



МИНИСТЕРСТВО ТРАНСПОРТА РОССИЙСКОЙ ФЕДЕРАЦИИ

ФЕДЕРАЛЬНОЕ АГЕНТСТВО ВОЗДУШНОГО ТРАНСПОРТА

(РОСАВИАЦИЯ)

МИНИСТЕРСТВО ТРАНСПОРТА РОССИЙСКОЙ ФЕДЕРАЦИИ

ПРИКАЗ

ЗАРЕГИСТРИРОВАНО

Москва

№ 109-17

Регистрационный № 77409

от "04" марта 2024.

1 февраля 2024г.

**Об установлении приаэродромной территории аэродрома
гражданской авиации Депутатский**

В соответствии со статьей 47 Воздушного кодекса Российской Федерации, подпунктом «в» пункта 2 Положения о приаэродромной территории, утвержденного постановлением Правительства Российской Федерации от 2 декабря 2017 г. № 1460, п р и к а з ы в а ю:

1. Установить приаэродромную территорию аэродрома гражданской авиации Депутатский согласно приложению к настоящему приказу.
2. Настоящий приказ действует в течение срока, указанного в пункте 4 постановления Правительства Российской Федерации от 2 декабря 2017 г. № 1460 «Об утверждении Положения о приаэродромной территории и Правил разрешения разногласий, возникающих между высшими исполнительными органами государственной власти субъектов Российской Федерации, уполномоченными Правительством Российской Федерации федеральными органами исполнительной власти и Федеральной службой по надзору в сфере защиты прав потребителей и благополучия человека при согласовании проекта акта об установлении приаэродромной территории и при определении границ седьмой подзоны приаэродромной территории».

Руководитель

Д.В. Ядров

Приаэродромная территория аэродрома гражданской авиации Депутатский

I. Общие положения

1. Граница приаэродромной территории аэродрома гражданской авиации Депутатский установлена путем наложения границ семи подзон.

2. В подзонах приаэродромной территории аэродрома гражданской авиации Депутатский устанавливаются следующие ограничения использования земельных участков и (или) расположенных на них объектов недвижимости и осуществления экономической и иной деятельности (далее – ограничения использования объектов недвижимости и осуществления деятельности)¹:

первая подзона, в которой запрещается размещать объекты, не предназначенные для организации и обслуживания воздушного движения и воздушных перевозок, обеспечения взлета, посадки, руления и стоянки воздушных судов;

вторая подзона, в которой запрещается размещать объекты, не предназначенные для обслуживания пассажиров и обработки багажа, грузов и почты, обслуживания воздушных судов, хранения авиационного топлива и заправки воздушных судов, обеспечения энергоснабжения, а также объекты, не относящиеся к инфраструктуре аэропорта;

третья подзона, в которой запрещается размещать объекты, высота которых превышает ограничения, установленные уполномоченным Правительством Российской Федерации федеральным органом исполнительной власти при установлении соответствующей приаэродромной территории;

¹ Статья 47 Воздушного кодекса Российской Федерации; пункт 1(1) Положения о приаэродромной территории, утвержденного постановлением Правительства Российской Федерации от 2 декабря 2017 г. № 1460 (далее соответственно – Положение, постановление № 1460), в соответствии с пунктом 4 постановления № 1460 данный акт действует до 1 сентября 2029 г.

четвертая подзона, в которой запрещается размещать объекты, создающие помехи в работе наземных объектов средств и систем обслуживания воздушного движения, навигации, посадки и связи, предназначенных для организации воздушного движения и расположенных вне первой подзоны;

пятая подзона, в которой запрещается размещать опасные производственные объекты, функционирование которых может повлиять на безопасность полетов воздушных судов;

шестая подзона, в которой запрещается размещать объекты, способствующие привлечению и массовому скоплению птиц;

седьмая подзона, в которой в целях предотвращения негативного физического воздействия устанавливается перечень ограничений использования земельных участков, определенный в соответствии с земельным законодательством с учетом положений Воздушного кодекса Российской Федерации. При этом под указанным негативным физическим воздействием понимается несоответствие эквивалентного уровня звука, возникающего в связи с полетами воздушных судов, санитарно-эпидемиологическим требованиям².

3. Настоящее приложение включает³:

текстовое и графическое описание местоположения границ приаэродромной территории и выделенных на ней семи подзон и зон (секторов) внутри указанных подзон;

² Постановление Главного государственного санитарного врача Российской Федерации от 28 января 2021 г. № 2 «Об утверждении санитарных правил и норм СанПиН 1.2.3685-21 «Гигиенические нормативы и требования к обеспечению безопасности и (или) безвредности для человека факторов среды обитания» (зарегистрировано Министерством юстиции Российской Федерации 29 января 2021 г., регистрационный № 62296) с изменениями, внесенными постановлением Главного государственного санитарного врача Российской Федерации от 30 декабря 2022 г. № 24 (зарегистрировано Министерством юстиции Российской Федерации 9 марта 2023 г., регистрационный № 72558) (далее – постановление № 2), в соответствии с пунктом 3 постановления № 2 данный акт действует до 1 марта 2027 г.; постановление Главного государственного санитарного врача Российской Федерации от 28 января 2021 г. № 3 «Об утверждении санитарных правил и норм СанПиН 2.1.3684-21 «Санитарно-эпидемиологические требования к содержанию территорий городских и сельских поселений, к водным объектам, питьевой воде и питьевому водоснабжению, атмосферному воздуху, почвам, жилым помещениям, эксплуатации производственных, общественных помещений, организации и проведению санитарно-противоэпидемических (профилактических) мероприятий» (зарегистрировано Министерством юстиции Российской Федерации 29 января 2021 г., регистрационный № 62297) с изменениями, внесенными постановлениями Главного государственного санитарного врача Российской Федерации от 26 июня 2021 г. № 16 (зарегистрировано Министерством юстиции Российской Федерации 7 июля 2021 г., регистрационный № 64146), от 14 декабря 2021 г. № 37 (зарегистрировано Министерством юстиции Российской Федерации 30 декабря 2021 г., регистрационный № 66692), от 14 февраля 2022 г. № 6 (зарегистрировано Министерством юстиции Российской Федерации 17 февраля 2022 г., регистрационный № 67331) (далее – постановление № 3), в соответствии с пунктом 3 постановления № 3 данный акт действует до 1 марта 2027 г.

³ Статья 47 Воздушного кодекса Российской Федерации, пункт 3 Положения.

перечень координат характерных точек границ в системе координат, используемой для ведения Единого государственного реестра недвижимости (далее – перечень координат характерных точек границ);

перечень ограничений использования объектов недвижимости и осуществления деятельности в соответствии с Воздушным кодексом Российской Федерации.

II. Описание границ приаэродромной территории аэродрома гражданской авиации Депутатский

4. Описание границ приаэродромной территории аэродрома гражданской авиации Депутатский в соответствии с подпунктом «а» пункта 3 Положения включает перечень координат характерных точек границ.

4.1. Граница приаэродромной территории аэродрома гражданской авиации Депутатский установлена по границе наиболее удалённых от контрольной точки аэродрома (далее – КТА) внешних границ подзон.

4.2. Перечень координат характерных точек границ приаэродромной территории аэродрома гражданской авиации Депутатский приведен в таблице 1.1.

Таблица 1.1

Обозначение характерных точек границ	Координаты МСК-14, зона 6	
	X	Y
1	1791255,15	6425153,62
2	1790107,08	6440215,86
3	1790255,96	6440205,08
4	1790200,74	6441415,34
5	1794345,37	6442338,35
6	1798098,39	6444400,47
7	1801121,73	6447433,10
8	1803172,31	6451192,43
9	1804085,27	6455376,21
10	1803787,21	6459648,04
11	1802302,09	6463664,49
12	1799749,32	6467102,63

13	1796334,13	6469686,03
14	1792331,11	6471206,98
15	1792581,17	6472319,14
16	1792432,29	6472329,92
17	1795738,16	6487069,67
18	1786794,52	6487717,23
19	1787942,58	6472655,00
20	1787793,70	6472665,78
21	1787879,87	6471530,47
22	1783657,63	6470635,39
23	1779861,08	6468589,55
24	1776799,07	6465552,55
25	1774722,17	6461772,90
26	1773799,40	6457546,93
27	1774108,98	6453258,26
28	1775622,87	6449220,01
29	1778218,11	6445775,60
30	1781682,34	6443206,87
31	1785733,84	6441731,83
32	1785468,49	6440551,71
33	1785617,37	6440540,93
34	1782311,50	6425801,18

4.3. Кадастровые кварталы, в границах территорий которых полностью или частично расположена приаэродромная территория аэродрома гражданской авиации Депутатский: 14:31:060001, 14:31:060003, 14:31:030003, 14:31:060002, 14:31:060005.

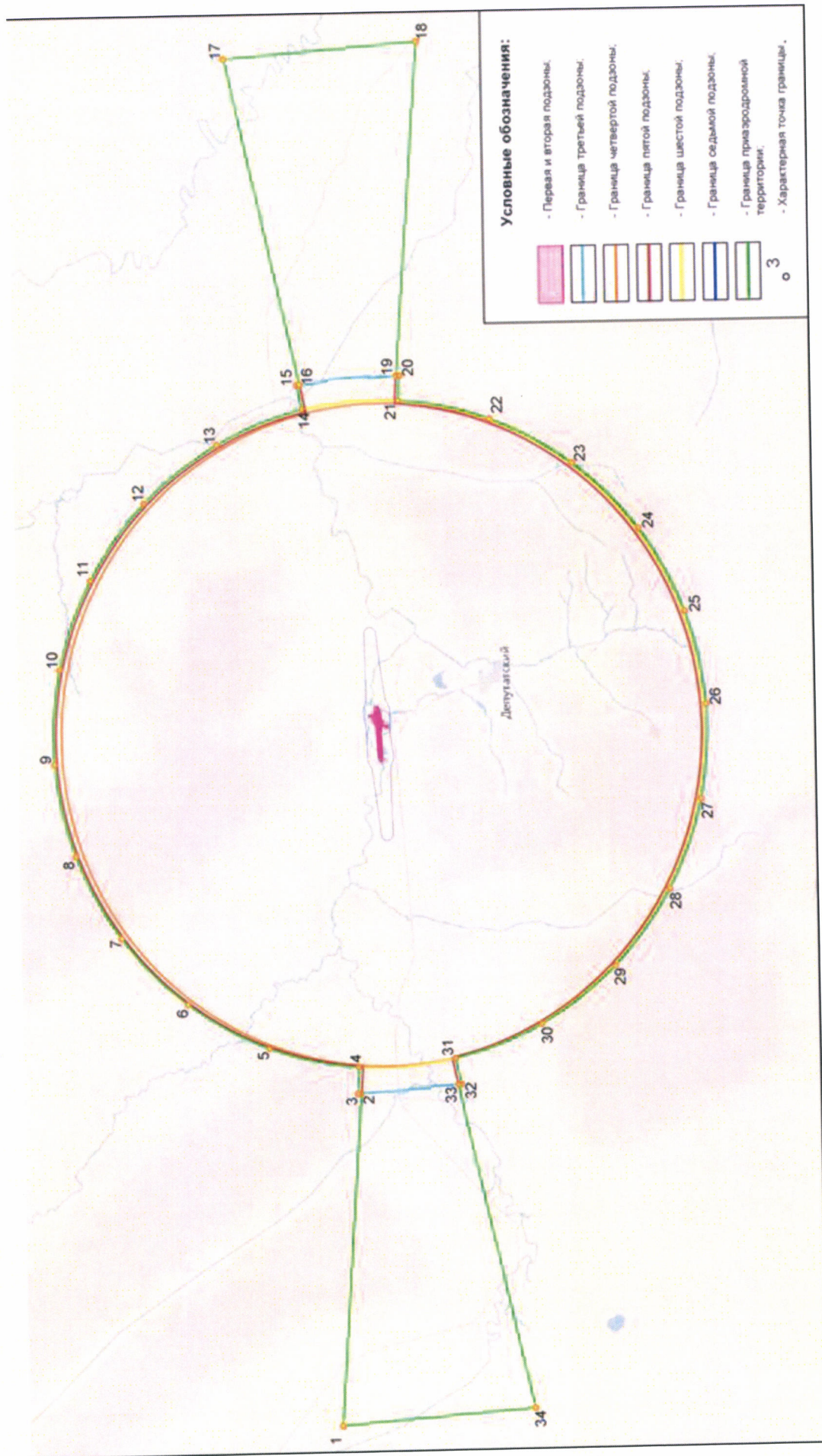
4.4. Приаэродромная территория аэродрома гражданской авиации Депутатский полностью или частично расположена в границах муниципальных образований Республики Саха (Якутия), приведенных в таблице 1.2.

Таблица 1.2

№ п/п	Муниципальное образование
1	Усть-Янский улус (район)
2	Городское поселение «Поселок Депутатский»
3	Уяндинский национальный наслег

4.5. Графическое изображение границ приаэродромной территории аэродрома гражданской авиации Депутатский приведено на схеме 1.

Схема 1



5. Описание границ первой подзоны:

5.1. Первая подзона приаэродромной территории аэродрома гражданской авиации Депутатский выделена по внешним границам земельных участков, предоставленных для размещения и эксплуатации зданий, сооружений и оборудования, подлежащих размещению в указанной подзоне, отграничивающим такие земельные участки от земельных участков, предназначенных для иных целей.

5.2. Перечень координат характерных точек границ первой подзоны приаэродромной территории аэродрома гражданской авиации Депутатский приведен в таблице 2.

Таблица 2

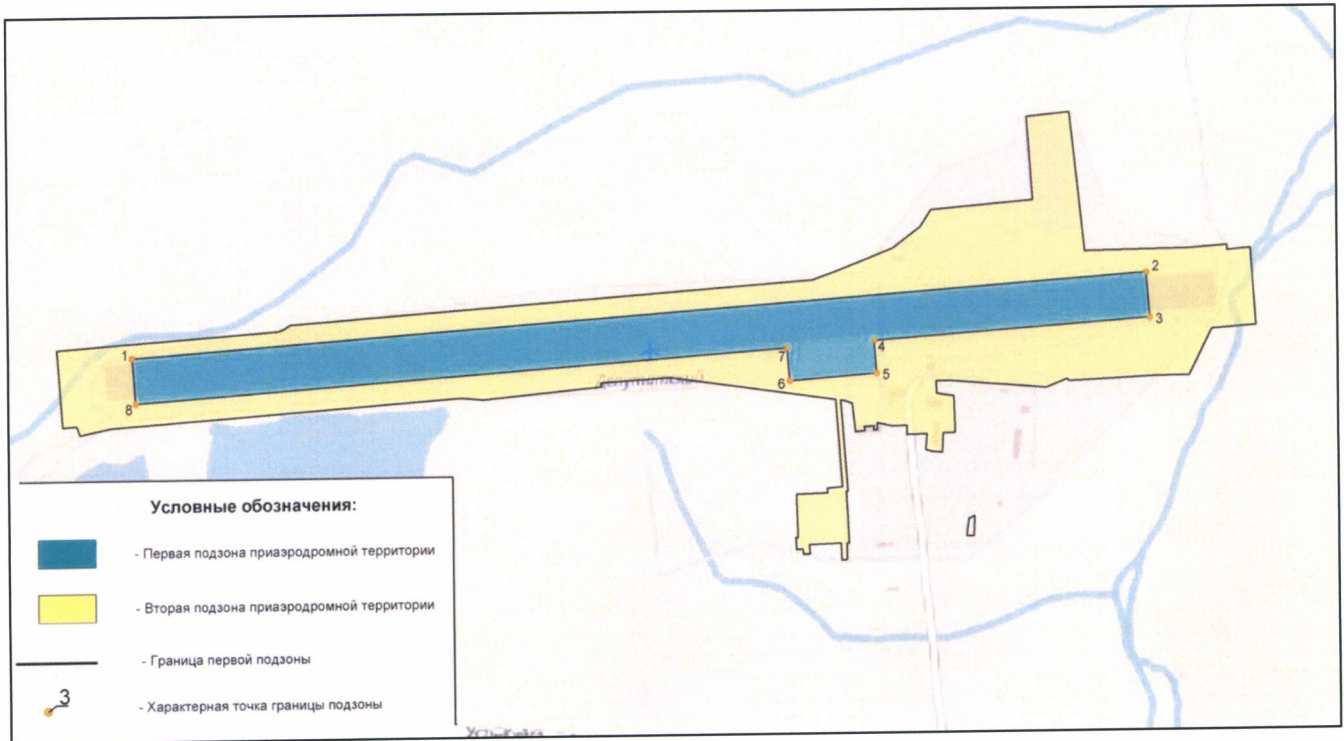
Обозначение характерных точек границ	Координаты МСК-14, зона 6	
	X	Y
1	1788995,02	6455395,55
2	1789145,09	6457468,26
3	1789055,33	6457474,76
4	1789014,51	6456911,08
5	1788949,79	6456915,99
6	1788936,26	6456737,86
7	1789001,61	6456732,90
8	1788905,25	6455402,05

5.3. Муниципальное образование, в границах территории которого расположена первая подзона приаэродромной территории аэродрома гражданской авиации Депутатский: городское поселение «Поселок Депутатский».

5.4. Кадастровый квартал, в границах территории которого расположена первая подзона приаэродромной территории аэродрома гражданской авиации Депутатский: 14:31:060003.

5.5. Графическое изображение границ первой подзоны приаэродромной территории аэродрома гражданской авиации Депутатский приведено на схеме 2.

Схема 2



6. Описание границ второй подзоны:

6.1. Вторая подзона приаэродромной территории аэродрома гражданской авиации Депутатский выделена по внешним границам земельных участков, предоставленных для размещения и эксплуатации зданий, сооружений и оборудования, подлежащих размещению в указанной подзоне, отграничивающим такие земельные участки от земельных участков, предназначенных для иных целей.

6.2. Перечень координат характерных точек границ второй подзоны приаэродромной территории аэродрома гражданской авиации Депутатский приведен в таблице 3.1.

Таблица 3.1

Обозначение характерных точек границ	Координаты МСК-14, зона 6	
	X	Y
1	1788860,03	6455253,07
2	1789012,85	6455242,06
3	1789045,64	6455693,42
4	1789049,47	6455704,69
5	1789058,35	6455718,89
6	1789136,23	6456786,22
7	1789153,77	6456836,84
8	1789197,97	6456951,10
9	1789239,35	6457007,43
10	1789273,49	6457029,23
11	1789291,28	6457237,57
12	1789457,15	6457226,16
13	1789465,49	6457313,29
14	1789188,78	6457343,03
15	1789192,62	6457555,36
16	1789198,04	6457633,36
17	1789187,68	6457633,36
18	1789191,84	6457681,22
19	1789038,25	6457692,13
20	1789031,73	6457601,16
21	1788939,85	6457554,47
22	1788938,96	6457486,61

23	1788932,32	6457349,42
24	1788930,30	6457308,26
25	1788934,69	6457305,38
26	1788917,79	6457262,64
27	1788933,47	6457064,85
28	1788933,12	6457037,39
29	1788908,03	6457038,32
30	1788902,84	6457073,77
31	1788829,95	6457075,99
32	1788829,18	6457050,87
33	1788791,62	6457048,82
34	1788792,73	6457029,33
35	1788796,80	6457014,94
36	1788828,13	6457017,80
37	1788826,85	6456976,72
38	1788845,13	6456977,02
39	1788843,88	6456946,94
40	1788850,80	6456915,95
41	1788837,00	6456916,54
42	1788836,47	6456909,64
43	1788842,98	6456909,02
44	1788844,44	6456910,02
45	1788843,12	6456889,15
46	1788841,89	6456890,60
47	1788835,15	6456890,94
48	1788833,68	6456871,80
49	1788849,35	6456870,20
50	1788889,88	6456865,70
51	1788895,66	6456850,62
52	1788896,83	6456842,25
53	1788715,30	6456855,09
54	1788715,22	6456851,73
55	1788611,61	6456857,04
56	1788611,67	6456852,14
57	1788578,71	6456852,18
58	1788578,13	6456841,55
59	1788612,17	6456840,55

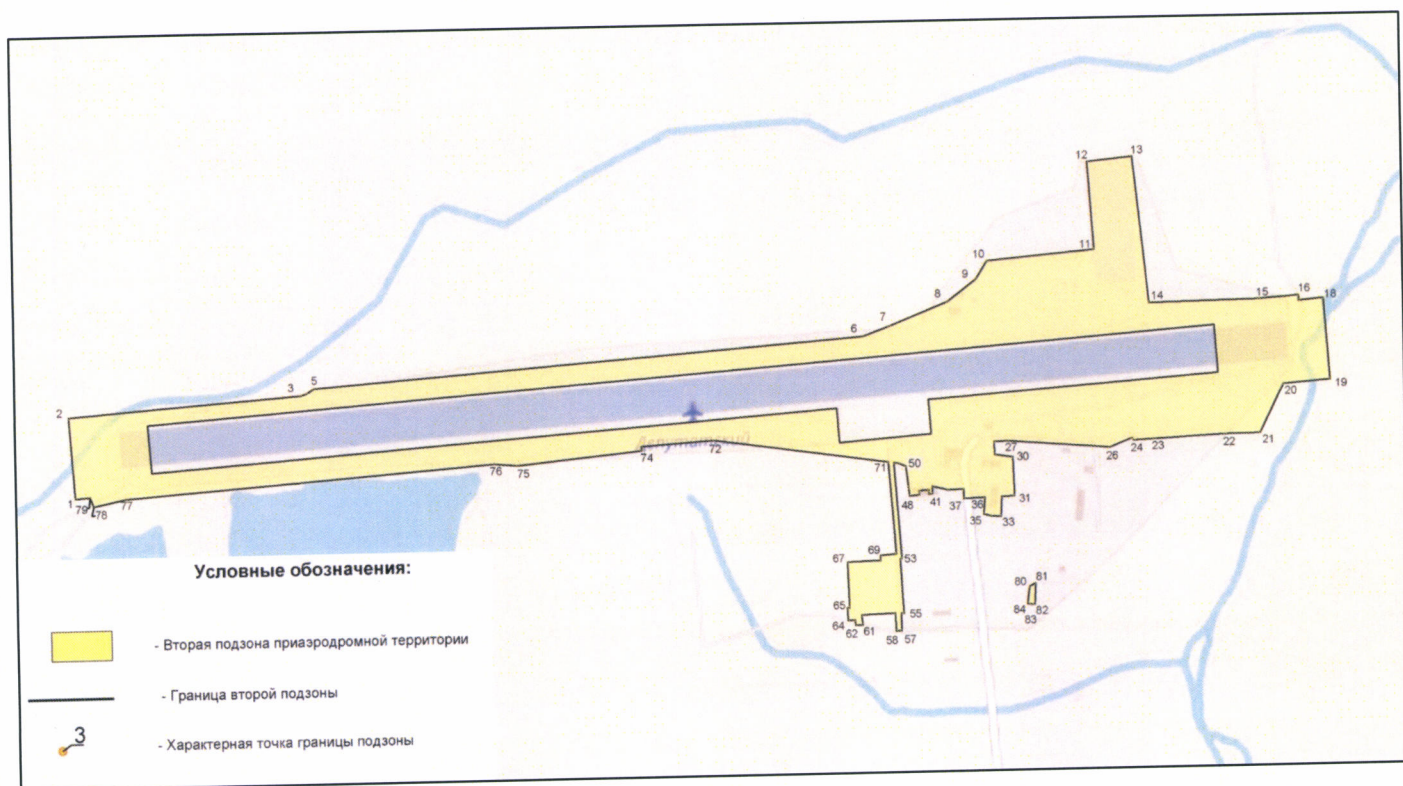
60	1788609,58	6456775,09
61	1788591,22	6456777,08
62	1788590,57	6456763,25
63	1788600,92	6456761,87
64	1788600,19	6456748,83
65	1788623,82	6456747,51
66	1788623,96	6456752,13
67	1788710,76	6456749,27
68	1788712,92	6456813,68
69	1788722,24	6456813,37
70	1788724,73	6456844,19
71	1788898,28	6456831,84
72	1788945,29	6456494,04
73	1788936,20	6456352,54
74	1788928,16	6456352,73
75	1788905,33	6456111,72
76	1788909,30	6456066,81
77	1788857,09	6455351,39
78	1788844,59	6455288,49
79	1788862,47	6455281,43
80	1788663,79	6457113,81
81	1788623,86	6457112,20
82	1788624,15	6457104,90
83	1788624,55	6457097,49
84	1788658,48	6457102,22

6.3. Муниципальное образование, в границах территории которого расположена вторая подзона приаэродромной территории аэродрома гражданской авиации Депутатский: городское поселение «Поселок Депутатский».

6.4. Кадастровый квартал, в границах территории которого расположена вторая подзона приаэродромной территории аэродрома гражданской авиации Депутатский: 14:31:060003.

6.5. Графическое изображение границ второй подзоны приаэродромной территории аэродрома гражданской авиации Депутатский приведено на схеме 3.

Схема 3



7. Описание границ третьей подзоны:

7.1. Третья подзона приаэродромной территории аэродрома гражданской авиации Депутатский выделена в границах полос воздушных подходов, установленных в соответствии с Федеральными правилами использования воздушного пространства Российской Федерации, утвержденными постановлением Правительства Российской Федерации от 11 марта 2010 г. № 138⁴ (далее – постановление № 138), и с учетом ограничительных поверхностей аэродрома в соответствии с Федеральными авиационными правилами «Требования, предъявляемые к аэродромам, предназначенным для взлета, посадки, руления и стоянки гражданских воздушных судов», утвержденными приказом Министерства транспорта Российской Федерации от 25 августа 2015 г. № 262 (зарегистрирован Министерством юстиции Российской Федерации 9 октября 2015 г., регистрационный № 39264), с изменениями, внесенными приказом Министерства транспорта Российской Федерации от 24 ноября 2017 г. № 495 (зарегистрирован Министерством юстиции Российской Федерации 21 декабря 2017 г., регистрационный № 49344) (далее – ФАП-262).

7.2. Перечень координат характерных точек границ третьей подзоны приаэродромной территории аэродрома гражданской авиации Депутатский приведен в таблице 4.1.

Таблица 4.1

Обозначение характерных точек границ	Координаты МСК-14, зона 6	
	X	Y
1.1	1803995,80	6455502,71
1.2	1803727,09	6459409,27
1.3	1802456,43	6463113,16
1.4	1800270,44	6466361,98
1.5	1797318,07	6468934,31
1.6	1793800,54	6470654,87
1.8	1786050,99	6471137,68

⁴ В соответствии с пунктом 3 постановления № 138 данный акт действует до 1 ноября 2026 г.

1.9	1782347,10	6469867,03
1.10	1779098,28	6467681,03
1.11	1776525,95	6464728,67
1.12	1774805,39	6461211,13
1.13	1774053,86	6457368,14
1.14	1774322,58	6453461,59
1.15	1775593,23	6449757,70
1.16	1777779,23	6446508,88
1.17	1780731,59	6443936,54
1.18	1784249,12	6442215,98
1.20	1791998,67	6441733,17
1.21	1795702,56	6443003,83
1.22	1798951,38	6445189,82
1.23	1801523,72	6448142,19
1.24	1803244,28	6451659,72
5.99	1790158,22	6441478,31
5.100	1785748,62	6441797,58
5.197	1792301,04	6471073,27
5.200	1787891,44	6471392,55
5.201	1790255,96	6440205,08
5.202	1788856,73	6440266,28
5.203	1786861,95	6440410,71
5.204	1785468,49	6440551,71
5.205	1792581,17	6472319,14
5.206	1791192,19	6472521,98
5.207	1789197,41	6472666,41
5.208	1787793,70	6472665,78
5.209	1788859,61	6440306,18
5.210	1786864,84	6440450,61
5.211	1791181,24	6472417,06
5.212	1789190,05	6472564,68

7.3. Кадастровые кварталы, в границах территорий которых полностью или частично расположена третья подзона приаэродромной территории аэродрома гражданской авиации Депутатский: 14:31:060001, 14:31:060003, 14:31:030003, 14:31:060002, 14:31:060005.

7.4. Муниципальные образования, в границах территорий которых полностью или частично расположена третья подзона приаэродромной территории аэродрома гражданской авиации Депутатский, приведены в таблице 4.2.

Таблица 4.2

№ п/п	Муниципальное образование
1	Усть-Янский улус (район)
2	городское поселение «Поселок Депутатский»
3	Уяндинский национальный наслег

7.5. Перечень координат характерных точек границ секторов третьей подзоны приаэродромной территории аэродрома гражданской авиации Депутатский приведен в таблице 4.3.

Таблица 4.3

Обозначение характерных точек границ	Координаты МСК-14, зона 6	
	X	Y
Сектор 1		
Абсолютная высота (далее – Набс) 430,48 м		
1.1	1803995,80	6455502,71
1.2	1803727,09	6459409,27
1.3	1802456,43	6463113,16
1.4	1800270,44	6466361,98
1.5	1797318,07	6468934,31
1.6	1793800,54	6470654,87
1.7	1790108,07	6471396,26
1.8	1786050,99	6471137,68
1.9	1782347,10	6469867,03
1.10	1779098,28	6467681,03
1.11	1776525,95	6464728,67
1.12	1774805,39	6461211,13
1.13	1774053,86	6457368,14
1.14	1774322,58	6453461,59
1.15	1775593,23	6449757,70

1.16	1777779,23	6446508,88
1.17	1780731,59	6443936,54
1.18	1784249,12	6442215,98
1.19	1787941,60	6441474,59
1.20	1791998,67	6441733,17
1.21	1795702,56	6443003,83
1.22	1798951,38	6445189,82
1.23	1801523,72	6448142,19
1.24	1803244,28	6451659,72
Сектор 2.1 Набс от 330,48 м до 355,48 м		
2.1.1	1793438,04	6455074,10
2.1.2	1793588,12	6457146,81
2.1.3	1784461,54	6455724,04
2.1.4	1784611,62	6457796,75
Сектор 2.2 Набс от 355,48 м до 380,48 м		
2.2.1	1793936,74	6455037,99
2.2.2	1794086,81	6457110,70
2.2.3	1783962,85	6455760,15
2.2.4	1784112,92	6457832,86
Сектор 2.3 Набс от 380,48 м до 405,48 м		
2.3.1	1794435,43	6455001,89
2.3.2	1794585,51	6457074,60
2.3.3	1783464,15	6455796,26
2.3.4	1783614,23	6457868,97
Сектор 2.4 Набс от 405,48 м до 430,48 м		
2.4.1	1794934,13	6454965,78
2.4.2	1795084,20	6457038,49
2.4.3	1782965,46	6455832,37
2.4.4	1783115,53	6457905,08
Сектор 3 Набс 330,48 м		
3.1	1792939,35	6455110,21
3.2	1793089,42	6457182,92
3.3	1784960,24	6455687,94

3.4	1785110,31	6457760,64
Сектор 4 Набс от 117,16 м до 167,16 м		
4.1	1789279,26	6452928,83
4.2	1789781,75	6459868,80
4.3	1788770,40	6459942,02
4.4	1788267,91	6453002,06
Сектор 5.1 Набс от 280,48 м до 290,08 м		
5.3	1789032,34	6455292,83
5.4	1788852,81	6455305,83
5.9	1789058,57	6454789,63
5.10	1788754,36	6454811,65
Сектор 5.2 Набс от 290,08 м до 298,08 м		
5.9	1789058,57	6454789,63
5.10	1788754,36	6454811,65
5.15	1789084,80	6454286,42
5.16	1788655,92	6454317,47
Сектор 5.3 Набс от 298,08 м до 306,08 м		
5.15	1789084,80	6454286,42
5.16	1788655,92	6454317,47
5.21	1789111,02	6453783,21
5.22	1788559,85	6453823,12
Сектор 5.4 Набс от 306,08 м до 314,08 м		
5.21	1789111,02	6453783,21
5.22	1788559,85	6453823,12
5.27	1789137,25	6453280,00
5.28	1788459,03	6453329,11
Сектор 5.5 Набс от 314,08 м до 322,08 м		
5.27	1789137,25	6453280,00
5.28	1788459,03	6453329,11
5.33	1789163,48	6452776,79
5.34	1788360,58	6452834,93
Сектор 5.6		

Набс от 322,08 м до 330,08 м		
5.33	1789163,48	6452776,79
5.34	1788360,58	6452834,93
5.39	1789188,01	6452273,71
5.40	1788262,14	6452340,75
Сектор 5.7 Набс от 330,08 м до 338,08 м		
5.39	1789188,01	6452273,71
5.40	1788262,14	6452340,75
5.45	1789215,94	6451770,38
5.46	1788163,69	6451846,57
Сектор 5.8 Набс от 338,08 м до 346,08 м		
5.45	1789215,94	6451770,38
5.46	1788163,69	6451846,57
5.51	1789242,17	6451267,17
5.52	1788065,25	6451352,39
Сектор 5.9 Набс от 346,08 м до 354,08 м		
5.51	1789242,17	6451267,17
5.52	1788065,25	6451352,39
5.57	1789268,40	6450763,96
5.58	1787966,81	6450858,20
Сектор 5.10 Набс от 354,08 м до 362,08 м		
5.57	1789268,40	6450763,96
5.58	1787966,81	6450858,20
5.63	1789294,63	6450260,75
5.64	1787868,36	6450364,02
Сектор 5.11 Набс от 362,08 м до 370,08 м		
5.63	1789294,63	6450260,75
5.64	1787868,36	6450364,02
5.69	1789320,86	6449757,55
5.70	1787769,92	6449869,84
Сектор 5.12 Набс от 370,08 м до 378,08 м		
5.69	1789320,86	6449757,55

5.70	1787769,92	6449869,84
5.75	1789347,08	6449254,34
5.76	1787671,47	6449375,66
Сектор 5.13 Набс от 378,08 м до 386,08 м		
5.75	1789347,08	6449254,34
5.76	1787671,47	6449375,66
5.81	1789368,15	6448757,13
5.82	1787573,03	6448881,48
Сектор 5.14 Набс от 386,08 м до 394,08 м		
5.81	1789368,15	6448757,13
5.82	1787573,03	6448881,48
5.87	1789399,54	6448247,92
5.88	1787474,58	6448387,30
Сектор 5.15 Набс от 394,08 м до 402,08 м		
5.87	1789399,54	6448247,92
5.88	1787474,58	6448387,30
5.89	1790650,57	6465041,56
5.90	1788655,80	6465185,99
Сектор 5.16 Набс от 402,08 м до 410,08 м		
5.89	1790650,57	6465041,56
5.90	1788655,80	6465185,99
5.91	1789362,24	6447248,01
5.92	1787367,46	6447392,44
Сектор 5.17 Набс от 410,08 м до 418,08 м		
5.91	1789362,24	6447248,01
5.92	1787367,46	6447392,44
5.93	1789326,13	6446749,31
5.94	1787331,35	6446893,74
Сектор 5.18 Набс от 418,08 м до 426,08 м		
5.93	1789326,13	6446749,31
5.94	1787331,35	6446893,74
5.95	1789290,02	6446250,62

5.96	1787295,24	6446395,05
Сектор 5.19 Набс от 426,08 м до 430,48 м		
5.95	1789290,02	6446250,62
5.96	1787295,24	6446395,05
5.202	1788856,73	6440266,28
5.203	1786861,95	6440410,71
Сектор 5.20 Набс от 278,95 м до 288,95 м		
5.103	1789201,33	6457626,86
5.104	1789021,80	6457639,86
5.109	1789299,78	6458121,04
5.110	1788995,57	6458143,07
Сектор 5.21 Набс от 288,95 м до 297,54 м		
5.109	1789299,78	6458121,04
5.110	1788995,57	6458143,07
5.115	1789398,22	6458615,22
5.116	1788969,34	6458646,27
Сектор 5.22 Набс от 297,54 м до 305,54 м		
5.115	1789398,22	6458615,22
5.116	1788969,34	6458646,27
5.121	1789496,67	6459109,40
5.122	1788943,12	6459149,48
Сектор 5.23 Набс от 305,54 м до 313,54 м		
5.121	1789496,67	6459109,40
5.122	1788943,12	6459149,48
5.127	1789595,11	6459603,58
5.128	1788916,89	6459652,69
Сектор 5.24 Набс от 313,54 м до 321,54 м		
5.127	1789595,11	6459603,58
5.128	1788916,89	6459652,69
5.133	1789688,91	6460098,10
5.134	1788890,66	6460155,90
Сектор 5.25		

Набс от 321,54 м до 329,54 м		
5.133	1789688,91	6460098,10
5.134	1788890,66	6460155,90
5.139	1789792,00	6460591,95
5.140	1788864,43	6460659,11
Сектор 5.26 Набс от 329,54 м до 337,54 м		
5.139	1789792,00	6460591,95
5.140	1788864,43	6460659,11
5.145	1789890,44	6461086,13
5.146	1788838,20	6461162,31
Сектор 5.27 Набс от 337,54 м до 345,54 м		
5.145	1789890,44	6461086,13
5.146	1788838,20	6461162,31
5.151	1789988,89	6461580,31
5.152	1788811,97	6461665,52
Сектор 5.28 Набс от 345,54 м до 353,54 м		
5.151	1789988,89	6461580,31
5.152	1788811,97	6461665,52
5.157	1790087,33	6462074,49
5.158	1788785,74	6462168,73
Сектор 5.29 Набс от 353,54 м до 361,54 м		
5.157	1790087,33	6462074,49
5.158	1788785,74	6462168,73
5.163	1790185,78	6462568,67
5.164	1788759,51	6462671,94
Сектор 5.30 Набс от 361,54 м до 369,54 м		
5.163	1790185,78	6462568,67
5.164	1788759,51	6462671,94
5.169	1790284,22	6463062,85
5.170	1788733,28	6463175,15
Сектор 5.31 Набс от 369,54 м до 377,54 м		
5.169	1790284,22	6463062,85

5.170	1788733,28	6463175,15
5.175	1790382,67	6463557,03
5.176	1788707,05	6463678,35
Сектор 5.32 Набс от 377,54 м до 385,54 м		
5.175	1790382,67	6463557,03
5.176	1788707,05	6463678,35
5.181	1790481,11	6464051,21
5.182	1788680,83	6464181,56
Сектор 5.33 Набс от 385,54 м до 393,54 м		
5.181	1790481,11	6464051,21
5.182	1788680,83	6464181,56
5.187	1790579,56	6464545,39
5.188	1788654,60	6464684,77
Сектор 5.34 Набс от 393,54 м до 401,54 м		
5.187	1790579,56	6464545,39
5.188	1788654,60	6464684,77
5.189	1790650,57	6465041,56
5.190	1788655,80	6465185,99
Сектор 5.35 Набс от 401,54 м до 409,54 м		
5.189	1790650,57	6465041,56
5.190	1788655,80	6465185,99
5.191	1790686,68	6465540,26
5.192	1788691,90	6465684,69
Сектор 5.36 Набс от 409,54 м до 417,54 м		
5.191	1790686,68	6465540,26
5.192	1788691,90	6465684,69
5.193	1790722,79	6466038,95
5.194	1788728,01	6466183,38
Сектор 5.37 Набс от 417,54 м до 425,54 м		
5.193	1790722,79	6466038,95
5.194	1788728,01	6466183,38
5.195	1790758,90	6466537,64

5.196	1788764,12	6466682,08
Сектор 5.38 Набс от 425,54 м до 430,48 м		
5.195	1790758,90	6466537,64
5.196	1788764,12	6466682,08
5.206	1791192,19	6472521,98
5.207	1789197,41	6472666,41
Сектор 6.1 Набс от 280,48 м до 290,48 м		
5.1	1789095,07	6455328,40
5.2	1788795,85	6455350,06
5.3	1789032,34	6455292,83
5.4	1788852,81	6455305,83
5.5	1789133,77	6454824,29
5.6	1789056,47	6454829,88
5.7	1788762,24	6454851,19
5.8	1788684,94	6454856,78
Сектор 6.2 Набс от 290,48 м до 300,48 м		
5.5	1789133,77	6454824,29
5.6	1789056,47	6454829,88
5.11	1789172,46	6454320,18
5.12	1789085,05	6454320,81
Сектор 6.3 Набс от 300,48 м до 310,48 м		
5.11	1789172,46	6454320,18
5.12	1789085,05	6454320,81
5.17	1789211,16	6453816,07
5.18	1789108,93	6453823,47
Сектор 6.4 Набс от 310,48 м до 320,48 м		
5.17	1789211,16	6453816,07
5.18	1789108,93	6453823,47
5.23	1789249,85	6453311,95
5.24	1789135,16	6453320,26
Сектор 6.5 Набс от 320,48 м до 330,48 м		
5.23	1789249,85	6453311,95

5.24	1789135,16	6453320,26
5.29	1789288,55	6452807,84
5.30	1789164,41	6452811,18
Сектор 6.6 Набс от 330,48 м до 340,48 м		
5.29	1789288,55	6452807,84
5.30	1789164,41	6452811,18
5.35	1789327,25	6452303,73
5.36	1789184,94	6452314,04
Сектор 6.7 Набс от 340,48 м до 352,98 м		
5.35	1789327,25	6452303,73
5.36	1789184,94	6452314,04
5.41	1789365,94	6451799,62
5.42	1789213,84	6451810,64
Сектор 6.8 Набс от 352,98 м до 365,48 м		
5.41	1789365,94	6451799,62
5.42	1789213,84	6451810,64
5.47	1789404,64	6451295,51
5.48	1789240,07	6451307,43
Сектор 6.9 Набс от 365,48 м до 377,98 м		
5.47	1789404,64	6451295,51
5.48	1789240,07	6451307,43
5.53	1789443,34	6450791,40
5.54	1789266,30	6450804,22
Сектор 6.10 Набс от 377,98 м до 390,48 м		
5.53	1789443,34	6450791,40
5.54	1789266,30	6450804,22
5.59	1789482,03	6450287,29
5.60	1789292,53	6450301,01
Сектор 6.11 Набс от 390,48 м до 402,98 м		
5.59	1789482,03	6450287,29
5.60	1789292,53	6450301,01
5.65	1789520,73	6449783,18

5.66	1789318,76	6449797,80
Сектор 6.12 Набс от 402,98 м до 415,48 м		
5.65	1789520,73	6449783,18
5.66	1789318,76	6449797,80
5.71	1789559,43	6449279,07
5.72	1789344,99	6449294,60
Сектор 6.13 Набс от 415,48 м до 427,98 м		
5.71	1789559,43	6449279,07
5.72	1789344,99	6449294,60
5.77	1789598,12	6448774,96
5.78	1789371,22	6448791,39
Сектор 6.14 Набс от 427,98 м до 430,48 м		
5.77	1789598,12	6448774,96
5.78	1789371,22	6448791,39
5.83	1789610,50	6448613,64
5.84	1789379,61	6448630,36
Сектор 6.15 Набс 430,48 м		
5.83	1789610,50	6448613,64
5.84	1789379,61	6448630,36
5.87	1789399,54	6448247,92
5.89	1789398,34	6447746,70
5.91	1789362,24	6447248,01
5.93	1789326,13	6446749,31
5.95	1789290,02	6446250,62
5.97	1788941,39	6441435,66
5.99	1790158,22	6441478,31
5.201	1790255,96	6440205,08
5.209	1788859,61	6440306,18
Сектор 6.2.1 Набс от 290,48 м до 300,48 м		
5.7	1788762,24	6454851,19
5.8	1788684,94	6454856,78
5.13	1788663,79	6454357,01
5.14	1788574,03	6454363,51

Сектор 6.3.1 Набс от 300,48 м до 310,48 м		
5.13	1788663,79	6454357,01
5.14	1788574,03	6454363,51
5.19	1788573,75	6453862,22
5.20	1788467,27	6453869,93
Сектор 6.4.1 Набс от 310,48 м до 320,48 м		
5.19	1788573,75	6453862,22
5.20	1788467,27	6453869,93
5.25	1788466,90	6453368,64
5.26	1788352,20	6453376,95
Сектор 6.5.1 Набс от 320,48 м до 330,48 м		
5.25	1788466,90	6453368,64
5.26	1788352,20	6453376,95
5.31	1788368,46	6452874,46
5.32	1788241,29	6452883,67
Сектор 6.6.1 Набс от 330,48 м до 340,48 м		
5.31	1788368,46	6452874,46
5.32	1788241,29	6452883,67
5.37	1788270,02	6452380,28
5.38	1788130,38	6452390,39
Сектор 6.7.1 Набс от 340,48 м до 352,98 м		
5.37	1788270,02	6452380,28
5.38	1788130,38	6452390,39
5.43	1788171,57	6451886,10
5.44	1788019,47	6451897,11
Сектор 6.8.1 Набс от 352,98 м до 365,48 м		
5.43	1788171,57	6451886,10
5.44	1788019,47	6451897,11
5.49	1788073,13	6451391,92
5.50	1787908,56	6451403,84
Сектор 6.9.1 Набс от 365,48 м до 377,98 м		

5.49	1788073,13	6451391,92
5.50	1787908,56	6451403,84
5.55	1787974,68	6450897,74
5.56	1787797,64	6450910,56
Сектор 6.10.1 Набс от 377,98 м до 390,48 м		
5.55	1787974,68	6450897,74
5.56	1787797,64	6450910,56
5.61	1787876,24	6450403,56
5.62	1787686,73	6450417,28
Сектор 6.11.1 Набс от 390,48 м до 402,98 м		
5.61	1787876,24	6450403,56
5.62	1787686,73	6450417,28
5.67	1787777,79	6449909,38
5.68	1787575,82	6449924,00
Сектор 6.12.1 Набс от 402,98 м до 415,48 м		
5.67	1787777,79	6449909,38
5.68	1787575,82	6449924,00
5.73	1787679,35	6449415,20
5.74	1787464,91	6449430,72
Сектор 6.13.1 Набс от 415,48 м до 427,98 м		
5.73	1787679,35	6449415,20
5.74	1787464,91	6449430,72
5.79	1787580,90	6448921,01
5.80	1787354,00	6448937,44
Сектор 6.14.1 Набс от 427,98 м до 430,48 м		
5.79	1787580,90	6448921,01
5.80	1787354,00	6448937,44
5.85	1787549,40	6448762,88
5.86	1787318,50	6448779,59
Сектор 6.15.1 Набс 430,48 м		
5.85	1787549,40	6448762,88
5.86	1787318,50	6448779,59

5.88	1787474,58	6448387,30
5.90	1787403,57	6447891,13
5.92	1787367,46	6447392,44
5.94	1787331,35	6446893,74
5.96	1787295,24	6446395,05
5.98	1786946,62	6441580,09
5.100	1785748,62	6441797,58
5.204	1785468,49	6440551,71
5.210	1786864,84	6440450,61
Сектор 6.16 Набс от 278,95 м до 288,95 м		
5.101	1789253,81	6457520,79
5.102	1788954,59	6457542,46
5.103	1789201,33	6457626,86
5.104	1789021,80	6457639,86
5.105	1789364,72	6458014,07
5.106	1789279,69	6458020,23
5.107	1789000,92	6458040,41
5.108	1788915,90	6458046,57
Сектор 6.17 Набс от 288,95 м до 298,95 м		
5.105	1789364,72	6458014,07
5.106	1789279,69	6458020,23
5.111	1789475,63	6458507,35
5.112	1789378,14	6458514,41
Сектор 6.18 Набс от 298,95 м до 308,95 м		
5.111	1789475,63	6458507,35
5.112	1789378,14	6458514,41
5.117	1789586,55	6459000,63
5.118	1789476,58	6459008,59
Сектор 6.19 Набс от 308,95 м до 318,95 м		
5.117	1789586,55	6459000,63
5.118	1789476,58	6459008,59
5.123	1789697,46	6459493,91
5.124	1789575,03	6459502,77
Сектор 6.20		

Набс от 318,95 м до 328,95 м		
5.123	1789697,46	6459493,91
5.124	1789575,03	6459502,77
5.129	1789808,37	6459987,18
5.130	1789666,34	6459997,47
Сектор 6.21 Набс от 328,95 м до 338,95 м		
5.129	1789808,37	6459987,18
5.130	1789666,34	6459997,47
5.135	1789919,28	6460480,46
5.136	1789776,97	6460490,77
Сектор 6.22 Набс от 338,95 м до 351,45 м		
5.135	1789919,28	6460480,46
5.136	1789776,97	6460490,77
5.141	1790030,19	6460973,74
5.142	1789870,36	6460985,31
Сектор 6.23 Набс от 351,45 м до 363,95 м		
5.141	1790030,19	6460973,74
5.142	1789870,36	6460985,31
5.147	1790141,11	6461467,02
5.148	1789968,81	6461479,50
Сектор 6.24 Набс от 363,95 м до 376,45 м		
5.147	1790141,11	6461467,02
5.148	1789968,81	6461479,50
5.153	1790252,02	6461960,30
5.154	1790067,25	6461973,68
Сектор 6.25 Набс от 376,45 м до 388,95 м		
5.153	1790252,02	6461960,30
5.154	1790067,25	6461973,68
5.159	1790362,93	6462453,58
5.160	1790165,70	6462467,86
Сектор 6.26 Набс от 388,95 м до 401,45 м		
5.159	1790362,93	6462453,58

5.160	1790165,70	6462467,86
5.165	1790481,39	6462946,31
5.166	1790264,14	6462962,04
Сектор 6.27 Набс от 401,45 м до 413,95 м		
5.165	1790481,39	6462946,31
5.166	1790264,14	6462962,04
5.171	1790584,75	6463440,13
5.172	1790362,59	6463456,22
Сектор 6.28 Набс от 413,95 м до 426,45 м		
5.171	1790584,75	6463440,13
5.172	1790362,59	6463456,22
5.177	1790695,67	6463933,41
5.178	1790444,57	6463953,39
Сектор 6.29 Набс от 426,45 м до 430,48 м		
5.177	1790695,67	6463933,41
5.178	1790444,57	6463953,39
5.183	1790740,03	6464130,72
5.184	1790500,41	6464148,07
Сектор 6.30 Набс от 430,48м до 430,48м		
5.183	1790740,03	6464130,72
5.184	1790500,41	6464148,07
5.187	1790579,56	6464545,39
5.189	1790650,57	6465041,56
5.191	1790686,68	6465540,26
5.193	1790722,79	6466038,95
5.195	1790758,90	6466537,64
5.197	1792301,04	6471073,27
5.198	1791103,05	6471290,76
5.205	1792581,17	6472319,14
5.211	1791181,24	6472417,06
Сектор 6.17.1 Набс от 288,95 м до 298,95 м		
5.107	1789000,92	6458040,41
5.108	1788915,90	6458046,57

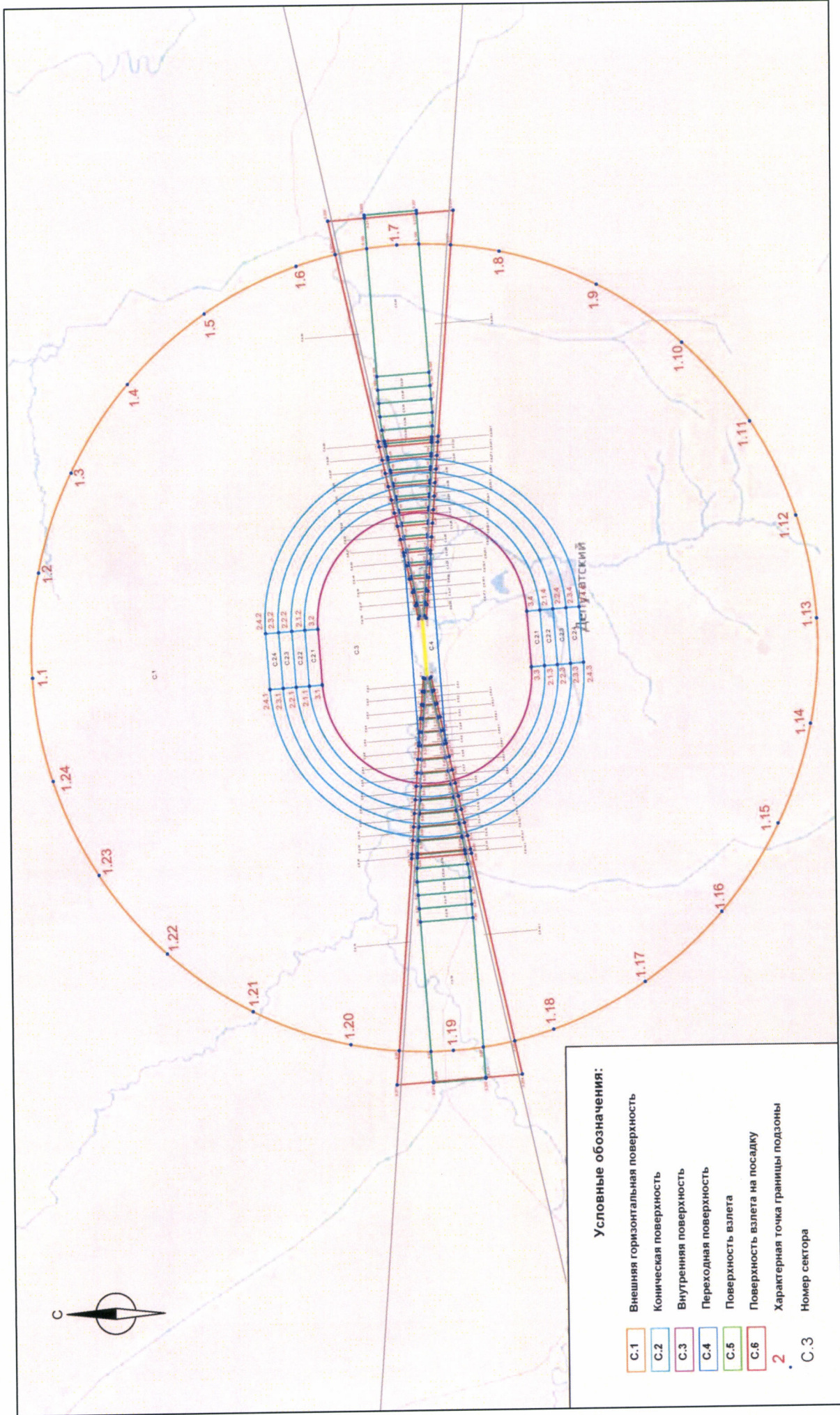
5.113	1788974,69	6458543,62
5.114	1788877,20	6458550,68
Сектор 6.18.1 Набс от 298,95 м до 308,95 м		
5.113	1788974,69	6458543,62
5.114	1788877,20	6458550,68
5.119	1788948,47	6459046,83
5.120	1788838,50	6459054,79
Сектор 6.19.1 Набс от 308,95 м до 318,95 м		
5.119	1788948,47	6459046,83
5.120	1788838,50	6459054,79
5.125	1788913,92	6459550,64
5.126	1788799,81	6459558,90
Сектор 6.20.1 Набс от 318,95 м до 328,95 м		
5.125	1788913,92	6459550,64
5.126	1788799,81	6459558,90
5.131	1788896,01	6460053,24
5.132	1788761,11	6460063,01
Сектор 6.21.1 Набс от 328,95 м до 338,95 м		
5.131	1788896,01	6460053,24
5.132	1788761,11	6460063,01
5.137	1788864,72	6460556,82
5.138	1788722,41	6460567,12
Сектор 6.22.1 Набс от 338,95 м до 351,45 м		
5.137	1788864,72	6460556,82
5.138	1788722,41	6460567,12
5.143	1788843,55	6461059,66
5.144	1788683,72	6461071,23
Сектор 6.23.1 Набс от 351,45 м до 363,95 м		
5.143	1788843,55	6461059,66
5.144	1788683,72	6461071,23
5.149	1788817,32	6461562,87
5.150	1788645,02	6461575,34

Сектор 6.24.1 Набс от 363,95 м до 376,45м		
5.149	1788817,32	6461562,87
5.150	1788645,02	6461575,34
5.155	1788791,09	6462066,08
5.156	1788606,33	6462079,45
Сектор 6.25.1 Набс от 376,45 м до 388,95м		
5.155	1788791,09	6462066,08
5.156	1788606,33	6462079,45
5.161	1788764,86	6462569,28
5.162	1788567,63	6462583,56
Сектор 6.26.1 Набс от 388,95 м до 401,45 м		
5.161	1788764,86	6462569,28
5.162	1788567,63	6462583,56
5.167	1788738,63	6463072,49
5.168	1788528,93	6463087,68
Сектор 6.27.1 Набс от 401,45м до 413,95 м		
5.167	1788738,63	6463072,49
5.168	1788528,93	6463087,68
5.173	1788712,41	6463575,70
5.174	1788490,24	6463591,79
Сектор 6.28.1 Набс от 413,95 м до 426,45 м		
5.173	1788712,41	6463575,70
5.174	1788490,24	6463591,79
5.179	1788686,18	6464078,91
5.180	1788451,54	6464095,90
Сектор 6.29.1 Набс от 426,45 м до 430,48 м		
5.179	1788686,18	6464078,91
5.180	1788451,54	6464095,90
5.185	1788675,68	6464280,19
5.186	1788436,06	6464297,54
Сектор 6.30.1 Набс 430,48 м		

5.185	1788675,68	6464280,19
5.186	1788436,06	6464297,54
5.188	1788654,60	6464684,77
5.190	1788655,80	6465185,99
5.192	1788691,90	6465684,69
5.194	1788728,01	6466183,38
5.196	1788764,12	6466682,08
5.199	1789108,27	6471435,20
5.200	1787891,44	6471392,55
5.208	1787793,70	6472665,78
5.212	1789190,05	6472564,68

7.6. Графическое изображение границ третьей подзоны приаэродромной территории аэродрома гражданской авиации Депутатский и секторов в ее составе приведено на схеме 4.

Схема 4



8. Описание границ четвертой подзоны:

8.1. Четвёртая подзона приаэродромной территории аэродрома гражданской авиации Депутатский выделяется по границам зон действия средств радиотехнического обеспечения полетов воздушных судов и авиационной электросвязи (далее – РТОП и АС), обозначенным в аэронавигационном паспорте аэродрома гражданской авиации Депутатский.

Граница четвертой подзоны приаэродромной территории аэродрома гражданской авиации Депутатский определена путем совмещения границ зон ограничения размещения объектов, создающих помехи в работе наземных объектов средств и систем обслуживания воздушного движения, навигации, посадки и связи, предназначенных для организации воздушного движения. Контур четвертой подзоны выделен по максимально удаленным от средств РТОП и АС границам зон ограничений.

В составе четвертой подзоны определены высотные ограничения для окружающей застройки. В границах выделенных участков наклонных поверхностей ограничения застройки указаны высоты от минимальной к максимальной отметке по их границам в направлении от места установки средств РТОП и АС.

8.2. Перечень координат характерных точек границ четвертой подзоны приаэродромной территории аэродрома гражданской авиации Депутатский приведен в таблице 5.1.

Таблица 5.1

Обозначение характерных точек границ	Координаты МСК-14, зона 6	
	X	Y
1	1788759,067	6441431,770
2	1793394,322	6442165,922
3	1797575,846	6444296,515
4	1800894,322	6447614,991
5	1803024,915	6451796,515
6	1803759,067	6456431,770
7	1803024,915	6461067,025
8	1800894,322	6465248,549

9	1797575,846	6468567,025
10	1793394,322	6470697,618
11	1788759,067	6471431,770
12	1784123,812	6470697,618
13	1779942,288	6468567,025
14	1776623,812	6465248,549
15	1774493,219	6461067,025
16	1773759,067	6456431,770
17	1774493,219	6451796,515
18	1776623,812	6447614,991
19	1779942,288	6444296,515
20	1784123,812	6442165,922

8.3. Кадастровые кварталы, в границах территорий которых полностью или частично расположена четвертая подзона приаэродромной территории аэродрома гражданской авиации Депутатский: 14:31:060001, 14:31:060003, 14:31:060002, 14:31:060005.

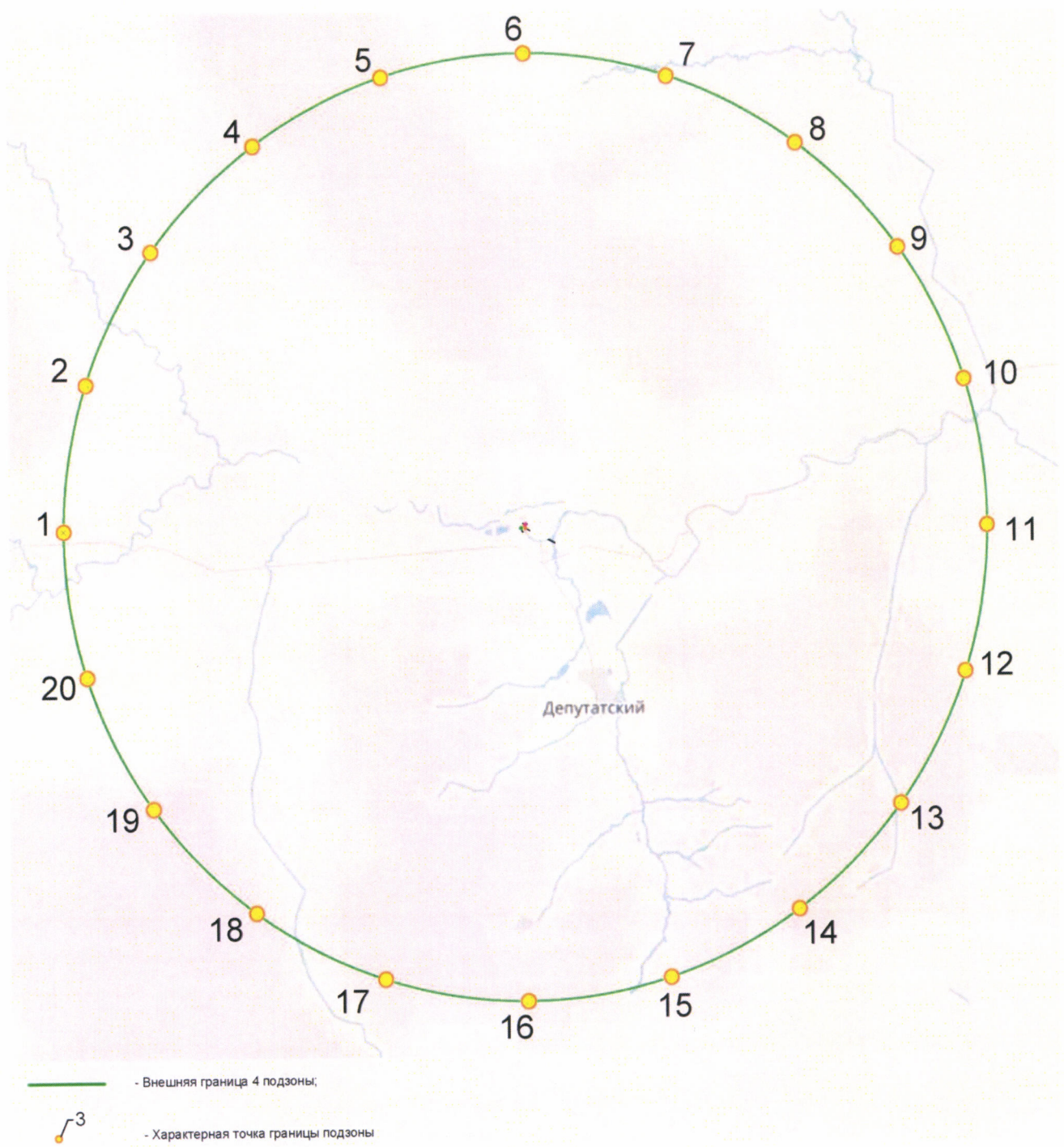
8.4. Муниципальные образования, в границах территорий которых полностью или частично расположена четвертая подзона приаэродромной территории аэродрома гражданской авиации Депутатский, приведены в таблице 5.2.

Таблица 5.2

№ п/п	Муниципальное образование
1	Усть-Янский улус (район)
2	Городское поселение «Поселок Депутатский»
3	Уяндинский национальный наслег

8.5. Графическое изображение четвертой подзоны приаэродромной территории аэродрома гражданской авиации Депутатский приведено на схеме 5.1.

Схема 5.1



8.6. Перечень секторов четвертой подзоны приаэродромной территории аэродрома гражданской авиации Депутатский приведен в таблице 5.4.

Таблица 5.4

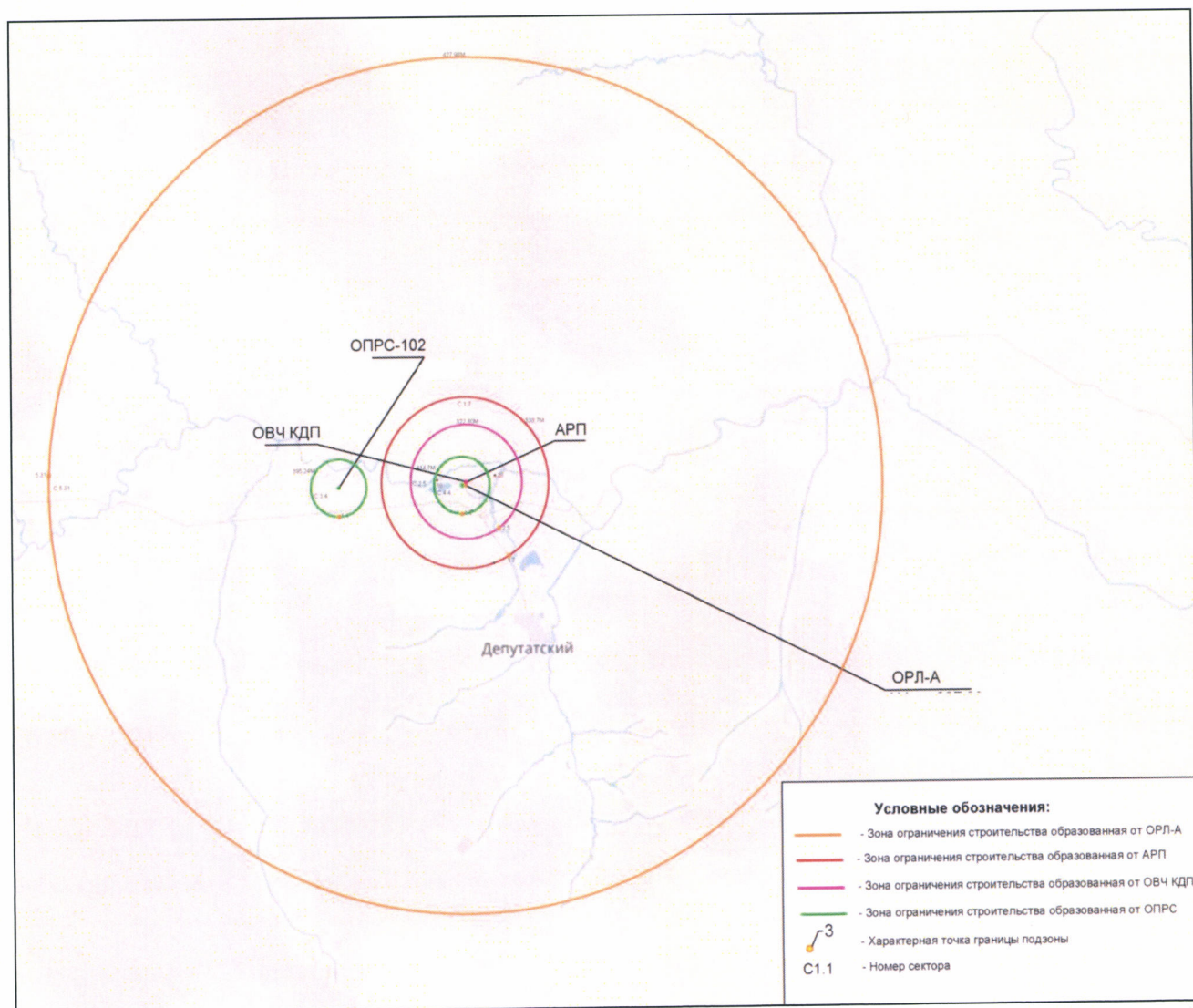
Сектор	Радиус от центра антенны, м		Набс, м	
	от	до	от	до
Обзорный радиолокатор аэродромный (далее – ОРЛ-А)				
Координаты фазового центра антенны в МСК-14, зона 6 X – 1788759.067; Y – 6456431.770				
1.1	0	500	297,03	301,40
1.2	500	1000	301,40	305,76
1.3	1000	1500	305,76	310,13
1.4	1500	2000	310,13	314,49
1.5	2000	2500	314,49	318,86
1.6	2500	3000	318,86	323,22
1.7	3000	3500	323,22	327,59
1.8	3500	4000	327,59	331,95
1.9	4000	4500	331,95	336,32
1.10	4500	5000	336,32	340,68
1.11	5000	5500	340,68	345,05
1.12	5500	6000	345,05	349,41
1.13	6000	6500	349,41	353,78
1.14	6500	7000	353,78	358,14
1.15	7000	7500	358,14	362,51
1.16	7500	8000	362,51	366,87
1.17	8000	8500	366,87	371,24
1.18	8500	9000	371,24	375,60
1.19	9000	9500	375,60	379,97
1.20	9500	10000	379,97	384,33
1.21	10000	10500	384,33	388,70

1.22	10500	11000	388,70	393,06
1.23	11000	11500	393,06	397,43
1.24	11500	12000	397,43	401,79
1.25	12000	12500	401,79	406,16
1.26	12500	13000	406,16	410,52
1.27	13000	13500	410,52	414,89
1.28	13500	14000	414,89	419,25
1.29	14000	14500	419,25	423,62
1.30	14500	15000	423,62	427,98
Автоматический радиопеленгатор (далее – АРП)				
Координаты фазового центра антенны в МСК-14, зона 6 X – 1788848.680; Y – 6456393.520				
2.1	0	400	286,50	292,98
2.2	400	500	292,98	295,20
2.3	500	1000	295,20	303,90
2.4	1000	1500	303,90	312,60
2.5	1500	2000	312,60	321,30
2.6	2000	2500	321,30	330,00
2.7	2500	3000	330,00	338,70
Отдельная приводная радиостанция (далее – ОПРС)				
Координаты фазового центра антенны в МСК-14, зона 6 X – 1788708.611; Y – 6451856.877				
3.1	0	100	307,74	317,57
3.2	100	500	317,57	351,49
3.3	500	1000	351,49	395,24
Средства авиационной электросвязи ОВЧ диапазона на объекте КДП (далее – ОВЧ КДП)				
Координаты фазового центра антенны в МСК-14, зона 6 X – 1788892.176; Y – 6456437.378				
8.1	0	300	288,00	298,00

8.2	300	500	290,00	296,70
8.3	500	1000	296,70	305,40
8.4	1000	1500	305,40	314,10
8.5	1500	2000	314,10	322,80

8.7. Графическое изображение границ секторов четвертой подзоны приаэродромной территории аэродрома гражданской авиации Депутатский приведено на схеме 5.2.

Схема 5.2



9. Описание границ пятой подзоны:

9.1. Пятая подзона приаэродромной территории аэродрома гражданской авиации Депутатский выделена по границам, установленным исходя из требований безопасности полетов и промышленной безопасности опасных производственных объектов с учетом максимального радиуса зон поражения в случаях происшествий техногенного характера на опасных производственных объектах.

9.2. Перечень координат характерных точек границ пятой подзоны аэродрома гражданской авиации Депутатский приведен в таблице 6.1.

Таблица 6.1

Обозначение характерных точек границ	Координаты МСК-14, зона 6	
	X	Y
1	1788949,79	6455399,07
2	1790011,65	6441467,92
3	1791255,15	6425153,62
4	1782311,50	6425801,18
5	1785892,17	6441766,19
6	1789099,87	6457471,78
7	1792157,49	6471104,66
8	1795738,16	6487069,67
9	1786794,52	6487717,23
10	1788038,02	6471402,93
1.1	1803995,80	6455502,71
1.2	1803727,09	6459409,27
1.3	1802456,43	6463113,16
1.4	1800270,44	6466361,98
1.5	1797318,07	6468934,31
1.6	1793800,54	6470654,87

1.7	1789957,55	6471406,40
1.8	1786050,99	6471137,68
1.9	1782347,10	6469867,03
1.10	1779098,28	6467681,03
1.11	1776525,95	6464728,67
1.12	1774805,39	6461211,13
1.13	1774054,11	6457372,22
1.14	1774322,58	6453461,59
1.15	1775593,23	6449757,70
1.16	1777779,23	6446508,88
1.17	1780731,59	6443936,54
1.18	1784249,12	6442215,98
1.19	1788092,12	6441464,45
1.20	1791998,67	6441733,17
1.21	1795702,56	6443003,83
1.22	1798951,38	6445189,82
1.23	1801523,72	6448142,19
1.24	1803244,28	6451659,72

9.3. Муниципальные образования, в границах территорий которых полностью или частично расположена пятая подзона приаэродромной территории аэродрома гражданской авиации Депутатский, приведены в таблице 6.2.

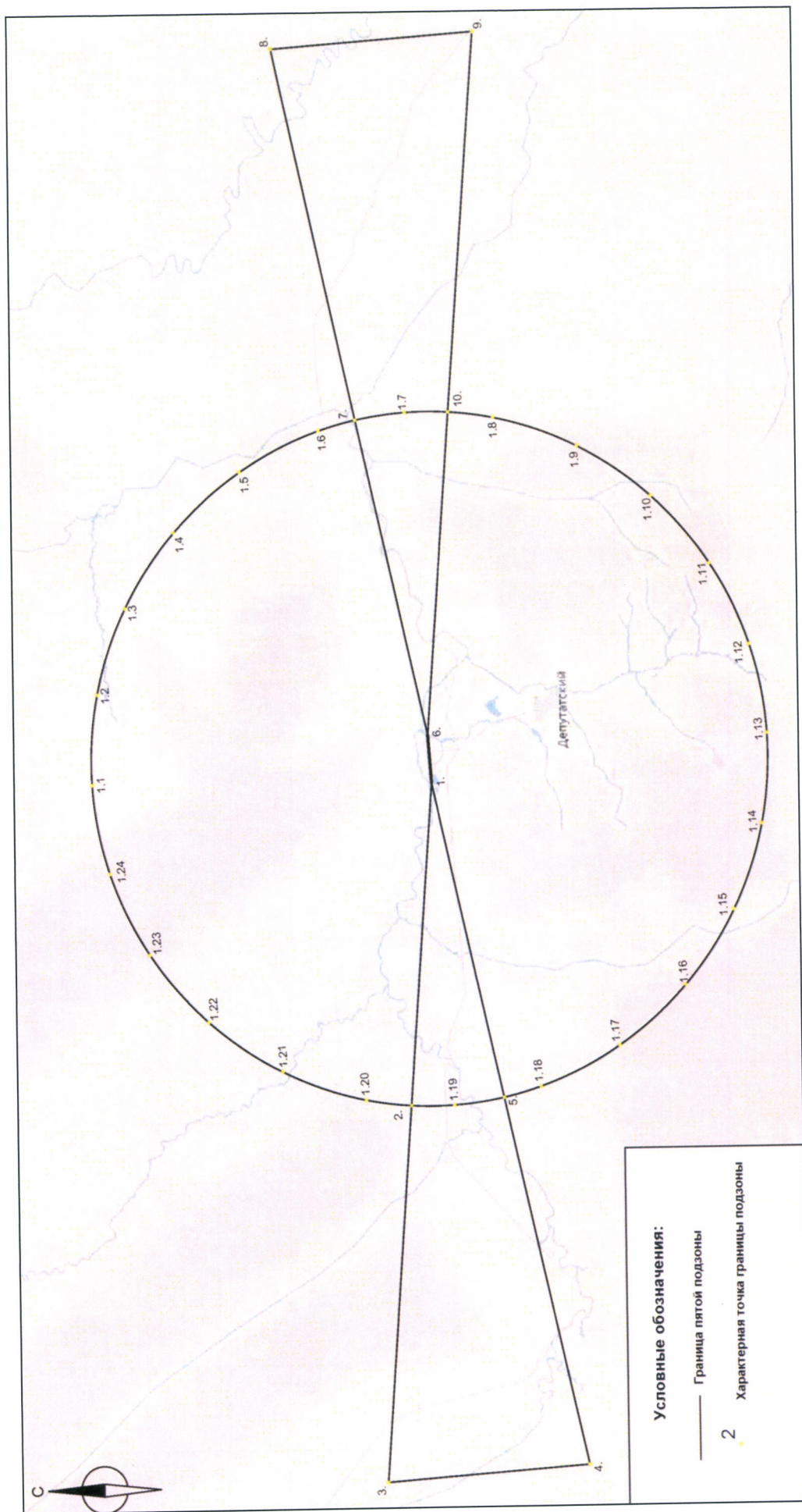
Таблица 6.2

№ п/п	Муниципальное образование
1	Усть-Янский улус (район)
2	Городское поселение «Поселок Депутатский»
3	Уяндинский национальный наслег

9.4. Кадастровые кварталы, в границах территорий которых полностью или частично расположена пятая подзона приаэродромной территории аэродрома гражданской авиации Депутатский: 14:31:060001, 14:31:060003, 14:31:030003, 14:31:060002, 14:31:060005.

9.5. Графическое изображение границ пятой подзоны приаэродромной территории аэродрома гражданской авиации Депутатский приведено на схеме 6.

Схеме 6



10. Описание границ шестой подзоны включает:

10.1. Шестая подзона приаэродромной территории аэродрома гражданской авиации Депутатский выделена по границам, установленным на удалении 15 км от КТА.

10.2. Перечень координат характерных точек границ шестой подзоны приаэродромной территории аэродрома гражданской авиации Депутатский приведен в таблице 7.1.

Таблица 7.1

Обозначение характерных точек границ	Координаты МСК-14, зона 6	
	X	Y
1	1790112,47	6471534,55
2	1789586,34	6471563,37
3	1789059,52	6471573,80
4	1788532,66	6471565,83
5	1788006,40	6471539,46
6	1787481,37	6471494,74
7	1786958,22	6471431,71
8	1786437,60	6471350,45
9	1785920,11	6471251,07
10	1785406,41	6471133,68
11	1784897,11	6470998,42
12	1784392,85	6470845,46
13	1783894,22	6470675,00
14	1783401,84	6470487,22
15	1782916,32	6470282,38
16	1782438,22	6470060,71
17	1781968,14	6469822,49
18	1781506,67	6469568,00
19	1781054,35	6469297,56
20	1780611,74	6469011,50
21	1780179,37	6468710,16
22	1779757,77	6468393,92
23	1779347,46	6468063,14
24	1778948,93	6467718,26

Обозначение характерных точек границ	Координаты МСК-14, зона 6	
	X	Y
25	1778562,68	6467359,68
26	1778189,16	6466987,82
27	1777828,85	6466603,17
28	1777482,16	6466206,17
29	1777149,54	6465797,31
30	1776831,36	6465377,10
31	1776528,05	6464946,04
32	1776239,95	6464504,66
33	1775967,42	6464053,49
34	1775710,79	6463593,09
35	1775470,38	6463124,01
36	1775246,46	6462646,82
37	1775039,34	6462162,11
38	1774849,23	6461670,48
39	1774676,39	6461172,51
40	1774521,03	6460668,81
41	1774383,32	6460159,99
42	1774263,45	6459646,68
43	1774161,55	6459129,50
44	1774077,75	6458609,09
45	1774012,16	6458086,07
46	1773964,84	6457561,06
47	1773935,86	6457034,74
48	1773925,26	6456507,72
49	1773933,04	6455980,65
50	1773959,20	6455454,18
51	1774003,70	6454928,94
52	1774066,51	6454405,56
53	1774147,52	6453884,71
54	1774246,65	6453366,99
55	1774363,78	6452853,05
56	1774498,77	6452343,51
57	1774651,44	6451838,99
58	1774821,60	6451340,11

Обозначение характерных точек границ	Координаты МСК-14, зона 6	
	X	Y
59	1775009,08	6450847,46
60	1775213,62	6450361,67
61	1775434,97	6449883,29
62	1775672,88	6449412,95
63	1775927,04	6448951,18
64	1776197,16	6448498,57
65	1776482,89	6448055,67
66	1776783,90	6447623,00
67	1777099,83	6447201,10
68	1777430,26	6446790,48
69	1777774,83	6446391,65
70	1778133,08	6446005,09
71	1778504,61	6445631,26
72	1778888,95	6445270,64
73	1779285,63	6444923,64
74	1779694,18	6444590,70
75	1780114,08	6444272,23
76	1780544,84	6443968,61
77	1780985,93	6443680,22
78	1781436,80	6443407,38
79	1781896,92	6443150,46
80	1782365,71	6442909,76
81	1782842,63	6442685,57
82	1783327,06	6442478,17
83	1783818,43	6442287,81
84	1784316,15	6442114,72
85	1784819,61	6441959,11
86	1785328,17	6441821,17
87	1785841,25	6441701,08
88	1786358,20	6441598,97
89	1786878,39	6441514,98
90	1787401,21	6441449,21
91	1787925,99	6441401,73
92	1788452,12	6441372,61

Обозначение характерных точек границ	Координаты МСК-14, зона 6	
	X	Y
93	1788978,95	6441361,87
94	1789505,82	6441369,55
95	1790032,10	6441395,62
96	1790557,16	6441440,06
97	1791080,35	6441502,81
98	1791601,04	6441583,79
99	1792118,58	6441682,90
100	1792632,35	6441800,04
101	1793141,72	6441935,05
102	1793646,08	6442087,77
103	1794144,80	6442258,02
104	1794637,29	6442445,58
105	1795122,93	6442650,24
106	1795601,13	6442871,74
107	1796071,33	6443109,80
108	1796532,93	6443364,15
109	1796985,39	6443634,47
110	1797428,13	6443920,44
111	1797860,65	6444221,70
112	1798282,38	6444537,89
113	1798692,85	6444868,62
114	1799091,51	6445213,49
115	1799477,91	6445572,07
116	1799851,57	6445943,95
117	1800212,04	6446328,65
118	1800558,87	6446725,72
119	1800891,64	6447134,66
120	1801209,94	6447554,98
121	1801513,40	6447986,16
122	1801801,63	6448427,69
123	1802074,28	6448879,03
124	1802331,03	6449339,61
125	1802571,56	6449808,88
126	1802795,57	6450286,28

Обозначение характерных точек границ	Координаты МСК-14, зона 6	
	X	Y
127	1803002,81	6450771,20
128	1803193,01	6451263,08
129	1803365,92	6451761,30
130	1803521,36	6452265,26
131	1803659,14	6452774,35
132	1803779,07	6453287,94
133	1803881,02	6453805,40
134	1803964,86	6454326,12
135	1804030,48	6454849,43
136	1804077,81	6455374,73
137	1804106,80	6455901,36
138	1804117,40	6456428,67
139	1804109,61	6456956,05
140	1804083,42	6457482,81
141	1804038,88	6458008,34
142	1803976,04	6458531,99
143	1803894,97	6459053,13
144	1803795,78	6459571,11
145	1803678,58	6460085,31
146	1803543,52	6460595,09
147	1803390,77	6461099,85
148	1803220,50	6461598,96
149	1803032,92	6462091,80
150	1802828,27	6462577,80
151	1802606,80	6463056,33
152	1802368,77	6463526,84
153	1802114,47	6463988,74
154	1801844,23	6464441,47
155	1801558,35	6464884,47
156	1801257,20	6465317,22
157	1800941,14	6465739,17
158	1800610,55	6466149,83
159	1800265,85	6466548,68
160	1799907,44	6466935,24

Обозначение характерных точек границ	Координаты МСК-14, зона 6	
	X	Y
161	1799535,77	6467309,03
162	1799151,29	6467669,61
163	1798754,46	6468016,55
164	1798345,78	6468349,40
165	1797925,73	6468667,76
166	1797494,84	6468971,26
167	1797053,63	6469259,52
168	1796602,62	6469532,18
169	1796142,39	6469788,92
170	1795673,47	6470029,42
171	1795196,46	6470253,40
172	1794711,92	6470460,58
173	1794220,45	6470650,71
174	1793722,65	6470823,55
175	1793219,13	6470978,90
176	1792710,48	6471116,56
177	1792197,35	6471236,37
178	1791680,36	6471338,19
179	1791160,11	6471421,89
180	1790637,28	6471487,37

10.3. Муниципальные образования, в границах территорий которых полностью или частично расположена шестая подзона приаэродромной территории аэродрома гражданской авиации Депутатский, приведены в таблице 7.2.

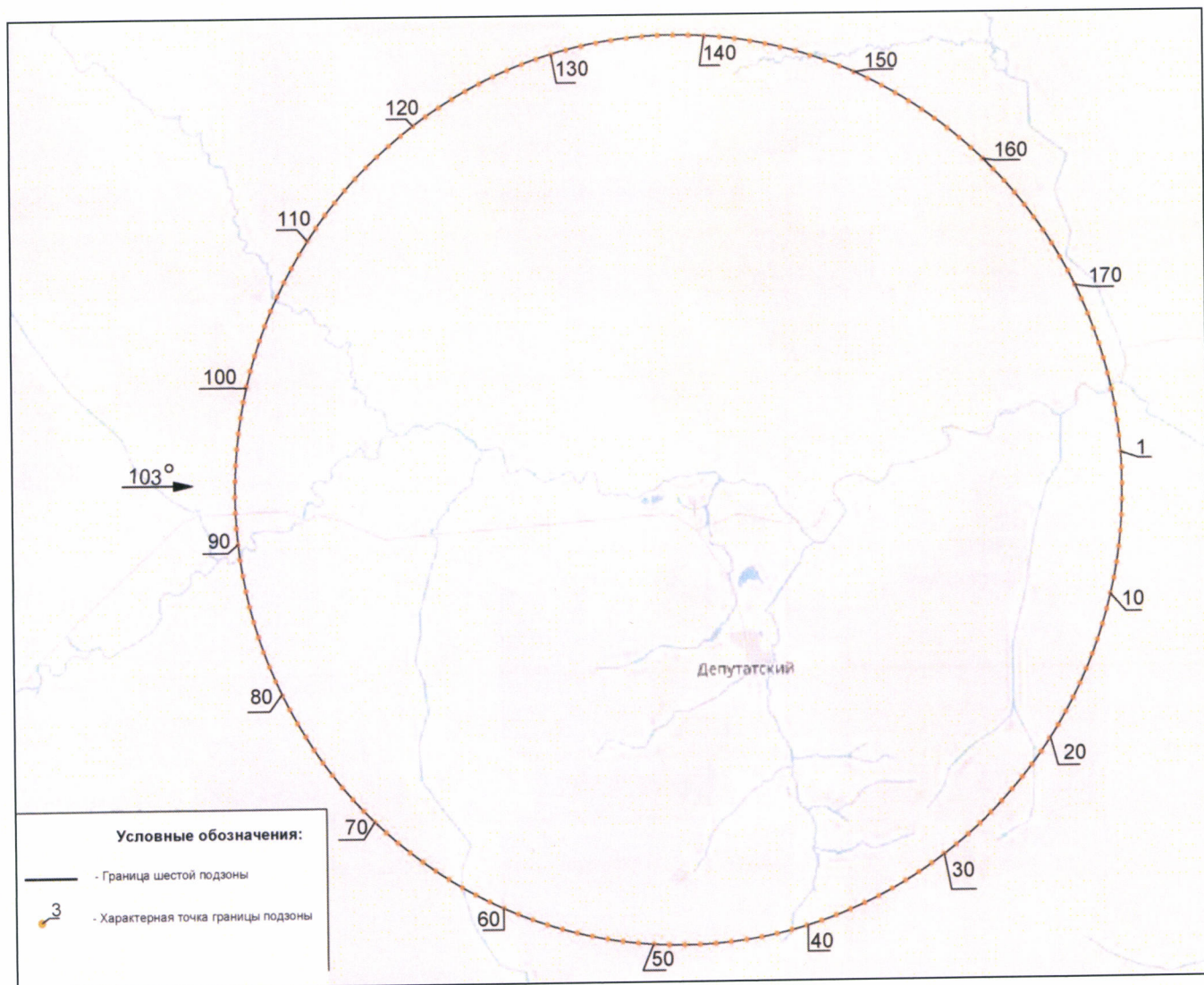
Таблица 7.2

№ п/п	Муниципальное образование
1	Усть-Янский улус (район)
2	городское поселение «Поселок Депутатский»
3	Уяндинский национальный наслег

10.4. Кадастровые кварталы, в границах территорий которых полностью или частично расположена шестая подзона приаэродромной территории аэродрома гражданской авиации Депутатский: 14:31:060001, 14:31:060002, 14:31:060003, 14:31:060005.

10.5. Графическое изображение границы шестой подзоны приаэродромной территории аэродрома гражданской авиации Депутатский приведено на схеме 7.

Схема 7



11. Описание границ седьмой подзоны включает:

11.1. Седьмая подзона приаэродромной территории аэродрома гражданской авиации Депутатский определена из условий воздействия авиационного шума и включает территорию, ограниченную контуром эквивалентного уровня звука для дневного времени суток.

11.2. Перечень координат характерных точек границ седьмой подзоны приаэродромной территории аэродрома гражданской авиации Депутатский приведен в таблице 8.1.

Таблица 8.1

Обозначение характерных точек границ	Координаты МСК-14, зона 6	
	X	Y
1	1788490,19	6456641,46
2	1788476,85	6456428,05
3	1788342,54	6455428,51
4	1788368,72	6455252,25
5	1788467,73	6455025,27
6	1788479,85	6454906,38
7	1788471,98	6453461,00
8	1788434,28	6451916,63
9	1788455,84	6451814,68
10	1788512,69	6451726,32
11	1788589,41	6451670,86
12	1788701,61	6451639,71
13	1788805,06	6451662,89
14	1788877,63	6451705,65
15	1788938,91	6451777,65
16	1788970,54	6451857,88
17	1789152,24	6453413,50
18	1789342,21	6454810,97
19	1789375,98	6454949,29
20	1789502,59	6455161,95
21	1789561,44	6455361,77
22	1789570,22	6456432,59
23	1789714,60	6457514,84

Обозначение характерных точек границ	Координаты МСК-14, зона 6	
	X	Y
24	1789688,60	6457691,01
25	1789590,07	6457917,82
26	1789578,27	6458036,51
27	1789587,83	6459374,70
28	1789636,68	6461008,80
29	1789618,26	6461116,93
30	1789572,15	6461199,58
31	1789491,07	6461266,33
32	1789396,58	6461297,80
33	1789286,07	6461286,87
34	1789193,35	6461237,51
35	1789126,64	6461156,71
36	1789090,88	6461049,49
37	1788905,24	6459482,26
38	1788716,18	6458133,75
39	1788682,06	6457995,34
40	1788546,21	6457762,13
41	1788496,22	6457577,71
1	1788490,19	6456641,46

11.3. Кадастровые кварталы, входящие в границы седьмой подзоны приаэродромной территории аэродрома гражданской авиации Депутатский: 14:31:060001, 14:31:060003, 14:31:060005.

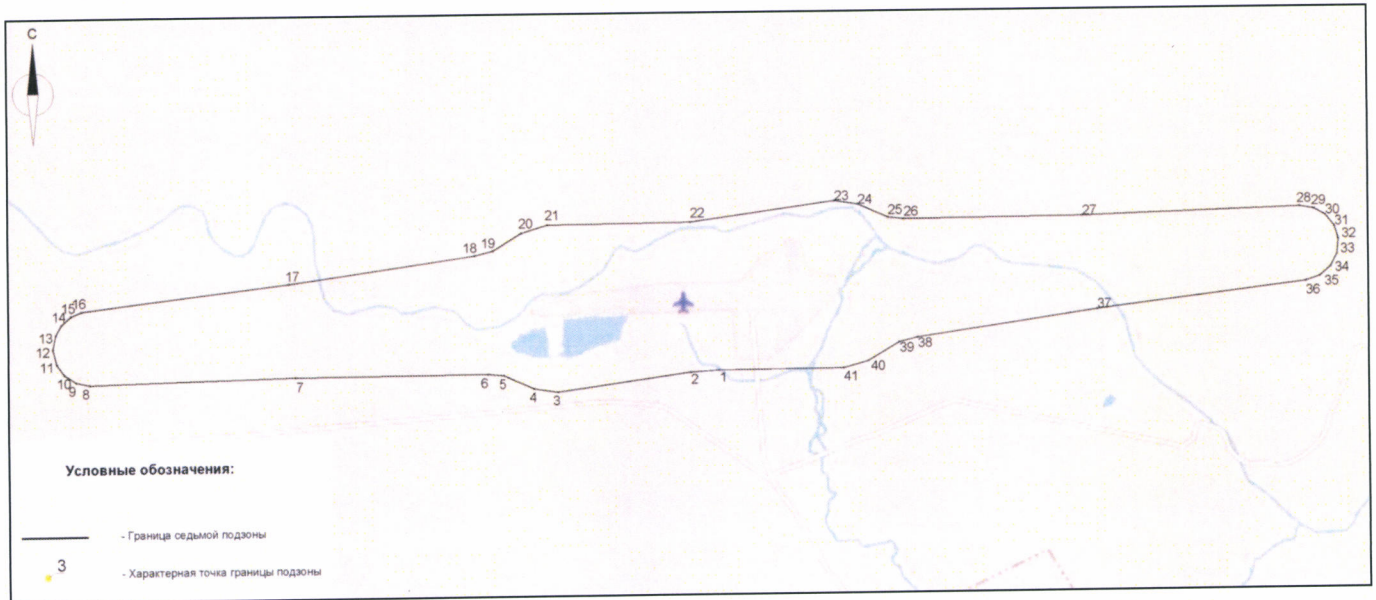
11.4. Муниципальные образования, в границах территории которых полностью или частично расположена седьмая подзона приаэродромной территории аэродрома гражданской авиации Депутатский, приведены в таблице 8.2.

Таблица 8.2.

№ п/п	Муниципальное образование
1	Усть-Янский улус (район)
2	городское поселение «Поселок Депутатский»

11.5. Графическое изображение границы седьмой подзоны приаэродромной территории аэродрома гражданской авиации Депутатский приведено на схеме 8.

Схема 8



III. Перечень ограничений использования земельных участков и (или) расположенных на них объектов недвижимости и осуществления экономической и иной деятельности в границах приаэродромной территории аэродрома гражданской авиации Депутатский

12. Приаэродромная территория аэродрома гражданской авиации Депутатский является зоной с особыми условиями использования территорий.

В соответствии с требованиями Воздушного кодекса Российской Федерации и Федерального закона от 1 июля 2017 г. № 135-ФЗ «О внесении изменений в отдельные законодательные акты Российской Федерации в части совершенствования порядка установления и использования приаэродромной территории и санитарно-защитной зоны» (далее – Федеральный закон № 135-ФЗ) на приаэродромной территории аэродрома гражданской авиации Депутатский установлены ограничения использования объектов недвижимости и осуществления деятельности.

12.1. Первая подзона приаэродромной территории аэродрома гражданской авиации Депутатский:

Перечень ограничений использования объектов недвижимости и осуществления деятельности	Обоснование ограничений
В границах первой подзоны запрещается размещать объекты, не предназначенные для организации и обслуживания воздушного движения и воздушных перевозок, обеспечения взлета, посадки, руления и стоянки воздушных судов.	1. Подпункт 1 пункта 3 статьи 47 Воздушного кодекса Российской Федерации. 2. Подпункт 1 пункта 3 статьи 1 Федерального закона № 135-ФЗ. 3. Подпункт «а» пункта 1(1) Положения.

12.2. Вторая подзона приаэродромной территории аэродрома гражданской авиации Депутатский:

Перечень ограничений использования объектов недвижимости и осуществления деятельности	Обоснование ограничений
В границах второй подзоны запрещается размещать объекты, не предназначенные для обслуживания пассажиров и обработки багажа, грузов и почты, обслуживания воздушных судов, хранения авиационного топлива и заправки воздушных судов,	1. Подпункт 2 пункта 3 статьи 47 Воздушного кодекса Российской Федерации. 2. Подпункт 2 пункта 3 статьи 1 Федерального закона № 135-ФЗ.

Перечень ограничений использования объектов недвижимости и осуществления деятельности	Обоснование ограничений
обеспечения энергоснабжения, а также объекты, не относящиеся к инфраструктуре аэропорта.	3. Подпункт «а» пункта 1(1) Положения.

12.3. Третья подзона приаэродромной территории аэродрома гражданской авиации Депутатский:

Перечень ограничений использования объектов недвижимости и осуществления деятельности	Обоснование ограничений
<p>1. В границах третьей подзоны запрещается размещать объекты, высота которых превышает ограничения, приведенные в пункте 2 настоящей таблицы.</p> <p>2. Строительство и реконструкция зданий, сооружений в границах третьей подзоны разрешается только после определения максимально допустимой высоты здания, сооружения в зависимости от местоположения путем проведения соответствующих расчетов в соответствии с требованиями ФАП-262 с учетом следующих абсолютных высот ограничения объектов в Балтийской системе высот 1977 года⁵:</p> <p>Сектор 1 430,48 м</p> <p>Сектор 2.1 330,48 м – 355,48 м</p> <p>Сектор 2.2 355,48 м – 380,48 м</p> <p>Сектор 2.3 380,48 м – 405,48 м</p> <p>Сектор 2.4 405,48 м – 430,48 м</p> <p>Сектор 3 330,48 м</p> <p>Сектор 4 117,16 м – 167,16 м</p> <p>Сектор 5.1 280,48 м – 290,08 м</p> <p>Сектор 5.2 290,08 м – 298,08 м</p> <p>Сектор 5.3 298,08 м – 306,08 м</p> <p>Сектор 5.4 306,08 м – 314,08 м</p>	<p>1. Подпункт 3 пункта 3 статьи 47 Воздушного кодекса Российской Федерации.</p> <p>2. Подпункт 3 пункта 3 статьи 1 Федерального закона № 135-ФЗ.</p> <p>3. Подпункт «б» пункта 1(1) Положения.</p>

⁵ Постановление Правительства Российской Федерации от 24 ноября 2016 г. № 1240 «Об установлении государственных систем координат, государственной системы высот и государственной гравиметрической системы» (далее – постановление Правительства № 1240).

Перечень ограничений использования объектов недвижимости и осуществления деятельности	Обоснование ограничений
Сектор 5.5	314,08 м – 322,08 м
Сектор 5.6	322,08 м – 330,08 м
Сектор 5.7	330,08 м – 338,08 м
Сектор 5.8	338,08 м – 346,08 м
Сектор 5.9	346,08 м – 354,08 м
Сектор 5.10	354,08 м – 362,08 м
Сектор 5.11	362,08 м – 370,08 м
Сектор 5.12	370,08 м – 378,08 м
Сектор 5.13	378,08 м – 386,08 м
Сектор 5.14	386,08 м – 394,08 м
Сектор 5.15	394,08 м – 402,08 м
Сектор 5.16	402,08 м – 410,08 м
Сектор 5.17	410,08 м – 418,08 м
Сектор 5.18	418,08 м – 426,08 м
Сектор 5.19	426,08 м – 430,48 м
Сектор 5.20	278,95 м – 288,95 м
Сектор 5.21	288,95 м – 297,54 м
Сектор 5.22	297,54 м – 305,54 м
Сектор 5.23	305,54 м – 313,54 м
Сектор 5.24	313,54 м – 321,54 м
Сектор 5.25	321,54 м – 329,54 м
Сектор 5.26	329,54 м – 337,54 м
Сектор 5.27	337,54 м – 345,54 м
Сектор 5.28	345,54 м – 353,54 м
Сектор 5.29	353,54 м – 361,54 м
Сектор 5.30	361,54 м – 369,54 м
Сектор 5.31	369,54 м – 377,54 м
Сектор 5.32	377,54 м – 385,54 м
Сектор 5.33	385,54 м – 393,54 м
Сектор 5.34	393,54 м – 401,54 м
Сектор 5.35	401,54 м – 409,54 м
Сектор 5.36	409,54 м – 417,54 м
Сектор 5.37	417,54 м – 425,54 м
Сектор 5.38	425,54 м – 430,48 м
Сектор 6.1	280,48 м – 290,48 м
Сектор 6.2	290,48 м – 300,48 м

Перечень ограничений использования объектов недвижимости и осуществления деятельности	Обоснование ограничений
Сектор 6.3	300,48 м – 310,48 м
Сектор 6.4	310,48 м – 320,48 м
Сектор 6.5	320,48 м – 330,48 м
Сектор 6.6	330,48 м – 340,48 м
Сектор 6.7	340,48 м – 352,98 м
Сектор 6.8	352,98 м – 365,48 м
Сектор 6.9	365,48 м – 377,98 м
Сектор 6.10	377,98 м – 390,48 м
Сектор 6.11	390,48 м – 402,98 м
Сектор 6.12	402,98 м – 415,48 м
Сектор 6.13	415,48 м – 427,98 м
Сектор 6.14	427,98 м – 430,48 м
Сектор 6.15	430,48 м
Сектор 6.2.1	290,48 м – 300,48 м
Сектор 6.3.1	300,48 м – 310,48 м
Сектор 6.4.1	310,48 м – 320,48 м
Сектор 6.5.1	320,48 м – 330,48 м
Сектор 6.6.1	330,48 м – 340,48 м
Сектор 6.7.1	340,48 м – 352,98 м
Сектор 6.8.1	352,98 м – 365,48 м
Сектор 6.9.1	365,48 м – 377,98 м
Сектор 6.10.1	377,98 м – 390,48 м
Сектор 6.11.1	390,48 м – 402,98 м
Сектор 6.12.1	402,98 м – 415,48 м
Сектор 6.13.1	415,48 м – 427,98 м
Сектор 6.14.1	427,98 м – 430,48 м
Сектор 6.15.1	430,48 м
Сектор 6.16	278,95 м – 288,95 м
Сектор 6.17	288,95 м – 298,95 м
Сектор 6.18	298,95 м – 308,95 м
Сектор 6.19	308,95 м – 318,95 м
Сектор 6.20	318,95 м – 328,95 м
Сектор 6.21	328,95 м – 338,95 м
Сектор 6.22	338,95 м – 351,45 м
Сектор 6.23	351,45 м – 363,95 м

Перечень ограничений использования объектов недвижимости и осуществления деятельности	Обоснование ограничений
Сектор 6.24	363,95 – 376,45 м
Сектор 6.25	376,45 – 388,95 м
Сектор 6.26	388,95 – 401,45 м
Сектор 6.27	401,45 – 413,95 м
Сектор 6.28	413,95 – 426,45 м
Сектор 6.29	426,45 – 430,48 м
Сектор 6.30	430,48 м
Сектор 6.17.1	288,95 – 298,95 м
Сектор 6.18.1	298,95 – 308,95 м
Сектор 6.19.1	308,95 – 318,95 м
Сектор 6.20.1	318,95 – 328,95 м
Сектор 6.21.1	328,95 – 338,95 м
Сектор 6.22.1	338,95 – 351,45 м
Сектор 6.23.1	351,45 – 363,95 м
Сектор 6.24.1	363,95 – 376,45 м
Сектор 6.25.1	376,45 – 388,95 м
Сектор 6.26.1	388,95 – 401,45 м
Сектор 6.27.1	401,45 – 413,95 м
Сектор 6.28.1	413,95 – 426,45 м
Сектор 6.29.1	426,45 – 430,48 м
Сектор 6.30.1	430,48 м

12.4. Четвертая подзона приаэродромной территории аэродрома гражданской авиации Депутатский, в которой в соответствии с постановлением Правительства № 1240 абсолютная высота ограничения объекта устанавливается в Балтийской системе высот 1977 года:

Перечень ограничений использования объектов недвижимости и осуществления деятельности	Обоснование ограничений
1. В границах четвертой подзоны запрещается размещать объекты, создающие помехи в работе наземных объектов средств и систем обслуживания воздушного движения, навигации, посадки и связи, предназначенных для организации воздушного движения и расположенных вне первой подзоны.	1. Подпункт 4 пункта 3 статьи 47 Воздушного кодекса Российской Федерации. 2. Подпункт 4 пункта 3 статьи 1 Федерального закона № 135-ФЗ. 3. Подпункт «в» пункта 1(1) Положения.

Перечень ограничений использования объектов недвижимости и осуществления деятельности	Обоснование ограничений			
<p>2. В пределах четвертой подзоны приаэродромной территории запрещается без согласования с оператором аэродрома размещение объектов, превышающих следующие высотные ограничения:</p>				
<p style="text-align: center;">Абсолютная высота, м</p>				
<table border="0" style="width: 100%;"> <tr> <td style="width: 15%; text-align: left;">Сектор</td> <td style="width: 35%; text-align: center;">от</td> <td style="width: 50%; text-align: center;">до</td> </tr> </table>		Сектор	от	до
Сектор		от	до	
1.1		297,03	301,40	
1.2		301,40	305,76	
1.3		305,76	310,13	
1.4		310,13	314,49	
1.5		314,49	318,86	
1.6		318,86	323,22	
1.7		323,22	327,59	
1.8		327,59	331,95	
1.9		331,95	336,32	
1.10		336,32	340,68	
1.11		340,68	345,05	
1.12		345,05	349,41	
1.13		349,41	353,78	
1.14		353,78	358,14	
1.15		358,14	362,51	
1.16		362,51	366,87	
1.17		366,87	371,24	
1.18		371,24	375,60	
1.19		375,60	379,97	
1.20		379,97	384,33	
1.21		384,33	388,70	
1.22		388,70	393,06	
1.23		393,06	397,43	
1.24		397,43	401,79	
1.25		401,79	406,16	
1.26		406,16	410,52	
1.27	410,52	414,89		
1.28	414,89	419,25		
1.29	419,25	423,62		
1.30	423,62	427,98		
2.1	286,50	292,98		
2.2	292,98	295,20		
2.3	295,20	303,90		
2.4	303,90	312,60		
2.5	312,60	321,30		
2.6	321,30	330,00		

Перечень ограничений использования объектов недвижимости и осуществления деятельности			Обоснование ограничений
2.7	330,00	338,70	
3.1	307,74	317,57	
3.2	317,57	351,49	
3.3	351,49	395,24	
8.1	288,00	298,00	
8.2	290,00	296,70	
8.3	296,70	305,40	
8.4	305,40	314,10	
8.5	314,10	322,80	

12.5. Пятая подзона приаэродромной территории аэродрома гражданской авиации Депутатский:

Перечень ограничений использования объектов недвижимости и осуществления деятельности	Обоснование ограничений
<p>1. В границах пятой подзоны запрещается размещать опасные производственные объекты⁶, функционирование которых может повлиять на безопасность полетов воздушных судов.</p> <p>2. В границах пятой подзоны допускается эксплуатация, строительство, реконструкция, капитальный ремонт, техническое перевооружение, консервация (далее – размещение) опасных производственных объектов при их соответствии установленным в пункте 3 настоящей таблицы ограничениям.</p> <p>3. Максимальные радиусы зон поражения при происшествиях техногенного характера на опасных производственных объектах, находящихся в пятой подзоне приаэродромной территории, в которых размещение таких объектов возможно, не должны достигать: по вертикали – высоты пролета воздушных судов (высота поверхности ограничения препятствий в третьей подзоне приаэродромной территории); по горизонтали – внешних границ первой и второй подзон приаэродромной территории</p>	<p>1. Подпункт 5 пункта 3 статьи 47 Воздушного кодекса Российской Федерации.</p> <p>2. Подпункт 5 пункта 3 статьи 1 Федерального закона № 135-ФЗ.</p> <p>3. Подпункт «г» пункта 1(1) Положения.</p> <p>4. Пункт 4 статьи 3 Федерального закона № 116-ФЗ.</p>

⁶ Пункт 1 статьи 2 Федерального закона от 21 июля 1997 г. № 116-ФЗ «О промышленной безопасности опасных производственных объектов» (далее – Федеральный закон № 116-ФЗ).

Перечень ограничений использования объектов недвижимости и осуществления деятельности	Обоснование ограничений
<p>аэродрома.</p> <p>4. При невозможности соблюдения ограничений, предусмотренных пунктом 3 настоящей таблицы, размещение опасных производственных объектов должно выполняться на основании специальных технических условий, разработанных для конкретного объекта капитального строительства в соответствии с положениями приказа Минстроя России от 30 ноября 2020 г. № 734/пр «Об утверждении Порядка разработки и согласования специальных технических условий для разработки проектной документации на объект капитального строительства» (зарегистрирован Минюстом России 18 декабря 2020 г., регистрационный № 61581) с изменениями, внесенными приказом Минстроя России от 22 октября 2021 г. № 774/пр (зарегистрирован Минюстом России 29 ноября 2021 г., регистрационный № 66058) (далее – Приказ № 734)⁷, и (или) обоснования безопасности опасного производственного объекта, разрабатываемого на основании Федерального закона № 116-ФЗ.</p>	

12.6. Шестая подзона приаэродромной территории аэродрома гражданской авиации Депутатский:

Перечень ограничений использования объектов недвижимости и осуществления деятельности	Обоснование ограничений
<p>1. В границах шестой подзоны запрещается размещать объекты, способствующие привлечению и массовому скоплению птиц.</p> <p>2. Допускается размещать в границах шестой подзоны объекты по обращению с твердыми коммунальными отходами, пищевыми и биологическими отходами в случае наличия заключения по результатам орнитологического исследования на предмет отсутствия факторов,</p>	<p>1. Подпункт 6 пункта 3 статьи 47 Воздушного кодекса Российской Федерации.</p> <p>2. Подпункт 6 пункта 3 статьи 1 Федерального закона № 135-ФЗ.</p> <p>3. Подпункт «д» пункта 1(1), пункт 1(4) Положения.</p>

⁷ В соответствии с пунктом 2 Приказа № 734 данный акт действует до 1 сентября 2026 г.

Перечень ограничений использования объектов недвижимости и осуществления деятельности	Обоснование ограничений
способствующих привлечению и массовому скоплению птиц, и (или) достаточности мер защиты указанных объектов от привлечения и массового скопления птиц, проведенного в соответствии с пунктом 1(4) Положения.	

12.7. Седьмая подзона приаэродромной территории аэродрома гражданской авиации Депутатский:

Перечень ограничений использования объектов недвижимости и осуществления деятельности	Обоснование ограничений
<p>В границах седьмой подзоны ввиду превышения уровня шумового воздействия в зоне запрета строительства нормируемых объектов запрещается размещать:</p> <p>а) палаты больниц и санаториев, операционные больницы;</p> <p>б) кабинеты врачей поликлиник, амбулаторий, диспансеров, больниц, санаториев;</p> <p>в) классные помещения, учебные кабинеты, учительские комнаты, аудитории образовательных организаций, конференц-залы, читальные залы библиотек;</p> <p>г) музыкальные классы;</p> <p>д) жилые комнаты квартир, домов стационарных организаций социального обслуживания, организации для детей-сирот и детей, оставшихся без попечения родителей, спальные помещения в школах-интернатах, дошкольных образовательных организациях, домов отдыха, пансионатов;</p> <p>е) жилые комнаты общежитий и номера гостиниц;</p> <p>ж) территории, непосредственно прилегающие к зданиям больниц и санаториев;</p> <p>з) территории, непосредственно прилегающие к зданиям жилых домов, домов отдыха, пансионатов, домов-интернатов для престарелых и инвалидов, дошкольных образовательных организаций и других образовательных организаций;</p> <p>и) территории, непосредственно прилегающие к зданиям гостиниц и общежитий;</p>	<ol style="list-style-type: none"> 1. Подпункт 7 пункта 3 статьи 47 Воздушного кодекса Российской Федерации. 2. Подпункт 7 пункта 3 статьи 1 Федерального закона № 135-ФЗ. 3. Подпункт «е» пункта 1(1) Положения. 4. Пункт 4 статьи 1 пункт 7 статьи 30 Градостроительного кодекса Российской Федерации. 5. Пункт 1 статьи 23 Федерального закона от 30 марта 1999 г. № 52-ФЗ «О санитарно-эпидемиологическом благополучии населения». 6. Санитарные правила и нормы СанПиН 1.2.3685-21 «Гигиенические нормативы и требования к обеспечению безопасности и (или) безвредности для человека факторов среды обитания», утвержденные постановлением № 2.

Перечень ограничений использования объектов недвижимости и осуществления деятельности	Обоснование ограничений
к) площадки отдыха, функционально выделенные на территории микрорайонов и групп жилых домов, домов отдыха, пансионатов, стационарных организаций социального обслуживания, организаций для детей-сирот и детей, оставшихся без попечения родителей, площадки дошкольных образовательных организаций и других образовательных организаций.	