



МИНИСТЕРСТВО ТРАНСПОРТА РОССИЙСКОЙ ФЕДЕРАЦИИ
ФЕДЕРАЛЬНОЕ АГЕНТСТВО ВОЗДУШНОГО ТРАНСПОРТА

(РОСАВИАЦИЯ)

МИНИСТЕРСТВО ТРАНСПОРТА РОССИЙСКОЙ ФЕДЕРАЦИИ

ПРИКАЗ

ЗАРЕГИСТРИРОВАНО

Москва

№ 11-17

Регистрационный № 77406

от "01" марта 2024 г.

1 февраля 2024 г.

**Об установлении приаэродромной территории аэродрома
гражданской авиации Среднеколымск**

В соответствии со статьей 47 Воздушного кодекса Российской Федерации, подпунктом «в» пункта 2 Положения о приаэродромной территории, утвержденного постановлением Правительства Российской Федерации от 2 декабря 2017 г. № 1460, п р и к а з ы в а ю:

1. Установить приаэродромную территорию аэродрома гражданской авиации Среднеколымск согласно приложению к настоящему приказу.
2. Настоящий приказ действует в течение срока, указанного в пункте 4 постановления Правительства Российской Федерации от 2 декабря 2017 г. № 1460 «Об утверждении Положения о приаэродромной территории и Правил разрешения разногласий, возникающих между высшими исполнительными органами государственной власти субъектов Российской Федерации, уполномоченными Правительством Российской Федерации федеральными органами исполнительной власти и Федеральной службой по надзору в сфере защиты прав потребителей и благополучия человека при согласовании проекта акта об установлении приаэродромной территории и при определении границ седьмой подзоны приаэродромной территории».

Руководитель

Д.В. Ядров

Приаэродромная территория аэродрома гражданской авиации Среднеколымск

I. Общие положения

1. Граница приаэродромной территории аэродрома гражданской авиации Среднеколымск установлена путем наложения границ семи подзон.

2. В подзонах приаэродромной территории аэродрома гражданской авиации Среднеколымск устанавливаются следующие ограничения использования земельных участков и (или) расположенных на них объектов недвижимости и осуществления экономической и иной деятельности (далее – ограничения использования объектов недвижимости и осуществления деятельности)¹:

первая подзона, в которой запрещается размещать объекты, не предназначенные для организации и обслуживания воздушного движения и воздушных перевозок, обеспечения взлета, посадки, руления и стоянки воздушных судов;

вторая подзона, в которой запрещается размещать объекты, не предназначенные для обслуживания пассажиров и обработки багажа, грузов и почты, обслуживания воздушных судов, хранения авиационного топлива и заправки воздушных судов, обеспечения энергоснабжения, а также объекты, не относящиеся к инфраструктуре аэропорта;

третья подзона, в которой запрещается размещать объекты, высота которых превышает ограничения, установленные уполномоченным Правительством

¹ Статья 47 Воздушного кодекса Российской Федерации; пункт 1(1) Положения о приаэродромной территории, утвержденного постановлением Правительства Российской Федерации от 2 декабря 2017 г. № 1460 (далее соответственно – Положение, постановление № 1460), в соответствии с пунктом 4 постановления № 1460 данный акт действует до 1 сентября 2029 г.

Российской Федерации федеральным органом исполнительной власти при установлении соответствующей приаэродромной территории;

четвертая подзона, в которой запрещается размещать объекты, создающие помехи в работе наземных объектов средств и систем обслуживания воздушного движения, навигации, посадки и связи, предназначенных для организации воздушного движения и расположенных вне первой подзоны;

пятая подзона, в которой запрещается размещать опасные производственные объекты, функционирование которых может повлиять на безопасность полетов воздушных судов;

шестая подзона, в которой запрещается размещать объекты, способствующие привлечению и массовому скоплению птиц;

седьмая подзона, в которой в целях предотвращения негативного физического воздействия устанавливается перечень ограничений использования земельных участков, определенный в соответствии с земельным законодательством с учетом положений Воздушного кодекса Российской Федерации. При этом под указанным негативным физическим воздействием понимается несоответствие эквивалентного уровня звука, возникающего в связи с полетами воздушных судов, санитарно-эпидемиологическим требованиям².

3. Настоящее приложение включает³:

² Постановление Главного государственного санитарного врача Российской Федерации от 28 января 2021 г. № 2 «Об утверждении санитарных правил и норм СанПиН 1.2.3685-21 «Гигиенические нормативы и требования к обеспечению безопасности и (или) безвредности для человека факторов среды обитания» (зарегистрировано Министерством юстиции Российской Федерации 29 января 2021 г., регистрационный № 62296) с изменениями, внесенными постановлением Главного государственного санитарного врача Российской Федерации от 30 декабря 2022 г. № 24 (зарегистрировано Министерством юстиции Российской Федерации 9 марта 2023 г., регистрационный № 72558) (далее – постановление № 2), в соответствии с пунктом 3 постановления № 2 данный акт действует до 1 марта 2027 г.; постановление Главного государственного санитарного врача Российской Федерации от 28 января 2021 г. № 3 «Об утверждении санитарных правил и норм СанПиН 2.1.3684-21 «Санитарно-эпидемиологические требования к содержанию территорий городских и сельских поселений, к водным объектам, питьевой воде и питьевому водоснабжению, атмосферному воздуху, почвам, жилым помещениям, эксплуатации производственных, общественных помещений, организации и проведению санитарно-противоэпидемических (профилактических) мероприятий» (зарегистрировано Министерством юстиции Российской Федерации 29 января 2021 г., регистрационный № 62297) с изменениями, внесенными постановлениями Главного государственного санитарного врача Российской Федерации от 26 июня 2021 г. № 16 (зарегистрировано Министерством юстиции Российской Федерации 7 июля 2021 г., регистрационный № 64146), от 14 декабря 2021 г. № 37 (зарегистрировано Министерством юстиции Российской Федерации 30 декабря 2021 г., регистрационный № 66692), от 14 февраля 2022 г. № 6 (зарегистрировано Министерством юстиции Российской Федерации 17 февраля 2022 г., регистрационный № 67331) (далее – постановление № 3), в соответствии с пунктом 3 постановления № 3 данный акт действует до 1 марта 2027 г.

³ Статья 47 Воздушного кодекса Российской Федерации, пункт 3 Положения.

текстовое и графическое описания местоположения границ приаэродромной территории и выделенных на ней семи подзон и зон (секторов) внутри указанных подзон;

перечень координат характерных точек границ в системе координат, используемой для ведения Единого государственного реестра недвижимости (далее – перечень координат характерных точек границ);

перечень ограничений использования объектов недвижимости и осуществления деятельности в соответствии с Воздушным кодексом Российской Федерации.

II. Описание границ приаэродромной территории аэродрома гражданской авиации Среднеколымск

4. Описание границ приаэродромной территории аэродрома гражданской авиации Среднеколымск в соответствии с подпунктом «а» пункта 3 Положения включает перечень координат характерных точек границ.

4.1. Граница приаэродромной территории аэродрома гражданской авиации Среднеколымск установлена по границе наиболее удалённых от контрольной точки аэродрома (далее – КТА) внешних границ подзон.

4.2. Перечень координат характерных точек границ приаэродромной территории аэродрома гражданской авиации Среднеколымск приведен в таблице 1.1.

Таблица 1.1

Обозначение характерных точек границ	Координаты МСК-14, зона 8	
	X	Y
1	1591568,79	8546809,92
2	1591477,88	8546988,34
3	1591384,60	8547165,52
4	1591288,97	8547341,45
5	1591190,99	8547516,08
6	1591090,70	8547689,39
7	1590988,10	8547861,34
8	1590883,21	8548031,91
9	1590776,06	8548201,07
10	1590666,66	8548368,78

Обозначение характерных точек границ	Координаты МСК-14, зона 8	
	X	Y
11	1590555,03	8548535,01
12	1590441,19	8548699,74
13	1590325,16	8548862,94
14	1590206,97	8549024,57
15	1590086,63	8549184,61
16	1589964,16	8549343,03
17	1589839,59	8549499,81
18	1589712,94	8549654,90
19	1589584,24	8549808,30
20	1589453,49	8549959,96

Обозначение характерных точек границ	Координаты МСК-14, зона 8	
	X	Y
21	1589320,73	8550109,86
22	1589185,99	8550257,98
23	1589049,28	8550404,29
24	1588910,63	8550548,75
25	1588770,06	8550691,36
26	1588627,61	8550832,08
27	1588483,28	8550970,88
28	1588337,12	8551107,74
29	1588189,15	8551242,65
30	1588039,39	8551375,56
31	1587887,86	8551506,47
32	1587734,61	8551635,34
33	1587579,64	8551762,15
34	1587423,00	8551886,89
35	1587264,71	8552009,52
36	1587104,80	8552130,03
37	1586943,29	8552248,40
38	1586780,21	8552364,59
39	1586615,61	8552478,61
40	1586449,49	8552590,41
41	1586281,89	8552699,99
42	1586112,85	8552807,32
43	1585942,39	8552912,39
44	1585770,55	8553015,17
45	1585597,35	8553115,65
46	1585422,82	8553213,81
47	1585247,00	8553309,63
48	1585069,91	8553403,10
49	1584891,59	8553494,19
50	1584712,08	8553582,90
51	1584531,39	8553669,21
52	1584349,57	8553753,09
53	1584166,65	8553834,54
54	1583982,65	8553913,54
55	1583797,62	8553990,08
56	1583611,59	8554064,15
57	1583424,58	8554135,72
58	1583236,63	8554204,79
59	1583047,78	8554271,35
60	1582858,05	8554335,38
61	1582667,49	8554396,87

Обозначение характерных точек границ	Координаты МСК-14, зона 8	
	X	Y
62	1582476,12	8554455,82
63	1582283,99	8554512,20
64	1582091,12	8554566,02
65	1581897,55	8554617,26
66	1581703,31	8554665,91
67	1581508,44	8554711,96
68	1581312,97	8554755,41
69	1581116,94	8554796,25
70	1580920,39	8554834,46
71	1580723,34	8554870,05
72	1580525,83	8554903,01
73	1580327,90	8554933,33
74	1580129,58	8554961,00
75	1579930,92	8554986,03
76	1579731,93	8555008,40
77	1579532,67	8555028,11
78	1579333,16	8555045,16
79	1579133,44	8555059,55
80	1578933,54	8555071,27
81	1578733,51	8555080,33
82	1578533,37	8555086,71
83	1578333,17	8555090,42
84	1578132,93	8555091,46
85	1577932,70	8555089,83
86	1577732,51	8555085,52
87	1577532,39	8555078,55
88	1577332,39	8555068,90
89	1577132,53	8555056,58
90	1576932,85	8555041,60
91	1576733,39	8555023,96
92	1576534,19	8555003,65
93	1576335,27	8554980,69
94	1576136,68	8554955,08
95	1575938,45	8554926,82
96	1575740,61	8554895,91
97	1575543,20	8554862,37
98	1575346,25	8554826,19
99	1575149,81	8554787,39
100	1574953,90	8554745,98
101	1574758,57	8554701,95
102	1574563,83	8554655,32

Обозначение характерных точек границ	Координаты МСК-14, зона 8	
	X	Y
103	1574369,74	8554606,09
104	1574176,32	8554554,28
105	1573983,61	8554499,89
106	1573791,65	8554442,93
107	1573600,46	8554383,42
108	1573410,08	8554321,36
109	1573220,54	8554256,77
110	1573031,89	8554189,65
111	1572844,15	8554120,02
112	1572657,35	8554047,90
113	1572471,54	8553973,28
114	1572286,73	8553896,19
115	1572102,97	8553816,64
116	1571920,29	8553734,65
117	1571738,72	8553650,23
118	1571558,29	8553563,39
119	1571379,04	8553474,15
120	1571200,99	8553382,53
121	1571024,19	8553288,53
122	1570848,65	8553192,19
123	1570674,41	8553093,51
124	1570501,51	8552992,52
125	1570329,97	8552889,23
126	1570159,82	8552783,66
127	1569991,10	8552675,82
128	1569823,83	8552565,75
129	1569658,05	8552453,45
130	1569493,78	8552338,95
131	1569331,05	8552222,27
132	1569169,89	8552103,43
133	1569010,34	8551982,44
134	1568852,41	8551859,34
135	1568696,14	8551734,14
136	1568541,56	8551606,87
137	1568388,68	8551477,54
138	1568237,55	8551346,19
139	1568088,18	8551212,83
140	1567940,61	8551077,49
141	1567794,85	8550940,19
142	1567650,94	8550800,96
143	1567508,90	8550659,82

Обозначение характерных точек границ	Координаты МСК-14, зона 8	
	X	Y
144	1567368,76	8550516,80
145	1567230,54	8550371,92
146	1567094,27	8550225,21
147	1566959,96	8550076,69
148	1566827,65	8549926,39
149	1566697,35	8549774,35
150	1566569,10	8549620,57
151	1566442,91	8549465,10
152	1566318,81	8549307,96
153	1566196,81	8549149,17
154	1566076,95	8548988,78
155	1565959,24	8548826,79
156	1565843,69	8548663,25
157	1565730,34	8548498,18
158	1565619,21	8548331,62
159	1565510,31	8548163,59
160	1565403,66	8547994,11
161	1565299,28	8547823,23
162	1565197,19	8547650,97
163	1565097,40	8547477,37
164	1564999,95	8547302,45
165	1564904,84	8547126,24
166	1564812,08	8546948,78
167	1564721,71	8546770,10
168	1564633,72	8546590,23
169	1564548,15	8546409,20
170	1564465,00	8546227,04
171	1564384,28	8546043,79
172	1564306,02	8545859,48
173	1564230,23	8545674,14
174	1564156,91	8545487,81
175	1564086,09	8545300,51
176	1564017,78	8545112,29
177	1563951,98	8544923,17
178	1563888,71	8544733,19
179	1563827,99	8544542,38
180	1563769,82	8544350,78
181	1563714,20	8544158,42
182	1563661,16	8543965,33
183	1563610,71	8543771,56
184	1563562,84	8543577,12

Обозначение характерных точек границ	Координаты МСК-14, зона 8	
	Х	У
185	1563517,57	8543382,07
186	1563474,91	8543186,43
187	1563434,86	8542990,24
188	1563397,44	8542793,53
189	1563362,64	8542596,34
190	1563330,48	8542398,70
191	1563300,96	8542200,65
192	1563274,08	8542002,22
193	1563249,86	8541803,45
194	1563228,29	8541604,38
195	1563209,38	8541405,04
196	1563193,13	8541205,46
197	1563179,54	8541005,68
198	1563168,63	8540805,74
199	1563160,38	8540605,68
200	1563154,80	8540405,52
201	1563151,90	8540205,30
202	1563151,66	8540005,06
203	1563154,10	8539804,84
204	1563159,21	8539604,67
205	1563167,00	8539404,58
206	1563177,45	8539204,61
207	1563190,57	8539004,81
208	1563206,35	8538805,19
209	1563224,80	8538605,81
210	1563245,91	8538406,68
211	1563269,67	8538207,86
212	1563296,08	8538009,37
213	1563325,14	8537811,25
214	1563356,34	8537613,90
215	1562237,69	8537426,17
216	1562283,96	8537284,25
217	1547387,67	8534776,36
218	1550167,05	8526250,92
219	1563679,21	8533004,48
220	1563725,47	8532862,56
221	1564746,07	8533373,35
222	1564834,30	8533199,84
223	1564927,46	8533022,49
224	1565022,97	8532846,39
225	1565120,82	8532671,59

Обозначение характерных точек границ	Координаты МСК-14, зона 8	
	Х	У
226	1565221,00	8532498,11
227	1565323,49	8532325,98
228	1565428,27	8532155,24
229	1565535,32	8531985,91
230	1565644,62	8531818,03
231	1565756,16	8531651,62
232	1565869,91	8531486,72
233	1565985,85	8531323,35
234	1566103,96	8531161,54
235	1566224,22	8531001,33
236	1566346,61	8530842,73
237	1566471,11	8530685,78
238	1566597,69	8530530,52
239	1566726,33	8530376,95
240	1566857,02	8530225,12
241	1566989,72	8530075,04
242	1567124,41	8529926,76
243	1567261,07	8529780,28
244	1567399,68	8529635,64
245	1567540,21	8529492,87
246	1567682,63	8529351,98
247	1567826,91	8529213,01
248	1567973,05	8529075,98
249	1568120,99	8528940,92
250	1568270,73	8528807,84
251	1568422,24	8528676,77
252	1568575,48	8528547,74
253	1568730,43	8528420,77
254	1568887,06	8528295,88
255	1569045,35	8528173,09
256	1569205,26	8528052,42
257	1569366,77	8527933,91
258	1569529,84	8527817,56
259	1569694,46	8527703,39
260	1569860,59	8527591,44
261	1570028,20	8527481,72
262	1570197,25	8527374,24
263	1570367,73	8527269,03
264	1570539,60	8527166,11
265	1570712,83	8527065,49
266	1570887,39	8526967,20

Обозначение характерных точек границ	Координаты МСК-14, зона 8	
	X	Y
267	1571063,24	8526871,24
268	1571240,36	8526777,65
269	1571418,71	8526686,42
270	1571598,27	8526597,59
271	1571778,99	8526511,16
272	1571960,86	8526427,15
273	1572143,83	8526345,59
274	1572327,87	8526266,47
275	1572512,95	8526189,81
276	1572699,05	8526115,64
277	1572886,11	8526043,95
278	1573074,12	8525974,78
279	1573263,03	8525908,12
280	1573452,81	8525843,98
281	1573643,44	8525782,39
282	1573834,87	8525723,35
283	1574027,07	8525666,87
284	1574220,01	8525612,97
285	1574413,66	8525561,64
286	1574607,97	8525512,91
287	1574802,91	8525466,78
288	1574998,46	8525423,25
289	1575194,56	8525382,34
290	1575391,20	8525344,05
291	1575588,33	8525308,39
292	1575785,92	8525275,37
293	1575983,93	8525244,99
294	1576182,33	8525217,26
295	1576381,08	8525192,17
296	1576580,15	8525169,75
297	1576779,50	8525149,99
298	1576979,10	8525132,89
299	1577178,91	8525118,45
300	1577378,89	8525106,69
301	1577579,02	8525097,60
302	1577779,24	8525091,19
303	1577979,54	8525087,44
304	1578179,86	8525086,38
305	1578380,18	8525087,99
306	1578580,47	8525092,27
307	1578780,68	8525099,23

Обозначение характерных точек границ	Координаты МСК-14, зона 8	
	X	Y
308	1578980,77	8525108,86
309	1579180,72	8525121,17
310	1579380,49	8525136,14
311	1579580,04	8525153,78
312	1579779,34	8525174,08
313	1579978,35	8525197,05
314	1580177,03	8525222,67
315	1580375,36	8525250,94
316	1580573,29	8525281,85
317	1580770,78	8525315,41
318	1580967,82	8525351,60
319	1581164,35	8525390,42
320	1581360,34	8525431,87
321	1581555,77	8525475,92
322	1581750,59	8525522,58
323	1581944,77	8525571,84
324	1582138,27	8525623,69
325	1582331,06	8525678,12
326	1582523,11	8525735,12
327	1582714,38	8525794,68
328	1582904,84	8525856,79
329	1583094,45	8525921,43
330	1583283,18	8525988,60
331	1583471,00	8526058,29
332	1583657,87	8526130,48
333	1583843,76	8526205,16
334	1584028,63	8526282,31
335	1584212,46	8526361,93
336	1584395,21	8526444,00
337	1584576,85	8526528,49
338	1584757,34	8526615,41
339	1584936,65	8526704,73
340	1585114,76	8526796,44
341	1585291,62	8526890,51
342	1585467,22	8526986,95
343	1585641,51	8527085,71
344	1585814,46	8527186,80
345	1585986,05	8527290,19
346	1586156,24	8527395,86
347	1586325,01	8527503,79
348	1586492,32	8527613,97

Обозначение характерных точек границ	Координаты МСК-14, зона 8	
	X	Y
349	1586658,14	8527726,37
350	1586822,45	8527840,98
351	1586985,21	8527957,77
352	1587146,40	8528076,72
353	1587305,98	8528197,82
354	1587463,94	8528321,04
355	1587620,23	8528446,35
356	1587774,83	8528573,75
357	1587927,73	8528703,19
358	1588078,87	8528834,67
359	1588228,25	8528968,15
360	1588375,83	8529103,62
361	1588521,59	8529241,04
362	1588665,51	8529380,40
363	1588807,54	8529521,67
364	1588947,68	8529664,83
365	1589085,89	8529809,84
366	1589222,16	8529956,69
367	1589356,45	8530105,34
368	1589488,74	8530255,77
369	1589619,02	8530407,96
370	1589747,25	8530561,87
371	1589873,41	8530717,48
372	1589997,48	8530874,76
373	1590119,44	8531033,69
374	1590239,27	8531194,23
375	1590356,94	8531356,36
376	1590472,44	8531520,04
377	1590585,74	8531685,25
378	1590696,82	8531851,96
379	1590805,67	8532020,14
380	1590912,26	8532189,76
381	1591016,57	8532360,78
382	1591118,60	8532533,19
383	1591218,31	8532706,94
384	1591315,69	8532882,00
385	1591410,72	8533058,36
386	1591503,39	8533235,96
387	1591593,68	8533414,79
388	1591681,58	8533594,81
389	1591767,06	8533775,98

Обозначение характерных точек границ	Координаты МСК-14, зона 8	
	X	Y
390	1591850,12	8533958,28
391	1591930,73	8534141,68
392	1592008,88	8534326,13
393	1592084,57	8534511,61
394	1592157,77	8534698,09
395	1592228,48	8534885,53
396	1592296,67	8535073,89
397	1592362,34	8535263,15
398	1592425,48	8535453,27
399	1592486,08	8535644,21
400	1592544,12	8535835,95
401	1592599,59	8536028,45
402	1592652,49	8536221,66
403	1592702,80	8536415,57
404	1592750,52	8536610,14
405	1592795,63	8536805,32
406	1592838,13	8537001,09
407	1592878,02	8537197,40
408	1592915,28	8537394,24
409	1592949,91	8537591,55
410	1592981,90	8537789,31
411	1593011,24	8537987,48
412	1593037,94	8538186,02
413	1593061,98	8538384,90
414	1593083,37	8538584,09
415	1593102,09	8538783,54
416	1593118,14	8538983,22
417	1593131,53	8539183,10
418	1593142,25	8539383,15
419	1593150,29	8539583,31
420	1593155,66	8539783,57
421	1593158,36	8539983,88
422	1593158,38	8540184,21
423	1593155,72	8540384,52
424	1593150,39	8540584,78
425	1593142,39	8540784,95
426	1593131,71	8540984,99
427	1593118,36	8541184,88
428	1593102,34	8541384,56
429	1593083,66	8541584,02
430	1593062,32	8541783,21

Обозначение характерных точек границ	Координаты МСК-14, зона 8	
	X	Y
431	1593038,31	8541982,09
432	1593011,66	8542180,64
433	1592982,35	8542378,82
434	1592960,08	8542569,69
435	1594076,99	8542757,47
436	1594052,48	8542903,05

Обозначение характерных точек границ	Координаты МСК-14, зона 8	
	X	Y
437	1608927,01	8545407,27
438	1606147,63	8553932,72
439	1592635,47	8547179,16
440	1592589,20	8547321,07
1	1591568,79	8546809,92

4.3. Перечень кадастровых кварталов, в границах территорий которых полностью или частично расположена приаэродромная территория аэродрома гражданской авиации Среднеколымск, приведен в таблице 1.2.

Таблица 1.2

№	Номера кадастровых кварталов				
	1	2	3	4	5
1	14:25:020001	14:25:020003	14:25:020005	14:25:020007	14:25:020006
2	14:25:020002	14:25:020004	—	—	—

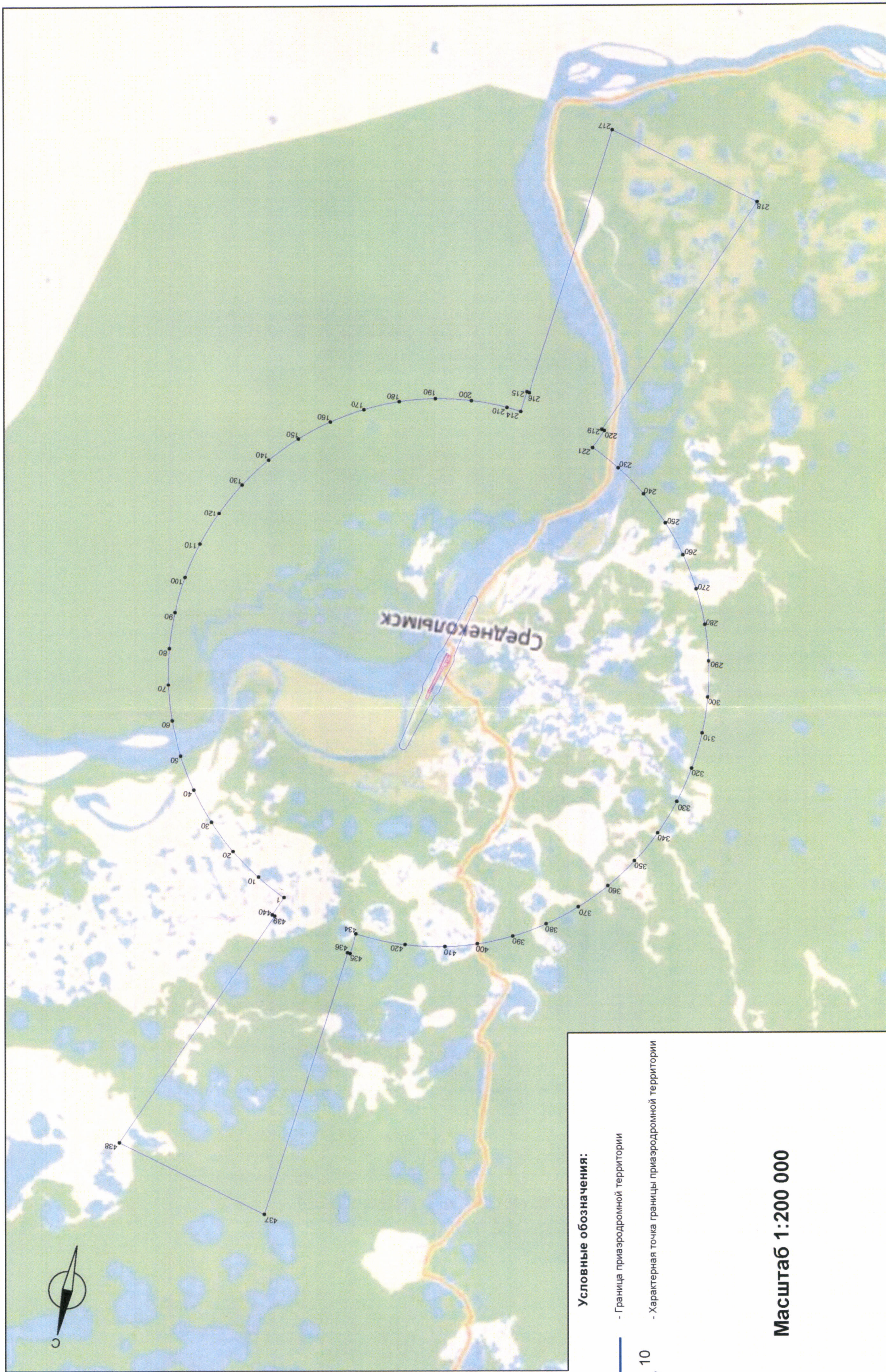
4.4. Приаэродромная территория аэродрома гражданской авиации Среднеколымск полностью или частично расположена в границах муниципальных образований Республики Саха (Якутия), приведенных в таблице 1.3.

Таблица 1.3

№ п/п	Муниципальные образования
1	Среднеколымский улус (район)
2	город Среднеколымск
3	Байдинский наслег

4.5. Графическое изображение границ приаэродромной территории аэродрома гражданской авиации Среднеколымск приведено на схеме 1.

Схема 1



5. Описание границ первой подзоны:

5.1. Первая подзона приаэродромной территории аэродрома гражданской авиации Среднеколымск выделена по внешним границам земельных участков, предоставленных для размещения и эксплуатации зданий, сооружений и оборудования, подлежащих размещению в указанной подзоне, отграничивающим такие земельные участки от земельных участков, предназначенных для иных целей.

5.2. Перечень координат характерных точек границ первой подзоны приаэродромной территории аэродрома гражданской авиации Среднеколымск приведен в таблице 2.

Таблица 2

Обозначение характерных точек границ	Координаты МСК-14, зона 8	
	X	Y
1	1579310,79	8540421,14
2	1579283,68	8540504,34
3	1577107,29	8539795,23
4	1577134,40	8539712,03
5	1577438,65	8539811,16
6	1577421,90	8539783,73
7	1577162,39	8539714,73
8	1577174,10	8539660,40
9	1577383,58	8539712,74
10	1577437,13	8539636,92
11	1577517,79	8539647,89
12	1577505,97	8539806,45
13	1577491,07	8539828,24
1	1579310,79	8540421,14

5.3. Муниципальное образование, в границах территории которого расположена первая подзона приаэродромной территории аэродрома гражданской авиации Среднеколымск: город Среднеколымск.

5.4. Кадастровый квартал, в границах территории которого расположена первая подзона приаэродромной территории аэродрома гражданской авиации Среднеколымск: 14:25:020003.

5.5. Графическое изображение границ первой подзоны приаэродромной территории аэродрома гражданской авиации Среднеколымск приведено на схеме 2.

Схема 2



6. Описание границ второй подзоны:

6.1. Вторая подзона приаэродромной территории аэродрома гражданской авиации Среднеколымск выделена по внешним границам земельных участков, предоставленных для размещения и эксплуатации зданий, сооружений и оборудования, подлежащих размещению в указанной подзоне, отграничивающим такие земельные участки от земельных участков, предназначенных для иных целей.

6.2. Перечень координат характерных точек границ второй подзоны приаэродромной территории аэродрома гражданской авиации Среднеколымск приведен в таблице 3.1.

Таблица 3.1

Обозначение характерных точек границ	Координаты МСК-14, зона 8	
	X	Y
1	1577005,64	8539779,71
2	1577081,36	8539692,07
3	1577087,33	8539666,80
4	1577127,24	8539673,17
5	1577144,48	8539669,76
6	1577146,68	8539661,40
7	1577109,44	8539641,45
8	1577114,93	8539573,55
9	1577128,83	8539534,08
10	1577155,56	8539560,67
11	1577182,43	8539557,09
12	1577212,72	8539558,72
13	1577305,60	8539573,18
14	1577385,86	8539574,43
15	1577540,52	8539587,78
16	1577532,54	8539627,96
17	1577530,85	8539664,31
18	1577553,77	8539669,29
19	1577575,93	8539676,68
20	1577719,64	8539683,05
21	1577724,50	8539775,80
22	1577744,01	8539821,17
23	1578191,62	8539995,41
24	1578842,87	8540215,29
25	1579048,44	8540288,33
26	1579048,01	8540290,04

27	1579053,43	8540291,62
28	1579053,91	8540290,27
29	1579117,27	8540312,78
30	1579685,66	8540494,73
31	1579627,06	8540604,93
32	1579131,00	8540482,76
33	1579007,07	8540442,92
34	1579009,33	8540435,90
35	1579005,09	8540434,50
36	1579002,77	8540441,53
37	1577036,96	8539810,05
38	1577038,79	8539805,09
39	1577011,56	8539796,05
1	1577005,64	8539779,71

6.3. Муниципальные образования, в границах территорий которых полностью или частично расположена вторая подзона приаэродромной территории аэродрома гражданской авиации Среднеколымск, приведены в таблице 3.2.

Таблица 3.2

№ п/п	Муниципальные образования
1	Среднеколымский улус (район)
2	город Среднеколымск

6.4. Кадастровые кварталы, в границах территорий которых полностью или частично расположена вторая подзона приаэродромной территории аэродрома гражданской авиации Среднеколымск: 14:25:020003, 14:25:020004.

6.5. Графическое изображение границ второй подзоны приаэродромной территории аэродрома гражданской авиации Среднеколымск приведено на схеме 3.

Схема 3



7. Описание границ третьей подзоны:

7.1. Третья подзона приаэродромной территории аэродрома гражданской авиации Среднеколымск выделена в границах полос воздушных подходов, установленных в соответствии с Федеральными правилами использования воздушного пространства Российской Федерации, утвержденными постановлением Правительства Российской Федерации от 11 марта 2010 г. № 138⁴ (далее – постановление № 138), и с учетом ограничительных поверхностей аэродрома в соответствии с Федеральными авиационными правилами «Требования, предъявляемые к аэродромам, предназначенным для взлета, посадки, руления и стоянки гражданских воздушных судов», утвержденными приказом Министерства транспорта Российской Федерации от 25 августа 2015 г. № 262 (зарегистрирован Министерством юстиции Российской Федерации 9 октября 2015 г., регистрационный № 39264), с изменениями, внесенными приказом Министерства транспорта Российской Федерации от 24 ноября 2017 г. № 495 (зарегистрирован Министерством юстиции Российской Федерации 21 декабря 2017 г., регистрационный № 49344) (далее – ФАП-262).

7.2. Перечень координат характерных точек границ третьей подзоны приаэродромной территории аэродрома гражданской авиации Среднеколымск приведен в таблице 4.1.

Таблица 4.1

Обозначение характерных точек границ	Координаты МСК-14, зона 8	
	X	Y
1	1592951,44	8542568,60
2	1594076,99	8542757,47
3	1594030,72	8542899,38
4	1608927,01	8545407,27
5	1606147,63	8553932,72
6	1592635,47	8547179,16
7	1592589,20	8547321,07
8	1591568,61	8546810,28

⁴ В соответствии с пунктом 3 постановления № 138 данный акт действует до 1 ноября 2026 г.

Обозначение характерных точек границ	Координаты МСК-14, зона 8	
	X	Y
9	1591483,61	8546977,34
10	1591390,58	8547154,49
11	1591295,18	8547330,39
12	1591197,46	8547505,00
13	1591097,41	8547678,30
14	1590995,05	8547850,24
15	1590890,42	8548020,80
16	1590783,51	8548189,95
17	1590674,36	8548357,66
18	1590562,98	8548523,89
19	1590449,40	8548688,63
20	1590333,63	8548851,84
21	1590215,69	8549013,49
22	1590095,60	8549173,55
23	1589973,39	8549331,99
24	1589849,08	8549488,79
25	1589722,69	8549643,92
26	1589594,24	8549797,35
27	1589463,75	8549949,05
28	1589331,25	8550099,00
29	1589196,76	8550247,17
30	1589060,31	8550393,52
31	1588921,92	8550538,05
32	1588781,61	8550680,72
33	1588639,41	8550821,50
34	1588495,35	8550960,37
35	1588349,45	8551097,31
36	1588201,73	8551232,29
37	1588052,23	8551365,29
38	1587900,96	8551496,28
39	1587747,96	8551625,24
40	1587593,26	8551752,15
41	1587436,87	8551876,99
42	1587278,83	8551999,73
43	1587119,18	8552120,34
44	1586957,92	8552238,82
45	1586795,10	8552355,14
46	1586630,74	8552469,27
47	1586464,88	8552581,20
48	1586297,53	8552690,91

Обозначение характерных точек границ	Координаты МСК-14, зона 8	
	X	Y
49	1586128,74	8552798,38
50	1585958,53	8552903,58
51	1585786,93	8553006,51
52	1585613,97	8553107,14
53	1585439,69	8553205,45
54	1585264,11	8553301,43
55	1585087,27	8553395,05
56	1584909,19	8553486,31
57	1584729,91	8553575,19
58	1584549,46	8553661,67
59	1584367,87	8553745,73
60	1584185,18	8553827,36
61	1584001,42	8553906,55
62	1583816,61	8553983,28
63	1583630,80	8554057,53
64	1583444,02	8554129,30
65	1583256,29	8554198,58
66	1583067,66	8554265,34
67	1582878,15	8554329,58
68	1582687,80	8554391,29
69	1582496,65	8554450,45
70	1582304,72	8554507,06
71	1582112,06	8554561,10
72	1581918,69	8554612,57
73	1581724,65	8554661,45
74	1581529,98	8554707,74
75	1581334,71	8554751,43
76	1581138,87	8554792,51
77	1580942,50	8554830,98
78	1580745,64	8554866,82
79	1580548,31	8554900,03
80	1580350,56	8554930,61
81	1580152,42	8554958,55
82	1579953,93	8554983,84
83	1579755,11	8555006,48
84	1579556,01	8555026,46
85	1579356,67	8555043,79
86	1579157,10	8555058,46
87	1578957,36	8555070,47
88	1578757,48	8555079,81

Обозначение характерных точек границ	Координаты МСК-14, зона 8	
	X	Y
89	1578557,49	8555086,48
90	1578357,43	8555090,48
91	1578157,34	8555091,82
92	1577957,24	8555090,48
93	1577757,18	8555086,48
94	1577557,19	8555079,81
95	1577357,31	8555070,47
96	1577157,57	8555058,46
97	1576958,01	8555043,79
98	1576758,66	8555026,46
99	1576559,56	8555006,48
100	1576360,75	8554983,84
101	1576162,25	8554958,55
102	1575964,11	8554930,61
103	1575766,36	8554900,03
104	1575569,04	8554866,82
105	1575372,18	8554830,98
106	1575175,81	8554792,51
107	1574979,97	8554751,43
108	1574784,70	8554707,74
109	1574590,03	8554661,45
110	1574395,99	8554612,57
111	1574202,62	8554561,10
112	1574009,96	8554507,06
113	1573818,03	8554450,45
114	1573626,88	8554391,29
115	1573436,53	8554329,58
116	1573247,02	8554265,34
117	1573058,39	8554198,58
118	1572870,66	8554129,30
119	1572683,88	8554057,53
120	1572498,06	8553983,28
121	1572313,26	8553906,55
122	1572129,50	8553827,36
123	1571946,80	8553745,73
124	1571765,22	8553661,67
125	1571584,77	8553575,19
126	1571405,49	8553486,31
127	1571227,41	8553395,05
128	1571050,57	8553301,43
129	1570874,99	8553205,45

Обозначение характерных точек границ	Координаты МСК-14, зона 8	
	X	Y
130	1570700,70	8553107,14
131	1570527,75	8553006,51
132	1570356,15	8552903,58
133	1570185,94	8552798,38
134	1570017,14	8552690,91
135	1569849,80	8552581,20
136	1569683,93	8552469,27
137	1569519,58	8552355,14
138	1569356,76	8552238,82
139	1569195,50	8552120,34
140	1569035,84	8551999,73
141	1568877,81	8551876,99
142	1568721,42	8551752,15
143	1568566,72	8551625,24
144	1568413,72	8551496,28
145	1568262,45	8551365,29
146	1568112,95	8551232,29
147	1567965,23	8551097,31
148	1567819,33	8550960,37
149	1567675,26	8550821,50
150	1567533,06	8550680,72
151	1567392,76	8550538,05
152	1567254,37	8550393,52
153	1567117,91	8550247,17
154	1566983,43	8550099,00
155	1566850,93	8549949,05
156	1566720,44	8549797,35
157	1566591,99	8549643,92
158	1566465,60	8549488,79
159	1566341,28	8549331,99
160	1566219,08	8549173,55
161	1566098,99	8549013,49
162	1565981,05	8548851,84
163	1565865,28	8548688,63
164	1565751,69	8548523,89
165	1565640,31	8548357,66
166	1565531,16	8548189,95
167	1565424,26	8548020,80
168	1565319,62	8547850,24
169	1565217,27	8547678,30
170	1565117,22	8547505,00

Обозначение характерных точек границ	Координаты МСК-14, зона 8	
	X	Y
171	1565019,49	8547330,39
172	1564924,10	8547154,49
173	1564831,06	8546977,34
174	1564740,40	8546798,96
175	1564652,12	8546619,38
176	1564566,25	8546438,65
177	1564482,79	8546256,78
178	1564401,77	8546073,82
179	1564323,20	8545889,79
180	1564247,08	8545704,73
181	1564173,45	8545518,67
182	1564102,30	8545331,65
183	1564033,65	8545143,69
184	1563967,52	8544954,84
185	1563903,91	8544765,12
186	1563842,84	8544574,56
187	1563784,31	8544383,21
188	1563728,34	8544191,10
189	1563674,95	8543998,26
190	1563624,12	8543804,72
191	1563575,89	8543610,52
192	1563530,25	8543415,69
193	1563487,21	8543220,28
194	1563446,78	8543024,30
195	1563408,97	8542827,81
196	1563373,79	8542630,83
197	1563341,23	8542433,39
198	1563311,31	8542235,54
199	1563284,04	8542037,31
200	1563259,41	8541838,73
201	1563237,43	8541639,84
202	1563218,11	8541440,68
203	1563201,44	8541241,27
204	1563187,44	8541041,66
205	1563176,10	8540841,88
206	1563167,43	8540641,97
207	1563161,43	8540441,96
208	1563158,09	8540241,89
209	1563157,42	8540041,79
210	1563159,42	8539841,70
211	1563164,09	8539641,66

Обозначение характерных точек границ	Координаты МСК-14, зона 8	
	X	Y
212	1563171,43	8539441,69
213	1563181,44	8539241,84
214	1563194,11	8539042,14
215	1563209,44	8538842,63
216	1563227,44	8538643,34
217	1563248,09	8538444,31
218	1563271,39	8538245,57
219	1563297,35	8538047,16
220	1563325,94	8537849,12
221	1563363,23	8537615,04
222	1562237,69	8537426,17
223	1562283,96	8537284,25
224	1547387,67	8534776,36
225	1550167,05	8526250,92
226	1563679,21	8533004,48
227	1563725,47	8532862,56
228	1564746,07	8533373,35
229	1564877,29	8533117,56
230	1564971,50	8532941,03
231	1565068,07	8532765,77
232	1565166,96	8532591,82
233	1565268,16	8532419,20
234	1565371,66	8532247,94
235	1565477,43	8532078,08
236	1565585,46	8531909,65
237	1565695,73	8531742,67
238	1565808,21	8531577,18
239	1565922,89	8531413,20
240	1566039,75	8531250,77
241	1566158,77	8531089,91
242	1566279,92	8530930,66
243	1566403,18	8530773,03
244	1566528,54	8530617,06
245	1566655,96	8530462,78
246	1566785,43	8530310,21
247	1566916,93	8530159,39
248	1567050,42	8530010,33
249	1567185,90	8529863,06
250	1567323,32	8529717,62
251	1567462,67	8529574,02
252	1567603,93	8529432,29

Обозначение характерных точек границ	Координаты МСК-14, зона 8	
	Х	У
253	1567747,06	8529292,46
254	1567892,05	8529154,55
255	1568038,86	8529018,59
256	1568187,48	8528884,59
257	1568337,86	8528752,60
258	1568490,00	8528622,62
259	1568643,86	8528494,68
260	1568799,41	8528368,80
261	1568956,62	8528245,01
262	1569115,47	8528123,33
263	1569275,93	8528003,78
264	1569437,97	8527886,38
265	1569601,57	8527771,15
266	1569766,68	8527658,12
267	1569933,29	8527547,30
268	1570101,36	8527438,71
269	1570270,87	8527332,37
270	1570441,78	8527228,30
271	1570614,06	8527126,52
272	1570787,68	8527027,05
273	1570962,62	8526929,90
274	1571138,83	8526835,10
275	1571316,30	8526742,65
276	1571494,98	8526652,58
277	1571674,85	8526564,91
278	1571855,87	8526479,63
279	1572038,01	8526396,79
280	1572221,25	8526316,37
281	1572405,53	8526238,41
282	1572590,85	8526162,92
283	1572777,15	8526089,90
284	1572964,41	8526019,38
285	1573152,59	8525951,36
286	1573341,67	8525885,86
287	1573531,60	8525822,88
288	1573722,35	8525762,44
289	1573913,90	8525704,56
290	1574106,20	8525649,23
291	1574299,22	8525596,48
292	1574492,93	8525546,30
293	1574687,28	8525498,71

Обозначение характерных точек границ	Координаты МСК-14, зона 8	
	Х	У
294	1574882,26	8525453,72
295	1575077,82	8525411,33
296	1575273,93	8525371,56
297	1575470,55	8525334,41
298	1575667,65	8525299,88
299	1575865,19	8525267,98
300	1576063,14	8525238,73
301	1576261,46	8525212,11
302	1576460,12	8525188,14
303	1576659,08	8525166,83
304	1576858,31	8525148,17
305	1577057,77	8525132,17
306	1577257,42	8525118,84
307	1577457,24	8525108,16
308	1577657,18	8525100,16
309	1577857,21	8525094,82
310	1578057,29	8525092,15
311	1578257,39	8525092,15
312	1578457,47	8525094,82
313	1578657,50	8525100,16
314	1578857,44	8525108,16
315	1579057,25	8525118,84
316	1579256,91	8525132,17
317	1579456,37	8525148,17
318	1579655,60	8525166,83
319	1579854,56	8525188,14
320	1580053,22	8525212,11
321	1580251,54	8525238,73
322	1580449,49	8525267,98
323	1580647,03	8525299,88
324	1580844,13	8525334,41
325	1581040,75	8525371,56
326	1581236,86	8525411,33
327	1581432,42	8525453,72
328	1581627,39	8525498,71
329	1581821,75	8525546,30
330	1582015,46	8525596,48
331	1582208,48	8525649,23
332	1582400,78	8525704,56
333	1582592,32	8525762,44
334	1582783,08	8525822,88

Обозначение характерных точек границ	Координаты МСК-14, зона 8	
	X	Y
335	1582973,01	8525885,86
336	1583162,08	8525951,36
337	1583350,27	8526019,38
338	1583537,53	8526089,90
339	1583723,83	8526162,92
340	1583909,14	8526238,41
341	1584093,43	8526316,37
342	1584276,66	8526396,79
343	1584458,81	8526479,63
344	1584639,83	8526564,91
345	1584819,70	8526652,58
346	1584998,38	8526742,65
347	1585175,84	8526835,10
348	1585352,06	8526929,90
349	1585527,00	8527027,05
350	1585700,62	8527126,52
351	1585872,90	8527228,30
352	1586043,81	8527332,37
353	1586213,32	8527438,71
354	1586381,39	8527547,30
355	1586548,00	8527658,12
356	1586713,11	8527771,15
357	1586876,70	8527886,38
358	1587038,75	8528003,78
359	1587199,21	8528123,33
360	1587358,06	8528245,01
361	1587515,27	8528368,80
362	1587670,82	8528494,68
363	1587824,68	8528622,62
364	1587976,81	8528752,60
365	1588127,20	8528884,59
366	1588275,81	8529018,59
367	1588422,63	8529154,55
368	1588567,61	8529292,46
369	1588710,75	8529432,29
370	1588852,00	8529574,02
371	1588991,36	8529717,62
372	1589128,78	8529863,06
373	1589264,25	8530010,33
374	1589397,75	8530159,39
375	1589529,24	8530310,21

Обозначение характерных точек границ	Координаты МСК-14, зона 8	
	X	Y
376	1589658,72	8530462,78
377	1589786,14	8530617,06
378	1589911,50	8530773,03
379	1590034,76	8530930,66
380	1590155,91	8531089,91
381	1590274,93	8531250,77
382	1590391,79	8531413,20
383	1590506,47	8531577,18
384	1590618,95	8531742,67
385	1590729,22	8531909,65
386	1590837,25	8532078,08
387	1590943,02	8532247,94
388	1591046,52	8532419,20
389	1591147,72	8532591,82
390	1591246,61	8532765,77
391	1591343,17	8532941,03
392	1591437,39	8533117,56
393	1591529,24	8533295,33
394	1591618,72	8533474,32
395	1591705,79	8533654,48
396	1591790,46	8533835,78
397	1591872,70	8534018,20
398	1591952,50	8534201,70
399	1592029,85	8534386,25
400	1592104,72	8534571,81
401	1592177,12	8534758,35
402	1592247,02	8534945,85
403	1592314,41	8535134,26
404	1592379,28	8535323,55
405	1592441,62	8535513,69
406	1592501,42	8535704,65
407	1592558,67	8535896,38
408	1592613,35	8536088,87
409	1592665,47	8536282,06
410	1592715,00	8536475,93
411	1592761,94	8536670,45
412	1592806,28	8536865,58
413	1592848,01	8537061,27
414	1592887,13	8537257,51
415	1592923,63	8537454,26
416	1592957,50	8537651,47

Обозначение характерных точек границ	Координаты МСК-14, зона 8	
	X	Y
417	1592988,73	8537849,12
418	1593017,33	8538047,16
419	1593043,28	8538245,57
420	1593066,59	8538444,31
421	1593087,24	8538643,34
422	1593105,23	8538842,63
423	1593120,57	8539042,14
424	1593133,24	8539241,84
425	1593143,24	8539441,69
426	1593150,58	8539641,66
427	1593155,25	8539841,70
428	1593157,26	8540041,79
429	1593156,59	8540241,89
430	1593153,25	8540441,96

Обозначение характерных точек границ	Координаты МСК-14, зона 8	
	X	Y
431	1593147,25	8540641,97
432	1593138,57	8540841,88
433	1593127,23	8541041,66
434	1593113,23	8541241,27
435	1593096,57	8541440,68
436	1593077,25	8541639,84
437	1593055,27	8541838,73
438	1593030,64	8542037,31
439	1593003,36	8542235,54
440	1592973,45	8542433,39
441	1592951,34	8542568,58
1	1592951,44	8542568,60

7.3. Перечень кадастровых кварталов, в границах территорий которых полностью или частично расположена третья подзона приаэродромной территории аэродрома гражданской авиации Среднеколымск, приведен в таблице 4.2.

Таблица 4.2

№ п/п	Номера кадастровых кварталов				
	1	14:25:020001	14:25:020003	14:25:020005	14:25:020007
2	14:25:020002	14:25:020004	—	—	—

7.4. Муниципальные образования, в границах территорий которых полностью или частично расположена третья подзона приаэродромной территории аэродрома гражданской авиации Среднеколымск, приведены в таблице 4.3.

Таблица 4.3

№ п/п	Муниципальные образования
1	Среднеколымский улус (район)
2	город Среднеколымск
3	Байдинский наслег

7.5. Перечень координат характерных точек границ секторов третьей подзоны приаэродромной территории аэродрома гражданской авиации Среднеколымск приведен в таблице 4.4.

Таблица 4.4

Обозначение характерных точек границ	Координаты МСК-14, зона 8	
	X	Y
Сектор 1 Абсолютная высота (далее – Набс) 169,49 м		
Внешний контур		
1	1592951,34	8542568,58
2	1592973,45	8542433,39
3	1593003,36	8542235,54
4	1593030,64	8542037,31
5	1593055,27	8541838,73
6	1593077,25	8541639,84
7	1593096,57	8541440,68
8	1593113,23	8541241,27
9	1593127,23	8541041,66
10	1593138,57	8540841,88
11	1593147,25	8540641,97
12	1593153,25	8540441,96
13	1593156,59	8540241,89
14	1593157,26	8540041,79
15	1593155,25	8539841,70
16	1593150,58	8539641,66
17	1593143,24	8539441,69
18	1593133,24	8539241,84
19	1593120,57	8539042,14
20	1593105,23	8538842,63
21	1593087,24	8538643,34
22	1593066,59	8538444,31
23	1593043,28	8538245,57
24	1593017,33	8538047,16
25	1592988,73	8537849,12
26	1592957,50	8537651,47
27	1592923,63	8537454,26
28	1592887,13	8537257,51
29	1592848,01	8537061,27
30	1592806,28	8536865,58

Обозначение характерных точек границ	Координаты МСК-14, зона 8	
	X	Y
31	1592761,94	8536670,45
32	1592715,00	8536475,93
33	1592665,47	8536282,06
34	1592613,35	8536088,87
35	1592558,67	8535896,38
36	1592501,42	8535704,65
37	1592441,62	8535513,69
38	1592379,28	8535323,55
39	1592314,41	8535134,26
40	1592247,02	8534945,85
41	1592177,12	8534758,35
42	1592104,72	8534571,81
43	1592029,85	8534386,25
44	1591952,50	8534201,70
45	1591872,70	8534018,20
46	1591790,46	8533835,78
47	1591705,79	8533654,48
48	1591618,72	8533474,32
49	1591529,24	8533295,33
50	1591437,39	8533117,56
51	1591343,17	8532941,03
52	1591246,61	8532765,77
53	1591147,72	8532591,82
54	1591046,52	8532419,20
55	1590943,02	8532247,94
56	1590837,25	8532078,08
57	1590729,22	8531909,65
58	1590618,95	8531742,67
59	1590506,47	8531577,18
60	1590391,79	8531413,20
61	1590274,93	8531250,77
62	1590155,91	8531089,91
63	1590034,76	8530930,66
64	1589911,50	8530773,03

Обозначение характерных точек границ	Координаты МСК-14, зона 8	
	X	Y
65	1589786,14	8530617,06
66	1589658,72	8530462,78
67	1589529,24	8530310,21
68	1589397,75	8530159,39
69	1589264,25	8530010,33
70	1589128,78	8529863,06
71	1588991,36	8529717,62
72	1588852,00	8529574,02
73	1588710,75	8529432,29
74	1588567,61	8529292,46
75	1588422,63	8529154,55
76	1588275,81	8529018,59
77	1588127,20	8528884,59
78	1587976,81	8528752,60
79	1587824,68	8528622,62
80	1587670,82	8528494,68
81	1587515,27	8528368,80
82	1587358,06	8528245,01
83	1587199,21	8528123,33
84	1587038,75	8528003,78
85	1586876,70	8527886,38
86	1586713,11	8527771,15
87	1586548,00	8527658,12
88	1586381,39	8527547,30
89	1586213,32	8527438,71
90	1586043,81	8527332,37
91	1585872,90	8527228,30
92	1585700,62	8527126,52
93	1585527,00	8527027,05
94	1585352,06	8526929,90
95	1585175,84	8526835,10
96	1584998,38	8526742,65
97	1584819,70	8526652,58
98	1584639,83	8526564,91
99	1584458,81	8526479,63
100	1584276,66	8526396,79
101	1584093,43	8526316,37
102	1583909,14	8526238,41
103	1583723,83	8526162,92
104	1583537,53	8526089,90
105	1583350,27	8526019,38

Обозначение характерных точек границ	Координаты МСК-14, зона 8	
	X	Y
106	1583162,08	8525951,36
107	1582973,01	8525885,86
108	1582783,08	8525822,88
109	1582592,32	8525762,44
110	1582400,78	8525704,56
111	1582208,48	8525649,23
112	1582015,46	8525596,48
113	1581821,75	8525546,30
114	1581627,39	8525498,71
115	1581432,42	8525453,72
116	1581236,86	8525411,33
117	1581040,75	8525371,56
118	1580844,13	8525334,41
119	1580647,03	8525299,88
120	1580449,49	8525267,98
121	1580251,54	8525238,73
122	1580053,22	8525212,11
123	1579854,56	8525188,14
124	1579655,60	8525166,83
125	1579456,37	8525148,17
126	1579256,91	8525132,17
127	1579057,25	8525118,84
128	1578857,44	8525108,16
129	1578657,50	8525100,16
130	1578457,47	8525094,82
131	1578257,39	8525092,15
132	1578057,29	8525092,15
133	1577857,21	8525094,82
134	1577657,18	8525100,16
135	1577457,24	8525108,16
136	1577257,42	8525118,84
137	1577057,77	8525132,17
138	1576858,31	8525148,17
139	1576659,08	8525166,83
140	1576460,12	8525188,14
141	1576261,46	8525212,11
142	1576063,14	8525238,73
143	1575865,19	8525267,98
144	1575667,65	8525299,88
145	1575470,55	8525334,41
146	1575273,93	8525371,56

Обозначение характерных точек границ	Координаты МСК-14, зона 8	
	X	Y
147	1575077,82	8525411,33
148	1574882,26	8525453,72
149	1574687,28	8525498,71
150	1574492,93	8525546,30
151	1574299,22	8525596,48
152	1574106,20	8525649,23
153	1573913,90	8525704,56
154	1573722,35	8525762,44
155	1573531,60	8525822,88
156	1573341,67	8525885,86
157	1573152,59	8525951,36
158	1572964,41	8526019,38
159	1572777,15	8526089,90
160	1572590,85	8526162,92
161	1572405,53	8526238,41
162	1572221,25	8526316,37
163	1572038,01	8526396,79
164	1571855,87	8526479,63
165	1571674,85	8526564,91
166	1571494,98	8526652,58
167	1571316,30	8526742,65
168	1571138,83	8526835,10
169	1570962,62	8526929,90
170	1570787,68	8527027,05
171	1570614,06	8527126,52
172	1570441,78	8527228,30
173	1570270,87	8527332,37
174	1570101,36	8527438,71
175	1569933,29	8527547,30
176	1569766,68	8527658,12
177	1569601,57	8527771,15
178	1569437,97	8527886,38
179	1569275,93	8528003,78
180	1569115,47	8528123,33
181	1568956,62	8528245,01
182	1568799,41	8528368,80
183	1568643,86	8528494,68
184	1568490,00	8528622,62
185	1568337,86	8528752,60
186	1568187,48	8528884,59
187	1568038,86	8529018,59

Обозначение характерных точек границ	Координаты МСК-14, зона 8	
	X	Y
188	1567892,05	8529154,55
189	1567747,06	8529292,46
190	1567603,93	8529432,29
191	1567462,67	8529574,02
192	1567323,32	8529717,62
193	1567185,90	8529863,06
194	1567050,42	8530010,33
195	1566916,93	8530159,39
196	1566785,43	8530310,21
197	1566655,96	8530462,78
198	1566528,54	8530617,06
199	1566403,18	8530773,03
200	1566279,92	8530930,66
201	1566158,77	8531089,91
202	1566039,75	8531250,77
203	1565922,89	8531413,20
204	1565808,21	8531577,18
205	1565695,73	8531742,67
206	1565585,46	8531909,65
207	1565477,43	8532078,08
208	1565371,66	8532247,94
209	1565268,16	8532419,20
210	1565166,96	8532591,82
211	1565068,07	8532765,77
212	1564971,50	8532941,03
213	1564877,29	8533117,56
214	1564746,07	8533373,35
215	1564695,96	8533474,32
216	1564608,88	8533654,48
217	1564524,22	8533835,78
218	1564441,98	8534018,20
219	1564362,18	8534201,70
220	1564284,83	8534386,25
221	1564209,95	8534571,81
222	1564137,56	8534758,35
223	1564067,66	8534945,85
224	1564000,27	8535134,26
225	1563935,40	8535323,55
226	1563873,05	8535513,69
227	1563813,25	8535704,65
228	1563756,01	8535896,38

Обозначение характерных точек границ	Координаты МСК-14, зона 8	
	X	Y
229	1563701,32	8536088,87
230	1563649,21	8536282,06
231	1563599,68	8536475,93
232	1563552,74	8536670,45
233	1563508,40	8536865,58
234	1563466,67	8537061,27
235	1563427,55	8537257,51
236	1563391,05	8537454,26
237	1563363,23	8537615,04
238	1563325,94	8537849,12
239	1563297,35	8538047,16
240	1563271,39	8538245,57
241	1563248,09	8538444,31
242	1563227,44	8538643,34
243	1563209,44	8538842,63
244	1563194,11	8539042,14
245	1563181,44	8539241,84
246	1563171,43	8539441,69
247	1563164,09	8539641,66
248	1563159,42	8539841,70
249	1563157,42	8540041,79
250	1563158,09	8540241,89
251	1563161,43	8540441,96
252	1563167,43	8540641,97
253	1563176,10	8540841,88
254	1563187,44	8541041,66
255	1563201,44	8541241,27
256	1563218,11	8541440,68
257	1563237,43	8541639,84
258	1563259,41	8541838,73
259	1563284,04	8542037,31
260	1563311,31	8542235,54
261	1563341,23	8542433,39
262	1563373,79	8542630,83
263	1563408,97	8542827,81
264	1563446,78	8543024,30
265	1563487,21	8543220,28
266	1563530,25	8543415,69
267	1563575,89	8543610,52
268	1563624,12	8543804,72
269	1563674,95	8543998,26

Обозначение характерных точек границ	Координаты МСК-14, зона 8	
	X	Y
270	1563728,34	8544191,10
271	1563784,31	8544383,21
272	1563842,84	8544574,56
273	1563903,91	8544765,12
274	1563967,52	8544954,84
275	1564033,65	8545143,69
276	1564102,30	8545331,65
277	1564173,45	8545518,67
278	1564247,08	8545704,73
279	1564323,20	8545889,79
280	1564401,77	8546073,82
281	1564482,79	8546256,78
282	1564566,25	8546438,65
283	1564652,12	8546619,38
284	1564740,40	8546798,96
285	1564831,06	8546977,34
286	1564924,10	8547154,49
287	1565019,49	8547330,39
288	1565117,22	8547505,00
289	1565217,27	8547678,30
290	1565319,62	8547850,24
291	1565424,26	8548020,80
292	1565531,16	8548189,95
293	1565640,31	8548357,66
294	1565751,69	8548523,89
295	1565865,28	8548688,63
296	1565981,05	8548851,84
297	1566098,99	8549013,49
298	1566219,08	8549173,55
299	1566341,28	8549331,99
300	1566465,60	8549488,79
301	1566591,99	8549643,92
302	1566720,44	8549797,35
303	1566850,93	8549949,05
304	1566983,43	8550099,00
305	1567117,91	8550247,17
306	1567254,37	8550393,52
307	1567392,76	8550538,05
308	1567533,06	8550680,72
309	1567675,26	8550821,50
310	1567819,33	8550960,37

Обозначение характерных точек границ	Координаты МСК-14, зона 8	
	X	Y
311	1567965,23	8551097,31
312	1568112,95	8551232,29
313	1568262,45	8551365,29
314	1568413,72	8551496,28
315	1568566,72	8551625,24
316	1568721,42	8551752,15
317	1568877,81	8551876,99
318	1569035,84	8551999,73
319	1569195,50	8552120,34
320	1569356,76	8552238,82
321	1569519,58	8552355,14
322	1569683,93	8552469,27
323	1569849,80	8552581,20
324	1570017,14	8552690,91
325	1570185,94	8552798,38
326	1570356,15	8552903,58
327	1570527,75	8553006,51
328	1570700,70	8553107,14
329	1570874,99	8553205,45
330	1571050,57	8553301,43
331	1571227,41	8553395,05
332	1571405,49	8553486,31
333	1571584,77	8553575,19
334	1571765,22	8553661,67
335	1571946,80	8553745,73
336	1572129,50	8553827,36
337	1572313,26	8553906,55
338	1572498,06	8553983,28
339	1572683,88	8554057,53
340	1572870,66	8554129,30
341	1573058,39	8554198,58
342	1573247,02	8554265,34
343	1573436,53	8554329,58
344	1573626,88	8554391,29
345	1573818,03	8554450,45
346	1574009,96	8554507,06
347	1574202,62	8554561,10
348	1574395,99	8554612,57
349	1574590,03	8554661,45
350	1574784,70	8554707,74
351	1574979,97	8554751,43

Обозначение характерных точек границ	Координаты МСК-14, зона 8	
	X	Y
352	1575175,81	8554792,51
353	1575372,18	8554830,98
354	1575569,04	8554866,82
355	1575766,36	8554900,03
356	1575964,11	8554930,61
357	1576162,25	8554958,55
358	1576360,75	8554983,84
359	1576559,56	8555006,48
360	1576758,66	8555026,46
361	1576958,01	8555043,79
362	1577157,57	8555058,46
363	1577357,31	8555070,47
364	1577557,19	8555079,81
365	1577757,18	8555086,48
366	1577957,24	8555090,48
367	1578157,34	8555091,82
368	1578357,43	8555090,48
369	1578557,49	8555086,48
370	1578757,48	8555079,81
371	1578957,36	8555070,47
372	1579157,10	8555058,46
373	1579356,67	8555043,79
374	1579556,01	8555026,46
375	1579755,11	8555006,48
376	1579953,93	8554983,84
377	1580152,42	8554958,55
378	1580350,56	8554930,61
379	1580548,31	8554900,03
380	1580745,64	8554866,82
381	1580942,50	8554830,98
382	1581138,87	8554792,51
383	1581334,71	8554751,43
384	1581529,98	8554707,74
385	1581724,65	8554661,45
386	1581918,69	8554612,57
387	1582112,06	8554561,10
388	1582304,72	8554507,06
389	1582496,65	8554450,45
390	1582687,80	8554391,29
391	1582878,15	8554329,58
392	1583067,66	8554265,34

Обозначение характерных точек границ	Координаты МСК-14, зона 8	
	X	Y
393	1583256,29	8554198,58
394	1583444,02	8554129,30
395	1583630,80	8554057,53
396	1583816,61	8553983,28
397	1584001,42	8553906,55
398	1584185,18	8553827,36
399	1584367,87	8553745,73
400	1584549,46	8553661,67
401	1584729,91	8553575,19
402	1584909,19	8553486,31
403	1585087,27	8553395,05
404	1585264,11	8553301,43
405	1585439,69	8553205,45
406	1585613,97	8553107,14
407	1585786,93	8553006,51
408	1585958,53	8552903,58
409	1586128,74	8552798,38
410	1586297,53	8552690,91
411	1586464,88	8552581,20
412	1586630,74	8552469,27
413	1586795,10	8552355,14
414	1586957,92	8552238,82
415	1587119,18	8552120,34
416	1587278,83	8551999,73
417	1587436,87	8551876,99
418	1587593,26	8551752,15
419	1587747,96	8551625,24
420	1587900,96	8551496,28
421	1588052,23	8551365,29
422	1588201,73	8551232,29
423	1588349,45	8551097,31
424	1588495,35	8550960,37
425	1588639,41	8550821,50
426	1588781,61	8550680,72
427	1588921,92	8550538,05
428	1589060,31	8550393,52
429	1589196,76	8550247,17
430	1589331,25	8550099,00
431	1589463,75	8549949,05
432	1589594,24	8549797,35
433	1589722,69	8549643,92

Обозначение характерных точек границ	Координаты МСК-14, зона 8	
	X	Y
434	1589849,08	8549488,79
435	1589973,39	8549331,99
436	1590095,60	8549173,55
437	1590215,69	8549013,49
438	1590333,63	8548851,84
439	1590449,40	8548688,63
440	1590562,98	8548523,89
441	1590674,36	8548357,66
442	1590783,51	8548189,95
443	1590890,42	8548020,80
444	1590995,05	8547850,24
445	1591097,41	8547678,30
446	1591197,46	8547505,00
447	1591295,18	8547330,39
448	1591390,58	8547154,49
449	1591483,61	8546977,34
450	1591568,61	8546810,28
451	1591662,56	8546619,38
452	1591748,43	8546438,65
453	1591831,89	8546256,78
454	1591912,91	8546073,82
455	1591991,48	8545889,79
456	1592067,59	8545704,73
457	1592141,23	8545518,67
458	1592212,38	8545331,65
459	1592281,03	8545143,69
460	1592347,16	8544954,84
461	1592410,77	8544765,12
462	1592471,84	8544574,56
463	1592530,37	8544383,21
464	1592586,33	8544191,10
465	1592639,73	8543998,26
466	1592690,55	8543804,72
467	1592738,79	8543610,52
468	1592784,43	8543415,69
469	1592827,47	8543220,28
470	1592867,90	8543024,30
471	1592905,71	8542827,81
1	1592951,34	8542568,58
Внутренний контур		
472	1584316,44	8543180,68

Обозначение характерных точек границ	Координаты МСК-14, зона 8	
	X	Y
473	1584222,28	8543351,61
474	1584122,60	8543519,39
475	1584017,52	8543683,84
476	1583907,15	8543844,78
477	1583791,60	8544002,05
478	1583671,00	8544155,48
479	1583545,47	8544304,91
480	1583415,15	8544450,17
481	1583280,17	8544591,12
482	1583140,68	8544727,60
483	1582996,83	8544859,48
484	1582848,76	8544986,61
485	1582696,64	8545108,85
486	1582540,62	8545226,08
487	1582380,88	8545338,18
488	1582217,57	8545445,02
489	1582050,87	8545546,50
490	1581880,96	8545642,50
491	1581708,02	8545732,92
492	1581532,23	8545817,67
493	1581353,78	8545896,66
494	1581172,85	8545969,81
495	1580989,64	8546037,03
496	1580804,34	8546098,26
497	1580617,14	8546153,43
498	1580428,26	8546202,48
499	1580237,87	8546245,37
500	1580046,19	8546282,03
501	1579853,43	8546312,45
502	1579659,77	8546336,58
503	1579465,43	8546354,40
504	1579270,62	8546365,89
505	1579075,53	8546371,04
506	1578880,38	8546369,85
507	1578685,37	8546362,30
508	1578490,71	8546348,42
509	1578296,61	8546328,22
510	1578103,26	8546301,71
511	1577910,88	8546268,93
512	1577719,67	8546229,91
513	1577529,82	8546184,69

Обозначение характерных точек границ	Координаты МСК-14, зона 8	
	X	Y
514	1577341,55	8546133,32
515	1575440,17	8545516,79
516	1575251,27	8545451,71
517	1575064,64	8545380,37
518	1574880,48	8545302,86
519	1574699,01	8545219,26
520	1574520,43	8545129,66
521	1574344,93	8545034,17
522	1574172,70	8544932,89
523	1574003,94	8544825,93
524	1573838,84	8544713,41
525	1573677,57	8544595,46
526	1573520,32	8544472,20
527	1573367,26	8544343,77
528	1573218,57	8544210,32
529	1573074,39	8544071,99
530	1572934,91	8543928,94
531	1572800,26	8543781,32
532	1572670,61	8543629,31
533	1572546,09	8543473,06
534	1572426,83	8543312,75
535	1572312,99	8543148,55
536	1572204,67	8542980,66
537	1572102,00	8542809,26
538	1572005,10	8542634,53
539	1571914,07	8542456,67
540	1571829,01	8542275,89
541	1571750,01	8542092,36
542	1571677,17	8541906,31
543	1571610,57	8541717,94
544	1571550,27	8541527,46
545	1571496,35	8541335,07
546	1571448,87	8541141,00
547	1571407,87	8540945,45
548	1571373,41	8540748,64
549	1571345,52	8540550,80
550	1571324,23	8540352,13
551	1571309,57	8540152,87
552	1571301,55	8539953,23
553	1571300,19	8539753,44
554	1571305,47	8539553,71

Обозначение характерных точек границ	Координаты МСК-14, зона 8	
	X	Y
555	1571317,41	8539354,27
556	1571335,97	8539155,33
557	1571361,15	8538957,12
558	1570514,82	8538815,11
559	1570583,01	8538605,94
560	1570068,47	8538506,56
561	1567957,81	8537818,46
562	1568577,72	8535916,96
563	1570688,38	8536605,06
564	1571162,63	8536828,04
565	1571230,82	8536618,87
566	1571998,23	8537002,95
567	1572094,71	8536827,99
568	1572196,96	8536656,33
569	1572304,87	8536488,18
570	1572418,31	8536323,71
571	1572537,17	8536163,11
572	1572661,32	8536006,56
573	1572790,60	8535854,22
574	1572924,89	8535706,28
575	1573064,02	8535562,89
576	1573207,86	8535424,21
577	1573356,23	8535290,40
578	1573508,97	8535161,60
579	1573665,92	8535037,95
580	1573826,90	8534919,61
581	1573991,73	8534806,69
582	1574160,22	8534699,31
583	1574332,20	8534597,61
584	1574507,47	8534501,69
585	1574685,84	8534411,66
586	1574867,10	8534327,62
587	1575051,07	8534249,66
588	1575237,52	8534177,87
589	1575426,27	8534112,33
590	1575617,09	8534053,10
591	1575809,77	8534000,27
592	1576004,11	8533953,87
593	1576199,89	8533913,98
594	1576396,89	8533880,62
595	1576594,88	8533853,85

Обозначение характерных точек границ	Координаты МСК-14, зона 8	
	X	Y
596	1576793,66	8533833,68
597	1576993,00	8533820,14
598	1577192,68	8533813,24
599	1577392,48	8533813,00
600	1577592,18	8533819,41
601	1577791,55	8533832,46
602	1577990,38	8533852,15
603	1578188,44	8533878,44
604	1578385,52	8533911,31
605	1578581,39	8533950,73
606	1578775,85	8533996,65
607	1578968,66	8534049,02
608	1579159,63	8534107,77
609	1580874,51	8534666,84
610	1581064,17	8534732,20
611	1581251,54	8534803,87
612	1581436,41	8534881,75
613	1581618,58	8534965,78
614	1581797,83	8535055,84
615	1581973,97	8535151,85
616	1582146,81	8535253,69
617	1582316,14	8535361,26
618	1582481,78	8535474,42
619	1582643,55	8535593,06
620	1582801,26	8535717,04
621	1582954,73	8535846,23
622	1583103,81	8535980,47
623	1583248,31	8536119,62
624	1583388,08	8536263,52
625	1583522,96	8536412,02
626	1583652,80	8536564,94
627	1583777,46	8536722,12
628	1583896,79	8536883,37
629	1584010,66	8537048,53
630	1584118,95	8537217,40
631	1584221,54	8537389,79
632	1584318,30	8537565,52
633	1584409,13	8537744,39
634	1584493,94	8537926,19
635	1584572,62	8538110,72
636	1584645,08	8538297,78

Обозначение характерных точек границ	Координаты МСК-14, зона 8	
	X	Y
637	1584711,26	8538487,17
638	1584771,06	8538678,65
639	1584824,43	8538872,03
640	1584871,30	8539067,09
641	1584911,63	8539263,60
642	1584945,37	8539461,35
643	1584972,48	8539660,12
644	1584992,92	8539859,68
645	1585006,69	8540059,82
646	1585013,75	8540260,30
647	1585014,11	8540460,91
648	1585007,76	8540661,42
649	1584994,72	8540861,60
650	1584974,99	8541061,23
651	1584953,52	8541226,51
652	1585759,97	8541361,83
653	1585680,46	8541605,70
654	1586531,43	8541770,06
655	1588642,10	8542458,16
656	1588022,19	8544359,66
657	1585911,52	8543671,56
658	1585127,19	8543302,79
659	1585047,69	8543546,66
472	1584316,44	8543180,68
Сектор 2.1		
Набс от 69,49 м до 94,49 м		
Контур 1		
1	1582951,74	8541078,68
2	1583442,71	8541173,50
3	1583474,20	8540974,32
4	1583496,75	8540773,72
5	1583510,29	8540572,41
6	1583514,78	8540370,70
7	1583510,23	8540168,99
8	1583496,64	8539967,69
9	1583474,04	8539767,20
10	1583442,48	8539567,92
11	1583402,01	8539370,26
12	1583352,73	8539174,61
13	1583294,73	8538981,37
14	1583228,12	8538790,92

Обозначение характерных точек границ	Координаты МСК-14, зона 8	
	X	Y
15	1583153,04	8538603,64
16	1583069,65	8538419,93
17	1582978,10	8538240,13
18	1582878,58	8538064,62
19	1582771,30	8537893,74
20	1582656,47	8537727,85
21	1582534,31	8537567,27
22	1582405,09	8537412,33
23	1582269,04	8537263,33
24	1582126,45	8537120,59
25	1581977,61	8536984,37
26	1581822,82	8536854,97
27	1581662,37	8536732,64
28	1581496,61	8536617,62
29	1581325,85	8536510,14
30	1581150,46	8536410,43
31	1580970,76	8536318,68
32	1580787,14	8536235,08
33	1580599,85	8536159,76
34	1580409,58	8536092,97
35	1578496,40	8535474,27
36	1578295,57	8535423,82
37	1578092,64	8535382,66
38	1577888,02	8535350,88
39	1577682,16	8535328,55
40	1577475,49	8535315,71
41	1577268,45	8535312,39
42	1577061,47	8535318,60
43	1576855,00	8535334,33
44	1576649,48	8535359,54
45	1576445,33	8535394,17
46	1576242,98	8535438,16
47	1576042,88	8535491,41
48	1575845,44	8535553,81
49	1575651,08	8535625,23
50	1575460,21	8535705,52
51	1575273,23	8535794,49
52	1575090,55	8535891,98
53	1574912,54	8535997,77
54	1574739,59	8536111,63
55	1574572,06	8536233,33

Обозначение характерных точек границ	Координаты МСК-14, зона 8	
	X	Y
56	1574410,30	8536362,61
57	1574254,67	8536499,19
58	1574105,48	8536642,79
59	1573963,06	8536793,10
60	1573827,70	8536949,80
61	1573699,69	8537112,56
62	1573579,31	8537281,04
63	1573466,80	8537454,88
64	1573362,41	8537633,71
65	1573266,36	8537817,15
66	1573679,77	8538011,52
67	1573498,07	8538572,85
68	1573528,98	8538478,04
69	1573600,18	8538291,73
70	1573680,57	8538109,21
71	1573769,96	8537930,91
72	1573868,13	8537757,30
73	1573974,83	8537588,79
74	1574089,79	8537425,82
75	1574212,74	8537268,77
76	1574343,36	8537118,05
77	1574481,33	8536974,03
78	1574626,31	8536837,06
79	1574777,93	8536707,50
80	1574935,83	8536585,65
81	1575099,60	8536471,82
82	1575268,85	8536366,29
83	1575443,14	8536269,34
84	1575622,05	8536181,19
85	1575805,13	8536102,07
86	1575991,93	8536032,17
87	1576181,98	8535971,68
88	1576374,80	8535920,73
89	1576569,93	8535879,45
90	1576766,87	8535847,96
91	1576965,14	8535826,31
92	1577164,24	8535814,58
93	1577363,68	8535812,79
94	1577562,96	8535820,94
95	1577761,58	8535839,02
96	1577959,06	8535866,97

Обозначение характерных точек границ	Координаты МСК-14, зона 8	
	X	Y
97	1578154,90	8535904,73
98	1578348,61	8535952,20
99	1578539,72	8536009,28
100	1580254,60	8536568,35
101	1580442,62	8536634,87
102	1580627,09	8536710,69
103	1580807,56	8536795,61
104	1580983,57	8536889,42
105	1581154,68	8536991,88
106	1581320,47	8537102,75
107	1581480,53	8537221,74
108	1581634,46	8537348,56
109	1581781,88	8537482,90
110	1581922,42	8537624,42
111	1582055,73	8537772,77
112	1582181,47	8537927,58
113	1582299,35	8538088,46
114	1582409,06	8538255,02
115	1582510,33	8538426,84
116	1582602,91	8538603,50
117	1582686,57	8538784,55
118	1582761,10	8538969,55
119	1582826,32	8539158,03
120	1582882,06	8539349,52
121	1582928,19	8539543,56
122	1582964,58	8539739,66
123	1582991,16	8539937,33
124	1583007,85	8540136,07
125	1583014,62	8540335,40
126	1583011,44	8540534,82
127	1582998,32	8540733,84
128	1582975,30	8540931,95
1	1582951,74	8541078,68
Контур 2		
129	1573498,07	8538572,85
130	1573467,17	8538667,66
131	1573414,87	8538860,13
132	1573372,24	8539054,96
133	1573339,38	8539251,68
134	1573316,36	8539449,80
135	1573303,24	8539648,81

Обозначение характерных точек границ	Координаты МСК-14, зона 8	
	X	Y
136	1573300,06	8539848,23
137	1573306,82	8540047,56
138	1573323,51	8540246,31
139	1573350,09	8540443,97
140	1573386,49	8540640,07
141	1573432,62	8540834,11
142	1573488,36	8541025,61
143	1573553,57	8541214,09
144	1573628,11	8541399,08
145	1573711,77	8541580,13
146	1573804,35	8541756,79
147	1573905,62	8541928,61
148	1574015,33	8542095,17
149	1574133,20	8542256,06
150	1574258,95	8542410,87
151	1574392,26	8542559,21
152	1574532,80	8542700,73
153	1574680,21	8542835,07
154	1574834,14	8542961,89
155	1574994,21	8543080,89
156	1575160,00	8543191,75
157	1575331,11	8543294,22
158	1575507,12	8543388,03
159	1575687,58	8543472,94
160	1575872,06	8543548,76
161	1576060,08	8543615,29
162	1577774,96	8544174,36
163	1577966,07	8544231,43
164	1578159,78	8544278,90
165	1578355,62	8544316,67
166	1578553,09	8544344,62
167	1578751,72	8544362,69
168	1578951,00	8544370,84
169	1579150,43	8544369,05
170	1579349,53	8544357,32
171	1579547,80	8544335,68
172	1579744,75	8544304,18
173	1579939,87	8544262,91
174	1580132,70	8544211,96
175	1580322,75	8544151,46
176	1580509,55	8544081,56

Обозначение характерных точек границ	Координаты МСК-14, зона 8	
	X	Y
177	1580692,63	8544002,44
178	1580871,54	8543914,29
179	1581045,83	8543817,34
180	1581215,07	8543711,82
181	1581378,85	8543597,99
182	1581536,74	8543476,14
183	1581688,37	8543346,57
184	1581833,35	8543209,60
185	1581971,32	8543065,58
186	1582101,94	8542914,86
187	1582224,89	8542757,82
188	1582339,85	8542594,84
189	1582446,55	8542426,33
190	1582544,72	8542252,72
191	1582612,16	8542120,30
192	1583064,68	8542333,06
193	1582972,63	8542512,71
194	1582872,72	8542687,88
195	1582765,00	8542858,48
196	1582649,75	8543024,09
197	1582527,19	8543184,35
198	1582397,57	8543338,97
199	1582261,14	8543487,62
200	1582118,20	8543630,00
201	1581969,01	8543765,84
202	1581813,88	8543894,85
203	1581653,13	8544016,77
204	1581487,07	8544131,37
205	1581316,05	8544238,41
206	1581140,40	8544337,68
207	1580960,47	8544428,97
208	1580776,64	8544512,11
209	1580589,26	8544586,92
210	1580398,71	8544653,26
211	1580205,39	8544710,99
212	1580009,67	8544759,99
213	1579811,95	8544800,18
214	1579612,63	8544831,46
215	1579412,11	8544853,78
216	1579210,78	8544867,08
217	1579009,07	8544871,35

Обозначение характерных точек границ	Координаты МСК-14, зона 8	
	X	Y
218	1578807,36	8544866,57
219	1578606,08	8544852,75
220	1578405,61	8544829,93
221	1578206,37	8544798,14
222	1578008,75	8544757,46
223	1577813,16	8544707,95
224	1577619,98	8544649,73
225	1575905,10	8544090,66
226	1575709,76	8544021,97
227	1575517,79	8543944,36
228	1575329,58	8543858,00
229	1575145,56	8543763,08
230	1574966,09	8543659,79
231	1574791,56	8543548,36
232	1574622,35	8543429,01
233	1574458,80	8543302,01
234	1574301,27	8543167,61
235	1574150,09	8543026,11
236	1574005,58	8542877,81
237	1573868,04	8542723,02
238	1573737,78	8542562,06
239	1573615,05	8542395,28
240	1573500,12	8542223,03
241	1573393,25	8542045,68
242	1573294,64	8541863,60
243	1573204,51	8541677,17
244	1573123,06	8541486,80
245	1573050,45	8541292,88
246	1572986,83	8541095,82
247	1572932,35	8540896,05
248	1572887,12	8540693,98
249	1572851,23	8540490,05
250	1572824,76	8540284,68
251	1572807,77	8540078,31
252	1572800,29	8539871,38
253	1572802,33	8539664,32
254	1572813,90	8539457,58
255	1572834,97	8539251,58
256	1572865,49	8539046,78
257	1573314,02	8539133,41
129	1573498,07	8538572,85

Обозначение характерных точек границ	Координаты МСК-14, зона 8	
	X	Y
Сектор 2.2		
Набс от 94,49 м до 119,49 м		
Контур 1		
1	1578496,40	8535474,27
2	1578295,57	8535423,82
3	1578092,64	8535382,66
4	1577888,02	8535350,88
5	1577682,16	8535328,55
6	1577475,49	8535315,71
7	1577268,45	8535312,39
8	1577061,47	8535318,60
9	1576855,00	8535334,33
10	1576649,48	8535359,54
11	1576445,33	8535394,17
12	1576242,98	8535438,16
13	1576042,88	8535491,41
14	1575845,44	8535553,81
15	1575651,08	8535625,23
16	1575460,21	8535705,52
17	1575273,23	8535794,49
18	1575090,55	8535891,98
19	1574912,54	8535997,77
20	1574739,59	8536111,63
21	1574572,06	8536233,33
22	1574410,30	8536362,61
23	1574254,67	8536499,19
24	1574105,48	8536642,79
25	1573963,06	8536793,10
26	1573827,70	8536949,80
27	1573699,69	8537112,56
28	1573579,31	8537281,04
29	1573466,80	8537454,88
30	1573362,41	8537633,71
31	1573266,36	8537817,15
32	1572813,80	8537604,37
33	1572904,92	8537428,13
34	1573002,97	8537255,65
35	1573107,78	8537087,19
36	1573219,19	8536923,03
37	1573337,02	8536763,41
38	1573461,10	8536608,59

Обозначение характерных точек границ	Координаты МСК-14, зона 8	
	X	Y
39	1573591,22	8536458,82
40	1573727,18	8536314,33
41	1573868,76	8536175,34
42	1574015,75	8536042,09
43	1574167,91	8535914,76
44	1574325,00	8535793,58
45	1574486,77	8535678,72
46	1574652,97	8535570,37
47	1574823,34	8535468,70
48	1574997,61	8535373,87
49	1575175,51	8535286,03
50	1575356,75	8535205,31
51	1575541,05	8535131,85
52	1575728,12	8535065,76
53	1575917,66	8535007,14
54	1576109,38	8534956,08
55	1576302,97	8534912,68
56	1576498,14	8534876,98
57	1576694,56	8534849,06
58	1576891,94	8534828,95
59	1577089,96	8534816,69
60	1577288,31	8534812,30
61	1577486,69	8534815,77
62	1577684,76	8534827,12
63	1577882,23	8534846,31
64	1578078,79	8534873,32
65	1578274,11	8534908,11
66	1578467,91	8534950,62
67	1578659,86	8535000,78
68	1580752,89	8535683,18
69	1580938,47	8535756,22
70	1581120,99	8535836,61
71	1581300,15	8535924,21
72	1581475,68	8536018,89
73	1581647,30	8536120,49
74	1581814,72	8536228,85
75	1581977,69	8536343,80
76	1582135,95	8536465,17
77	1582289,24	8536592,74
78	1582437,32	8536726,33
79	1582579,96	8536865,72

Обозначение характерных точек границ	Координаты МСК-14, зона 8	
	X	Y
80	1582716,93	8537010,68
81	1582848,00	8537160,99
82	1582972,98	8537316,41
83	1583091,66	8537476,69
84	1583203,85	8537641,57
85	1583309,38	8537810,80
86	1583408,07	8537984,10
87	1583499,78	8538161,20
88	1583584,35	8538341,82
89	1583661,65	8538525,66
90	1583731,56	8538712,44
91	1583793,96	8538901,86
92	1583848,76	8539093,62
93	1583895,87	8539287,41
94	1583935,22	8539482,92
95	1583966,73	8539679,85
96	1583990,37	8539877,88
97	1584006,09	8540076,69
98	1584013,87	8540275,98
99	1584013,70	8540475,41
100	1584005,57	8540674,68
101	1583989,50	8540873,47
102	1583965,52	8541071,45
103	1583933,66	8541268,33
104	1583442,71	8541173,50
105	1583474,21	8540974,22
106	1583496,75	8540773,72
107	1583510,29	8540572,41
108	1583514,78	8540370,70
109	1583510,23	8540168,99
110	1583496,64	8539967,69
111	1583474,04	8539767,20
112	1583442,48	8539567,92
113	1583402,01	8539370,26
114	1583352,73	8539174,61
115	1583294,73	8538981,37
116	1583228,12	8538790,92
117	1583153,04	8538603,64
118	1583069,65	8538419,93
119	1582978,10	8538240,13
120	1582878,58	8538064,62

Обозначение характерных точек границ	Координаты МСК-14, зона 8	
	X	Y
121	1582771,30	8537893,74
122	1582656,47	8537727,85
123	1582534,31	8537567,27
124	1582405,09	8537412,33
125	1582269,04	8537263,33
126	1582126,45	8537120,59
127	1581977,61	8536984,37
128	1581822,82	8536854,97
129	1581662,37	8536732,64
130	1581496,61	8536617,62
131	1581325,85	8536510,14
132	1581150,46	8536410,43
133	1580970,76	8536318,68
134	1580787,14	8536235,08
135	1580599,95	8536159,79
136	1580409,58	8536092,97
1	1578496,40	8535474,27
Контур 2		
137	1575562,75	8544500,81
138	1577465,01	8545125,11
139	1577655,81	8545183,13
140	1577848,78	8545233,50
141	1578043,61	8545276,13
142	1578239,98	8545310,95
143	1578437,58	8545337,92
144	1578636,10	8545356,99
145	1578835,22	8545368,13
146	1579034,63	8545371,31
147	1579234,01	8545366,54
148	1579433,04	8545353,83
149	1579631,40	8545333,18
150	1579828,78	8545304,65
151	1580024,87	8545268,26
152	1580219,35	8545224,08
153	1580411,91	8545172,19
154	1580602,25	8545112,65
155	1580790,07	8545045,57
156	1580975,06	8544971,06
157	1581156,93	8544889,22
158	1581335,40	8544800,20
159	1581510,17	8544704,14

Обозначение характерных точек границ	Координаты МСК-14, зона 8	
	X	Y
160	1581680,97	8544601,18
161	1581847,53	8544491,49
162	1582009,58	8544375,24
163	1582166,87	8544252,63
164	1582319,15	8544123,84
165	1582466,16	8543989,08
166	1582607,69	8543848,56
167	1582743,50	8543702,52
168	1582873,37	8543551,17
169	1582997,11	8543394,76
170	1583114,51	8543233,55
171	1583225,39	8543067,78
172	1583329,58	8542897,72
173	1583426,89	8542723,64
174	1583517,19	8542545,82
175	1583064,68	8542333,06
176	1582972,57	8542512,81
177	1582872,72	8542687,88
178	1582765,00	8542858,48
179	1582649,75	8543024,09
180	1582527,19	8543184,35
181	1582397,57	8543338,97
182	1582261,14	8543487,62
183	1582118,20	8543630,00
184	1581969,01	8543765,84
185	1581813,88	8543894,85
186	1581653,13	8544016,77
187	1581487,07	8544131,37
188	1581316,05	8544238,41
189	1581140,40	8544337,68
190	1580960,47	8544428,97
191	1580776,64	8544512,11
192	1580589,26	8544586,92
193	1580398,71	8544653,26
194	1580205,39	8544710,99
195	1580009,67	8544759,99
196	1579811,95	8544800,18
197	1579612,63	8544831,46
198	1579412,11	8544853,78
199	1579210,78	8544867,08
200	1579009,07	8544871,35

Обозначение характерных точек границ	Координаты МСК-14, зона 8	
	X	Y
201	1578807,36	8544866,57
202	1578606,08	8544852,75
203	1578405,61	8544829,93
204	1578206,37	8544798,14
205	1578008,75	8544757,46
206	1577813,16	8544707,95
207	1577619,98	8544649,73
208	1575905,10	8544090,66
209	1575709,76	8544021,97
210	1575517,79	8543944,36
211	1575329,58	8543858,00
212	1575145,56	8543763,08
213	1574966,09	8543659,79
214	1574791,56	8543548,36
215	1574622,35	8543429,01
216	1574458,80	8543302,01
217	1574301,27	8543167,61
218	1574150,09	8543026,11
219	1574005,58	8542877,81
220	1573868,04	8542723,02
221	1573737,78	8542562,06
222	1573615,05	8542395,28
223	1573500,12	8542223,03
224	1573393,25	8542045,68
225	1573294,64	8541863,60
226	1573204,51	8541677,17
227	1573123,06	8541486,80
228	1573050,45	8541292,88
229	1572986,83	8541095,82
230	1572932,35	8540896,05
231	1572887,12	8540693,98
232	1572851,23	8540490,05
233	1572824,76	8540284,68
234	1572807,77	8540078,31
235	1572800,29	8539871,38
236	1572802,33	8539664,32
237	1572813,90	8539457,58
238	1572834,97	8539251,58
239	1572865,49	8539046,78
240	1572374,47	8538951,94
241	1572344,22	8539148,02

Обозначение характерных точек границ	Координаты МСК-14, зона 8	
	X	Y
242	1572321,77	8539345,15
243	1572307,15	8539543,01
244	1572300,40	8539741,30
245	1572301,52	8539939,69
246	1572310,51	8540137,89
247	1572327,36	8540335,58
248	1572352,03	8540532,44
249	1572384,50	8540728,16
250	1572424,70	8540922,45
251	1572472,58	8541114,98
252	1572528,06	8541305,47
253	1572591,06	8541493,60
254	1572661,47	8541679,09
255	1572739,18	8541861,64
256	1572824,07	8542040,96
257	1572916,01	8542216,77
258	1573014,86	8542388,80
259	1573120,45	8542556,77
260	1573232,62	8542720,41
261	1573351,19	8542879,48
262	1573475,98	8543033,72
263	1573606,80	8543182,89
264	1573743,42	8543326,75
265	1573885,65	8543465,08
266	1574033,25	8543597,65
267	1574186,00	8543724,27
268	1574343,65	8543844,72
269	1574505,95	8543958,83
270	1574672,66	8544066,41
271	1574843,50	8544167,29
272	1575018,20	8544261,31
273	1575196,50	8544348,33
274	1575378,11	8544428,21
137	1575562,75	8544500,81
Сектор 2.3		
Набс от 119,49 м до 144,49 м		
Контур 1		
1	1578659,86	8535000,78
2	1578467,91	8534950,62
3	1578274,11	8534908,11
4	1578078,79	8534873,32

Обозначение характерных точек границ	Координаты МСК-14, зона 8	
	X	Y
5	1577882,23	8534846,31
6	1577684,76	8534827,12
7	1577486,69	8534815,77
8	1577288,31	8534812,30
9	1577089,96	8534816,69
10	1576891,94	8534828,95
11	1576694,56	8534849,06
12	1576498,14	8534876,98
13	1576302,97	8534912,68
14	1576109,38	8534956,08
15	1575917,66	8535007,14
16	1575728,12	8535065,76
17	1575541,05	8535131,85
18	1575356,75	8535205,31
19	1575175,51	8535286,03
20	1574997,61	8535373,87
21	1574823,34	8535468,70
22	1574652,97	8535570,37
23	1574486,77	8535678,72
24	1574325,00	8535793,58
25	1574167,91	8535914,76
26	1574015,75	8536042,09
27	1573868,76	8536175,34
28	1573727,18	8536314,33
29	1573591,22	8536458,82
30	1573461,10	8536608,59
31	1573337,02	8536763,41
32	1573219,19	8536923,03
33	1573107,78	8537087,19
34	1573002,97	8537255,65
35	1572904,92	8537428,13
36	1572813,80	8537604,37
37	1572713,04	8537556,99
38	1572768,06	8537388,23
39	1572445,49	8537226,80
40	1572541,17	8537054,66
41	1572642,94	8536886,06
42	1572750,69	8536721,21
43	1572864,27	8536560,32
44	1572983,54	8536403,61
45	1573108,34	8536251,26

Обозначение характерных точек границ	Координаты МСК-14, зона 8	
	X	Y
46	1573238,52	8536103,48
47	1573373,90	8535960,45
48	1573514,32	8535822,37
49	1573809,53	8535561,71
50	1573963,95	8535439,48
51	1574122,64	8535322,85
52	1574285,40	8535211,98
53	1574452,03	8535107,00
54	1574622,31	8535008,06
55	1574796,03	8534915,28
56	1574972,95	8534828,78
57	1575152,86	8534748,66
58	1575335,52	8534675,04
59	1575520,70	8534608,01
60	1575708,16	8534547,65
61	1575897,66	8534494,04
62	1576088,96	8534447,24
63	1576281,81	8534407,33
64	1576475,97	8534374,35
65	1576671,18	8534348,34
66	1576867,20	8534329,33
67	1577063,78	8534317,35
68	1577260,65	8534312,42
69	1577457,58	8534314,54
70	1577654,31	8534323,71
71	1577850,58	8534339,92
72	1578046,14	8534363,14
73	1578240,75	8534393,35
74	1578434,15	8534430,51
75	1578626,10	8534474,57
76	1578816,35	8534525,47
77	1580910,51	8535208,39
78	1581098,94	8535281,53
79	1581284,54	8535361,54
80	1581467,09	8535448,33
81	1581646,32	8535541,76
82	1581822,00	8535641,71
83	1581993,88	8535748,05
84	1582161,75	8535860,63
85	1582325,36	8535979,30
86	1582484,50	8536103,91

Обозначение характерных точек границ	Координаты МСК-14, зона 8	
	X	Y
87	1582638,96	8536234,28
88	1582788,52	8536370,24
89	1582932,98	8536511,60
90	1583072,16	8536658,17
91	1583205,85	8536809,76
92	1583333,88	8536966,16
93	1583456,08	8537127,15
94	1583572,29	8537292,53
95	1583682,33	8537462,07
96	1583786,08	8537635,53
97	1583883,38	8537812,69
98	1583974,10	8537993,31
99	1584058,13	8538177,13
100	1584135,35	8538363,92
101	1584205,65	8538553,42
102	1584268,94	8538745,38
103	1584325,14	8538939,53
104	1584374,16	8539135,62
105	1584415,95	8539333,37
106	1584450,44	8539532,53
107	1584477,59	8539732,82
108	1584497,36	8539933,97
109	1584509,73	8540135,71
110	1584514,68	8540337,77
111	1584512,20	8540539,88
112	1584502,29	8540741,76
113	1584484,98	8540943,13
114	1584460,27	8541143,74
115	1584104,54	8541084,05
116	1584037,90	8541288,46
117	1583933,66	8541268,33
118	1583965,52	8541071,45
119	1583989,50	8540873,47
120	1584005,57	8540674,68
121	1584013,70	8540475,41
122	1584013,87	8540275,98
123	1584006,09	8540076,69
124	1583990,37	8539877,88
125	1583966,73	8539679,85
126	1583935,22	8539482,92
127	1583895,87	8539287,41

Обозначение характерных точек границ	Координаты МСК-14, зона 8	
	X	Y
128	1583848,76	8539093,62
129	1583793,96	8538901,86
130	1583731,56	8538712,44
131	1583661,65	8538525,66
132	1583584,35	8538341,82
133	1583499,78	8538161,20
134	1583408,07	8537984,10
135	1583309,38	8537810,80
136	1583203,85	8537641,57
137	1583091,66	8537476,69
138	1582972,98	8537316,41
139	1582848,00	8537160,99
140	1582716,93	8537010,68
141	1582579,96	8536865,72
142	1582437,32	8536726,33
143	1582289,24	8536592,74
144	1582135,95	8536465,17
145	1581977,69	8536343,80
146	1581814,72	8536228,85
147	1581647,30	8536120,49
148	1581475,68	8536018,89
149	1581300,15	8535924,21
150	1581120,99	8535836,61
151	1580938,47	8535756,22
152	1580752,89	8535683,18
1	1578659,86	8535000,78
Контур 2		
153	1577310,03	8545600,48
154	1577503,31	8545659,59
155	1577698,64	8545711,55
156	1577895,74	8545756,31
157	1578094,36	8545793,79
158	1578294,22	8545823,95
159	1578495,05	8545846,74
160	1578696,58	8545862,14
161	1578898,55	8545870,12
162	1579100,67	8545870,68
163	1579302,67	8545863,81
164	1579504,29	8545849,52
165	1579705,24	8545827,84
166	1579905,26	8545798,78

Обозначение характерных точек границ	Координаты МСК-14, зона 8	
	X	Y
167	1580104,08	8545762,40
168	1580301,43	8545718,74
169	1580497,04	8545667,85
170	1580690,65	8545609,81
171	1580881,99	8545544,70
172	1581070,82	8545472,60
173	1581256,87	8545393,61
174	1581439,88	8545307,83
175	1581619,63	8545215,39
176	1581795,85	8545116,41
177	1581968,32	8545011,02
178	1582136,81	8544899,37
179	1582301,07	8544781,60
180	1582460,90	8544657,87
181	1582616,07	8544528,36
182	1582766,38	8544393,23
183	1582911,62	8544252,67
184	1583051,60	8544106,86
185	1583186,13	8543956,02
186	1583315,03	8543800,33
187	1583438,11	8543640,01
188	1583555,23	8543475,27
189	1583666,21	8543306,35
190	1583770,91	8543133,46
191	1583869,19	8542956,84
192	1583546,62	8542795,40
193	1583613,26	8542590,99
194	1583517,19	8542545,82
195	1583426,85	8542723,71
196	1583329,58	8542897,72
197	1583225,39	8543067,78
198	1583114,51	8543233,55
199	1582997,11	8543394,76
200	1582873,37	8543551,17
201	1582743,50	8543702,52
202	1582607,69	8543848,56
203	1582466,16	8543989,08
204	1582319,15	8544123,84
205	1582166,87	8544252,63
206	1582009,58	8544375,24
207	1581847,53	8544491,49

Обозначение характерных точек границ	Координаты МСК-14, зона 8	
	X	Y
208	1581680,97	8544601,18
209	1581510,17	8544704,14
210	1581335,40	8544800,20
211	1581156,93	8544889,22
212	1580975,06	8544971,06
213	1580790,07	8545045,57
214	1580602,25	8545112,65
215	1580411,91	8545172,19
216	1580219,35	8545224,08
217	1580024,87	8545268,26
218	1579828,78	8545304,65
219	1579631,40	8545333,18
220	1579433,04	8545353,83
221	1579234,01	8545366,54
222	1579034,63	8545371,31
223	1578835,22	8545368,13
224	1578636,10	8545356,99
225	1578437,58	8545337,92
226	1578239,98	8545310,95
227	1578043,61	8545276,13
228	1577848,78	8545233,50
229	1577655,81	8545183,13
230	1575750,12	8544566,04
231	1575562,75	8544500,81
232	1575378,11	8544428,21
233	1575196,50	8544348,33
234	1575018,20	8544261,31
235	1574843,50	8544167,29
236	1574672,66	8544066,41
237	1574505,95	8543958,83
238	1574343,65	8543844,72
239	1574186,00	8543724,27
240	1574033,25	8543597,65
241	1573885,65	8543465,08
242	1573743,42	8543326,75
243	1573606,80	8543182,89
244	1573475,98	8543033,72
245	1573351,19	8542879,48
246	1573232,62	8542720,41
247	1573120,45	8542556,77
248	1573014,86	8542388,80

Обозначение характерных точек границ	Координаты МСК-14, зона 8	
	X	Y
249	1572916,01	8542216,77
250	1572824,07	8542040,96
251	1572739,18	8541861,64
252	1572661,47	8541679,09
253	1572591,06	8541493,60
254	1572528,06	8541305,47
255	1572472,58	8541114,98
256	1572424,70	8540922,45
257	1572384,50	8540728,16
258	1572352,03	8540532,44
259	1572327,36	8540335,58
260	1572310,51	8540137,89
261	1572301,52	8539939,69
262	1572300,40	8539741,30
263	1572307,15	8539543,01
264	1572321,77	8539345,15
265	1572344,22	8539148,02
266	1572374,47	8538951,94
267	1572265,15	8538930,83
268	1572210,14	8539099,59
269	1571854,40	8539039,89
270	1571830,24	8539235,34
271	1571813,09	8539431,54
272	1571802,98	8539628,21
273	1571799,91	8539825,13
274	1571803,90	8540022,03
275	1571814,93	8540218,66
276	1571833,00	8540414,77
277	1571858,07	8540610,10
278	1571890,12	8540804,42
279	1571929,11	8540997,46
280	1571974,98	8541188,98
281	1572027,69	8541378,74
282	1572087,15	8541566,48
283	1572153,29	8541751,98
284	1572226,03	8541934,99
285	1572305,28	8542115,28
286	1572390,94	8542292,62
287	1572482,88	8542466,78
288	1572581,00	8542637,53
289	1572685,18	8542804,67

Обозначение характерных точек границ	Координаты МСК-14, зона 8	
	X	Y
290	1572795,27	8542967,96
291	1572911,13	8543127,21
292	1573032,63	8543282,21
293	1573159,59	8543432,76
294	1573291,86	8543578,66
295	1573429,27	8543719,74
296	1573571,65	8543855,81
297	1573718,80	8543986,70
298	1573870,54	8544112,23
299	1574026,69	8544232,25
300	1574187,03	8544346,60
301	1574351,36	8544455,14
302	1574519,47	8544557,72
303	1574691,14	8544654,22
304	1574866,16	8544744,52
305	1575044,30	8544828,49
306	1575225,34	8544906,02
307	1575409,03	8544977,03
153	1577310,03	8545600,48
Сектор 2.4		
Набс от 144,49 м до 169,49 м		
Контур 1		
1	1571998,23	8537002,95
2	1572094,68	8536828,04
3	1572196,96	8536656,33
4	1572304,87	8536488,18
5	1572418,31	8536323,71
6	1572537,17	8536163,11
7	1572661,32	8536006,56
8	1572790,60	8535854,22
9	1572924,89	8535706,28
10	1573064,02	8535562,89
11	1573207,86	8535424,21
12	1573356,23	8535290,40
13	1573508,97	8535161,60
14	1573665,92	8535037,95
15	1573826,90	8534919,61
16	1573991,73	8534806,69
17	1574160,22	8534699,31
18	1574332,20	8534597,61
19	1574507,47	8534501,69

Обозначение характерных точек границ	Координаты МСК-14, зона 8	
	X	Y
20	1574685,84	8534411,66
21	1574867,10	8534327,62
22	1575051,07	8534249,66
23	1575237,52	8534177,87
24	1575426,27	8534112,33
25	1575617,09	8534053,10
26	1575809,77	8534000,27
27	1576004,11	8533953,87
28	1576199,89	8533913,98
29	1576396,89	8533880,62
30	1576594,88	8533853,85
31	1576793,66	8533833,68
32	1576993,00	8533820,14
33	1577192,68	8533813,24
34	1577392,48	8533813,00
35	1577592,18	8533819,41
36	1577791,55	8533832,46
37	1577990,38	8533852,15
38	1578188,44	8533878,44
39	1578385,52	8533911,31
40	1578581,39	8533950,73
41	1578775,85	8533996,65
42	1578968,66	8534049,02
43	1579159,63	8534107,77
44	1580874,51	8534666,84
45	1581064,17	8534732,20
46	1581251,54	8534803,87
47	1581436,41	8534881,75
48	1581618,58	8534965,78
49	1581797,83	8535055,84
50	1581973,97	8535151,85
51	1582146,81	8535253,69
52	1582316,14	8535361,26
53	1582481,78	8535474,42
54	1582643,55	8535593,06
55	1582801,26	8535717,04
56	1582954,73	8535846,23
57	1583103,81	8535980,47
58	1583248,31	8536119,62
59	1583388,08	8536263,52
60	1583522,96	8536412,02

Обозначение характерных точек границ	Координаты МСК-14, зона 8	
	X	Y
61	1583652,80	8536564,94
62	1583777,46	8536722,12
63	1583896,79	8536883,37
64	1584010,66	8537048,53
65	1584118,95	8537217,40
66	1584221,54	8537389,79
67	1584318,30	8537565,52
68	1584409,13	8537744,39
69	1584493,94	8537926,19
70	1584572,62	8538110,72
71	1584645,08	8538297,78
72	1584711,26	8538487,17
73	1584771,06	8538678,65
74	1584824,43	8538872,03
75	1584871,30	8539067,09
76	1584911,63	8539263,60
77	1584945,37	8539461,35
78	1584972,48	8539660,12
79	1584992,92	8539859,68
80	1585006,69	8540059,82
81	1585013,75	8540260,30
82	1585014,11	8540460,91
83	1585007,76	8540661,42
84	1584994,72	8540861,60
85	1584974,99	8541061,23
86	1584953,52	8541226,51
87	1584460,27	8541143,74
88	1584484,98	8540943,13
89	1584502,29	8540741,76
90	1584512,20	8540539,88
91	1584514,68	8540337,77
92	1584509,73	8540135,71
93	1584497,36	8539933,97
94	1584477,59	8539732,82
95	1584450,44	8539532,53
96	1584415,95	8539333,37
97	1584374,16	8539135,62
98	1584325,14	8538939,53
99	1584268,94	8538745,38
100	1584205,65	8538553,42
101	1584135,35	8538363,92

Обозначение характерных точек границ	Координаты МСК-14, зона 8	
	X	Y
102	1584058,13	8538177,13
103	1583974,10	8537993,31
104	1583883,38	8537812,69
105	1583786,08	8537635,53
106	1583682,33	8537462,07
107	1583572,29	8537292,53
108	1583456,08	8537127,15
109	1583333,88	8536966,16
110	1583205,85	8536809,76
111	1583072,16	8536658,17
112	1582932,98	8536511,60
113	1582788,52	8536370,24
114	1582638,96	8536234,28
115	1582484,50	8536103,91
116	1582325,36	8535979,30
117	1582161,75	8535860,63
118	1581993,88	8535748,05
119	1581822,00	8535641,71
120	1581646,32	8535541,76
121	1581467,09	8535448,33
122	1581284,54	8535361,54
123	1581098,94	8535281,53
124	1580910,51	8535208,39
125	1580719,53	8535142,22
126	1578816,35	8534525,47
127	1578626,10	8534474,57
128	1578434,15	8534430,51
129	1578240,75	8534393,35
130	1578046,14	8534363,14
131	1577850,58	8534339,92
132	1577654,31	8534323,71
133	1577457,58	8534314,54
134	1577260,65	8534312,42
135	1577063,78	8534317,35
136	1576867,20	8534329,33
137	1576671,18	8534348,34
138	1576475,97	8534374,35
139	1576281,81	8534407,33
140	1576088,96	8534447,24
141	1575897,66	8534494,04
142	1575708,16	8534547,65

Обозначение характерных точек границ	Координаты МСК-14, зона 8	
	X	Y
143	1575520,70	8534608,01
144	1575335,52	8534675,04
145	1575152,86	8534748,66
146	1574972,95	8534828,78
147	1574796,03	8534915,28
148	1574622,31	8535008,06
149	1574452,03	8535107,00
150	1574285,40	8535211,98
151	1574122,64	8535322,85
152	1573963,95	8535439,48
153	1573809,53	8535561,71
154	1573659,59	8535689,40
155	1573514,32	8535822,37
156	1573373,90	8535960,45
157	1573238,52	8536103,48
158	1573108,34	8536251,26
159	1572983,54	8536403,61
160	1572864,27	8536560,32
161	1572750,69	8536721,21
162	1572642,94	8536886,06
163	1572541,17	8537054,66
164	1572445,49	8537226,80
165	1571998,26	8537002,90
1	1571998,23	8537002,95
Контур 2		
166	1584316,44	8543180,68
167	1584222,25	8543351,66
168	1584122,60	8543519,39
169	1584017,52	8543683,84
170	1583907,15	8543844,78
171	1583791,60	8544002,05
172	1583671,00	8544155,48
173	1583545,47	8544304,91
174	1583415,15	8544450,17
175	1583280,17	8544591,12
176	1583140,68	8544727,60
177	1582996,83	8544859,48
178	1582848,76	8544986,61
179	1582696,64	8545108,85
180	1582540,62	8545226,08
181	1582380,88	8545338,18

Обозначение характерных точек границ	Координаты МСК-14, зона 8	
	X	Y
182	1582217,57	8545445,02
183	1582050,87	8545546,50
184	1581880,96	8545642,50
185	1581708,02	8545732,92
186	1581532,23	8545817,67
187	1581353,78	8545896,66
188	1581172,85	8545969,81
189	1580989,64	8546037,03
190	1580804,34	8546098,26
191	1580617,14	8546153,43
192	1580428,26	8546202,48
193	1580237,87	8546245,37
194	1580046,19	8546282,03
195	1579853,43	8546312,45
196	1579659,77	8546336,58
197	1579465,43	8546354,40
198	1579270,62	8546365,89
199	1579075,53	8546371,04
200	1578880,38	8546369,85
201	1578685,37	8546362,30
202	1578490,71	8546348,42
203	1578296,61	8546328,22
204	1578103,26	8546301,71
205	1577910,88	8546268,93
206	1577719,67	8546229,91
207	1577529,82	8546184,69
208	1577341,55	8546133,32
209	1575440,17	8545516,79
210	1575251,27	8545451,71
211	1575064,64	8545380,37
212	1574880,48	8545302,86
213	1574699,01	8545219,26
214	1574520,43	8545129,66
215	1574344,93	8545034,17
216	1574172,70	8544932,89
217	1574003,94	8544825,93
218	1573838,84	8544713,41
219	1573677,57	8544595,46
220	1573520,32	8544472,20
221	1573367,26	8544343,77
222	1573218,57	8544210,32

Обозначение характерных точек границ	Координаты МСК-14, зона 8	
	X	Y
223	1573074,39	8544071,99
224	1572934,91	8543928,94
225	1572800,26	8543781,32
226	1572670,61	8543629,31
227	1572546,09	8543473,06
228	1572426,83	8543312,75
229	1572312,99	8543148,55
230	1572204,67	8542980,66
231	1572102,00	8542809,26
232	1572005,10	8542634,53
233	1571914,07	8542456,67
234	1571829,01	8542275,89
235	1571750,01	8542092,36
236	1571677,17	8541906,31
237	1571610,57	8541717,94
238	1571550,27	8541527,46
239	1571496,35	8541335,07
240	1571448,87	8541141,00
241	1571407,87	8540945,45
242	1571373,41	8540748,64
243	1571345,52	8540550,80
244	1571324,23	8540352,13
245	1571309,57	8540152,87
246	1571301,55	8539953,23
247	1571300,19	8539753,44
248	1571305,47	8539553,71
249	1571317,41	8539354,27
250	1571335,97	8539155,39
251	1571361,15	8538957,12
252	1571854,40	8539039,89
253	1571830,21	8539235,71
254	1571813,09	8539431,54
255	1571802,98	8539628,21
256	1571799,91	8539825,13
257	1571803,90	8540022,03
258	1571814,93	8540218,66
259	1571833,00	8540414,77
260	1571858,07	8540610,10
261	1571890,12	8540804,42
262	1571929,11	8540997,46
263	1571974,98	8541188,98

Обозначение характерных точек границ	Координаты МСК-14, зона 8	
	X	Y
264	1572027,69	8541378,74
265	1572087,15	8541566,48
266	1572153,29	8541751,98
267	1572226,03	8541934,99
268	1572305,28	8542115,28
269	1572390,94	8542292,62
270	1572482,88	8542466,78
271	1572581,00	8542637,53
272	1572685,18	8542804,67
273	1572795,27	8542967,96
274	1572911,13	8543127,21
275	1573032,63	8543282,21
276	1573159,59	8543432,76
277	1573291,86	8543578,66
278	1573429,27	8543719,74
279	1573571,65	8543855,81
280	1573718,80	8543986,70
281	1573870,54	8544112,23
282	1574026,69	8544232,25
283	1574187,03	8544346,60
284	1574351,36	8544455,14
285	1574519,47	8544557,72
286	1574691,14	8544654,22
287	1574866,16	8544744,52
288	1575044,30	8544828,49
289	1575225,34	8544906,02
290	1575409,03	8544977,03
291	1577503,31	8545659,59
292	1577698,64	8545711,55
293	1577895,74	8545756,31
294	1578094,36	8545793,79
295	1578294,22	8545823,95
296	1578495,05	8545846,74
297	1578696,58	8545862,14
298	1578898,55	8545870,12
299	1579100,67	8545870,68
300	1579302,67	8545863,81
301	1579504,29	8545849,52
302	1579705,24	8545827,84
303	1579905,26	8545798,78
304	1580104,08	8545762,40

Обозначение характерных точек границ	Координаты МСК-14, зона 8	
	X	Y
305	1580301,43	8545718,74
306	1580497,04	8545667,85
307	1580690,65	8545609,81
308	1580881,99	8545544,70
309	1581070,82	8545472,60
310	1581256,87	8545393,61
311	1581439,88	8545307,83
312	1581619,63	8545215,39
313	1581795,85	8545116,41
314	1581968,32	8545011,02
315	1582136,81	8544899,37
316	1582301,07	8544781,60
317	1582460,90	8544657,87
318	1582616,07	8544528,36
319	1582766,38	8544393,23
320	1582911,62	8544252,67
321	1583051,60	8544106,86
322	1583186,13	8543956,02
323	1583315,03	8543800,33
324	1583438,11	8543640,01
325	1583555,23	8543475,27
326	1583666,21	8543306,35
327	1583770,87	8543133,52
328	1583869,19	8542956,84
166	1584316,44	8543180,68
Сектор 3		
Набс 69,49 м		
Внешний контур		
1	1580442,62	8536634,87
2	1580627,09	8536710,69
3	1580807,56	8536795,61
4	1580983,57	8536889,42
5	1581154,68	8536991,88
6	1581320,47	8537102,75
7	1581480,53	8537221,74
8	1581634,46	8537348,56
9	1581781,88	8537482,90
10	1581922,42	8537624,42
11	1582055,73	8537772,77
12	1582181,47	8537927,58
13	1582299,35	8538088,46

Обозначение характерных точек границ	Координаты МСК-14, зона 8	
	X	Y
14	1582409,06	8538255,02
15	1582510,33	8538426,84
16	1582602,91	8538603,50
17	1582686,57	8538784,55
18	1582761,10	8538969,55
19	1582826,32	8539158,03
20	1582882,06	8539349,52
21	1582928,19	8539543,56
22	1582964,58	8539739,66
23	1582991,16	8539937,33
24	1583007,85	8540136,07
25	1583014,62	8540335,40
26	1583011,44	8540534,82
27	1582998,32	8540733,84
28	1582975,30	8540931,95
29	1582951,74	8541078,68
30	1582899,80	8541323,50
31	1582847,51	8541515,97
32	1582785,69	8541705,60
33	1582714,50	8541891,90
34	1582612,16	8542120,30
35	1582544,72	8542252,72
36	1582446,55	8542426,33
37	1582339,85	8542594,84
38	1582224,89	8542757,82
39	1582101,94	8542914,86
40	1581971,32	8543065,58
41	1581833,35	8543209,60
42	1581688,37	8543346,57
43	1581536,74	8543476,14
44	1581378,85	8543597,99
45	1581215,07	8543711,82
46	1581045,83	8543817,34
47	1580871,54	8543914,29
48	1580692,63	8544002,44
49	1580509,55	8544081,56
50	1580322,75	8544151,46
51	1580132,70	8544211,96
52	1579939,87	8544262,91
53	1579744,75	8544304,18
54	1579547,80	8544335,68

Обозначение характерных точек границ	Координаты МСК-14, зона 8	
	X	Y
55	1579349,53	8544357,32
56	1579150,43	8544369,05
57	1578951,00	8544370,84
58	1578751,72	8544362,69
59	1578553,09	8544344,62
60	1578355,62	8544316,67
61	1578159,78	8544278,90
62	1577966,07	8544231,43
63	1575872,06	8543548,76
64	1575687,58	8543472,94
65	1575507,12	8543388,03
66	1575331,11	8543294,22
67	1575160,00	8543191,75
68	1574994,21	8543080,89
69	1574834,14	8542961,89
70	1574680,21	8542835,07
71	1574532,80	8542700,73
72	1574392,26	8542559,21
73	1574258,95	8542410,87
74	1574133,20	8542256,06
75	1574015,33	8542095,17
76	1573905,62	8541928,61
77	1573804,35	8541756,79
78	1573711,77	8541580,13
79	1573628,11	8541399,08
80	1573553,57	8541214,09
81	1573488,36	8541025,61
82	1573432,62	8540834,11
83	1573386,49	8540640,07
84	1573350,09	8540443,97
85	1573323,51	8540246,31
86	1573306,82	8540047,56
87	1573300,06	8539848,23
88	1573303,24	8539648,81
89	1573316,36	8539449,80
90	1573339,38	8539251,68
91	1573372,24	8539054,96
92	1573414,87	8538860,13
93	1573467,17	8538667,66
94	1573528,98	8538478,04
95	1573600,18	8538291,73

Обозначение характерных точек границ	Координаты МСК-14, зона 8	
	X	Y
96	1573680,57	8538109,21
97	1573769,96	8537930,91
98	1573868,13	8537757,30
99	1573974,83	8537588,79
100	1574089,79	8537425,82
101	1574212,74	8537268,77
102	1574343,36	8537118,05
103	1574481,33	8536974,03
104	1574626,31	8536837,06
105	1574777,93	8536707,50
106	1574935,83	8536585,65
107	1575099,60	8536471,82
108	1575268,85	8536366,29
109	1575443,14	8536269,34
110	1575622,05	8536181,19
111	1575805,13	8536102,07
112	1575991,93	8536032,17
113	1576181,98	8535971,68
114	1576374,80	8535920,73
115	1576569,93	8535879,45
116	1576766,87	8535847,96
117	1576965,14	8535826,31
118	1577164,24	8535814,58
119	1577363,68	8535812,79
120	1577562,96	8535820,94
121	1577761,58	8535839,02
122	1577959,06	8535866,97
123	1578154,90	8535904,73
124	1578348,61	8535952,20
1	1580442,62	8536634,87
Внутренний контур		
125	1575028,70	8538519,65
126	1574993,06	8538628,99
127	1574591,77	8538440,32
128	1574303,52	8539324,52
129	1574738,89	8539408,61
130	1574703,25	8539517,94
131	1574760,09	8539527,48
132	1574757,51	8539535,63
133	1577143,99	8540290,51
134	1578856,39	8540857,18

Обозначение характерных точек границ	Координаты МСК-14, зона 8	
	X	Y
135	1581356,73	8541698,61
136	1581404,38	8541552,44
137	1582008,13	8541836,30
138	1582296,39	8540952,10
139	1581641,34	8540825,59
140	1581689,00	8540679,41
141	1579173,17	8539885,52
142	1577455,81	8539334,05
143	1575082,89	8538537,32
144	1575080,24	8538545,45
1	1575028,70	8538519,65
Сектор 4.1		
Набс 30,21 м		
1	1577312,59	8539579,77
2	1579141,56	8540176,03
3	1579118,32	8540247,34
4	1577289,35	8539651,07
1	1577312,59	8539579,77
Сектор 4.2		
Набс от 30,21 м до 40,94 м		
1	1579164,81	8540104,72
2	1577335,84	8539508,46
3	1577312,59	8539579,77
4	1579141,56	8540176,03
1	1579164,81	8540104,72
Сектор 4.3		
Набс от 40,94 м до 51,66 м		
1	1577359,09	8539437,15
2	1579188,06	8540033,42
3	1579164,81	8540104,72
4	1577335,84	8539508,46
1	1577359,09	8539437,15
Сектор 4.4		
Набс от 51,66 м до 62,39 м		
1	1579211,30	8539962,11
2	1577382,33	8539365,85
3	1577359,09	8539437,15
4	1579188,06	8540033,42
1	1579211,30	8539962,11
Сектор 4.5		
Набс от 62,39 м до 69,49 м		

Обозначение характерных точек границ	Координаты МСК-14, зона 8	
	X	Y
1	1577398,92	8539314,96
2	1579230,39	8539903,57
3	1579211,30	8539962,11
4	1577382,33	8539365,85
1	1577398,92	8539314,96
Сектор 4.6 Набс 30,21 м		
1	1577173,11	8540007,60
2	1579002,08	8540603,87
3	1579025,33	8540532,56
4	1577196,36	8539936,30
1	1577173,11	8540007,60
Сектор 4.7 Набс от 30,21 м до 40,94 м		
1	1578978,84	8540675,17
2	1577149,87	8540078,91
3	1577173,11	8540007,60
4	1579002,08	8540603,87
1	1578978,84	8540675,17
Сектор 4.8 Набс от 40,94 м до 51,66 м		
1	1577126,62	8540150,22
2	1578955,59	8540746,48
3	1578978,84	8540675,17
4	1577149,87	8540078,91
1	1577126,62	8540150,22
Сектор 4.9 Набс от 51,66 м до 62,39 м		
1	1578932,34	8540817,79
2	1577103,37	8540221,52
3	1577126,62	8540150,22
4	1578955,59	8540746,48
1	1578932,34	8540817,79
Сектор 4.10 Набс от 62,39 м до 69,49 м		
1	1577086,78	8540272,41
2	1578913,26	8540876,32
3	1578932,34	8540817,79
4	1577103,37	8540221,52
1	1577086,78	8540272,41

Обозначение характерных точек границ	Координаты МСК-14, зона 8	
	X	Y
Сектор 4.11 Набс 29,02 м		
1	1579141,56	8540176,03
2	1579616,94	8540331,01
3	1579118,32	8540247,34
1	1579141,56	8540176,03
Сектор 4.12 Набс от 29,02 м до 39,75 м		
1	1579640,19	8540259,70
2	1579164,81	8540104,72
3	1579141,56	8540176,03
4	1579616,94	8540331,01
1	1579640,19	8540259,70
Сектор 4.13 Набс от 39,75 м до 50,47 м		
1	1579188,06	8540033,42
2	1579663,43	8540188,39
3	1579640,19	8540259,70
4	1579164,81	8540104,72
1	1579188,06	8540033,42
Сектор 4.14 Набс от 50,47 м до 61,2 м		
1	1579686,68	8540117,09
2	1579211,30	8539962,11
3	1579188,06	8540033,42
4	1579663,43	8540188,39
1	1579686,68	8540117,09
Сектор 4.15 Набс от 61,2 м до 69,49 м		
1	1579230,39	8539903,57
2	1579707,23	8540054,05
3	1579686,68	8540117,09
4	1579211,30	8539962,11
1	1579230,39	8539903,57
Сектор 4.16 Набс 29,02 м		
1	1579002,08	8540603,87
2	1579477,46	8540758,84
3	1579025,33	8540532,56
1	1579002,08	8540603,87

Обозначение характерных точек границ	Координаты МСК-14, зона 8	
	X	Y
Сектор 4.17 Набс от 29,02 м до 39,75 м		
1	1579454,21	8540830,15
2	1578978,84	8540675,17
3	1579002,08	8540603,87
4	1579477,46	8540758,84
1	1579454,21	8540830,15
Сектор 4.18 Набс от 39,75 м до 50,47 м		
1	1578955,59	8540746,48
2	1579430,97	8540901,46
3	1579454,21	8540830,15
4	1578978,84	8540675,17
1	1578955,59	8540746,48
Сектор 4.19 Набс от 50,47 м до 61,2 м		
1	1579407,72	8540972,76
2	1578932,34	8540817,79
3	1578955,59	8540746,48
4	1579430,97	8540901,46
1	1579407,72	8540972,76
Сектор 4.20 Набс от 61,20 до 69,49 м		
1	1578913,26	8540876,32
2	1579387,17	8541035,81
3	1579407,72	8540972,76
4	1578932,34	8540817,79
1	1578913,26	8540876,32
Сектор 4.21 Набс 39,02 м		
1	1579616,94	8540331,01
2	1579640,19	8540259,70
3	1580115,56	8540414,68
1	1579616,94	8540331,01
Сектор 4.22 Набс от 39,02 м до 49,75 м		
1	1579663,43	8540188,39
2	1580138,81	8540343,37
3	1580115,56	8540414,68
4	1579640,19	8540259,70
1	1579663,43	8540188,39

Обозначение характерных точек границ	Координаты МСК-14, зона 8	
	X	Y
Сектор 4.23 Набс от 49,75 м до 60,47 м		
1	1580162,06	8540272,06
2	1579686,68	8540117,09
3	1579663,43	8540188,39
4	1580138,81	8540343,37
1	1580162,06	8540272,06
Сектор 4.24 Набс от 60,47 м до 69,49 м		
1	1579707,23	8540054,05
2	1580184,08	8540204,52
3	1580162,06	8540272,06
4	1579686,68	8540117,09
1	1579707,23	8540054,05
Сектор 4.25 Набс 39,02 м		
1	1579477,46	8540758,84
2	1579454,21	8540830,15
3	1579929,59	8540985,13
1	1579477,46	8540758,84
Сектор 4.26 Набс от 39,02 м до 49,75 м		
1	1579430,97	8540901,46
2	1579906,34	8541056,43
3	1579929,59	8540985,13
4	1579454,21	8540830,15
1	1579430,97	8540901,46
Сектор 4.27 Набс от 49,75 м до 60,47 м		
1	1579883,10	8541127,74
2	1579407,72	8540972,76
3	1579430,97	8540901,46
4	1579906,34	8541056,43
1	1579883,10	8541127,74
Сектор 4.28 Набс от 60,47 м до 69,49 м		
1	1579387,17	8541035,81
2	1579861,07	8541195,29
3	1579883,10	8541127,74
4	1579407,72	8540972,76
1	1579387,17	8541035,81

Обозначение характерных точек границ	Координаты МСК-14, зона 8	
	X	Y
Сектор 4.29 Набс 49,02 м		
1	1580115,56	8540414,68
2	1580138,81	8540343,37
3	1580614,18	8540498,35
1	1580115,56	8540414,68
Сектор 4.30 Набс от 49,02 м до 59,75 м		
1	1580162,06	8540272,06
2	1580637,43	8540427,04
3	1580614,18	8540498,35
4	1580138,81	8540343,37
1	1580162,06	8540272,06
Сектор 4.31 Набс от 59,75 м до 69,49 м		
1	1580184,08	8540204,52
2	1580660,92	8540354,99
3	1580637,43	8540427,04
4	1580162,06	8540272,06
1	1580184,08	8540204,52
Сектор 4.32 Набс 49,02 м		
1	1579929,59	8540985,13
2	1579906,34	8541056,43
3	1580381,72	8541211,41
1	1579929,59	8540985,13
Сектор 4.33 Набс от 49,02 м до 59,75 м		
1	1579883,10	8541127,74
2	1580358,47	8541282,72
3	1580381,72	8541211,41
4	1579906,34	8541056,43
1	1579883,10	8541127,74
Сектор 4.34 Набс от 59,75 м до 69,49 м		
1	1579861,07	8541195,29
2	1580334,98	8541354,77
3	1580358,47	8541282,72
4	1579883,10	8541127,74
1	1579861,07	8541195,29

Обозначение характерных точек границ	Координаты МСК-14, зона 8	
	X	Y
Сектор 4.35 Набс 59,02 м		
1	1581112,81	8540582,02
2	1580614,18	8540498,35
3	1580637,43	8540427,04
1	1581112,81	8540582,02
Сектор 4.36 Набс от 59,02 м до 69,49 м		
1	1580660,92	8540354,99
2	1581137,76	8540505,46
3	1581112,81	8540582,02
4	1580637,43	8540427,04
1	1580660,92	8540354,99
Сектор 4.37 Набс 59,02 м		
1	1580833,85	8541437,70
2	1580381,72	8541211,41
3	1580358,47	8541282,72
1	1580833,85	8541437,70
Сектор 4.38 Набс от 59,02 м до 69,49 м		
1	1580334,98	8541354,77
2	1580808,89	8541514,25
3	1580833,85	8541437,70
4	1580358,47	8541282,72
1	1580334,98	8541354,77
Сектор 4.39 Набс 69,49 м		
1	1581137,76	8540505,46
2	1581684,25	8540677,91
3	1581112,81	8540582,02
1	1581137,76	8540505,46
Сектор 4.40 Набс 69,49 м		
1	1580808,89	8541514,25
2	1581352,00	8541697,03
3	1580833,85	8541437,70
1	1580808,89	8541514,25
Сектор 4.41 Набс 27,93 м		
1	1576837,22	8539424,79

Обозначение характерных точек границ	Координаты МСК-14, зона 8	
	X	Y
2	1577312,59	8539579,77
3	1577289,35	8539651,07
1	1576837,22	8539424,79
Сектор 4.42 Набс от 27,93 м до 38,66 м		
1	1577335,84	8539508,46
2	1576860,46	8539353,48
3	1576837,22	8539424,79
4	1577312,59	8539579,77
1	1577335,84	8539508,46
Сектор 4.43 Набс от 38,66 м до 49,38 м		
1	1576883,71	8539282,18
2	1577359,09	8539437,15
3	1577335,84	8539508,46
4	1576860,46	8539353,48
1	1576883,71	8539282,18
Сектор 4.44 Набс от 49,38 м до 60,11 м		
1	1577382,33	8539365,85
2	1576906,96	8539210,87
3	1576883,71	8539282,18
4	1577359,09	8539437,15
1	1577382,33	8539365,85
Сектор 4.45 Набс от 60,11 м до 69,49 м		
1	1576924,91	8539155,80
2	1577398,92	8539314,96
3	1577382,33	8539365,85
4	1576906,96	8539210,87
1	1576924,91	8539155,80
Сектор 4.46 Набс 27,93 м		
1	1576697,74	8539852,63
2	1577173,11	8540007,60
3	1577196,36	8539936,30
1	1576697,74	8539852,63
Сектор 4.47 Набс от 27,93 м до 38,66 м		
1	1577149,87	8540078,91
2	1576674,49	8539923,93

Обозначение характерных точек границ	Координаты МСК-14, зона 8	
	X	Y
3	1576697,74	8539852,63
4	1577173,11	8540007,60
1	1577149,87	8540078,91
Сектор 4.48 Набс от 38,66 м до 49,38 м		
1	1576651,24	8539995,24
2	1577126,62	8540150,22
3	1577149,87	8540078,91
4	1576674,49	8539923,93
1	1576651,24	8539995,24
Сектор 4.49 Набс от 49,38 м до 60,11 м		
1	1577103,37	8540221,52
2	1576628,00	8540066,55
3	1576651,24	8539995,24
4	1577126,62	8540150,22
1	1577103,37	8540221,52
Сектор 4.50 Набс от 60,11 м до 69,49 м		
1	1576610,04	8540121,61
2	1577086,78	8540272,41
3	1577103,37	8540221,52
4	1576628,00	8540066,55
1	1576610,04	8540121,61
Сектор 4.51 Набс 37,93 м		
1	1576837,22	8539424,79
2	1576860,46	8539353,48
3	1576385,09	8539198,50
1	1576837,22	8539424,79
Сектор 4.52 Набс от 37,93 м до 48,66 м		
1	1576408,33	8539127,20
2	1576883,71	8539282,18
3	1576860,46	8539353,48
4	1576385,09	8539198,50
1	1576408,33	8539127,20
Сектор 4.53 Набс от 48,66 м до 59,38 м		
1	1576906,96	8539210,87
2	1576431,58	8539055,89

Обозначение характерных точек границ	Координаты МСК-14, зона 8	
	X	Y
3	1576408,33	8539127,20
4	1576883,71	8539282,18
1	1576906,96	8539210,87
Сектор 4.54 Набс от 59,38 м до 69,49 м		
1	1576450,90	8538996,64
2	1576924,91	8539155,80
3	1576906,96	8539210,87
4	1576431,58	8539055,89
1	1576450,90	8538996,64
Сектор 4.55 Набс 37,93 м		
1	1576697,74	8539852,63
2	1576674,49	8539923,93
3	1576199,12	8539768,96
1	1576697,74	8539852,63
Сектор 4.56 Набс от 37,93 м до 48,66 м		
1	1576175,87	8539840,26
2	1576651,24	8539995,24
3	1576674,49	8539923,93
4	1576199,12	8539768,96
1	1576175,87	8539840,26
Сектор 4.57 Набс от 48,66 м до 59,38 м		
1	1576628,00	8540066,55
2	1576152,62	8539911,57
3	1576175,87	8539840,26
4	1576651,24	8539995,24
1	1576628,00	8540066,55
Сектор 4.58 Набс от 59,38 м до 69,49 м		
1	1576133,31	8539970,82
2	1576610,04	8540121,61
3	1576628,00	8540066,55
4	1576152,62	8539911,57
1	1576133,31	8539970,82
Сектор 4.59 Набс 47,93 м		
1	1576385,09	8539198,50
2	1576408,33	8539127,20

Обозначение характерных точек границ	Координаты МСК-14, зона 8	
	X	Y
3	1575932,96	8538972,22
1	1576385,09	8539198,50
Сектор 4.60 Набс от 47,93 м до 58,66 м		
1	1576431,58	8539055,89
2	1575956,21	8538900,91
3	1575932,96	8538972,22
4	1576408,33	8539127,20
1	1576431,58	8539055,89
Сектор 4.61 Набс от 58,66 м до 69,49 м		
1	1575976,88	8538837,49
2	1576450,90	8538996,64
3	1576431,58	8539055,89
4	1575956,21	8538900,91
1	1575976,88	8538837,49
Сектор 4.62 Набс 47,93 м		
1	1576199,12	8539768,96
2	1576175,87	8539840,26
3	1575700,49	8539685,28
1	1576199,12	8539768,96
Сектор 4.63 Набс от 47,93 м до 58,66 м		
1	1576152,62	8539911,57
2	1575677,25	8539756,59
3	1575700,49	8539685,28
4	1576175,87	8539840,26
1	1576152,62	8539911,57
Сектор 4.64 Набс от 58,66 м до 69,49 м		
1	1575656,57	8539820,02
2	1576133,31	8539970,82
3	1576152,62	8539911,57
4	1575677,25	8539756,59
1	1575656,57	8539820,02
Сектор 4.65 Набс 57,93 м		
1	1575932,96	8538972,22
2	1575956,21	8538900,91
3	1575480,83	8538745,94

Обозначение характерных точек границ	Координаты МСК-14, зона 8	
	X	Y
1	1575932,96	8538972,22
Сектор 4.66 Набс от 57,93 м до 69,49 м		
1	1575502,87	8538678,33
2	1575976,88	8538837,49
3	1575956,21	8538900,91
4	1575480,83	8538745,94
1	1575502,87	8538678,33
Сектор 4.67 Набс 57,93 м		
1	1575700,49	8539685,28
2	1575677,25	8539756,59
3	1575201,87	8539601,61
1	1575700,49	8539685,28
Сектор 4.68 Набс от 57,93 м до 69,49 м		
1	1575179,83	8539669,22
2	1575656,57	8539820,02
3	1575677,25	8539756,59
4	1575201,87	8539601,61
1	1575179,83	8539669,22
Сектор 4.69 Набс 69,49 м		
1	1575080,24	8538545,45
2	1575082,89	8538537,32
3	1575502,87	8538678,33
4	1575480,83	8538745,94
1	1575080,24	8538545,45
Сектор 4.70 Набс 69,49 м		
1	1574760,09	8539527,48
2	1574757,44	8539535,61
3	1575179,83	8539669,22
4	1575201,87	8539601,61
1	1574760,09	8539527,48
Сектор 5.1 Набс от 17,93 м до 25,93 м		
1	1576871,79	8539512,32
2	1577327,79	8539726,71
3	1577272,00	8539897,85
4	1576777,25	8539802,29

Обозначение характерных точек границ	Координаты МСК-14, зона 8	
	X	Y
1	1576871,79	8539512,32
Сектор 5.2 Набс от 25,93 м до 33,93 м		
1	1576415,79	8539297,92
2	1576871,79	8539512,32
3	1576777,25	8539802,29
4	1576282,51	8539706,74
1	1576415,79	8539297,92
Сектор 5.3 Набс от 33,93 м до 41,93 м		
1	1575959,78	8539083,52
2	1576415,79	8539297,92
3	1576282,51	8539706,74
4	1575787,76	8539611,18
1	1575959,78	8539083,52
Сектор 5.4 Набс от 41,93 м до 49,93 м		
1	1575503,78	8538869,12
2	1575959,78	8539083,52
3	1575787,76	8539611,18
4	1575293,01	8539515,63
1	1575503,78	8538869,12
Сектор 5.5 Набс от 49,93 м до 57,93 м		
1	1575047,78	8538654,72
2	1575503,78	8538869,12
3	1575293,01	8539515,63
4	1574798,26	8539420,07
1	1575047,78	8538654,72
Сектор 5.6 Набс от 57,93 м до 65,93 м		
1	1574591,77	8538440,32
2	1574303,52	8539324,52
3	1574798,26	8539420,07
4	1575047,78	8538654,72
1	1574591,77	8538440,32
Сектор 5.7 Набс от 81,93 м до 89,93 м		
1	1573223,76	8537797,12
2	1572819,27	8539037,85
3	1573314,02	8539133,41

Обозначение характерных точек границ	Координаты МСК-14, зона 8	
	Х	Y
4	1573679,77	8538011,52
1	1573223,76	8537797,12
Сектор 5.8 Набс от 89,93 м до 97,93 м		
1	1572767,76	8537582,72
2	1573223,76	8537797,12
3	1572819,27	8539037,85
4	1572324,52	8538942,30
1	1572767,76	8537582,72
Сектор 5.9 Набс от 97,93 м до 105,93 м		
1	1572767,76	8537582,72
2	1572324,52	8538942,30
3	1571829,78	8538846,74
4	1572311,76	8537368,32
1	1572767,76	8537582,72
Сектор 5.10 Набс от 105,93 м до 113,93 м		
1	1572311,76	8537368,32
2	1571829,78	8538846,74
3	1571335,03	8538751,18
4	1571855,75	8537153,92
1	1572311,76	8537368,32
Сектор 5.11 Набс от 113,93 м до 121,93 м		
1	1571855,75	8537153,92
2	1571335,03	8538751,18
3	1570840,28	8538655,63
4	1571399,75	8536939,52
1	1571855,75	8537153,92
Сектор 5.12 Набс от 121,93 м до 129,93 м		
1	1571399,75	8536939,52
2	1570840,28	8538655,63
3	1570345,53	8538560,07
4	1570943,75	8536725,12
1	1571399,75	8536939,52
Сектор 5.13 Набс от 129,93 м до 137,93 м		
1	1570943,75	8536725,12
2	1570345,53	8538560,07

Обозначение характерных точек границ	Координаты МСК-14, зона 8	
	Х	Y
3	1570068,47	8538506,56
4	1569859,31	8538438,37
5	1570479,22	8536536,87
6	1570688,38	8536605,06
1	1570943,75	8536725,12
Сектор 5.14 Набс от 137,93 м до 145,93 м		
1	1570479,22	8536536,87
2	1569859,31	8538438,37
3	1569383,93	8538283,39
4	1570003,84	8536381,89
1	1570479,22	8536536,87
Сектор 5.15 Набс 145,93 м до 153,93 м		
1	1569383,93	8538283,39
2	1570003,84	8536381,89
3	1569528,47	8536226,92
4	1568908,56	8538128,42
1	1569383,93	8538283,39
Сектор 5.16 Набс от 153,93 м до 161,93 м		
1	1569528,47	8536226,92
2	1568908,56	8538128,42
3	1568433,18	8537973,44
4	1569053,09	8536071,94
1	1569528,47	8536226,92
Сектор 5.17 Набс от 161,93 м до 169,49 м		
1	1568433,18	8537973,44
2	1569053,09	8536071,94
3	1568577,72	8535916,96
4	1567957,81	8537818,46
1	1568433,18	8537973,44
Сектор 5.18 Набс от 19,02 м до 29,02 м		
1	1579822,65	8540474,33
2	1579728,11	8540764,30
3	1579272,11	8540549,91
4	1579327,90	8540378,77
1	1579822,65	8540474,33

Обозначение характерных точек границ	Координаты МСК-14, зона 8	
	Х	Y
Сектор 5.19 Набс от 29,02 м до 39,02 м		
1	1580317,40	8540569,88
2	1580184,12	8540978,70
3	1579728,11	8540764,30
4	1579822,65	8540474,33
1	1580317,40	8540569,88
Сектор 5.20 Набс от 39,02 м до 47,82 м		
1	1580812,14	8540665,44
2	1580640,12	8541193,10
3	1580184,12	8540978,70
4	1580317,40	8540569,88
1	1580812,14	8540665,44
Сектор 5.21 Набс от 47,82 м до 55,82 м		
1	1581306,89	8540760,99
2	1581096,12	8541407,50
3	1580640,12	8541193,10
4	1580812,14	8540665,44
1	1581306,89	8540760,99
Сектор 5.22 Набс от 55,82 м до 63,82 м		
1	1581801,64	8540856,55
2	1581552,13	8541621,90
3	1581096,12	8541407,50
4	1581306,89	8540760,99
1	1581801,64	8540856,55
Сектор 5.23 Набс от 63,82 м до 69,49 м		
1	1581801,64	8540856,55
2	1582296,39	8540952,10
3	1582008,13	8541836,30
4	1581552,13	8541621,90
1	1581801,64	8540856,55
Сектор 5.24 Набс от 79,82 м до 87,82 м		
1	1582951,74	8541078,68
2	1582899,80	8541323,50
3	1582847,51	8541515,97
4	1582785,69	8541705,60

Обозначение характерных точек границ	Координаты МСК-14, зона 8	
	Х	Y
5	1582714,50	8541891,90
6	1582612,16	8542120,30
7	1582920,14	8542265,10
8	1583285,88	8541143,21
1	1582951,74	8541078,68
Сектор 5.25 Набс от 87,82 м до 95,82 м		
1	1583780,63	8541238,77
2	1583376,14	8542479,50
3	1582920,14	8542265,10
4	1583285,88	8541143,21
1	1583780,63	8541238,77
Сектор 5.26 Набс от 95,82 м до 103,82 м		
1	1584275,38	8541334,32
2	1583832,14	8542693,90
3	1583376,14	8542479,50
4	1583780,63	8541238,77
1	1584275,38	8541334,32
Сектор 5.27 Набс от 103,82 м до 111,82 м		
1	1584770,13	8541429,88
2	1584288,15	8542908,30
3	1583832,14	8542693,90
4	1584275,38	8541334,32
1	1584770,13	8541429,88
Сектор 5.28 Набс от 111,82 м до 119,82 м		
1	1585264,87	8541525,44
2	1584744,15	8543122,70
3	1584288,15	8542908,30
4	1584770,13	8541429,88
1	1585264,87	8541525,44
Сектор 5.29 Набс от 119,82 м до 127,82 м		
1	1585759,62	8541620,99
2	1585200,15	8543337,10
3	1584744,15	8543122,70
4	1585264,87	8541525,44
1	1585759,62	8541620,99

Обозначение характерных точек границ	Координаты МСК-14, зона 8	
	Х	У
Сектор 5.30 Набс от 127,82 м до 135,82 м		
1	1586254,37	8541716,55
2	1585656,16	8543551,50
3	1585200,15	8543337,10
4	1585759,62	8541620,99
1	1586254,37	8541716,55
Сектор 5.31 Набс от 135,82 м до 143,82 м		
1	1586740,59	8541838,25
2	1586531,43	8541770,06
3	1586254,37	8541716,55
4	1585656,16	8543551,50
5	1585911,52	8543671,56
6	1586120,68	8543739,75
1	1586740,59	8541838,25
Сектор 5.32 Набс от 143,82 м до 151,82 м		
1	1587215,97	8541993,22
2	1586596,06	8543894,73
3	1586120,68	8543739,75
4	1586740,59	8541838,25
1	1587215,97	8541993,22
Сектор 5.33 Набс от 151,82 м до 159,82 м		
1	1587071,44	8544049,70
2	1587691,35	8542148,20
3	1587215,97	8541993,22
4	1586596,06	8543894,73
1	1587071,44	8544049,70
Сектор 5.34 Набс от 159,82 м до 167,82 м		
1	1588166,72	8542303,18
2	1587546,81	8544204,68
3	1587071,44	8544049,70
4	1587691,35	8542148,20
1	1588166,72	8542303,18
Сектор 5.35 Набс от 167,82 м до 169,49 м		
1	1588642,10	8542458,16
2	1588022,19	8544359,66

Обозначение характерных точек границ	Координаты МСК-14, зона 8	
	Х	У
3	1587546,81	8544204,68
4	1588166,72	8542303,18
1	1588642,10	8542458,16
Сектор 5.36 Набс 69,49 м		
1	1593643,05	8544088,52
2	1593023,14	8545990,02
3	1593251,32	8546064,41
4	1593871,23	8544162,91
1	1593643,05	8544088,52
Сектор 6.1 Набс от 17,93 м до 27,93 м		
1	1576837,22	8539424,79
2	1577289,35	8539651,07
3	1577273,07	8539700,99
4	1576817,07	8539486,59
1	1576837,22	8539424,79
Сектор 6.2 Набс от 27,93 м до 37,93 м		
1	1576385,09	8539198,50
2	1576837,22	8539424,79
3	1576817,07	8539486,59
4	1576361,07	8539272,19
1	1576385,09	8539198,50
Сектор 6.3 Набс от 37,93 м до 47,93 м		
1	1575932,96	8538972,22
2	1576385,09	8539198,50
3	1576361,07	8539272,19
4	1575905,06	8539057,79
1	1575932,96	8538972,22
Сектор 6.4 Набс от 47,93 м до 57,93 м		
1	1575480,83	8538745,94
2	1575932,96	8538972,22
3	1575905,06	8539057,79
4	1575449,06	8538843,39
1	1575480,83	8538745,94
Сектор 6.5 Набс от 57,93 м до 67,93 м		
1	1574993,06	8538628,99

Обозначение характерных точек границ	Координаты МСК-14, зона 8	
	X	Y
2	1575449,06	8538843,39
3	1575480,83	8538745,94
4	1575028,70	8538519,65
1	1574993,06	8538628,99
Сектор 6.6 Набс от 127,93 м до 140,43 м		
1	1572315,93	8537161,95
2	1572768,06	8537388,23
3	1572713,04	8537556,99
4	1572257,04	8537342,59
1	1572315,93	8537161,95
Сектор 6.7 Набс от 140,43 м до 152,93 м		
1	1571863,80	8536935,67
2	1572315,93	8537161,95
3	1572257,04	8537342,59
4	1571801,03	8537128,19
1	1571863,80	8536935,67
Сектор 6.8 Набс от 152,93 м до 165,43 м		
1	1571345,03	8536913,79
2	1571411,67	8536709,38
3	1571863,80	8536935,67
4	1571801,03	8537128,19
1	1571345,03	8536913,79
Сектор 6.9 Набс от 165,43 м до 169,49 м		
1	1571162,63	8536828,04
2	1571230,82	8536618,87
3	1571411,67	8536709,38
4	1571345,03	8536913,79
1	1571162,63	8536828,04
Сектор 6.10 Набс 169,49 м		
1	1563363,23	8537615,04
2	1562237,69	8537426,17
3	1562981,58	8535144,36
4	1563725,47	8532862,56
5	1564746,07	8533373,35
6	1564695,96	8533474,32
7	1564608,88	8533654,48

Обозначение характерных точек границ	Координаты МСК-14, зона 8	
	X	Y
8	1564524,22	8533835,78
9	1564441,98	8534018,20
10	1564362,18	8534201,70
11	1564284,83	8534386,25
12	1564209,95	8534571,81
13	1564137,56	8534758,35
14	1564067,66	8534945,85
15	1564000,27	8535134,26
16	1563935,40	8535323,55
17	1563873,05	8535513,69
18	1563813,25	8535704,65
19	1563756,01	8535896,38
20	1563701,32	8536088,87
21	1563649,21	8536282,06
22	1563599,68	8536475,93
23	1563552,74	8536670,45
24	1563508,40	8536865,58
25	1563466,67	8537061,27
26	1563427,55	8537257,51
27	1563391,05	8537454,26
1	1563363,23	8537615,04
Сектор 6.11 Набс от 19,02 м до 29,02 м		
1	1579616,94	8540331,01
2	1579118,32	8540247,34
3	1579025,33	8540532,56
4	1579477,46	8540758,84
5	1579509,23	8540661,39
6	1579272,11	8540549,91
7	1579327,90	8540378,77
8	1579585,17	8540428,46
1	1579616,94	8540331,01
Сектор 6.12 Набс от 29,02 м до 39,02 м		
1	1579616,94	8540331,01
2	1580115,56	8540414,68
3	1580079,92	8540524,01
4	1579585,17	8540428,46
1	1579616,94	8540331,01
Сектор 6.13 Набс от 39,02 м до 49,02 м		

Обозначение характерных точек границ	Координаты МСК-14, зона 8	
	X	Y
1	1580115,56	8540414,68
2	1580614,18	8540498,35
3	1580574,66	8540619,57
4	1580079,92	8540524,01
1	1580115,56	8540414,68
Сектор 6.14 Набс от 49,02 м до 59,02 м		
1	1580614,18	8540498,35
2	1581112,81	8540582,02
3	1581069,41	8540715,12
4	1580574,66	8540619,57
1	1580614,18	8540498,35
Сектор 6.15 Набс от 59,02 м до 69,02 м		
1	1581112,81	8540582,02
2	1581611,43	8540665,69
3	1581564,16	8540810,68
4	1581069,41	8540715,12
1	1581112,81	8540582,02
Сектор 6.16 Набс от 69,02 м до 69,49 м		
1	1581611,43	8540665,69
2	1581684,25	8540677,91
3	1581689,00	8540679,41
4	1581641,34	8540825,59
5	1581564,16	8540810,68
1	1581611,43	8540665,69
Сектор 6.17 Набс от 129,02 м до 141,52 м		
1	1584104,54	8541084,05
2	1584603,16	8541167,72
3	1584532,65	8541384,01
4	1584037,90	8541288,46
1	1584104,54	8541084,05
Сектор 6.18 Набс от 141,52 м до 154,02 м		
1	1584603,16	8541167,72
2	1585101,78	8541251,39
3	1585027,40	8541479,57
4	1584532,65	8541384,01
1	1584603,16	8541167,72

Обозначение характерных точек границ	Координаты МСК-14, зона 8	
	X	Y
Сектор 6.19 Набс от 154,02 м до 166,52 м		
1	1585101,78	8541251,39
2	1585600,41	8541335,06
3	1585522,14	8541575,12
4	1585027,40	8541479,57
1	1585101,78	8541251,39
Сектор 6.20 Набс от 166,52 м до 169,49 м		
1	1585600,41	8541335,06
2	1585759,97	8541361,83
3	1585680,46	8541605,70
4	1585522,14	8541575,12
1	1585600,41	8541335,06
Сектор 6.21 Набс 169,49 м		
1	1593333,09	8545039,27
2	1592589,20	8547321,07
3	1591568,61	8546810,28
4	1591662,56	8546619,38
5	1591748,43	8546438,65
6	1591831,89	8546256,78
7	1591912,91	8546073,82
8	1591991,48	8545889,79
9	1592067,59	8545704,73
10	1592141,23	8545518,67
11	1592212,38	8545331,65
12	1592281,03	8545143,69
13	1592347,16	8544954,84
14	1592410,77	8544765,12
15	1592471,84	8544574,56
16	1592530,37	8544383,21
17	1592586,33	8544191,10
18	1592639,73	8543998,26
19	1592690,55	8543804,72
20	1592738,79	8543610,52
21	1592784,43	8543415,69
22	1592827,47	8543220,28
23	1592867,90	8543024,30
24	1592905,71	8542827,81
25	1592951,34	8542568,58

Обозначение характерных точек границ	Координаты МСК-14, зона 8	
	X	Y
26	1594076,99	8542757,47
1	1593333,09	8545039,27
Сектор 6.1.1 Набс от 17,93 м до 27,93 м		
1	1577212,63	8539886,38
2	1577196,36	8539936,30
3	1576697,74	8539852,63
4	1576717,88	8539790,83
1	1577212,63	8539886,38
Сектор 6.2.1 Набс от 27,93 м до 37,93 м		
1	1576717,88	8539790,83
2	1576697,74	8539852,63
3	1576199,12	8539768,96
4	1576223,14	8539695,27
1	1576717,88	8539790,83
Сектор 6.3.1 Набс от 37,93 м до 47,93 м		
1	1576223,14	8539695,27
2	1576199,12	8539768,96
3	1575700,49	8539685,28
4	1575728,39	8539599,72
1	1576223,14	8539695,27
Сектор 6.4.1 Набс от 47,93 м до 57,93 м		
1	1575728,39	8539599,72
2	1575700,49	8539685,28
3	1575201,87	8539601,61
4	1575233,64	8539504,16
1	1575728,39	8539599,72
Сектор 6.5.1 Набс от 57,93 м до 67,93 м		
1	1575233,64	8539504,16
2	1575201,87	8539601,61
3	1574703,25	8539517,94
4	1574738,89	8539408,61
1	1575233,64	8539504,16
Сектор 6.6.1 Набс от 127,93 м до 140,43 м		
1	1572265,15	8538930,83
2	1572210,14	8539099,59


Обозначение характерных точек границ	Координаты МСК-14, зона 8	
	X	Y
3	1571711,51	8539015,92
4	1571770,41	8538835,27
1	1572265,15	8538930,83
Сектор 6.7.1 Набс от 140,43 м до 152,93 м		
1	1571770,41	8538835,27
2	1571711,51	8539015,92
3	1571212,89	8538932,24
4	1571275,66	8538739,72
1	1571770,41	8538835,27
Сектор 6.8.1 Набс от 152,93 м до 165,43 м		
1	1571275,66	8538739,72
2	1571212,89	8538932,24
3	1570714,27	8538848,57
4	1570780,91	8538644,16
1	1571275,66	8538739,72
Сектор 6.9.1 Набс от 165,43 м до 169,49 м		
1	1570780,91	8538644,16
2	1570714,27	8538848,57
3	1570514,82	8538815,11
4	1570583,01	8538605,94
1	1570780,91	8538644,16
Сектор 6.12.1 Набс от 29,02 м до 39,02 м		
1	1579965,23	8540875,79
2	1579929,59	8540985,13
3	1579477,46	8540758,84
4	1579509,23	8540661,39
1	1579965,23	8540875,79
Сектор 6.13.1 Набс от 39,02 м до 49,02 м		
1	1580421,24	8541090,19
2	1580381,72	8541211,41
3	1579929,59	8540985,13
4	1579965,23	8540875,79
1	1580421,24	8541090,19
Сектор 6.14.1 Набс от 49,02 м до 59,02 м		
1	1580877,24	8541304,59

Обозначение характерных точек границ	Координаты МСК-14, зона 8	
	X	Y
2	1580833,85	8541437,70
3	1580381,72	8541211,41
4	1580421,24	8541090,19
1	1580877,24	8541304,59
Сектор 6.15.1 Набс от 59,02 м до 69,02 м		
1	1581333,24	8541518,99
2	1581285,98	8541663,98
3	1580833,85	8541437,70
4	1580877,24	8541304,59
1	1581333,24	8541518,99
Сектор 6.16.1 Набс от 69,02 м до 69,49 м		
1	1581333,24	8541518,99
2	1581404,38	8541552,44
3	1581356,73	8541698,61
4	1581352,00	8541697,03
5	1581285,98	8541663,98
1	1581333,24	8541518,99
Сектор 6.17.1 Набс от 129,02 м до 141,52 м		
1	1584069,27	8542805,39
2	1583998,75	8543021,68
3	1583546,62	8542795,40
4	1583613,26	8542590,99
1	1584069,27	8542805,39
Сектор 6.18.1 Набс от 141,52 м до 154,02 м		
1	1584525,27	8543019,79
2	1584450,88	8543247,97
3	1583998,75	8543021,68
4	1584069,27	8542805,39
1	1584525,27	8543019,79

Обозначение характерных точек границ	Координаты МСК-14, зона 8	
	X	Y
Сектор 6.19.1 Набс от 154,02 м до 166,52 м		
1	1584981,27	8543234,18
2	1584525,27	8543019,79
3	1584450,88	8543247,97
4	1584903,01	8543474,25
1	1584981,27	8543234,18
Сектор 6.20.1 Набс от 166,52 м до 169,49 м		
1	1584981,27	8543234,18
2	1585127,19	8543302,79
3	1585047,69	8543546,66
4	1584903,01	8543474,25
1	1584981,27	8543234,18
Сектор 7 Набс 169,49 м		
Контур 1		
1	1594030,72	8542899,38
2	1608927,01	8545407,27
3	1606147,63	8553932,72
4	1592635,47	8547179,16
5	1593023,14	8545990,02
6	1593251,32	8546064,41
7	1593871,23	8544162,91
8	1593643,05	8544088,52
1	1594030,72	8542899,38
Контур 2		
1	1563679,21	8533004,48
2	1550167,05	8526250,92
3	1547387,67	8534776,36
4	1562283,96	8537284,25
1	1563679,21	8533004,48

7.6. Графические изображения границ секторов третьей подзоны приаэродромной территории аэродрома гражданской авиации Среднеколымск приведены на схемах 4.1, 4.2.

Схема 4.2



8. Описание границ четвертой подзоны:

8.1. Четвёртая подзона приаэродромной территории аэродрома гражданской авиации Среднеколымск выделяется по границам зон действия средств радиотехнического обеспечения полетов воздушных судов и авиационной электросвязи (далее – РТОП и АС), обозначенным в аэронавигационном паспорте аэродрома гражданской авиации Среднеколымск.

Граница четвертой подзоны приаэродромной территории аэродрома гражданской авиации Среднеколымск определена путем совмещения границ зон ограничения размещения объектов, создающих помехи в работе наземных объектов средств и систем обслуживания воздушного движения, навигации, посадки и связи, предназначенных для организации воздушного движения. Контур четвертой подзоны выделен по максимально удаленным от средств РТОП и АС границам зон ограничений.

В составе четвертой подзоны определены высотные ограничения для окружающей застройки.

8.2. Перечень координат характерных точек границ четвертой подзоны приаэродромной территории аэродрома гражданской авиации Среднеколымск приведен в таблице 5.1.

Таблица 5.1

Обозначение характерных точек границ	Координаты МСК-14, зона 8	
	X	Y
1	1580751,05	8538588,62
2	1580829,07	8538772,46
3	1580894,70	8538961,07
4	1580947,62	8539153,63
5	1580987,62	8539349,29
6	1581014,52	8539547,18
7	1581028,18	8539746,42
8	1581028,56	8539946,12
9	1581015,66	8540145,41
10	1580989,52	8540343,39
11	1580950,27	8540539,20
12	1580898,08	8540731,97
13	1580833,18	8540920,83

14	1580755,86	8541104,96
15	1580666,46	8541283,54
16	1580565,37	8541455,77
17	1580453,05	8541620,90
18	1580330,00	8541778,18
19	1580196,75	8541926,94
20	1580053,90	8542066,49
21	1579902,08	8542196,24
22	1579741,97	8542315,59
23	1579574,27	8542424,03
24	1579399,73	8542521,07
25	1579219,11	8542606,29
26	1579033,23	8542679,29
27	1578842,91	8542739,77
28	1578648,98	8542787,46
29	1578452,31	8542822,13
30	1578253,76	8542843,64
31	1578054,23	8542851,90
32	1577854,59	8542846,86
33	1577655,72	8542828,55
34	1577458,52	8542797,05
35	1577263,85	8542752,50
36	1577072,57	8542695,10
37	1576885,53	8542625,10
38	1576703,57	8542542,81
39	1576527,49	8542448,60
40	1576358,06	8542342,88
41	1576196,04	8542226,12
42	1576042,15	8542098,84
43	1575897,07	8541961,60
44	1575761,44	8541815,02
45	1575635,87	8541659,74
46	1575520,90	8541496,44
47	1575417,05	8541325,86
48	1575324,78	8541148,75
49	1575240,68	8540967,62
50	1575168,82	8540781,29
51	1575109,51	8540590,60
52	1575063,02	8540396,38
53	1575029,56	8540199,50
54	1575009,27	8540000,83
55	1575002,24	8539801,25
56	1575008,50	8539601,64
57	1575028,04	8539402,89

58	1575060,75	8539205,88
59	1575106,49	8539011,49
60	1575165,07	8538820,57
61	1575236,22	8538633,97
62	1575319,63	8538452,51
63	1575414,93	8538277,01
64	1575521,69	8538108,24
65	1575639,44	8537946,94
66	1575767,66	8537793,84
67	1575905,79	8537649,61
68	1576053,20	8537514,88
69	1576209,25	8537390,26
70	1576373,25	8537276,30
71	1576544,47	8537173,51
72	1576722,14	8537082,33
73	1576905,49	8537003,17
74	1577093,70	8536936,39
75	1577285,94	8536882,28
76	1577481,34	8536841,08
77	1577679,06	8536812,97
78	1577878,21	8536798,08
79	1578077,91	8536796,47
80	1578277,27	8536808,15
81	1578475,42	8536833,06
82	1578671,46	8536871,11
83	1578864,54	8536922,11
84	1579053,81	8536985,85
85	1579238,41	8537062,04
86	1579417,53	8537150,34
87	1579590,38	8537250,36
88	1579756,19	8537361,66
89	1579914,24	8537483,75
90	1580063,80	8537616,08
91	1580204,24	8537758,07
92	1580334,91	8537909,09
93	1580455,25	8538068,46
94	1580564,72	8538235,49
95	1580662,83	8538409,43
1	1580751,05	8538588,62

8.3. Перечень кадастровых кварталов, в границах территорий которых полностью или частично расположена четвертая подзона приаэродромной территории аэродрома гражданской авиации Среднеколымск, приведен в таблице 5.2.

Таблица 5.2

№	Номера кадастровых кварталов				
	1	2	3	4	5
1	14:25:020001	14:25:020003	14:25:020005	14:25:020007	14:25:020006
2	14:25:020002	14:25:020004	–	–	–

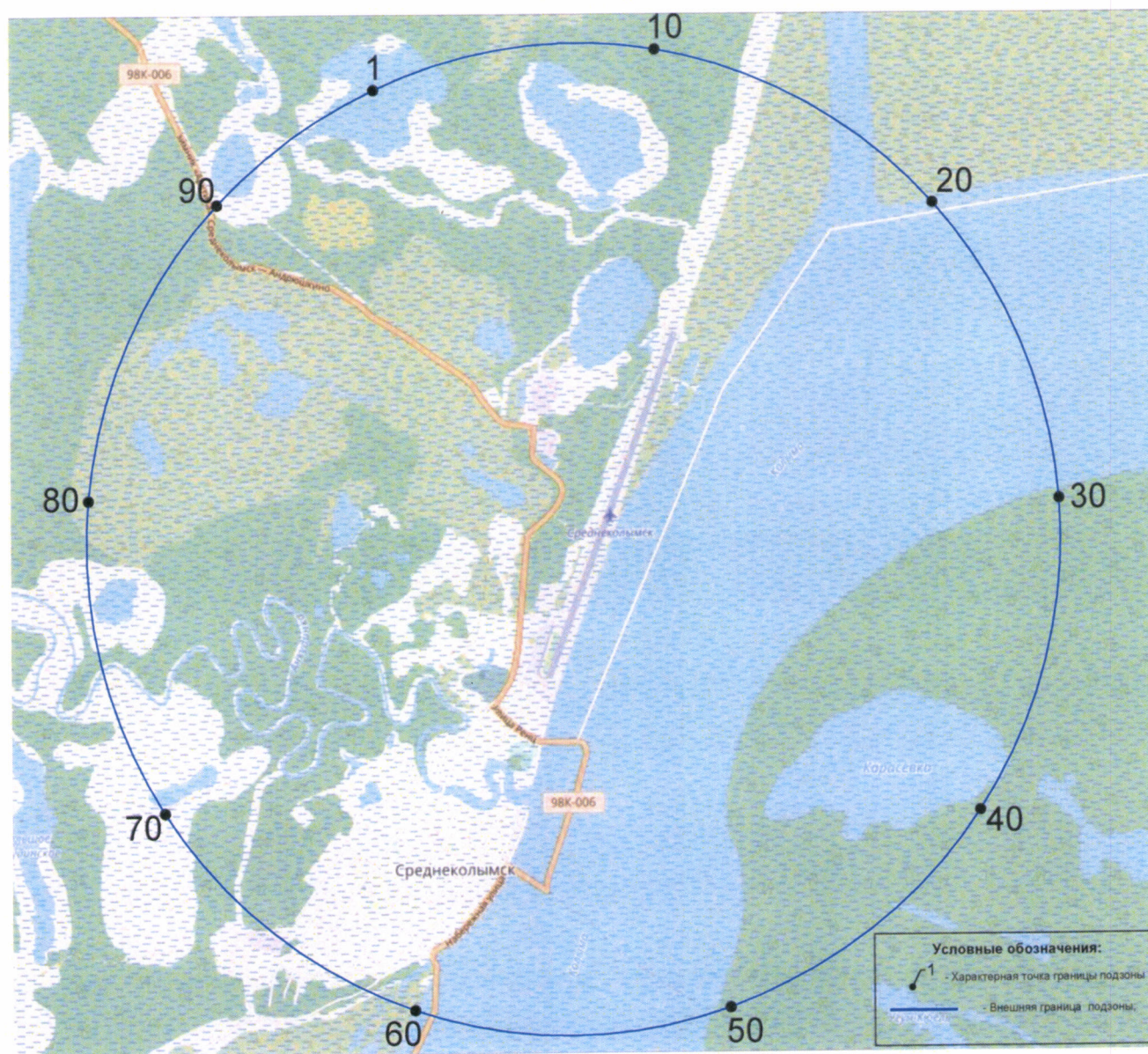
8.4. Муниципальные образования, в границах территорий которых полностью или частично расположена четвертая подзона приаэродромной территории аэродрома гражданской авиации Среднеколымск, приведены в таблице 5.3.

Таблица 5.3

№ п/п	Муниципальные образования
1	Среднеколымский улус (район)
2	город Среднеколымск
3	Байдинский наслег

8.5. Графическое изображение границ четвертой подзоны приаэродромной территории аэродрома гражданской авиации Среднеколымск приведено на схеме 5.1.

Схема 5.1



8.6. Перечень координат характерных точек границ секторов четвертой подзоны приаэродромной территории аэродрома гражданской авиации Среднеколымск приведен в таблице 5.4.

Таблица 5.4

Обозначение характерных точек границ	Координаты МСК-14, зона 8	
	X	Y
Аэродромный радиопеленгатор (далее – АРП)		
Сектор С1.1 Набс 25,15 м		
1	1578429,25	8539877,11
2	1578422,96	8539777,04
3	1578391,97	8539681,69
4	1578338,25	8539597,03
5	1578265,16	8539528,39
6	1578177,29	8539480,09
7	1578080,17	8539455,15
8	1577979,91	8539455,15
9	1577882,79	8539480,09
10	1577794,93	8539528,39
11	1577721,84	8539597,03
12	1577668,11	8539681,69
13	1577637,13	8539777,04
14	1577630,83	8539877,11
15	1577649,62	8539975,60
16	1577692,31	8540066,33
17	1577756,22	8540143,58
18	1577837,34	8540202,52
19	1577930,57	8540239,43
20	1578030,04	8540252,00
21	1578129,52	8540239,43
22	1578222,74	8540202,52
23	1578303,86	8540143,58
24	1578367,77	8540066,33
25	1578410,46	8539975,60
1	1578429,25	8539877,11
Сектор С1.2 Набс 27,17 м		
1	1578524,28	8539927,71
2	1578498,92	8540025,65

Обозначение характерных точек границ	Координаты МСК-14, зона 8	
	X	Y
3	1578454,36	8540116,48
4	1578392,44	8540196,48
5	1578315,68	8540262,38
6	1578227,22	8540311,48
7	1578130,69	8540341,76
8	1578030,04	8540352,00
9	1577929,39	8540341,76
10	1577832,86	8540311,48
11	1577744,41	8540262,38
12	1577667,64	8540196,48
13	1577605,72	8540116,48
14	1577561,16	8540025,65
15	1577535,81	8539927,71
16	1577530,68	8539826,67
17	1577546,00	8539726,67
18	1577581,14	8539631,80
19	1577634,65	8539545,94
20	1577704,35	8539472,62
21	1577787,39	8539414,82
22	1577880,36	8539374,93
23	1577979,46	8539354,56
24	1578080,63	8539354,56
25	1578179,72	8539374,93
26	1578272,69	8539414,82
27	1578355,73	8539472,62
28	1578425,43	8539545,94
29	1578478,94	8539631,80
30	1578514,08	8539726,67
31	1578529,40	8539826,67
1	1578524,28	8539927,71
Внутренний контур		
32	1578429,25	8539877,11
33	1578422,96	8539777,04
34	1578391,97	8539681,69

Обозначение характерных точек границ	Координаты МСК-14, зона 8	
	X	Y
35	1578338,25	8539597,03
36	1578265,16	8539528,39
37	1578177,29	8539480,09
38	1578080,17	8539455,15
39	1577979,91	8539455,15
40	1577882,79	8539480,09
41	1577794,93	8539528,39
42	1577721,84	8539597,03
43	1577668,11	8539681,69
44	1577637,13	8539777,04
45	1577630,83	8539877,11
46	1577649,62	8539975,60
47	1577692,31	8540066,33
48	1577756,22	8540143,58
49	1577837,34	8540202,52
50	1577930,57	8540239,43
51	1578030,04	8540252,00
52	1578129,52	8540239,43
53	1578222,74	8540202,52
54	1578303,86	8540143,58
55	1578367,77	8540066,33
56	1578410,46	8539975,60
32	1578429,25	8539877,11
Сектор С1.3 Набс 35,87 м		
1	1579029,73	8539827,07
2	1579022,28	8539727,65
3	1579004,97	8539629,48
4	1578977,97	8539533,51
5	1578941,55	8539440,71
6	1578896,07	8539352,00
7	1578841,98	8539268,25
8	1578779,82	8539190,31
9	1578710,21	8539118,95
10	1578633,85	8539054,86
11	1578551,48	8538998,71
12	1578463,92	8538951,03
13	1578372,06	8538912,30
14	1578276,80	8538882,92
15	1578179,08	8538863,17
16	1578079,89	8538853,24

Обозначение характерных точек границ	Координаты МСК-14, зона 8	
	X	Y
17	1577980,20	8538853,24
18	1577881,00	8538863,17
19	1577783,28	8538882,92
20	1577688,02	8538912,30
21	1577596,16	8538951,03
22	1577508,61	8538998,71
23	1577426,24	8539054,86
24	1577349,87	8539118,95
25	1577280,26	8539190,31
26	1577218,10	8539268,25
27	1577164,02	8539352,00
28	1577118,54	8539440,71
29	1577082,11	8539533,51
30	1577055,11	8539629,48
31	1577037,80	8539727,65
32	1577030,35	8539827,07
33	1577032,84	8539926,73
34	1577045,23	8540025,65
35	1577067,42	8540122,84
36	1577099,17	8540217,34
37	1577140,17	8540308,21
38	1577190,02	8540394,54
39	1577248,21	8540475,49
40	1577314,17	8540550,23
41	1577387,25	8540618,04
42	1577466,72	8540678,24
43	1577551,79	8540730,22
44	1577641,61	8540773,47
45	1577735,29	8540807,57
46	1577831,89	8540832,17
47	1577930,47	8540847,03
48	1578030,04	8540852,00
49	1578129,61	8540847,03
50	1578228,19	8540832,17
51	1578324,80	8540807,57
52	1578418,48	8540773,47
53	1578508,29	8540730,22
54	1578593,36	8540678,24
55	1578672,83	8540618,04
56	1578745,91	8540550,23
57	1578811,87	8540475,49

Обозначение характерных точек границ	Координаты МСК-14, зона 8	
	X	Y
58	1578870,07	8540394,54
59	1578919,91	8540308,21
60	1578960,91	8540217,34
61	1578992,67	8540122,84
62	1579014,85	8540025,65
63	1579027,24	8539926,73
Внутренний контур		
64	1578524,28	8539927,71
65	1578498,92	8540025,65
66	1578454,36	8540116,48
67	1578392,44	8540196,48
68	1578315,68	8540262,38
69	1578227,22	8540311,48
70	1578130,69	8540341,76
71	1578030,04	8540352,00
72	1577929,39	8540341,76
73	1577832,86	8540311,48
74	1577744,41	8540262,38
75	1577667,64	8540196,48
76	1577605,72	8540116,48
77	1577561,16	8540025,65
78	1577535,81	8539927,71
79	1577530,68	8539826,67
80	1577546,00	8539726,67
81	1577581,14	8539631,80
82	1577634,65	8539545,94
83	1577704,35	8539472,62
84	1577787,39	8539414,82
85	1577880,36	8539374,93
86	1577979,46	8539354,56
87	1578080,63	8539354,56
88	1578179,72	8539374,93
89	1578272,69	8539414,82
90	1578355,73	8539472,62
91	1578425,43	8539545,94
92	1578478,94	8539631,80
93	1578514,08	8539726,67
94	1578529,40	8539826,67
64	1578524,28	8539927,71
Сектор С1.4 Набс 44,57 м		

Обозначение характерных точек границ	Координаты МСК-14, зона 8	
	X	Y
1	1579529,20	8539801,87
2	1579529,20	8539902,12
3	1579522,51	8540002,14
4	1579509,15	8540101,49
5	1579489,18	8540199,73
6	1579462,69	8540296,41
7	1579429,81	8540391,11
8	1579390,68	8540483,40
9	1579345,47	8540572,87
10	1579294,38	8540659,12
11	1579237,65	8540741,77
12	1579175,52	8540820,44
13	1579108,28	8540894,79
14	1579036,22	8540964,48
15	1578959,67	8541029,20
16	1578878,96	8541088,66
17	1578794,47	8541142,60
18	1578706,56	8541190,78
19	1578615,62	8541232,97
20	1578522,08	8541269,00
21	1578426,33	8541298,70
22	1578328,82	8541321,94
23	1578229,97	8541338,61
24	1578130,23	8541348,65
25	1578030,04	8541352,00
26	1577929,85	8541348,65
27	1577830,11	8541338,61
28	1577731,26	8541321,94
29	1577633,75	8541298,70
30	1577538,00	8541269,00
31	1577444,46	8541232,97
32	1577353,53	8541190,78
33	1577265,62	8541142,60
34	1577181,12	8541088,66
35	1577100,42	8541029,20
36	1577023,86	8540964,48
37	1576951,81	8540894,79
38	1576884,56	8540820,44
39	1576822,44	8540741,77
40	1576765,70	8540659,12
41	1576714,62	8540572,87

Обозначение характерных точек границ	Координаты МСК-14, зона 8	
	X	Y
42	1576669,40	8540483,40
43	1576630,27	8540391,11
44	1576597,39	8540296,41
45	1576570,90	8540199,73
46	1576550,94	8540101,49
47	1576537,57	8540002,14
48	1576530,88	8539902,12
49	1576530,88	8539801,87
50	1576537,57	8539701,85
51	1576550,94	8539602,50
52	1576570,90	8539504,27
53	1576597,39	8539407,58
54	1576630,27	8539312,89
55	1576669,40	8539220,59
56	1576714,62	8539131,12
57	1576765,70	8539044,87
58	1576822,44	8538962,23
59	1576884,56	8538883,56
60	1576951,81	8538809,21
61	1577023,86	8538739,52
62	1577100,42	8538674,80
63	1577181,12	8538615,33
64	1577265,62	8538561,39
65	1577353,53	8538513,22
66	1577444,46	8538471,02
67	1577538,00	8538434,99
68	1577633,75	8538405,29
69	1577731,26	8538382,05
70	1577830,11	8538365,38
71	1577929,85	8538355,35
72	1578030,04	8538352,00
73	1578130,23	8538355,35
74	1578229,97	8538365,38
75	1578328,82	8538382,05
76	1578426,33	8538405,29
77	1578522,08	8538434,99
78	1578615,62	8538471,02
79	1578706,56	8538513,22
80	1578794,47	8538561,39
81	1578878,96	8538615,33
82	1578959,67	8538674,80

Обозначение характерных точек границ	Координаты МСК-14, зона 8	
	X	Y
83	1579036,22	8538739,52
84	1579108,28	8538809,21
85	1579175,52	8538883,56
86	1579237,65	8538962,23
87	1579294,38	8539044,87
88	1579345,47	8539131,12
89	1579390,68	8539220,59
90	1579429,81	8539312,89
91	1579462,69	8539407,58
92	1579489,18	8539504,27
93	1579509,15	8539602,50
94	1579522,51	8539701,85
1	1579529,20	8539801,87
Внутренний контур		
95	1579029,73	8539827,07
96	1579022,28	8539727,65
97	1579004,97	8539629,48
98	1578977,97	8539533,51
99	1578941,55	8539440,71
100	1578896,07	8539352,00
101	1578841,98	8539268,25
102	1578779,82	8539190,31
103	1578710,21	8539118,95
104	1578633,85	8539054,86
105	1578551,48	8538998,71
106	1578463,92	8538951,03
107	1578372,06	8538912,30
108	1578276,80	8538882,92
109	1578179,08	8538863,17
110	1578079,89	8538853,24
111	1577980,20	8538853,24
112	1577881,00	8538863,17
113	1577783,28	8538882,92
114	1577688,02	8538912,30
115	1577596,16	8538951,03
116	1577508,61	8538998,71
117	1577426,24	8539054,86
118	1577349,87	8539118,95
119	1577280,26	8539190,31
120	1577218,10	8539268,25
121	1577164,02	8539352,00

Обозначение характерных точек границ	Координаты МСК-14, зона 8	
	X	Y
122	1577118,54	8539440,71
123	1577082,11	8539533,51
124	1577055,11	8539629,48
125	1577037,80	8539727,65
126	1577030,35	8539827,07
127	1577032,84	8539926,73
128	1577045,23	8540025,65
129	1577067,42	8540122,84
130	1577099,17	8540217,34
131	1577140,17	8540308,21
132	1577190,02	8540394,54
133	1577248,21	8540475,49
134	1577314,17	8540550,23
135	1577387,25	8540618,04
136	1577466,72	8540678,24
137	1577551,79	8540730,22
138	1577641,61	8540773,47
139	1577735,29	8540807,57
140	1577831,89	8540832,17
141	1577930,47	8540847,03
142	1578030,04	8540852,00
143	1578129,61	8540847,03
144	1578228,19	8540832,17
145	1578324,80	8540807,57
146	1578418,48	8540773,47
147	1578508,29	8540730,22
148	1578593,36	8540678,24
149	1578672,83	8540618,04
150	1578745,91	8540550,23
151	1578811,87	8540475,49
152	1578870,07	8540394,54
153	1578919,91	8540308,21
154	1578960,91	8540217,34
155	1578992,67	8540122,84
156	1579014,85	8540025,65
157	1579027,24	8539926,73
95	1579029,73	8539827,07
Сектор С1.5 Набс 53,27 м		
1	1580029,42	8539901,86
2	1580024,45	8540001,46

Обозначение характерных точек границ	Координаты МСК-14, зона 8	
	X	Y
3	1580014,52	8540100,68
4	1579999,66	8540199,29
5	1579979,90	8540297,04
6	1579955,29	8540393,68
7	1579925,90	8540488,97
8	1579891,79	8540582,68
9	1579853,05	8540674,57
10	1579809,78	8540764,42
11	1579762,09	8540852,00
12	1579710,09	8540937,09
13	1579653,92	8541019,48
14	1579593,70	8541098,98
15	1579529,60	8541175,37
16	1579461,77	8541248,47
17	1579390,39	8541318,10
18	1579315,62	8541384,09
19	1579237,65	8541446,26
20	1579156,68	8541504,47
21	1579072,91	8541558,58
22	1578986,55	8541608,44
23	1578897,81	8541653,93
24	1578806,91	8541694,95
25	1578714,08	8541731,38
26	1578619,55	8541763,14
27	1578523,56	8541790,15
28	1578426,33	8541812,34
29	1578328,13	8541829,66
30	1578229,18	8541842,06
31	1578129,73	8541849,51
32	1578030,04	8541852,00
33	1577930,35	8541849,51
34	1577830,91	8541842,06
35	1577731,96	8541829,66
36	1577633,75	8541812,34
37	1577536,53	8541790,15
38	1577440,53	8541763,14
39	1577346,00	8541731,38
40	1577253,17	8541694,95
41	1577162,27	8541653,93
42	1577073,53	8541608,44
43	1576987,17	8541558,58

Обозначение характерных точек границ	Координаты МСК-14, зона 8	
	X	Y
44	1576903,40	8541504,47
45	1576822,43	8541446,26
46	1576744,47	8541384,09
47	1576669,70	8541318,10
48	1576598,31	8541248,47
49	1576530,48	8541175,37
50	1576466,38	8541098,98
51	1576406,16	8541019,48
52	1576349,99	8540937,09
53	1576297,99	8540852,00
54	1576250,30	8540764,42
55	1576207,03	8540674,57
56	1576168,29	8540582,68
57	1576134,19	8540488,97
58	1576104,79	8540393,68
59	1576080,19	8540297,04
60	1576060,43	8540199,29
61	1576045,56	8540100,68
62	1576035,63	8540001,46
63	1576030,66	8539901,86
64	1576030,66	8539802,14
65	1576035,63	8539702,54
66	1576045,56	8539603,31
67	1576060,43	8539504,70
68	1576080,19	8539406,96
69	1576104,79	8539310,32
70	1576134,19	8539215,02
71	1576168,29	8539121,31
72	1576207,03	8539029,42
73	1576250,30	8538939,58
74	1576297,99	8538852,00
75	1576349,99	8538766,90
76	1576406,16	8538684,51
77	1576466,38	8538605,02
78	1576530,48	8538528,63
79	1576598,31	8538455,52
80	1576669,70	8538385,89
81	1576744,47	8538319,91
82	1576822,43	8538257,73
83	1576903,40	8538199,52
84	1576987,17	8538145,42

Обозначение характерных точек границ	Координаты МСК-14, зона 8	
	X	Y
85	1577073,53	8538095,55
86	1577162,27	8538050,06
87	1577253,17	8538009,04
88	1577346,00	8537972,61
89	1577440,53	8537940,85
90	1577536,53	8537913,84
91	1577633,75	8537891,65
92	1577731,96	8537874,34
93	1577830,91	8537861,94
94	1577930,35	8537854,48
95	1578030,04	8537852,00
96	1578129,73	8537854,48
97	1578229,18	8537861,94
98	1578328,13	8537874,34
99	1578426,33	8537891,65
100	1578523,56	8537913,84
101	1578619,55	8537940,85
102	1578714,08	8537972,61
103	1578806,91	8538009,04
104	1578897,81	8538050,06
105	1578986,55	8538095,55
106	1579072,91	8538145,42
107	1579156,68	8538199,52
108	1579237,65	8538257,73
109	1579315,62	8538319,91
110	1579390,39	8538385,89
111	1579461,77	8538455,52
112	1579529,60	8538528,63
113	1579593,70	8538605,02
114	1579653,92	8538684,51
115	1579710,09	8538766,90
116	1579762,09	8538852,00
117	1579809,78	8538939,58
118	1579853,05	8539029,42
119	1579891,79	8539121,31
120	1579925,90	8539215,02
121	1579955,29	8539310,32
122	1579979,90	8539406,96
123	1579999,66	8539504,70
124	1580014,52	8539603,31
125	1580024,45	8539702,54

Обозначение характерных точек границ	Координаты МСК-14, зона 8	
	X	Y
126	1580029,42	8539802,14
1	1580029,42	8539901,86
Внутренний контур		
127	1579529,20	8539801,87
128	1579529,20	8539902,12
129	1579522,51	8540002,14
130	1579509,15	8540101,49
131	1579489,18	8540199,73
132	1579462,69	8540296,41
133	1579429,81	8540391,11
134	1579390,68	8540483,40
135	1579345,47	8540572,87
136	1579294,38	8540659,12
137	1579237,65	8540741,77
138	1579175,52	8540820,44
139	1579108,28	8540894,79
140	1579036,22	8540964,48
141	1578959,67	8541029,20
142	1578878,96	8541088,66
143	1578794,47	8541142,60
144	1578706,56	8541190,78
145	1578615,62	8541232,97
146	1578522,08	8541269,00
147	1578426,33	8541298,70
148	1578328,82	8541321,94
149	1578229,97	8541338,61
150	1578130,23	8541348,65
151	1578030,04	8541352,00
152	1577929,85	8541348,65
153	1577830,11	8541338,61
154	1577731,26	8541321,94
155	1577633,75	8541298,70
156	1577538,00	8541269,00
157	1577444,46	8541232,97
158	1577353,53	8541190,78
159	1577265,62	8541142,60
160	1577181,12	8541088,66
161	1577100,42	8541029,20
162	1577023,86	8540964,48
163	1576951,81	8540894,79
164	1576884,56	8540820,44

Обозначение характерных точек границ	Координаты МСК-14, зона 8	
	X	Y
165	1576822,44	8540741,77
166	1576765,70	8540659,12
167	1576714,62	8540572,87
168	1576669,40	8540483,40
169	1576630,27	8540391,11
170	1576597,39	8540296,41
171	1576570,90	8540199,73
172	1576550,94	8540101,49
173	1576537,57	8540002,14
174	1576530,88	8539902,12
175	1576530,88	8539801,87
176	1576537,57	8539701,85
177	1576550,94	8539602,50
178	1576570,90	8539504,27
179	1576597,39	8539407,58
180	1576630,27	8539312,89
181	1576669,40	8539220,59
182	1576714,62	8539131,12
183	1576765,70	8539044,87
184	1576822,44	8538962,23
185	1576884,56	8538883,56
186	1576951,81	8538809,21
187	1577023,86	8538739,52
188	1577100,42	8538674,80
189	1577181,12	8538615,33
190	1577265,62	8538561,39
191	1577353,53	8538513,22
192	1577444,46	8538471,02
193	1577538,00	8538434,99
194	1577633,75	8538405,29
195	1577731,26	8538382,05
196	1577830,11	8538365,38
197	1577929,85	8538355,35
198	1578030,04	8538352,00
199	1578130,23	8538355,35
200	1578229,97	8538365,38
201	1578328,82	8538382,05
202	1578426,33	8538405,29
203	1578522,08	8538434,99
204	1578615,62	8538471,02
205	1578706,56	8538513,22

Обозначение характерных точек границ	Координаты МСК-14, зона 8	
	X	Y
206	1578794,47	8538561,39
207	1578878,96	8538615,33
208	1578959,67	8538674,80
209	1579036,22	8538739,52
210	1579108,28	8538809,21
211	1579175,52	8538883,56
212	1579237,65	8538962,23
213	1579294,38	8539044,87
214	1579345,47	8539131,12
215	1579390,68	8539220,59
216	1579429,81	8539312,89
217	1579462,69	8539407,58
218	1579489,18	8539504,27
219	1579509,15	8539602,50
220	1579522,51	8539701,85
127	1579529,20	8539801,87
Сектор С1.6 Набс 61,97 м		
1	1580528,91	8539776,97
2	1580523,91	8539677,05
3	1580514,92	8539577,41
4	1580501,94	8539478,21
5	1580485,01	8539379,61
6	1580464,14	8539281,77
7	1580439,38	8539184,84
8	1580410,75	8539088,98
9	1580378,32	8538994,34
10	1580342,13	8538901,07
11	1580302,23	8538809,32
12	1580258,69	8538719,25
13	1580211,59	8538630,99
14	1580160,99	8538544,68
15	1580106,98	8538460,47
16	1580049,64	8538378,49
17	1579989,07	8538298,87
18	1579925,36	8538221,73
19	1579858,61	8538147,20
20	1579788,94	8538075,41
21	1579716,45	8538006,46
22	1579641,26	8537940,46
23	1579563,49	8537877,53

Обозначение характерных точек границ	Координаты МСК-14, зона 8	
	X	Y
24	1579483,27	8537817,76
25	1579400,72	8537761,24
26	1579315,97	8537708,08
27	1579229,16	8537658,34
28	1579140,43	8537612,12
29	1579049,93	8537569,49
30	1578957,79	8537530,51
31	1578864,17	8537495,25
32	1578769,20	8537463,77
33	1578673,06	8537436,11
34	1578575,89	8537412,31
35	1578477,84	8537392,43
36	1578379,07	8537376,48
37	1578279,75	8537364,50
38	1578180,03	8537356,50
39	1578080,06	8537352,50
40	1577980,02	8537352,50
41	1577880,06	8537356,50
42	1577780,33	8537364,50
43	1577681,01	8537376,48
44	1577582,24	8537392,43
45	1577484,19	8537412,31
46	1577387,02	8537436,11
47	1577290,88	8537463,77
48	1577195,92	8537495,25
49	1577102,29	8537530,51
50	1577010,15	8537569,49
51	1576919,65	8537612,12
52	1576830,92	8537658,34
53	1576744,11	8537708,08
54	1576659,37	8537761,24
55	1576576,81	8537817,76
56	1576496,59	8537877,53
57	1576418,82	8537940,46
58	1576343,63	8538006,46
59	1576271,14	8538075,41
60	1576201,47	8538147,20
61	1576134,72	8538221,73
62	1576071,01	8538298,87
63	1576010,44	8538378,49
64	1575953,11	8538460,47

Обозначение характерных точек границ	Координаты МСК-14, зона 8	
	X	Y
65	1575899,09	8538544,68
66	1575848,50	8538630,99
67	1575801,39	8538719,25
68	1575757,85	8538809,32
69	1575717,96	8538901,07
70	1575681,76	8538994,34
71	1575649,33	8539088,98
72	1575620,71	8539184,84
73	1575595,94	8539281,77
74	1575575,08	8539379,61
75	1575558,14	8539478,21
76	1575545,17	8539577,41
77	1575536,17	8539677,05
78	1575531,17	8539776,97
79	1575530,17	8539877,01
80	1575533,17	8539977,01
81	1575540,17	8540076,81
82	1575551,16	8540176,25
83	1575566,12	8540275,17
84	1575585,02	8540373,41
85	1575607,84	8540470,81
86	1575634,54	8540567,23
87	1575665,07	8540662,50
88	1575699,39	8540756,47
89	1575737,45	8540849,00
90	1575779,17	8540939,92
91	1575824,50	8541029,11
92	1575873,36	8541116,41
93	1575925,68	8541201,69
94	1575981,36	8541284,80
95	1576040,33	8541365,62
96	1576102,48	8541444,01
97	1576167,72	8541519,86
98	1576235,94	8541593,04
99	1576307,04	8541663,42
100	1576380,89	8541730,91
101	1576457,39	8541795,39
102	1576536,40	8541856,75
103	1576617,81	8541914,91
104	1576701,47	8541969,76
105	1576787,27	8542021,22

Обозначение характерных точек границ	Координаты МСК-14, зона 8	
	X	Y
106	1576875,05	8542069,20
107	1576964,69	8542113,64
108	1577056,03	8542154,45
109	1577148,93	8542191,58
110	1577243,24	8542224,96
111	1577338,81	8542254,54
112	1577435,49	8542280,27
113	1577533,12	8542302,11
114	1577631,55	8542320,03
115	1577730,61	8542334,00
116	1577830,15	8542343,99
117	1577930,02	8542350,00
118	1578030,04	8542352,00
119	1578130,07	8542350,00
120	1578229,93	8542343,99
121	1578329,47	8542334,00
122	1578428,54	8542320,03
123	1578526,96	8542302,11
124	1578624,59	8542280,27
125	1578721,27	8542254,54
126	1578816,84	8542224,96
127	1578911,15	8542191,58
128	1579004,05	8542154,45
129	1579095,39	8542113,64
130	1579185,03	8542069,20
131	1579272,81	8542021,22
132	1579358,61	8541969,76
133	1579442,28	8541914,91
134	1579523,68	8541856,75
135	1579602,69	8541795,39
136	1579679,19	8541730,91
137	1579753,04	8541663,42
138	1579824,14	8541593,04
139	1579892,36	8541519,86
140	1579957,60	8541444,01
141	1580019,75	8541365,62
142	1580078,72	8541284,80
143	1580134,40	8541201,69
144	1580186,72	8541116,41
145	1580235,58	8541029,11
146	1580280,91	8540939,92

Обозначение характерных точек границ	Координаты МСК-14, зона 8	
	X	Y
147	1580322,64	8540849,00
148	1580360,69	8540756,47
149	1580395,01	8540662,50
150	1580425,55	8540567,23
151	1580452,24	8540470,81
152	1580475,06	8540373,41
153	1580493,97	8540275,17
154	1580508,92	8540176,25
155	1580519,91	8540076,81
156	1580526,91	8539977,01
157	1580529,92	8539877,01
1	1580528,91	8539776,97
Внутренний контур		
158	1580029,42	8539901,86
159	1580024,45	8540001,46
160	1580014,52	8540100,68
161	1579999,66	8540199,29
162	1579979,90	8540297,04
163	1579955,29	8540393,68
164	1579925,90	8540488,97
165	1579891,79	8540582,68
166	1579853,05	8540674,57
167	1579809,78	8540764,42
168	1579762,09	8540852,00
169	1579710,09	8540937,09
170	1579653,92	8541019,48
171	1579593,70	8541098,98
172	1579529,60	8541175,37
173	1579461,77	8541248,47
174	1579390,39	8541318,10
175	1579315,62	8541384,09
176	1579237,65	8541446,26
177	1579156,68	8541504,47
178	1579072,91	8541558,58
179	1578986,55	8541608,44
180	1578897,81	8541653,93
181	1578806,91	8541694,95
182	1578714,08	8541731,38
183	1578619,55	8541763,14
184	1578523,56	8541790,15

Обозначение характерных точек границ	Координаты МСК-14, зона 8	
	X	Y
185	1578426,33	8541812,34
186	1578328,13	8541829,66
187	1578229,18	8541842,06
188	1578129,73	8541849,51
189	1578030,04	8541852,00
190	1577930,35	8541849,51
191	1577830,91	8541842,06
192	1577731,96	8541829,66
193	1577633,75	8541812,34
194	1577536,53	8541790,15
195	1577440,53	8541763,14
196	1577346,00	8541731,38
197	1577253,17	8541694,95
198	1577162,27	8541653,93
199	1577073,53	8541608,44
200	1576987,17	8541558,58
201	1576903,40	8541504,47
202	1576822,43	8541446,26
203	1576744,47	8541384,09
204	1576669,70	8541318,10
205	1576598,31	8541248,47
206	1576530,48	8541175,37
207	1576466,38	8541098,98
208	1576406,16	8541019,48
209	1576349,99	8540937,09
210	1576297,99	8540852,00
211	1576250,30	8540764,42
212	1576207,03	8540674,57
213	1576168,29	8540582,68
214	1576134,19	8540488,97
215	1576104,79	8540393,68
216	1576080,19	8540297,04
217	1576060,43	8540199,29
218	1576045,56	8540100,68
219	1576035,63	8540001,46
220	1576030,66	8539901,86
221	1576030,66	8539802,14
222	1576035,63	8539702,54
223	1576045,56	8539603,31
224	1576060,43	8539504,70
225	1576080,19	8539406,96

Обозначение характерных точек границ	Координаты МСК-14, зона 8	
	X	Y
226	1576104,79	8539310,32
227	1576134,19	8539215,02
228	1576168,29	8539121,31
229	1576207,03	8539029,42
230	1576250,30	8538939,58
231	1576297,99	8538852,00
232	1576349,99	8538766,90
233	1576406,16	8538684,51
234	1576466,38	8538605,02
235	1576530,48	8538528,63
236	1576598,31	8538455,52
237	1576669,70	8538385,89
238	1576744,47	8538319,91
239	1576822,43	8538257,73
240	1576903,40	8538199,52
241	1576987,17	8538145,42
242	1577073,53	8538095,55
243	1577162,27	8538050,06
244	1577253,17	8538009,04
245	1577346,00	8537972,61
246	1577440,53	8537940,85
247	1577536,53	8537913,84
248	1577633,75	8537891,65
249	1577731,96	8537874,34
250	1577830,91	8537861,94
251	1577930,35	8537854,48
252	1578030,04	8537852,00
253	1578129,73	8537854,48
254	1578229,18	8537861,94
255	1578328,13	8537874,34
256	1578426,33	8537891,65
257	1578523,56	8537913,84
258	1578619,55	8537940,85
259	1578714,08	8537972,61
260	1578806,91	8538009,04
261	1578897,81	8538050,06
262	1578986,55	8538095,55
263	1579072,91	8538145,42
264	1579156,68	8538199,52
265	1579237,65	8538257,73
266	1579315,62	8538319,91

Обозначение характерных точек границ	Координаты МСК-14, зона 8	
	X	Y
267	1579390,39	8538385,89
268	1579461,77	8538455,52
269	1579529,60	8538528,63
270	1579593,70	8538605,02
271	1579653,92	8538684,51
272	1579710,09	8538766,90
273	1579762,09	8538852,00
274	1579809,78	8538939,58
275	1579853,05	8539029,42
276	1579891,79	8539121,31
277	1579925,90	8539215,02
278	1579955,29	8539310,32
279	1579979,90	8539406,96
280	1579999,66	8539504,70
281	1580014,52	8539603,31
282	1580024,45	8539702,54
283	1580029,42	8539802,14
158	1580029,42	8539901,86
Сектор С1.7 Набс 70,67 м		
1	1581028,37	8539751,75
2	1581030,04	8539852,00
3	1581028,37	8539952,24
4	1581023,34	8540052,37
5	1581014,97	8540152,28
6	1581003,27	8540251,86
7	1580988,25	8540350,99
8	1580969,93	8540449,55
9	1580948,32	8540547,46
10	1580923,45	8540644,58
11	1580895,35	8540740,82
12	1580864,05	8540836,07
13	1580829,58	8540930,22
14	1580791,99	8541023,16
15	1580751,31	8541114,80
16	1580707,60	8541205,03
17	1580660,89	8541293,74
18	1580611,25	8541380,85
19	1580558,72	8541466,24
20	1580503,37	8541549,84
21	1580445,25	8541631,54

Обозначение характерных точек границ	Координаты МСК-14, зона 8	
	X	Y
22	1580384,44	8541711,25
23	1580321,00	8541788,88
24	1580255,00	8541864,35
25	1580186,51	8541937,57
26	1580115,62	8542008,47
27	1580042,40	8542076,95
28	1579966,92	8542142,95
29	1579889,29	8542206,40
30	1579809,58	8542267,21
31	1579727,88	8542325,32
32	1579644,29	8542380,67
33	1579558,89	8542433,20
34	1579471,79	8542482,85
35	1579383,07	8542529,55
36	1579292,85	8542573,27
37	1579201,21	8542613,95
38	1579108,26	8542651,54
39	1579014,12	8542686,00
40	1578918,87	8542717,30
41	1578822,63	8542745,40
42	1578725,50	8542770,27
43	1578627,60	8542791,88
44	1578529,03	8542810,21
45	1578429,90	8542825,23
46	1578330,33	8542836,93
47	1578230,42	8542845,30
48	1578130,29	8542850,32
49	1578030,04	8542852,00
50	1577929,80	8542850,32
51	1577829,66	8542845,30
52	1577729,75	8542836,93
53	1577630,18	8542825,23
54	1577531,05	8542810,21
55	1577432,48	8542791,88
56	1577334,58	8542770,27
57	1577237,45	8542745,40
58	1577141,21	8542717,30
59	1577045,97	8542686,00
60	1576951,82	8542651,54
61	1576858,87	8542613,95
62	1576767,24	8542573,27

Обозначение характерных точек границ	Координаты МСК-14, зона 8	
	X	Y
63	1576677,01	8542529,55
64	1576588,30	8542482,85
65	1576501,19	8542433,20
66	1576415,79	8542380,67
67	1576332,20	8542325,32
68	1576250,50	8542267,21
69	1576170,79	8542206,40
70	1576093,16	8542142,95
71	1576017,69	8542076,95
72	1575944,46	8542008,47
73	1575873,57	8541937,57
74	1575805,08	8541864,35
75	1575739,08	8541788,88
76	1575675,64	8541711,25
77	1575614,83	8541631,54
78	1575556,72	8541549,84
79	1575501,36	8541466,24
80	1575448,84	8541380,85
81	1575399,19	8541293,74
82	1575352,48	8541205,03
83	1575308,77	8541114,80
84	1575268,09	8541023,16
85	1575230,50	8540930,22
86	1575196,03	8540836,07
87	1575164,73	8540740,82
88	1575136,63	8540644,58
89	1575111,77	8540547,46
90	1575090,16	8540449,55
91	1575071,83	8540350,99
92	1575056,81	8540251,86
93	1575045,11	8540152,28
94	1575036,74	8540052,37
95	1575031,72	8539952,24
96	1575030,04	8539852,00
97	1575031,72	8539751,75
98	1575036,74	8539651,62
99	1575045,11	8539551,71
100	1575056,81	8539452,14
101	1575071,83	8539353,01
102	1575090,16	8539254,44
103	1575111,77	8539156,54

Обозначение характерных точек границ	Координаты МСК-14, зона 8	
	X	Y
104	1575136,63	8539059,41
105	1575164,73	8538963,17
106	1575196,03	8538867,92
107	1575230,50	8538773,77
108	1575268,09	8538680,83
109	1575308,77	8538589,19
110	1575352,48	8538498,97
111	1575399,19	8538410,25
112	1575448,84	8538323,15
113	1575501,36	8538237,75
114	1575556,72	8538154,16
115	1575614,83	8538072,46
116	1575675,64	8537992,75
117	1575739,08	8537915,11
118	1575805,08	8537839,64
119	1575873,57	8537766,42
120	1575944,46	8537695,53
121	1576017,69	8537627,04
122	1576093,16	8537561,04
123	1576170,79	8537497,60
124	1576250,50	8537436,79
125	1576332,20	8537378,67
126	1576415,79	8537323,32
127	1576501,19	8537270,79
128	1576588,30	8537221,15
129	1576677,01	8537174,44
130	1576767,24	8537130,72
131	1576858,87	8537090,05
132	1576951,82	8537052,46
133	1577045,97	8537017,99
134	1577141,21	8536986,69
135	1577237,45	8536958,59
136	1577334,58	8536933,72
137	1577432,48	8536912,11
138	1577531,05	8536893,79
139	1577630,18	8536878,76
140	1577729,75	8536867,06
141	1577829,66	8536858,70
142	1577929,80	8536853,67
143	1578030,04	8536852,00
144	1578130,29	8536853,67

Обозначение характерных точек границ	Координаты МСК-14, зона 8	
	X	Y
145	1578230,42	8536858,70
146	1578330,33	8536867,06
147	1578429,90	8536878,76
148	1578529,03	8536893,79
149	1578627,60	8536912,11
150	1578725,50	8536933,72
151	1578822,63	8536958,59
152	1578918,87	8536986,69
153	1579014,12	8537017,99
154	1579108,26	8537052,46
155	1579201,21	8537090,05
156	1579292,85	8537130,72
157	1579383,07	8537174,44
158	1579471,79	8537221,15
159	1579558,89	8537270,79
160	1579644,29	8537323,32
161	1579727,88	8537378,67
162	1579809,58	8537436,79
163	1579889,29	8537497,60
164	1579966,92	8537561,04
165	1580042,40	8537627,04
166	1580115,62	8537695,53
167	1580186,51	8537766,42
168	1580255,00	8537839,64
169	1580321,00	8537915,11
170	1580384,44	8537992,75
171	1580445,25	8538072,46
172	1580503,37	8538154,16
173	1580558,72	8538237,75
174	1580611,25	8538323,15
175	1580660,89	8538410,25
176	1580707,60	8538498,97
177	1580751,31	8538589,19
178	1580791,99	8538680,83
179	1580829,58	8538773,77
180	1580864,05	8538867,92
181	1580895,35	8538963,17
182	1580923,45	8539059,41
183	1580948,32	8539156,54
184	1580969,93	8539254,44
185	1580988,25	8539353,01

Обозначение характерных точек границ	Координаты МСК-14, зона 8	
	X	Y
186	1581003,27	8539452,14
187	1581014,97	8539551,71
188	1581023,34	8539651,62
Внутренний контур		
189	1580528,91	8539776,97
190	1580523,91	8539677,05
191	1580514,92	8539577,41
192	1580501,94	8539478,21
193	1580485,01	8539379,61
194	1580464,14	8539281,77
195	1580439,38	8539184,84
196	1580410,75	8539088,98
197	1580378,32	8538994,34
198	1580342,13	8538901,07
199	1580302,23	8538809,32
200	1580258,69	8538719,25
201	1580211,59	8538630,99
202	1580160,99	8538544,68
203	1580106,98	8538460,47
204	1580049,64	8538378,49
205	1579989,07	8538298,87
206	1579925,36	8538221,73
207	1579858,61	8538147,20
208	1579788,94	8538075,41
209	1579716,45	8538006,46
210	1579641,26	8537940,46
211	1579563,49	8537877,53
212	1579483,27	8537817,76
213	1579400,72	8537761,24
214	1579315,97	8537708,08
215	1579229,16	8537658,34
216	1579140,43	8537612,12
217	1579049,93	8537569,49
218	1578957,79	8537530,51
219	1578864,17	8537495,25
220	1578769,20	8537463,77
221	1578673,06	8537436,11
222	1578575,89	8537412,31
223	1578477,84	8537392,43
224	1578379,07	8537376,48

Обозначение характерных точек границ	Координаты МСК-14, зона 8	
	X	Y
225	1578279,75	8537364,50
226	1578180,03	8537356,50
227	1578080,06	8537352,50
228	1577980,02	8537352,50
229	1577880,06	8537356,50
230	1577780,33	8537364,50
231	1577681,01	8537376,48
232	1577582,24	8537392,43
233	1577484,19	8537412,31
234	1577387,02	8537436,11
235	1577290,88	8537463,77
236	1577195,92	8537495,25
237	1577102,29	8537530,51
238	1577010,15	8537569,49
239	1576919,65	8537612,12
240	1576830,92	8537658,34
241	1576744,11	8537708,08
242	1576659,37	8537761,24
243	1576576,81	8537817,76
244	1576496,59	8537877,53
245	1576418,82	8537940,46
246	1576343,63	8538006,46
247	1576271,14	8538075,41
248	1576201,47	8538147,20
249	1576134,72	8538221,73
250	1576071,01	8538298,87
251	1576010,44	8538378,49
252	1575953,11	8538460,47
253	1575899,09	8538544,68
254	1575848,50	8538630,99
255	1575801,39	8538719,25
256	1575757,85	8538809,32
257	1575717,96	8538901,07
258	1575681,76	8538994,34
259	1575649,33	8539088,98
260	1575620,71	8539184,84
261	1575595,94	8539281,77
262	1575575,08	8539379,61
263	1575558,14	8539478,21
264	1575545,17	8539577,41
265	1575536,17	8539677,05

Обозначение характерных точек границ	Координаты МСК-14, зона 8	
	Х	У
266	1575531,17	8539776,97
267	1575530,17	8539877,01
268	1575533,17	8539977,01
269	1575540,17	8540076,81
270	1575551,16	8540176,25
271	1575566,12	8540275,17
272	1575585,02	8540373,41
273	1575607,84	8540470,81
274	1575634,54	8540567,23
275	1575665,07	8540662,50
276	1575699,39	8540756,47
277	1575737,45	8540849,00
278	1575779,17	8540939,92
279	1575824,50	8541029,11
280	1575873,36	8541116,41
281	1575925,68	8541201,69
282	1575981,36	8541284,80
283	1576040,33	8541365,62
284	1576102,48	8541444,01
285	1576167,72	8541519,86
286	1576235,94	8541593,04
287	1576307,04	8541663,42
288	1576380,89	8541730,91
289	1576457,39	8541795,39
290	1576536,40	8541856,75
291	1576617,81	8541914,91
292	1576701,47	8541969,76
293	1576787,27	8542021,22
294	1576875,05	8542069,20
295	1576964,69	8542113,64
296	1577056,03	8542154,45
297	1577148,93	8542191,58
298	1577243,24	8542224,96
299	1577338,81	8542254,54
300	1577435,49	8542280,27
301	1577533,12	8542302,11
302	1577631,55	8542320,03
303	1577730,61	8542334,00
304	1577830,15	8542343,99
305	1577930,02	8542350,00
306	1578030,04	8542352,00

Обозначение характерных точек границ	Координаты МСК-14, зона 8	
	Х	У
307	1578130,07	8542350,00
308	1578229,93	8542343,99
309	1578329,47	8542334,00
310	1578428,54	8542320,03
311	1578526,96	8542302,11
312	1578624,59	8542280,27
313	1578721,27	8542254,54
314	1578816,84	8542224,96
315	1578911,15	8542191,58
316	1579004,05	8542154,45
317	1579095,39	8542113,64
318	1579185,03	8542069,20
319	1579272,81	8542021,22
320	1579358,61	8541969,76
321	1579442,28	8541914,91
322	1579523,68	8541856,75
323	1579602,69	8541795,39
324	1579679,19	8541730,91
325	1579753,04	8541663,42
326	1579824,14	8541593,04
327	1579892,36	8541519,86
328	1579957,60	8541444,01
329	1580019,75	8541365,62
330	1580078,72	8541284,80
331	1580134,40	8541201,69
332	1580186,72	8541116,41
333	1580235,58	8541029,11
334	1580280,91	8540939,92
335	1580322,64	8540849,00
336	1580360,69	8540756,47
337	1580395,01	8540662,50
338	1580425,55	8540567,23
339	1580452,24	8540470,81
340	1580475,06	8540373,41
341	1580493,97	8540275,17
342	1580508,92	8540176,25
343	1580519,91	8540076,81
344	1580526,91	8539977,01
345	1580529,92	8539877,01
189	1580528,91	8539776,97

Обозначение характерных точек границ	Координаты МСК-14, зона 8	
	X	Y
Средства авиационной радиосвязи ОВЧ-диапазона на контрольном диспетчерском пункте (далее – ОВЧ КДП)		
Сектор С2.1 Набс 30,00 м		
1	1578401,44	8539811,85
2	1578401,44	8539861,40
3	1578393,28	8539910,27
4	1578377,19	8539957,14
5	1578353,61	8540000,71
6	1578323,18	8540039,81
7	1578286,73	8540073,37
8	1578245,25	8540100,47
9	1578199,87	8540120,37
10	1578151,84	8540132,54
11	1578102,46	8540136,63
12	1578053,08	8540132,54
13	1578005,05	8540120,37
14	1577959,68	8540100,47
15	1577918,20	8540073,37
16	1577881,74	8540039,81
17	1577851,31	8540000,71
18	1577827,73	8539957,14
19	1577811,64	8539910,27
20	1577803,49	8539861,40
21	1577803,49	8539811,85
22	1577811,64	8539762,98
23	1577827,73	8539716,12
24	1577851,31	8539672,54
25	1577881,74	8539633,44
26	1577918,20	8539599,89
27	1577959,68	8539572,79
28	1578005,05	8539552,88
29	1578053,08	8539540,72
30	1578102,46	8539536,63
31	1578151,84	8539540,72
32	1578199,87	8539552,88
33	1578245,25	8539572,79
34	1578286,73	8539599,89
35	1578323,18	8539633,44

Обозначение характерных точек границ	Координаты МСК-14, зона 8	
	X	Y
36	1578353,61	8539672,54
37	1578377,19	8539716,12
38	1578393,28	8539762,98
1	1578401,44	8539811,85
Сектор С2.2 Набс 27,30 м		
1	1578592,85	8539934,17
2	1578602,46	8539836,63
3	1578592,85	8539739,08
4	1578564,40	8539645,29
5	1578518,20	8539558,84
6	1578456,02	8539483,07
7	1578380,25	8539420,89
8	1578293,80	8539374,69
9	1578200,01	8539346,24
10	1578102,46	8539336,63
11	1578004,92	8539346,24
12	1577911,12	8539374,69
13	1577824,68	8539420,89
14	1577748,91	8539483,07
15	1577686,73	8539558,84
16	1577640,52	8539645,29
17	1577612,07	8539739,08
18	1577602,46	8539836,63
19	1577612,07	8539934,17
20	1577640,52	8540027,97
21	1577686,73	8540114,41
22	1577748,91	8540190,18
23	1577824,68	8540252,36
24	1577911,12	8540298,57
25	1578004,92	8540327,02
26	1578102,46	8540336,63
27	1578200,01	8540327,02
28	1578293,80	8540298,57
29	1578380,25	8540252,36
30	1578456,02	8540190,18
31	1578518,20	8540114,41
32	1578564,40	8540027,97
1	1578592,85	8539934,17
Внутренний контур		
33	1578401,44	8539811,85

Обозначение характерных точек границ	Координаты МСК-14, зона 8	
	X	Y
34	1578401,44	8539861,40
35	1578393,28	8539910,27
36	1578377,19	8539957,14
37	1578353,61	8540000,71
38	1578323,18	8540039,81
39	1578286,73	8540073,37
40	1578245,25	8540100,47
41	1578199,87	8540120,37
42	1578151,84	8540132,54
43	1578102,46	8540136,63
44	1578053,08	8540132,54
45	1578005,05	8540120,37
46	1577959,68	8540100,47
47	1577918,20	8540073,37
48	1577881,74	8540039,81
49	1577851,31	8540000,71
50	1577827,73	8539957,14
51	1577811,64	8539910,27
52	1577803,49	8539861,40
53	1577803,49	8539811,85
54	1577811,64	8539762,98
55	1577827,73	8539716,12
56	1577851,31	8539672,54
57	1577881,74	8539633,44
58	1577918,20	8539599,89
59	1577959,68	8539572,79
60	1578005,05	8539552,88
61	1578053,08	8539540,72
62	1578102,46	8539536,63
63	1578151,84	8539540,72
64	1578199,87	8539552,88
65	1578245,25	8539572,79
66	1578286,73	8539599,89
67	1578323,18	8539633,44
68	1578353,61	8539672,54
69	1578377,19	8539716,12
70	1578393,28	8539762,98
33	1578401,44	8539811,85
Сектор С2.3 Набс 36,00 м		
1	1579102,15	8539811,70

Обозначение характерных точек границ	Координаты МСК-14, зона 8	
	X	Y
2	1579099,67	8539911,36
3	1579087,27	8540010,28
4	1579065,09	8540107,47
5	1579033,34	8540201,97
6	1578992,33	8540292,84
7	1578942,49	8540379,17
8	1578884,29	8540460,12
9	1578818,33	8540534,86
10	1578745,25	8540602,67
11	1578665,78	8540662,87
12	1578580,72	8540714,85
13	1578490,90	8540758,10
14	1578397,22	8540792,20
15	1578300,61	8540816,80
16	1578202,03	8540831,66
17	1578102,46	8540836,63
18	1578002,89	8540831,66
19	1577904,32	8540816,80
20	1577807,71	8540792,20
21	1577714,03	8540758,10
22	1577624,21	8540714,85
23	1577539,14	8540662,87
24	1577459,67	8540602,67
25	1577386,60	8540534,86
26	1577320,63	8540460,12
27	1577262,44	8540379,17
28	1577212,59	8540292,84
29	1577171,59	8540201,97
30	1577139,84	8540107,47
31	1577117,65	8540010,28
32	1577105,26	8539911,36
33	1577102,77	8539811,70
34	1577110,22	8539712,28
35	1577127,53	8539614,11
36	1577154,53	8539518,14
37	1577190,96	8539425,34
38	1577236,44	8539336,63
39	1577290,52	8539252,88
40	1577352,68	8539174,94
41	1577422,29	8539103,58
42	1577498,66	8539039,50

Обозначение характерных точек границ	Координаты МСК-14, зона 8	
	X	Y
43	1577581,03	8538983,34
44	1577668,58	8538935,66
45	1577760,44	8538896,94
46	1577855,70	8538867,55
47	1577953,42	8538847,80
48	1578052,62	8538837,87
49	1578152,31	8538837,87
50	1578251,50	8538847,80
51	1578349,22	8538867,55
52	1578444,48	8538896,94
53	1578536,35	8538935,66
54	1578623,90	8538983,34
55	1578706,27	8539039,50
56	1578782,63	8539103,58
57	1578852,24	8539174,94
58	1578914,40	8539252,88
59	1578968,49	8539336,63
60	1579013,97	8539425,34
61	1579050,39	8539518,14
62	1579077,39	8539614,11
63	1579094,70	8539712,28
1	1579102,15	8539811,70
Внутренний контур		
64	1578592,85	8539934,17
65	1578602,46	8539836,63
66	1578592,85	8539739,08
67	1578564,40	8539645,29
68	1578518,20	8539558,84
69	1578456,02	8539483,07
70	1578380,25	8539420,89
71	1578293,80	8539374,69
72	1578200,01	8539346,24
73	1578102,46	8539336,63
74	1578004,92	8539346,24
75	1577911,12	8539374,69
76	1577824,68	8539420,89
77	1577748,91	8539483,07
78	1577686,73	8539558,84
79	1577640,52	8539645,29
80	1577612,07	8539739,08
81	1577602,46	8539836,63

Обозначение характерных точек границ	Координаты МСК-14, зона 8	
	X	Y
82	1577612,07	8539934,17
83	1577640,52	8540027,97
84	1577686,73	8540114,41
85	1577748,91	8540190,18
86	1577824,68	8540252,36
87	1577911,12	8540298,57
88	1578004,92	8540327,02
89	1578102,46	8540336,63
90	1578200,01	8540327,02
91	1578293,80	8540298,57
92	1578380,25	8540252,36
93	1578456,02	8540190,18
94	1578518,20	8540114,41
95	1578564,40	8540027,97
64	1578592,85	8539934,17
Сектор С2.4		
Набс 44,70 м		
1	1579601,62	8539886,75
2	1579601,62	8539786,51
3	1579594,93	8539686,48
4	1579581,57	8539587,13
5	1579561,60	8539488,90
6	1579535,12	8539392,21
7	1579502,23	8539297,52
8	1579463,10	8539205,23
9	1579417,89	8539115,76
10	1579366,80	8539029,50
11	1579310,07	8538946,86
12	1579247,94	8538868,19
13	1579180,70	8538793,84
14	1579108,64	8538724,15
15	1579032,09	8538659,43
16	1578951,38	8538599,97
17	1578866,89	8538546,03
18	1578778,98	8538497,85
19	1578688,05	8538455,65
20	1578594,50	8538419,62
21	1578498,76	8538389,92
22	1578401,24	8538366,69
23	1578302,39	8538350,01
24	1578202,65	8538339,98

Обозначение характерных точек границ	Координаты МСК-14, зона 8	
	X	Y
25	1578102,46	8538336,63
26	1578002,27	8538339,98
27	1577902,53	8538350,01
28	1577803,68	8538366,69
29	1577706,17	8538389,92
30	1577610,42	8538419,62
31	1577516,88	8538455,65
32	1577425,95	8538497,85
33	1577338,04	8538546,03
34	1577253,54	8538599,97
35	1577172,84	8538659,43
36	1577096,28	8538724,15
37	1577024,23	8538793,84
38	1576956,98	8538868,19
39	1576894,86	8538946,86
40	1576838,12	8539029,50
41	1576787,04	8539115,76
42	1576741,83	8539205,23
43	1576702,69	8539297,52
44	1576669,81	8539392,21
45	1576643,32	8539488,90
46	1576623,36	8539587,13
47	1576610,00	8539686,48
48	1576603,30	8539786,51
49	1576603,30	8539886,75
50	1576610,00	8539986,77
51	1576623,36	8540086,12
52	1576643,32	8540184,36
53	1576669,81	8540281,04
54	1576702,69	8540375,74
55	1576741,83	8540468,03
56	1576787,04	8540557,50
57	1576838,12	8540643,75
58	1576894,86	8540726,40
59	1576956,98	8540805,07
60	1577024,23	8540879,42
61	1577096,28	8540949,11
62	1577172,84	8541013,83
63	1577253,54	8541073,29
64	1577338,04	8541127,23
65	1577425,95	8541175,41

Обозначение характерных точек границ	Координаты МСК-14, зона 8	
	X	Y
66	1577516,88	8541217,60
67	1577610,42	8541253,63
68	1577706,17	8541283,33
69	1577803,68	8541306,57
70	1577902,53	8541323,24
71	1578002,27	8541333,28
72	1578102,46	8541336,63
73	1578202,65	8541333,28
74	1578302,39	8541323,24
75	1578401,24	8541306,57
76	1578498,76	8541283,33
77	1578594,50	8541253,63
78	1578688,05	8541217,60
79	1578778,98	8541175,41
80	1578866,89	8541127,23
81	1578951,38	8541073,29
82	1579032,09	8541013,83
83	1579108,64	8540949,11
84	1579180,70	8540879,42
85	1579247,94	8540805,07
86	1579310,07	8540726,40
87	1579366,80	8540643,75
88	1579417,89	8540557,50
89	1579463,10	8540468,03
90	1579502,23	8540375,74
91	1579535,12	8540281,04
92	1579561,60	8540184,36
93	1579581,57	8540086,12
94	1579594,93	8539986,77
1	1579601,62	8539886,75
Внутренний контур		
95	1579102,15	8539811,70
96	1579099,67	8539911,36
97	1579087,27	8540010,28
98	1579065,09	8540107,47
99	1579033,34	8540201,97
100	1578992,33	8540292,84
101	1578942,49	8540379,17
102	1578884,29	8540460,12
103	1578818,33	8540534,86
104	1578745,25	8540602,67

Обозначение характерных точек границ	Координаты МСК-14, зона 8	
	X	Y
105	1578665,78	8540662,87
106	1578580,72	8540714,85
107	1578490,90	8540758,10
108	1578397,22	8540792,20
109	1578300,61	8540816,80
110	1578202,03	8540831,66
111	1578102,46	8540836,63
112	1578002,89	8540831,66
113	1577904,32	8540816,80
114	1577807,71	8540792,20
115	1577714,03	8540758,10
116	1577624,21	8540714,85
117	1577539,14	8540662,87
118	1577459,67	8540602,67
119	1577386,60	8540534,86
120	1577320,63	8540460,12
121	1577262,44	8540379,17
122	1577212,59	8540292,84
123	1577171,59	8540201,97
124	1577139,84	8540107,47
125	1577117,65	8540010,28
126	1577105,26	8539911,36
127	1577102,77	8539811,70
128	1577110,22	8539712,28
129	1577127,53	8539614,11
130	1577154,53	8539518,14
131	1577190,96	8539425,34
132	1577236,44	8539336,63
133	1577290,52	8539252,88
134	1577352,68	8539174,94
135	1577422,29	8539103,58
136	1577498,66	8539039,50
137	1577581,03	8538983,34
138	1577668,58	8538935,66
139	1577760,44	8538896,94
140	1577855,70	8538867,55
141	1577953,42	8538847,80
142	1578052,62	8538837,87
143	1578152,31	8538837,87
144	1578251,50	8538847,80
145	1578349,22	8538867,55

Обозначение характерных точек границ	Координаты МСК-14, зона 8	
	X	Y
146	1578444,48	8538896,94
147	1578536,35	8538935,66
148	1578623,90	8538983,34
149	1578706,27	8539039,50
150	1578782,63	8539103,58
151	1578852,24	8539174,94
152	1578914,40	8539252,88
153	1578968,49	8539336,63
154	1579013,97	8539425,34
155	1579050,39	8539518,14
156	1579077,39	8539614,11
157	1579094,70	8539712,28
95	1579102,15	8539811,70
Сектор С2.5 Набс 53,40 м		
1	1580102,30	8539861,76
2	1580098,52	8539962,21
3	1580089,68	8540062,34
4	1580075,83	8540161,90
5	1580057,00	8540260,64
6	1580033,23	8540358,31
7	1580004,58	8540454,66
8	1579971,12	8540549,45
9	1579932,94	8540642,44
10	1579890,14	8540733,39
11	1579842,83	8540822,08
12	1579791,12	8540908,28
13	1579735,14	8540991,77
14	1579675,04	8541072,35
15	1579610,96	8541149,80
16	1579543,08	8541223,93
17	1579471,56	8541294,57
18	1579396,57	8541361,51
19	1579318,32	8541424,61
20	1579237,00	8541483,69
21	1579152,81	8541538,62
22	1579065,97	8541589,24
23	1578976,69	8541635,44
24	1578885,21	8541677,09
25	1578791,75	8541714,10
26	1578696,55	8541746,36

Обозначение характерных точек границ	Координаты МСК-14, зона 8	
	X	Y
27	1578599,84	8541773,79
28	1578501,88	8541796,34
29	1578402,91	8541813,93
30	1578303,19	8541826,53
31	1578202,95	8541834,10
32	1578102,46	8541836,63
33	1578001,97	8541834,10
34	1577901,74	8541826,53
35	1577802,01	8541813,93
36	1577703,04	8541796,34
37	1577605,08	8541773,79
38	1577508,38	8541746,36
39	1577413,18	8541714,10
40	1577319,71	8541677,09
41	1577228,23	8541635,44
42	1577138,95	8541589,24
43	1577052,11	8541538,62
44	1576967,92	8541483,69
45	1576886,60	8541424,61
46	1576808,35	8541361,51
47	1576733,37	8541294,57
48	1576661,84	8541223,93
49	1576593,96	8541149,80
50	1576529,89	8541072,35
51	1576469,78	8540991,77
52	1576413,81	8540908,28
53	1576362,09	8540822,08
54	1576314,78	8540733,39
55	1576271,98	8540642,44
56	1576233,80	8540549,45
57	1576200,35	8540454,66
58	1576171,70	8540358,31
59	1576147,93	8540260,64
60	1576129,09	8540161,90
61	1576115,24	8540062,34
62	1576106,41	8539962,21
63	1576102,62	8539861,76
64	1576103,88	8539761,25
65	1576110,19	8539660,93
66	1576121,54	8539561,05
67	1576137,89	8539461,87

Обозначение характерных точек границ	Координаты МСК-14, зона 8	
	X	Y
68	1576159,20	8539363,63
69	1576185,42	8539266,59
70	1576216,48	8539170,99
71	1576252,31	8539077,07
72	1576292,81	8538985,07
73	1576337,88	8538895,22
74	1576387,41	8538807,75
75	1576441,27	8538722,88
76	1576499,33	8538640,82
77	1576561,44	8538561,78
78	1576627,44	8538485,96
79	1576697,16	8538413,56
80	1576770,44	8538344,75
81	1576847,08	8538279,70
82	1576926,89	8538218,59
83	1577009,67	8538161,57
84	1577095,22	8538108,78
85	1577183,30	8538060,36
86	1577273,71	8538016,42
87	1577366,21	8537977,08
88	1577460,57	8537942,43
89	1577556,56	8537912,57
90	1577653,92	8537887,57
91	1577752,42	8537867,50
92	1577851,80	8537852,40
93	1577951,81	8537842,31
94	1578052,20	8537837,26
95	1578152,72	8537837,26
96	1578253,12	8537842,31
97	1578353,13	8537852,40
98	1578452,51	8537867,50
99	1578551,00	8537887,57
100	1578648,37	8537912,57
101	1578744,35	8537942,43
102	1578838,71	8537977,08
103	1578931,21	8538016,42
104	1579021,62	8538060,36
105	1579109,71	8538108,78
106	1579195,25	8538161,57
107	1579278,03	8538218,59
108	1579357,84	8538279,70

Обозначение характерных точек границ	Координаты МСК-14, зона 8	
	X	Y
109	1579434,49	8538344,75
110	1579507,76	8538413,56
111	1579577,49	8538485,96
112	1579643,49	8538561,78
113	1579705,60	8538640,82
114	1579763,65	8538722,88
115	1579817,52	8538807,75
116	1579867,04	8538895,22
117	1579912,12	8538985,07
118	1579952,62	8539077,07
119	1579988,44	8539170,99
120	1580019,51	8539266,59
121	1580045,73	8539363,63
122	1580067,04	8539461,87
123	1580083,38	8539561,05
124	1580094,73	8539660,93
125	1580101,04	8539761,25
1	1580102,30	8539861,76
Внутренний контур		
126	1579601,62	8539886,75
127	1579601,62	8539786,51
128	1579594,93	8539686,48
129	1579581,57	8539587,13
130	1579561,60	8539488,90
131	1579535,12	8539392,21
132	1579502,23	8539297,52
133	1579463,10	8539205,23
134	1579417,89	8539115,76
135	1579366,80	8539029,50
136	1579310,07	8538946,86
137	1579247,94	8538868,19
138	1579180,70	8538793,84
139	1579108,64	8538724,15
140	1579032,09	8538659,43
141	1578951,38	8538599,97
142	1578866,89	8538546,03
143	1578778,98	8538497,85
144	1578688,05	8538455,65
145	1578594,50	8538419,62
146	1578498,76	8538389,92
147	1578401,24	8538366,69

Обозначение характерных точек границ	Координаты МСК-14, зона 8	
	X	Y
148	1578302,39	8538350,01
149	1578202,65	8538339,98
150	1578102,46	8538336,63
151	1578002,27	8538339,98
152	1577902,53	8538350,01
153	1577803,68	8538366,69
154	1577706,17	8538389,92
155	1577610,42	8538419,62
156	1577516,88	8538455,65
157	1577425,95	8538497,85
158	1577338,04	8538546,03
159	1577253,54	8538599,97
160	1577172,84	8538659,43
161	1577096,28	8538724,15
162	1577024,23	8538793,84
163	1576956,98	8538868,19
164	1576894,86	8538946,86
165	1576838,12	8539029,50
166	1576787,04	8539115,76
167	1576741,83	8539205,23
168	1576702,69	8539297,52
169	1576669,81	8539392,21
170	1576643,32	8539488,90
171	1576623,36	8539587,13
172	1576610,00	8539686,48
173	1576603,30	8539786,51
174	1576603,30	8539886,75
175	1576610,00	8539986,77
176	1576623,36	8540086,12
177	1576643,32	8540184,36
178	1576669,81	8540281,04
179	1576702,69	8540375,74
180	1576741,83	8540468,03
181	1576787,04	8540557,50
182	1576838,12	8540643,75
183	1576894,86	8540726,40
184	1576956,98	8540805,07
185	1577024,23	8540879,42
186	1577096,28	8540949,11
187	1577172,84	8541013,83
188	1577253,54	8541073,29

Обозначение характерных точек границ	Координаты МСК-14, зона 8	
	X	Y
189	1577338,04	8541127,23
190	1577425,95	8541175,41
191	1577516,88	8541217,60
192	1577610,42	8541253,63
193	1577706,17	8541283,33
194	1577803,68	8541306,57
195	1577902,53	8541323,24
196	1578002,27	8541333,28
197	1578102,46	8541336,63
198	1578202,65	8541333,28
199	1578302,39	8541323,24
200	1578401,24	8541306,57
201	1578498,76	8541283,33
202	1578594,50	8541253,63
203	1578688,05	8541217,60
204	1578778,98	8541175,41
205	1578866,89	8541127,23
206	1578951,38	8541073,29
207	1579032,09	8541013,83
208	1579108,64	8540949,11
209	1579180,70	8540879,42
210	1579247,94	8540805,07
211	1579310,07	8540726,40
212	1579366,80	8540643,75
213	1579417,89	8540557,50
214	1579463,10	8540468,03
215	1579502,23	8540375,74
216	1579535,12	8540281,04
217	1579561,60	8540184,36
218	1579581,57	8540086,12
219	1579594,93	8539986,77
126	1579601,62	8539886,75
Отдельная приводная радиостанция (далее – ОПРС)		
Сектор С3.1 Набс от уровня земли		
1	1578493,81	8539939,47
2	1578454,14	8540029,91
3	1578387,26	8540102,57
4	1578300,40	8540149,57
5	1578202,99	8540165,83

Обозначение характерных точек границ	Координаты МСК-14, зона 8	
	X	Y
6	1578105,58	8540149,57
7	1578018,73	8540102,57
8	1577951,84	8540029,91
9	1577912,17	8539939,47
10	1577904,02	8539841,05
11	1577928,26	8539745,32
12	1577982,28	8539662,64
13	1578060,21	8539601,98
14	1578153,61	8539569,92
15	1578252,37	8539569,92
16	1578345,78	8539601,98
17	1578423,71	8539662,64
18	1578477,72	8539745,32
19	1578501,97	8539841,05
1	1578493,81	8539939,47
Внутренний контур		
20	1578302,99	8539865,83
21	1578289,60	8539815,83
22	1578252,99	8539779,22
23	1578202,99	8539765,83
24	1578152,99	8539779,22
25	1578116,39	8539815,83
26	1578102,99	8539865,83
27	1578116,39	8539915,83
28	1578152,99	8539952,43
29	1578202,99	8539965,83
30	1578252,99	8539952,43
31	1578289,60	8539915,83
20	1578302,99	8539865,83
Сектор С3.2 Набс 27,76 м		
1	1578302,99	8539865,83
2	1578289,60	8539815,83
3	1578252,99	8539779,22
4	1578202,99	8539765,83
5	1578152,99	8539779,22
6	1578116,39	8539815,83
7	1578102,99	8539865,83
8	1578116,39	8539915,83
9	1578152,99	8539952,43
10	1578202,99	8539965,83

Обозначение характерных точек границ	Координаты МСК-14, зона 8	
	X	Y
11	1578252,99	8539952,43
12	1578289,60	8539915,83
1	1578302,99	8539865,83
Сектор С3.3 Набс 62,54 м		
1	1578697,23	8539941,54
2	1578671,87	8540039,48
3	1578627,32	8540130,31
4	1578565,39	8540210,31
5	1578488,63	8540276,21
6	1578400,17	8540325,30
7	1578303,64	8540355,59
8	1578202,99	8540365,83
9	1578102,34	8540355,59
10	1578005,82	8540325,30
11	1577917,36	8540276,21
12	1577840,60	8540210,31
13	1577778,67	8540130,31
14	1577734,12	8540039,48
15	1577708,76	8539941,54
16	1577703,63	8539840,50
17	1577718,95	8539740,50
18	1577754,09	8539645,63
19	1577807,61	8539559,77
20	1577877,31	8539486,45
21	1577960,34	8539428,65
22	1578053,31	8539388,76
23	1578152,41	8539368,39
24	1578253,58	8539368,39
25	1578352,67	8539388,76
26	1578445,64	8539428,65
27	1578528,68	8539486,45
28	1578598,38	8539559,77
29	1578651,90	8539645,63
30	1578687,03	8539740,50
31	1578702,35	8539840,50
1	1578697,23	8539941,54
Внутренний контур		
32	1578493,81	8539939,47
33	1578454,14	8540029,91
34	1578387,26	8540102,57

Обозначение характерных точек границ	Координаты МСК-14, зона 8	
	X	Y
35	1578300,40	8540149,57
36	1578202,99	8540165,83
37	1578105,58	8540149,57
38	1578018,73	8540102,57
39	1577951,84	8540029,91
40	1577912,17	8539939,47
41	1577904,02	8539841,05
42	1577928,26	8539745,32
43	1577982,28	8539662,64
44	1578060,21	8539601,98
45	1578153,61	8539569,92
46	1578252,37	8539569,92
47	1578345,78	8539601,98
48	1578423,71	8539662,64
49	1578477,72	8539745,32
50	1578501,97	8539841,05
32	1578493,81	8539939,47
Сектор С3.4 Набс 106,29 м		
1	1579201,71	8539815,18
2	1579191,46	8540017,25
3	1579140,75	8540213,13
4	1579051,64	8540394,79
5	1578927,79	8540554,79
6	1578774,26	8540686,59
7	1578597,35	8540784,78
8	1578404,29	8540845,35
9	1578202,99	8540865,83
10	1578001,69	8540845,35
11	1577808,64	8540784,78
12	1577631,72	8540686,59
13	1577478,20	8540554,79
14	1577354,35	8540394,79
15	1577265,24	8540213,13
16	1577214,52	8540017,25
17	1577204,28	8539815,18
18	1577234,92	8539615,17
19	1577305,19	8539425,43
20	1577412,22	8539253,72
21	1577551,62	8539107,07
22	1577717,69	8538991,48

Обозначение характерных точек границ	Координаты МСК-14, зона 8	
	X	Y
23	1577903,63	8538911,69
24	1578101,82	8538870,96
25	1578304,16	8538870,96
26	1578502,36	8538911,69
27	1578688,29	8538991,48
28	1578854,37	8539107,07
29	1578993,77	8539253,72
30	1579100,80	8539425,43
31	1579171,07	8539615,17
1	1579201,71	8539815,18
Внутренний контур		
32	1578697,23	8539941,54
33	1578671,87	8540039,48
34	1578627,32	8540130,31
35	1578565,39	8540210,31
36	1578488,63	8540276,21
37	1578400,17	8540325,30
38	1578303,64	8540355,59
39	1578202,99	8540365,83
40	1578102,34	8540355,59
41	1578005,82	8540325,30
42	1577917,36	8540276,21
43	1577840,60	8540210,31
44	1577778,67	8540130,31
45	1577734,12	8540039,48
46	1577708,76	8539941,54
47	1577703,63	8539840,50
48	1577718,95	8539740,50
49	1577754,09	8539645,63
50	1577807,61	8539559,77
51	1577877,31	8539486,45
52	1577960,34	8539428,65
53	1578053,31	8539388,76
54	1578152,41	8539368,39
55	1578253,58	8539368,39
56	1578352,67	8539388,76
57	1578445,64	8539428,65
58	1578528,68	8539486,45
59	1578598,38	8539559,77
60	1578651,90	8539645,63
61	1578687,03	8539740,50

Обозначение характерных точек границ	Координаты МСК-14, зона 8	
	X	Y
62	1578702,35	8539840,50
32	1578697,23	8539941,54
Сектор С4.1 Набс 30,08 м		
1	1578301,21	8539770,74
2	1578276,96	8539675,00
3	1578222,95	8539592,33
4	1578145,02	8539531,67
5	1578051,61	8539499,60
6	1577952,85	8539499,60
7	1577859,45	8539531,67
8	1577781,52	8539592,33
9	1577727,50	8539675,00
10	1577703,26	8539770,74
11	1577711,41	8539869,16
12	1577751,08	8539959,60
13	1577817,97	8540032,26
14	1577904,82	8540079,26
15	1578002,23	8540095,51
16	1578099,64	8540079,26
17	1578186,50	8540032,26
18	1578253,38	8539959,60
19	1578293,05	8539869,16
1	1578301,21	8539770,74
Сектор С4.2 Набс 28,11 м		
1	1578501,59	8539770,19
2	1578486,27	8539670,19
3	1578451,14	8539575,32
4	1578397,62	8539489,46
5	1578327,92	8539416,13
6	1578244,88	8539358,34
7	1578151,91	8539318,44
8	1578052,82	8539298,08
9	1577951,65	8539298,08
10	1577852,55	8539318,44
11	1577759,58	8539358,34
12	1577676,55	8539416,13
13	1577606,85	8539489,46
14	1577553,33	8539575,32
15	1577518,19	8539670,19

Обозначение характерных точек границ	Координаты МСК-14, зона 8	
	X	Y
16	1577502,87	8539770,19
17	1577508,00	8539871,23
18	1577533,36	8539969,17
19	1577577,91	8540060,00
20	1577639,84	8540140,00
21	1577716,60	8540205,89
22	1577805,06	8540254,99
23	1577901,58	8540285,28
24	1578002,23	8540295,51
25	1578102,88	8540285,28
26	1578199,41	8540254,99
27	1578287,87	8540205,89
28	1578364,63	8540140,00
29	1578426,56	8540060,00
30	1578471,11	8539969,17
31	1578496,47	8539871,23
1	1578501,59	8539770,19
Внутренний контур		
32	1578301,21	8539770,74
33	1578276,96	8539675,00
34	1578222,95	8539592,33
35	1578145,02	8539531,67
36	1578051,61	8539499,60
37	1577952,85	8539499,60
38	1577859,45	8539531,67
39	1577781,52	8539592,33
40	1577727,50	8539675,00
41	1577703,26	8539770,74
42	1577711,41	8539869,16
43	1577751,08	8539959,60
44	1577817,97	8540032,26
45	1577904,82	8540079,26
46	1578002,23	8540095,51
47	1578099,64	8540079,26
48	1578186,50	8540032,26
49	1578253,38	8539959,60
50	1578293,05	8539869,16
32	1578301,21	8539770,74
Сектор С4.3 Набс 36,81 м		
1	1578999,44	8539870,24

Обозначение характерных точек границ	Координаты МСК-14, зона 8	
	X	Y
2	1578987,04	8539969,16
3	1578964,86	8540066,35
4	1578933,11	8540160,85
5	1578892,10	8540251,72
6	1578842,26	8540338,06
7	1578784,06	8540419,00
8	1578718,10	8540493,75
9	1578645,02	8540561,56
10	1578565,55	8540621,75
11	1578480,49	8540673,73
12	1578390,67	8540716,99
13	1578296,99	8540751,09
14	1578200,38	8540775,69
15	1578101,80	8540790,54
16	1578002,23	8540795,51
17	1577902,67	8540790,54
18	1577804,09	8540775,69
19	1577707,48	8540751,09
20	1577613,80	8540716,99
21	1577523,98	8540673,73
22	1577438,91	8540621,75
23	1577359,45	8540561,56
24	1577286,37	8540493,75
25	1577220,40	8540419,00
26	1577162,21	8540338,06
27	1577112,36	8540251,72
28	1577071,36	8540160,85
29	1577039,61	8540066,35
30	1577017,43	8539969,16
31	1577005,03	8539870,24
32	1577002,54	8539770,58
33	1577009,99	8539671,17
34	1577027,31	8539572,99
35	1577054,31	8539477,03
36	1577090,73	8539384,23
37	1577136,21	8539295,51
38	1577190,29	8539211,77
39	1577252,45	8539133,83
40	1577322,06	8539062,46
41	1577398,43	8538998,38
42	1577480,80	8538942,22

Обозначение характерных точек границ	Координаты МСК-14, зона 8	
	X	Y
43	1577568,35	8538894,54
44	1577660,21	8538855,82
45	1577755,48	8538826,44
46	1577853,19	8538806,68
47	1577952,39	8538796,76
48	1578052,08	8538796,76
49	1578151,28	8538806,68
50	1578248,99	8538826,44
51	1578344,25	8538855,82
52	1578436,12	8538894,54
53	1578523,67	8538942,22
54	1578606,04	8538998,38
55	1578682,41	8539062,46
56	1578752,01	8539133,83
57	1578814,17	8539211,77
58	1578868,26	8539295,51
59	1578913,74	8539384,23
60	1578950,16	8539477,03
61	1578977,16	8539572,99
62	1578994,47	8539671,17
63	1579001,92	8539770,58
1	1578999,44	8539870,24
Внутренний контур		
64	1578501,59	8539770,19
65	1578486,27	8539670,19
66	1578451,14	8539575,32
67	1578397,62	8539489,46
68	1578327,92	8539416,13
69	1578244,88	8539358,34
70	1578151,91	8539318,44
71	1578052,82	8539298,08
72	1577951,65	8539298,08
73	1577852,55	8539318,44
74	1577759,58	8539358,34
75	1577676,55	8539416,13
76	1577606,85	8539489,46
77	1577553,33	8539575,32
78	1577518,19	8539670,19
79	1577502,87	8539770,19
80	1577508,00	8539871,23
81	1577533,36	8539969,17

Обозначение характерных точек границ	Координаты МСК-14, зона 8	
	X	Y
82	1577577,91	8540060,00
83	1577639,84	8540140,00
84	1577716,60	8540205,89
85	1577805,06	8540254,99
86	1577901,58	8540285,28
87	1578002,23	8540295,51
88	1578102,88	8540285,28
89	1578199,41	8540254,99
90	1578287,87	8540205,89
91	1578364,63	8540140,00
92	1578426,56	8540060,00
93	1578471,11	8539969,17
94	1578496,47	8539871,23
64	1578501,59	8539770,19
Сектор С4.4 Набс 45,51 м		
1	1579501,40	8539745,39
2	1579481,34	8539546,02
3	1579434,89	8539351,10
4	1579362,87	8539164,11
5	1579266,57	8538988,39
6	1579147,71	8538827,07
7	1579008,41	8538683,03
8	1578851,15	8538558,85
9	1578678,75	8538456,73
10	1578494,27	8538378,51
11	1578301,01	8538325,57
12	1578102,42	8538298,86
13	1577902,04	8538298,86
14	1577703,45	8538325,57
15	1577510,20	8538378,51
16	1577325,72	8538456,73
17	1577153,31	8538558,85
18	1576996,06	8538683,03
19	1576856,75	8538827,07
20	1576737,89	8538988,39
21	1576641,60	8539164,11
22	1576569,58	8539351,10
23	1576523,13	8539546,02
24	1576503,07	8539745,39
25	1576509,77	8539945,66

Обозначение характерных точек границ	Координаты МСК-14, зона 8	
	X	Y
26	1576543,10	8540143,24
27	1576602,46	8540334,62
28	1576686,81	8540516,39
29	1576794,63	8540685,28
30	1576924,00	8540838,30
31	1577072,61	8540972,71
32	1577237,81	8541086,12
33	1577416,65	8541176,49
34	1577605,94	8541242,22
35	1577802,30	8541282,13
36	1578002,23	8541295,51
37	1578202,16	8541282,13
38	1578398,53	8541242,22
39	1578587,82	8541176,49
40	1578766,66	8541086,12
41	1578931,86	8540972,71
42	1579080,47	8540838,30
43	1579209,84	8540685,28
44	1579317,66	8540516,39
45	1579402,00	8540334,62
46	1579461,37	8540143,24
47	1579494,70	8539945,66
1	1579501,40	8539745,39
Внутренний контур		
48	1578999,44	8539870,24
49	1578987,04	8539969,16
50	1578964,86	8540066,35
51	1578933,11	8540160,85
52	1578892,10	8540251,72
53	1578842,26	8540338,06
54	1578784,06	8540419,00
55	1578718,10	8540493,75
56	1578645,02	8540561,56
57	1578565,55	8540621,75
58	1578480,49	8540673,73
59	1578390,67	8540716,99
60	1578296,99	8540751,09
61	1578200,38	8540775,69
62	1578101,80	8540790,54
63	1578002,23	8540795,51
64	1577902,67	8540790,54

Обозначение характерных точек границ	Координаты МСК-14, зона 8	
	X	Y
65	1577804,09	8540775,69
66	1577707,48	8540751,09
67	1577613,80	8540716,99
68	1577523,98	8540673,73
69	1577438,91	8540621,75
70	1577359,45	8540561,56
71	1577286,37	8540493,75
72	1577220,40	8540419,00
73	1577162,21	8540338,06
74	1577112,36	8540251,72
75	1577071,36	8540160,85
76	1577039,61	8540066,35
77	1577017,43	8539969,16
78	1577005,03	8539870,24
79	1577002,54	8539770,58
80	1577009,99	8539671,17
81	1577027,31	8539572,99
82	1577054,31	8539477,03
83	1577090,73	8539384,23
84	1577136,21	8539295,51
85	1577190,29	8539211,77
86	1577252,45	8539133,83
87	1577322,06	8539062,46
88	1577398,43	8538998,38
89	1577480,80	8538942,22
90	1577568,35	8538894,54
91	1577660,21	8538855,82
92	1577755,48	8538826,44
93	1577853,19	8538806,68
94	1577952,39	8538796,76
95	1578052,08	8538796,76
96	1578151,28	8538806,68
97	1578248,99	8538826,44
98	1578344,25	8538855,82
99	1578436,12	8538894,54
100	1578523,67	8538942,22
101	1578606,04	8538998,38
102	1578682,41	8539062,46
103	1578752,01	8539133,83
104	1578814,17	8539211,77
105	1578868,26	8539295,51

Обозначение характерных точек границ	Координаты МСК-14, зона 8	
	Х	У
106	1578913,74	8539384,23
107	1578950,16	8539477,03
108	1578977,16	8539572,99
109	1578994,47	8539671,17
110	1579001,92	8539770,58
48	1578999,44	8539870,24
Сектор С4.5 Набс 54,21 м		
1	1579996,64	8539944,97
2	1580001,61	8539745,65
3	1579986,71	8539546,83
4	1579952,09	8539350,47
5	1579898,09	8539158,54
6	1579825,24	8538972,94
7	1579734,28	8538795,51
8	1579626,11	8538628,03
9	1579501,80	8538472,14
10	1579362,58	8538329,41
11	1579209,84	8538201,25
12	1579045,10	8538088,93
13	1578870,00	8537993,58
14	1578686,27	8537916,13
15	1578495,75	8537857,36
16	1578300,32	8537817,85
17	1578101,92	8537798,00
18	1577902,54	8537798,00
19	1577704,15	8537817,85
20	1577508,72	8537857,36
21	1577318,19	8537916,13
22	1577134,47	8537993,58
23	1576959,36	8538088,93
24	1576794,62	8538201,25
25	1576641,89	8538329,41
26	1576502,67	8538472,14
27	1576378,36	8538628,03
28	1576270,18	8538795,51
29	1576179,22	8538972,94
30	1576106,38	8539158,54
31	1576052,38	8539350,47
32	1576017,75	8539546,83
33	1576002,85	8539745,65

Обозначение характерных точек границ	Координаты МСК-14, зона 8	
	Х	У
34	1576007,83	8539944,97
35	1576032,62	8540142,81
36	1576076,98	8540337,19
37	1576140,49	8540526,20
38	1576222,49	8540707,93
39	1576322,18	8540880,61
40	1576438,57	8541042,49
41	1576570,50	8541191,99
42	1576716,66	8541327,60
43	1576875,59	8541447,99
44	1577045,73	8541551,96
45	1577225,36	8541638,47
46	1577412,72	8541706,66
47	1577605,94	8541755,86
48	1577803,10	8541785,57
49	1578002,23	8541795,51
50	1578201,37	8541785,57
51	1578398,53	8541755,86
52	1578591,74	8541706,66
53	1578779,10	8541638,47
54	1578958,74	8541551,96
55	1579128,87	8541447,99
56	1579287,81	8541327,60
57	1579433,97	8541191,99
58	1579565,90	8541042,49
59	1579682,28	8540880,61
60	1579781,98	8540707,93
61	1579863,98	8540526,20
62	1579927,48	8540337,19
63	1579971,85	8540142,81
1	1579996,64	8539944,97
Внутренний контур		
64	1579501,40	8539745,39
65	1579481,34	8539546,02
66	1579434,89	8539351,10
67	1579362,87	8539164,11
68	1579266,57	8538988,39
69	1579147,71	8538827,07
70	1579008,41	8538683,03
71	1578851,15	8538558,85
72	1578678,75	8538456,73

Обозначение характерных точек границ	Координаты МСК-14, зона 8	
	X	Y
73	1578494,27	8538378,51
74	1578301,01	8538325,57
75	1578102,42	8538298,86
76	1577902,04	8538298,86
77	1577703,45	8538325,57
78	1577510,20	8538378,51
79	1577325,72	8538456,73
80	1577153,31	8538558,85
81	1576996,06	8538683,03
82	1576856,75	8538827,07
83	1576737,89	8538988,39
84	1576641,60	8539164,11
85	1576569,58	8539351,10
86	1576523,13	8539546,02
87	1576503,07	8539745,39
88	1576509,77	8539945,66
89	1576543,10	8540143,24
90	1576602,46	8540334,62
91	1576686,81	8540516,39
92	1576794,63	8540685,28
93	1576924,00	8540838,30
94	1577072,61	8540972,71
95	1577237,81	8541086,12
96	1577416,65	8541176,49
97	1577605,94	8541242,22
98	1577802,30	8541282,13
99	1578002,23	8541295,51
100	1578202,16	8541282,13
101	1578398,53	8541242,22
102	1578587,82	8541176,49
103	1578766,66	8541086,12
104	1578931,86	8540972,71
105	1579080,47	8540838,30
106	1579209,84	8540685,28
107	1579317,66	8540516,39
108	1579402,00	8540334,62
109	1579461,37	8540143,24
110	1579494,70	8539945,66
64	1579501,40	8539745,39
Сектор С4.6 Набс 62,91 м		

Обозначение характерных точек границ	Координаты МСК-14, зона 8	
	X	Y
1	1580501,65	8539849,30
2	1580487,78	8540063,97
3	1580455,50	8540276,64
4	1580405,06	8540485,76
5	1580336,83	8540689,76
6	1580251,31	8540887,14
7	1580149,14	8541076,44
8	1580031,08	8541256,26
9	1579898,00	8541425,26
10	1579750,88	8541582,20
11	1579590,81	8541725,90
12	1579418,99	8541855,32
13	1579236,67	8541969,49
14	1579045,22	8542067,56
15	1578846,04	8542148,81
16	1578640,62	8542212,63
17	1578430,47	8542258,56
18	1578217,14	8542286,26
19	1578002,23	8542295,51
20	1577787,32	8542286,26
21	1577574,00	8542258,56
22	1577363,85	8542212,63
23	1577158,43	8542148,81
24	1576959,25	8542067,56
25	1576767,79	8541969,49
26	1576585,48	8541855,32
27	1576413,65	8541725,90
28	1576253,59	8541582,20
29	1576106,47	8541425,26
30	1575973,39	8541256,26
31	1575855,32	8541076,44
32	1575753,16	8540887,14
33	1575667,64	8540689,76
34	1575599,41	8540485,76
35	1575548,97	8540276,64
36	1575516,69	8540063,97
37	1575502,81	8539849,30
38	1575507,44	8539634,24
39	1575530,54	8539420,37
40	1575571,94	8539209,28
41	1575631,33	8539002,53

Обозначение характерных точек границ	Координаты МСК-14, зона 8	
	X	Y
42	1575708,27	8538801,66
43	1575802,20	8538608,14
44	1575912,42	8538423,41
45	1576038,11	8538248,83
46	1576178,34	8538085,71
47	1576332,07	8537935,25
48	1576498,17	8537798,56
49	1576675,41	8537676,66
50	1576862,47	8537570,44
51	1577057,96	8537480,70
52	1577260,45	8537408,10
53	1577468,43	8537353,17
54	1577680,36	8537316,32
55	1577894,68	8537297,83
56	1578109,79	8537297,83
57	1578324,10	8537316,32
58	1578536,04	8537353,17
59	1578744,02	8537408,10
60	1578946,50	8537480,70
61	1579142,00	8537570,44
62	1579329,06	8537676,66
63	1579506,29	8537798,56
64	1579672,39	8537935,25
65	1579826,13	8538085,71
66	1579966,36	8538248,83
67	1580092,05	8538423,41
68	1580202,26	8538608,14
69	1580296,19	8538801,66
70	1580373,14	8539002,53
71	1580432,53	8539209,28
72	1580473,93	8539420,37
73	1580497,03	8539634,24
1	1580501,65	8539849,30
Внутренний контур		
74	1579996,64	8539944,97
75	1580001,61	8539745,65
76	1579986,71	8539546,83
77	1579952,09	8539350,47
78	1579898,09	8539158,54
79	1579825,24	8538972,94
80	1579734,28	8538795,51

Обозначение характерных точек границ	Координаты МСК-14, зона 8	
	X	Y
81	1579626,11	8538628,03
82	1579501,80	8538472,14
83	1579362,58	8538329,41
84	1579209,84	8538201,25
85	1579045,10	8538088,93
86	1578870,00	8537993,58
87	1578686,27	8537916,13
88	1578495,75	8537857,36
89	1578300,32	8537817,85
90	1578101,92	8537798,00
91	1577902,54	8537798,00
92	1577704,15	8537817,85
93	1577508,72	8537857,36
94	1577318,19	8537916,13
95	1577134,47	8537993,58
96	1576959,36	8538088,93
97	1576794,62	8538201,25
98	1576641,89	8538329,41
99	1576502,67	8538472,14
100	1576378,36	8538628,03
101	1576270,18	8538795,51
102	1576179,22	8538972,94
103	1576106,38	8539158,54
104	1576052,38	8539350,47
105	1576017,75	8539546,83
106	1576002,85	8539745,65
107	1576007,83	8539944,97
108	1576032,62	8540142,81
109	1576076,98	8540337,19
110	1576140,49	8540526,20
111	1576222,49	8540707,93
112	1576322,18	8540880,61
113	1576438,57	8541042,49
114	1576570,50	8541191,99
115	1576716,66	8541327,60
116	1576875,59	8541447,99
117	1577045,73	8541551,96
118	1577225,36	8541638,47
119	1577412,72	8541706,66
120	1577605,94	8541755,86
121	1577803,10	8541785,57

Обозначение характерных точек границ	Координаты МСК-14, зона 8	
	X	Y
122	1578002,23	8541795,51
123	1578201,37	8541785,57
124	1578398,53	8541755,86
125	1578591,74	8541706,66
126	1578779,10	8541638,47
127	1578958,74	8541551,96
128	1579128,87	8541447,99
129	1579287,81	8541327,60
130	1579433,97	8541191,99
131	1579565,90	8541042,49
132	1579682,28	8540880,61
133	1579781,98	8540707,93
134	1579863,98	8540526,20
135	1579927,48	8540337,19
136	1579971,85	8540142,81
74	1579996,64	8539944,97
Сектор С4.7 Набс 71,61 м		
1	1580998,84	8539938,26
2	1581001,86	8539747,92
3	1580992,80	8539557,76
4	1580971,70	8539368,57
5	1580938,64	8539181,09
6	1580893,76	8538996,09
7	1580837,24	8538814,31
8	1580769,30	8538636,48
9	1580690,21	8538463,31
10	1580600,31	8538295,51
11	1580499,94	8538133,75
12	1580389,52	8537978,68
13	1580269,48	8537830,93
14	1580140,32	8537691,09
15	1580002,54	8537559,72
16	1579856,71	8537437,35
17	1579703,41	8537324,48
18	1579543,27	8537221,56
19	1579376,91	8537129,01
20	1579205,02	8537047,19
21	1579028,29	8536976,44
22	1578847,43	8536917,03
23	1578663,16	8536869,22

Обозначение характерных точек границ	Координаты МСК-14, зона 8	
	X	Y
24	1578476,24	8536833,20
25	1578287,40	8536809,10
26	1578097,42	8536797,02
27	1577907,05	8536797,02
28	1577717,06	8536809,10
29	1577528,23	8536833,20
30	1577341,30	8536869,22
31	1577157,04	8536917,03
32	1576976,17	8536976,44
33	1576799,44	8537047,19
34	1576627,55	8537129,01
35	1576461,20	8537221,56
36	1576301,05	8537324,48
37	1576147,76	8537437,35
38	1576001,93	8537559,72
39	1575864,15	8537691,09
40	1575734,98	8537830,93
41	1575614,95	8537978,68
42	1575504,52	8538133,75
43	1575404,16	8538295,51
44	1575314,25	8538463,31
45	1575235,17	8538636,48
46	1575167,23	8538814,31
47	1575110,71	8538996,09
48	1575065,83	8539181,09
49	1575032,77	8539368,57
50	1575011,67	8539557,76
51	1575002,61	8539747,92
52	1575005,63	8539938,26
53	1575020,72	8540128,03
54	1575047,81	8540316,46
55	1575086,80	8540502,79
56	1575137,53	8540686,27
57	1575199,79	8540866,17
58	1575273,34	8541041,76
59	1575357,87	8541212,33
60	1575453,06	8541377,19
61	1575558,51	8541535,68
62	1575673,79	8541687,17
63	1575798,46	8541831,04
64	1575932,00	8541966,72

Обозначение характерных точек границ	Координаты МСК-14, зона 8	
	X	Y
65	1576073,87	8542093,65
66	1576223,51	8542211,32
67	1576380,31	8542319,27
68	1576543,64	8542417,06
69	1576712,85	8542504,29
70	1576887,25	8542580,62
71	1577066,13	8542645,73
72	1577248,79	8542699,36
73	1577434,48	8542741,30
74	1577622,46	8542771,38
75	1577811,96	8542789,47
76	1578002,23	8542795,51
77	1578192,50	8542789,47
78	1578382,01	8542771,38
79	1578569,99	8542741,30
80	1578755,68	8542699,36
81	1578938,33	8542645,73
82	1579117,22	8542580,62
83	1579291,62	8542504,29
84	1579460,82	8542417,06
85	1579624,16	8542319,27
86	1579780,96	8542211,32
87	1579930,60	8542093,65
88	1580072,47	8541966,72
89	1580206,01	8541831,04
90	1580330,67	8541687,17
91	1580445,96	8541535,68
92	1580551,41	8541377,19
93	1580646,59	8541212,33
94	1580731,13	8541041,76
95	1580804,68	8540866,17
96	1580866,94	8540686,27
97	1580917,67	8540502,79
98	1580956,66	8540316,46
99	1580983,75	8540128,03
1	1580998,84	8539938,26
Внутренний контур		
100	1580501,65	8539849,30
101	1580487,78	8540063,97
102	1580455,50	8540276,64
103	1580405,06	8540485,76

Обозначение характерных точек границ	Координаты МСК-14, зона 8	
	X	Y
104	1580336,83	8540689,76
105	1580251,31	8540887,14
106	1580149,14	8541076,44
107	1580031,08	8541256,26
108	1579898,00	8541425,26
109	1579750,88	8541582,20
110	1579590,81	8541725,90
111	1579418,99	8541855,32
112	1579236,67	8541969,49
113	1579045,22	8542067,56
114	1578846,04	8542148,81
115	1578640,62	8542212,63
116	1578430,47	8542258,56
117	1578217,14	8542286,26
118	1578002,23	8542295,51
119	1577787,32	8542286,26
120	1577574,00	8542258,56
121	1577363,85	8542212,63
122	1577158,43	8542148,81
123	1576959,25	8542067,56
124	1576767,79	8541969,49
125	1576585,48	8541855,32
126	1576413,65	8541725,90
127	1576253,59	8541582,20
128	1576106,47	8541425,26
129	1575973,39	8541256,26
130	1575855,32	8541076,44
131	1575753,16	8540887,14
132	1575667,64	8540689,76
133	1575599,41	8540485,76
134	1575548,97	8540276,64
135	1575516,69	8540063,97
136	1575502,81	8539849,30
137	1575507,44	8539634,24
138	1575530,54	8539420,37
139	1575571,94	8539209,28
140	1575631,33	8539002,53
141	1575708,27	8538801,66
142	1575802,20	8538608,14
143	1575912,42	8538423,41
144	1576038,11	8538248,83

Обозначение характерных точек границ	Координаты МСК-14, зона 8	
	X	Y
145	1576178,34	8538085,71
146	1576332,07	8537935,25
147	1576498,17	8537798,56
148	1576675,41	8537676,66
149	1576862,47	8537570,44
150	1577057,96	8537480,70
151	1577260,45	8537408,10
152	1577468,43	8537353,17
153	1577680,36	8537316,32
154	1577894,68	8537297,83
155	1578109,79	8537297,83
156	1578324,10	8537316,32
157	1578536,04	8537353,17
158	1578744,02	8537408,10
159	1578946,50	8537480,70
160	1579142,00	8537570,44
161	1579329,06	8537676,66
162	1579506,29	8537798,56
163	1579672,39	8537935,25
164	1579826,13	8538085,71
165	1579966,36	8538248,83
166	8538423,41	1580092,05
167	8538608,14	1580202,26
168	8538801,66	1580296,19
169	8539002,53	1580373,14
170	8539209,28	1580432,53
171	8539420,37	1580473,93
172	8539634,24	1580497,03
100	8539849,30	1580501,65

8.7. Графические изображения границ секторов четвертой подзоны приаэродромной территории аэродрома гражданской авиации Среднеколымск приведены на схемах 5.2-5.5.

Схема 5.2

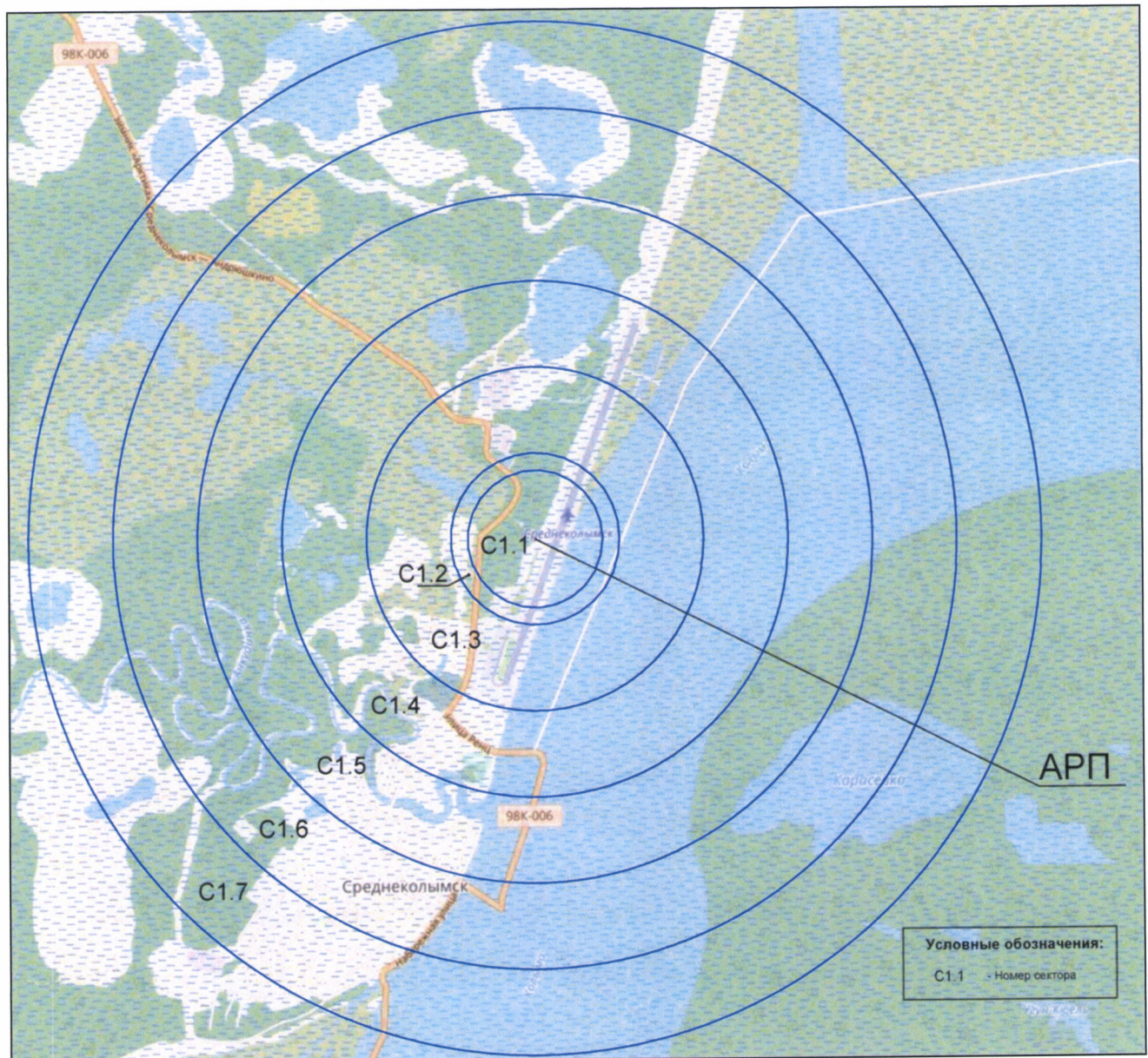


Схема 5.4

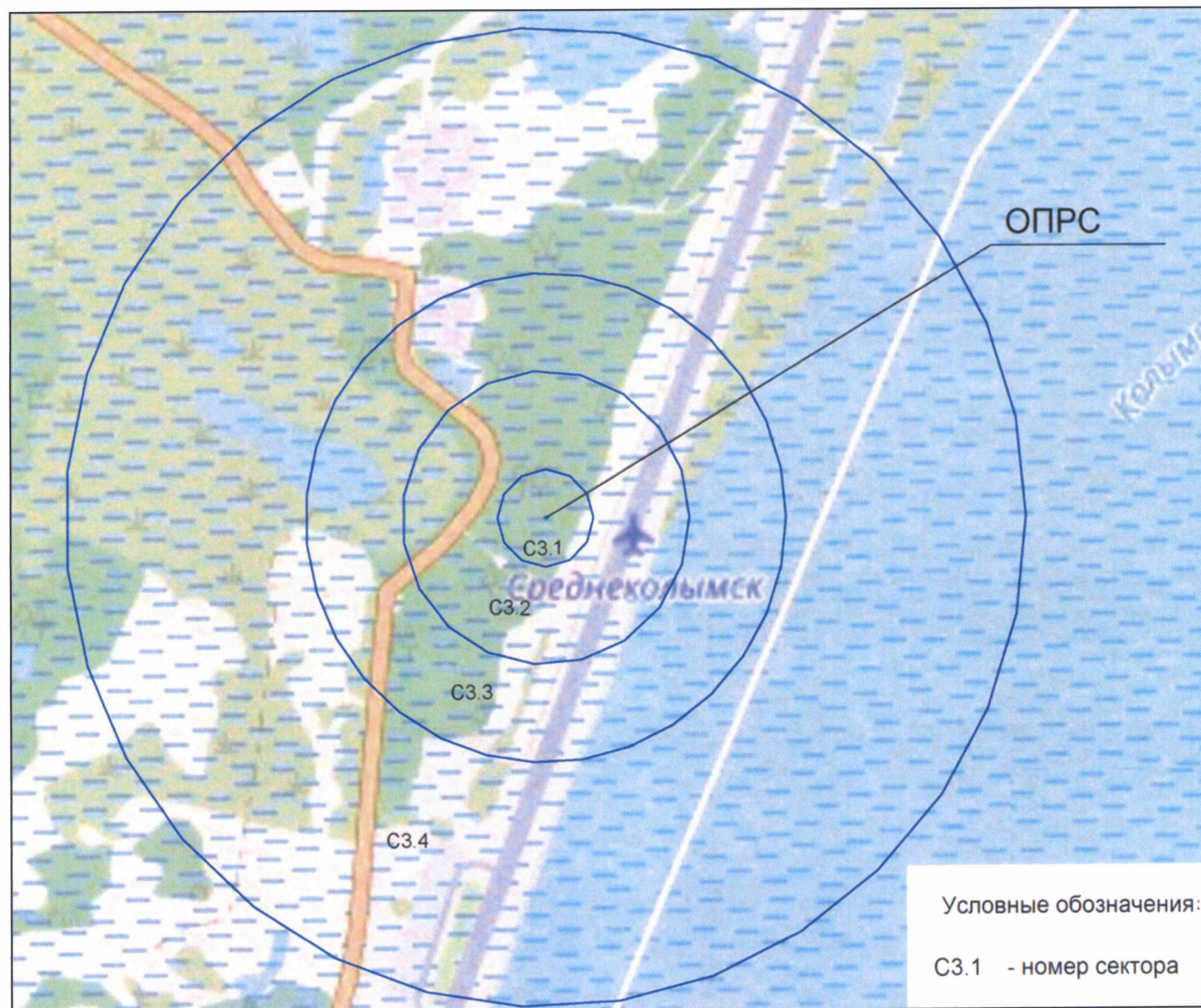
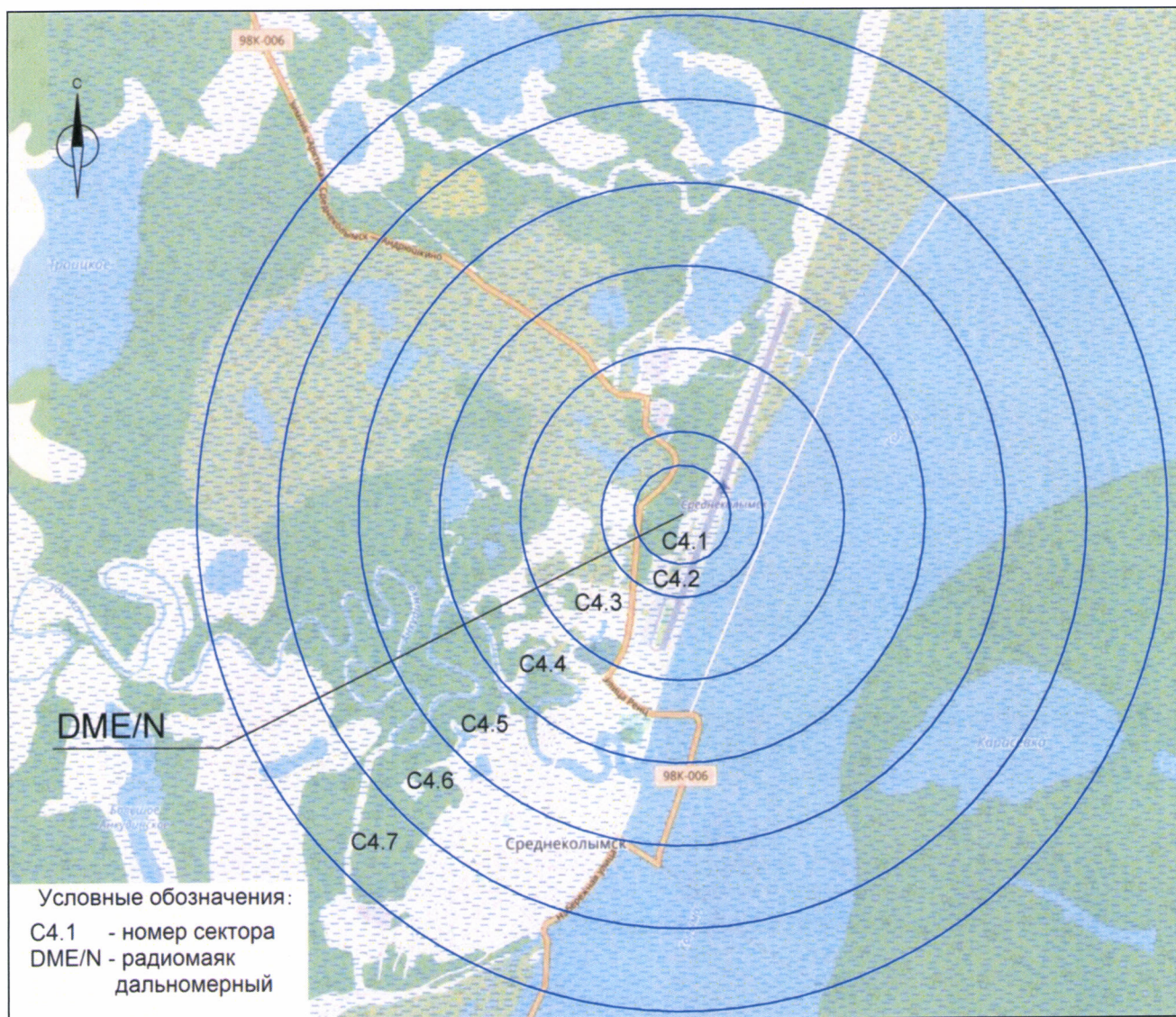


Схема 5.5



9. Описание границ пятой подзоны:

9.1. Пятая подзона приаэродромной территории аэродрома гражданской авиации Среднеколымск выделена по границам, установленным исходя из требований безопасности полетов и промышленной безопасности опасных производственных объектов с учетом максимального радиуса зон поражения в случаях происшествий техногенного характера на опасных производственных объектах.

9.2. Перечень координат характерных точек границ пятой подзоны приаэродромной территории аэродрома гражданской авиации Среднеколымск приведен в таблице 6.1.

Таблица 6.1

Обозначение характерных точек границ	Координаты МСК-14, зона 8	
	X	Y
1	1564680,82	8533505,20
2	1564785,43	8533295,33
3	1564877,29	8533117,56
4	1564971,50	8532941,03
5	1565068,07	8532765,77
6	1565166,96	8532591,82
7	1565268,16	8532419,20
8	1565371,66	8532247,94
9	1565477,43	8532078,08
10	1565585,46	8531909,65
11	1565695,73	8531742,67
12	1565808,21	8531577,18
13	1565922,89	8531413,20
14	1566039,75	8531250,77
15	1566158,77	8531089,91
16	1566279,92	8530930,66
17	1566403,18	8530773,03
18	1566528,54	8530617,06
19	1566655,96	8530462,78
20	1566785,43	8530310,21
21	1566916,93	8530159,39
22	1567050,42	8530010,33
23	1567185,90	8529863,06
24	1567323,32	8529717,62
25	1567462,67	8529574,02
26	1567603,93	8529432,29

Обозначение характерных точек границ	Координаты МСК-14, зона 8	
	X	Y
27	1567747,06	8529292,46
28	1567892,05	8529154,55
29	1568038,86	8529018,59
30	1568187,48	8528884,59
31	1568337,86	8528752,60
32	1568490,00	8528622,62
33	1568643,86	8528494,68
34	1568799,41	8528368,80
35	1568956,62	8528245,01
36	1569115,47	8528123,33
37	1569275,93	8528003,78
38	1569437,97	8527886,38
39	1569601,57	8527771,15
40	1569766,68	8527658,12
41	1569933,29	8527547,30
42	1570101,36	8527438,71
43	1570270,87	8527332,37
44	1570441,78	8527228,30
45	1570614,06	8527126,52
46	1570787,68	8527027,05
47	1570962,62	8526929,90
48	1571138,83	8526835,10
49	1571316,30	8526742,65
50	1571494,98	8526652,58
51	1571674,85	8526564,91
52	1571855,87	8526479,63

Обозначение характерных точек границ	Координаты МСК-14, зона 8	
	X	Y
53	1572038,01	8526396,79
54	1572221,25	8526316,37
55	1572405,53	8526238,41
56	1572590,85	8526162,92
57	1572777,15	8526089,90
58	1572964,41	8526019,38
59	1573152,59	8525951,36
60	1573341,67	8525885,86
61	1573531,60	8525822,88
62	1573722,35	8525762,44
63	1573913,90	8525704,56
64	1574106,20	8525649,23
65	1574299,22	8525596,48
66	1574492,93	8525546,30
67	1574687,28	8525498,71
68	1574882,26	8525453,72
69	1575077,82	8525411,33
70	1575273,93	8525371,56
71	1575470,55	8525334,41
72	1575667,65	8525299,88
73	1575865,19	8525267,98
74	1576063,14	8525238,73
75	1576261,46	8525212,11
76	1576460,12	8525188,14
77	1576659,08	8525166,83
78	1576858,31	8525148,17
79	1577057,77	8525132,17
80	1577257,42	8525118,84
81	1577457,24	8525108,16
82	1577657,18	8525100,16
83	1577857,21	8525094,82
84	1578057,29	8525092,15
85	1578257,39	8525092,15
86	1578457,47	8525094,82
87	1578657,50	8525100,16
88	1578857,44	8525108,16
89	1579057,25	8525118,84
90	1579256,91	8525132,17
91	1579456,37	8525148,17
92	1579655,60	8525166,83
93	1579854,56	8525188,14

Обозначение характерных точек границ	Координаты МСК-14, зона 8	
	X	Y
94	1580053,22	8525212,11
95	1580251,54	8525238,73
96	1580449,49	8525267,98
97	1580647,03	8525299,88
98	1580844,13	8525334,41
99	1581040,75	8525371,56
100	1581236,86	8525411,33
101	1581432,42	8525453,72
102	1581627,39	8525498,71
103	1581821,75	8525546,30
104	1582015,46	8525596,48
105	1582208,48	8525649,23
106	1582400,78	8525704,56
107	1582592,32	8525762,44
108	1582783,08	8525822,88
109	1582973,01	8525885,86
110	1583162,08	8525951,36
111	1583350,27	8526019,38
112	1583537,53	8526089,90
113	1583723,83	8526162,92
114	1583909,14	8526238,41
115	1584093,43	8526316,37
116	1584276,66	8526396,79
117	1584458,81	8526479,63
118	1584639,83	8526564,91
119	1584819,70	8526652,58
120	1584998,38	8526742,65
121	1585175,84	8526835,10
122	1585352,06	8526929,90
123	1585527,00	8527027,05
124	1585700,62	8527126,52
125	1585872,90	8527228,30
126	1586043,81	8527332,37
127	1586213,32	8527438,71
128	1586381,39	8527547,30
129	1586548,00	8527658,12
130	1586713,11	8527771,15
131	1586876,70	8527886,38
132	1587038,75	8528003,78
133	1587199,21	8528123,33
134	1587358,06	8528245,01

Обозначение характерных точек границ	Координаты МСК-14, зона 8	
	X	Y
135	1587515,27	8528368,80
136	1587670,82	8528494,68
137	1587824,68	8528622,62
138	1587976,81	8528752,60
139	1588127,20	8528884,59
140	1588275,81	8529018,59
141	1588422,63	8529154,55
142	1588567,61	8529292,46
143	1588710,75	8529432,29
144	1588852,00	8529574,02
145	1588991,36	8529717,62
146	1589128,78	8529863,06
147	1589264,25	8530010,33
148	1589397,75	8530159,39
149	1589529,24	8530310,21
150	1589658,72	8530462,78
151	1589786,14	8530617,06
152	1589911,50	8530773,03
153	1590034,76	8530930,66
154	1590155,91	8531089,91
155	1590274,93	8531250,77
156	1590391,79	8531413,20
157	1590506,47	8531577,18
158	1590618,95	8531742,67
159	1590729,22	8531909,65
160	1590837,25	8532078,08
161	1590943,02	8532247,94
162	1591046,52	8532419,20
163	1591147,72	8532591,82
164	1591246,61	8532765,77
165	1591343,17	8532941,03
166	1591437,39	8533117,56
167	1591529,24	8533295,33
168	1591618,72	8533474,32
169	1591705,79	8533654,48
170	1591790,46	8533835,78
171	1591872,70	8534018,20
172	1591952,50	8534201,70
173	1592029,85	8534386,25
174	1592104,72	8534571,81
175	1592177,12	8534758,35

Обозначение характерных точек границ	Координаты МСК-14, зона 8	
	X	Y
176	1592247,02	8534945,85
177	1592314,41	8535134,26
178	1592379,28	8535323,55
179	1592441,62	8535513,69
180	1592501,42	8535704,65
181	1592558,67	8535896,38
182	1592613,35	8536088,87
183	1592665,47	8536282,06
184	1592715,00	8536475,93
185	1592761,94	8536670,45
186	1592806,28	8536865,58
187	1592848,01	8537061,27
188	1592887,13	8537257,51
189	1592923,63	8537454,26
190	1592957,50	8537651,47
191	1592988,73	8537849,12
192	1593017,33	8538047,16
193	1593043,28	8538245,57
194	1593066,59	8538444,31
195	1593087,24	8538643,34
196	1593105,23	8538842,63
197	1593120,57	8539042,14
198	1593133,24	8539241,84
199	1593143,24	8539441,69
200	1593150,58	8539641,66
201	1593155,25	8539841,70
202	1593157,26	8540041,79
203	1593156,59	8540241,89
204	1593153,25	8540441,96
205	1593147,25	8540641,97
206	1593138,57	8540841,88
207	1593127,23	8541041,66
208	1593113,23	8541241,27
209	1593096,57	8541440,68
210	1593077,25	8541639,84
211	1593055,27	8541838,73
212	1593030,64	8542037,31
213	1593003,36	8542235,54
214	1592973,45	8542433,39
215	1592926,96	8542713,56
216	1608927,01	8545407,27

Обозначение характерных точек границ	Координаты МСК-14, зона 8	
	X	Y
217	1606147,63	8553932,72
218	1591633,16	8546678,19
219	1591574,28	8546798,96
220	1591483,61	8546977,34
221	1591390,58	8547154,49
222	1591295,18	8547330,39
223	1591197,46	8547505,00
224	1591097,41	8547678,30
225	1590995,05	8547850,24
226	1590890,42	8548020,80
227	1590783,51	8548189,95
228	1590674,36	8548357,66
229	1590562,98	8548523,89
230	1590449,40	8548688,63
231	1590333,63	8548851,84
232	1590215,69	8549013,49
233	1590095,60	8549173,55
234	1589973,39	8549331,99
235	1589849,08	8549488,79
236	1589722,69	8549643,92
237	1589594,24	8549797,35
238	1589463,75	8549949,05
239	1589331,25	8550099,00
240	1589196,76	8550247,17
241	1589060,31	8550393,52
242	1588921,92	8550538,05
243	1588781,61	8550680,72
244	1588639,41	8550821,50
245	1588495,35	8550960,37
246	1588349,45	8551097,31
247	1588201,73	8551232,29
248	1588052,23	8551365,29
249	1587900,96	8551496,28
250	1587747,96	8551625,24
251	1587593,26	8551752,15
252	1587436,87	8551876,99
253	1587278,83	8551999,73
254	1587119,18	8552120,34
255	1586957,92	8552238,82
256	1586795,10	8552355,14
257	1586630,74	8552469,27

Обозначение характерных точек границ	Координаты МСК-14, зона 8	
	X	Y
258	1586464,88	8552581,20
259	1586297,53	8552690,91
260	1586128,74	8552798,38
261	1585958,53	8552903,58
262	1585786,93	8553006,51
263	1585613,97	8553107,14
264	1585439,69	8553205,45
265	1585264,11	8553301,43
266	1585087,27	8553395,05
267	1584909,19	8553486,31
268	1584729,91	8553575,19
269	1584549,46	8553661,67
270	1584367,87	8553745,73
271	1584185,18	8553827,36
272	1584001,42	8553906,55
273	1583816,61	8553983,28
274	1583630,80	8554057,53
275	1583444,02	8554129,30
276	1583256,29	8554198,58
277	1583067,66	8554265,34
278	1582878,15	8554329,58
279	1582687,80	8554391,29
280	1582496,65	8554450,45
281	1582304,72	8554507,06
282	1582112,06	8554561,10
283	1581918,69	8554612,57
284	1581724,65	8554661,45
285	1581529,98	8554707,74
286	1581334,71	8554751,43
287	1581138,87	8554792,51
288	1580942,50	8554830,98
289	1580745,64	8554866,82
290	1580548,31	8554900,03
291	1580350,56	8554930,61
292	1580152,42	8554958,55
293	1579953,93	8554983,84
294	1579755,11	8555006,48
295	1579556,01	8555026,46
296	1579356,67	8555043,79
297	1579157,10	8555058,46
298	1578957,36	8555070,47

Обозначение характерных точек границ	Координаты МСК-14, зона 8	
	X	Y
299	1578757,48	8555079,81
300	1578557,49	8555086,48
301	1578357,43	8555090,48
302	1578157,34	8555091,82
303	1577957,24	8555090,48
304	1577757,18	8555086,48
305	1577557,19	8555079,81
306	1577357,31	8555070,47
307	1577157,57	8555058,46
308	1576958,01	8555043,79
309	1576758,66	8555026,46
310	1576559,56	8555006,48
311	1576360,75	8554983,84
312	1576162,25	8554958,55
313	1575964,11	8554930,61
314	1575766,36	8554900,03
315	1575569,04	8554866,82
316	1575372,18	8554830,98
317	1575175,81	8554792,51
318	1574979,97	8554751,43
319	1574784,70	8554707,74
320	1574590,03	8554661,45
321	1574395,99	8554612,57
322	1574202,62	8554561,10
323	1574009,96	8554507,06
324	1573818,03	8554450,45
325	1573626,88	8554391,29
326	1573436,53	8554329,58
327	1573247,02	8554265,34
328	1573058,39	8554198,58
329	1572870,66	8554129,30
330	1572683,88	8554057,53
331	1572498,06	8553983,28
332	1572313,26	8553906,55
333	1572129,50	8553827,36
334	1571946,80	8553745,73
335	1571765,22	8553661,67
336	1571584,77	8553575,19
337	1571405,49	8553486,31
338	1571227,41	8553395,05
339	1571050,57	8553301,43

Обозначение характерных точек границ	Координаты МСК-14, зона 8	
	X	Y
340	1570874,99	8553205,45
341	1570700,70	8553107,14
342	1570527,75	8553006,51
343	1570356,15	8552903,58
344	1570185,94	8552798,38
345	1570017,14	8552690,91
346	1569849,80	8552581,20
347	1569683,93	8552469,27
348	1569519,58	8552355,14
349	1569356,76	8552238,82
350	1569195,50	8552120,34
351	1569035,84	8551999,73
352	1568877,81	8551876,99
353	1568721,42	8551752,15
354	1568566,72	8551625,24
355	1568413,72	8551496,28
356	1568262,45	8551365,29
357	1568112,95	8551232,29
358	1567965,23	8551097,31
359	1567819,33	8550960,37
360	1567675,26	8550821,50
361	1567533,06	8550680,72
362	1567392,76	8550538,05
363	1567254,37	8550393,52
364	1567117,91	8550247,17
365	1566983,43	8550099,00
366	1566850,93	8549949,05
367	1566720,44	8549797,35
368	1566591,99	8549643,92
369	1566465,60	8549488,79
370	1566341,28	8549331,99
371	1566219,08	8549173,55
372	1566098,99	8549013,49
373	1565981,05	8548851,84
374	1565865,28	8548688,63
375	1565751,69	8548523,89
376	1565640,31	8548357,66
377	1565531,16	8548189,95
378	1565424,26	8548020,80
379	1565319,62	8547850,24
380	1565217,27	8547678,30

Обозначение характерных точек границ	Координаты МСК-14, зона 8	
	X	Y
381	1565117,22	8547505,00
382	1565019,49	8547330,39
383	1564924,10	8547154,49
384	1564831,06	8546977,34
385	1564740,40	8546798,96
386	1564652,12	8546619,38
387	1564566,25	8546438,65
388	1564482,79	8546256,78
389	1564401,77	8546073,82
390	1564323,20	8545889,79
391	1564247,08	8545704,73
392	1564173,45	8545518,67
393	1564102,30	8545331,65
394	1564033,65	8545143,69
395	1563967,52	8544954,84
396	1563903,91	8544765,12
397	1563842,84	8544574,56
398	1563784,31	8544383,21
399	1563728,34	8544191,10
400	1563674,95	8543998,26
401	1563624,12	8543804,72
402	1563575,89	8543610,52
403	1563530,25	8543415,69
404	1563487,21	8543220,28
405	1563446,78	8543024,30
406	1563408,97	8542827,81
407	1563373,79	8542630,83
408	1563341,23	8542433,39

Обозначение характерных точек границ	Координаты МСК-14, зона 8	
	X	Y
409	1563311,31	8542235,54
410	1563284,04	8542037,31
411	1563259,41	8541838,73
412	1563237,43	8541639,84
413	1563218,11	8541440,68
414	1563201,44	8541241,27
415	1563187,44	8541041,66
416	1563176,10	8540841,88
417	1563167,43	8540641,97
418	1563161,43	8540441,96
419	1563158,09	8540241,89
420	1563157,42	8540041,79
421	1563159,42	8539841,70
422	1563164,09	8539641,66
423	1563171,43	8539441,69
424	1563181,44	8539241,84
425	1563194,11	8539042,14
426	1563209,44	8538842,63
427	1563227,44	8538643,34
428	1563248,09	8538444,31
429	1563271,39	8538245,57
430	1563297,35	8538047,16
431	1563325,94	8537849,12
432	1563357,18	8537651,47
433	1563388,37	8537470,18
434	1547387,67	8534776,36
435	1550167,05	8526250,92
1	1564680,82	8533505,20

9.3. Муниципальные образования, в границах территорий которых полностью или частично расположена пятая подзона приаэродромной территории аэродрома гражданской авиации Среднеколымск, приведены в таблице 6.2.

Таблица 6.2

№ п/п	Муниципальные образования
1	Среднеколымский улус (район)
2	город Среднеколымск
3	Байдинский наслег

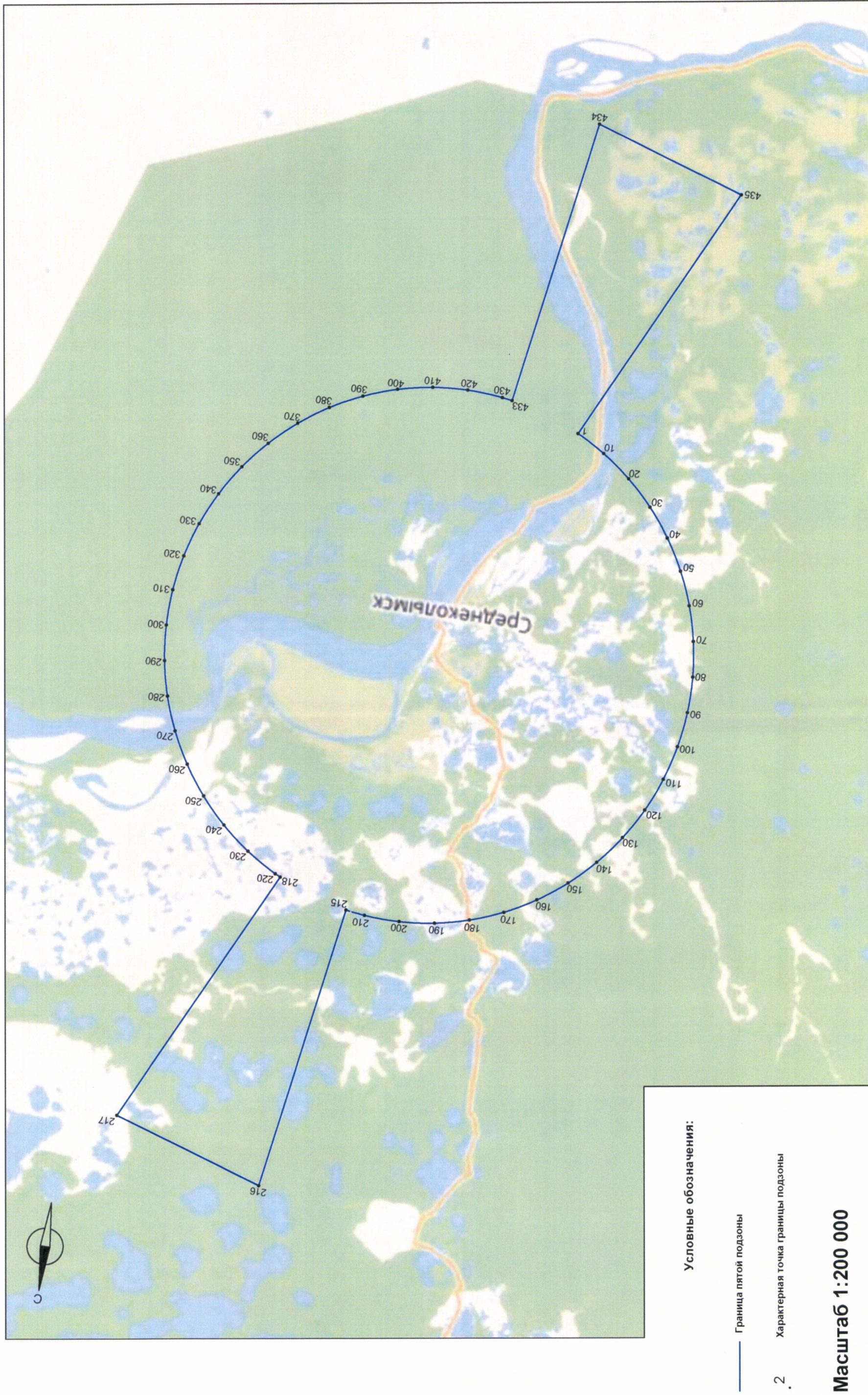
9.4. Перечень кадастровых кварталов, в границах территорий которых полностью или частично расположена пятая подзона приаэродромной территории аэродрома гражданской авиации Среднеколымск, приведен в таблице 6.3.

Таблица 6.3

№	Номера кадастровых кварталов				
	1	2	3	4	5
1	14:25:020001	14:25:020003	14:25:020005	14:25:020007	14:25:020006
2	14:25:020002	14:25:020004	—	—	—

9.5. Графическое изображение границ пятой подзоны приаэродромной территории аэродрома гражданской авиации Среднеколымск приведено на схеме 6.

Схема 6



10. Описание границ шестой подзоны:

10.1. Шестая подзона приаэродромной территории аэродрома гражданской авиации Среднеколымск выделена по границам, установленным на удалении 15 км от КТА.

10.2. Перечень координат характерных точек границ шестой подзоны приаэродромной территории аэродрома гражданской авиации Среднеколымск приведен в таблице 7.1.

Таблица 7.1

Обозначение характерных точек границ	Координаты МСК-14, зона 8	
	X	Y
1	1593157,49	8540238,04
2	1593158,16	8540037,89
3	1593156,15	8539837,76
4	1593151,48	8539637,67
5	1593144,14	8539437,65
6	1593134,13	8539237,76
7	1593121,46	8539038,02
8	1593106,12	8538838,46
9	1593088,12	8538639,12
10	1593067,47	8538440,05
11	1593044,16	8538241,26
12	1593018,20	8538042,81
13	1592989,60	8537844,72
14	1592958,35	8537647,03
15	1592924,47	8537449,77
16	1592887,97	8537252,98
17	1592848,84	8537056,70
18	1592807,10	8536860,95
19	1592762,75	8536665,78
20	1592715,80	8536471,22
21	1592666,25	8536277,30
22	1592614,13	8536084,06
23	1592559,43	8535891,54
24	1592502,17	8535699,76
25	1592442,36	8535508,76
26	1592380,00	8535318,57
27	1592315,12	8535129,24
28	1592247,71	8534940,79
29	1592177,79	8534753,25

Обозначение характерных точек границ	Координаты МСК-14, зона 8	
	X	Y
30	1592105,38	8534566,66
31	1592030,49	8534381,06
32	1591953,13	8534196,47
33	1591873,31	8534012,93
34	1591791,05	8533830,47
35	1591706,36	8533649,12
36	1591619,27	8533468,92
37	1591529,77	8533289,90
38	1591437,90	8533112,08
39	1591343,66	8532935,51
40	1591247,08	8532760,21
41	1591148,16	8532586,22
42	1591046,93	8532413,56
43	1590943,41	8532242,26
44	1590837,62	8532072,37
45	1590729,56	8531903,89
46	1590619,27	8531736,88
47	1590506,76	8531571,35
48	1590392,05	8531407,34
49	1590275,17	8531244,87
50	1590156,13	8531083,97
51	1590034,95	8530924,68
52	1589911,66	8530767,02
53	1589786,27	8530611,02
54	1589658,82	8530456,70
55	1589529,32	8530304,10
56	1589397,79	8530153,23
57	1589264,27	8530004,14
58	1589128,76	8529856,84

Обозначение характерных точек границ	Координаты МСК-14, зона 8	
	X	Y
59	1588991,31	8529711,36
60	1588851,92	8529567,73
61	1588710,63	8529425,97
62	1588567,47	8529286,11
63	1588422,45	8529148,17
64	1588275,60	8529012,17
65	1588126,95	8528878,15
66	1587976,53	8528746,12
67	1587824,36	8528616,11
68	1587670,47	8528488,14
69	1587514,89	8528362,24
70	1587357,63	8528238,42
71	1587198,75	8528116,71
72	1587038,25	8527997,14
73	1586876,17	8527879,71
74	1586712,54	8527764,46
75	1586547,39	8527651,39
76	1586380,74	8527540,55
77	1586212,63	8527431,93
78	1586043,09	8527325,57
79	1585872,14	8527221,48
80	1585699,82	8527119,68
81	1585526,16	8527020,18
82	1585351,18	8526923,01
83	1585174,92	8526828,19
84	1584997,42	8526735,72
85	1584818,69	8526645,63
86	1584638,79	8526557,93
87	1584457,72	8526472,64
88	1584275,54	8526389,77
89	1584092,26	8526309,34
90	1583907,93	8526231,37
91	1583722,58	8526155,85
92	1583536,23	8526082,82
93	1583348,93	8526012,28
94	1583160,70	8525944,25
95	1582971,59	8525878,73
96	1582781,61	8525815,74
97	1582590,81	8525755,29
98	1582399,22	8525697,39
99	1582206,88	8525642,05

Обозначение характерных точек границ	Координаты МСК-14, зона 8	
	X	Y
100	1582013,82	8525589,28
101	1581820,07	8525539,09
102	1581625,66	8525491,49
103	1581430,64	8525446,49
104	1581235,04	8525404,10
105	1581038,89	8525364,32
106	1580842,22	8525327,15
107	1580645,08	8525292,62
108	1580447,49	8525260,71
109	1580249,50	8525231,45
110	1580051,13	8525204,83
111	1579852,42	8525180,86
112	1579653,42	8525159,54
113	1579454,14	8525140,88
114	1579254,64	8525124,87
115	1579054,94	8525111,53
116	1578855,08	8525100,86
117	1578655,09	8525092,85
118	1578455,02	8525087,51
119	1578254,89	8525084,84
120	1578054,74	8525084,84
121	1577854,62	8525087,51
122	1577654,54	8525092,85
123	1577454,56	8525100,86
124	1577254,70	8525111,53
125	1577055,00	8525124,87
126	1576855,49	8525140,88
127	1576656,22	8525159,54
128	1576457,21	8525180,86
129	1576258,51	8525204,83
130	1576060,14	8525231,45
131	1575862,14	8525260,71
132	1575664,56	8525292,62
133	1575467,41	8525327,15
134	1575270,75	8525364,32
135	1575074,60	8525404,10
136	1574878,99	8525446,49
137	1574683,97	8525491,49
138	1574489,57	8525539,09
139	1574295,82	8525589,28
140	1574102,75	8525642,05

Обозначение характерных точек границ	Координаты МСК-14, зона 8	
	X	Y
141	1573910,41	8525697,39
142	1573718,82	8525755,29
143	1573528,02	8525815,74
144	1573338,05	8525878,73
145	1573148,93	8525944,25
146	1572960,70	8526012,28
147	1572773,40	8526082,82
148	1572587,06	8526155,85
149	1572401,70	8526231,37
150	1572217,37	8526309,34
151	1572034,10	8526389,77
152	1571851,91	8526472,64
153	1571670,85	8526557,93
154	1571490,94	8526645,63
155	1571312,22	8526735,72
156	1571134,71	8526828,19
157	1570958,45	8526923,01
158	1570783,48	8527020,18
159	1570609,82	8527119,68
160	1570437,49	8527221,48
161	1570266,55	8527325,57
162	1570097,00	8527431,93
163	1569928,89	8527540,55
164	1569762,25	8527651,39
165	1569597,09	8527764,46
166	1569433,46	8527879,71
167	1569271,38	8527997,14
168	1569110,89	8528116,71
169	1568952,00	8528238,42
170	1568794,75	8528362,24
171	1568639,17	8528488,14
172	1568485,27	8528616,11
173	1568333,10	8528746,12
174	1568182,68	8528878,15
175	1568034,03	8529012,17
176	1567887,19	8529148,17
177	1567742,17	8529286,11
178	1567599,00	8529425,97
179	1567457,71	8529567,73
180	1567318,33	8529711,36
181	1567180,87	8529856,84

Обозначение характерных точек границ	Координаты МСК-14, зона 8	
	X	Y
182	1567045,37	8530004,14
183	1566911,84	8530153,23
184	1566780,32	8530304,10
185	1566650,82	8530456,70
186	1566523,36	8530611,02
187	1566397,98	8530767,02
188	1566274,69	8530924,68
189	1566153,51	8531083,97
190	1566034,47	8531244,87
191	1565917,58	8531407,34
192	1565802,87	8531571,35
193	1565690,36	8531736,88
194	1565580,07	8531903,89
195	1565472,02	8532072,37
196	1565366,22	8532242,26
197	1565262,70	8532413,56
198	1565161,47	8532586,22
199	1565062,56	8532760,21
200	1564965,97	8532935,51
201	1564871,74	8533112,08
202	1564779,86	8533289,90
203	1564690,37	8533468,92
204	1564603,27	8533649,12
205	1564518,59	8533830,47
206	1564436,33	8534012,93
207	1564356,51	8534196,47
208	1564279,15	8534381,06
209	1564204,25	8534566,66
210	1564131,84	8534753,25
211	1564061,93	8534940,79
212	1563994,52	8535129,24
213	1563929,63	8535318,57
214	1563867,28	8535508,76
215	1563807,46	8535699,76
216	1563750,20	8535891,54
217	1563695,50	8536084,06
218	1563643,38	8536277,30
219	1563593,84	8536471,22
220	1563546,89	8536665,78
221	1563502,54	8536860,95
222	1563460,80	8537056,70

Обозначение характерных точек границ	Координаты МСК-14, зона 8	
	X	Y
223	1563421,67	8537252,98
224	1563385,16	8537449,77
225	1563351,28	8537647,03
226	1563320,04	8537844,72
227	1563291,43	8538042,81
228	1563265,48	8538241,26
229	1563242,17	8538440,05
230	1563221,51	8538639,12
231	1563203,51	8538838,46
232	1563188,18	8539038,02
233	1563175,50	8539237,76
234	1563165,49	8539437,65
235	1563158,15	8539637,67
236	1563153,48	8539837,76
237	1563151,48	8540037,89
238	1563152,15	8540238,04
239	1563155,48	8540438,15
240	1563161,49	8540638,21
241	1563170,17	8540838,17
242	1563181,51	8541037,99
243	1563195,51	8541237,65
244	1563212,18	8541437,10
245	1563231,51	8541636,31
246	1563253,49	8541835,24
247	1563278,12	8542033,87
248	1563305,41	8542232,14
249	1563335,33	8542430,04
250	1563367,89	8542627,52
251	1563403,09	8542824,55
252	1563440,90	8543021,09
253	1563481,34	8543217,10
254	1563524,39	8543412,56
255	1563570,04	8543607,43
256	1563618,29	8543801,68
257	1563669,12	8543995,26
258	1563722,53	8544188,15
259	1563778,51	8544380,31
260	1563837,05	8544571,70
261	1563898,14	8544762,29
262	1563961,76	8544952,06
263	1564027,91	8545140,96

Обозначение характерных точек границ	Координаты МСК-14, зона 8	
	X	Y
264	1564096,57	8545328,96
265	1564167,74	8545516,02
266	1564241,39	8545702,12
267	1564317,52	8545887,22
268	1564396,11	8546071,29
269	1564477,15	8546254,30
270	1564560,63	8546436,21
271	1564646,52	8546616,98
272	1564734,82	8546796,60
273	1564825,50	8546975,02
274	1564918,56	8547152,22
275	1565013,97	8547328,16
276	1565111,73	8547502,81
277	1565211,80	8547676,14
278	1565314,17	8547848,12
279	1565418,84	8548018,72
280	1565525,76	8548187,91
281	1565634,94	8548355,65
282	1565746,34	8548521,93
283	1565859,95	8548686,71
284	1565975,75	8548849,95
285	1566093,72	8549011,64
286	1566213,83	8549171,73
287	1566336,07	8549330,21
288	1566460,41	8549487,05
289	1566586,83	8549642,21
290	1566715,31	8549795,68
291	1566845,83	8549947,41
292	1566978,36	8550097,39
293	1567112,87	8550245,59
294	1567249,36	8550391,99
295	1567387,78	8550536,55
296	1567528,12	8550679,24
297	1567670,35	8550820,06
298	1567814,45	8550958,96
299	1567960,38	8551095,93
300	1568108,13	8551230,95
301	1568257,67	8551363,97
302	1568408,97	8551495,00
303	1568562,01	8551623,99
304	1568716,75	8551750,93

Обозначение характерных точек границ	Координаты МСК-14, зона 8	
	X	Y
305	1568873,17	8551875,79
306	1569031,24	8551998,55
307	1569190,94	8552119,20
308	1569352,23	8552237,71
309	1569515,09	8552354,05
310	1569679,48	8552468,21
311	1569845,38	8552580,17
312	1570012,77	8552689,90
313	1570181,60	8552797,39
314	1570351,85	8552902,62
315	1570523,48	8553005,57
316	1570696,48	8553106,22
317	1570870,80	8553204,55
318	1571046,42	8553300,55
319	1571223,31	8553394,20
320	1571401,43	8553485,48
321	1571580,75	8553574,38
322	1571761,24	8553660,87
323	1571942,87	8553744,95
324	1572125,60	8553826,60
325	1572309,41	8553905,81
326	1572494,25	8553982,56
327	1572680,11	8554056,83
328	1572866,93	8554128,62
329	1573054,70	8554197,91
330	1573243,38	8554264,69
331	1573432,93	8554328,94
332	1573623,32	8554390,66
333	1573814,52	8554449,84
334	1574006,49	8554506,46
335	1574199,20	8554560,51
336	1574392,61	8554611,99
337	1574586,69	8554660,89
338	1574781,41	8554707,19
339	1574976,72	8554750,89
340	1575172,61	8554791,98
341	1575369,02	8554830,45
342	1575565,93	8554866,30
343	1575763,30	8554899,52
344	1575961,09	8554930,11
345	1576159,28	8554958,05

Обозначение характерных точек границ	Координаты МСК-14, зона 8	
	X	Y
346	1576357,82	8554983,35
347	1576556,68	8555005,99
348	1576755,82	8555025,98
349	1576955,22	8555043,32
350	1577154,82	8555057,99
351	1577354,61	8555070,00
352	1577554,54	8555079,34
353	1577754,57	8555086,01
354	1577954,68	8555090,02
355	1578154,82	8555091,35
356	1578354,96	8555090,02
357	1578555,06	8555086,01
358	1578755,10	8555079,34
359	1578955,03	8555070,00
360	1579154,81	8555057,99
361	1579354,42	8555043,32
362	1579553,81	8555025,98
363	1579752,96	8555005,99
364	1579951,82	8554983,35
365	1580150,36	8554958,05
366	1580348,54	8554930,11
367	1580546,34	8554899,52
368	1580743,71	8554866,30
369	1580940,62	8554830,45
370	1581137,03	8554791,98
371	1581332,91	8554750,89
372	1581528,23	8554707,19
373	1581722,94	8554660,89
374	1581917,03	8554611,99
375	1582110,44	8554560,51
376	1582303,15	8554506,46
377	1582495,11	8554449,84
378	1582686,31	8554390,66
379	1582876,70	8554328,94
380	1583066,25	8554264,69
381	1583254,93	8554197,91
382	1583442,70	8554128,62
383	1583629,53	8554056,83
384	1583815,38	8553982,56
385	1584000,23	8553905,81
386	1584184,03	8553826,60

Обозначение характерных точек границ	Координаты МСК-14, зона 8	
	X	Y
387	1584366,77	8553744,95
388	1584548,40	8553660,87
389	1584728,89	8553574,38
390	1584908,21	8553485,48
391	1585086,32	8553394,20
392	1585263,21	8553300,55
393	1585438,83	8553204,55
394	1585613,15	8553106,22
395	1585786,15	8553005,57
396	1585957,79	8552902,62
397	1586128,04	8552797,39
398	1586296,87	8552689,90
399	1586464,25	8552580,17
400	1586630,15	8552468,21
401	1586794,55	8552354,05
402	1586957,41	8552237,71
403	1587118,70	8552119,20
404	1587278,39	8551998,55
405	1587436,47	8551875,79
406	1587592,89	8551750,93
407	1587747,63	8551623,99
408	1587900,66	8551495,00
409	1588051,96	8551363,97
410	1588201,50	8551230,95
411	1588349,25	8551095,93
412	1588495,19	8550958,96
413	1588639,28	8550820,06
414	1588781,51	8550679,24
415	1588921,85	8550536,55
416	1589060,28	8550391,99
417	1589196,76	8550245,59
418	1589331,28	8550097,39
419	1589463,81	8549947,41
420	1589594,32	8549795,68
421	1589722,80	8549642,21
422	1589849,23	8549487,05
423	1589973,57	8549330,21
424	1590095,80	8549171,73
425	1590215,92	8549011,64
426	1590333,88	8548849,95
427	1590449,68	8548686,71

Обозначение характерных точек границ	Координаты МСК-14, зона 8	
	X	Y
428	1590563,29	8548521,93
429	1590674,70	8548355,65
430	1590783,87	8548187,91
431	1590890,80	8548018,72
432	1590995,46	8547848,12
433	1591097,84	8547676,14
434	1591197,91	8547502,81
435	1591295,66	8547328,16
436	1591391,07	8547152,22
437	1591484,13	8546975,02
438	1591574,82	8546796,60
439	1591663,11	8546616,98
440	1591749,01	8546436,21
441	1591832,48	8546254,30
442	1591913,52	8546071,29
443	1591992,12	8545887,22
444	1592068,25	8545702,12
445	1592141,90	8545516,02
446	1592213,06	8545328,96
447	1592281,73	8545140,96
448	1592347,88	8544952,06
449	1592411,50	8544762,29
450	1592472,58	8544571,70
451	1592531,12	8544380,31
452	1592587,10	8544188,15
453	1592640,51	8543995,26
454	1592691,35	8543801,68
455	1592739,59	8543607,43
456	1592785,25	8543412,56
457	1592828,29	8543217,10
458	1592868,73	8543021,09
459	1592906,55	8542824,55
460	1592941,74	8542627,52
461	1592974,30	8542430,04
462	1593004,23	8542232,14
463	1593031,51	8542033,87
464	1593056,14	8541835,24
465	1593078,13	8541636,31
466	1593097,45	8541437,10
467	1593114,12	8541237,65
468	1593128,13	8541037,99

Обозначение характерных точек границ	Координаты МСК-14, зона 8	
	X	Y
469	1593139,47	8540838,17
470	1593148,14	8540638,21
471	1593154,15	8540438,15

Обозначение характерных точек границ	Координаты МСК-14, зона 8	
	X	Y
1	1593157,49	8540238,04

10.3. Муниципальные образования, в границах территорий которых полностью или частично расположена шестая подзона приаэродромной территории аэродрома гражданской авиации Среднеколымск, приведены в таблице 7.2.

Таблица 7.2

№ п/п	Муниципальные образования
1	Среднеколымский улус (район)
2	город Среднеколымск
3	Байдинский наслег

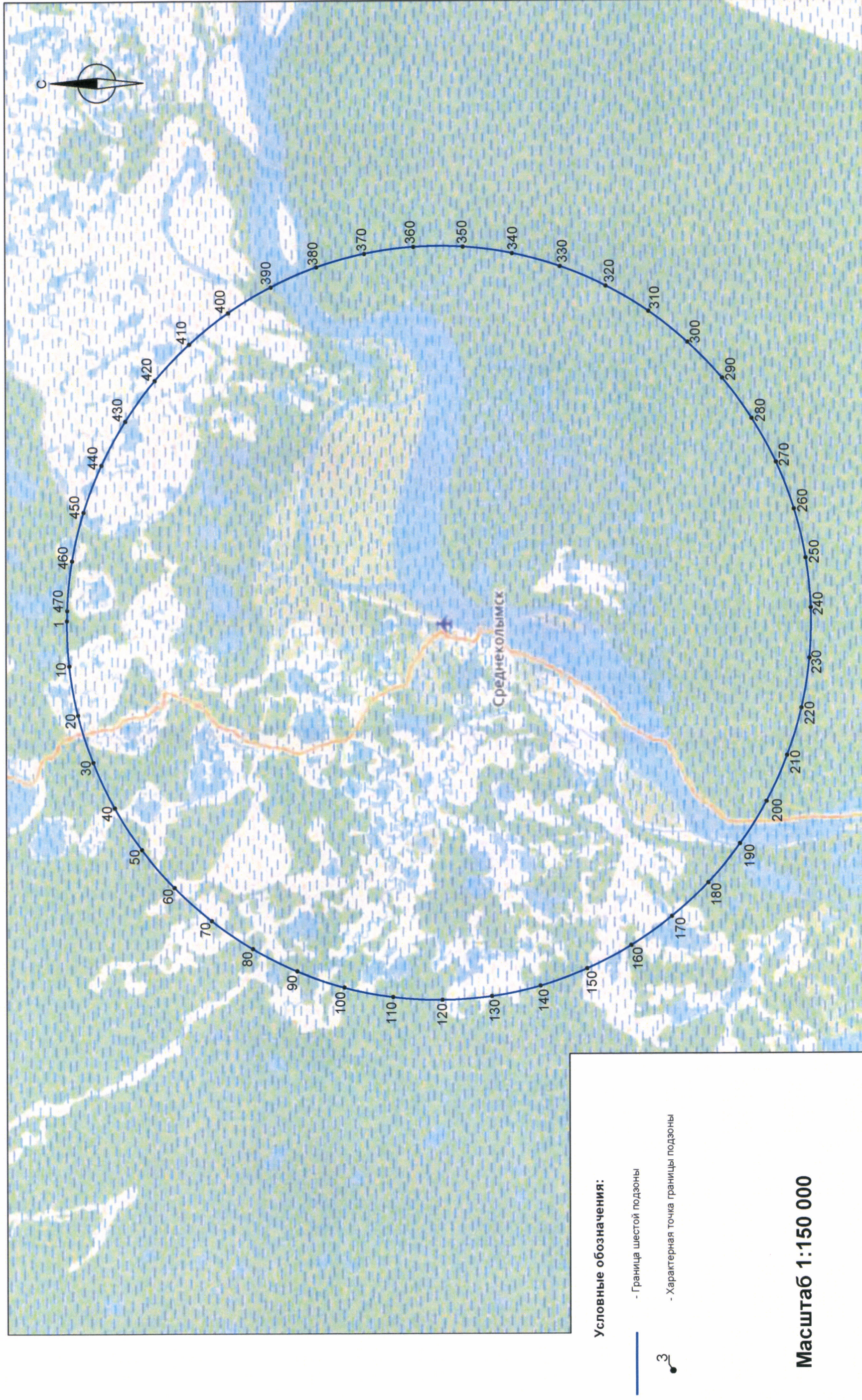
10.4. Перечень кадастровых кварталов, в границах территорий которых полностью или частично расположена шестая подзона приаэродромной территории аэродрома гражданской авиации Среднеколымск, приведен в таблице 7.3.

Таблица 7.3

№ п/п	Номера кадастровых кварталов				
	1	2	3	4	5
1	14:25:020001	14:25:020003	14:25:020005	14:25:020007	14:25:020006
2	14:25:020002	14:25:020004	—	—	—

10.5. Графическое изображение границ шестой подзоны приаэродромной территории аэродрома гражданской авиации Среднеколымск приведено на схеме 7.

Схема 7



11. Описание границ седьмой подзоны:

11.1. Седьмая подзона приаэродромной территории аэродрома гражданской авиации Среднеколымск определена из условий воздействия авиационного шума и включает территорию, ограниченную контуром эквивалентного уровня шума для дневного времени суток.

11.2. Перечень координат характерных точек границ седьмой подзоны приаэродромной территории аэродрома гражданской авиации Среднеколымск приведен в таблице 8.1.

Таблица 8.1

Обозначение характерных точек границ	Координаты МСК-14, зона 8	
	X	Y
1	1578023,58	8540511,90
2	1577153,99	8540288,15
3	1577019,13	8540215,42
4	1576859,62	8540081,02
5	1576665,57	8539994,16
6	1575314,36	8539475,33
7	1573835,84	8538939,54
8	1573765,18	8538896,18
9	1573718,38	8538837,14
10	1573694,70	8538765,36
11	1573697,34	8538689,82
12	1573730,62	8538612,82
13	1573798,01	8538549,99
14	1573877,14	8538522,17
15	1573963,86	8538525,11
16	1575375,26	8538918,02
17	1577047,83	8539355,92
18	1577112,34	8539367,27
19	1577301,40	8539341,28
20	1577425,27	8539353,82
21	1578288,03	8539678,12
22	1579159,09	8539902,62
23	1579291,95	8539974,65
24	1579431,41	8540096,10
25	1579644,35	8540192,80
26	1580996,09	8540706,15
27	1582467,80	8541235,97

Обозначение характерных точек границ	Координаты МСК-14, зона 8	
	X	Y
28	1582542,59	8541280,95
29	1582596,75	8541354,85
30	1582615,12	8541436,41
31	1582597,70	8541526,59
32	1582556,20	8541589,46
33	1582495,50	8541634,09
34	1582423,10	8541654,95
35	1582345,16	8541651,16
36	1580828,77	8541233,71
37	1579295,40	8540839,59
38	1579199,74	8540821,70
39	1579028,69	8540848,01
40	1578886,23	8540835,73
1	1578023,58	8540511,90

11.3. Кадастровые кварталы, в границах территорий которых полностью или частично расположена седьмая подзона приаэродромной территории аэродрома гражданской авиации Среднеколымск: 14:25:020001, 14:25:020002, 14:25:020003, 14:25:020004.

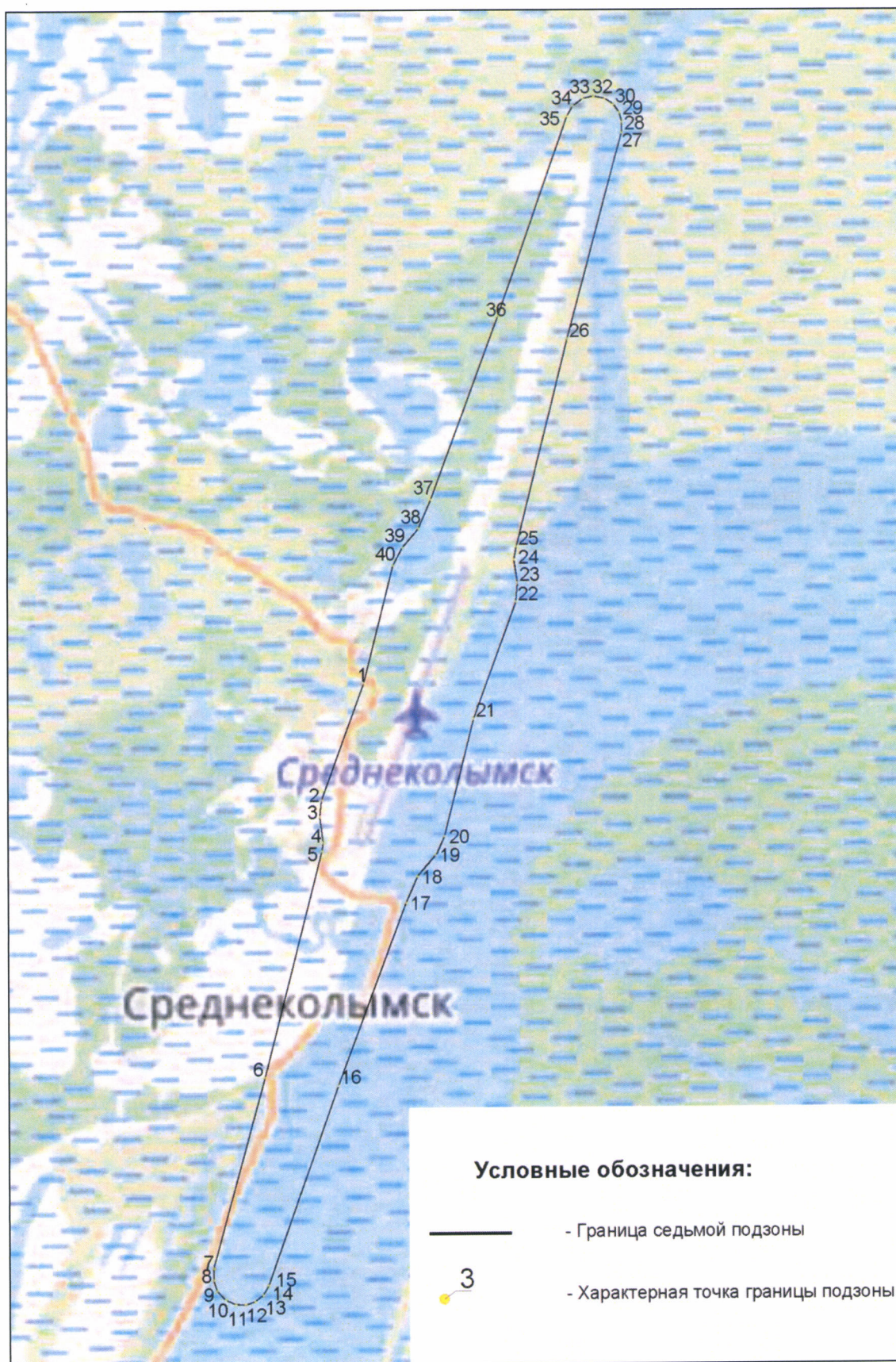
11.4. Муниципальные образования, в границах территорий которых полностью или частично расположена седьмая подзона приаэродромной территории аэродрома гражданской авиации Среднеколымск, приведены в таблице 8.2.

Таблица 8.2

№ п/п	Муниципальные образования
1	Среднеколымский улус (район)
2	город Среднеколымск

11.5. Графическое изображение границ седьмой подзоны приаэродромной территории аэродрома гражданской авиации Среднеколымск приведено на схеме 8.

Схема 8



III. Перечень ограничений использования земельных участков и (или) расположенных на них объектов недвижимости и осуществления экономической и иной деятельности в границах приаэродромной территории аэродрома гражданской авиации Среднеколымск

12. Приаэродромная территория аэродрома гражданской авиации Среднеколымск является зоной с особыми условиями использования территорий.

В соответствии с требованиями Воздушного кодекса Российской Федерации и Федерального закона от 1 июля 2017 г. № 135-ФЗ «О внесении изменений в отдельные законодательные акты Российской Федерации в части совершенствования порядка установления и использования приаэродромной территории и санитарно-защитной зоны» (далее – Федеральный закон № 135-ФЗ) на приаэродромной территории аэродрома гражданской авиации Среднеколымск установлены ограничения использования объектов недвижимости и осуществления деятельности.

12.1. Первая подзона приаэродромной территории аэродрома гражданской авиации Среднеколымск:

Перечень ограничений использования объектов недвижимости и осуществления деятельности	Обоснование ограничений
В границах первой подзоны запрещается размещать объекты, не предназначенные для организации и обслуживания воздушного движения и воздушных перевозок, обеспечения взлета, посадки, руления и стоянки воздушных судов.	1. Подпункт 1 пункта 3 статьи 47 Воздушного кодекса Российской Федерации. 2. Подпункт 1 пункта 3 статьи 1 Федерального закона № 135-ФЗ. 3. Подпункт «а» пункта 1(1) Положения.

12.2. Вторая подзона приаэродромной территории аэродрома гражданской авиации Среднеколымск:

Перечень ограничений использования объектов недвижимости и осуществления деятельности	Обоснование ограничений
В границах второй подзоны запрещается размещать объекты, не предназначенные для обслуживания пассажиров и обработки багажа, грузов и почты, обслуживания воздушных судов, хранения авиационного топлива и заправки воздушных судов, обеспечения энергоснабжения, а также объекты, не относящиеся к инфраструктуре аэропорта.	1. Подпункт 2 пункта 3 статьи 47 Воздушного кодекса Российской Федерации. 2. Подпункт 2 пункта 3 статьи 1 Федерального закона № 135-ФЗ. 3. Подпункт «а» пункта 1(1) Положения.

12.3. Третья подзона приаэродромной территории аэродрома гражданской авиации Среднеколымск:

Перечень ограничений использования объектов недвижимости и осуществления деятельности	Обоснование ограничений
1. В границах третьей подзоны запрещается размещать объекты, высота которых превышает ограничения, приведенные в пункте 2 настоящей таблицы. 2. Строительство и реконструкция зданий, сооружений в границах третьей подзоны разрешается только после определения максимально допустимой высоты здания, сооружения в зависимости от местоположения путем проведения соответствующих расчетов в соответствии с требованиями ФАП-262 с учетом следующих абсолютных высот ограничения объектов в Балтийской системе высот 1977 года ⁵ :	1. Подпункт 3 пункта 3 статьи 47 Воздушного кодекса Российской Федерации. 2. Подпункт 3 пункта 3 статьи 1 Федерального закона № 135-ФЗ. 3. Подпункт «б» пункта 1(1) Положения.

⁵ Постановление Правительства Российской Федерации от 24 ноября 2016 г. № 1240 «Об установлении государственных систем координат, государственной системы высот и государственной гравиметрической системы» (далее – постановление Правительства № 1240).

Перечень ограничений использования объектов недвижимости и осуществления деятельности	Обоснование ограничений
Сектор 1	169,49 м
Сектор 2.1	69,49 м – 94,49 м
Сектор 2.2	94,49 м – 119,49 м
Сектор 2.3	119,49 м – 144,49 м
Сектор 2.4	144,49 м – 169,49 м
Сектор 3	69,49 м
Сектор 4.1	30,21 м
Сектор 4.2	30,21 м – 40,94 м
Сектор 4.3	40,94 м – 51,66 м
Сектор 4.4	51,66 м – 62,39 м
Сектор 4.5	62,39 м – 69,49 м
Сектор 4.6	30,21 м
Сектор 4.7	30,21 м – 40,94 м
Сектор 4.8	40,94 м – 51,66 м
Сектор 4.9	51,66 м – 62,39 м
Сектор 4.10	62,39 м – 69,49 м
Сектор 4.11	29,02 м
Сектор 4.12	29,02 м – 39,75 м
Сектор 4.13	39,75 м – 50,47 м
Сектор 4.14	50,47 м – 61,20 м
Сектор 4.15	61,20 м – 69,49 м
Сектор 4.16	29,02 м
Сектор 4.17	29,02 м – 39,75 м
Сектор 4.18	39,75 м – 50,47 м
Сектор 4.19	50,47 м – 61,20 м
Сектор 4.20	61,20 м – 69,49 м
Сектор 4.21	39,02 м
Сектор 4.22	39,02 м – 49,75 м
Сектор 4.23	49,75 м – 60,47 м
Сектор 4.24	60,47 м – 69,49 м
Сектор 4.25	39,02 м

Перечень ограничений использования объектов недвижимости и осуществления деятельности	Обоснование ограничений
Сектор 4.26	39,02 м – 49,75 м
Сектор 4.27	49,75 м – 60,47 м
Сектор 4.28	60,47 м – 69,49 м
Сектор 4.29	49,02 м
Сектор 4.30	49,02 м – 59,75 м
Сектор 4.31	59,75 м – 69,49 м
Сектор 4.32	49,02 м
Сектор 4.33	49,02 м – 59,75 м
Сектор 4.34	59,75 м – 69,49 м
Сектор 4.35	59,02 м
Сектор 4.36	59,02 м – 69,49 м
Сектор 4.37	59,02 м
Сектор 4.38	59,02 м – 69,49 м
Сектор 4.39	69,49 м
Сектор 4.40	69,49 м
Сектор 4.41	27,93 м
Сектор 4.42	27,93 м – 38,66 м
Сектор 4.43	38,66 м – 49,38 м
Сектор 4.44	49,38 м – 60,11 м
Сектор 4.45	60,11 м – 69,49 м
Сектор 4.46	27,93 м
Сектор 4.47	27,93 м – 38,66 м
Сектор 4.48	38,66 м – 49,38 м
Сектор 4.49	49,38 м – 60,11 м
Сектор 4.50	60,11 м – 69,49 м
Сектор 4.51	37,93 м
Сектор 4.52	37,93 м – 48,66 м
Сектор 4.53	48,66 м – 59,38 м
Сектор 4.54	59,38 м – 69,49 м
Сектор 4.55	37,93 м
Сектор 4.56	37,93 м – 48,66 м
Сектор 4.57	48,66 м – 59,38 м

Перечень ограничений использования объектов недвижимости и осуществления деятельности		Обоснование ограничений
Сектор 4.58	59,38 м – 69,49 м	
Сектор 4.59	47,93 м	
Сектор 4.60	47,93 м – 58,66 м	
Сектор 4.61	58,66 м – 69,49 м	
Сектор 4.62	47,93 м	
Сектор 4.63	47,93 м – 58,66 м	
Сектор 4.64	58,66 м – 69,49 м	
Сектор 4.65	57,93 м	
Сектор 4.66	57,93 м – 69,49 м	
Сектор 4.67	57,93 м	
Сектор 4.68	57,93 м – 69,49 м	
Сектор 4.69	69,49 м	
Сектор 4.70	69,49 м	
Сектор 5.1	17,93 м – 25,93 м	
Сектор 5.2	25,93 м – 33,93 м	
Сектор 5.3	33,93 м – 41,93 м	
Сектор 5.4	41,93 м – 49,93 м	
Сектор 5.5	49,93 м – 57,93 м	
Сектор 5.6	57,93 м – 65,93 м	
Сектор 5.7	81,93 м – 89,93 м	
Сектор 5.8	89,93 м – 97,93 м	
Сектор 5.9	97,93 м – 105,93 м	
Сектор 5.10	105,93 м – 113,93 м	
Сектор 5.11	113,93 м – 121,93 м	
Сектор 5.12	121,93 м – 129,93 м	
Сектор 5.13	129,93 м – 137,93 м	
Сектор 5.14	137,93 м – 145,93 м	
Сектор 5.15	145,93 м – 153,93 м	
Сектор 5.16	153,93 м – 161,93 м	
Сектор 5.17	161,93 м – 169,49 м	

Перечень ограничений использования объектов недвижимости и осуществления деятельности		Обоснование ограничений
Сектор 5.18	19,02 м – 29,02 м	
Сектор 5.19	29,02 м – 39,02 м	
Сектор 5.20	39,02 м – 47,82 м	
Сектор 5.21	47,82 м – 55,82 м	
Сектор 5.22	55,82 м – 63,82 м	
Сектор 5.23	63,82 м – 69,49 м	
Сектор 5.24	79,82 м – 87,82 м	
Сектор 5.25	87,82 м – 95,82 м	
Сектор 5.26	95,82 м – 103,82 м	
Сектор 5.27	103,82 м – 111,82 м	
Сектор 5.28	111,82 м – 119,82 м	
Сектор 5.29	119,82 м – 127,82 м	
Сектор 5.30	127,82 м – 135,82 м	
Сектор 5.31	135,82 м – 143,82 м	
Сектор 5.32	143,82 м – 151,82 м	
Сектор 5.33	151,82 м – 159,82 м	
Сектор 5.34	159,82 м – 167,82 м	
Сектор 5.35	167,82 м – 169,49 м	
Сектор 5.36	169,49 м	
Сектор 6.1	17,93 м – 27,93 м	
Сектор 6.2	27,93 м – 37,93 м	
Сектор 6.3	37,93 м – 47,93 м	
Сектор 6.4	47,93 м – 57,93 м	
Сектор 6.5	57,93 м – 67,93 м	
Сектор 6.6	127,93 м – 140,43 м	
Сектор 6.7	140,43 м – 152,93 м	
Сектор 6.8	152,93 м – 165,43 м	
Сектор 6.9	165,43 м – 169,49 м	

Перечень ограничений использования объектов недвижимости и осуществления деятельности		Обоснование ограничений
Сектор 6.10	169,49 м	
Сектор 6.11	19,02 м – 29,02 м	
Сектор 6.12	29,02 м – 39,02 м	
Сектор 6.13	39,02 м – 49,02 м	
Сектор 6.14	49,02 м – 59,02 м	
Сектор 6.15	59,02 м – 69,02 м	
Сектор 6.16	69,02 м – 69,49 м	
Сектор 6.17	129,02 м – 141,52 м	
Сектор 6.18	141,52 м – 154,02 м	
Сектор 6.19	154,02 м – 166,52 м	
Сектор 6.20	166,52 м – 169,49 м	
Сектор 6.21	169,49 м	
Сектор 6.1.1	17,93 м – 27,93 м	
Сектор 6.2.1	27,93 м – 37,93 м	
Сектор 6.3.1	37,93 м – 47,93 м	
Сектор 6.4.1	47,93 м – 57,93 м	
Сектор 6.5.1	57,93 м – 67,93 м	
Сектор 6.6.1	127,93 м – 140,43 м	
Сектор 6.7.1	140,43 м – 152,93 м	
Сектор 6.8.1	152,93 м – 165,43 м	
Сектор 6.9.1	165,43 м – 169,49 м	
Сектор 6.12.1	29,02 м – 39,02 м	
Сектор 6.13.1	39,02 м – 49,02 м	
Сектор 6.14.1	49,02 м – 59,02 м	
Сектор 6.15.1	59,02 м – 69,02 м	
Сектор 6.16.1	69,02 м – 69,49 м	
Сектор 6.17.1	129,02 м – 141,52 м	
Сектор 6.18.1	141,52 м – 154,02 м	

Перечень ограничений использования объектов недвижимости и осуществления деятельности	Обоснование ограничений
Сектор 6.19.1 154,02 м – 166,52 м	
Сектор 6.20.1 166,52 м – 169,49 м	
Сектор 7 169,49 м	

12.4. Четвертая подзона приаэродромной территории аэродрома гражданской авиации Среднеколымск, в которой в соответствии с постановлением Правительства № 1240 абсолютная высота ограничения объектов устанавливается в Балтийской системе высот 1977 года:

Перечень ограничений использования объектов недвижимости и осуществления деятельности	Обоснование ограничений
<p>1. В границах четвертой подзоны запрещается размещать объекты, создающие помехи в работе наземных объектов средств и систем обслуживания воздушного движения, навигации, посадки и связи, предназначенных для организации воздушного движения и расположенных вне первой подзоны.</p> <p>2. В границах четвертой подзоны запрещается без согласования с оператором аэродрома размещение объектов, превышающих следующие абсолютные высотные ограничения:</p> <p>Сектор 1.1 25,15 м</p> <p>Сектор 1.2 27,17 м</p> <p>Сектор 1.3 35,87 м</p> <p>Сектор 1.4 44,57 м</p> <p>Сектор 1.5 53,27 м</p> <p>Сектор 1.6 61,97 м</p> <p>Сектор 1.7 70,67 м</p> <p>Сектор 2.1 30,00 м</p>	<p>1. Подпункт 4 пункта 3 статьи 47 Воздушного кодекса Российской Федерации.</p> <p>2. Подпункт 4 пункта 3 статьи 1 Федерального закона № 135-ФЗ.</p> <p>3. Подпункт «в» пункта 1(1) Положения.</p>

Перечень ограничений использования объектов недвижимости и осуществления деятельности		Обоснование ограничений
Сектор 2.2	27,30 м	
Сектор 2.3	36,00 м	
Сектор 2.4	44,70 м	
Сектор 2.5	53,40 м	
Сектор 3.1	от уровня земли	
Сектор 3.2	27,76 м	
Сектор 3.3	62,54 м	
Сектор 3.4	106,29 м	
Сектор 4.1	30,08 м	
Сектор 4.2	28,11 м	
Сектор 4.3	36,81 м	
Сектор 4.4	45,51 м	
Сектор 4.5	54,21 м	
Сектор 4.6	62,91 м	
Сектор 4.7	71,61 м	

12.5. Пятая подзона приаэродромной территории аэродрома гражданской авиации Среднеколымск:

Перечень ограничений использования объектов недвижимости и осуществления деятельности	Обоснование ограничений
1. В границах пятой подзоны запрещается размещать опасные производственные объекты ⁶ , функционирование которых может повлиять на безопасность полетов воздушных судов.	1. Подпункт 5 пункта 3 статьи 47 Воздушного кодекса Российской Федерации.
2. В границах пятой подзоны допускается эксплуатация, строительство, реконструкция,	2. Подпункт 5 пункта 3 статьи 1 Федерального закона

⁶ Пункт 1 статьи 2 Федерального закона от 21 июля 1997 г. № 116-ФЗ «О промышленной безопасности опасных производственных объектов» (далее – Федеральный закон № 116-ФЗ).

Перечень ограничений использования объектов недвижимости и осуществления деятельности	Обоснование ограничений
<p>капитальный ремонт, техническое перевооружение, консервация (далее – размещение) опасных производственных объектов при их соответствии установленным в пункте 3 настоящей таблицы ограничениям.</p> <p>3. Максимальные радиусы зон поражения при происшествиях техногенного характера на опасных производственных объектах, находящихся в пятой подзоне, в которых размещение таких объектов возможно, не должны достигать:</p> <p>по вертикали – высоты пролета воздушных судов (высота поверхности ограничения препятствий в третьей подзоне);</p> <p>по горизонтали – внешних границ первой и второй подзон.</p> <p>4. При невозможности соблюдения ограничений, предусмотренных пунктом 3 настоящей таблицы, размещение опасных производственных объектов должно выполняться на основании специальных технических условий, разработанных для конкретного объекта капитального строительства в соответствии с положениями приказа Минстроя России от 30 ноября 2020 г. № 734/пр «Об утверждении Порядка разработки и согласования специальных технических условий для разработки проектной документации на объект капитального строительства» (зарегистрирован Минюстом России 18 декабря 2020 г., регистрационный № 61581) с изменениями, внесенными приказом Минстроя России</p>	<p>№ 135-ФЗ.</p> <p>3. Подпункт «г» пункта 1(1) Положения.</p> <p>4. Пункт 4 статьи 3 Федерального закона № 116-ФЗ.</p>

Перечень ограничений использования объектов недвижимости и осуществления деятельности	Обоснование ограничений
от 22 октября 2021 г. № 774/пр (зарегистрирован Минюстом России 29 ноября 2021 г., регистрационный № 66058) (далее – Приказ № 734) ⁷ , и (или) обоснования безопасности опасного производственного объекта, разрабатываемого на основании Федерального закона № 116-ФЗ.	

12.6. Шестая подзона приаэродромной территории аэродрома гражданской авиации Среднеколымск:

Перечень ограничений использования объектов недвижимости и осуществления деятельности	Обоснование ограничений
<p>1. В границах шестой подзоны запрещается размещать объекты, способствующие привлечению и массовому скоплению птиц.</p> <p>2. Допускается размещать в границах шестой подзоны объекты по обращению с твердыми коммунальными отходами, пищевыми и биологическими отходами в случае наличия заключения по результатам орнитологического исследования на предмет отсутствия факторов, способствующих привлечению и массовому скоплению птиц, и (или) достаточности мер защиты указанных объектов от привлечения и массового скопления птиц, проведенного в соответствии с пунктом 1(4) Положения.</p>	<p>1. Подпункт 6 пункта 3 статьи 47 Воздушного кодекса Российской Федерации.</p> <p>2. Подпункт 6 пункта 3 статьи 1 Федерального закона № 135-ФЗ.</p> <p>3. Подпункт «д» пункта 1(1), пункт 1(4) Положения.</p>

⁷ В соответствии с пунктом 2 Приказа № 734 данный акт действует до 1 сентября 2026 г.

12.7. Седьмая подзона приаэродромной территории аэродрома гражданской авиации Среднеколымск:

Перечень ограничений использования объектов недвижимости и осуществления деятельности	Обоснование ограничений
<p>В границах седьмой подзоны ввиду превышения уровня шумового воздействия в зоне запрета строительства нормируемых объектов запрещается размещать:</p> <p>а) палаты больниц и санаториев, операционные больницы;</p> <p>б) кабинеты врачей поликлиник, амбулаторий, диспансеров, больниц, санаториев;</p> <p>в) классные помещения, учебные кабинеты, учительские комнаты, аудитории образовательных организаций, конференц-залы, читальные залы библиотек;</p> <p>г) музыкальные классы;</p> <p>д) жилые комнаты квартир, домов стационарных организаций социального обслуживания, организации для детей-сирот и детей, оставшихся без попечения родителей, спальные помещения в школах-интернатах, дошкольных образовательных организациях, домов отдыха, пансионатов;</p> <p>е) жилые комнаты общежитий и номера гостиниц;</p> <p>ж) территории, непосредственно прилегающие к зданиям больниц и санаториев;</p> <p>з) территории, непосредственно прилегающие к зданиям жилых домов, домов отдыха, пансионатов, домов-интернатов для престарелых</p>	<p>1. Подпункт 7 пункта 3 статьи 47 Воздушного кодекса Российской Федерации.</p> <p>2. Подпункт 7 пункта 3 статьи 1 Федерального закона № 135-ФЗ.</p> <p>3. Подпункт «е» пункта 1(1) Положения.</p> <p>4. Пункт 4 статьи 1, пункт 7 статьи 30 Градостроительного кодекса Российской Федерации.</p> <p>5. Пункт 1 статьи 23 Федерального закона от 30 марта 1999 г. № 52-ФЗ «О санитарно – эпидемиологическом благополучии населения».</p> <p>6. Санитарные правила и нормы СанПиН 1.2.3685-21 «Гигиенические нормативы и требования к обеспечению безопасности и (или) безвредности для человека факторов среды обитания», утвержденные постановлением № 2.</p>

Перечень ограничений использования объектов недвижимости и осуществления деятельности	Обоснование ограничений
<p>и инвалидов, дошкольных образовательных организаций и других образовательных организаций;</p> <p>и) территории, непосредственно прилегающие к зданиям гостиниц и общежитий;</p> <p>к) площадки отдыха, функционально выделенные на территории микрорайонов и групп жилых домов, домов отдыха, пансионатов, стационарных организаций социального обслуживания, организаций для детей-сирот и детей, оставшихся без попечения родителей, площадки дошкольных образовательных организаций и других образовательных организаций.</p>	