



МИНИСТЕРСТВО ТРАНСПОРТА РОССИЙСКОЙ ФЕДЕРАЦИИ
ФЕДЕРАЛЬНОЕ АГЕНТСТВО ВОЗДУШНОГО ТРАНСПОРТА

(РОСАВИАЦИЯ)

ПРИКАЗ

МИНИСТЕРСТВО ТРАНСПОРТА РОССИЙСКОЙ ФЕДЕРАЦИИ

ЗАРЕГИСТРИРОВАНО № 162-17

Москва

Регистрационный № 77397

от 01 марта 2024г.

1 февраля 2024г.

Об установлении приаэродромной территории аэродрома
гражданской авиации Уренгой

В соответствии со статьей 47 Воздушного кодекса Российской Федерации, подпунктом «в» пункта 2 Положения о приаэродромной территории, утвержденного постановлением Правительства Российской Федерации от 2 декабря 2017 г. № 1460, п р и к а з ы в а ю:

1. Установить приаэродромную территорию аэродрома гражданской авиации Уренгой согласно приложению к настоящему приказу.

2. Настоящий приказ действует в течение срока, указанного в пункте 4 постановления Правительства Российской Федерации от 2 декабря 2017 г. № 1460 «Об утверждении Положения о приаэродромной территории и Правил разрешения разногласий, возникающих между высшими исполнительными органами государственной власти субъектов Российской Федерации, уполномоченными Правительством Российской Федерации федеральными органами исполнительной власти и Федеральной службой по надзору в сфере защиты прав потребителей и благополучия человека при согласовании проекта акта об установлении приаэродромной территории и при определении границ седьмой подзоны приаэродромной территории».

Руководитель

Д.В. Ядров

Приложение
к приказу Росавиации
от 19 февраля 2024 г. № 112-П

Приаэродромная территория аэродрома гражданской авиации Уренгой

I. Общие положения

1. Граница приаэродромной территории аэродрома гражданской авиации Уренгой установлена путем наложения границ семи подзон.

2. В подзонах приаэродромной территории аэродрома гражданской авиации Уренгой устанавливаются следующие ограничения использования земельных участков и (или) расположенных на них объектов недвижимости и осуществления экономической и иной деятельности¹ (далее – ограничения использования объектов недвижимости и осуществления деятельности):

первая подзона, в которой запрещается размещать объекты, не предназначенные для организации и обслуживания воздушного движения и воздушных перевозок, обеспечения взлета, посадки, руления и стоянки воздушных судов;

вторая подзона, в которой запрещается размещать объекты, не предназначенные для обслуживания пассажиров и обработки багажа, грузов и почты, обслуживания воздушных судов, хранения авиационного топлива и заправки воздушных судов, обеспечения энергоснабжения, а также объекты, не относящиеся к инфраструктуре аэропорта;

третья подзона, в которой запрещается размещать объекты, высота которых превышает ограничения, установленные уполномоченным Правительством

¹ Статья 47 Воздушного кодекса Российской Федерации; пункт 1(1) Положения о приаэродромной территории, утвержденного постановлением Правительства Российской Федерации от 2 декабря 2017 г. № 1460 (далее соответственно – Положение, постановление № 1460), в соответствии с пунктом 4 постановления № 1460 данный акт действует до 1 сентября 2029 г.

Российской Федерации федеральным органом исполнительной власти при установлении соответствующей приаэродромной территории;

четвертая подзона, в которой запрещается размещать объекты, создающие помехи в работе наземных объектов средств и систем обслуживания воздушного движения, навигации, посадки и связи, предназначенных для организации воздушного движения и расположенных вне первой подзоны;

пятая подзона, в которой запрещается размещать опасные производственные объекты, функционирование которых может повлиять на безопасность полетов воздушных судов;

шестая подзона, в которой запрещается размещать объекты, способствующие привлечению и массовому скоплению птиц;

седьмая подзона, в которой в целях предотвращения негативного физического воздействия устанавливается перечень ограничений использования земельных участков, определенный в соответствии с земельным законодательством с учетом положений Воздушного кодекса Российской Федерации. При этом под указанным негативным физическим воздействием понимается несоответствие эквивалентного уровня звука, возникающего в связи с полетами воздушных судов, санитарно-эпидемиологическим требованиям².

3. Настоящее приложение включает³:

² Постановление Главного государственного санитарного врача Российской Федерации от 28 января 2021 г. № 2 «Об утверждении санитарных правил и норм СанПиН 1.2.3685-21 «Гигиенические нормативы и требования к обеспечению безопасности и (или) безвредности для человека факторов среды обитания» (зарегистрировано Министерством юстиции Российской Федерации 29 января 2021 г., регистрационный № 62296) с изменениями, внесенными постановлением Главного государственного санитарного врача Российской Федерации от 30 декабря 2022 г. № 24 (зарегистрировано Министерством юстиции Российской Федерации 9 марта 2023 г., регистрационный № 72558) (далее – постановление № 2), в соответствии с пунктом 3 постановления № 2 данный акт действует до 1 марта 2027 г.; постановление Главного государственного санитарного врача Российской Федерации от 28 января 2021 г. № 3 «Об утверждении санитарных правил и норм СанПиН 2.1.3684-21 «Санитарно-эпидемиологические требования к содержанию территорий городских и сельских поселений, к водным объектам, питьевой воде и питьевому водоснабжению, атмосферному воздуху, почвам, жилым помещениям, эксплуатации производственных, общественных помещений, организации и проведению санитарно-противоэпидемических (профилактических) мероприятий» (зарегистрировано Министерством юстиции Российской Федерации 29 января 2021 г., регистрационный № 62297) с изменениями, внесенными постановлениями Главного государственного санитарного врача Российской Федерации от 26 июня 2021 г. № 16 (зарегистрировано Министерством юстиции Российской Федерации 7 июля 2021 г., регистрационный № 64146), от 14 декабря 2021 г. № 37 (зарегистрировано Министерством юстиции Российской Федерации 30 декабря 2021 г., регистрационный № 66692), от 14 февраля 2022 г. № 6 (зарегистрировано Министерством юстиции Российской Федерации 17 февраля 2022 г., регистрационный № 67331) (далее – постановление № 3), в соответствии с пунктом 3 постановления № 3 данный акт действует до 1 марта 2027 г.

³ Статья 47 Воздушного кодекса Российской Федерации, пункт 3 Положения.

текстовое и графическое описания местоположения границ приаэродромной территории и выделенных на ней семи подзон и зон (секторов) внутри указанных подзон;

перечень координат характерных точек границ в системе координат, используемой для ведения Единого государственного реестра недвижимости (далее – перечень координат характерных точек границ);

перечень ограничений использования объектов недвижимости и осуществления деятельности в соответствии с Воздушным кодексом Российской Федерации.

II. Описание границ приаэродромной территории аэродрома гражданской авиации Уренгой

4. Описание границ приаэродромной территории аэродрома гражданской авиации Уренгой в соответствии с подпунктом «а» пункта 3 Положения включает перечень координат характерных точек границ.

4.1. Граница приаэродромной территории аэродрома гражданской авиации Уренгой установлена по границе наиболее удалённых от контрольной точки аэродрома (далее – КТА) внешних границ подзон.

4.2. Перечень координат характерных точек границ приаэродромной территории аэродрома гражданской авиации Уренгой приведен в таблице 1.1.

Таблица 1.1

Обозначение характерных точек границ	Координаты МСК-89	
	X	Y
385	1506470,32	4532589,35
386	1505541,39	4532502,41
387	1504619,65	4532357,88
388	1503708,68	4532156,34
389	1502812,01	4531898,56
113	1476910,00	4509522,00
114	1480469,00	4501184,00
394	1498661,75	4529808,23
395	1497920,82	4529241,22
396	1497216,57	4528629,24
397	1496551,73	4527974,66
398	1495928,88	4527280,01

399	1495350,41	4526547,99
400	1494818,57	4525781,42
401	1494335,42	4524983,27
402	1493902,83	4524156,63
403	1493522,46	4523304,68
404	1493195,80	4522430,75
405	1492924,09	4521538,19
406	1492708,40	4520630,46
407	1492549,57	4519711,09
408	1492448,20	4518783,62
409	1492404,68	4517851,64
410	1492419,19	4516918,76
411	1492491,67	4515988,58
412	1492621,84	4515064,71
413	1492809,19	4514150,72
414	1493053,00	4513250,14
415	1493352,33	4512366,47
416	1493706,02	4511503,11
417	1494112,70	4510663,41
418	1494570,79	4509850,61
419	1495078,53	4509067,88
420	1495633,95	4508318,22
421	1496234,91	4507604,54
422	1496879,07	4506929,60
423	1497563,94	4506296,02
424	1498286,88	4505706,23
425	1499045,08	4505162,54
426	1499835,63	4504667,04
427	1500655,44	4504221,63
428	1501501,36	4503828,07
429	1502370,12	4503487,85
430	1503258,34	4503202,29
431	1504162,60	4502972,52
432	1505079,40	4502799,41
433	1506005,18	4502683,62
434	1506936,37	4502625,62
435	1507869,37	4502625,62
436	1508800,56	4502683,62
437	1509726,34	4502799,41
438	1510643,13	4502972,52
439	1511547,39	4503202,29
440	1512435,62	4503487,85
164	1537995,00	4525737,00
165	1534438,00	4534076,00

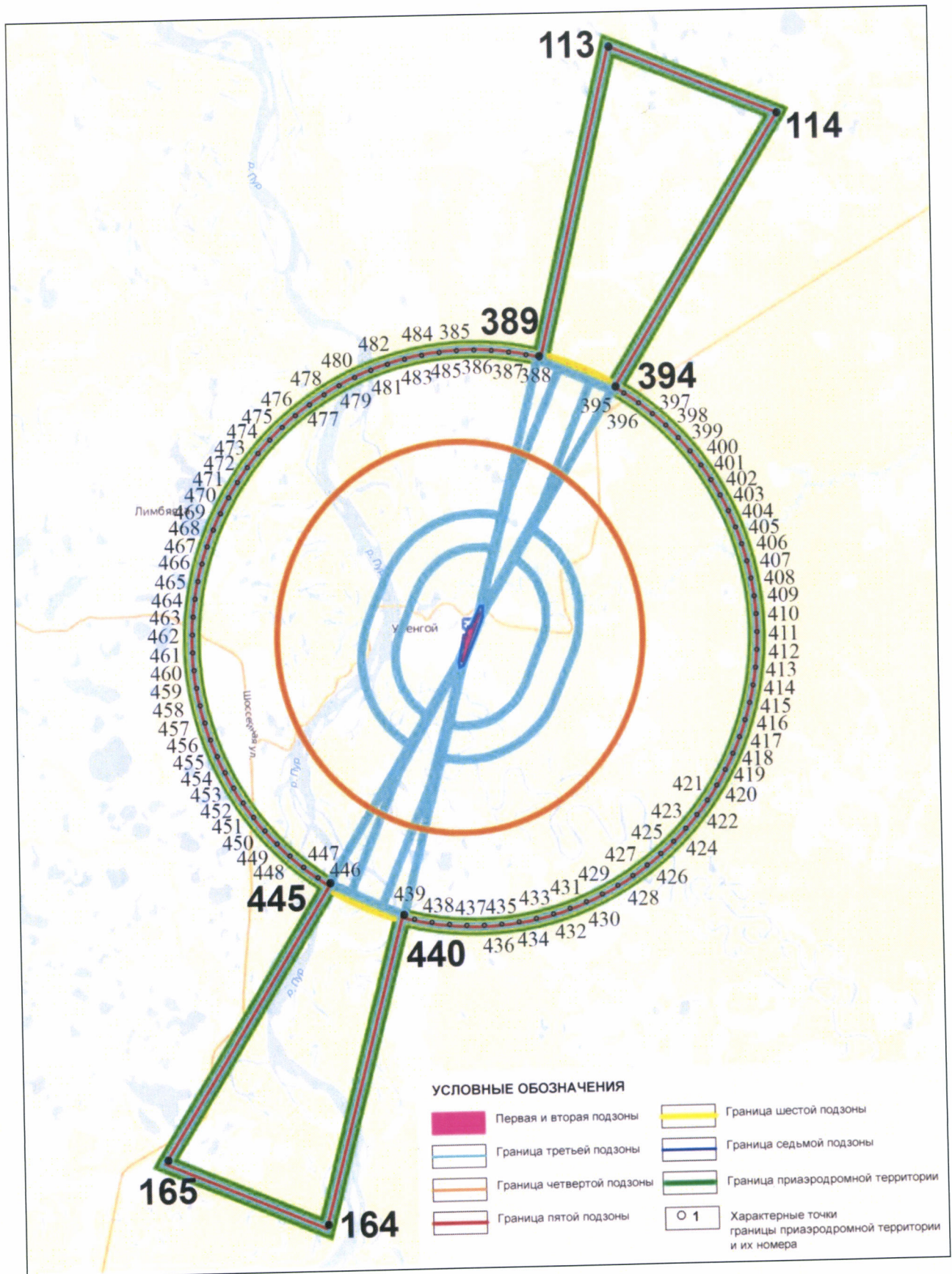
445	1516518,86	4505706,23
446	1517241,79	4506296,02
447	1517926,67	4506929,60
448	1518570,83	4507604,54
449	1519171,78	4508318,22
450	1519727,20	4509067,88
451	1520234,94	4509850,61
452	1520693,04	4510663,41
453	1521099,72	4511503,11
454	1521453,40	4512366,47
455	1521752,73	4513250,14
456	1521996,54	4514150,72
457	1522183,90	4515064,71
458	1522314,06	4515988,58
459	1522386,54	4516918,76
460	1522401,05	4517851,64
461	1522357,54	4518783,62
462	1522256,17	4519711,09
463	1522097,33	4520630,46
464	1521881,64	4521538,19
465	1521609,94	4522430,75
466	1521283,27	4523304,68
467	1520902,91	4524156,63
468	1520470,31	4524983,27
469	1519987,16	4525781,42
470	1519455,32	4526547,99
471	1518876,86	4527280,01
472	1518254,00	4527974,66
473	1517589,16	4528629,24
474	1516884,91	4529241,22
475	1516143,98	4529808,23
476	1515369,23	4530328,08
477	1514563,66	4530798,76
478	1513730,39	4531218,45
479	1512872,64	4531585,52
480	1511993,72	4531898,56
481	1511097,05	4532156,34
482	1510186,08	4532357,88
483	1509264,35	4532502,41
484	1508335,41	4532589,35
485	1507402,87	4532618,35
385	1506470,32	4532589,35

4.3. Кадастровые районы, в границах территорий которых полностью или частично расположена приаэродромная территория аэродрома гражданской авиации Уренгой: 89:05, 89:11.

4.4. Приаэродромная территория аэродрома гражданской авиации Уренгой полностью или частично расположена в границах муниципальных образований Ямало-Ненецкого автономного округа: муниципальный округ Пуровский район, город Новый Уренгой.

4.5. Графическое изображение границ приаэродромной территории аэродрома гражданской авиации Уренгой приведено на схеме 1.

Схема 1



5. Описание границ первой подзоны:

5.1. Первая подзона приаэродромной территории аэродрома гражданской авиации Уренгой выделена по внешним границам земельных участков, предоставленных для размещения и эксплуатации зданий, сооружений и оборудования, подлежащих размещению в указанной подзоне, отграничивающим такие земельные участки от земельных участков, предназначенных для иных целей.

5.2. Перечень координат характерных точек границ первой подзоны приаэродромной территории аэродрома гражданской авиации Уренгой приведен в таблице 2.1.

Таблица 2.1

Обозначение характерных точек границ	Координаты МСК-89	
	X	Y
1	1509001,70	4518224,09
2	1508997,27	4518243,55
3	1508942,72	4518338,26
4	1506039,17	4517195,98
5	1506095,12	4517044,64
6	1506710,57	4517252,82
7	1506970,64	4517256,18
8	1507154,19	4517258,56
9	1507258,36	4517259,92
10	1507263,95	4517260,05
11	1507410,14	4517261,87
12	1507410,14	4517276,90
13	1507392,91	4517285,04
14	1507369,91	4517337,74
15	1507429,42	4517367,26
16	1507448,74	4517348,55
17	1507433,27	4517311,49
18	1507443,18	4517307,34
19	1507444,15	4517301,12
20	1507417,48	4517277,78
21	1507417,48	4517261,97
22	1507490,84	4517262,92
23	1507497,93	4517263,01
24	1507573,98	4517263,99
25	1507591,63	4517387,91
26	1507621,84	4517408,86

27	1507632,31	4517416,13
28	1507672,94	4517426,76
29	1507679,12	4517428,38
30	1507885,07	4517482,27
31	1507881,63	4517499,26
32	1507891,32	4517502,42
33	1507895,10	4517484,90
34	1508013,93	4517515,99
35	1508011,37	4517533,42
36	1507999,22	4517615,99
37	1508067,84	4517628,68
38	1508056,20	4517680,39
39	1508095,05	4517689,14
40	1508027,85	4517780,71
1	1509001,70	4518224,09
41	1507769,76	4517501,73
42	1507695,92	4517486,78
43	1507682,73	4517556,45
44	1507757,77	4517569,69
41	1507769,76	4517501,73
45	1507501,37	4517377,53
46	1507511,62	4517386,49
47	1507545,26	4517375,18
48	1507498,44	4517324,82
49	1507490,83	4517316,24
50	1507465,15	4517345,02
51	1507478,91	4517357,64
52	1507459,86	4517380,82
53	1507482,32	4517400,71
45	1507501,37	4517377,53
54	1507494,86	4517544,63
55	1507497,50	4517538,64
56	1507509,63	4517538,38
57	1507521,85	4517514,60
58	1507516,00	4517507,50
59	1507478,71	4517488,54
60	1507461,72	4517522,76
61	1507482,59	4517533,32
62	1507477,96	4517543,86
63	1507492,39	4517550,22
54	1507494,86	4517544,63
64	1507646,30	4517567,06
65	1507653,34	4517529,42
66	1507605,04	4517516,98

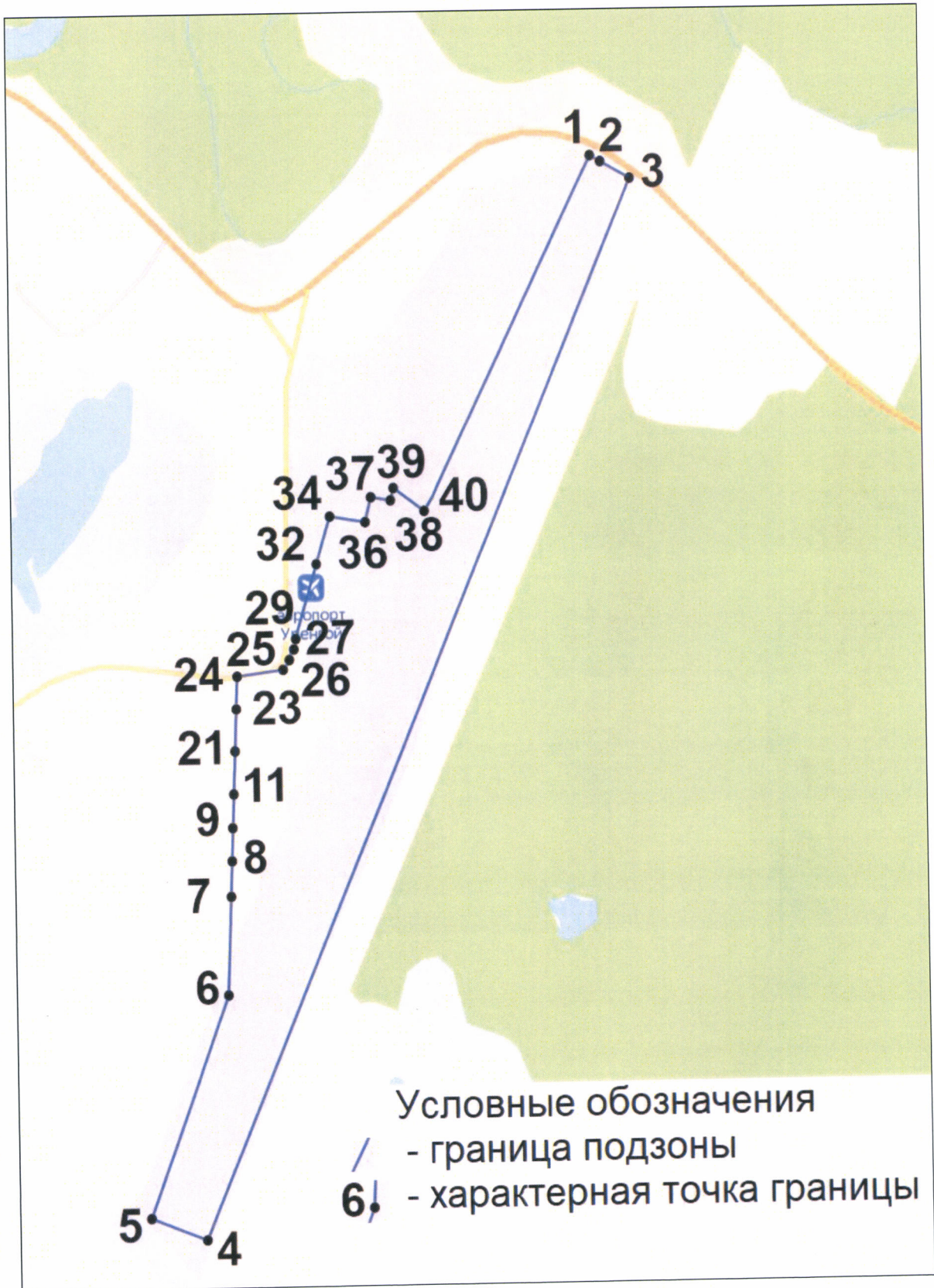
67	1507597,81	4517554,70
64	1507646,30	4517567,06
68	1507236,94	4517423,39
69	1507231,77	4517444,79
70	1507280,38	4517457,34
71	1507285,54	4517435,95
72	1507264,11	4517430,43
73	1507258,29	4517428,92
68	1507236,94	4517423,39
74	1507532,66	4517446,55
75	1507544,32	4517452,24
76	1507550,65	4517439,40
77	1507532,29	4517430,38
78	1507526,14	4517443,36
79	1507527,83	4517444,18
80	1507526,99	4517447,47
81	1507532,07	4517448,74
74	1507532,66	4517446,55

5.3. Кадастровый квартал, в границах территории которого расположена первая подзона приаэродромной территории аэродрома гражданской авиации Уренгой: 89:05:020301.

5.4. Муниципальное образование, в границах территории которого расположена первая подзона приаэродромной территории аэродрома гражданской авиации Уренгой: муниципальный округ Пууровский район.

5.5. Графическое изображение границ первой подзоны приаэродромной территории аэродрома гражданской авиации Уренгой приведено на схеме 2.

Схема 2



6. Описание границ второй подзоны:

6.1. Вторая подзона приаэродромной территории аэродрома гражданской авиации Уренгой выделена по внешним границам земельных участков, предоставленных для размещения и эксплуатации зданий, сооружений и оборудования, подлежащих размещению в указанной подзоне, отграничивающим такие земельные участки от земельных участков, предназначенных для иных целей.

6.2. Границы второй подзоны в составе приаэродромной территории аэродрома гражданской авиации Уренгой совпадают с границами первой подзоны приаэродромной территории.

7. Описание границ третьей подзоны:

7.1. Третья подзона приаэродромной территории аэродрома гражданской авиации Уренгой выделена в границах полос воздушных подходов, установленных в соответствии с Федеральными правилами использования воздушного пространства Российской Федерации, утвержденными постановлением Правительства Российской Федерации от 11 марта 2010 г. № 138⁴ (далее – постановление № 138), и с учетом ограничительных поверхностей аэродрома в соответствии с Федеральными авиационными правилами «Требования, предъявляемые к аэродромам, предназначенным для взлета, посадки, руления и стоянки гражданских воздушных судов», утвержденными приказом Министерства транспорта Российской Федерации от 25 августа 2015 г. № 262 (зарегистрирован Министерством юстиции Российской Федерации 9 октября 2015 г., регистрационный № 39264), с изменениями, внесенными приказом Министерства транспорта Российской Федерации от 24 ноября 2017 г. № 495 (зарегистрирован Министерством юстиции Российской Федерации 21 декабря 2017 г., регистрационный № 49344) (далее – ФАП-262).

7.2. Перечень координат характерных точек границ третьей подзоны приаэродромной территории аэродрома гражданской авиации Уренгой приведен в таблице 3.1.

⁴ В соответствии с пунктом 3 постановления № 138 данный акт действует до 1 ноября 2026 г.

Таблица 3.1

Обозначение характерных точек границ	Координаты МСК-89	
	X	Y
82	1507402,89	4532618,39
83	1506470,34	4532589,38
84	1505541,41	4532502,44
85	1504619,68	4532357,92
86	1503708,71	4532156,38
87	1502812,03	4531898,59
88	1501933,12	4531585,56
89	1501075,36	4531218,49
90	1500242,09	4530798,80
91	1499436,52	4530328,11
92	1498661,78	4529808,26
93	1497920,84	4529241,25
94	1497216,60	4528629,27
95	1496551,76	4527974,69
96	1495928,90	4527280,04
97	1495350,44	4526548,03
98	1494818,60	4525781,45
99	1494335,44	4524983,30
100	1493902,85	4524156,66
101	1493522,48	4523304,72
102	1493195,82	4522430,78
103	1492924,12	4521538,22
104	1492708,43	4520630,50
105	1492549,59	4519711,12
106	1492448,22	4518783,66
107	1492404,70	4517851,68
108	1492419,21	4516918,79
109	1492491,69	4515988,61
110	1492621,86	4515064,74
111	1492809,21	4514150,75
112	1492930,90	4513701,28
6	1476910,82	4509522,32
7	1480469,54	4501184,80
116	1494570,82	4509850,65
117	1495078,56	4509067,91
118	1495633,97	4508318,26
119	1496234,93	4507604,57
120	1496879,09	4506929,63
121	1497563,96	4506296,05

122	1498286,90	4505706,27
123	1499045,10	4505162,57
124	1499835,65	4504667,07
125	1500655,47	4504221,67
126	1501501,39	4503828,10
127	1502370,14	4503487,88
128	1503258,37	4503202,33
129	1504162,62	4502972,55
130	1505079,42	4502799,44
131	1506005,20	4502683,65
132	1506936,39	4502625,65
133	1507869,39	4502625,65
134	1508800,58	4502683,65
135	1509726,36	4502799,44
136	1510643,16	4502972,55
137	1511547,41	4503202,33
138	1512435,64	4503487,88
139	1513304,39	4503828,10
140	1514150,32	4504221,67
141	1514970,13	4504667,07
142	1515760,68	4505162,57
143	1516518,88	4505706,27
144	1517241,82	4506296,05
145	1517926,69	4506929,63
146	1518570,85	4507604,57
147	1519171,81	4508318,26
148	1519727,22	4509067,91
149	1520234,96	4509850,65
150	1520693,06	4510663,44
151	1521099,74	4511503,14
152	1521453,43	4512366,50
153	1521752,76	4513250,17
154	1521996,57	4514150,75
155	1522183,92	4515064,74
156	1522314,09	4515988,61
157	1522386,57	4516918,79
158	1522401,08	4517851,68
159	1522357,56	4518783,66
160	1522256,19	4519711,12
161	1522097,35	4520630,50
162	1521881,67	4521538,22
2	1537995,31	4525737,02
3	1534438,52	4534076,78
166	1520250,93	4525345,75

167	1519987,18	4525781,45
168	1519455,34	4526548,03
169	1518876,88	4527280,04
170	1518254,02	4527974,69
171	1517589,18	4528629,27
172	1516884,94	4529241,25
173	1516144,00	4529808,26
174	1515369,26	4530328,11
175	1514563,69	4530798,80
176	1513730,42	4531218,49
177	1512872,67	4531585,56
178	1511993,75	4531898,59
179	1511097,07	4532156,38
180	1510186,11	4532357,92
181	1509264,37	4532502,44
182	1508335,44	4532589,38
82	1507402,89	4532618,39

7.3. Перечень кадастровых кварталов, в границах территорий которых полностью или частично расположена третья подзона приаэродромной территории аэродрома гражданской авиации Уренгой, приведен в таблице 3.2.

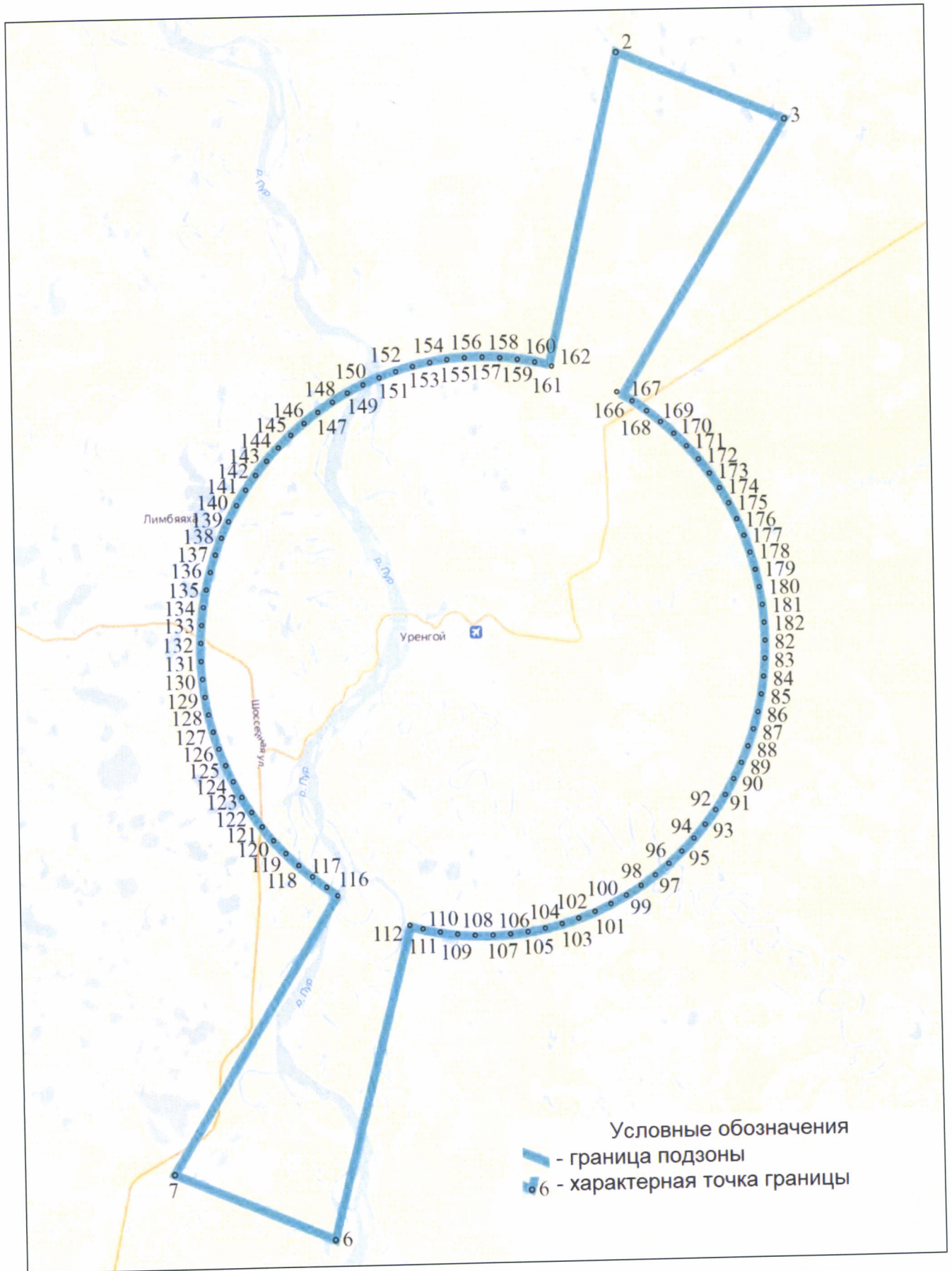
Таблица 3.2

№ строки	Номера кадастровых кварталов				
	1	2	3	4	5
1	89:05:020301	89:05:020502	89:05:010404	89:05:020601	89:05:020603
2	89:11:080201	89:11:080101	89:11:070101	—	—

7.4. Муниципальные образования, в границах территории которых полностью или частично расположена третья подзона приаэродромной территории аэродрома гражданской авиации Уренгой: муниципальный округ Пуровский район, город Новый Уренгой.

7.5. Графическое изображение внешних границ третьей подзоны приаэродромной территории аэродрома гражданской авиации Уренгой приведено на схеме 3.1.

Схема 3.1



7.6. Перечень координат характерных точек границ секторов третьей подзоны приаэродромной территории аэродрома гражданской авиации Уренгой приведен в таблице 3.3.

Таблица 3.3

Обозначение характерных точек границ	Координаты МСК-89	
	X	Y
Сектор 1 абсолютная высота (далее – Набс) от 23,00 м до 173,00 м		
40	1508768,43	4518301,24
41	1515090,48	4522034,83
42	1522204,58	4525022,90
43	1522997,17	4523186,76
44	1515891,85	4520155,87
45	1508838,93	4518135,63
40	1508768,43	4518301,24
46	1506144,12	4516920,51
49	1501224,27	4513888,31
36	1492685,31	4510253,82
37	1491891,12	4512089,49
38	1498993,20	4515119,17
39	1506049,40	4517140,98
46	1506144,12	4516920,51
Сектор 2 Набс от 23,00 м до 173,00 м		
40	1508768,43	4518301,24
59	1513664,40	4521386,35
3	1534438,52	4534076,78
2	1537995,31	4525737,02
62	1514455,25	4519535,70
45	1508838,93	4518135,63
40	1508768,43	4518301,24
39	1506049,40	4517140,98
38	1498993,20	4515119,17
6	1476910,82	4509522,32
7	1480469,54	4501184,80
49	1501224,27	4513888,31
46	1506144,12	4516920,51
39	1506049,40	4517140,98
Сектор 3 Набс 73,00 м		
1	1508362,01	4522121,51

2	1508114,30	4522098,33
3	1507868,50	4522059,79
4	1507625,57	4522006,04
5	1507386,46	4521937,30
6	1507152,08	4521853,82
7	1506923,35	4521755,94
8	1506701,15	4521644,02
9	1506486,33	4521518,51
10	1506279,73	4521379,88
11	1506082,15	4521228,68
12	1505894,35	4521065,48
13	1505717,05	4520890,93
14	1505550,96	4520705,69
15	1505396,70	4520510,48
16	1505254,88	4520306,06
17	1505126,04	4520093,22
18	1505010,68	4519872,79
19	1504909,25	4519645,60
20	1504822,14	4519412,55
21	1504749,68	4519174,54
22	1504692,17	4518932,47
23	1504649,81	4518687,31
245	1508838,93	4518135,63
234	1506120,29	4516975,62
247	1504137,36	4515683,86
76	1511983,28	4517188,35
77	1511971,68	4517436,87
78	1511944,65	4517684,20
79	1511902,29	4517929,36
80	1511844,77	4518171,43
81	1511772,32	4518409,44
82	1511685,21	4518642,49
83	1511583,78	4518869,68
84	1511468,42	4519090,11
85	1511339,58	4519302,95
86	1511197,76	4519507,37
87	1511043,50	4519702,58
88	1510877,40	4519887,82
89	1510700,11	4520062,37
90	1510512,31	4520225,57
91	1510314,73	4520376,77
92	1510108,13	4520515,40
93	1509893,31	4520640,91
94	1509671,11	4520752,83

95	1509442,37	4520850,71
96	1509208,00	4520934,19
97	1508968,88	4521002,93
98	1508725,96	4521056,68
99	1508480,16	4521095,22
100	1508232,45	4521118,40
1	1508362,01	4522121,51
26	4517942,69	4516939,58
27	4517694,64	4516691,53
28	4517448,27	4516445,16
29	4517204,54	4516201,43
30	4516964,39	4515961,28
31	4516728,74	4515725,63
32	4516498,51	4515495,40
33	4516274,59	4515271,48
34	4516057,85	4515054,74
35	4515849,12	4514846,01
36	4515649,21	4514646,10
37	4515458,90	4514455,79
38	4515278,91	4514275,80
39	4515109,96	4514106,85
40	4514952,68	4513949,57
41	4514807,70	4513804,59
42	4514675,56	4513672,45
43	4514556,79	4513553,68
44	4514451,84	4513448,73
45	4514361,11	4513358,00
46	4514284,96	4513281,85
47	4514223,69	4513220,58
48	4514177,53	4513174,42
49	4514146,65	4513143,54
50	4514131,18	4513128,07
51	1508108,17	4513128,07
52	1508356,49	4513143,54
53	1508603,36	4513174,42
54	1508847,84	4513220,58
55	1509088,97	4513281,85
56	1509325,84	4513358,00
57	1509557,50	4513448,73
58	1509783,08	4513553,68
59	1510001,70	4513672,45
60	1510212,51	4513804,59
61	1510414,70	4513949,57
62	1510607,48	4514106,85

63	1510790,12	4514275,80
64	1510961,89	4514455,79
65	1511122,15	4514646,10
66	1511270,26	4514846,01
67	1511405,65	4515054,74
68	1511527,81	4515271,48
69	1511636,26	4515495,40
70	1511730,58	4515725,63
71	1511810,40	4515961,28
72	1511875,41	4516201,43
73	1511925,38	4516445,16
254	1503740,80	4516601,53
239	1506049,40	4517140,98
240	1508768,43	4518301,24
257	1510753,19	4519594,22
26	4517942,69	4517131,96
Сектор 4		
Набс от 23,00 м до 73,00 м		
40	1508768,43	4518301,24
57	1510753,19	4519594,22
54	1503740,80	4516601,53
39	1506049,40	4517140,98
40	1508768,43	4518301,24
45	1508838,93	4518135,63
64	1511148,47	4518675,09
47	1504137,36	4515683,86
34	1506120,29	4516975,62
45	1508838,93	4518135,63
Сектор 5		
Набс от 73,00 м до 173,00 м		
Внутренняя граница		
76	1511983,28	4517188,35
77	1511971,68	4517436,87
78	1511944,65	4517684,20
79	1511902,29	4517929,36
80	1511844,77	4518171,43
81	1511772,32	4518409,44
82	1511685,21	4518642,49
83	1511583,78	4518869,68
84	1511468,42	4519090,11
85	1511339,58	4519302,95
86	1511197,76	4519507,37
87	1511043,50	4519702,58
88	1510877,40	4519887,82

89	1510700,11	4520062,37
90	1510512,31	4520225,57
91	1510314,73	4520376,77
92	1510108,13	4520515,40
93	1509893,31	4520640,91
94	1509671,11	4520752,83
95	1509442,37	4520850,71
96	1509208,00	4520934,19
97	1508968,88	4521002,93
98	1508725,96	4521056,68
99	1508480,16	4521095,22
100	1508232,45	4521118,40
1	1508362,01	4522121,51
2	1508114,30	4522098,33
3	1507868,50	4522059,79
4	1507625,57	4522006,04
5	1507386,46	4521937,30
6	1507152,08	4521853,82
7	1506923,35	4521755,94
8	1506701,15	4521644,02
9	1506486,33	4521518,51
10	1506279,73	4521379,88
11	1506082,15	4521228,68
12	1505894,35	4521065,48
13	1505717,05	4520890,93
14	1505550,96	4520705,69
15	1505396,70	4520510,48
16	1505254,88	4520306,06
17	1505126,04	4520093,22
18	1505010,68	4519872,79
19	1504909,25	4519645,60
20	1504822,14	4519412,55
21	1504749,68	4519174,54
22	1504692,17	4518932,47
23	1504649,81	4518687,31
Внешняя граница		
76	1511983,28	4517188,35
176	1512253,38	4517216,67
177	1512235,98	4517589,47
178	1512195,43	4517960,45
179	1512131,89	4518328,20
180	1512045,62	4518691,29
181	1511936,94	4519048,32
182	1511806,27	4519397,89

183	1511654,12	4519738,67
184	1511481,08	4520069,33
185	1511287,82	4520388,59
186	1511075,09	4520695,21
187	1510843,70	4520988,02
188	1510594,56	4521265,88
189	1510328,62	4521527,71
190	1510046,92	4521772,51
191	1509750,55	4521999,31
192	1509440,65	4522207,25
193	1509118,42	4522395,52
194	1508785,12	4522563,40
195	1508442,02	4522710,23
196	1508090,45	4522835,44
197	1507731,78	4522938,55
198	1507367,39	4523019,17
199	1506998,70	4523076,98
200	1506627,12	4523111,76
101	1505881,09	4524114,87
102	1505509,52	4524080,09
103	1505140,82	4524022,28
104	1504776,43	4523941,66
105	1504417,76	4523838,55
106	1504066,20	4523713,34
107	1503723,10	4523566,51
108	1503389,79	4523398,63
109	1503067,56	4523210,36
110	1502757,66	4523002,42
111	1502461,29	4522775,62
112	1502179,59	4522530,82
113	1501913,65	4522268,99
114	1501664,51	4521991,13
115	1501433,12	4521698,32
116	1501220,39	4521391,70
117	1501027,13	4521072,44
118	1500854,09	4520741,78
119	1500701,94	4520401,00
120	1500571,28	4520051,43
121	1500462,60	4519694,40
122	1500376,32	4519331,31
123	1500312,79	4518963,56
23	1504649,81	4518687,31
Внутренняя граница		
26	4517942,69	4516939,58

27	4517694,64	4516691,53
28	4517448,27	4516445,16
29	4517204,54	4516201,43
30	4516964,39	4515961,28
31	4516728,74	4515725,63
32	4516498,51	4515495,40
33	4516274,59	4515271,48
34	4516057,85	4515054,74
35	4515849,12	4514846,01
36	4515649,21	4514646,10
37	4515458,90	4514455,79
38	4515278,91	4514275,80
39	4515109,96	4514106,85
40	4514952,68	4513949,57
41	4514807,70	4513804,59
42	4514675,56	4513672,45
43	4514556,79	4513553,68
44	4514451,84	4513448,73
45	4514361,11	4513358,00
46	4514284,96	4513281,85
47	4514223,69	4513220,58
48	4514177,53	4513174,42
49	4514146,65	4513143,54
50	4514131,18	4513128,07
51	1508108,17	4513128,07
52	1508356,49	4513143,54
53	1508603,36	4513174,42
54	1508847,84	4513220,58
55	1509088,97	4513281,85
56	1509325,84	4513358,00
57	1509557,50	4513448,73
58	1509783,08	4513553,68
59	1510001,70	4513672,45
60	1510212,51	4513804,59
61	1510414,70	4513949,57
62	1510607,48	4514106,85
63	1510790,12	4514275,80
64	1510961,89	4514455,79
65	1511122,15	4514646,10
66	1511270,26	4514846,01
67	1511405,65	4515054,74
68	1511527,81	4515271,48
69	1511636,26	4515495,40
70	1511730,58	4515725,63

71	1511810,40	4515961,28
72	1511875,41	4516201,43
73	1511925,38	4516445,16
Внешняя граница		
26	4517942,69	4516939,58
126	1502611,60	4517846,63
127	1502640,59	4517474,56
128	1502692,66	4517105,01
129	1502767,60	4516739,42
130	1502865,12	4516379,18
131	1502984,85	4516025,72
132	1503126,33	4515680,37
133	1503289,00	4515344,49
134	1503472,24	4515019,37
135	1503675,33	4514706,28
136	1503897,50	4514406,42
137	1504137,88	4514120,94
138	1504395,55	4513850,97
139	1504669,50	4513597,54
140	1504958,67	4513361,62
141	1505261,95	4513144,14
142	1505578,17	4512945,94
143	1505906,10	4512767,78
144	1506244,46	4512610,36
145	1506591,97	4512474,27
146	1506947,26	4512360,04
147	1507308,96	4512268,14
148	1507675,68	4512198,89
149	1508045,99	4512152,58
150	1508418,47	4512129,38
151	1506440,71	4511126,27
152	1506813,18	4511149,47
153	1507183,50	4511195,78
154	1507550,21	4511265,03
155	1507911,92	4511356,93
156	1508267,21	4511471,16
157	1508614,71	4511607,25
158	1508953,08	4511764,67
159	1509281,00	4511942,83
160	1509597,22	4512141,03
161	1509900,50	4512358,51
162	1510189,68	4512594,43
163	1510463,63	4512847,86
164	1510721,29	4513117,83