



**МИНИСТЕРСТВО ТРАНСПОРТА РОССИЙСКОЙ ФЕДЕРАЦИИ
ФЕДЕРАЛЬНОЕ АГЕНТСТВО ВОЗДУШНОГО ТРАНСПОРТА**

(РОСАВИАЦИЯ)

ПРИКАЗ

МИНИСТЕРСТВО ЮСТИЦИИ РОССИЙСКОЙ ФЕДЕРАЦИИ

ЗАРЕГИСТРИРОВАНО № 15-П

Москва

Регистрационный № 77244

от "13" февраля 2024г.

15 января 2024г.

**Об установлении приаэродромной территории аэродрома
гражданской авиации Орск**

В соответствии со статьей 47 Воздушного кодекса Российской Федерации, подпунктом «в» пункта 2 Положения о приаэродромной территории, утвержденного постановлением Правительства Российской Федерации от 2 декабря 2017 г. № 1460, п р и к а з ы в а ю:

1. Установить приаэродромную территорию аэродрома гражданской авиации Орск согласно приложению к настоящему приказу.

2. Настоящий приказ действует в течение срока, указанного в пункте 4 постановления Правительства Российской Федерации от 2 декабря 2017 г. № 1460 «Об утверждении Положения о приаэродромной территории и Правил разрешения разногласий, возникающих между высшими исполнительными органами государственной власти субъектов Российской Федерации, уполномоченными Правительством Российской Федерации федеральными органами исполнительной власти и Федеральной службой по надзору в сфере защиты прав потребителей и благополучия человека при согласовании проекта акта об установлении приаэродромной территории и при определении границ седьмой подзоны приаэродромной территории».

Руководитель

Д.В. Ядров

Приаэродромная территория аэродрома гражданской авиации Орск

I. Общие положения

1. Граница приаэродромной территории аэродрома гражданской авиации Орск установлена путем наложения границ семи подзон.

2. В подзонах приаэродромной территории аэродрома гражданской авиации Орск устанавливаются следующие ограничения использования земельных участков и (или) расположенных на них объектов недвижимости и осуществления экономической и иной деятельности (далее – ограничения использования объектов недвижимости и осуществления деятельности)¹:

первая подзона, в которой запрещается размещать объекты, не предназначенные для организации и обслуживания воздушного движения и воздушных перевозок, обеспечения взлета, посадки, руления и стоянки воздушных судов;

вторая подзона, в которой запрещается размещать объекты, не предназначенные для обслуживания пассажиров и обработки багажа, грузов и почты, обслуживания воздушных судов, хранения авиационного топлива и заправки воздушных судов, обеспечения энергоснабжения, а также объекты, не относящиеся к инфраструктуре аэропорта;

третья подзона, в которой запрещается размещать объекты, высота которых превышает ограничения, установленные уполномоченным Правительством Российской Федерации федеральным органом исполнительной власти при установлении соответствующей приаэродромной территории;

¹ Статья 47 Воздушного кодекса Российской Федерации; пункт 1(1) Положения о приаэродромной территории, утвержденного постановлением Правительства Российской Федерации от 2 декабря 2017 г. № 1460 (далее соответственно – Положение, постановление № 1460), в соответствии с пунктом 4 постановления № 1460 данный акт действует до 1 сентября 2029 г.

четвертая подзона, в которой запрещается размещать объекты, создающие помехи в работе наземных объектов средств и систем обслуживания воздушного движения, навигации, посадки и связи, предназначенных для организации воздушного движения и расположенных вне первой подзоны;

пятая подзона, в которой запрещается размещать опасные производственные объекты, функционирование которых может повлиять на безопасность полетов воздушных судов;

шестая подзона, в которой запрещается размещать объекты, способствующие привлечению и массовому скоплению птиц;

седьмая подзона, в которой в целях предотвращения негативного физического воздействия устанавливается перечень ограничений использования земельных участков, определенный в соответствии с земельным законодательством с учетом положений Воздушного кодекса Российской Федерации. При этом под указанным негативным физическим воздействием понимается несоответствие эквивалентного уровня звука, возникающего в связи с полетами воздушных судов, санитарно-эпидемиологическим требованиям².

3. Настоящее приложение включает³:

² Постановление Главного государственного санитарного врача Российской Федерации от 28 января 2021 г. № 2 «Об утверждении санитарных правил и норм СанПиН 1.2.3685-21 «Гигиенические нормативы и требования к обеспечению безопасности и (или) безвредности для человека факторов среды обитания» (зарегистрировано Министерством юстиции Российской Федерации 29 января 2021 г., регистрационный № 62296) с изменениями, внесенными постановлением Главного государственного санитарного врача Российской Федерации от 30 декабря 2022 г. № 24 (зарегистрировано Министерством юстиции Российской Федерации 9 марта 2023 г., регистрационный № 72558) (далее – постановление № 2), в соответствии с пунктом 3 постановления № 2 данный акт действует до 1 марта 2027 г.; постановление Главного государственного санитарного врача Российской Федерации от 28 января 2021 г. № 3 «Об утверждении санитарных правил и норм СанПиН 2.1.3684-21 «Санитарно-эпидемиологические требования к содержанию территорий городских и сельских поселений, к водным объектам, питьевой воде и питьевому водоснабжению, атмосферному воздуху, почвам, жилым помещениям, эксплуатации производственных, общественных помещений, организации и проведению санитарно-противоэпидемических (профилактических) мероприятий» (зарегистрировано Министерством юстиции Российской Федерации 29 января 2021 г., регистрационный № 62297) с изменениями, внесенными постановлениями Главного государственного санитарного врача Российской Федерации от 26 июня 2021 г. № 16 (зарегистрировано Министерством юстиции Российской Федерации 7 июля 2021 г., регистрационный № 64146), от 14 декабря 2021 г. № 37 (зарегистрировано Министерством юстиции Российской Федерации 30 декабря 2021 г., регистрационный № 66692), от 14 февраля 2022 г. № 6 (зарегистрировано Министерством юстиции Российской Федерации 17 февраля 2022 г., регистрационный № 67331) (далее – постановление № 3), в соответствии с пунктом 3 постановления № 3 данный акт действует до 1 марта 2027 г.

³ Статья 47 Воздушного кодекса Российской Федерации, пункт 3 Положения.

текстовое и графическое описания местоположения границ приаэродромной территории и выделенных на ней семи подзон и зон (секторов) внутри указанных подзон;

перечень координат характерных точек границ в системе координат, используемой для ведения Единого государственного реестра недвижимости (далее – перечень координат характерных точек границ);

перечень ограничений использования объектов недвижимости и осуществления деятельности в соответствии с Воздушным кодексом Российской Федерации.

II. Описание границ приаэродромной территории аэродрома гражданской авиации Орск

4. Описание границ приаэродромной территории аэродрома гражданской авиации Орск в соответствии с подпунктом «а» пункта 3 Положения включает перечень координат характерных точек границ.

4.1. Граница приаэродромной территории аэродрома гражданской авиации Орск установлена по границам наиболее удаленных от контрольной точки аэродрома (далее-КТА) внешних границ подзоны.

4.2. Перечень координат характерных точек границ приаэродромной территории аэродрома гражданской авиации Орск приведен в таблице 1.1.

Таблица 1.1

Обозначение характерных точек границ	Координаты МСК-56	
	X	Y
1	363139,77	3348265,63
2	363173,63	3348219,90
3	363469,69	3347789,49
4	363750,58	3347349,04
5	364015,96	3346899,07
6	364265,52	3346440,14
7	364498,95	3345972,79
8	364715,95	3345497,60
9	364916,28	3345015,14
10	365099,69	3344526,00
11	365265,96	3344030,77
12	365414,88	3343530,04
13	365546,27	3343024,44

Обозначение характерных точек границ	Координаты МСК-56	
	X	Y
14	365659,98	3342514,57
15	365755,87	3342001,05
16	365833,81	3341484,50
17	365893,72	3340965,55
18	365935,53	3340444,82
19	365959,18	3339922,96
20	365964,64	3339400,59
21	365951,90	3338878,35
22	365921,00	3338356,87
23	365871,95	3337836,78
24	365804,82	3337318,71
25	365719,69	3336803,30
26	365616,66	3336291,16
27	365495,87	3335782,92
28	365357,45	3335279,19
29	365201,57	3334780,59
30	365028,43	3334287,72
31	364838,23	3333801,18
32	364631,20	3333321,56
33	364407,60	3332849,43
34	364167,69	3332385,38
35	363911,77	3331929,96
36	363640,15	3331483,74
37	363353,15	3331047,24
38	363051,13	3330620,99
39	362734,44	3330205,53
40	362403,49	3329801,34
41	362058,66	3329408,92
42	361700,37	3329028,75
43	361329,07	3328661,29
44	360945,19	3328306,97
45	360549,21	3327966,24
46	360141,60	3327639,50
47	359722,86	3327327,16
48	359293,51	3327029,58
49	358854,05	3326747,14
50	358405,02	3326480,17
51	357946,96	3326229,00
52	357480,44	3325993,93
53	357399,81	3325956,76

Обозначение характерных точек границ	Координаты МСК-56	
	X	Y
54	358572,99	3322945,74
55	357812,11	3323133,71
56	356679,30	3323454,45
57	356349,55	3323667,81
58	355858,72	3323824,12
59	355398,15	3323825,00
60	352014,66	3324239,90
61	350985,91	3324337,76
62	350977,79	3324505,99
63	350977,79	3324505,99
64	350934,60	3325401,14
65	351042,04	3326100,44
66	351101,12	3326516,45
67	351171,01	3326989,47
68	351204,34	3327251,99
69	351237,09	3327534,07
70	351248,48	3327632,24
71	351335,51	3328199,07
72	351402,07	3328636,95
73	351451,30	3328980,78
74	351553,71	3329676,41
75	351583,50	3329877,90
76	351603,88	3330002,48
77	351560,54	3330103,67
78	351676,69	3330509,37
79	351724,85	3330826,06
80	351738,02	3330913,85
81	351847,17	3331651,60
82	351914,85	3332112,09
83	351977,28	3332533,68
84	352064,80	3333122,26
85	352139,63	3333626,18
86	352234,60	3334269,71
87	351714,11	3334868,61
88	351383,46	3335343,80
89	350836,03	3336052,09
90	350657,18	3336282,27
91	350260,00	3336772,68
92	349882,21	3337255,63
93	349787,55	3337376,57

Обозначение характерных точек границ	Координаты МСК-56	
	X	Y
94	349095,41	3338270,68
95	348479,09	3339046,62
96	347588,02	3339476,52
97	347156,97	3339665,44
98	347041,56	3339724,96
99	342459,66	3341767,09
100	340352,47	3342830,20
101	339848,94	3342243,19
102	339566,20	3342428,90
103	339067,80	3341800,09
104	338836,08	3341846,02
105	338488,98	3341330,53
106	337563,30	3339973,14
107	337224,47	3340005,88
108	336452,23	3338362,94
109	336004,01	3338423,81
110	335758,37	3338457,17
111	335723,95	3338955,62
112	335710,01	3339602,22
113	335730,01	3340376,49
114	335789,94	3341148,70
115	335889,66	3341916,79
116	336028,89	3342678,70
117	336207,27	3343432,42
118	336424,31	3344175,92
119	336679,44	3344907,22
120	336971,98	3345624,39
121	337301,15	3346325,49
122	337666,07	3347008,67
123	338065,76	3347672,10
124	338499,17	3348314,02
125	338965,14	3348932,71
126	339462,42	3349526,52
127	339989,69	3350093,87
128	340545,54	3350633,25
129	341128,49	3351143,21
130	341736,99	3351622,41
131	342369,42	3352069,56
132	343024,08	3352483,46
133	343699,23	3352863,03

Обозначение характерных точек границ	Координаты МСК-56	
	X	Y
134	344112,88	3353068,23
135	341943,48	3358636,09
136	352579,34	3356040,85
137	353993,99	3371149,84
138	362991,65	3368931,64
139	357225,75	3354907,09
140	367772,35	3352333,64
1	363139,77	3348265,63

4.3. Перечень кадастровых кварталов, в границах территорий которых полностью или частично расположена приаэродромная территория аэродрома гражданской авиации Орск, приведен в таблице 1.2.

Таблица 1.2

№ п/п	Номера кадастровых кварталов					
	1	2	3	4	5	6
1	56:11:0601001	56:11:0602001	56:11:0605001	56:11:0606001	56:11:0609001	56:11:0609002
2	56:11:0609003	56:11:0609004	56:11:0609005	56:11:0609006	56:11:0609007	56:11:0609008
3	56:11:0609009	56:11:0609010	56:11:0609011	56:11:0609012	56:11:0609014	56:11:0611001
4	56:11:0611002	56:11:0611003	56:11:0611004	56:11:0611009	56:11:0611040	56:11:0707001
5	56:18:0507001	56:18:0507003	56:42:0502001	56:42:0503001	56:42:0504001	56:42:0504002
6	56:42:0505001	56:43:0212008	56:43:0212009	56:43:0212010	56:43:0212014	56:43:0212015
7	56:43:0212016	56:43:0212017	56:43:0212018	56:43:0212020	56:43:0212021	56:43:0212022
8	56:43:0212023	56:43:0212024	56:43:0212025	56:43:0212026	56:43:0212027	56:43:0212028
9	56:43:0212029	56:43:0212030	56:43:0212031	56:43:0212032	56:43:0212033	56:43:0301016
10	56:43:0301022	56:43:0301023	56:43:0301027	56:43:0301028	56:43:0301029	56:43:0301032
11	56:43:0301033	56:43:0301034	56:43:0301035	56:43:0301036	56:43:0301039	56:43:0301040
12	56:43:0301041	56:43:0301042	56:43:0301043	56:43:0301044	56:43:0301045	56:43:0301046
13	56:43:0303001	56:43:0303002	56:43:0303003	56:43:0303004	56:43:0303005	56:43:0303006
14	56:43:0303007	56:43:0303008	56:43:0303009	56:43:0303010	56:43:0303011	56:43:0303012
15	56:43:0303013	56:43:0303014	56:43:0303015	56:43:0303016	56:43:0303017	56:43:0303018
16	56:43:0303019	56:43:0303020	56:43:0303021	56:43:0303022	56:43:0303023	56:43:0303024
17	56:43:0303025	56:43:0303027	56:43:0303028	56:43:0303029	56:43:0303030	56:43:0303031
18	56:43:0303032	56:43:0303033	56:43:0303034	56:43:0303035	56:43:0303036	56:43:0303037
19	56:43:0303038	56:43:0303039	56:43:0303040	56:43:0303041	56:43:0303042	56:43:0303043
20	56:43:0303044	56:43:0303045	56:43:0303046	56:43:0303047	56:43:0303048	56:43:0303049
21	56:43:0303050	56:43:0303051	56:43:0303052	56:43:0303053	56:43:0303054	56:43:0303055
22	56:43:0303056	56:43:0303057	56:43:0303058	56:43:0303059	56:43:0303060	56:43:0303061
23	56:43:0303062	56:43:0303063	56:43:0303064	56:43:0303065	56:43:0303066	56:43:0304001
24	56:43:0304002	56:43:0304003	56:43:0304004	56:43:0304005	56:43:0304006	56:43:0304007
25	56:43:0304008	56:43:0304009	56:43:0304010	56:43:0304011	56:43:0304012	56:43:0304013

26	56:43:0304014	56:43:0304015	56:43:0304016	56:43:0304017	56:43:0304018	56:43:0304019
27	56:43:0304020	56:43:0304021	56:43:0304022	56:43:0304023	56:43:0304024	56:43:0304025
28	56:43:0304026	56:43:0304027	56:43:0304028	56:43:0304029	56:43:0304030	56:43:0304031
29	56:43:0304032	56:43:0304033	56:43:0304034	56:43:0304035	56:43:0304036	56:43:0304037
30	56:43:0304038	56:43:0304039	56:43:0304040	56:43:0304041	56:43:0304042	56:43:0304043
31	56:43:0304044	56:43:0304045	56:43:0304046	56:43:0304047	56:43:0304048	56:43:0304049
32	56:43:0304050	56:43:0304051	56:43:0304052	56:43:0304053	56:43:0304054	56:43:0304055
33	56:43:0304056	56:43:0304057	56:43:0305036	56:43:0305037	56:43:0305038	56:43:0305043
34	56:43:0305044	56:43:0305045	56:43:0305046	56:43:0305047	56:43:0305050	56:43:0305051
35	56:43:0305052	56:43:0305053	56:43:0305054	56:43:0305055	56:43:0305056	56:43:0305057
36	56:43:0305058	56:43:0305059	56:43:0305060	56:43:0305061	56:43:0305062	56:43:0305063
37	56:43:0306005	56:43:0306010	56:43:0306015	56:43:0307001	56:43:0307002	56:43:0307003
38	56:43:0307004	56:43:0307005	56:43:0307006	56:43:0307007	56:43:0307008	56:43:0307009
39	56:43:0307010	56:43:0307011	56:43:0307012	56:43:0307013	56:43:0307014	56:43:0307015
40	56:43:0307016	56:43:0307017	56:43:0307018	56:43:0307019	56:43:0307020	56:43:0307021
41	56:43:0307022	56:43:0307023	56:43:0307024	56:43:0307025	56:43:0307026	56:43:0307027
42	56:43:0307028	56:43:0307029	56:43:0307032	56:43:0307033	56:43:0307034	56:43:0307035
43	56:43:0307036	56:43:0307037	56:43:0307038	56:43:0307040	56:43:0307041	56:43:0307042
44	56:43:0307044	56:43:0307045	56:43:0307046	56:43:0307047	56:43:0307048	56:43:0307049
45	56:43:0307050	56:43:0307051	56:43:0307052	56:43:0307053	56:43:0307054	56:43:0307055
46	56:43:0307056	56:43:0307057	56:43:0307058	56:43:0307059	56:43:0307060	56:43:0307061
47	56:43:0307062	56:43:0307063	56:43:0307064	56:43:0307065	56:43:0307066	56:43:0307067
48	56:43:0307068	56:43:0307069	56:43:0307070	56:43:0307071	56:43:0307072	56:43:0307073
49	56:43:0307074	56:43:0307075	56:43:0307076	56:43:0307077	56:43:0309026	56:43:0309042
50	56:43:0309043	56:43:0309044	56:43:0309045	56:43:0309048	56:43:0309050	56:43:0309051
51	56:43:0309057	56:43:0309067	56:43:0309068	56:43:0309069	56:43:0309070	56:43:0310002
52	56:43:0310005	56:43:0310006	56:43:0310008	56:43:0310009	56:43:0310010	56:43:0310011
53	56:43:0310012	56:43:0310013	56:43:0310014	56:43:0311001	56:43:0311002	56:43:0311003
54	56:43:0311004	56:43:0311005	56:43:0311006	56:43:0311007	56:43:0311008	56:43:0311009
55	56:43:0311010	56:43:0311011	56:43:0311012	56:43:0311013	56:43:0311014	56:43:0311015
56	56:43:0311016	56:43:0311017	56:43:0311018	56:43:0311019	56:43:0311020	56:43:0311021
57	56:43:0311022	56:43:0311023	56:43:0311024	56:43:0311025	56:43:0311026	56:43:0311027
58	56:43:0311028	56:43:0311029	56:43:0311030	56:43:0311031	56:43:0311032	56:43:0311033
59	56:43:0311034	56:43:0311035	56:43:0311036	56:43:0311037	56:43:0311038	56:43:0311039
60	56:43:0311040	56:43:0311041	56:43:0311042	56:43:0311043	56:43:0311044	56:43:0311045
61	56:43:0312001	56:43:0312002	56:43:0312003	56:43:0312004	56:43:0312005	56:43:0312006
62	56:43:0312007	56:43:0312008	56:43:0313001	56:43:0313002	56:43:0313003	56:43:0313004
63	56:43:0313005	56:43:0313006	56:43:0313007	56:43:0313008	56:43:0313010	56:43:0313011
64	56:43:0313012	56:43:0313013	56:43:0325001	56:43:0325002	56:43:0325003	56:43:0325004
65	56:43:0325005	56:43:0325006	56:43:0325007	56:43:0325008	56:43:0325009	56:43:0325010
66	56:43:0325011	56:43:0325012	56:43:0325013	56:43:0325014	56:43:0325015	56:43:0325016
67	56:43:0325017	56:43:0325018	56:43:0325019	56:43:0325020	56:43:0325021	56:43:0325022
68	56:43:0325023	56:43:0325024	56:43:0325025	56:43:0325026	56:43:0325027	56:43:0325028
69	56:43:0325029	56:43:0325030	56:43:0325031	56:43:0325032	56:43:0325033	56:43:0325034
70	56:43:0325035	56:43:0325036	56:43:0325037	56:43:0325038	56:43:0326014	56:43:0326015
71	56:43:0326016	56:43:0328001	56:43:0328002	56:43:0328003	56:43:0328004	56:43:0329001

72	56:43:0329002	56:43:0329003	56:43:0329004	56:43:0329005	56:43:0329006	56:43:0329007
73	56:43:0329008	56:43:0329009	56:43:0329010	56:43:0329011	56:43:0329012	56:43:0329013
74	56:43:0329014	56:43:0329015	56:43:0329016	56:43:0329017	56:43:0329018	56:43:0329019
75	56:43:0329020	56:43:0329021	56:43:0329022	56:43:0329023	56:43:0329024	56:43:0329025
76	56:43:0329026	56:43:0329027	56:43:0329028	56:43:0329029	56:43:0329030	56:43:0329031
77	56:43:0329032	56:43:0329033	56:43:0329034	56:43:0329035	56:43:0329036	56:43:0330001
78	56:43:0330002	56:43:0330003	56:43:0330004	56:43:0330005	56:43:0330006	56:43:0330007
79	56:43:0330008	56:43:0331001	56:43:0331002	56:43:0331003	56:43:0331004	56:43:0331005
80	56:43:0331006	56:43:0331007	56:43:0401001	56:43:0401002	56:43:0401003	56:43:0401004
81	56:43:0401005	56:43:0401006	56:43:0401007	56:43:0401008	56:43:0401009	56:43:0401010
82	56:43:0401011	56:43:0401012	56:43:0401013	56:43:0401014	56:43:0401015	56:43:0401016
83	56:43:0401017	56:43:0401018	56:43:0401019	56:43:0401020	56:43:0401021	56:43:0401022
84	56:43:0401023	56:43:0401024	56:43:0401025	56:43:0401026	56:43:0401027	56:43:0401028
85	56:43:0401029	56:43:0401030	56:43:0402001	56:43:0402002	56:43:0403001	56:43:0403002
86	56:43:0403003	56:43:0502001	56:43:0502004	56:43:0502005	56:43:0503002	56:43:0503004
87	56:43:0503006	56:43:0504001	56:43:0504002	56:43:0504003	56:43:0801001	56:43:0801002
88	56:43:0801003	56:43:0801004	56:43:0801005	56:43:0801006	56:43:0801007	56:43:0801008
89	56:43:0801009	56:43:0801010	56:43:0801011	56:43:0801012	56:43:0801013	56:43:0801014
90	56:43:0801015	56:43:0801016	56:43:0801017	56:43:0801018	56:43:0801019	56:43:0801020
91	56:43:0802001	56:43:0803001	56:43:0804001	56:43:0804002	56:43:0804003	56:43:0804004
92	56:43:0804005	56:43:0804006	56:43:0804007	56:43:0804008	56:43:0804009	56:43:0804010
93	56:43:0323014	56:43:0306036	56:43:0306038	56:43:0306041	56:43:0306042	56:43:0306043
94	56:43:0306045	56:43:0306047	56:43:0306050	56:43:0306051	56:43:0306054	56:43:0306056
95	56:43:0309001	56:43:0309002	56:43:0323010	56:43:0323012	56:43:0323013	56:43:0323015
96	56:43:0323016	56:00:0000000	56:11:0000000	56:11:0609013	56:11:0609015	56:18:0000000
97	56:18:0214001	56:18:0218008	56:18:0218009	56:42:0000000	56:42:0506001	56:43:0000000
98	56:43:0124009	56:43:0124010	56:43:0124014	56:43:0124015	56:43:0124016	56:43:0124017
99	56:43:0124018	56:43:0124019	56:43:0124020	56:43:0124021	56:43:0211010	56:43:0211011
100	56:43:0211013	56:43:0211014	56:43:0211016	56:43:0211017	56:43:0211018	56:43:0211019
101	56:43:0211020	56:43:0211021	56:43:0211023	56:43:0211024	56:43:0212001	56:43:0212002
102	56:43:0212003	56:43:0212004	56:43:0212006	56:43:0212007	56:43:0212011	56:43:0212013
103	56:43:0212019	56:43:0213011	56:43:0213012	56:43:0213013	56:43:0213014	56:43:0213015
104	56:43:0213016	56:43:0213017	56:43:0213018	56:43:0213020	56:43:0301002	56:43:0301003
105	56:43:0301004	56:43:0301005	56:43:0301007	56:43:0301008	56:43:0301009	56:43:0301010
106	56:43:0301011	56:43:0301012	56:43:0301013	56:43:0301015	56:43:0301017	56:43:0301018
107	56:43:0301019	56:43:0301020	56:43:0301024	56:43:0301025	56:43:0301026	56:43:0301030
108	56:43:0301031	56:43:0301037	56:43:0301038	56:43:0305001	56:43:0305002	56:43:0305003
109	56:43:0305004	56:43:0305005	56:43:0305006	56:43:0305007	56:43:0305008	56:43:0305009
110	56:43:0305010	56:43:0305011	56:43:0305012	56:43:0305015	56:43:0305020	56:43:0305023
111	56:43:0305029	56:43:0305030	56:43:0305031	56:43:0305032	56:43:0305033	56:43:0305039
112	56:43:0305040	56:43:0305041	56:43:0305042	56:43:0305048	56:43:0305049	56:43:0306002
113	56:43:0306003	56:43:0306004	56:43:0306008	56:43:0306009	56:43:0306013	56:43:0306014
114	56:43:0306018	56:43:0306019	56:43:0306020	56:43:0306024	56:43:0306025	56:43:0306029
115	56:43:0306058	56:43:0307031	56:43:0309008	56:43:0309017	56:43:0309018	56:43:0309025
116	56:43:0309027	56:43:0309028	56:43:0309029	56:43:0309030	56:43:0309031	56:43:0309032
117	56:43:0309033	56:43:0309034	56:43:0309035	56:43:0309038	56:43:0309040	56:43:0309041

118	56:43:0309046	56:43:0309047	56:43:0309049	56:43:0309052	56:43:0309053	56:43:0309054
119	56:43:0309058	56:43:0309059	56:43:0309060	56:43:0309061	56:43:0309062	56:43:0309063
120	56:43:0309064	56:43:0309065	56:43:0309066	56:43:0309071	56:43:0310001	56:43:0310003
121	56:43:0310004	56:43:0310007	56:43:0311046	56:43:0312009	56:43:0312010	56:43:0312011
122	56:43:0312012	56:43:0312013	56:43:0312014	56:43:0312015	56:43:0312016	56:43:0312017
123	56:43:0312018	56:43:0312019	56:43:0312020	56:43:0312021	56:43:0312022	56:43:0312023
124	56:43:0312024	56:43:0313009	56:43:0317049	56:43:0321017	56:43:0501001	56:43:0501002
125	56:43:0501003	56:43:0501004	56:43:0501005	56:43:0501006	56:43:0501007	56:43:0501008
126	56:43:0501009	56:43:0501010	56:43:0501011	56:43:0501012	56:43:0501013	56:43:0502003
127	56:43:0901021	56:43:0902001	56:43:0902002	56:43:0902003	56:43:0902004	56:43:0902005
128	56:43:0902006	56:43:0903001	56:43:0904001	56:43:0906001	56:43:0906002	56:43:0906003
129	56:43:0906004	56:43:0906005	56:43:0906006	56:43:0906007	56:43:0906008	56:43:0906009
130	56:43:0906010	56:43:0906011	56:43:0906012	–	–	–

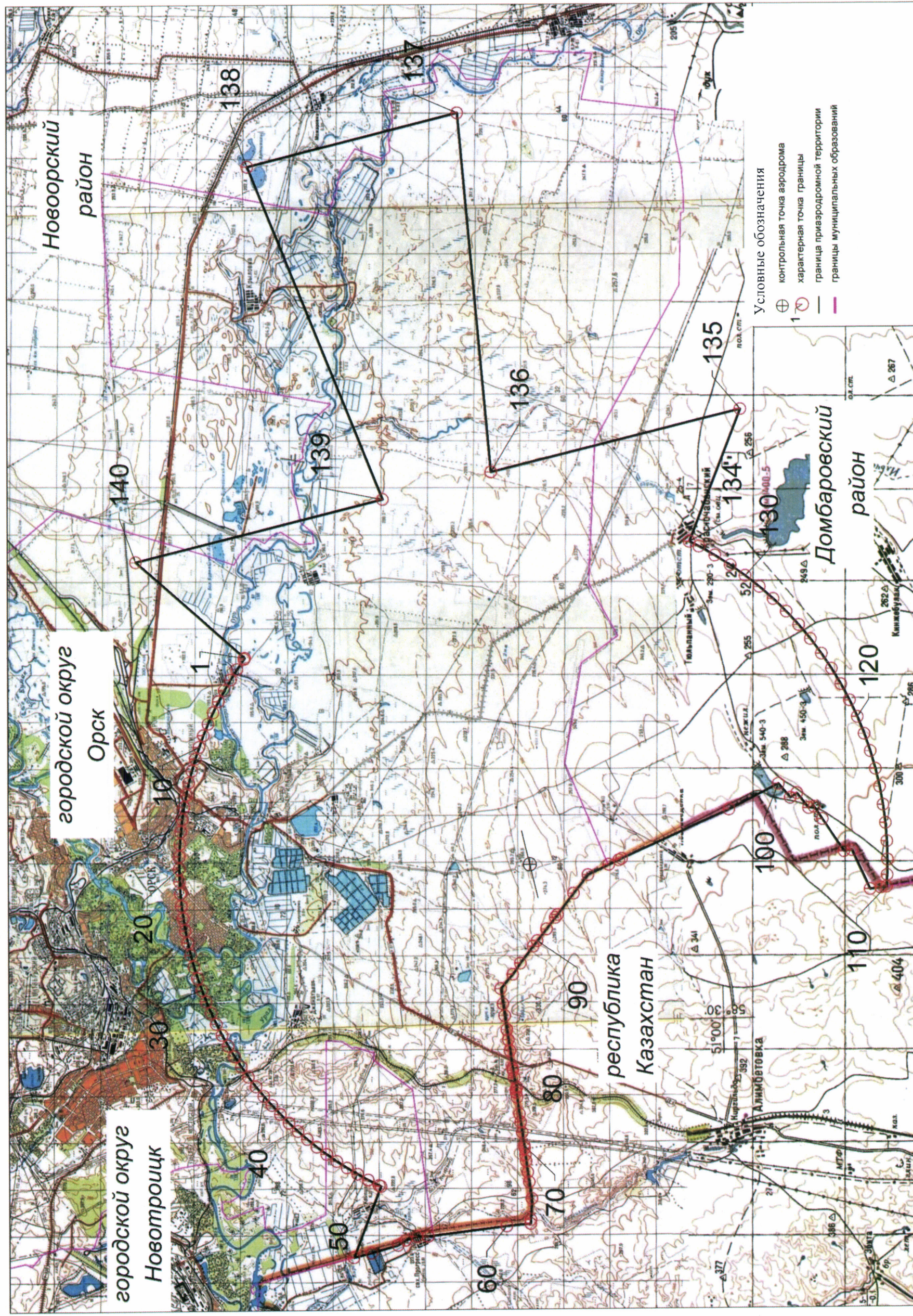
4.4. Приаэродромная территория аэродрома гражданской авиации Орск полностью или частично расположена в границах муниципальных образований, приведенных в таблице 1.3.

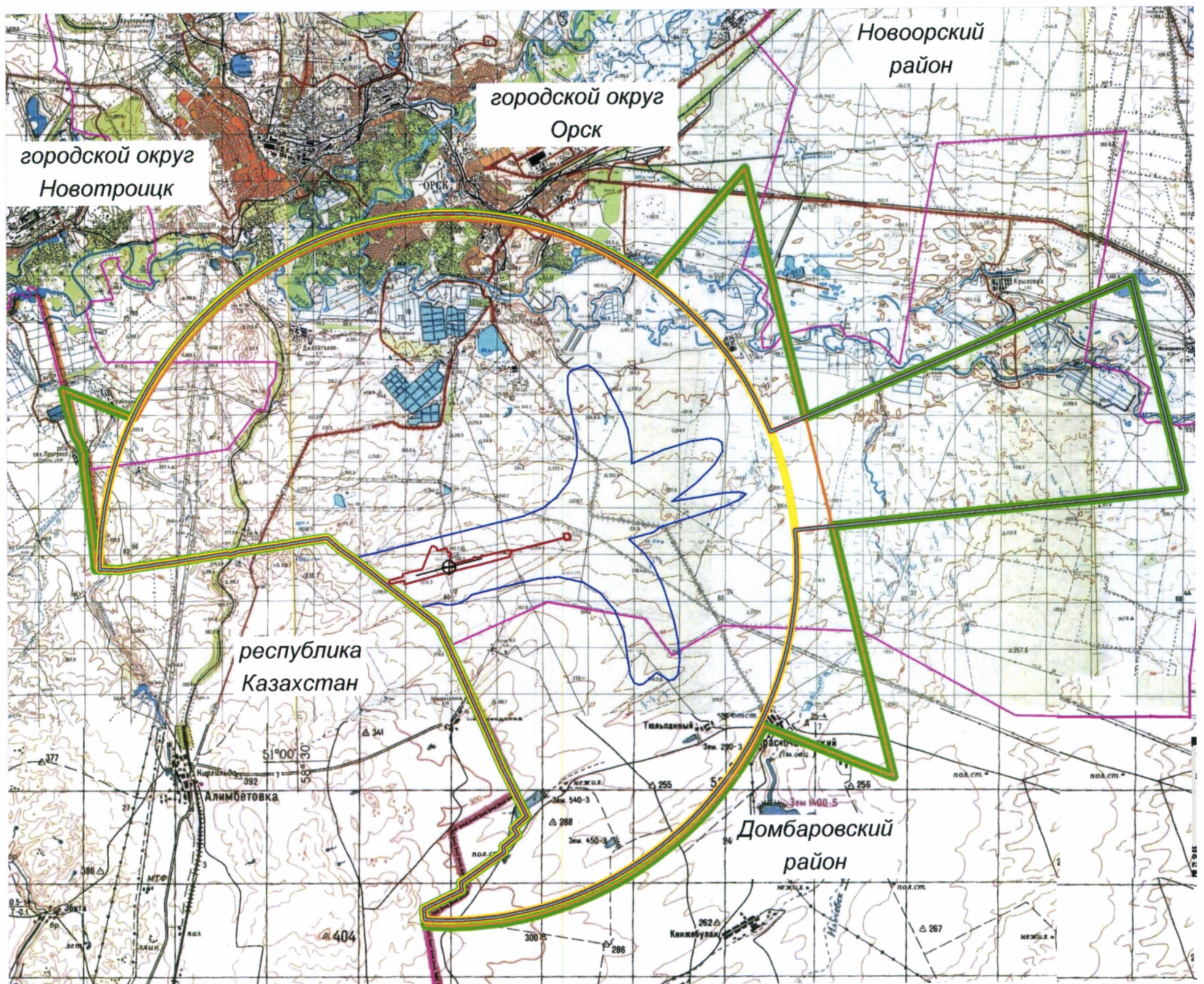
Таблица 1.3

№ п/п	Муниципальные образования
1	Городской округ «Город Новотроицк»
2	Городской округ «Город Орск»
3	Домбаровский муниципальный район
4	Новоорский муниципальный район










4.5. Графическое изображение границ приаэродромной территории аэродрома гражданской авиации Орск приведено на схемах 1.1, 1.2.

Схема 1.1





Условные обозначения

	Граница первой и второй подзон		Граница седьмой подзоны
	Граница третьей подзоны		Граница приаэродромной территории
	Граница четвертой подзоны		Границы муниципальных образований
	Граница пятой подзоны		Контрольная точка аэродрома
	Граница шестой подзоны		

5. Описание границ первой подзоны:

5.1. Первая подзона приаэродромной территории аэродрома гражданской авиации Орск выделена по внешним границам земельных участков, предоставленных для размещения и эксплуатации зданий, сооружений и оборудования, подлежащих размещению в указанной подзоне, отграничивающим такие земельные участки от земельных участков, предназначенных для иных целей.

5.2. Перечень координат характерных точек границ первой подзоны приаэродромной территории аэродрома гражданской авиации Орск приведен в таблице 2.1.

Таблица 2.1

Обозначение характерных точек границ	Координаты МСК-56	
	X	Y
Часть 1		
1	352123,30	3344751,26
2	352303,85	3344714,93
3	352337,45	3344668,93
4	352340,45	3344447,61
5	352183,75	3344482,44
6	351736,27	3342661,44
7	351649,29	3342280,04
8	351643,48	3342159,65
9	351673,37	3342149,27
10	351670,87	3342095,23
11	351655,39	3342006,13
12	351651,47	3341981,89
13	351413,78	3340965,30
14	351466,86	3340948,68
15	351459,41	3340913,14
16	351459,33	3340912,81
17	351404,76	3340928,49
18	351399,46	3340906,77
19	351398,57	3340903,14
20	351340,86	3340666,88

Обозначение характерных точек границ	Координаты МСК-56	
	X	Y
21	351347,98	3340662,96
22	351388,85	3340658,38
23	351373,19	3340562,60
24	351353,88	3340564,85
25	351346,46	3340546,45
26	351312,12	3340549,26
27	351290,61	3340460,86
28	351101,40	3339683,24
29	351143,78	3339599,48
30	351427,63	3339529,20
31	351435,95	3339554,20
32	351446,54	3339616,47
33	351503,75	3339607,66
34	351498,43	3339555,73
35	351607,34	3339528,54
36	351587,48	3339446,78
37	351754,43	3339412,38
38	351727,50	3339293,36
39	351725,20	3339283,23
40	351723,02	3339273,66
41	351721,49	3339267,05
42	351697,35	3339160,55
43	351697,33	3339160,54
44	351699,57	3339160,00
45	351659,60	3338996,24
46	351790,64	3338964,75
47	351811,40	3338947,34
48	351877,90	3338777,86
49	351872,68	3338768,51
50	351691,36	3338689,98
51	350882,35	3338359,66
52	350680,96	3337500,81
53	350559,45	3337529,12
54	350419,68	3336949,16
55	350391,36	3336955,74

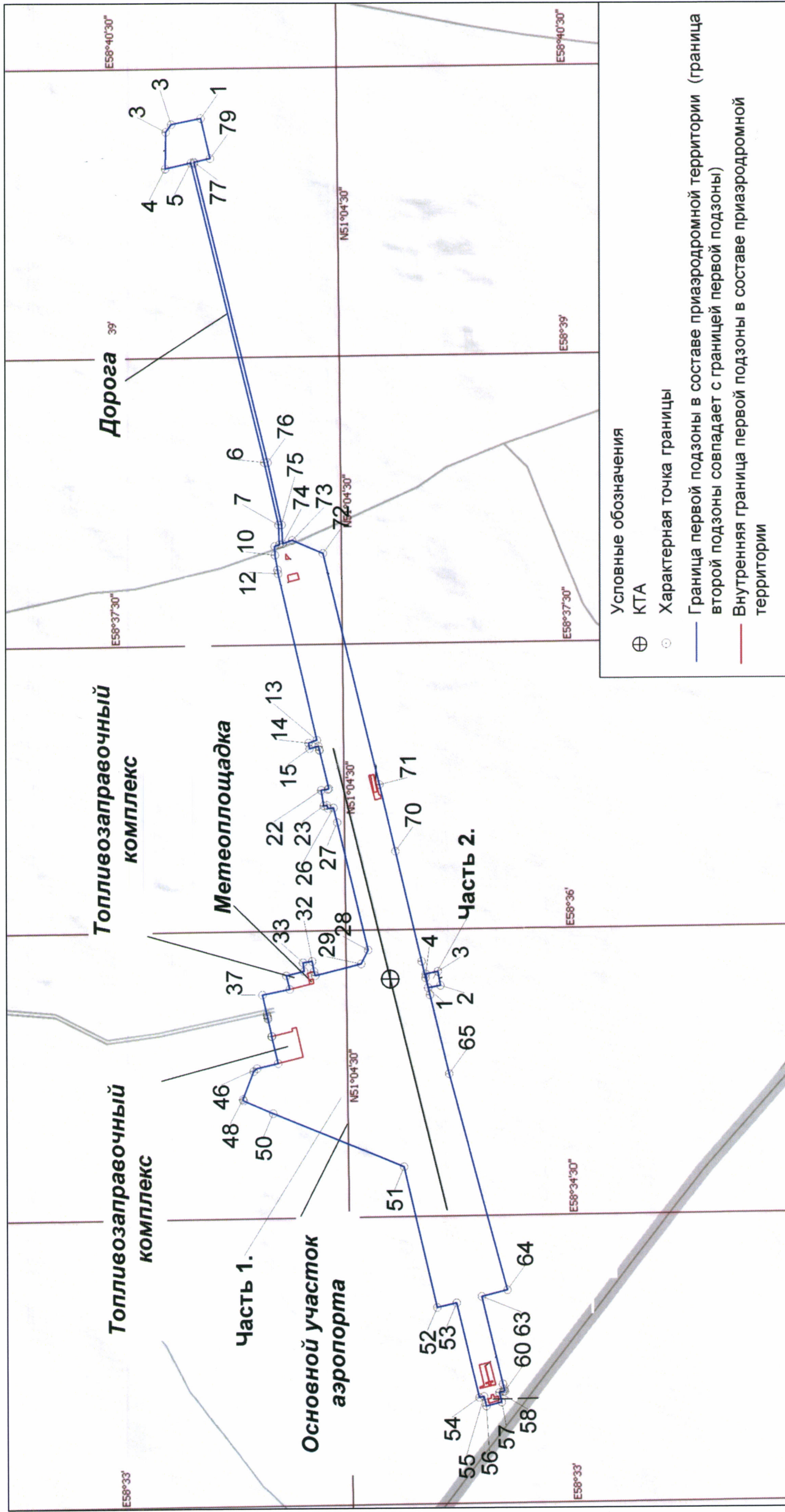
Обозначение характерных точек границ	Координаты МСК-56	
	X	Y
56	350376,93	3336896,56
57	350282,88	3336920,22
58	350296,28	3336978,68
59	350272,66	3336985,20
60	350264,02	3336987,74
61	350266,69	3337000,09
62	350274,58	3337031,76
63	350402,63	3337566,32
64	350244,43	3337606,26
65	350601,27	3338927,37
66	350718,61	3339407,66
67	350729,15	3339450,76
68	350745,54	3339511,81
69	350769,62	3339613,20
70	350930,00	3340283,40
71	351028,32	3340689,59
72	351373,97	3342104,95
73	351564,72	3342186,99
74	351623,73	3342166,50
75	351629,34	3342282,23
76	351715,67	3342661,06
77	352162,84	3344481,33
78	352164,15	3344486,80
79	352066,11	3344508,59
1	352123,30	3344751,26
Часть 2		
1	350729,15	3339450,76
2	350653,74	3339464,97
3	350668,93	3339551,47
4	350744,43	3339534,82
1	350729,15	3339450,76

5.3. Муниципальное образование, в границах территории которого расположена первая подзона приаэродромной территории аэродрома гражданской авиации Орск: городской округ «Город Орск».

5.4. Кадастровые кварталы, в границах территорий которых полностью или частично расположена первая подзона приаэродромной территории аэродрома гражданской авиации Орск: 56:43:0330005, 56:43:0330006.

5.5. Графическое изображение границ первой подзоны приаэродромной территории аэродрома гражданской авиации Орск приведено на схеме 2.

Схема 2



6. Описание границ второй подзоны:

6.1. Вторая подзона приаэродромной территории аэродрома гражданской авиации Орск выделена по внешним границам земельных участков, предоставленных для размещения и эксплуатации зданий, сооружений и оборудования, подлежащих размещению в указанной подзоне, отграничивающим такие земельные участки от земельных участков, предназначенных для иных целей.

6.2. Границы второй подзоны в составе приаэродромной территории аэродрома гражданской авиации Орск совпадают с границами первой подзоны.

7. Описание границ третьей подзоны:

7.1. Третья подзона приаэродромной территории аэродрома гражданской авиации Орск выделена в границах полос воздушных подходов, установленных в соответствии с Федеральными правилами использования воздушного пространства Российской Федерации, утвержденными постановлением Правительства Российской Федерации от 11 марта 2010 г. № 138⁴ (далее – постановление № 138), и с учетом ограничительных поверхностей аэродрома в соответствии с Федеральными авиационными правилами «Требования, предъявляемые к аэродромам, предназначенным для взлета, посадки, руления и стоянки гражданских воздушных судов», утвержденными приказом Министерства транспорта Российской Федерации от 25 августа 2015 г. № 262 (зарегистрирован Министерством юстиции Российской Федерации 9 октября 2015 г., регистрационный № 39264), с изменениями, внесенными приказом Министерства транспорта Российской Федерации от 24 ноября 2017 г. № 495 (зарегистрирован Министерством юстиции Российской Федерации 21 декабря 2017 г., регистрационный № 49344) (далее – ФАП-262).

7.2. Перечень координат характерных точек границ третьей подзоны приаэродромной территории аэродрома гражданской авиации Орск представлен в таблице 3.1.

⁴ В соответствии с пунктом 3 постановления № 138 данный акт действует до 1 ноября 2026 г.

Таблица 3.1

Обозначение характерных точек границ	Координаты МСК-56	
	X	Y
1	336452,23	3338362,94
2	337224,47	3340005,88
3	337563,30	3339973,14
4	338836,08	3341846,02
5	339067,80	3341800,09
6	339566,20	3342428,90
7	339848,94	3342243,19
8	340352,47	3342830,20
9	342459,66	3341767,09
10	347041,56	3339724,96
11	348479,09	3339046,62
12	350836,03	3336052,09
13	351383,46	3335343,80
14	351714,11	3334868,61
15	352234,60	3334269,71
16	351676,69	3330509,37
17	351560,54	3330103,67
18	351603,88	3330002,48
19	351248,48	3327632,24
20	351171,01	3326989,47
21	350934,60	3325401,14
22	350977,78	3324506,26
23	351586,38	3324517,88
24	352627,17	3324597,39
25	353659,90	3324749,10
26	354171,69	3324851,80
27	355182,99	3325110,30
28	355681,29	3325265,79
29	356173,87	3325438,51
30	357139,52	3325834,84
31	358075,28	3326297,36
32	358530,52	3326552,76
33	358976,60	3326823,84
34	359839,12	3327411,73
35	360254,52	3327727,83
36	361051,08	3328402,40
37	361431,28	3328760,06
38	362153,20	3329513,98
39	362820,94	3330316,27

Обозначение характерных точек границ	Координаты МСК-56	
	X	Y
40	363431,27	3331163,06
41	363713,97	3331601,87
42	364232,74	3332507,66
43	364687,25	3333447,33
44	365075,31	3334416,33
45	365395,04	3335409,98
46	365528,78	3335914,54
47	365743,22	3336936,10
48	365823,65	3337451,85
49	365930,47	3338490,19
50	365964,81	3339533,44
51	365926,51	3340576,56
52	365815,76	3341614,49
53	365633,10	3342642,20
54	365515,06	3343150,67
55	365226,29	3344153,75
56	365055,90	3344647,15
57	364868,45	3345134,32
58	364443,29	3346087,63
59	363952,86	3347009,06
60	363399,54	3347894,16
61	363100,12	3348321,73
62	362457,57	3349144,34
63	362115,22	3349538,38
64	361390,44	3350289,55
65	360615,18	3350988,50
66	359793,18	3351631,83
67	358928,44	3352216,45
68	358025,13	3352739,51
69	357560,37	3352977,15
70	356607,47	3353403,22
71	362991,65	3368931,64
72	353993,99	3371149,84
73	352428,83	3354433,38
74	351387,08	3354499,05
75	350865,12	3354504,66
76	350343,28	3354492,11
77	349302,50	3354412,60
78	348269,76	3354260,90
79	347757,97	3354158,19

Обозначение характерных точек границ	Координаты МСК-56	
	X	Y
80	347250,07	3354037,74
81	346248,38	3353744,20
82	345269,52	3353381,72
83	344318,24	3352952,03
84	343399,15	3352457,23
85	342953,07	3352186,15
86	342090,55	3351598,26
87	341675,15	3351282,16
88	341271,00	3350951,81
89	340498,39	3350249,93
90	340130,87	3349879,25
91	339435,61	3349100,68
92	338796,19	3348275,63
93	338215,69	3347408,12
94	337696,93	3346502,33
95	337461,50	3346036,45
96	337242,42	3345562,66
97	336854,36	3344593,66
98	336685,85	3344099,62
99	336400,88	3343095,45
100	336284,77	3342586,54
101	336106,01	3341558,14
102	335999,20	3340519,80
103	335972,95	3339998,47
104	335974,93	3338954,65
105	336004,01	3338423,81
1	336452,23	3338362,94

7.3. Муниципальные образования, в границах территорий которых полностью или частично расположена третья подзона приаэродромной территории аэродрома гражданской авиации Орск, представлены в таблице 3.2.

Таблица 3.2

№ п/п	Муниципальные образования
1	Городской округ «Город Новотроицк»
2	Городской округ «Город Орск»
3	Домбаровский муниципальный район
4	Новоорский муниципальный район

7.4. Перечень кадастровых кварталов, в границах территорий которых полностью или частично расположена третья подзона приаэродромной территории аэродрома гражданской авиации Орск, представлен в таблице 3.3.

Таблица 3.3

№ п/п	Номера кадастровых кварталов					
	1	2	3	4	5	6
1	56:43:0323014	56:43:0306036	56:43:0306038	56:43:0306041	56:43:0306042	56:43:0306043
2	56:43:0306045	56:43:0306047	56:43:0306050	56:43:0306051	56:43:0306054	56:43:0306056
3	56:43:0309001	56:43:0309002	56:43:0323010	56:43:0323012	56:43:0323013	56:43:0323015
4	56:43:0323016	56:00:0000000	56:11:0000000	56:11:0601001	56:11:0602001	56:11:0605001
5	56:11:0606001	56:11:0609001	56:11:0609002	56:11:0609003	56:11:0609004	56:11:0609005
6	56:11:0609006	56:11:0609007	56:11:0609008	56:11:0609009	56:11:0609010	56:11:0609011
7	56:11:0609012	56:11:0609013	56:11:0609014	56:11:0609015	56:11:0611001	56:11:0611002
8	56:11:0611003	56:11:0611040	56:11:0707001	56:18:0000000	56:18:0214001	56:18:0218008
9	56:18:0218009	56:18:0507003	56:42:0000000	56:42:0502001	56:42:0503001	56:42:0504001
10	56:42:0504002	56:42:0505001	56:42:0506001	56:43:0000000	56:43:0124009	56:43:0124010
11	56:43:0124014	56:43:0124015	56:43:0124016	56:43:0124017	56:43:0124018	56:43:0124019
12	56:43:0124020	56:43:0124021	56:43:0211010	56:43:0211011	56:43:0211013	56:43:0211014
13	56:43:0211016	56:43:0211017	56:43:0211018	56:43:0211019	56:43:0211020	56:43:0211021
14	56:43:0211023	56:43:0211024	56:43:0212001	56:43:0212002	56:43:0212003	56:43:0212004
15	56:43:0212006	56:43:0212007	56:43:0212008	56:43:0212009	56:43:0212010	56:43:0212011
16	56:43:0212013	56:43:0212014	56:43:0212015	56:43:0212016	56:43:0212017	56:43:0212018
17	56:43:0212019	56:43:0212020	56:43:0212021	56:43:0212022	56:43:0212023	56:43:0212024
18	56:43:0212025	56:43:0212026	56:43:0212027	56:43:0212028	56:43:0212029	56:43:0212030
19	56:43:0212031	56:43:0212032	56:43:0212033	56:43:0213011	56:43:0213012	56:43:0213013
20	56:43:0213014	56:43:0213015	56:43:0213016	56:43:0213017	56:43:0213018	56:43:0213020
21	56:43:0301002	56:43:0301003	56:43:0301004	56:43:0301005	56:43:0301007	56:43:0301008
22	56:43:0301009	56:43:0301010	56:43:0301011	56:43:0301012	56:43:0301013	56:43:0301015
23	56:43:0301016	56:43:0301017	56:43:0301018	56:43:0301019	56:43:0301020	56:43:0301022
24	56:43:0301023	56:43:0301024	56:43:0301025	56:43:0301026	56:43:0301027	56:43:0301028
25	56:43:0301029	56:43:0301030	56:43:0301031	56:43:0301032	56:43:0301033	56:43:0301034
26	56:43:0301035	56:43:0301036	56:43:0301037	56:43:0301038	56:43:0301039	56:43:0301040
27	56:43:0301041	56:43:0301042	56:43:0301043	56:43:0301044	56:43:0301045	56:43:0301046
28	56:43:0303001	56:43:0303002	56:43:0303003	56:43:0303004	56:43:0303005	56:43:0303006

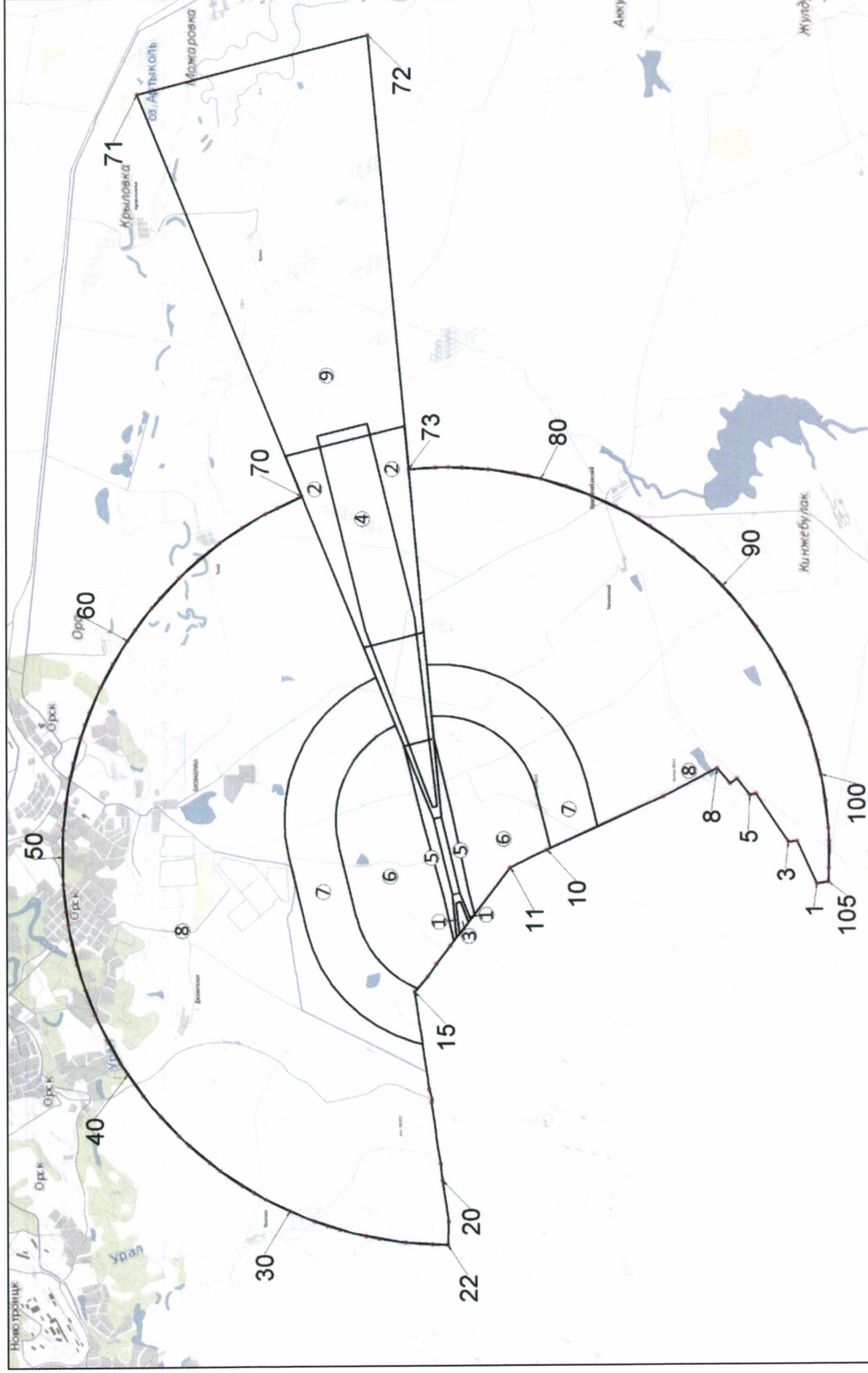
№ п/п	Номера кадастровых кварталов					
	1	2	3	4	5	6
29	56:43:0303007	56:43:0303008	56:43:0303009	56:43:0303010	56:43:0303011	56:43:0303012
30	56:43:0303013	56:43:0303014	56:43:0303015	56:43:0303016	56:43:0303017	56:43:0303018
31	56:43:0303019	56:43:0303020	56:43:0303021	56:43:0303022	56:43:0303023	56:43:0303024
32	56:43:0303025	56:43:0303027	56:43:0303028	56:43:0303029	56:43:0303030	56:43:0303031
33	56:43:0303032	56:43:0303033	56:43:0303034	56:43:0303035	56:43:0303036	56:43:0303037
34	56:43:0303038	56:43:0303039	56:43:0303040	56:43:0303041	56:43:0303042	56:43:0303043
35	56:43:0303044	56:43:0303045	56:43:0303046	56:43:0303047	56:43:0303048	56:43:0303049
36	56:43:0303050	56:43:0303051	56:43:0303052	56:43:0303053	56:43:0303054	56:43:0303055
37	56:43:0303056	56:43:0303057	56:43:0303058	56:43:0303059	56:43:0303060	56:43:0303061
38	56:43:0303062	56:43:0303063	56:43:0303064	56:43:0303065	56:43:0303066	56:43:0304001
39	56:43:0304002	56:43:0304003	56:43:0304004	56:43:0304005	56:43:0304006	56:43:0304007
40	56:43:0304008	56:43:0304009	56:43:0304010	56:43:0304011	56:43:0304012	56:43:0304013
41	56:43:0304014	56:43:0304015	56:43:0304016	56:43:0304017	56:43:0304018	56:43:0304019
42	56:43:0304020	56:43:0304021	56:43:0304022	56:43:0304023	56:43:0304024	56:43:0304025
43	56:43:0304026	56:43:0304027	56:43:0304028	56:43:0304029	56:43:0304030	56:43:0304031
44	56:43:0304032	56:43:0304033	56:43:0304034	56:43:0304035	56:43:0304036	56:43:0304037
45	56:43:0304038	56:43:0304039	56:43:0304040	56:43:0304041	56:43:0304042	56:43:0304043
46	56:43:0304044	56:43:0304045	56:43:0304046	56:43:0304047	56:43:0304048	56:43:0304049
47	56:43:0304050	56:43:0304051	56:43:0304052	56:43:0304053	56:43:0304054	56:43:0304055
48	56:43:0304056	56:43:0304057	56:43:0305001	56:43:0305002	56:43:0305003	56:43:0305004
49	56:43:0305005	56:43:0305006	56:43:0305007	56:43:0305008	56:43:0305009	56:43:0305010
50	56:43:0305011	56:43:0305012	56:43:0305015	56:43:0305020	56:43:0305023	56:43:0305029
51	56:43:0305030	56:43:0305031	56:43:0305032	56:43:0305033	56:43:0305036	56:43:0305037
52	56:43:0305038	56:43:0305039	56:43:0305040	56:43:0305041	56:43:0305042	56:43:0305043
53	56:43:0305044	56:43:0305045	56:43:0305046	56:43:0305047	56:43:0305048	56:43:0305049
54	56:43:0305050	56:43:0305051	56:43:0305052	56:43:0305053	56:43:0305054	56:43:0305055
55	56:43:0305056	56:43:0305057	56:43:0305058	56:43:0305059	56:43:0305060	56:43:0305061
56	56:43:0305062	56:43:0305063	56:43:0306002	56:43:0306003	56:43:0306004	56:43:0306005
57	56:43:0306008	56:43:0306009	56:43:0306010	56:43:0306013	56:43:0306014	56:43:0306015
58	56:43:0306018	56:43:0306019	56:43:0306020	56:43:0306024	56:43:0306025	56:43:0306029
59	56:43:0306058	56:43:0307001	56:43:0307002	56:43:0307003	56:43:0307004	56:43:0307005
60	56:43:0307006	56:43:0307007	56:43:0307008	56:43:0307009	56:43:0307010	56:43:0307011
61	56:43:0307012	56:43:0307013	56:43:0307014	56:43:0307015	56:43:0307016	56:43:0307017
62	56:43:0307018	56:43:0307019	56:43:0307020	56:43:0307021	56:43:0307022	56:43:0307023
63	56:43:0307024	56:43:0307025	56:43:0307026	56:43:0307027	56:43:0307028	56:43:0307029
64	56:43:0307031	56:43:0307032	56:43:0307033	56:43:0307034	56:43:0307035	56:43:0307036
65	56:43:0307037	56:43:0307038	56:43:0307040	56:43:0307041	56:43:0307042	56:43:0307044
66	56:43:0307045	56:43:0307046	56:43:0307047	56:43:0307048	56:43:0307049	56:43:0307050
67	56:43:0307051	56:43:0307052	56:43:0307053	56:43:0307054	56:43:0307055	56:43:0307056
68	56:43:0307057	56:43:0307058	56:43:0307059	56:43:0307060	56:43:0307061	56:43:0307062
69	56:43:0307063	56:43:0307064	56:43:0307065	56:43:0307066	56:43:0307067	56:43:0307068
70	56:43:0307069	56:43:0307070	56:43:0307071	56:43:0307072	56:43:0307073	56:43:0307074
71	56:43:0307075	56:43:0307076	56:43:0307077	56:43:0309008	56:43:0309017	56:43:0309018
72	56:43:0309025	56:43:0309026	56:43:0309027	56:43:0309028	56:43:0309029	56:43:0309030

№ п/п	Номера кадастровых кварталов					
	1	2	3	4	5	6
73	56:43:0309031	56:43:0309032	56:43:0309033	56:43:0309034	56:43:0309035	56:43:0309038
74	56:43:0309040	56:43:0309041	56:43:0309042	56:43:0309043	56:43:0309044	56:43:0309045
75	56:43:0309046	56:43:0309047	56:43:0309048	56:43:0309049	56:43:0309050	56:43:0309051
76	56:43:0309052	56:43:0309053	56:43:0309054	56:43:0309057	56:43:0309058	56:43:0309059
77	56:43:0309060	56:43:0309061	56:43:0309062	56:43:0309063	56:43:0309064	56:43:0309065
78	56:43:0309066	56:43:0309067	56:43:0309068	56:43:0309069	56:43:0309070	56:43:0309071
79	56:43:0310001	56:43:0310002	56:43:0310003	56:43:0310004	56:43:0310005	56:43:0310006
80	56:43:0310007	56:43:0310008	56:43:0310009	56:43:0310010	56:43:0310011	56:43:0310012
81	56:43:0310013	56:43:0310014	56:43:0311001	56:43:0311002	56:43:0311003	56:43:0311004
82	56:43:0311005	56:43:0311006	56:43:0311007	56:43:0311008	56:43:0311009	56:43:0311010
83	56:43:0311011	56:43:0311012	56:43:0311013	56:43:0311014	56:43:0311015	56:43:0311016
84	56:43:0311017	56:43:0311018	56:43:0311019	56:43:0311020	56:43:0311021	56:43:0311022
85	56:43:0311023	56:43:0311024	56:43:0311025	56:43:0311026	56:43:0311027	56:43:0311028
86	56:43:0311029	56:43:0311030	56:43:0311031	56:43:0311032	56:43:0311033	56:43:0311034
87	56:43:0311035	56:43:0311036	56:43:0311037	56:43:0311038	56:43:0311039	56:43:0311040
88	56:43:0311041	56:43:0311042	56:43:0311043	56:43:0311044	56:43:0311045	56:43:0311046
89	56:43:0312001	56:43:0312002	56:43:0312003	56:43:0312004	56:43:0312005	56:43:0312006
90	56:43:0312007	56:43:0312008	56:43:0312009	56:43:0312010	56:43:0312011	56:43:0312012
91	56:43:0312013	56:43:0312014	56:43:0312015	56:43:0312016	56:43:0312017	56:43:0312018
92	56:43:0312019	56:43:0312020	56:43:0312021	56:43:0312022	56:43:0312023	56:43:0312024
93	56:43:0313001	56:43:0313002	56:43:0313003	56:43:0313004	56:43:0313005	56:43:0313006
94	56:43:0313007	56:43:0313008	56:43:0313009	56:43:0313010	56:43:0313011	56:43:0313012
95	56:43:0313013	56:43:0317049	56:43:0321017	56:43:0325001	56:43:0325002	56:43:0325003
96	56:43:0325004	56:43:0325005	56:43:0325006	56:43:0325007	56:43:0325008	56:43:0325009
97	56:43:0325010	56:43:0325011	56:43:0325012	56:43:0325013	56:43:0325014	56:43:0325015
98	56:43:0325016	56:43:0325017	56:43:0325018	56:43:0325019	56:43:0325020	56:43:0325021
99	56:43:0325022	56:43:0325023	56:43:0325024	56:43:0325025	56:43:0325026	56:43:0325027
100	56:43:0325028	56:43:0325029	56:43:0325030	56:43:0325031	56:43:0325032	56:43:0325033
101	56:43:0325034	56:43:0325035	56:43:0325036	56:43:0325037	56:43:0325038	56:43:0326014
102	56:43:0326015	56:43:0326016	56:43:0328001	56:43:0328002	56:43:0328003	56:43:0328004
103	56:43:0329001	56:43:0329002	56:43:0329003	56:43:0329004	56:43:0329005	56:43:0329006
104	56:43:0329007	56:43:0329008	56:43:0329009	56:43:0329010	56:43:0329011	56:43:0329012
105	56:43:0329013	56:43:0329014	56:43:0329015	56:43:0329016	56:43:0329017	56:43:0329018
106	56:43:0329019	56:43:0329020	56:43:0329021	56:43:0329022	56:43:0329023	56:43:0329024
107	56:43:0329025	56:43:0329026	56:43:0329027	56:43:0329028	56:43:0329029	56:43:0329030
108	56:43:0329031	56:43:0329032	56:43:0329033	56:43:0329034	56:43:0329035	56:43:0329036
109	56:43:0330001	56:43:0330002	56:43:0330003	56:43:0330004	56:43:0330005	56:43:0330006
110	56:43:0330007	56:43:0330008	56:43:0331001	56:43:0331002	56:43:0331003	56:43:0331004
111	56:43:0331005	56:43:0331006	56:43:0331007	56:43:0401001	56:43:0401002	56:43:0401003
112	56:43:0401004	56:43:0401005	56:43:0401006	56:43:0401007	56:43:0401008	56:43:0401009
113	56:43:0401010	56:43:0401011	56:43:0401012	56:43:0401013	56:43:0401014	56:43:0401015
114	56:43:0401016	56:43:0401017	56:43:0401018	56:43:0401019	56:43:0401020	56:43:0401021
115	56:43:0401022	56:43:0401023	56:43:0401024	56:43:0401025	56:43:0401026	56:43:0401027
116	56:43:0401028	56:43:0401029	56:43:0401030	56:43:0402001	56:43:0402002	56:43:0403001

№ п/п	Номера кадастровых кварталов					
	1	2	3	4	5	6
117	56:43:0403002	56:43:0403003	56:43:0501001	56:43:0501002	56:43:0501003	56:43:0501004
118	56:43:0501005	56:43:0501006	56:43:0501007	56:43:0501008	56:43:0501009	56:43:0501010
119	56:43:0501011	56:43:0501012	56:43:0501013	56:43:0502001	56:43:0502003	56:43:0502005
120	56:43:0504001	56:43:0504002	56:43:0504003	56:43:0801001	56:43:0801002	56:43:0801003
121	56:43:0801004	56:43:0801005	56:43:0801006	56:43:0801007	56:43:0801008	56:43:0801009
122	56:43:0801010	56:43:0801011	56:43:0801012	56:43:0801014	56:43:0801015	56:43:0801016
123	56:43:0801018	56:43:0801020	56:43:0802001	56:43:0803001	56:43:0804001	56:43:0804003
124	56:43:0804004	56:43:0804005	56:43:0804006	56:43:0804007	56:43:0804008	56:43:0804009
125	56:43:0804010	56:43:0901021	56:43:0902001	56:43:0902002	56:43:0902003	56:43:0902004
126	56:43:0902005	56:43:0902006	56:43:0903001	56:43:0904001	56:43:0906001	56:43:0906002
127	56:43:0906003	56:43:0906004	56:43:0906005	56:43:0906006	56:43:0906007	56:43:0906008
128	56:43:0906009	56:43:0906010	56:43:0906011	56:43:0906012	—	—

7.5. Графическое изображение внешних границ третьей подзоны приаэродромной территории аэродрома гражданской авиации Орск приведено на схеме 3.1.

Схема 3.1



Условные обозначения

- | | |
|---|---|
| <ul style="list-style-type: none"> ⊙ Характерная точка границы третьей подзоны ↗ Номер характерной точки — Внешние и внутренние границы третьей подзоны ВПП взлетно-посадочная полоса | <p>Экспликация секторов в составе третьей подзоны:</p> <ul style="list-style-type: none"> ① Поверхность захода на посадку для ВПП 07 ② Поверхность захода на посадку для ВПП 25 ③ Поверхность влета, с учетом информационной поверхности для ВПП 25 ④ Поверхность влета, с учетом информационной поверхности для ВПП 07 ⑤ Переходная поверхность для ВПП 07/25 ⑥ Внутренняя горизонтальная поверхность для ВПП 07/25 ⑦ Коническая поверхность для ВПП 07/25 ⑧ Внешняя горизонтальная поверхность для ВПП 07/25 ⑨ Полосы воздушных подходов для ВПП 07/25 |
|---|---|

7.6. Перечень координат характерных точек границ секторов третьей подзоны приаэродромной территории аэродрома гражданской авиации Орск представлен в таблице 3.4.

Таблица 3.4

Обозначение характерных точек границ	Координаты МСК-56	
	X	Y
Переходная поверхность		
Сектор 1		
Абсолютная высота (далее – Набс) 309,70 м		
1	350743,58	3336459,42
2	350691,29	3336238,37
3	350560,52	3335989,58
4	350607,65	3336492,93
1	350743,58	3336459,42
Сектор 2		
Набс 299,60 м		
1	350638,71	3336824,67
2	350607,65	3336492,93
3	350743,58	3336459,42
4	350858,67	3336946,02
5	350679,51	3336990,19
6	350654,78	3336996,28
1	350638,71	3336824,67
Сектор 3		
Набс 298,40 м		
1	350007,74	3336980,23
2	350073,28	3337139,64
3	350048,55	3337145,74
4	349869,39	3337189,91
5	349745,12	3336705,57
6	349881,05	3336672,06
1	350007,74	3336980,23
Сектор 4		
Набс 302,80 м		
1	350973,76	3337432,61
2	350858,67	3336946,02
3	350679,51	3336990,19
4	350799,19	3337475,65
1	350973,76	3337432,61
Сектор 5		

Набс 290,10 м		
1	350701,90	3337499,63
2	350799,19	3337475,65
3	350679,51	3336990,19
4	350654,78	3336996,28
1	350701,90	3337499,63
Сектор 6		
Набс 288,50 м		
1	350265,52	3337607,22
2	350073,28	3337139,64
3	350048,55	3337145,74
4	350168,23	3337631,20
1	350265,52	3337607,22
Сектор 7		
Набс 301,60 м		
1	350168,23	3337631,20
2	350048,55	3337145,74
3	349869,39	3337189,91
4	349993,66	3337674,24
1	350168,23	3337631,20
Сектор 8		
Набс 303,60 м		
1	351088,86	3337919,21
2	350973,76	3337432,61
3	350799,19	3337475,65
4	350918,87	3337961,12
1	351088,86	3337919,21
Сектор 9		
Набс 280,20 м		
1	350918,87	3337961,12
2	350799,19	3337475,65
3	350701,90	3337499,63
4	350749,03	3338002,99
1	350918,87	3337961,12
Сектор 10		
Набс 278,50 м		
1	350457,75	3338074,80
2	350265,52	3337607,22
3	350168,23	3337631,20
4	350287,91	3338116,67
1	350457,75	3338074,80
Сектор 11		

Набс 302,00 м		
1	350117,93	3338158,57
2	350287,91	3338116,67
3	350168,23	3337631,20
4	349993,66	3337674,24
1	350117,93	3338158,57
Сектор 12		
Набс 302,10 м		
1	351043,34	3338466,00
2	351227,87	3338420,51
3	351088,86	3337919,21
4	350918,87	3337961,12
1	351043,34	3338466,00
Сектор 13		
Набс 277,10 м		
1	350873,50	3338507,87
2	351043,34	3338466,00
3	350918,87	3337961,12
4	350749,03	3338002,99
1	350873,50	3338507,87
Сектор 14		
Набс 275,90 м		
1	350582,22	3338579,68
2	350457,75	3338074,80
3	350287,91	3338116,67
4	350412,38	3338621,55
1	350582,22	3338579,68
Сектор 15		
Набс 300,90 м		
1	350412,38	3338621,55
2	350287,91	3338116,67
3	350117,93	3338158,57
4	350227,85	3338667,04
1	350412,38	3338621,55
Сектор 16		
Набс 300,30 м		
1	351361,54	3338902,52
2	351227,87	3338420,51
3	351043,34	3338466,00
4	351163,03	3338951,46
1	351361,54	3338902,52
Сектор 17		

Набс 275,30 м		
1	351163,03	3338951,46
2	351043,34	3338466,00
3	350873,50	3338507,87
4	350993,18	3338993,33
1	351163,03	3338951,46
Сектор 18		
Набс 273,60 м		
1	350532,06	3339107,02
2	350701,90	3339065,14
3	350582,22	3338579,68
4	350412,38	3338621,55
1	350532,06	3339107,02
Сектор 19		
Набс 298,60 м		
1	350532,06	3339107,02
2	350412,38	3338621,55
3	350227,85	3338667,04
4	350333,55	3339155,96
1	350532,06	3339107,02
Сектор 20		
Набс 298,10 м		
1	351495,21	3339384,54
2	351361,54	3338902,52
3	351163,03	3338951,46
4	351282,71	3339436,93
1	351495,21	3339384,54
Сектор 21		
Набс 273,10 м		
1	351112,87	3339478,80
2	351282,71	3339436,93
3	351163,03	3338951,46
4	350993,18	3338993,33
1	351112,87	3339478,80
Сектор 22		
Набс 271,70 м		
1	350821,59	3339550,61
2	350701,90	3339065,14
3	350532,06	3339107,02
4	350651,74	3339592,48
1	350821,59	3339550,61
Сектор 23		

Набс 296,60 м		
1	350651,74	3339592,48
2	350532,06	3339107,02
3	350333,55	3339155,96
4	350439,24	3339644,87
1	350651,74	3339592,48
Сектор 24		
Набс 295,90 м		
1	351628,88	3339866,56
2	351495,21	3339384,54
3	351282,71	3339436,93
4	351402,39	3339922,39
1	351628,88	3339866,56
Сектор 25		
Набс 271,00 м		
1	351402,39	3339922,39
2	351282,71	3339436,93
3	351112,87	3339478,80
4	351232,55	3339964,26
1	351402,39	3339922,39
Сектор 26		
Набс 269,70 м		
1	350941,27	3340036,07
2	350821,59	3339550,61
3	350651,74	3339592,48
4	350771,43	3340077,95
1	350941,27	3340036,07
Сектор 27		
Набс 294,70 м		
1	350771,43	3340077,95
2	350651,74	3339592,48
3	350439,24	3339644,87
4	350544,94	3340133,78
1	350771,43	3340077,95
Сектор 28		
Набс 294,10 м		
1	351762,55	3340348,57
2	351628,88	3339866,56
3	351402,39	3339922,39
4	351522,07	3340407,86
1	351762,55	3340348,57
Сектор 29		

Набс 269,20 м		
1	351352,23	3340449,73
2	351522,07	3340407,86
3	351402,39	3339922,39
4	351232,55	3339964,26
1	351352,23	3340449,73
Сектор 30		
Набс 267,40 м		
1	351060,95	3340521,54
2	350941,27	3340036,07
3	350771,43	3340077,95
4	350891,11	3340563,41
1	351060,95	3340521,54
Сектор 31		
Набс 292,40 м		
1	350891,11	3340563,41
2	350771,43	3340077,95
3	350544,94	3340133,78
4	350650,63	3340622,70
1	350891,11	3340563,41
Сектор 32		
Набс 291,90 м		
1	351896,22	3340830,59
2	351762,55	3340348,57
3	351522,07	3340407,86
4	351641,75	3340893,32
1	351896,22	3340830,59
Сектор 33		
Набс 267,00 м		
1	351641,75	3340893,32
2	351522,07	3340407,86
3	351352,23	3340449,73
4	351471,91	3340935,19
1	351641,75	3340893,32
Сектор 34		
Набс 265,50 м		
1	351180,63	3341007,00
2	351060,95	3340521,54
3	350891,11	3340563,41
4	351010,79	3341048,88
1	351180,63	3341007,00
Сектор 35		

Набс 290,40 м		
1	351010,79	3341048,88
2	350891,11	3340563,41
3	350650,63	3340622,70
4	350756,33	3341111,61
1	351010,79	3341048,88
Сектор 36		
Набс 291,10 м		
1	352019,95	3341315,06
2	351896,22	3340830,59
3	351641,75	3340893,32
4	351761,43	3341378,79
1	352019,95	3341315,06
Сектор 37		
Набс 267,50 м		
1	351664,15	3341402,77
2	351761,43	3341378,79
3	351641,75	3340893,32
4	351471,91	3340935,19
1	351664,15	3341402,77
Сектор 38		
Набс 266,30 м		
1	351227,76	3341510,36
2	351180,63	3341007,00
3	351010,79	3341048,88
4	351130,47	3341534,34
1	351227,76	3341510,36
Сектор 39		
Набс 289,90 м		
1	351130,47	3341534,34
2	351010,79	3341048,88
3	350756,33	3341111,61
4	350871,95	3341598,07
1	351130,47	3341534,34
Сектор 40		
Набс 290,70 м		
1	352143,69	3341799,52
2	352019,95	3341315,06
3	351761,43	3341378,79
4	351881,12	3341864,25
1	352143,69	3341799,52
Сектор 41		

Набс 277,60 м		
1	351856,38	3341870,35
2	351881,12	3341864,25
3	351761,43	3341378,79
4	351664,15	3341402,77
1	351856,38	3341870,35
Сектор 42		
Набс 276,30 м		
1	351274,89	3342013,71
2	351227,76	3341510,36
3	351130,47	3341534,34
4	351250,15	3342019,81
1	351274,89	3342013,71
Сектор 43		
Набс 289,10 м		
1	351250,15	3342019,81
2	351130,47	3341534,34
3	350871,95	3341598,07
4	350987,58	3342084,54
1	351250,15	3342019,81
Сектор 44		
Набс 287,60 м		
1	351921,92	3342029,76
2	351856,38	3341870,35
3	351881,12	3341864,25
4	352143,69	3341799,52
5	352267,43	3342283,99
6	352048,62	3342337,93
1	351921,92	3342029,76
Сектор 45		
Набс 285,90 м		
1	351290,96	3342185,32
2	351322,02	3342517,06
3	351103,21	3342571,00
4	350987,58	3342084,54
5	351250,15	3342019,81
6	351274,89	3342013,71
1	351290,96	3342185,32
Сектор 46		
Набс 297,30 м		
1	352240,85	3342805,51
2	352391,16	3342768,45

3	352267,43	3342283,99
4	352048,62	3342337,93
1	352240,85	3342805,51
Сектор 47		
Набс 296,10 м		
1	351369,15	3343020,41
2	351322,02	3342517,06
3	351103,21	3342571,00
4	351218,83	3343057,47
1	351369,15	3343020,41
Сектор 48		
Набс 308,00 м		
1	352433,09	3343273,09
2	352514,90	3343252,92
3	352391,16	3342768,45
4	352240,85	3342805,51
1	352433,09	3343273,09
Сектор 49		
Набс 306,70 м		
1	351416,27	3343523,76
2	351369,15	3343020,41
3	351218,83	3343057,47
4	351334,46	3343543,93
1	351416,27	3343523,76
Сектор 50		
Набс 317,70 м		
1	352662,69	3343831,56
2	352514,90	3343252,92
3	352433,09	3343273,09
1	352662,69	3343831,56
Сектор 51		
Набс 316,30 м		
1	351472,57	3344124,96
2	351416,27	3343523,76
3	351334,46	3343543,93
1	351472,57	3344124,96
Поверхность захода на посадку		
Взлетно-посадочная полоса (далее – ВПП) 07		
Сектор 1		
Набс 307,20 м		
1	350607,65	3336492,93
2	350595,10	3336358,93

3	350470,87	3336512,32
4	350472,51	3336526,26
1	350607,65	3336492,93
Сектор 2		
Набс 289,20 м		
1	350472,51	3336526,26
2	350470,87	3336512,32
3	350456,35	3336530,25
1	350472,51	3336526,26
Сектор 3		
Набс 297,20 м		
1	350654,78	3336996,27
2	350607,65	3336492,93
3	350472,51	3336526,26
4	350531,52	3337026,66
1	350654,78	3336996,27
Сектор 4		
Набс 283,10 м		
1	350531,52	3337026,66
2	350472,51	3336526,26
3	350456,35	3336530,25
4	350260,00	3336772,68
5	350130,82	3336937,82
6	350196,54	3337109,25
1	350531,52	3337026,66
Сектор 5		
Набс 297,20 м		
1	350196,54	3337109,25
2	350130,82	3336937,82
3	350038,72	3337055,56
4	350073,29	3337139,64
1	350196,54	3337109,25
Сектор 6		
Набс 287,20 м		
1	350701,90	3337499,63
2	350654,78	3336996,28
3	350531,51	3337026,67
4	350590,51	3337527,10
1	350701,90	3337499,63
Сектор 7		
Набс 277,10 м		
1	350376,91	3337579,76

2	350590,51	3337527,10
3	350531,51	3337026,67
4	350196,54	3337109,25
1	350376,91	3337579,76
Сектор 8		
Набс 287,30 м		
1	350265,52	3337607,22
2	350376,91	3337579,76
3	350196,54	3337109,25
4	350073,28	3337139,64
1	350265,52	3337607,22
Сектор 9		
Набс 275,10 м		
1	350609,39	3337687,23
2	350590,51	3337527,10
3	350376,91	3337579,76
4	350434,63	3337730,32
1	350609,39	3337687,23
Сектор 10		
Набс 276,60 м		
1	350457,75	3338074,80
2	350749,03	3338002,99
3	350701,90	3337499,63
4	350590,51	3337527,10
5	350609,39	3337687,23
6	350434,63	3337730,32
7	350376,91	3337579,76
8	350265,52	3337607,22
1	350457,75	3338074,80
VIII 25		
Сектор 11		
Набс 264,50 м		
1	351518,98	3341376,77
2	351540,62	3341433,23
3	351664,15	3341402,77
4	351471,91	3340935,19
5	351180,63	3341007,00
6	351227,76	3341510,36
7	351351,29	3341479,90
8	351344,21	3341419,85
1	351518,98	3341376,77
Сектор 12		

Набс 264,70 м		
1	351540,62	3341433,23
2	351518,98	3341376,77
3	351344,21	3341419,85
4	351351,29	3341479,90
1	351540,62	3341433,23
Сектор 13		
Набс 274,90 м		
1	351720,98	3341903,73
2	351856,38	3341870,35
3	351664,15	3341402,77
4	351540,62	3341433,23
1	351720,98	3341903,73
Сектор 14		
Набс 265,40 м		
1	351720,98	3341903,73
2	351540,62	3341433,23
3	351351,29	3341479,90
4	351410,29	3341980,33
1	351720,98	3341903,73
Сектор 15		
Набс 274,80 м		
1	351410,29	3341980,33
2	351351,29	3341479,90
3	351227,76	3341510,36
4	351274,89	3342013,71
1	351410,29	3341980,33
Сектор 16		
Набс 284,90 м		
1	351901,35	3342374,24
2	352048,62	3342337,93
3	351856,38	3341870,35
4	351720,98	3341903,73
1	351901,35	3342374,24
Сектор 17		
Набс 271,40 м		
1	351901,35	3342374,24
2	351720,98	3341903,73
3	351410,29	3341980,33
4	351469,28	3342480,75
1	351901,35	3342374,24
Сектор 18		

Набс 284,80 м		
1	351469,28	3342480,75
2	351410,29	3341980,33
3	351274,89	3342013,71
4	351322,02	3342517,06
1	351469,28	3342480,75
Сектор 19		
Набс 294,80 м		
1	352081,71	3342844,74
2	352240,85	3342805,51
3	352048,62	3342337,93
4	351901,35	3342374,24
1	352081,71	3342844,74
Сектор 20		
Набс 277,40 м		
1	352081,71	3342844,74
2	351901,35	3342374,24
3	351469,28	3342480,75
4	351528,28	3342981,18
1	352081,71	3342844,74
Сектор 21		
Набс 294,80 м		
1	351528,28	3342981,18
2	351469,28	3342480,75
3	351322,02	3342517,06
4	351369,15	3343020,41
1	351528,28	3342981,18
Сектор 22		
Набс 304,80 м		
1	352262,08	3343315,25
2	352433,09	3343273,09
3	352240,85	3342805,51
4	352081,71	3342844,74
1	352262,08	3343315,25
Сектор 23		
Набс 283,40 м		
1	352262,08	3343315,25
2	352081,71	3342844,74
3	351528,28	3342981,18
4	351587,28	3343481,60
1	352262,08	3343315,25
Сектор 24		

Набс 304,80 м		
1	351587,28	3343481,60
2	351528,28	3342981,18
3	351369,15	3343020,41
4	351416,27	3343523,76
1	351587,28	3343481,60
Сектор 25		
Набс 314,90 м		
1	352625,32	3343740,67
2	352433,09	3343273,09
3	352262,08	3343315,25
4	352442,44	3343785,75
1	352625,32	3343740,67
Сектор 26		
Набс 289,40 м		
1	352442,44	3343785,75
2	352262,08	3343315,25
3	351587,28	3343481,60
4	351646,28	3343982,03
1	352442,44	3343785,75
Сектор 27		
Набс 314,80 м		
1	351646,28	3343982,03
2	351587,28	3343481,60
3	351416,27	3343523,76
4	351463,40	3344027,11
1	351646,28	3343982,03
Сектор 28		
Набс 324,90 м		
1	352622,81	3344256,26
2	352817,56	3344208,24
3	352625,32	3343740,67
4	352442,44	3343785,75
1	352622,81	3344256,26
Сектор 29		
Набс 295,40 м		
1	352622,81	3344256,26
2	352442,44	3343785,75
3	351646,28	3343982,03
4	351705,28	3344482,45
1	352622,81	3344256,26
Сектор 30		

Набс 324,90 м		
1	351705,28	3344482,45
2	351646,28	3343982,03
3	351463,40	3344027,11
4	351510,53	3344530,46
1	351705,28	3344482,45
Сектор 31		
Набс 326,90 м		
1	353009,79	3344675,82
2	352817,56	3344208,24
3	352622,81	3344256,26
4	352803,17	3344726,76
1	353009,79	3344675,82
Сектор 32		
Набс 301,40 м		
1	352803,17	3344726,76
2	352622,81	3344256,26
3	351705,28	3344482,45
4	351764,28	3344982,88
1	352803,17	3344726,76
Сектор 33		
Набс 326,90 м		
1	351764,28	3344982,88
2	351705,28	3344482,45
3	351510,53	3344530,46
4	351557,66	3345033,82
1	351764,28	3344982,88
Сектор 34		
Набс 333,00 м		
1	352983,54	3345197,26
2	353202,03	3345143,40
3	353009,79	3344675,82
4	352803,17	3344726,76
1	352983,54	3345197,26
Сектор 35		
Набс 307,40 м		
1	352983,54	3345197,26
2	352803,17	3344726,76
3	351764,28	3344982,88
4	351823,28	3345483,30
1	352983,54	3345197,26
Сектор 36		

Набс 333,10 м		
1	351823,28	3345483,30
2	351764,28	3344982,88
3	351557,66	3345033,82
4	351604,79	3345537,17
1	351823,28	3345483,30
Сектор 37		
Набс 358,10 м		
1	353163,90	3345667,77
2	353394,26	3345610,98
3	353202,03	3345143,40
4	352983,54	3345197,26
1	353163,90	3345667,77
Сектор 38		
Набс 313,40 м		
1	353163,90	3345667,77
2	352983,54	3345197,26
3	351823,28	3345483,30
4	351882,28	3345983,73
1	353163,90	3345667,77
Сектор 39		
Набс 358,30 м		
1	351882,28	3345983,73
2	351823,28	3345483,30
3	351604,79	3345537,17
4	351651,92	3346040,52
1	351882,28	3345983,73
Сектор 40		
Набс 374,90 м		
1	353344,27	3346138,27
2	353586,50	3346078,56
3	353394,26	3345610,98
4	353163,90	3345667,77
1	353344,27	3346138,27
Сектор 41		
Набс 319,40 м		
1	353344,27	3346138,27
2	353163,90	3345667,77
3	351882,28	3345983,73
4	351941,27	3346484,15
1	353344,27	3346138,27
Сектор 42		

Набс 375,00 м		
1	351941,27	3346484,15
2	351882,28	3345983,73
3	351651,92	3346040,52
4	351699,05	3346543,87
1	351941,27	3346484,15
Сектор 43		
Набс 387,40 м		
1	353778,73	3346546,14
2	353586,50	3346078,56
3	353344,27	3346138,27
4	353524,63	3346608,78
1	353778,73	3346546,14
Сектор 44		
Набс 325,40 м		
1	353524,63	3346608,78
2	353344,27	3346138,27
3	351941,27	3346484,15
4	352000,27	3346984,58
1	353524,63	3346608,78
Сектор 45		
Набс 387,50 м		
1	352000,27	3346984,58
2	351941,27	3346484,15
3	351699,05	3346543,87
4	351746,18	3347047,22
1	352000,27	3346984,58
Сектор 46		
Набс 399,90 м		
1	353970,97	3347013,71
2	353778,73	3346546,14
3	353524,63	3346608,78
4	353705,00	3347079,28
1	353970,97	3347013,71
Сектор 47		
Набс 331,40 м		
1	353705,00	3347079,28
2	353524,63	3346608,78
3	352000,27	3346984,58
4	352059,27	3347485,01
1	353705,00	3347079,28
Сектор 48		

Набс 399,90 м		
1	352059,27	3347485,01
2	352000,27	3346984,58
3	351746,18	3347047,22
4	351793,30	3347550,57
1	352059,27	3347485,01
Сектор 49		
Набс 412,40 м		
1	354163,20	3347481,29
2	353970,97	3347013,71
3	353705,00	3347079,28
4	353885,36	3347549,79
1	354163,20	3347481,29
Сектор 50		
Набс 337,40 м		
1	353885,36	3347549,79
2	353705,00	3347079,28
3	352059,27	3347485,01
4	352118,27	3347985,43
1	353885,36	3347549,79
Сектор 51		
Набс 412,40 м		
1	352118,27	3347985,43
2	352059,27	3347485,01
3	351793,30	3347550,57
4	351840,43	3348053,93
1	352118,27	3347985,43
Сектор 52		
Набс 424,90 м		
1	354392,81	3348039,77
2	354163,20	3347481,29
3	353885,36	3347549,79
4	354100,79	3348111,76
1	354392,81	3348039,77
Сектор 53		
Набс 343,40 м		
1	354100,79	3348111,76
2	353885,36	3347549,79
3	352118,27	3347985,43
4	352188,74	3348583,14
1	354100,79	3348111,76
Сектор 54		

Набс 424,90 м		
1	352188,74	3348583,14
2	352118,27	3347985,43
3	351840,43	3348053,93
4	351896,72	3348655,13
1	352188,74	3348583,14
Сектор 55		
Набс 350,60 м		
1	354235,38	3348593,55
2	354145,09	3348227,32
3	354100,79	3348111,76
4	352188,74	3348583,14
5	352203,23	3348706,04
6	352293,52	3349072,28
1	354235,38	3348593,55
Сектор 56		
Набс 356,60 м		
1	354355,06	3349079,01
2	354235,38	3348593,55
3	352293,52	3349072,28
4	352413,20	3349557,74
1	354355,06	3349079,01
Сектор 57		
Набс 362,60 м		
1	354474,74	3349564,48
2	354355,06	3349079,01
3	352413,20	3349557,74
4	352532,88	3350043,21
1	354474,74	3349564,48
Сектор 58		
Набс 368,60 м		
1	354594,42	3350049,94
2	354474,74	3349564,48
3	352532,88	3350043,21
4	352652,56	3350528,67
1	354594,42	3350049,94
Сектор 59		
Набс 374,60 м		
1	354714,10	3350535,41
2	354594,42	3350049,94
3	352652,56	3350528,67
4	352772,24	3351014,14

1	354714,10	3350535,41
Сектор 60		
Набс 380,60 м		
1	354833,79	3351020,87
2	354714,10	3350535,41
3	352772,24	3351014,14
4	352891,93	3351499,60
1	354833,79	3351020,87
Сектор 61		
Набс 386,60 м		
1	354953,47	3351506,34
2	354833,79	3351020,87
3	352891,93	3351499,60
4	353011,61	3351985,07
1	354953,47	3351506,34
Сектор 62		
Набс 392,60 м		
1	355073,15	3351991,80
2	354953,47	3351506,34
3	353011,61	3351985,07
4	353131,29	3352470,53
1	355073,15	3351991,80
Сектор 63		
Набс 398,60 м		
1	355192,83	3352477,27
2	355073,15	3351991,80
3	353131,29	3352470,53
4	353250,97	3352956,00
1	355192,83	3352477,27
Сектор 64		
Набс 404,60 м		
1	355312,51	3352962,73
2	355192,83	3352477,27
3	353250,97	3352956,00
4	353370,65	3353441,46
1	355312,51	3352962,73
Сектор 65		
Набс 410,60 м		
1	355432,20	3353448,20
2	355312,51	3352962,73
3	353370,65	3353441,46
4	353490,34	3353926,93

1	355432,20	3353448,20
Сектор 66		
Набс 416,60 м		
1	355551,88	3353933,66
2	355432,20	3353448,20
3	353490,34	3353926,93
4	353610,02	3354412,39
1	355551,88	3353933,66
Сектор 67		
Набс 422,60 м		
1	355642,51	3354301,29
2	355551,88	3353933,66
3	353610,02	3354412,39
4	353700,65	3354780,02
1	355642,51	3354301,29
Сектор 68		
Набс 426,90 м		
1	351943,85	3349158,48
2	351896,72	3348655,13
3	352188,74	3348583,14
4	352203,23	3348706,04
5	353700,65	3354780,02
6	355642,51	3354301,29
7	354145,09	3348227,32
8	354100,79	3348111,76
9	354392,81	3348039,77
10	357238,96	3354962,55
11	352594,49	3356107,55
1	351943,85	3349158,48
Сектор 69		
Набс 439,40 м		
1	355992,98	3355722,89
2	355887,66	3355295,69
3	353945,80	3355774,41
4	354051,12	3356201,62
1	355992,98	3355722,89
Внутренняя горизонтальная поверхность		
Сектор 1		
Набс 326,90 м		
1	350836,03	3336052,09
2	351383,46	3335343,80
3	351714,11	3334868,61

4	352126,43	3334394,18
5	352147,68	3334401,29
6	352644,15	3334648,42
7	352991,44	3334877,58
8	353313,05	3335141,58
9	353695,93	3335542,77
10	353865,60	3335762,31
11	354090,57	3336112,32
12	354277,97	3336483,82
13	354425,76	3336872,77
14	355195,63	3339955,39
15	355252,66	3340226,92
16	355302,59	3340640,00
17	355311,91	3340917,30
18	355289,80	3341332,79
19	355224,66	3341743,74
20	355157,65	3342012,99
21	355022,56	3342406,53
22	354910,08	3342660,17
23	354709,11	3343024,49
24	354554,55	3343254,91
25	354293,71	3343579,09
26	354101,71	3343779,38
27	353896,28	3343965,88
28	353565,15	3344217,82
29	353209,64	3344434,01
30	352960,98	3344557,10
31	352662,69	3343831,56
32	351896,22	3340830,59
33	351088,86	3337919,21
34	350691,29	3336238,37
1	350836,03	3336052,09
Сектор 2		
Набс 326,90 м		
1	347041,56	3339724,96
2	347156,97	3339665,44
3	347588,02	3339476,52
4	348479,09	3339046,62
5	349095,41	3338270,68
6	349787,55	3337376,57
7	349882,21	3337255,63
8	349885,25	3337251,74

9	350117,93	3338158,57
10	350756,33	3341111,61
11	351472,57	3344124,96
12	351545,69	3344906,01
13	350991,15	3344899,96
14	350442,76	3344817,28
15	349911,09	3344659,54
16	349406,34	3344429,78
17	349051,31	3344212,80
18	348720,74	3343960,12
19	348418,21	3343674,46
20	348146,99	3343358,92
21	347910,02	3343016,92
22	347709,85	3342652,15
23	347548,66	3342268,56
24	347428,19	3341870,30
25	346919,43	3339779,39
1	347041,56	3339724,96
Внешняя горизонтальная поверхность		
Сектор 1		
Набс 426,94 м		
1	351914,85	3332112,09
2	351847,17	3331651,60
3	351738,02	3330913,85
4	351724,85	3330826,06
5	351676,69	3330509,37
6	351560,54	3330103,67
7	351603,88	3330002,48
8	351583,50	3329877,90
9	351553,71	3329676,41
10	351451,30	3328980,78
11	351402,07	3328636,95
12	351335,51	3328199,07
13	351248,48	3327632,24
14	351237,09	3327534,07
15	351204,34	3327251,99
16	351171,01	3326989,47
17	351101,12	3326516,45
18	351042,04	3326100,44
19	350934,60	3325401,14
20	350977,80	3324505,81
21	352844,83	3324623,27

22	354695,18	3324976,25
23	356486,70	3325558,35
24	358191,14	3326360,39
25	359781,61	3327369,74
26	361233,04	3328570,47
27	362522,53	3329943,64
28	363629,75	3331467,59
29	364537,24	3333118,31
30	365230,68	3334869,74
31	365699,14	3336694,28
32	365935,23	3338563,14
33	365935,23	3340446,85
34	365699,14	3342315,71
35	365230,68	3344140,25
36	364537,24	3345891,68
37	363629,75	3347542,40
38	362522,53	3349066,36
39	361233,04	3350439,52
40	359781,61	3351640,25
41	358191,14	3352649,60
42	356596,54	3353399,96
43	353719,69	3346402,52
44	353814,26	3346366,12
45	354478,00	3346009,49
46	355091,82	3345572,49
47	355646,02	3345062,00
48	356131,87	3344486,07
49	356541,71	3343853,80
50	356869,07	3343175,14
51	357108,79	3342460,80
52	357257,09	3341722,05
53	357311,63	3340970,54
54	357271,55	3340218,12
55	357137,49	3339476,66
56	356443,33	3336660,96
57	356206,04	3335912,86
58	355873,12	3335202,13
59	355450,29	3334540,93
60	354944,76	3333940,59
61	354365,21	3333411,36
62	353721,53	3332962,31
63	353024,74	3332601,11

64	352286,77	3332333,96
65	351936,29	3332256,89
1	351914,85	3332112,09
Сектор 2		
Набс 426,94 м		
1	336452,23	3338362,94
2	337224,47	3340005,88
3	337563,30	3339973,14
4	338488,98	3341330,53
5	338836,08	3341846,02
6	339067,80	3341800,09
7	339566,20	3342428,90
8	339848,94	3342243,19
9	340352,47	3342830,20
10	342459,66	3341767,09
11	345057,43	3340609,28
12	345486,33	3342349,03
13	345715,58	3343076,44
14	346035,26	3343768,89
15	346440,20	3344415,19
16	346923,86	3345004,91
17	347478,41	3345528,50
18	348094,91	3345977,52
19	348763,39	3346344,70
20	349473,04	3346624,11
21	350212,41	3346811,24
22	350969,55	3346903,07
23	351732,21	3346898,10
24	352437,66	3354432,51
25	350964,83	3354505,00
26	349090,30	3354387,41
27	347245,16	3354036,48
28	345458,34	3353457,72
29	343757,85	3352660,20
30	342170,36	3351656,43
31	340720,76	3350462,13
32	339431,76	3349096,05
33	338323,59	3347579,59
34	337413,62	3345936,53
35	336716,11	3344192,63
36	336242,00	3342375,24
37	335998,73	3340512,85

38	335990,10	3338634,65
39	336015,87	3338422,20
1	336452,23	3338362,94
Коническая поверхность		
Сектор 1		
Набс 327,20 м		
1	352117,84	3334404,06
2	352234,60	3334269,71
3	352178,57	3333890,05
4	352421,70	3333978,07
5	352943,92	3334248,77
6	353426,33	3334585,32
7	353860,69	3334981,96
8	354239,56	3335431,90
9	354556,46	3335927,44
10	354805,97	3336460,10
11	354998,69	3337067,69
12	355669,81	3339789,94
13	355778,70	3340392,15
14	355808,74	3340956,09
15	355767,86	3341519,35
16	355656,70	3342073,05
17	355477,03	3342608,45
18	355231,67	3343117,10
19	354924,50	3343591,00
20	354560,35	3344022,66
21	354144,97	3344405,27
22	353684,91	3344732,81
23	353149,17	3345014,83
24	352960,98	3344557,10
25	353330,62	3344366,07
26	353788,84	3344053,67
27	354199,45	3343680,90
28	354471,37	3343365,97
29	354780,30	3342905,40
30	354968,52	3342534,32
31	355117,18	3342145,70
32	355251,12	3341607,54
33	355311,91	3340917,30
34	355252,66	3340226,92
35	354501,47	3337139,69
36	354277,97	3336483,82

37	354019,65	3335993,07
38	353695,93	3335542,77
39	353208,92	3335049,88
40	352878,35	3334797,19
41	352523,32	3334580,22
1	352117,84	3334404,06
Сектор 2		
Набс 351,60 м		
1	352178,57	3333890,05
2	352139,63	3333626,18
3	352095,38	3333328,18
4	352622,72	3333519,08
5	353203,12	3333819,95
6	353739,29	3334194,00
7	354222,05	3334634,83
8	354643,14	3335134,91
9	354995,35	3335685,67
10	355272,66	3336277,69
11	355480,24	3336932,11
12	356159,04	3339685,51
13	356276,32	3340334,14
14	356309,70	3340960,91
15	356264,27	3341586,92
16	356140,73	3342202,30
17	355941,04	3342797,34
18	355668,35	3343362,67
19	355326,96	3343889,36
20	354922,24	3344369,11
21	354460,59	3344794,35
22	353949,28	3345158,37
23	353339,34	3345477,40
24	353149,17	3345014,83
25	353684,91	3344732,81
26	354144,97	3344405,27
27	354560,35	3344022,66
28	354924,50	3343591,00
29	355231,67	3343117,10
30	355477,03	3342608,45
31	355656,70	3342073,05
32	355767,86	3341519,35
33	355808,74	3340956,09
34	355778,70	3340392,15

35	355669,81	3339789,94
36	354998,69	3337067,69
37	354805,97	3336460,10
38	354556,46	3335927,44
39	354239,56	3335431,90
40	353860,69	3334981,96
41	353426,33	3334585,32
42	352943,92	3334248,77
43	352421,70	3333978,07
1	352178,57	3333890,05
Сектор 3		
Набс 376,60 м		
1	352095,38	3333328,18
2	352064,80	3333122,26
3	352014,81	3332786,10
4	352147,39	3332815,25
5	352823,73	3333060,10
6	353462,32	3333391,13
7	354052,25	3333802,68
8	354583,41	3334287,71
9	355046,71	3334837,92
10	355434,23	3335443,90
11	355739,35	3336095,28
12	355961,79	3336796,54
13	356648,26	3339581,09
14	356773,94	3340276,13
15	356810,67	3340965,73
16	356760,68	3341654,49
17	356624,76	3342331,55
18	356405,06	3342986,24
19	356105,03	3343608,23
20	355729,41	3344187,72
21	355284,13	3344715,55
22	354776,20	3345183,42
23	354213,64	3345583,93
24	353529,51	3345939,96
25	353339,34	3345477,40
26	353949,28	3345158,37
27	354460,59	3344794,35
28	354922,24	3344369,11
29	355326,96	3343889,36
30	355668,35	3343362,67

31	355941,04	3342797,34
32	356140,73	3342202,30
33	356264,27	3341586,92
34	356309,70	3340960,91
35	356276,32	3340334,14
36	356159,04	3339685,51
37	355480,24	3336932,11
38	355272,66	3336277,69
39	354995,35	3335685,67
40	354643,14	3335134,91
41	354222,05	3334634,83
42	353739,29	3334194,00
43	353203,12	3333819,95
44	352622,72	3333519,08
1	352095,38	3333328,18
Сектор 4		
Набс 401,60 м		
1	352014,81	3332786,10
2	351977,28	3332533,68
3	351936,29	3332256,89
4	352286,77	3332333,96
5	353024,74	3332601,11
6	353721,53	3332962,31
7	354365,21	3333411,36
8	354944,76	3333940,59
9	355450,29	3334540,93
10	355873,12	3335202,13
11	356206,04	3335912,86
12	356443,33	3336660,96
13	357137,49	3339476,66
14	357271,55	3340218,12
15	357311,63	3340970,54
16	357257,09	3341722,05
17	357108,79	3342460,80
18	356869,07	3343175,14
19	356541,71	3343853,80
20	356131,87	3344486,07
21	355646,02	3345062,00
22	355091,82	3345572,49
23	354478,00	3346009,49
24	353719,69	3346402,52
25	353529,51	3345939,96

26	354213,64	3345583,93
27	354776,20	3345183,42
28	355284,13	3344715,55
29	355729,41	3344187,72
30	356105,03	3343608,23
31	356405,06	3342986,24
32	356624,76	3342331,55
33	356760,68	3341654,49
34	356810,67	3340965,73
35	356773,94	3340276,13
36	356648,26	3339581,09
37	355961,79	3336796,54
38	355739,35	3336095,28
39	355434,23	3335443,90
40	355046,71	3334837,92
41	354583,41	3334287,71
42	354052,25	3333802,68
43	353462,32	3333391,13
44	352823,73	3333060,10
45	352147,39	3332815,25
1	352014,81	3332786,10
Сектор 5		
Набс 327,20 м		
1	346449,39	3339988,89
2	346915,49	3339781,15
3	347503,91	3342137,22
4	347772,34	3342776,03
5	348146,99	3343358,92
6	348418,21	3343674,46
7	348827,99	3344048,15
8	349167,12	3344289,22
9	349654,73	3344553,41
10	350041,87	3344705,87
11	350578,70	3344845,07
12	350991,15	3344899,96
13	351545,69	3344906,01
14	351591,85	3345398,99
15	351055,31	3345402,48
16	350487,84	3345333,66
17	349933,69	3345193,40
18	349401,81	3344983,98
19	348900,79	3344708,78

20	348438,73	3344372,25
21	348023,09	3343979,82
22	347660,60	3343537,83
23	347357,10	3343053,43
24	347117,50	3342534,44
25	346931,30	3341943,65
1	346449,39	3339988,89
Сектор 6		
Набс 351,60 м		
1	345985,41	3340195,68
2	346449,39	3339988,89
3	346931,30	3341943,65
4	347117,50	3342534,44
5	347357,10	3343053,43
6	347660,60	3343537,83
7	348023,09	3343979,82
8	348438,73	3344372,25
9	348900,79	3344708,78
10	349401,81	3344983,98
11	349933,69	3345193,40
12	350487,84	3345333,66
13	351055,31	3345402,48
14	351591,85	3345398,99
15	351638,64	3345898,69
16	351026,72	3345902,67
17	350396,03	3345826,18
18	349780,14	3345670,30
19	349189,00	3345437,55
20	348632,16	3345131,69
21	348118,62	3344757,67
22	347656,68	3344321,51
23	347253,80	3343830,29
24	346916,49	3343291,92
25	346650,19	3342715,11
26	346449,65	3342078,78
1	345985,41	3340195,68
Сектор 7		
Набс 376,70 м		
1	345521,42	3340402,48
2	345985,41	3340195,68
3	346449,65	3342078,78
4	346650,19	3342715,11

5	346916,49	3343291,92
6	347253,80	3343830,29
7	347656,68	3344321,51
8	348118,62	3344757,67
9	348632,16	3345131,69
10	349189,00	3345437,55
11	349780,14	3345670,30
12	350396,03	3345826,18
13	351026,72	3345902,67
14	351638,64	3345898,69
15	351685,43	3346398,40
16	350998,14	3346402,87
17	350304,22	3346318,71
18	349626,59	3346147,21
19	348976,19	3345891,13
20	348363,54	3345554,61
21	347798,52	3345143,08
22	347290,27	3344663,21
23	346847,00	3344122,74
24	346475,87	3343530,40
25	346182,89	3342895,77
26	345967,99	3342213,90
1	345521,42	3340402,48
Сектор 8		
Набс 401,70 м		
1	345057,43	3340609,28
2	345521,42	3340402,48
3	345967,99	3342213,90
4	346182,89	3342895,77
5	346475,87	3343530,40
6	346847,00	3344122,74
7	347290,27	3344663,21
8	347798,52	3345143,08
9	348363,54	3345554,61
10	348976,19	3345891,13
11	349626,59	3346147,21
12	350304,22	3346318,71
13	350998,14	3346402,87
14	351685,43	3346398,40
15	351732,21	3346898,10
16	350969,55	3346903,07
17	350212,41	3346811,24

18	349473,04	3346624,11
19	348763,39	3346344,70
20	348094,91	3345977,52
21	347478,41	3345528,50
22	346923,86	3345004,91
23	346440,20	3344415,19
24	346035,26	3343768,89
25	345715,58	3343076,44
26	345486,33	3342349,03
1	345057,43	3340609,28

7.7. Графические изображения секторов третьей подзоны приаэродромной территории аэродрома гражданской авиации Орск приведены на схемах 3.2 – 3.7.

Схема 3.2

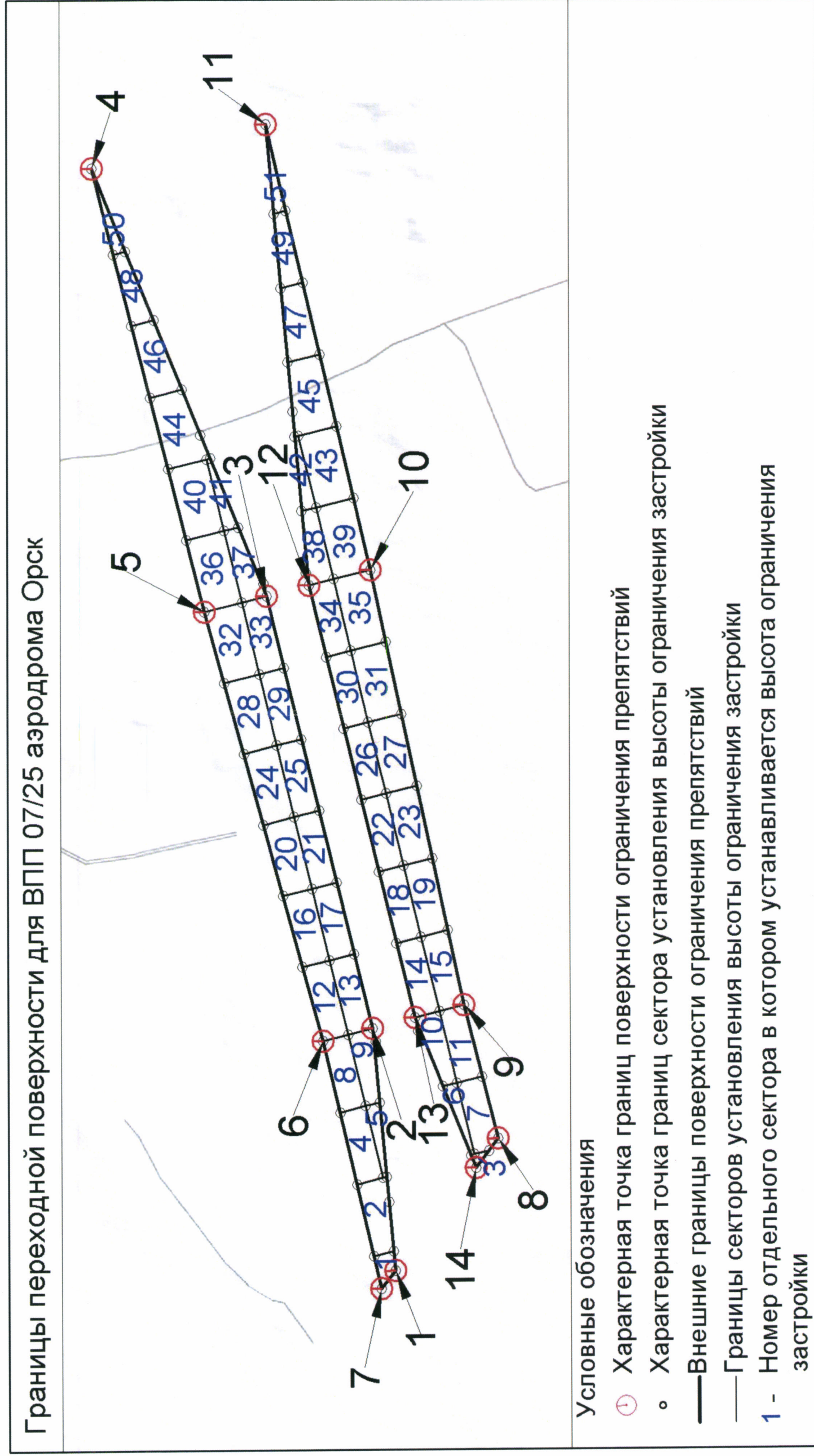


Схема 3.3

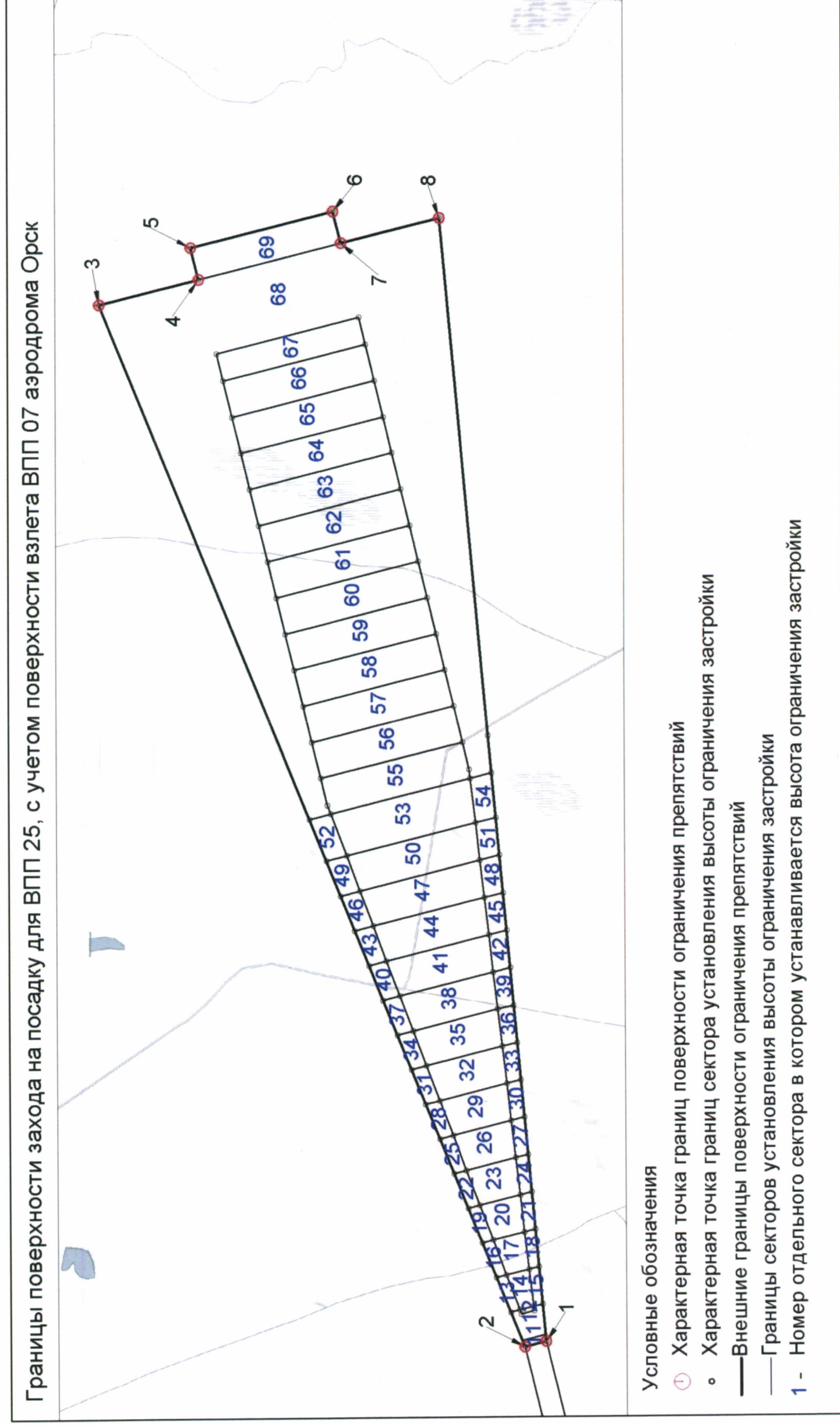
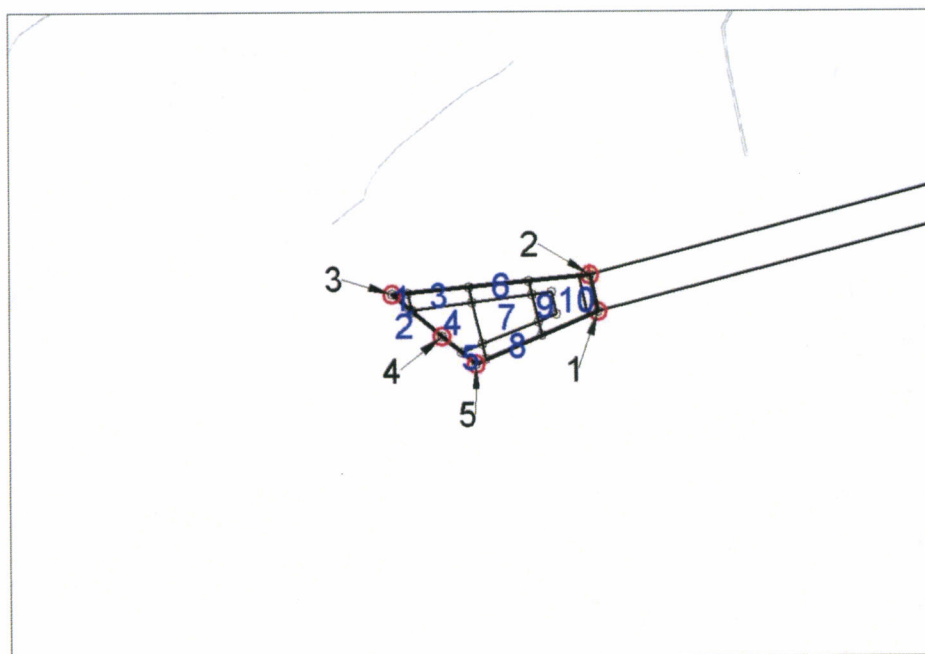


Схема 3.4

Границы поверхности захода на посадку для ВПП 07,
с учетом поверхности взлета ВПП 25 аэродрома Орск



Условные обозначения

- Характерная точка границ поверхности ограничения препятствий
- Характерная точка границ сектора установления высоты ограничения застройки
- Внешние границы поверхности ограничения препятствий
- Границы секторов установления высоты ограничения застройки
- 1 - Номер отдельного сектора в котором устанавливается высота ограничения застройки

Схема 3.5



Схема 3.6

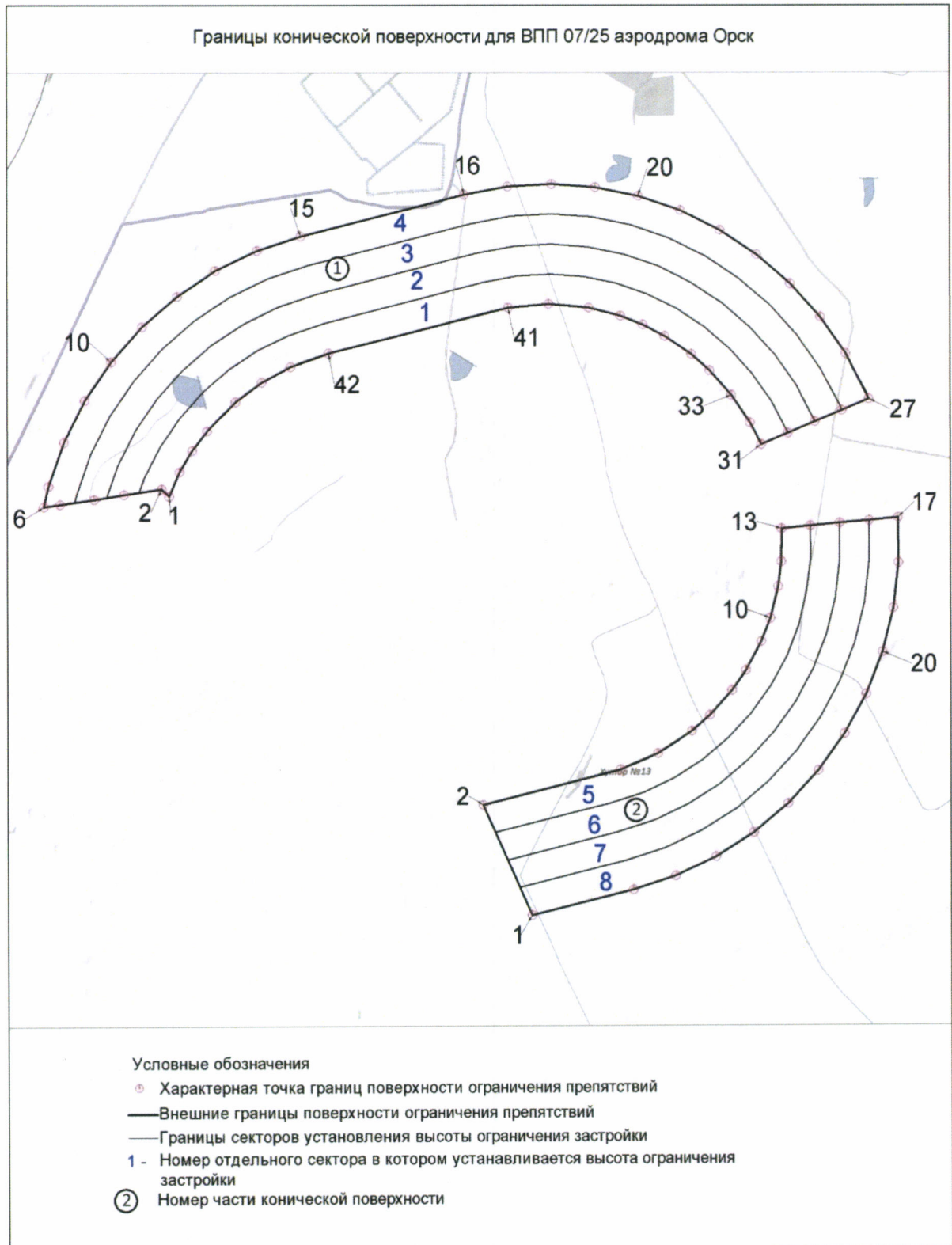
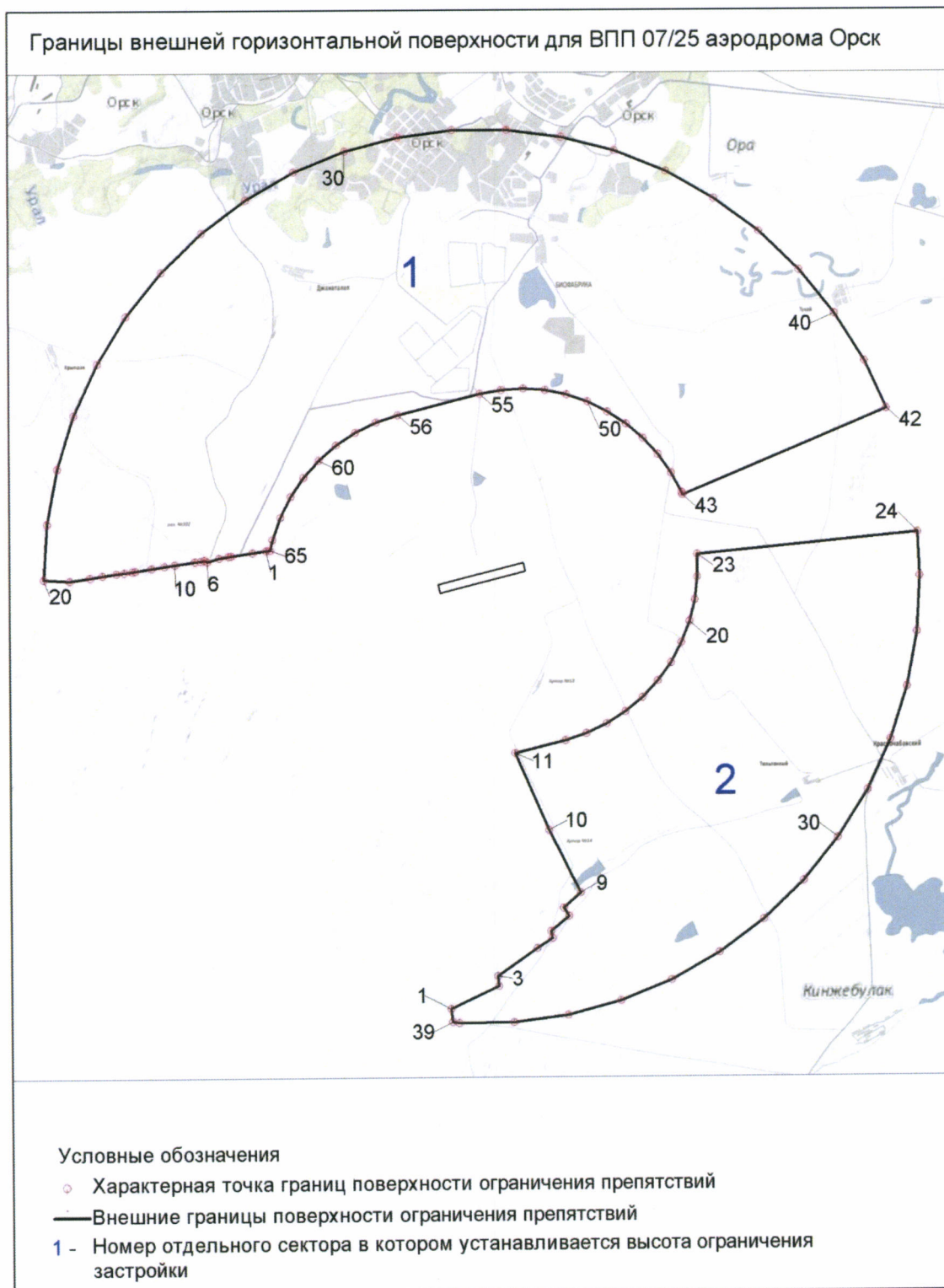


Схема 3.7



8. Описание границ четвертой подзоны:

8.1. Четвертая подзона приаэродромной территории аэродрома гражданской авиации Орск выделяется по границам зон действия средств радиотехнического обеспечения полетов воздушных судов и авиационной электросвязи (далее – РТОП и АС), обозначенным в аэронавигационном паспорте аэродрома гражданской авиации Орск.

Граница четвертой подзоны приаэродромной территории аэродрома гражданской авиации Орск определена путем совмещения границ зон ограничения размещения объектов, создающих помехи в работе наземных объектов средств и систем обслуживания воздушного движения, навигации, посадки и связи, предназначенных для организации воздушного движения. Контур четвертой подзоны выделен по максимально удаленным от средств РТОП и АС границам зон ограничений.

В составе четвертой подзоны определены высотные ограничения для окружающей застройки. В границах выделенных участков наклонных поверхностей ограничения застройки указаны высоты от минимальной к максимальной отметке по их границам в направлении от места установки средств РТОП и АС.

8.2. Перечень координат характерных точек границ четвертой подзоны приаэродромной территории аэродрома гражданской авиации Орск представлен в таблице 4.1.

Таблица 4.1

Обозначение характерных точек границ	Координаты МСК-56	
	X	Y
1	367772,35	3352333,64
2	341943,48	3358636,09
3	344112,88	3353068,23
4	343699,23	3352863,03
5	343024,08	3352483,46
6	342369,42	3352069,56
7	341736,99	3351622,41
8	341128,49	3351143,21
9	340545,54	3350633,25
10	339989,69	3350093,87

Обозначение характерных точек границ	Координаты МСК-56	
	X	Y
11	339462,42	3349526,52
12	338965,14	3348932,71
13	338499,17	3348314,02
14	338065,76	3347672,10
15	337666,07	3347008,67
16	337301,15	3346325,49
17	336971,98	3345624,39
18	336679,44	3344907,22
19	336424,31	3344175,92
20	336207,27	3343432,42
21	336028,89	3342678,70
22	335889,66	3341916,79
23	335789,94	3341148,70
24	335730,01	3340376,49
25	335710,01	3339602,22
26	335723,95	3338955,62
27	335758,37	3338457,17
28	336452,23	3338362,94
29	337224,47	3340005,88
30	337563,30	3339973,14
31	338488,98	3341330,53
32	338836,08	3341846,02
33	339067,80	3341800,09
34	339566,20	3342428,90
35	339848,94	3342243,19
36	340352,47	3342830,20
37	342459,66	3341767,09
38	347041,56	3339724,96
39	347156,97	3339665,44
40	347588,02	3339476,52
41	348479,09	3339046,62
42	349095,41	3338270,68
43	349787,55	3337376,57
44	349882,21	3337255,63
45	350260,00	3336772,68
46	350657,18	3336282,27
47	350836,03	3336052,09
48	351383,46	3335343,80
49	351714,11	3334868,61
50	352234,60	3334269,71
51	352139,63	3333626,18

Обозначение характерных точек границ	Координаты МСК-56	
	X	Y
52	352064,80	3333122,26
53	351977,28	3332533,68
54	351914,85	3332112,09
55	351847,17	3331651,60
56	351738,02	3330913,85
57	351724,85	3330826,06
58	351676,69	3330509,37
59	351560,54	3330103,67
60	351603,88	3330002,48
61	351583,50	3329877,90
62	351553,71	3329676,41
63	351451,30	3328980,78
64	351402,07	3328636,95
65	351335,51	3328199,07
66	351248,48	3327632,24
67	351237,09	3327534,07
68	351204,34	3327251,99
69	351171,01	3326989,47
70	351101,12	3326516,45
71	351042,04	3326100,44
72	350934,60	3325401,14
73	350985,91	3324337,76
74	352014,66	3324239,90
75	355398,15	3323825,00
76	355858,72	3323824,12
77	356349,55	3323667,81
78	356679,30	3323454,45
79	357812,11	3323133,71
80	358572,99	3322945,74
81	357326,21	3326145,67
82	357720,79	3326341,41
83	358395,94	3326720,98
84	359050,60	3327134,88
85	359683,03	3327582,03
86	360291,53	3328061,23
87	360874,48	3328571,19
88	361430,33	3329110,57
89	361957,60	3329677,92
90	362454,88	3330271,73
91	362920,85	3330890,42
92	363354,26	3331532,34

Обозначение характерных точек границ	Координаты МСК-56	
	X	Y
93	363753,96	3332195,77
94	364118,87	3332878,95
95	364448,04	3333580,05
96	364740,58	3334297,22
97	364995,71	3335028,52
98	365212,75	3335772,02
99	365391,13	3336525,74
100	365530,36	3337287,65
101	365630,08	3338055,74
102	365690,01	3338827,95
103	365710,01	3339602,22
104	365696,07	3340248,82
105	365642,71	3341021,51
106	365549,54	3341790,42
107	365416,81	3342553,49
108	365244,87	3343308,70
109	365034,17	3344054,02
110	364785,28	3344787,47
111	364498,86	3345507,10
112	364175,68	3346210,99
113	363816,59	3346897,25
114	363422,56	3347564,06
115	363024,58	3348164,48
1	367772,35	3352333,64

8.3. Перечень кадастровых кварталов, в границах территорий которых полностью или частично расположена четвертая подзона приаэродромной территории аэродрома гражданской авиации Орск, представлен в таблице 4.2.

Таблица 4.2

№ п/п	Номера кадастровых кварталов					
	1	2	3	4	5	6
1	56:11:0601001	56:43:0303021	56:43:0304048	56:43:0307062	56:43:0313001	56:43:0329036
2	56:11:0602001	56:43:0303022	56:43:0304049	56:43:0307063	56:43:0313002	56:43:0330001
3	56:11:0605001	56:43:0303023	56:43:0304050	56:43:0307064	56:43:0313003	56:43:0330002
4	56:11:0606001	56:43:0303024	56:43:0304051	56:43:0307065	56:43:0313004	56:43:0330003
5	56:11:0609001	56:43:0303025	56:43:0304052	56:43:0307066	56:43:0313005	56:43:0330004
6	56:11:0609002	56:43:0303027	56:43:0304053	56:43:0307067	56:43:0313006	56:43:0330005
7	56:11:0609003	56:43:0303028	56:43:0304054	56:43:0307068	56:43:0313007	56:43:0330006
8	56:11:0609004	56:43:0303029	56:43:0304055	56:43:0307069	56:43:0313008	56:43:0330007

№ п/п	Номера кадастровых кварталов					
	1	2	3	4	5	6
9	56:11:0609005	56:43:0303030	56:43:0304056	56:43:0307070	56:43:0313010	56:43:0330008
10	56:11:0609006	56:43:0303031	56:43:0304057	56:43:0307071	56:43:0313011	56:43:0331001
11	56:11:0609007	56:43:0303032	56:43:0305036	56:43:0307072	56:43:0313012	56:43:0331002
12	56:11:0609008	56:43:0303033	56:43:0305037	56:43:0307073	56:43:0313013	56:43:0331003
13	56:11:0609009	56:43:0303034	56:43:0305038	56:43:0307074	56:43:0325001	56:43:0331004
14	56:11:0609010	56:43:0303035	56:43:0305043	56:43:0307075	56:43:0325002	56:43:0331005
15	56:11:0609011	56:43:0303036	56:43:0305044	56:43:0307076	56:43:0325003	56:43:0331006
16	56:11:0609012	56:43:0303037	56:43:0305045	56:43:0307077	56:43:0325004	56:43:0331007
17	56:11:0609014	56:43:0303038	56:43:0305046	56:43:0309026	56:43:0325005	56:43:0401001
18	56:11:0611001	56:43:0303039	56:43:0305047	56:43:0309042	56:43:0325006	56:43:0401002
19	56:11:0611002	56:43:0303040	56:43:0305050	56:43:0309043	56:43:0325007	56:43:0401003
20	56:11:0611003	56:43:0303041	56:43:0305051	56:43:0309044	56:43:0325008	56:43:0401004
21	56:11:0611004	56:43:0303042	56:43:0305052	56:43:0309045	56:43:0325009	56:43:0401005
22	56:11:0611009	56:43:0303043	56:43:0305053	56:43:0309048	56:43:0325010	56:43:0401006
23	56:11:0611040	56:43:0303044	56:43:0305054	56:43:0309050	56:43:0325011	56:43:0401007
24	56:11:0707001	56:43:0303045	56:43:0305055	56:43:0309051	56:43:0325012	56:43:0401008
25	56:18:0507001	56:43:0303046	56:43:0305056	56:43:0309057	56:43:0325013	56:43:0401009
26	56:18:0507003	56:43:0303047	56:43:0305057	56:43:0309067	56:43:0325014	56:43:0401010
27	56:42:0502001	56:43:0303048	56:43:0305058	56:43:0309068	56:43:0325015	56:43:0401011
28	56:42:0503001	56:43:0303049	56:43:0305059	56:43:0309069	56:43:0325016	56:43:0401012
29	56:42:0504001	56:43:0303050	56:43:0305060	56:43:0309070	56:43:0325017	56:43:0401013
30	56:42:0504002	56:43:0303051	56:43:0305061	56:43:0310002	56:43:0325018	56:43:0401014
31	56:42:0505001	56:43:0303052	56:43:0305062	56:43:0310005	56:43:0325019	56:43:0401015
32	56:43:0212008	56:43:0303053	56:43:0305063	56:43:0310006	56:43:0325020	56:43:0401016
33	56:43:0212009	56:43:0303054	56:43:0306005	56:43:0310008	56:43:0325021	56:43:0401017
34	56:43:0212010	56:43:0303055	56:43:0306010	56:43:0310009	56:43:0325022	56:43:0401018
35	56:43:0212014	56:43:0303056	56:43:0306015	56:43:0310010	56:43:0325023	56:43:0401019
36	56:43:0212015	56:43:0303057	56:43:0307001	56:43:0310011	56:43:0325024	56:43:0401020
37	56:43:0212016	56:43:0303058	56:43:0307002	56:43:0310012	56:43:0325025	56:43:0401021
38	56:43:0212017	56:43:0303059	56:43:0307003	56:43:0310013	56:43:0325026	56:43:0401022
39	56:43:0212018	56:43:0303060	56:43:0307004	56:43:0310014	56:43:0325027	56:43:0401023
40	56:43:0212020	56:43:0303061	56:43:0307005	56:43:0311001	56:43:0325028	56:43:0401024
41	56:43:0212021	56:43:0303062	56:43:0307006	56:43:0311002	56:43:0325029	56:43:0401025
42	56:43:0212022	56:43:0303063	56:43:0307007	56:43:0311003	56:43:0325030	56:43:0401026
43	56:43:0212023	56:43:0303064	56:43:0307008	56:43:0311004	56:43:0325031	56:43:0401027
44	56:43:0212024	56:43:0303065	56:43:0307009	56:43:0311005	56:43:0325032	56:43:0401028
45	56:43:0212025	56:43:0303066	56:43:0307010	56:43:0311006	56:43:0325033	56:43:0401029
46	56:43:0212026	56:43:0304001	56:43:0307011	56:43:0311007	56:43:0325034	56:43:0401030
47	56:43:0212027	56:43:0304002	56:43:0307012	56:43:0311008	56:43:0325035	56:43:0402001
48	56:43:0212028	56:43:0304003	56:43:0307013	56:43:0311009	56:43:0325036	56:43:0402002
49	56:43:0212029	56:43:0304004	56:43:0307014	56:43:0311010	56:43:0325037	56:43:0403001
50	56:43:0212030	56:43:0304005	56:43:0307015	56:43:0311011	56:43:0325038	56:43:0403002

№ п/п	Номера кадастровых кварталов					
	1	2	3	4	5	6
51	56:43:0212031	56:43:0304006	56:43:0307016	56:43:0311012	56:43:0326014	56:43:0403003
52	56:43:0212032	56:43:0304007	56:43:0307017	56:43:0311013	56:43:0326015	56:43:0502001
53	56:43:0212033	56:43:0304008	56:43:0307018	56:43:0311014	56:43:0326016	56:43:0502004
54	56:43:0301016	56:43:0304009	56:43:0307019	56:43:0311015	56:43:0328001	56:43:0502005
55	56:43:0301022	56:43:0304010	56:43:0307020	56:43:0311016	56:43:0328002	56:43:0503002
56	56:43:0301023	56:43:0304011	56:43:0307021	56:43:0311017	56:43:0328003	56:43:0503004
57	56:43:0301027	56:43:0304012	56:43:0307022	56:43:0311018	56:43:0328004	56:43:0503006
58	56:43:0301028	56:43:0304013	56:43:0307023	56:43:0311019	56:43:0329001	56:43:0504001
59	56:43:0301029	56:43:0304014	56:43:0307024	56:43:0311020	56:43:0329002	56:43:0504002
60	56:43:0301032	56:43:0304015	56:43:0307025	56:43:0311021	56:43:0329003	56:43:0504003
61	56:43:0301033	56:43:0304016	56:43:0307026	56:43:0311022	56:43:0329004	56:43:0801001
62	56:43:0301034	56:43:0304017	56:43:0307027	56:43:0311023	56:43:0329005	56:43:0801002
63	56:43:0301035	56:43:0304018	56:43:0307028	56:43:0311024	56:43:0329006	56:43:0801003
64	56:43:0301036	56:43:0304019	56:43:0307029	56:43:0311025	56:43:0329007	56:43:0801004
65	56:43:0301039	56:43:0304020	56:43:0307032	56:43:0311026	56:43:0329008	56:43:0801005
66	56:43:0301040	56:43:0304021	56:43:0307033	56:43:0311027	56:43:0329009	56:43:0801006
67	56:43:0301041	56:43:0304022	56:43:0307034	56:43:0311028	56:43:0329010	56:43:0801007
68	56:43:0301042	56:43:0304023	56:43:0307035	56:43:0311029	56:43:0329011	56:43:0801008
69	56:43:0301043	56:43:0304024	56:43:0307036	56:43:0311030	56:43:0329012	56:43:0801009
70	56:43:0301044	56:43:0304025	56:43:0307037	56:43:0311031	56:43:0329013	56:43:0801010
71	56:43:0301045	56:43:0304026	56:43:0307038	56:43:0311032	56:43:0329014	56:43:0801011
72	56:43:0301046	56:43:0304027	56:43:0307040	56:43:0311033	56:43:0329015	56:43:0801012
73	56:43:0303001	56:43:0304028	56:43:0307041	56:43:0311034	56:43:0329016	56:43:0801013
74	56:43:0303002	56:43:0304029	56:43:0307042	56:43:0311035	56:43:0329017	56:43:0801014
75	56:43:0303003	56:43:0304030	56:43:0307044	56:43:0311036	56:43:0329018	56:43:0801015
76	56:43:0303004	56:43:0304031	56:43:0307045	56:43:0311037	56:43:0329019	56:43:0801016
77	56:43:0303005	56:43:0304032	56:43:0307046	56:43:0311038	56:43:0329020	56:43:0801017
78	56:43:0303006	56:43:0304033	56:43:0307047	56:43:0311039	56:43:0329021	56:43:0801018
79	56:43:0303007	56:43:0304034	56:43:0307048	56:43:0311040	56:43:0329022	56:43:0801019
80	56:43:0303008	56:43:0304035	56:43:0307049	56:43:0311041	56:43:0329023	56:43:0801020
81	56:43:0303009	56:43:0304036	56:43:0307050	56:43:0311042	56:43:0329024	56:43:0802001
82	56:43:0303010	56:43:0304037	56:43:0307051	56:43:0311043	56:43:0329025	56:43:0803001
83	56:43:0303011	56:43:0304038	56:43:0307052	56:43:0311044	56:43:0329026	56:43:0804001
84	56:43:0303012	56:43:0304039	56:43:0307053	56:43:0311045	56:43:0329027	56:43:0804002
85	56:43:0303013	56:43:0304040	56:43:0307054	56:43:0312001	56:43:0329028	56:43:0804003
86	56:43:0303014	56:43:0304041	56:43:0307055	56:43:0312002	56:43:0329029	56:43:0804004
87	56:43:0303015	56:43:0304042	56:43:0307056	56:43:0312003	56:43:0329030	56:43:0804005
88	56:43:0303016	56:43:0304043	56:43:0307057	56:43:0312004	56:43:0329031	56:43:0804006
89	56:43:0303017	56:43:0304044	56:43:0307058	56:43:0312005	56:43:0329032	56:43:0804007
90	56:43:0303018	56:43:0304045	56:43:0307059	56:43:0312006	56:43:0329033	56:43:0804008
91	56:43:0303019	56:43:0304046	56:43:0307060	56:43:0312007	56:43:0329034	56:43:0804009
92	56:43:0303020	56:43:0304047	56:43:0307061	56:43:0312008	56:43:0329035	56:43:0804010

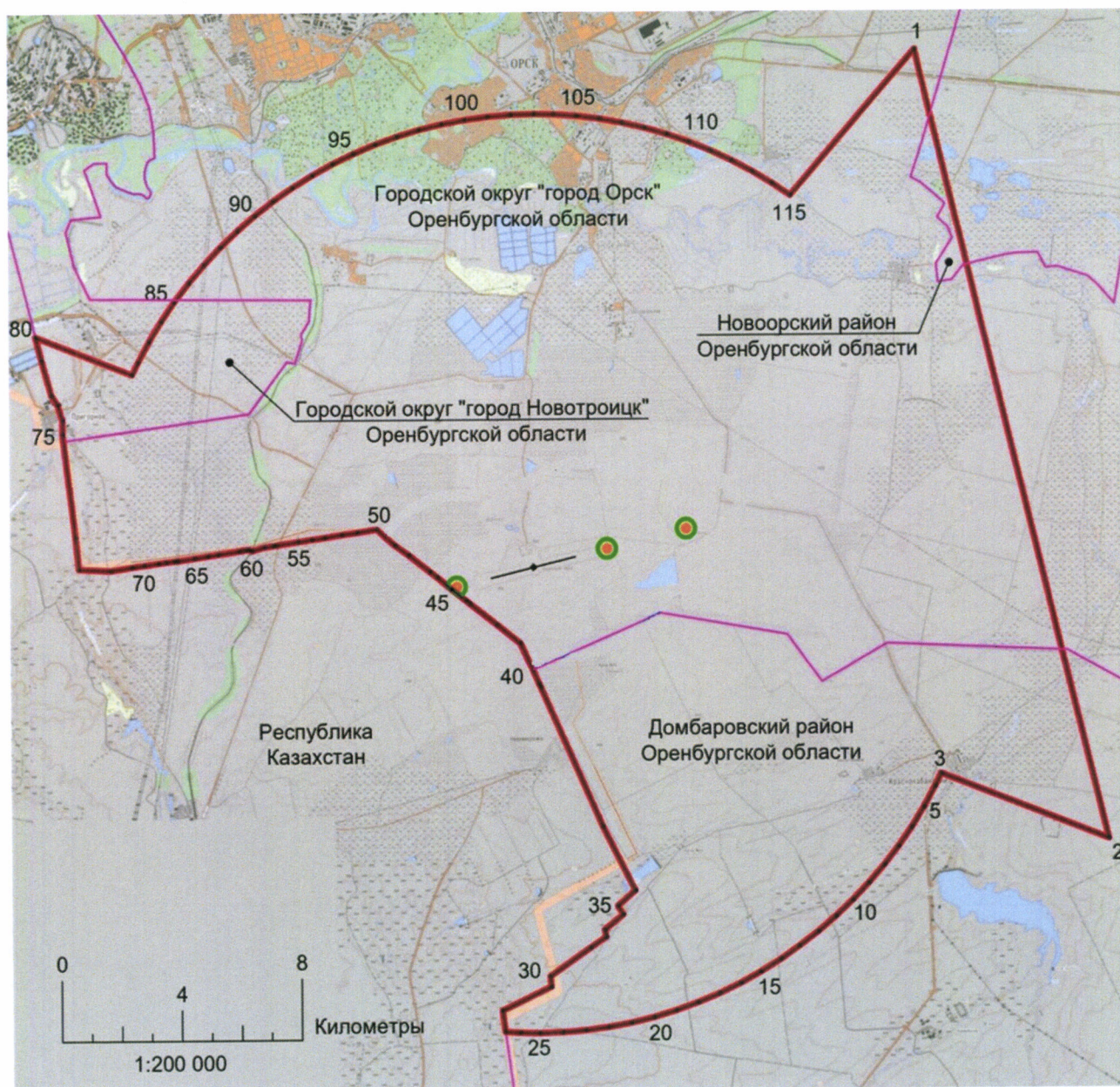
8.4. Муниципальные образования, в границах территорий которых полностью или частично расположена четвертая подзона приаэродромной территории аэродрома гражданской авиации Орск, представлены в таблице 4.3.

Таблица 4.3

№ п/п	Муниципальные образования
1	Городской округ «Город Новотроицк»
2	Городской округ «Город «Орск»
3	Домбаровский муниципальный район
4	Новоорский муниципальный район

8.5. Графическое изображение внешних границ четвертой подзоны приаэродромной территории аэродрома гражданской авиации Орск приведено на схеме 4.1.

Схема 4.1



Условные обозначения

- ◆— ВПП с отметкой КТА
- ▭ Граница четвертой подзоны
- ▭ Границы муниципальных образований
- ▭ Зона ограничения застройки по высоте в составе четвертой подзоны

8.6. Перечень координат характерных точек границ секторов четвертой подзоны приаэродромной территории аэродрома гражданской авиации Орск представлен в таблице 4.4.

Таблица 4.4

Обозначение характерных точек границ	Координаты МСК-56	
	X	Y
Сектор 1		
Критическая зона курсового радиомаяка (далее – КРМ) и глиссадного радиомаяка (далее – ГРМ)		
Контур 1		
1	351436,79	3340958,10
2	351459,01	3341049,16
3	351522,88	3341310,92
4	351496,12	3341317,45
5	351413,78	3340965,30
1	351436,79	3340958,10
Контур 2		
6	351364,33	3340661,13
7	351409,75	3340847,29
8	351427,94	3340921,83
9	351404,76	3340928,49
10	351399,46	3340906,77
11	351398,57	3340903,14
12	351340,86	3340666,88
13	351347,98	3340662,96
6	351364,33	3340661,13
Контур 3		
14	351117,80	3339650,82
15	351158,08	3339815,87
16	351336,54	3340547,26
17	351312,12	3340549,26
18	351290,61	3340460,86
19	351101,40	3339683,24
14	351117,80	3339650,82
Контур 4		
20	350474,08	3337012,69
21	350520,80	3337204,17
22	350597,90	3337520,16
23	350559,45	3337529,12
24	350437,16	3337021,70
20	350474,08	3337012,69

Обозначение характерных точек границ	Координаты МСК-56	
	X	Y
Контур 5		
25	350281,28	3337059,74
26	350402,63	3337566,32
27	350364,48	3337575,95
28	350254,83	3337126,58
29	350240,92	3337069,59
25	350281,28	3337059,74
Контур 6		
30	350993,63	3340546,29
31	351028,32	3340689,59
32	351118,80	3341060,08
33	351093,64	3341066,21
34	351073,14	3340982,18
35	351021,37	3340770,01
36	350968,28	3340552,47
30	350993,63	3340546,29
Сектор 2		
Набс 261,00 м		
1	352398,26	3344382,94
2	352450,62	3344441,17
3	352486,12	3344510,98
4	352502,35	3344587,59
5	352498,19	3344665,79
6	352473,94	3344740,25
7	352431,24	3344805,90
8	352373,01	3344858,26
9	352303,20	3344893,76
10	352226,59	3344909,99
11	352148,39	3344905,83
12	352073,93	3344881,58
13	352057,15	3344870,66
14	352055,29	3344870,06
15	351989,64	3344827,36
16	351937,28	3344769,13
17	351901,78	3344699,32
18	351885,55	3344622,71
19	351889,71	3344544,51
20	351913,96	3344470,05
21	351956,66	3344404,40
22	352014,89	3344352,04
23	352084,70	3344316,54

Обозначение характерных точек границ	Координаты МСК-56	
	X	Y
24	352120,49	3344308,96
25	352162,84	3344481,33
26	352164,15	3344486,80
27	352066,11	3344508,59
28	352123,30	3344751,26
29	352303,85	3344714,93
30	352337,45	3344668,93
31	352340,45	3344447,61
32	352183,75	3344482,44
33	352140,10	3344304,81
34	352161,31	3344300,31
35	352239,51	3344304,47
36	352313,97	3344328,72
37	352330,75	3344339,64
38	352332,61	3344340,24
1	352398,26	3344382,94
Сектор 3		
Набс 262,00 м		
Контур 1		
1	351848,21	3341781,00
2	351918,15	3341858,53
3	351965,65	3341951,52
4	351971,49	3341978,87
5	351987,46	3342053,63
6	351982,09	3342157,91
7	351949,92	3342257,25
8	351893,14	3342344,87
9	351815,61	3342414,81
10	351722,62	3342462,31
11	351692,33	3342468,78
12	351649,29	3342280,04
13	351643,48	3342159,65
14	351673,37	3342149,27
15	351670,87	3342095,23
16	351655,39	3342006,13
17	351651,47	3341981,89
18	351582,76	3341688,01
19	351661,25	3341692,05
20	351760,59	3341724,22
1	351848,21	3341781,00
Контур 2		

Обозначение характерных точек границ	Координаты МСК-56	
	X	Y
21	351623,73	3342166,50
22	351629,34	3342282,23
23	351672,80	3342472,95
24	351620,51	3342484,12
25	351516,23	3342478,75
26	351416,89	3342446,58
27	351329,27	3342389,80
28	351259,33	3342312,27
29	351211,83	3342219,28
30	351202,09	3342173,67
31	351190,02	3342117,17
32	351195,39	3342012,89
33	351227,56	3341913,55
34	351284,34	3341825,93
35	351301,95	3341810,04
36	351373,97	3342104,95
37	351564,72	3342186,99
21	351623,73	3342166,50
Сектор 4		
Набс 266,00 м		
Контур 1		
1	351923,69	3341247,28
2	352011,15	3341377,22
3	352056,48	3341509,29
4	352062,00	3341525,37
5	352072,77	3341681,63
6	352042,73	3341835,36
7	351973,93	3341976,07
8	351971,49	3341978,87
9	351965,65	3341951,52
10	351918,15	3341858,53
11	351848,21	3341781,00
12	351760,59	3341724,22
13	351661,25	3341692,05
14	351582,76	3341688,01
15	351496,12	3341317,45
16	351522,88	3341310,92
17	351459,01	3341049,16
18	351511,14	3341045,56
19	351664,87	3341075,60
20	351805,58	3341144,40

Обозначение характерных точек границ	Координаты МСК-56	
	X	Y
1	351923,69	3341247,28
Контур 2		
21	351141,09	3341151,36
22	351301,95	3341810,04
23	351284,34	3341825,93
24	351227,56	3341913,55
25	351195,39	3342012,89
26	351190,02	3342117,17
27	351202,09	3342173,67
28	351142,26	3342144,42
29	351024,15	3342041,54
30	350936,69	3341911,60
31	350900,78	3341806,97
32	350885,84	3341763,45
33	350875,07	3341607,19
34	350905,11	3341453,46
35	350959,80	3341341,61
36	350973,91	3341312,75
37	351076,79	3341194,64
21	351141,09	3341151,36
Сектор 5		
Набс 274,00 м		
Контур 1		
1	351207,57	3339583,69
2	351210,01	3339602,22
3	351192,97	3339731,63
4	351158,08	3339815,87
5	351117,80	3339650,82
6	351143,78	3339599,48
1	351207,57	3339583,69
Контур 2		
7	350646,05	3339110,64
8	350718,61	3339407,66
9	350729,15	3339450,76
10	350653,74	3339464,97
11	350668,93	3339551,47
12	350744,43	3339534,82
13	350729,15	3339450,77
14	350745,54	3339511,81
15	350769,62	3339613,20
16	350878,68	3340068,92

Обозначение характерных точек границ	Координаты МСК-56	
	X	Y
17	350839,42	3340085,18
18	350710,01	3340102,22
19	350580,60	3340085,18
20	350460,01	3340035,23
21	350356,46	3339955,77
22	350277,00	3339852,22
23	350227,05	3339731,63
24	350210,01	3339602,22
25	350227,05	3339472,81
26	350277,00	3339352,22
27	350356,46	3339248,67
28	350460,01	3339169,21
29	350580,60	3339119,26
Сектор 6		
Набс 285,00 м		
1	350397,94	3336861,71
2	350425,39	3336896,74
3	350434,92	3336940,21
4	350426,29	3336976,58
5	350419,68	3336949,16
6	350391,36	3336955,74
7	350376,93	3336896,56
8	350282,88	3336920,22
9	350296,28	3336978,68
10	350272,66	3336985,20
11	350264,02	3336987,74
12	350266,69	3337000,09
13	350270,44	3337015,14
14	350244,45	3336981,97
15	350234,92	3336938,50
16	350245,20	3336895,20
17	350273,24	3336860,64
18	350313,50	3336841,68
19	350358,01	3336842,06
1	350397,94	3336861,71
Сектор 7		
Набс от 266,50 м до 270,00 м		
Контур 1		
1	351021,37	3340770,01
2	351073,14	3340982,18
3	350950,64	3341012,07

Обозначение характерных точек границ	Координаты МСК-56	
	X	Y
1	351021,37	3340770,01
Контур 2		
4	352551,77	3344234,60
5	352595,06	3344281,36
6	352636,52	3344340,16
7	352667,58	3344400,10
8	352694,11	3344476,02
9	352710,30	3344565,81
10	352710,72	3344593,25
11	352707,75	3344663,28
12	352696,53	3344727,28
13	352675,74	3344793,50
14	352649,49	3344850,43
15	352610,74	3344911,66
16	352567,47	3344962,97
17	352520,79	3345006,00
18	352462,15	3345047,19
19	352405,71	3345076,65
20	352339,92	3345100,73
21	352275,09	3345115,09
22	352210,06	3345120,99
23	352143,33	3345118,45
24	352074,05	3345106,43
25	351999,06	3345081,84
26	351915,12	3345038,76
27	351890,27	3345020,80
28	351834,41	3344974,08
29	351790,82	3344926,37
30	351752,65	3344872,21
31	351720,89	3344811,61
32	351692,08	3344728,47
33	351677,52	3344643,75
34	351677,19	3344617,95
35	351680,08	3344547,36
36	351691,92	3344480,86
37	351712,90	3344414,89
38	351740,74	3344355,71
39	351778,15	3344297,39
40	351821,24	3344246,49
41	351869,88	3344202,12
42	351924,93	3344163,63

Обозначение характерных точек границ	Координаты МСК-56	
	X	Y
43	351985,46	3344132,25
44	352049,10	3344109,29
45	352070,31	3344104,66
46	352120,49	3344308,96
47	352084,70	3344316,54
48	352014,89	3344352,04
49	351956,66	3344404,40
50	351913,96	3344470,05
51	351889,71	3344544,51
52	351885,55	3344622,71
53	351901,78	3344699,32
54	351937,28	3344769,13
55	351989,64	3344827,36
56	352055,29	3344870,06
57	352057,15	3344870,66
58	352073,93	3344881,58
59	352148,39	3344905,83
60	352226,59	3344909,99
61	352303,20	3344893,76
62	352373,01	3344858,26
63	352431,24	3344805,90
64	352473,94	3344740,25
65	352498,19	3344665,79
66	352502,35	3344587,59
67	352486,12	3344510,98
68	352450,62	3344441,17
69	352398,26	3344382,94
70	352332,61	3344340,24
71	352330,75	3344339,64
72	352313,97	3344328,72
73	352239,51	3344304,47
74	352161,31	3344300,31
75	352140,10	3344304,81
76	352089,87	3344100,40
77	352115,21	3344094,87
78	352180,86	3344089,28
79	352247,93	3344092,26
80	352314,17	3344103,99
81	352378,98	3344124,53
82	352444,01	3344155,39
83	352499,68	3344191,04

Обозначение характерных точек границ	Координаты МСК-56	
	X	Y
4	352551,77	3344234,60
Сектор 8		
Набс от 270,00 м до 275,00 м		
Контур 1		
1	351834,10	3341128,28
2	351793,07	3341138,29
3	351664,87	3341075,60
4	351511,14	3341045,56
5	351459,01	3341049,16
6	351436,79	3340958,10
7	351466,86	3340948,68
8	351459,41	3340913,14
9	351459,33	3340912,81
10	351427,94	3340921,83
11	351416,37	3340874,43
1	351834,10	3341128,28
Контур 2		
12	352151,65	3341599,80
13	352203,23	3341666,87
14	352247,90	3341741,37
15	352285,65	3341825,57
16	352315,63	3341926,74
17	352330,94	3342025,02
18	352332,04	3342072,79
19	352328,64	3342161,71
20	352315,57	3342244,08
21	352291,91	3342328,17
22	352259,91	3342405,37
23	352218,94	3342479,73
24	352171,24	3342547,49
25	352115,38	3342610,25
26	352040,67	3342675,82
27	351969,63	3342723,85
28	351892,85	3342763,89
29	351815,15	3342793,62
30	351771,49	3342804,77
31	351736,27	3342661,44
32	351692,33	3342468,78
33	351722,62	3342462,31
34	351815,61	3342414,81
35	351893,14	3342344,87

Обозначение характерных точек границ	Координаты МСК-56	
	X	Y
36	351949,92	3342257,25
37	351982,09	3342157,91
38	351987,46	3342053,63
39	351971,49	3341978,87
40	351973,93	3341976,07
41	352042,73	3341835,36
42	352072,77	3341681,63
43	352062,00	3341525,37
44	352056,48	3341509,29
45	352089,85	3341536,27
12	352151,65	3341599,80
Контур 3		
46	351202,09	3342173,67
47	351211,83	3342219,28
48	351259,33	3342312,27
49	351329,27	3342389,80
50	351416,89	3342446,58
51	351516,23	3342478,75
52	351620,51	3342484,12
53	351672,80	3342472,95
54	351715,67	3342661,06
55	351752,19	3342809,71
56	351731,22	3342815,06
57	351650,65	3342826,35
58	351567,89	3342828,60
59	351466,87	3342818,87
60	351384,68	3342800,32
61	351304,44	3342772,43
62	351226,98	3342734,98
63	351154,71	3342688,95
64	351089,37	3342636,68
65	351032,88	3342579,63
66	350980,78	3342513,52
67	350928,07	3342426,42
68	350897,51	3342359,41
69	350864,06	3342252,72
70	350846,55	3342145,76
71	350845,44	3342100,95
72	350849,03	3342011,30
73	350862,17	3341928,09
74	350885,29	3341844,97

Обозначение характерных точек границ	Координаты МСК-56	
	X	Y
75	350900,78	3341806,97
76	350936,69	3341911,60
77	351024,15	3342041,54
78	351142,26	3342144,42
46	351202,09	3342173,67
Контур 4		
79	352766,20	3344043,93
80	352837,98	3344126,81
81	352894,67	3344213,46
82	352940,74	3344309,59
83	352979,03	3344429,44
84	352997,28	3344545,11
85	352998,27	3344615,78
86	352990,41	3344719,53
87	352969,75	3344818,75
88	352935,87	3344917,13
89	352886,86	3345014,99
90	352828,46	3345100,58
91	352757,26	3345179,93
92	352681,67	3345245,07
93	352591,03	3345304,80
94	352495,01	3345350,74
95	352397,59	3345382,71
96	352298,40	3345401,55
97	352189,01	3345408,04
98	352085,60	3345400,21
99	351983,70	3345378,97
100	351877,74	3345341,44
101	351760,30	3345279,71
102	351696,68	3345233,26
103	351619,17	3345164,02
104	351549,94	3345083,35
105	351492,59	3344995,64
106	351447,84	3344902,64
107	351410,55	3344787,02
108	351390,62	3344665,19
109	351389,64	3344595,31
110	351397,28	3344492,19
111	351419,12	3344387,84
112	351453,84	3344288,65
113	351501,05	3344195,57

Обозначение характерных точек границ	Координаты МСК-56	
	X	Y
114	351559,61	3344109,76
115	351628,85	3344032,20
116	351706,77	3343964,88
117	351794,05	3343907,28
118	351891,21	3343860,28
119	351990,68	3343827,61
120	352001,73	3343825,51
121	352070,31	3344104,66
122	352049,10	3344109,29
123	351985,46	3344132,25
124	351924,93	3344163,63
125	351869,88	3344202,12
126	351821,24	3344246,49
127	351778,15	3344297,39
128	351740,74	3344355,71
129	351712,90	3344414,89
130	351691,92	3344480,86
131	351680,08	3344547,36
132	351677,19	3344617,95
133	351677,52	3344643,75
134	351692,08	3344728,47
135	351720,89	3344811,61
136	351752,65	3344872,21
137	351790,82	3344926,37
138	351834,41	3344974,08
139	351890,27	3345020,80
140	351915,12	3345038,76
141	351999,06	3345081,84
142	352074,05	3345106,43
143	352143,33	3345118,45
144	352210,06	3345120,99
145	352275,09	3345115,09
146	352339,92	3345100,73
147	352405,71	3345076,65
148	352462,15	3345047,19
149	352520,79	3345006,00
150	352567,47	3344962,97
151	352610,74	3344911,66
152	352649,49	3344850,43
153	352675,74	3344793,50
154	352696,53	3344727,28

Обозначение характерных точек границ	Координаты МСК-56	
	X	Y
155	352707,75	3344663,28
156	352710,72	3344593,25
157	352710,30	3344565,81
158	352694,11	3344476,02
159	352667,58	3344400,10
160	352636,52	3344340,16
161	352595,06	3344281,36
162	352551,77	3344234,60
163	352499,68	3344191,04
164	352444,01	3344155,39
165	352378,98	3344124,53
166	352314,17	3344103,99
167	352247,93	3344092,26
168	352180,86	3344089,28
169	352115,21	3344094,87
170	352089,87	3344100,40
171	352021,40	3343821,77
172	352090,80	3343808,60
173	352196,43	3343802,40
174	352299,19	3343809,86
175	352404,71	3343831,61
176	352503,91	3343866,35
177	352599,73	3343914,94
178	352688,29	3343974,99
79	352766,20	3344043,93
Контур 5		
179	351073,14	3340982,18
180	351093,64	3341066,21
181	351118,80	3341060,08
182	351141,09	3341151,36
183	351076,79	3341194,64
184	350973,91	3341312,75
185	350959,80	3341341,61
186	350846,26	3341369,32
187	350940,56	3341046,84
188	350950,64	3341012,07
179	351073,14	3340982,18
Сектор 9		
Набс от 275,00 м до 280,00 м		
Контур 1		
1	352200,24	3341257,21

Обозначение характерных точек границ	Координаты МСК-56	
	X	Y
2	352295,39	3341336,64
3	352379,20	3341425,63
4	352447,95	3341518,18
5	352508,55	3341622,64
6	352554,02	3341726,66
7	352598,05	3341876,87
8	352616,43	3342002,13
9	352618,35	3342087,56
10	352611,62	3342206,85
11	352590,33	3342326,55
12	352555,14	3342442,24
13	352510,20	3342544,55
14	352450,28	3342648,99
15	352381,53	3342742,37
16	352302,74	3342827,19
17	352215,64	3342901,97
18	352101,54	3342978,34
19	351996,46	3343030,84
20	351888,20	3343070,47
21	351839,65	3343082,14
22	351771,49	3342804,77
23	351815,15	3342793,62
24	351892,85	3342763,89
25	351969,63	3342723,85
26	352040,67	3342675,82
27	352115,38	3342610,25
28	352171,24	3342547,49
29	352218,94	3342479,73
30	352259,91	3342405,37
31	352291,91	3342328,17
32	352315,57	3342244,08
33	352328,64	3342161,71
34	352332,04	3342072,79
35	352330,94	3342025,02
36	352315,63	3341926,74
37	352285,65	3341825,57
38	352247,90	3341741,37
39	352203,23	3341666,87
40	352151,65	3341599,80
41	352089,85	3341536,27
42	352056,48	3341509,29

Обозначение характерных точек границ	Координаты МСК-56	
	X	Y
43	352011,15	3341377,22
44	351923,69	3341247,28
45	351805,58	3341144,40
46	351793,07	3341138,29
47	351834,10	3341128,28
48	351416,37	3340874,43
49	351409,75	3340847,29
50	351480,63	3340843,80
51	351575,19	3340850,19
52	351666,68	3340867,31
53	351756,05	3340895,11
54	351840,50	3340932,61
55	351920,01	3340979,56
56	351994,14	3341035,81
57	352061,37	3341100,41
58	352120,76	3341172,58
59	352157,31	3341226,65
1	352200,24	3341257,21
Контур 2		
60	350940,52	3341046,70
61	350846,26	3341369,32
62	350959,80	3341341,61
63	350905,11	3341453,46
64	350875,07	3341607,19
65	350885,84	3341763,45
66	350900,78	3341806,97
67	350885,29	3341844,97
68	350862,17	3341928,09
69	350849,03	3342011,30
70	350845,44	3342100,95
71	350846,55	3342145,76
72	350864,06	3342252,72
73	350897,51	3342359,41
74	350928,07	3342426,42
75	350980,78	3342513,52
76	351032,88	3342579,63
77	351089,37	3342636,68
78	351154,71	3342688,95
79	351226,98	3342734,98
80	351304,44	3342772,43
81	351384,68	3342800,32

Обозначение характерных точек границ	Координаты МСК-56	
	X	Y
82	351466,87	3342818,87
83	351567,89	3342828,60
84	351650,65	3342826,35
85	351731,22	3342815,06
86	351752,19	3342809,71
87	351820,26	3343086,80
88	351770,31	3343098,81
89	351653,56	3343113,02
90	351541,20	3343113,86
91	351422,11	3343101,27
92	351293,15	3343071,64
93	351179,33	3343030,17
94	351088,18	3342984,98
95	350971,31	3342909,41
96	350880,18	3342833,09
97	350804,26	3342752,60
98	350735,39	3342661,50
99	350667,18	3342545,02
100	350624,40	3342445,67
101	350582,34	3342305,68
102	350561,09	3342168,82
103	350559,15	3342089,17
104	350565,44	3341973,22
105	350585,88	3341852,66
106	350619,68	3341737,96
107	350673,71	3341612,80
108	350675,34	3341586,43
109	350686,88	3341497,12
110	350709,12	3341407,51
111	350741,80	3341320,32
112	350783,94	3341238,27
113	350835,82	3341160,82
114	350896,45	3341089,83
60	350940,52	3341046,70
Контур 3		
115	352984,81	3343857,42
116	353075,69	3343965,85
117	353151,52	3344084,80
118	353212,31	3344215,37
119	353258,96	3344365,21
120	353284,18	3344523,67

Обозначение характерных точек границ	Координаты МСК-56	
	X	Y
121	353285,62	3344632,07
122	353273,26	3344773,37
123	353242,01	3344913,88
124	353193,49	3345046,84
125	353128,27	3345172,04
126	353047,23	3345287,88
127	352949,78	3345394,08
128	352840,61	3345485,57
129	352721,96	3345561,08
130	352595,62	3345619,99
131	352457,70	3345663,90
132	352316,14	3345688,79
133	352174,80	3345694,88
134	352034,21	3345682,59
135	351895,80	3345652,00
136	351760,49	3345602,67
137	351605,48	3345520,66
138	351508,89	3345449,89
139	351404,41	3345354,27
140	351311,99	3345244,03
141	351235,72	3345124,25
142	351176,20	3344996,67
143	351131,17	3344853,18
144	351103,72	3344686,63
145	351102,28	3344578,63
146	351114,47	3344438,02
147	351145,02	3344299,37
148	351194,29	3344163,79
149	351260,06	3344037,75
150	351341,62	3343921,40
151	351435,06	3343819,35
152	351544,03	3343727,35
153	351664,77	3343649,96
154	351791,48	3343590,65
155	351928,54	3343546,97
156	351933,10	3343546,15
157	352001,73	3343825,51
158	351990,68	3343827,61
159	351891,21	3343860,28
160	351794,05	3343907,28
161	351706,77	3343964,88

Обозначение характерных точек границ	Координаты МСК-56	
	X	Y
162	351628,85	3344032,20
163	351559,61	3344109,76
164	351501,05	3344195,57
165	351453,84	3344288,65
166	351419,12	3344387,84
167	351397,28	3344492,19
168	351389,64	3344595,31
169	351390,62	3344665,19
170	351410,55	3344787,02
171	351447,84	3344902,64
172	351492,59	3344995,64
173	351549,94	3345083,35
174	351619,17	3345164,02
175	351696,68	3345233,26
176	351760,30	3345279,71
177	351877,74	3345341,44
178	351983,70	3345378,97
179	352085,60	3345400,21
180	352189,01	3345408,04
181	352298,40	3345401,55
182	352397,59	3345382,71
183	352495,01	3345350,74
184	352591,03	3345304,80
185	352681,67	3345245,07
186	352757,26	3345179,93
187	352828,46	3345100,58
188	352886,86	3345014,99
189	352935,87	3344917,13
190	352969,75	3344818,75
191	352990,41	3344719,53
192	352998,27	3344615,78
193	352997,28	3344545,11
194	352979,03	3344429,44
195	352940,74	3344309,59
196	352894,67	3344213,46
197	352837,98	3344126,81
198	352766,20	3344043,93
199	352688,29	3343974,99
200	352599,73	3343914,94
201	352503,91	3343866,35
202	352404,71	3343831,61

Обозначение характерных точек границ	Координаты МСК-56	
	X	Y
203	352299,19	3343809,86
204	352196,43	3343802,40
205	352090,80	3343808,60
206	352021,40	3343821,77
207	351952,81	3343542,63
208	352066,36	3343522,32
209	352209,40	3343515,54
210	352353,15	3343527,77
211	352491,17	3343558,19
212	352622,81	3343605,76
213	352756,85	3343675,28
214	352878,71	3343760,31
115	352984,81	3343857,42
Сектор 10		
Набс от 278,50 м до 280,00 м		
1	350601,27	3338927,37
2	350646,05	3339110,64
3	350580,60	3339119,26
4	350460,01	3339169,21
5	350356,46	3339248,67
6	350277,00	3339352,22
7	350227,05	3339472,81
8	350210,01	3339602,22
9	350227,05	3339731,63
10	350277,00	3339852,22
11	350356,46	3339955,77
12	350460,01	3340035,23
13	350580,60	3340085,18
14	350710,01	3340102,22
15	350839,42	3340085,18
16	350878,68	3340068,92
17	350923,26	3340255,22
18	350863,58	3340272,24
19	350795,46	3340284,34
20	350725,14	3340289,48
21	350629,53	3340284,93
22	350553,58	3340271,73
23	350456,72	3340241,33
24	350386,05	3340208,65
25	350318,03	3340167,01
26	350249,48	3340112,69

Обозначение характерных точек границ	Координаты МСК-56	
	X	Y
27	350193,46	3340055,97
28	350143,62	3339991,88
29	350098,71	3339916,83
30	350066,35	3339843,91
31	350040,17	3339756,49
32	350026,13	3339673,11
33	350025,67	3339668,14
34	350022,99	3339577,33
35	350030,31	3339498,69
36	350047,52	3339418,76
37	350075,20	3339338,25
38	350109,99	3339266,52
39	350152,69	3339199,70
40	350209,38	3339131,03
41	350267,50	3339076,01
42	350330,72	3339028,82
43	350396,74	3338990,43
44	350475,91	3338955,78
45	350551,98	3338933,09
46	350600,67	3338925,15
1	350601,27	3338927,37
Сектор 11		
Набс от 280,00 м до 285,00 м		
Контур 1		
1	350321,96	3337893,31
2	350438,77	3338325,75
3	350081,45	3337952,00
1	350321,96	3337893,31
Контур 2		
4	351885,67	3339147,80
5	351923,51	3339261,81
6	351946,71	3339359,13
7	351963,80	3339472,26
8	351969,10	3339543,62
9	351969,34	3339656,56
10	351957,57	3339782,23
11	351932,95	3339907,45
12	351895,90	3340029,23
13	351850,53	3340138,17
14	351785,77	3340258,65
15	351711,24	3340367,69

Обозначение характерных точек границ	Координаты МСК-56	
	X	Y
16	351628,63	3340464,96
17	351531,40	3340558,05
18	351628,71	3340568,64
19	351749,52	3340593,15
20	351870,56	3340632,53
21	351986,63	3340686,08
22	352092,42	3340750,79
23	352192,82	3340829,35
24	352281,33	3340916,98
25	352367,42	3341025,25
26	352379,70	3341033,90
27	352497,15	3341133,59
28	352602,51	3341246,63
29	352693,38	3341370,50
30	352768,32	3341502,24
31	352814,92	3341608,63
32	352880,94	3341828,64
33	352901,94	3341979,41
34	352904,64	3342101,93
35	352893,87	3342258,84
36	352866,49	3342402,46
37	352823,41	3342541,63
38	352761,23	3342682,39
39	352683,36	3342815,48
40	352590,36	3342939,02
41	352490,42	3343043,75
42	352369,42	3343144,82
43	352240,26	3343228,49
44	352403,44	3343245,24
45	352580,73	3343285,56
46	352749,15	3343348,16
47	352915,37	3343436,41
48	353064,50	3343542,18
49	353198,71	3343666,34
50	353312,90	3343804,27
51	353407,97	3343955,50
52	353483,48	3344120,21
53	353538,90	3344300,96
54	353571,09	3344502,22
55	353572,95	3344647,73
56	353556,19	3344826,39

Обозначение характерных точек границ	Координаты МСК-56	
	X	Y
57	353515,90	3345002,57
58	353453,46	3345170,60
59	353369,92	3345328,61
60	353266,42	3345474,60
61	353143,06	3345607,47
62	353004,58	3345722,11
63	352853,36	3345817,04
64	352691,81	3345891,13
65	352518,54	3345944,87
66	352340,47	3345975,07
67	352161,47	3345981,70
68	351983,44	3345965,02
69	351808,70	3345925,22
70	351638,82	3345862,14
71	351471,49	3345773,31
72	351321,57	3345666,84
73	351190,24	3345545,08
74	351074,78	3345405,65
75	350979,32	3345253,66
76	350904,87	3345091,37
77	350849,24	3344910,27
78	350816,81	3344708,08
79	350814,95	3344562,78
80	350831,55	3344384,88
81	350871,36	3344209,83
82	350934,39	3344039,84
83	351018,41	3343881,11
84	351119,97	3343737,92
85	351243,25	3343604,45
86	351383,17	3343488,33
87	351524,71	3343399,18
88	351515,17	3343398,91
89	351367,88	3343382,29
90	351199,01	3343342,39
91	351059,89	3343290,25
92	350931,42	3343225,07
93	350789,62	3343131,20
94	350676,24	3343034,20
95	350574,23	3342923,88
96	350488,27	3342806,88
97	350415,51	3342680,65

Обозначение характерных точек границ	Координаты МСК-56	
	X	Y
98	350348,55	3342525,39
99	350314,24	3342410,40
100	350296,18	3342340,33
101	350275,42	3342190,03
102	350272,83	3342074,99
103	350282,42	3341929,18
104	350310,03	3341775,19
105	350354,92	3341628,42
106	350391,74	3341539,92
107	350408,68	3341428,27
108	350440,80	3341307,04
109	350485,20	3341193,40
110	350546,34	3341078,04
111	350617,51	3340975,34
112	350718,25	3340862,28
113	350697,99	3340862,37
114	350570,99	3340854,70
115	350440,15	3340833,19
116	350321,87	3340801,07
117	350184,38	3340747,78
118	350072,26	3340689,39
119	349971,60	3340623,59
120	349892,89	3340561,83
121	349809,14	3340483,87
122	349725,50	3340389,34
123	349650,98	3340285,74
124	349587,47	3340175,43
125	349536,75	3340062,64
126	349494,26	3339934,29
127	349473,55	3339846,05
128	349456,22	3339732,18
129	349452,16	3339681,35
130	349450,41	3339559,23
131	349460,82	3339435,06
132	349477,45	3339339,18
133	349506,30	3339228,12
134	349549,77	3339109,62
135	349605,55	3338994,84
136	349670,72	3338889,14
137	349726,41	3338814,30
138	349801,66	3338728,28

Обозначение характерных точек границ	Координаты МСК-56	
	X	Y
139	349893,64	3338641,83
140	349994,94	3338564,23
141	350104,34	3338496,86
142	350220,18	3338440,88
143	350336,63	3338398,43
144	350450,71	3338369,97
145	350600,67	3338925,15
146	350551,98	3338933,09
147	350475,91	3338955,78
148	350396,74	3338990,43
149	350330,72	3339028,82
150	350267,50	3339076,01
151	350209,38	3339131,03
152	350152,69	3339199,70
153	350109,99	3339266,52
154	350075,20	3339338,25
155	350047,52	3339418,76
156	350030,31	3339498,69
157	350022,99	3339577,33
158	350025,67	3339668,14
159	350026,13	3339673,11
160	350040,17	3339756,49
161	350066,35	3339843,91
162	350098,71	3339916,83
163	350143,62	3339991,88
164	350193,46	3340055,97
165	350249,48	3340112,69
166	350318,03	3340167,01
167	350386,05	3340208,65
168	350456,72	3340241,33
169	350553,58	3340271,73
170	350629,53	3340284,93
171	350725,14	3340289,48
172	350795,46	3340284,34
173	350863,58	3340272,24
174	350923,26	3340255,22
175	350930,00	3340283,40
176	350993,63	3340546,29
177	350968,28	3340552,47
178	351021,37	3340770,01
179	350950,64	3341012,07

Обозначение характерных точек границ	Координаты МСК-56	
	X	Y
180	350940,52	3341046,70
181	350896,45	3341089,83
182	350835,82	3341160,82
183	350783,94	3341238,27
184	350741,80	3341320,32
185	350709,12	3341407,51
186	350686,88	3341497,12
187	350675,34	3341586,43
188	350673,71	3341612,80
189	350619,68	3341737,96
190	350585,88	3341852,66
191	350565,44	3341973,22
192	350559,15	3342089,17
193	350561,09	3342168,82
194	350582,34	3342305,68
195	350624,40	3342445,67
196	350667,18	3342545,02
197	350735,39	3342661,50
198	350804,26	3342752,60
199	350880,18	3342833,09
200	350971,31	3342909,41
201	351088,18	3342984,98
202	351179,33	3343030,17
203	351293,15	3343071,64
204	351422,11	3343101,27
205	351541,20	3343113,86
206	351653,56	3343113,02
207	351770,31	3343098,81
208	351820,26	3343086,80
209	351933,10	3343546,15
210	351928,54	3343546,97
211	351791,48	3343590,65
212	351664,77	3343649,96
213	351544,03	3343727,35
214	351435,06	3343819,35
215	351341,62	3343921,40
216	351260,06	3344037,75
217	351194,29	3344163,79
218	351145,02	3344299,37
219	351114,47	3344438,02
220	351102,28	3344578,63

Обозначение характерных точек границ	Координаты МСК-56	
	X	Y
221	351103,72	3344686,63
222	351131,17	3344853,18
223	351176,20	3344996,67
224	351235,72	3345124,25
225	351311,99	3345244,03
226	351404,41	3345354,27
227	351508,89	3345449,89
228	351605,48	3345520,66
229	351760,49	3345602,67
230	351895,80	3345652,00
231	352034,21	3345682,59
232	352174,80	3345694,88
233	352316,14	3345688,79
234	352457,70	3345663,90
235	352595,62	3345619,99
236	352721,96	3345561,08
237	352840,61	3345485,57
238	352949,78	3345394,08
239	353047,23	3345287,88
240	353128,27	3345172,04
241	353193,49	3345046,84
242	353242,01	3344913,88
243	353273,26	3344773,37
244	353285,62	3344632,07
245	353284,18	3344523,67
246	353258,96	3344365,21
247	353212,31	3344215,37
248	353151,52	3344084,80
249	353075,69	3343965,85
250	352984,81	3343857,42
251	352878,71	3343760,31
252	352756,85	3343675,28
253	352622,81	3343605,76
254	352491,17	3343558,19
255	352353,15	3343527,77
256	352209,40	3343515,54
257	352066,36	3343522,32
258	351952,81	3343542,63
259	351839,65	3343082,14
260	351888,20	3343070,47
261	351996,46	3343030,84

Обозначение характерных точек границ	Координаты МСК-56	
	X	Y
262	352101,54	3342978,34
263	352215,64	3342901,97
264	352302,74	3342827,19
265	352381,53	3342742,37
266	352450,28	3342648,99
267	352510,20	3342544,55
268	352555,14	3342442,24
269	352590,33	3342326,55
270	352611,62	3342206,85
271	352618,35	3342087,56
272	352616,43	3342002,13
273	352598,05	3341876,87
274	352554,02	3341726,66
275	352508,55	3341622,64
276	352447,95	3341518,18
277	352379,20	3341425,63
278	352295,39	3341336,64
279	352200,24	3341257,21
280	352157,31	3341226,65
281	352120,76	3341172,58
282	352061,37	3341100,41
283	351994,14	3341035,81
284	351920,01	3340979,56
285	351840,50	3340932,61
286	351756,05	3340895,11
287	351666,68	3340867,31
288	351575,19	3340850,19
289	351480,63	3340843,80
290	351409,75	3340847,29
291	351364,33	3340661,13
292	351388,85	3340658,38
293	351373,19	3340562,60
294	351353,88	3340564,85
295	351346,46	3340546,45
296	351336,54	3340547,26
297	351158,08	3339815,87
298	351192,97	3339731,63
299	351210,01	3339602,22
300	351207,57	3339583,69
301	351427,63	3339529,20
302	351435,95	3339554,20

Обозначение характерных точек границ	Координаты МСК-56	
	X	Y
303	351446,54	3339616,47
304	351503,75	3339607,66
305	351498,43	3339555,73
306	351607,34	3339528,54
307	351587,48	3339446,78
308	351754,43	3339412,38
309	351727,50	3339293,36
310	351725,20	3339283,23
311	351723,02	3339273,66
312	351721,49	3339267,05
313	351697,35	3339160,55
314	351697,33	3339160,54
315	351699,57	3339160,00
316	351659,60	3338996,24
317	351790,64	3338964,75
318	351794,00	3338961,94
319	351833,87	3339031,52
4	351885,67	3339147,80
Контур 3		
320	351046,73	3337716,46
321	351000,54	3337792,48
322	350819,29	3338090,72
323	350748,59	3337789,21
320	351046,73	3337716,46
Сектор 12		
Набс от 285,00 м до 290,00 м		
Контур 1		
1	352264,58	3338630,51
2	352343,13	3338769,15
3	352392,60	3338874,09
4	352447,34	3339017,21
5	352483,25	3339136,20
6	352513,77	3339275,57
7	352533,70	3339413,19
8	352541,95	3339535,24
9	352541,85	3339679,28
10	352532,17	3339802,95
11	352508,60	3339957,92
12	352480,78	3340076,66
13	352433,33	3340227,87
14	352356,34	3340409,12

Обозначение характерных точек границ	Координаты МСК-56	
	X	Y
15	352286,80	3340536,60
16	352389,11	3340620,86
17	352503,25	3340735,64
18	352570,40	3340818,77
19	352701,09	3340932,52
20	352818,84	3341059,66
21	352939,18	3341223,21
22	353034,19	3341393,45
23	353103,25	3341561,10
24	353151,03	3341730,65
25	353166,57	3341806,53
26	353187,43	3341956,60
27	353191,04	3342117,16
28	353176,53	3342306,51
29	353141,95	3342481,50
30	353088,19	3342651,09
31	353012,25	3342820,31
32	352918,26	3342979,08
33	352844,90	3343078,36
34	352869,24	3343088,06
35	353072,28	3343196,63
36	353253,37	3343326,35
37	353415,37	3343477,95
38	353552,59	3343645,84
39	353666,65	3343829,99
40	353756,19	3344028,67
41	353818,79	3344236,59
42	353857,99	3344480,78
43	353860,33	3344667,38
44	353838,65	3344883,32
45	353788,80	3345095,16
46	353711,99	3345297,98
47	353609,49	3345488,86
48	353482,96	3345664,81
49	353333,59	3345823,66
50	353165,48	3345961,05
51	352981,33	3346075,05
52	352784,35	3346163,84
53	352575,59	3346226,90
54	352360,85	3346261,92
55	352144,12	3346268,57

Обозначение характерных точек границ	Координаты МСК-56	
	X	Y
56	351928,50	3346246,93
57	351717,36	3346197,33
58	351513,54	3346120,16
59	351313,27	3346012,35
60	351131,04	3345881,38
61	350973,03	3345732,88
62	350835,16	3345564,21
63	350720,96	3345379,75
64	350631,94	3345182,30
65	350569,24	3344974,22
66	350529,91	3344729,52
67	350527,57	3344543,00
68	350549,17	3344327,45
69	350598,86	3344115,86
70	350675,90	3343912,36
71	350778,65	3343721,10
72	350910,53	3343538,13
73	350779,02	3343467,52
74	350608,15	3343353,08
75	350469,88	3343233,10
76	350346,86	3343098,23
77	350243,05	3342954,98
78	350155,42	3342800,63
79	350079,43	3342622,23
80	350023,99	3342430,80
81	350011,81	3342370,87
82	349989,92	3342212,78
83	349986,59	3342063,84
84	349999,37	3341885,41
85	350034,40	3341696,75
86	350089,38	3341521,20
87	350112,15	3341462,06
88	350133,75	3341342,32
89	350028,56	3341304,28
90	349890,42	3341241,74
91	349770,55	3341176,70
92	349658,86	3341104,02
93	349540,57	3341014,29
94	349447,76	3340931,61
95	349338,63	3340819,09
96	349260,92	3340725,11

Обозначение характерных точек границ	Координаты МСК-56	
	X	Y
97	349169,23	3340595,84
98	349109,52	3340496,38
99	349040,04	3340358,47
100	348994,25	3340248,52
101	348937,95	3340072,53
102	348905,83	3339925,45
103	348886,32	3339791,25
104	348876,78	3339614,35
105	348880,67	3339487,92
106	348895,85	3339337,00
107	348932,63	3339152,38
108	348967,76	3339032,03
109	349022,61	3338885,19
110	349071,92	3338779,07
111	349149,55	3338639,90
112	349211,48	3338545,89
113	349278,47	3338457,20
114	349382,72	3338337,49
115	349465,55	3338255,96
116	349587,18	3338153,02
117	349681,85	3338084,22
118	349801,95	3338009,87
119	349923,74	3337945,91
120	350031,26	3337899,50
121	349852,98	3337713,02
122	350247,28	3337616,81
123	350321,96	3337893,31
124	350081,45	3337952,00
125	350438,77	3338325,75
126	350450,71	3338369,97
127	350336,63	3338398,43
128	350220,18	3338440,88
129	350104,34	3338496,86
130	349994,94	3338564,23
131	349893,64	3338641,83
132	349801,66	3338728,28
133	349726,41	3338814,30
134	349670,72	3338889,14
135	349605,55	3338994,84
136	349549,77	3339109,62
137	349506,30	3339228,12

Обозначение характерных точек границ	Координаты МСК-56	
	X	Y
138	349477,45	3339339,18
139	349460,82	3339435,06
140	349450,41	3339559,23
141	349452,16	3339681,35
142	349456,22	3339732,18
143	349473,55	3339846,05
144	349494,26	3339934,29
145	349536,75	3340062,64
146	349587,47	3340175,43
147	349650,98	3340285,74
148	349725,50	3340389,34
149	349809,14	3340483,87
150	349892,89	3340561,83
151	349971,60	3340623,59
152	350072,26	3340689,39
153	350184,38	3340747,78
154	350321,87	3340801,07
155	350440,15	3340833,19
156	350570,99	3340854,70
157	350697,99	3340862,37
158	350718,25	3340862,28
159	350617,51	3340975,34
160	350546,34	3341078,04
161	350485,20	3341193,40
162	350440,80	3341307,04
163	350408,68	3341428,27
164	350391,74	3341539,92
165	350354,92	3341628,42
166	350310,03	3341775,19
167	350282,42	3341929,18
168	350272,83	3342074,99
169	350275,42	3342190,03
170	350296,18	3342340,33
171	350314,24	3342410,40
172	350348,55	3342525,39
173	350415,51	3342680,65
174	350488,27	3342806,88
175	350574,23	3342923,88
176	350676,24	3343034,20
177	350789,62	3343131,20
178	350931,42	3343225,07

Обозначение характерных точек границ	Координаты МСК-56	
	X	Y
179	351059,89	3343290,25
180	351199,01	3343342,39
181	351367,88	3343382,29
182	351515,17	3343398,91
183	351524,71	3343399,18
184	351383,17	3343488,33
185	351243,25	3343604,45
186	351119,97	3343737,92
187	351018,41	3343881,11
188	350934,39	3344039,84
189	350871,36	3344209,83
190	350831,55	3344384,88
191	350814,95	3344562,78
192	350816,81	3344708,08
193	350849,24	3344910,27
194	350904,87	3345091,37
195	350979,32	3345253,66
196	351074,78	3345405,65
197	351190,24	3345545,08
198	351321,57	3345666,84
199	351471,49	3345773,31
200	351638,82	3345862,14
201	351808,70	3345925,22
202	351983,44	3345965,02
203	352161,47	3345981,70
204	352340,47	3345975,07
205	352518,54	3345944,87
206	352691,81	3345891,13
207	352853,36	3345817,04
208	353004,58	3345722,11
209	353143,06	3345607,47
210	353266,42	3345474,60
211	353369,92	3345328,61
212	353453,46	3345170,60
213	353515,90	3345002,57
214	353556,19	3344826,39
215	353572,95	3344647,73
216	353571,09	3344502,22
217	353538,90	3344300,96
218	353483,48	3344120,21
219	353407,97	3343955,50

Обозначение характерных точек границ	Координаты МСК-56	
	X	Y
220	353312,90	3343804,27
221	353198,71	3343666,34
222	353064,50	3343542,18
223	352915,37	3343436,41
224	352749,15	3343348,16
225	352580,73	3343285,56
226	352403,44	3343245,24
227	352240,26	3343228,49
228	352369,42	3343144,82
229	352490,42	3343043,75
230	352590,36	3342939,02
231	352683,36	3342815,48
232	352761,23	3342682,39
233	352823,41	3342541,63
234	352866,49	3342402,46
235	352893,87	3342258,84
236	352904,64	3342101,93
237	352901,94	3341979,41
238	352880,94	3341828,64
239	352814,92	3341608,63
240	352768,32	3341502,24
241	352693,38	3341370,50
242	352602,51	3341246,63
243	352497,15	3341133,59
244	352379,70	3341033,90
245	352367,42	3341025,25
246	352281,33	3340916,98
247	352192,82	3340829,35
248	352092,42	3340750,79
249	351986,63	3340686,08
250	351870,56	3340632,53
251	351749,52	3340593,15
252	351628,71	3340568,64
253	351531,40	3340558,05
254	351628,63	3340464,96
255	351711,24	3340367,69
256	351785,77	3340258,65
257	351850,53	3340138,17
258	351895,90	3340029,23
259	351932,95	3339907,45
260	351957,57	3339782,23

Обозначение характерных точек границ	Координаты МСК-56	
	X	Y
261	351969,34	3339656,56
262	351969,10	3339543,62
263	351963,80	3339472,26
264	351946,71	3339359,13
265	351923,51	3339261,81
266	351885,67	3339147,80
267	351833,87	3339031,52
268	351794,00	3338961,94
269	351811,40	3338947,34
270	351877,90	3338777,86
271	351872,68	3338768,51
272	351691,36	3338689,98
273	350882,35	3338359,66
274	350819,29	3338090,72
275	351000,54	3337792,48
276	351061,86	3337803,20
277	351211,50	3337838,72
278	351315,42	3337871,75
279	351457,06	3337928,16
280	351568,90	3337982,39
281	351692,08	3338054,38
282	351806,79	3338132,98
283	351910,40	3338216,80
284	352018,80	3338318,24
285	352102,59	3338410,05
286	352199,54	3338533,22
1	352264,58	3338630,51
Контур 2		
287	351257,02	3337370,42
288	351046,73	3337716,46
289	350748,59	3337789,21
290	350683,22	3337510,44
287	351257,02	3337370,42
Сектор 13		
Набс от 290,00 м до 295,00 м		
1	352615,78	3338133,57
2	352718,84	3338278,01
3	352802,62	3338414,02
4	352863,92	3338529,26
5	352918,17	3338646,03
6	352966,36	3338766,26

Обозначение характерных точек границ	Координаты МСК-56	
	X	Y
7	353008,20	3338889,54
8	353045,08	3339022,25
9	353081,47	3339195,92
10	353103,60	3339354,12
11	353105,52	3339376,05
12	353114,19	3339506,74
13	353115,19	3339669,98
14	353105,63	3339829,91
15	353089,71	3339959,47
16	353067,13	3340086,23
17	353037,61	3340212,35
18	353001,13	3340337,32
19	352957,62	3340460,96
20	352911,94	3340572,05
21	352856,93	3340687,96
22	352906,23	3340732,52
23	353043,64	3340882,36
24	353184,84	3341075,68
25	353296,93	3341278,68
26	353377,95	3341478,66
27	353432,20	3341675,96
28	353452,68	3341788,20
29	353472,93	3341933,81
30	353477,44	3342131,76
31	353458,98	3342356,07
32	353416,86	3342562,97
33	353355,80	3342752,39
34	353256,21	3342973,05
35	353444,72	3343112,37
36	353488,09	3343153,36
37	353625,43	3343283,12
38	353692,34	3343364,94
39	353786,52	3343480,10
40	353870,38	3343615,46
41	353920,52	3343696,39
42	353998,00	3343868,16
43	354025,17	3343928,39
44	354098,69	3344172,22
45	354126,26	3344343,56
46	354144,89	3344459,34
47	354147,60	3344677,71

Обозначение характерных точек границ	Координаты МСК-56	
	X	Y
48	354122,23	3344930,94
49	354092,98	3345055,41
50	354063,99	3345178,80
51	353973,94	3345416,80
52	353853,62	3345641,00
53	353705,06	3345847,58
54	353574,58	3345986,44
55	353530,74	3346033,10
56	353333,63	3346194,29
57	353117,35	3346328,28
58	352885,48	3346432,86
59	352641,67	3346506,40
60	352390,40	3346547,44
61	352136,06	3346555,33
62	351882,88	3346529,97
63	351804,88	3346511,64
64	351635,14	3346471,77
65	351385,71	3346377,17
66	351154,08	3346250,92
67	350948,00	3346101,54
68	350857,64	3346016,62
69	350762,56	3345927,27
70	350601,34	3345730,15
71	350467,33	3345513,82
72	350434,11	3345440,17
73	350362,72	3345281,89
74	350289,24	3345038,18
75	350259,40	3344852,84
76	350245,13	3344764,18
77	350243,01	3344750,96
78	350240,30	3344532,61
79	350245,63	3344479,34
80	350265,66	3344279,44
81	350289,33	3344178,68
82	350323,87	3344031,62
83	350377,35	3343890,27
84	350413,96	3343793,50
85	350501,46	3343627,81
86	350425,95	3343574,41
87	350261,67	3343430,27
88	350117,67	3343270,47

Обозначение характерных точек границ	Координаты МСК-56	
	X	Y
89	349996,10	3343100,54
90	349896,34	3342922,48
91	349806,97	3342710,66
92	349746,07	3342498,13
93	349726,99	3342398,78
94	349704,42	3342235,53
95	349700,50	3342059,93
96	349716,89	3341835,74
97	349720,92	3341795,38
98	349617,13	3341745,58
99	349476,97	3341668,73
100	349366,77	3341598,79
101	349261,93	3341524,03
102	349160,66	3341443,28
103	349063,40	3341356,72
104	348965,81	3341259,53
105	348848,41	3341126,48
106	348751,05	3340999,83
107	348678,20	3340891,53
108	348612,20	3340780,98
109	348551,87	3340666,36
110	348497,54	3340548,04
111	348451,31	3340431,45
112	348409,59	3340306,54
113	348377,29	3340191,00
114	348338,30	3340006,24
115	348316,42	3339850,32
116	348309,21	3339759,68
117	348303,59	3339602,22
118	348307,56	3339472,95
119	348317,22	3339350,09
120	348334,28	3339221,58
121	348355,79	3339106,11
122	348479,09	3339046,62
123	349095,41	3338270,68
124	349783,80	3337381,41
125	349817,51	3337368,03
126	349934,00	3337324,95
127	350104,72	3337273,92
128	350064,54	3337173,02
129	350254,83	3337126,58

Обозначение характерных точек границ	Координаты МСК-56	
	X	Y
130	350364,48	3337575,95
131	350244,43	3337606,26
132	350247,28	3337616,81
133	349852,98	3337713,02
134	350031,26	3337899,50
135	349923,74	3337945,91
136	349801,95	3338009,87
137	349681,85	3338084,22
138	349587,18	3338153,02
139	349465,55	3338255,96
140	349382,72	3338337,49
141	349278,47	3338457,20
142	349211,48	3338545,89
143	349149,55	3338639,90
144	349071,92	3338779,07
145	349022,61	3338885,19
146	348967,76	3339032,03
147	348932,63	3339152,38
148	348895,85	3339337,00
149	348880,67	3339487,92
150	348876,78	3339614,35
151	348886,32	3339791,25
152	348905,83	3339925,45
153	348937,95	3340072,53
154	348994,25	3340248,52
155	349040,04	3340358,47
156	349109,52	3340496,38
157	349169,23	3340595,84
158	349260,92	3340725,11
159	349338,63	3340819,09
160	349447,76	3340931,61
161	349540,57	3341014,29
162	349658,86	3341104,02
163	349770,55	3341176,70
164	349890,42	3341241,74
165	350028,56	3341304,28
166	350133,75	3341342,32
167	350112,15	3341462,06
168	350089,38	3341521,20
169	350034,40	3341696,75
170	349999,37	3341885,41

Обозначение характерных точек границ	Координаты МСК-56	
	X	Y
171	349986,59	3342063,84
172	349989,92	3342212,78
173	350011,81	3342370,87
174	350023,99	3342430,80
175	350079,43	3342622,23
176	350155,42	3342800,63
177	350243,05	3342954,98
178	350346,86	3343098,23
179	350469,88	3343233,10
180	350608,15	3343353,08
181	350779,02	3343467,52
182	350910,53	3343538,13
183	350778,65	3343721,10
184	350675,90	3343912,36
185	350598,86	3344115,86
186	350549,17	3344327,45
187	350527,57	3344543,00
188	350529,91	3344729,52
189	350569,24	3344974,22
190	350631,94	3345182,30
191	350720,96	3345379,75
192	350835,16	3345564,21
193	350973,03	3345732,88
194	351131,04	3345881,38
195	351313,27	3346012,35
196	351513,54	3346120,16
197	351717,36	3346197,33
198	351928,50	3346246,93
199	352144,12	3346268,57
200	352360,85	3346261,92
201	352575,59	3346226,90
202	352784,35	3346163,84
203	352981,33	3346075,05
204	353165,48	3345961,05
205	353333,59	3345823,66
206	353482,96	3345664,81
207	353609,49	3345488,86
208	353711,99	3345297,98
209	353788,80	3345095,16
210	353838,65	3344883,32
211	353860,33	3344667,38

Обозначение характерных точек границ	Координаты МСК-56	
	X	Y
212	353857,99	3344480,78
213	353818,79	3344236,59
214	353756,19	3344028,67
215	353666,65	3343829,99
216	353552,59	3343645,84
217	353415,37	3343477,95
218	353253,37	3343326,35
219	353072,28	3343196,63
220	352869,24	3343088,06
221	352844,90	3343078,36
222	352918,26	3342979,08
223	353012,25	3342820,31
224	353088,19	3342651,09
225	353141,95	3342481,50
226	353176,53	3342306,51
227	353191,04	3342117,16
228	353187,43	3341956,60
229	353166,57	3341806,53
230	353151,03	3341730,65
231	353103,25	3341561,10
232	353034,19	3341393,45
233	352939,18	3341223,21
234	352818,84	3341059,66
235	352701,09	3340932,52
236	352570,40	3340818,77
237	352503,25	3340735,64
238	352389,11	3340620,86
239	352286,80	3340536,60
240	352356,34	3340409,12
241	352433,33	3340227,87
242	352480,78	3340076,66
243	352508,60	3339957,92
244	352532,17	3339802,95
245	352541,85	3339679,28
246	352541,95	3339535,24
247	352533,70	3339413,19
248	352513,77	3339275,57
249	352483,25	3339136,20
250	352447,34	3339017,21
251	352392,60	3338874,09
252	352343,13	3338769,15

Обозначение характерных точек границ	Координаты МСК-56	
	X	Y
253	352264,58	3338630,51
254	352199,54	3338533,22
255	352102,59	3338410,05
256	352018,80	3338318,24
257	351910,40	3338216,80
258	351806,79	3338132,98
259	351692,08	3338054,38
260	351568,90	3337982,39
261	351457,06	3337928,16
262	351315,42	3337871,75
263	351211,50	3337838,72
264	351061,86	3337803,20
265	351000,54	3337792,48
266	351046,73	3337716,46
267	351257,02	3337370,42
268	350683,22	3337510,44
269	350680,96	3337500,81
270	350597,90	3337520,16
271	350520,80	3337204,17
272	350542,34	3337202,22
273	350671,44	3337196,75
274	350762,40	3337196,39
275	351467,31	3337024,38
276	351315,57	3337274,07
277	351393,25	3337295,16
278	351504,53	3337330,97
279	351624,21	3337376,42
280	351743,23	3337429,19
281	351865,82	3337492,00
282	352018,19	3337582,92
283	352149,53	3337673,85
284	352251,94	3337754,78
285	352348,51	3337839,94
286	352440,91	3337930,71
287	352528,73	3338026,83
1	352615,78	3338133,57
Сектор 14		
Набс от 295,00 м до 300,00 м		
Контур 1		
1	348355,79	3339106,11
2	348334,28	3339221,58

Обозначение характерных точек границ	Координаты МСК-56	
	X	Y
3	348317,22	3339350,09
4	348307,56	3339472,95
5	348303,59	3339602,22
6	348309,21	3339759,68
7	348316,42	3339850,32
8	348338,30	3340006,24
9	348377,29	3340191,00
10	348409,59	3340306,54
11	348451,31	3340431,45
12	348497,54	3340548,04
13	348551,87	3340666,36
14	348612,20	3340780,98
15	348678,20	3340891,53
16	348751,05	3340999,83
17	348848,41	3341126,48
18	348965,81	3341259,53
19	349063,40	3341356,72
20	349160,66	3341443,28
21	349261,93	3341524,03
22	349366,77	3341598,79
23	349476,97	3341668,73
24	349617,13	3341745,58
25	349720,92	3341795,38
26	349716,89	3341835,74
27	349700,50	3342059,93
28	349704,42	3342235,53
29	349726,99	3342398,78
30	349746,07	3342498,13
31	349806,97	3342710,66
32	349896,34	3342922,48
33	349996,10	3343100,54
34	350117,67	3343270,47
35	350261,67	3343430,27
36	350425,95	3343574,41
37	350501,46	3343627,81
38	350413,96	3343793,50
39	350377,35	3343890,27
40	350245,81	3343797,09
41	350060,39	3343633,79
42	349894,78	3343449,99
43	349754,60	3343254,02

Обозначение характерных точек границ	Координаты МСК-56	
	X	Y
44	349632,51	3343035,38
45	349533,32	3342796,04
46	349463,58	3342548,04
47	349423,11	3342288,54
48	349401,56	3342277,92
49	349263,90	3342206,35
50	349130,58	3342127,74
51	349002,32	3342042,84
52	348878,62	3341951,44
53	348759,80	3341853,78
54	348646,18	3341750,11
55	348538,06	3341640,71
56	348435,73	3341525,88
57	348339,46	3341405,92
58	348249,52	3341281,16
59	348166,14	3341151,91
60	348089,54	3341018,53
61	348019,92	3340881,38
62	347957,48	3340740,82
63	347904,69	3340603,62
64	347855,88	3340453,72
65	347815,90	3340305,95
66	347771,31	3340089,80
67	347746,51	3339909,39
68	347740,60	3339836,20
69	347733,34	3339707,72
70	347731,13	3339574,88
71	347738,22	3339404,05
1	348355,79	3339106,11
Контур 2		
72	352881,96	3337563,73
73	352984,29	3337678,56
74	353080,56	3337798,52
75	353170,50	3337923,28
76	353253,88	3338052,53
77	353330,48	3338185,91
78	353400,10	3338323,06
79	353462,54	3338463,62
80	353517,64	3338607,22
81	353565,26	3338753,47
82	353607,51	3338911,46

Обозначение характерных точек границ	Координаты МСК-56	
	X	Y
83	353649,13	3339116,16
84	353673,51	3339295,05
85	353677,89	3339347,62
86	353686,57	3339483,50
87	353689,09	3339624,90
88	353683,29	3339782,67
89	353669,97	3339936,53
90	353648,77	3340088,87
91	353619,73	3340239,92
92	353582,93	3340389,26
93	353538,48	3340536,51
94	353486,21	3340681,90
95	353399,22	3340883,10
96	353429,12	3340926,18
97	353555,71	3341156,39
98	353649,21	3341387,25
99	353713,65	3341622,36
100	353737,00	3341756,85
101	353758,43	3341911,04
102	353763,72	3342143,44
103	353742,28	3342397,53
104	353693,71	3342635,76
105	353618,56	3342867,49
106	353488,09	3343153,36
107	353444,72	3343112,37
108	353256,21	3342973,05
109	353355,80	3342752,39
110	353416,86	3342562,97
111	353458,98	3342356,07
112	353477,44	3342131,76
113	353472,93	3341933,81
114	353452,68	3341788,20
115	353432,20	3341675,96
116	353377,95	3341478,66
117	353296,93	3341278,68
118	353184,84	3341075,68
119	353043,64	3340882,36
120	352906,23	3340732,52
121	352856,93	3340687,96
122	352911,94	3340572,05
123	352957,62	3340460,96

Обозначение характерных точек границ	Координаты МСК-56	
	X	Y
124	353001,13	3340337,32
125	353037,61	3340212,35
126	353067,13	3340086,23
127	353089,71	3339959,47
128	353105,63	3339829,91
129	353115,19	3339669,98
130	353114,19	3339506,74
131	353105,52	3339376,05
132	353103,60	3339354,12
133	353081,47	3339195,92
134	353045,08	3339022,25
135	353008,20	3338889,54
136	352966,36	3338766,26
137	352918,17	3338646,03
138	352863,92	3338529,26
139	352802,62	3338414,02
140	352718,84	3338278,01
141	352615,78	3338133,57
142	352528,73	3338026,83
143	352440,91	3337930,71
144	352348,51	3337839,94
145	352251,94	3337754,78
146	352149,53	3337673,85
147	352018,19	3337582,92
148	351865,82	3337492,00
149	351743,23	3337429,19
150	351624,21	3337376,42
151	351504,53	3337330,97
152	351393,25	3337295,16
153	351315,57	3337274,07
154	351467,31	3337024,38
155	350762,40	3337196,39
156	350671,44	3337196,75
157	350542,34	3337202,22
158	350520,80	3337204,17
159	350474,08	3337012,69
160	350437,16	3337021,70
161	350426,29	3336976,58
162	350434,92	3336940,21
163	350425,39	3336896,74
164	350397,94	3336861,71

Обозначение характерных точек границ	Координаты МСК-56	
	X	Y
165	350358,01	3336842,06
166	350313,50	3336841,68
167	350273,24	3336860,64
168	350245,20	3336895,20
169	350234,92	3336938,50
170	350244,45	3336981,97
171	350270,44	3337015,14
172	350274,58	3337031,76
173	350281,28	3337059,74
174	350240,92	3337069,59
175	350254,83	3337126,58
176	350064,54	3337173,02
177	350104,72	3337273,92
178	349934,00	3337324,95
179	349817,51	3337368,03
180	349783,80	3337381,41
181	349787,55	3337376,57
182	349882,21	3337255,63
183	350260,00	3336772,68
184	350364,34	3336643,85
185	350371,02	3336643,13
186	350524,18	3336629,58
187	350677,92	3336623,95
188	350831,35	3336626,25
189	350985,79	3336636,58
190	351138,52	3336654,77
191	351289,41	3336680,67
192	351483,09	3336725,81
193	351677,60	3336678,34
194	351623,52	3336767,33
195	351733,43	3336804,92
196	351880,83	3336863,24
197	352020,65	3336927,32
198	352156,97	3336998,54
199	352289,44	3337076,70
200	352417,70	3337161,60
201	352541,40	3337253,00
202	352660,22	3337350,66
203	352773,84	3337454,33
72	352881,96	3337563,73
Сектор 15		

Обозначение характерных точек границ	Координаты МСК-56	
	X	Y
Набс от 300,00 м до 305,00 м		
Контур 1		
1	347738,22	3339404,05
2	347731,13	3339574,88
3	347733,34	3339707,72
4	347740,60	3339836,20
5	347746,51	3339909,39
6	347771,31	3340089,80
7	347815,90	3340305,95
8	347855,88	3340453,72
9	347904,69	3340603,62
10	347957,48	3340740,82
11	348019,92	3340881,38
12	348089,54	3341018,53
13	348166,14	3341151,91
14	348249,52	3341281,16
15	348339,46	3341405,92
16	348435,73	3341525,88
17	348538,06	3341640,71
18	348646,18	3341750,11
19	348759,80	3341853,78
20	348878,62	3341951,44
21	349002,32	3342042,84
22	349130,58	3342127,74
23	349263,90	3342206,35
24	349401,56	3342277,92
25	349423,11	3342288,54
26	349463,58	3342548,04
27	349533,32	3342796,04
28	349632,51	3343035,38
29	349754,60	3343254,02
30	349894,78	3343449,99
31	350060,39	3343633,79
32	350245,81	3343797,09
33	350377,35	3343890,27
34	350323,87	3344031,62
35	350289,33	3344178,68
36	350063,49	3344018,18
37	349850,00	3343828,93
38	349663,27	3343619,55
39	349505,34	3343396,20

Обозначение характерных точек границ	Координаты МСК-56	
	X	Y
40	349366,98	3343144,99
41	349259,43	3342880,06
42	349243,39	3342836,91
43	349129,81	3342782,48
44	348965,75	3342695,83
45	348807,12	3342600,91
46	348654,87	3342498,69
47	348508,10	3342388,75
48	348367,20	3342271,37
49	348232,54	3342146,88
50	348104,49	3342015,61
51	347983,39	3341877,90
52	347869,56	3341734,12
53	347763,30	3341584,66
54	347664,90	3341429,91
55	347574,62	3341270,29
56	347492,69	3341106,22
57	347419,35	3340938,15
58	347357,46	3340773,90
59	347304,26	3340608,09
60	347253,77	3340417,93
61	347203,72	3340170,06
62	347176,61	3339968,46
63	347169,60	3339881,39
64	347159,29	3339664,42
65	347588,02	3339476,52
1	347738,22	3339404,05
Контур 2		
66	353187,48	3337057,56
67	353315,53	3337188,83
68	353436,63	3337326,54
69	353550,46	3337470,32
70	353656,72	3337619,78
71	353755,12	3337774,53
72	353845,40	3337934,15
73	353927,33	3338098,22
74	354000,67	3338266,29
75	354065,24	3338437,93
76	354120,87	3338612,68
77	354170,09	3338801,47
78	354215,94	3339031,81

Обозначение характерных точек границ	Координаты МСК-56	
	X	Y
79	354243,41	3339235,98
80	354250,40	3339321,50
81	354259,85	3339493,40
82	354261,48	3339654,74
83	354252,67	3339852,20
84	354235,01	3340035,29
85	354207,95	3340216,67
86	354171,57	3340396,40
87	354125,96	3340574,03
88	354071,25	3340749,06
89	354006,89	3340922,62
90	353938,16	3341082,09
91	353882,38	3341199,04
92	353921,17	3341297,83
93	353995,10	3341568,79
94	354024,11	3341745,70
95	354043,93	3341888,27
96	354050,19	3342165,12
97	354024,49	3342449,06
98	353967,94	3342720,17
99	353884,95	3342972,03
100	353765,03	3343234,95
101	353692,34	3343364,94
102	353625,43	3343283,12
103	353488,09	3343153,36
104	353618,56	3342867,49
105	353693,71	3342635,76
106	353742,28	3342397,53
107	353763,72	3342143,44
108	353758,43	3341911,04
109	353737,00	3341756,85
110	353713,65	3341622,36
111	353649,21	3341387,25
112	353555,71	3341156,39
113	353429,12	3340926,18
114	353399,22	3340883,10
115	353486,21	3340681,90
116	353538,48	3340536,51
117	353582,93	3340389,26
118	353619,73	3340239,92
119	353648,77	3340088,87

Обозначение характерных точек границ	Координаты МСК-56	
	X	Y
120	353669,97	3339936,53
121	353683,29	3339782,67
122	353689,09	3339624,90
123	353686,57	3339483,50
124	353677,89	3339347,62
125	353673,51	3339295,05
126	353649,13	3339116,16
127	353607,51	3338911,46
128	353565,26	3338753,47
129	353517,64	3338607,22
130	353462,54	3338463,62
131	353400,10	3338323,06
132	353330,48	3338185,91
133	353253,88	3338052,53
134	353170,50	3337923,28
135	353080,56	3337798,52
136	352984,29	3337678,56
137	352881,96	3337563,73
138	352773,84	3337454,33
139	352660,22	3337350,66
140	352541,40	3337253,00
141	352417,70	3337161,60
142	352289,44	3337076,70
143	352156,97	3336998,54
144	352020,65	3336927,32
145	351880,83	3336863,24
146	351733,43	3336804,92
147	351623,52	3336767,33
148	351677,60	3336678,34
149	351483,09	3336725,81
150	351289,41	3336680,67
151	351138,52	3336654,77
152	350985,79	3336636,58
153	350831,35	3336626,25
154	350677,92	3336623,95
155	350524,18	3336629,58
156	350371,02	3336643,13
157	350364,34	3336643,85
158	350657,18	3336282,27
159	350835,30	3336053,03
160	350873,31	3336054,83

Обозначение характерных точек границ	Координаты МСК-56	
	X	Y
161	351056,58	3336068,02
162	351240,32	3336090,89
163	351419,18	3336122,60
164	351598,75	3336164,08
165	351779,11	3336215,82
166	351953,16	3336275,53
167	352127,40	3336345,82
168	352293,60	3336423,32
169	352455,58	3336509,30
170	352612,90	3336603,53
171	352765,15	3336705,75
172	352911,92	3336815,69
173	353052,82	3336933,07
66	353187,48	3337057,56
Сектор 16		
Набс от 305,00 м до 310,00 м		
Контур 1		
1	347203,72	3340170,06
2	347253,77	3340417,93
3	347304,26	3340608,09
4	347357,46	3340773,90
5	347419,35	3340938,15
6	347492,69	3341106,22
7	347574,62	3341270,29
8	347664,90	3341429,91
9	347763,30	3341584,66
10	347869,56	3341734,12
11	347983,39	3341877,90
12	348104,49	3342015,61
13	348232,54	3342146,88
14	348367,20	3342271,37
15	348508,10	3342388,75
16	348654,87	3342498,69
17	348807,12	3342600,91
18	348965,75	3342695,83
19	349129,81	3342782,48
20	349243,39	3342836,91
21	349259,43	3342880,06
22	349366,98	3343144,99
23	349505,34	3343396,20
24	349663,27	3343619,55

Обозначение характерных точек границ	Координаты МСК-56	
	X	Y
25	349850,00	3343828,93
26	350063,49	3344018,18
27	350289,33	3344178,68
28	350265,66	3344279,44
29	350245,63	3344479,34
30	350163,69	3344434,34
31	349883,55	3344240,86
32	349647,67	3344031,49
33	349439,35	3343797,88
34	349261,84	3343546,55
35	349200,36	3343440,56
36	349074,48	3343387,94
37	348862,63	3343289,29
38	348672,56	3343188,09
39	348488,58	3343077,18
40	348312,17	3342957,88
41	348142,15	3342829,64
42	347978,98	3342692,79
43	347823,09	3342547,69
44	347674,90	3342394,75
45	347534,80	3342234,36
46	347403,17	3342066,95
47	347280,35	3341892,97
48	347166,68	3341712,89
49	347062,45	3341527,17
50	346967,95	3341336,33
51	346883,43	3341140,85
52	346812,20	3340949,78
53	346748,10	3340746,90
54	346690,79	3340526,35
55	346636,95	3340254,76
56	346606,71	3340027,53
57	346598,55	3339922,41
58	347041,56	3339724,96
59	347156,97	3339665,44
60	347159,29	3339664,42
61	347169,60	3339881,39
62	347176,61	3339968,46
1	347203,72	3340170,06
Контур 2		
63	353596,93	3336656,75

Обозначение характерных точек границ	Координаты МСК-56	
	X	Y
64	353745,12	3336809,69
65	353885,22	3336970,08
66	354016,85	3337137,49
67	354139,67	3337311,47
68	354253,34	3337491,55
69	354357,57	3337677,27
70	354452,07	3337868,11
71	354536,59	3338063,59
72	354610,91	3338263,16
73	354674,83	3338466,30
74	354734,21	3338698,10
75	354783,03	3338949,01
76	354813,31	3339176,91
77	354823,52	3339303,63
78	354833,09	3339503,30
79	354833,82	3339685,43
80	354823,08	3339906,37
81	354801,86	3340118,81
82	354769,74	3340329,33
83	354726,80	3340537,92
84	354673,14	3340744,01
85	354608,92	3340947,06
86	354538,43	3341136,00
87	354452,94	3341333,48
88	354358,40	3341524,73
89	354297,71	3341637,03
90	354308,29	3341713,40
91	354329,44	3341865,52
92	354336,43	3342177,60
93	354307,67	3342491,65
94	354244,49	3342794,31
95	354146,40	3343090,81
96	354012,89	3343379,45
97	353870,38	3343615,46
98	353786,52	3343480,10
99	353692,34	3343364,94
100	353765,03	3343234,95
101	353884,95	3342972,03
102	353967,94	3342720,17
103	354024,49	3342449,06
104	354050,19	3342165,12

Обозначение характерных точек границ	Координаты МСК-56	
	X	Y
105	354043,93	3341888,27
106	354024,11	3341745,70
107	353995,10	3341568,79
108	353921,17	3341297,83
109	353882,38	3341199,04
110	353938,16	3341082,09
111	354006,89	3340922,62
112	354071,25	3340749,06
113	354125,96	3340574,03
114	354171,57	3340396,40
115	354207,95	3340216,67
116	354235,01	3340035,29
117	354252,67	3339852,20
118	354261,48	3339654,74
119	354259,85	3339493,40
120	354250,40	3339321,50
121	354243,41	3339235,98
122	354215,94	3339031,81
123	354170,09	3338801,47
124	354120,87	3338612,68
125	354065,24	3338437,93
126	354000,67	3338266,29
127	353927,33	3338098,22
128	353845,40	3337934,15
129	353755,12	3337774,53
130	353656,72	3337619,78
131	353550,46	3337470,32
132	353436,63	3337326,54
133	353315,53	3337188,83
134	353187,48	3337057,56
135	353052,82	3336933,07
136	352911,92	3336815,69
137	352765,15	3336705,75
138	352612,90	3336603,53
139	352455,58	3336509,30
140	352293,60	3336423,32
141	352127,40	3336345,82
142	351953,16	3336275,53
143	351779,11	3336215,82
144	351598,75	3336164,08
145	351419,18	3336122,60

Обозначение характерных точек границ	Координаты МСК-56	
	X	Y
146	351240,32	3336090,89
147	351056,58	3336068,02
148	350873,31	3336054,83
149	350835,30	3336053,03
150	350836,03	3336052,09
151	351252,38	3335513,40
152	351342,09	3335527,01
153	351549,59	3335564,66
154	351756,68	3335613,33
155	351965,29	3335673,97
156	352167,28	3335744,06
157	352368,63	3335826,10
158	352561,34	3335916,75
159	352749,11	3336017,23
160	352931,44	3336127,26
161	353107,85	3336246,56
162	353277,87	3336374,80
163	353441,04	3336511,65
63	353596,93	3336656,75
Сектор 17		
Набс от 310,00 м до 315,00 м		
Контур 1		
1	347280,35	3341892,97
2	347403,17	3342066,95
3	347534,80	3342234,36
4	347674,90	3342394,75
5	347823,09	3342547,69
6	347978,98	3342692,79
7	348142,15	3342829,64
8	348312,17	3342957,88
9	348488,58	3343077,18
10	348672,56	3343188,09
11	348862,63	3343289,29
12	349074,48	3343387,94
13	349200,36	3343440,56
14	349261,84	3343546,55
15	349439,35	3343797,88
16	349647,67	3344031,49
17	349883,55	3344240,86
18	350163,69	3344434,34
19	350245,63	3344479,34

Обозначение характерных точек границ	Координаты МСК-56	
	X	Y
20	350240,30	3344532,61
21	350243,01	3344750,96
22	350245,13	3344764,18
23	349994,12	3344626,31
24	349709,92	3344424,01
25	349451,13	3344190,08
26	349378,31	3344106,95
27	349271,60	3344073,29
28	349043,96	3343993,54
29	348835,05	3343908,42
30	348590,63	3343793,72
31	348376,00	3343678,45
32	348166,95	3343551,49
33	347966,49	3343414,96
34	347773,34	3343268,26
35	347588,02	3343111,78
36	347411,03	3342945,95
37	347242,83	3342771,21
38	347083,87	3342588,01
39	346934,58	3342396,86
40	346795,36	3342198,25
41	346666,58	3341992,72
42	346548,57	3341780,82
43	346441,67	3341563,11
44	346346,14	3341340,17
45	346265,67	3341122,03
46	346193,88	3340892,34
47	346134,79	3340664,00
48	346084,76	3340419,18
49	346047,38	3340168,06
50	346598,55	3339922,41
51	346606,71	3340027,53
52	346636,95	3340254,76
53	346690,79	3340526,35
54	346748,10	3340746,90
55	346812,20	3340949,78
56	346883,43	3341140,85
57	346967,95	3341336,33
58	347062,45	3341527,17
59	347166,68	3341712,89
1	347280,35	3341892,97

Обозначение характерных точек границ	Координаты МСК-56	
	X	Y
Контур 2		
60	354008,99	3336258,49
61	354177,19	3336433,23
62	354336,15	3336616,43
63	354485,44	3336807,58
64	354624,66	3337006,19
65	354753,44	3337211,72
66	354871,45	3337423,62
67	354978,35	3337641,33
68	355073,88	3337864,27
69	355157,77	3338091,84
70	355229,81	3338323,44
71	355296,36	3338586,44
72	355350,23	3338866,88
73	355383,22	3339117,84
74	355396,00	3339277,63
75	355406,11	3339505,33
76	355406,26	3339710,04
77	355393,23	3339964,21
78	355368,27	3340205,95
79	355330,89	3340445,60
80	355281,20	3340682,99
81	355219,32	3340917,51
82	355145,41	3341148,52
83	355064,09	3341364,15
84	354967,38	3341585,72
85	354859,22	3341803,02
86	354740,79	3342013,07
87	354579,99	3342264,66
88	354553,44	3342543,20
89	354480,25	3342884,28
90	354367,95	3343214,57
91	354218,07	3343529,58
92	354032,63	3343825,06
93	353998,00	3343868,16
94	353920,52	3343696,39
95	353870,38	3343615,46
96	354012,89	3343379,45
97	354146,40	3343090,81
98	354244,49	3342794,31
99	354307,67	3342491,65

Обозначение характерных точек границ	Координаты МСК-56	
	X	Y
100	354336,43	3342177,60
101	354329,44	3341865,52
102	354308,29	3341713,40
103	354297,71	3341637,03
104	354358,40	3341524,73
105	354452,94	3341333,48
106	354538,43	3341136,00
107	354608,92	3340947,06
108	354673,14	3340744,01
109	354726,80	3340537,92
110	354769,74	3340329,33
111	354801,86	3340118,81
112	354823,08	3339906,37
113	354833,82	3339685,43
114	354833,09	3339503,30
115	354823,52	3339303,63
116	354813,31	3339176,91
117	354783,03	3338949,01
118	354734,21	3338698,10
119	354674,83	3338466,30
120	354610,91	3338263,16
121	354536,59	3338063,59
122	354452,07	3337868,11
123	354357,57	3337677,27
124	354253,34	3337491,55
125	354139,67	3337311,47
126	354016,85	3337137,49
127	353885,22	3336970,08
128	353745,12	3336809,69
129	353596,93	3336656,75
130	353441,04	3336511,65
131	353277,87	3336374,80
132	353107,85	3336246,56
133	352931,44	3336127,26
134	352749,11	3336017,23
135	352561,34	3335916,75
136	352368,63	3335826,10
137	352167,28	3335744,06
138	351965,29	3335673,97
139	351756,68	3335613,33
140	351549,59	3335564,66

Обозначение характерных точек границ	Координаты МСК-56	
	X	Y
141	351342,09	3335527,01
142	351252,38	3335513,40
143	351383,46	3335343,80
144	351625,75	3334995,59
145	351679,47	3335006,61
146	351913,79	3335062,36
147	352152,45	3335132,42
148	352385,03	3335213,96
149	352613,22	3335307,85
150	352832,35	3335411,81
151	353045,82	3335526,95
152	353253,07	3335652,95
153	353453,53	3335789,48
154	353646,68	3335936,18
155	353832,00	3336092,66
60	354008,99	3336258,49
Сектор 18		
Набс от 315,00 м до 320,00 м		
Контур 1		
1	354423,39	3335862,50
2	354611,48	3336059,16
3	354789,16	3336265,27
4	354955,97	3336480,28
5	355111,46	3336703,61
6	355255,21	3336934,67
7	355386,85	3337172,84
8	355506,01	3337417,49
9	355612,39	3337667,97
10	355705,70	3337923,60
11	355785,69	3338183,70
12	355862,00	3338489,75
13	355917,35	3338784,41
14	355953,12	3339058,77
15	355967,46	3339238,27
16	355979,21	3339510,96
17	355978,63	3339737,91
18	355963,14	3340025,31
19	355936,30	3340279,79
20	355894,36	3340548,66
21	355838,59	3340815,00
22	355769,15	3341078,12

Обозначение характерных точек границ	Координаты МСК-56	
	X	Y
23	355686,22	3341337,29
24	355594,89	3341579,39
25	355481,30	3341839,20
26	355360,47	3342080,50
27	355225,74	3342318,26
28	355078,77	3342548,87
29	354921,78	3342769,18
30	354746,90	3342989,41
31	354570,08	3343189,54
32	354377,39	3343386,35
33	354211,48	3343540,08
34	354218,07	3343529,58
35	354367,95	3343214,57
36	354480,25	3342884,28
37	354553,44	3342543,20
38	354579,99	3342264,66
39	354740,79	3342013,07
40	354859,22	3341803,02
41	354967,38	3341585,72
42	355064,09	3341364,15
43	355145,41	3341148,52
44	355219,32	3340917,51
45	355281,20	3340682,99
46	355330,89	3340445,60
47	355368,27	3340205,95
48	355393,23	3339964,21
49	355406,26	3339710,04
50	355406,11	3339505,33
51	355396,00	3339277,63
52	355383,22	3339117,84
53	355350,23	3338866,88
54	355296,36	3338586,44
55	355229,81	3338323,44
56	355157,77	3338091,84
57	355073,88	3337864,27
58	354978,35	3337641,33
59	354871,45	3337423,62
60	354753,44	3337211,72
61	354624,66	3337006,19
62	354485,44	3336807,58
63	354336,15	3336616,43

Обозначение характерных точек границ	Координаты МСК-56	
	X	Y
64	354177,19	3336433,23
65	354008,99	3336258,49
66	353832,00	3336092,66
67	353646,68	3335936,18
68	353453,53	3335789,48
69	353253,07	3335652,95
70	353045,82	3335526,95
71	352832,35	3335411,81
72	352613,22	3335307,85
73	352385,03	3335213,96
74	352152,45	3335132,42
75	351913,79	3335062,36
76	351679,47	3335006,61
77	351625,75	3334995,59
78	351714,11	3334868,61
79	352033,08	3334501,58
80	352073,62	3334512,10
81	352340,57	3334591,18
82	352605,99	3334685,06
83	352860,78	3334790,89
84	353106,27	3334908,33
85	353345,37	3335038,28
86	353577,43	3335180,39
87	353801,86	3335334,30
88	354018,04	3335499,58
89	354225,40	3335675,81
1	354423,39	3335862,50
Контур 2		
90	347773,34	3343268,26
91	347966,49	3343414,96
92	348166,95	3343551,49
93	348376,00	3343678,45
94	348590,63	3343793,72
95	348835,05	3343908,42
96	349043,96	3343993,54
97	349271,60	3344073,29
98	349378,31	3344106,95
99	349451,13	3344190,08
100	349709,92	3344424,01
101	349994,12	3344626,31
102	350245,13	3344764,18

Обозначение характерных точек границ	Координаты МСК-56	
	X	Y
103	350259,40	3344852,84
104	350149,30	3344841,90
105	349878,79	3344805,85
106	349611,68	3344756,08
107	349348,07	3344692,77
108	349085,96	3344615,32
109	348829,34	3344524,80
110	348597,30	3344429,63
111	348322,13	3344299,88
112	348076,46	3344167,12
113	347856,65	3344032,97
114	347631,75	3343879,78
115	347415,05	3343715,18
116	347207,14	3343539,62
117	347008,57	3343353,56
118	346819,87	3343157,49
119	346641,53	3342951,95
120	346474,05	3342737,48
121	346317,86	3342514,65
122	346173,38	3342284,05
123	346041,00	3342046,30
124	345921,06	3341802,04
125	345813,90	3341551,91
126	345717,99	3341290,96
127	345638,72	3341034,58
128	345571,78	3340772,24
129	345518,09	3340504,03
130	345501,40	3340411,40
131	346047,38	3340168,06
132	346084,76	3340419,18
133	346134,79	3340664,00
134	346193,88	3340892,34
135	346265,67	3341122,03
136	346346,14	3341340,17
137	346441,67	3341563,11
138	346548,57	3341780,82
139	346666,58	3341992,72
140	346795,36	3342198,25
141	346934,58	3342396,86
142	347083,87	3342588,01
143	347242,83	3342771,21

Обозначение характерных точек границ	Координаты МСК-56	
	X	Y
144	347411,03	3342945,95
145	347588,02	3343111,78
90	347773,34	3343268,26
Сектор 19		
Набс от 320,00 м до 325,00 м		
Контур 1		
1	349085,96	3344615,32
2	349348,07	3344692,77
3	349611,68	3344756,08
4	349878,79	3344805,85
5	350149,30	3344841,90
6	350259,40	3344852,84
7	350289,24	3345038,18
8	350362,72	3345281,89
9	350434,11	3345440,17
10	350078,48	3345410,45
11	349778,99	3345370,03
12	349480,19	3345313,81
13	349187,67	3345242,88
14	348895,44	3345155,80
15	348616,47	3345056,71
16	348354,93	3344948,83
17	348055,91	3344807,16
18	347790,08	3344663,21
19	347530,69	3344504,52
20	347281,88	3344333,87
21	347042,21	3344150,61
22	346812,32	3343955,22
23	346592,82	3343748,23
24	346384,30	3343530,18
25	346187,31	3343301,65
26	346002,38	3343063,27
27	345830,01	3342815,66
28	345670,64	3342559,47
29	345524,71	3342295,41
30	345392,60	3342024,16
31	345274,68	3341746,46
32	345175,43	3341474,62
33	345087,53	3341190,38
34	345010,39	3340887,23
35	344962,79	3340651,46

Обозначение характерных точек границ	Координаты МСК-56	
	X	Y
36	345501,40	3340411,40
37	345518,09	3340504,03
38	345571,78	3340772,24
39	345638,72	3341034,58
40	345717,99	3341290,96
41	345813,90	3341551,91
42	345921,06	3341802,04
43	346041,00	3342046,30
44	346173,38	3342284,05
45	346317,86	3342514,65
46	346474,05	3342737,48
47	346641,53	3342951,95
48	346819,87	3343157,49
49	347008,57	3343353,56
50	347207,14	3343539,62
51	347415,05	3343715,18
52	347631,75	3343879,78
53	347856,65	3344032,97
54	348076,46	3344167,12
55	348322,13	3344299,88
56	348597,30	3344429,63
57	348829,34	3344524,80
1	349085,96	3344615,32
Контур 2		
58	354827,20	3335456,21
59	355035,72	3335674,26
60	355232,71	3335902,79
61	355417,64	3336141,17
62	355590,01	3336388,78
63	355749,38	3336644,97
64	355895,31	3336909,03
65	356027,42	3337180,28
66	356145,34	3337457,98
67	356248,78	3337741,40
68	356337,45	3338029,78
69	356411,11	3338322,36
70	356459,28	3338561,72
71	356484,88	3338705,23
72	356523,02	3338999,69
73	356540,32	3339217,39
74	356551,94	3339501,20

Обозначение характерных точек границ	Координаты МСК-56	
	X	Y
75	356550,93	3339768,76
76	356534,10	3340071,59
77	356502,07	3340372,04
78	356454,61	3340669,99
79	356391,84	3340965,09
80	356313,92	3341256,56
81	356221,05	3341543,62
82	356118,48	3341812,70
83	355998,68	3342085,08
84	355863,77	3342354,17
85	355711,30	3342622,43
86	355547,74	3342878,06
87	355373,53	3343121,60
88	355183,06	3343360,78
89	354983,82	3343585,86
90	354768,58	3343805,02
91	354548,32	3344007,05
92	354321,01	3344195,15
93	354126,26	3344343,56
94	354098,69	3344172,22
95	354025,17	3343928,39
96	353998,00	3343868,16
97	354032,63	3343825,06
98	354211,48	3343540,08
99	354377,39	3343386,35
100	354570,08	3343189,54
101	354746,90	3342989,41
102	354921,78	3342769,18
103	355078,77	3342548,87
104	355225,74	3342318,26
105	355360,47	3342080,50
106	355481,30	3341839,20
107	355594,89	3341579,39
108	355686,22	3341337,29
109	355769,15	3341078,12
110	355838,59	3340815,00
111	355894,36	3340548,66
112	355936,30	3340279,79
113	355963,14	3340025,31
114	355978,63	3339737,91
115	355979,21	3339510,96

Обозначение характерных точек границ	Координаты МСК-56	
	X	Y
116	355967,46	3339238,27
117	355953,12	3339058,77
118	355917,35	3338784,41
119	355862,00	3338489,75
120	355785,69	3338183,70
121	355705,70	3337923,60
122	355612,39	3337667,97
123	355506,01	3337417,49
124	355386,85	3337172,84
125	355255,21	3336934,67
126	355111,46	3336703,61
127	354955,97	3336480,28
128	354789,16	3336265,27
129	354611,48	3336059,16
130	354423,39	3335862,50
131	354225,40	3335675,81
132	354018,04	3335499,58
133	353801,86	3335334,30
134	353577,43	3335180,39
135	353345,37	3335038,28
136	353106,27	3334908,33
137	352860,78	3334790,89
138	352605,99	3334685,06
139	352340,57	3334591,18
140	352073,62	3334512,10
141	352033,08	3334501,58
142	352234,60	3334269,71
143	352187,40	3333949,89
144	352232,94	3333961,71
145	352527,89	3334049,68
146	352829,62	3334157,16
147	353094,81	3334268,05
148	353366,97	3334398,26
149	353632,04	3334542,35
150	353889,33	3334699,92
151	354138,14	3334870,57
152	354377,81	3335053,83
153	354607,70	3335249,22
58	354827,20	3335456,21
Сектор 20		
Набс от 325,00 м до 330,00 м		

Обозначение характерных точек границ	Координаты МСК-56	
	X	Y
Сектор 20		
1	350434,11	3345440,17
2	350467,33	3345513,82
3	350601,34	3345730,15
4	350762,56	3345927,27
5	350857,64	3346016,62
6	350662,81	3346017,45
7	350336,34	3346006,68
8	350006,10	3345978,84
9	349675,38	3345933,63
10	349351,01	3345872,00
11	349031,48	3345794,08
12	348710,42	3345698,03
13	348399,94	3345587,25
14	348091,48	3345458,90
15	347785,68	3345312,46
16	347486,42	3345149,56
17	347202,54	3344974,67
18	346929,90	3344786,46
19	346667,34	3344584,42
20	346415,55	3344369,11
21	346175,22	3344141,08
22	345946,98	3343900,95
23	345731,43	3343649,36
24	345529,16	3343386,98
25	345340,71	3343114,51
26	345166,57	3342832,67
27	345007,21	3342542,22
28	344863,05	3342243,93
29	344734,49	3341938,60
30	344626,14	3341638,92
31	344531,04	3341328,02
32	344450,94	3341010,03
33	344424,39	3340891,42
34	344962,79	3340651,46
35	345010,39	3340887,23
36	345087,53	3341190,38
37	345175,43	3341474,62
38	345274,68	3341746,46
39	345392,60	3342024,16
40	345524,71	3342295,41

Обозначение характерных точек границ	Координаты МСК-56	
	X	Y
41	345670,64	3342559,47
42	345830,01	3342815,66
43	346002,38	3343063,27
44	346187,31	3343301,65
45	346384,30	3343530,18
46	346592,82	3343748,23
47	346812,32	3343955,22
48	347042,21	3344150,61
49	347281,88	3344333,87
50	347530,69	3344504,52
51	347790,08	3344663,21
52	348055,91	3344807,16
53	348354,93	3344948,83
54	348616,47	3345056,71
55	348895,44	3345155,80
56	349187,67	3345242,88
57	349480,19	3345313,81
58	349778,99	3345370,03
59	350078,48	3345410,45
1	350434,11	3345440,17
Контур 2		
60	355244,80	3335063,36
61	355473,04	3335303,49
62	355688,59	3335555,08
63	355890,86	3335817,46
64	356079,31	3336089,93
65	356253,45	3336371,77
66	356412,81	3336662,22
67	356556,97	3336960,51
68	356685,53	3337265,84
69	356798,17	3337577,40
70	356894,57	3337894,36
71	356970,08	3338197,14
72	357030,62	3338502,06
73	357053,68	3338636,51
74	357092,93	3338940,62
75	357113,37	3339199,11
76	357125,16	3339511,87
77	357123,55	3339785,27
78	357103,69	3340137,18
79	357067,52	3340466,86

Обозначение характерных точек границ	Координаты МСК-56	
	X	Y
80	357014,42	3340793,87
81	356944,50	3341117,71
82	356857,96	3341437,50
83	356755,03	3341752,40
84	356640,95	3342048,79
85	356511,06	3342341,86
86	356365,19	3342631,40
87	356200,59	3342920,36
88	356024,02	3343196,27
89	355827,46	3343471,12
90	355621,28	3343729,65
91	355399,60	3343979,94
92	355166,22	3344217,30
93	354921,61	3344441,58
94	354667,71	3344651,30
95	354401,15	3344849,34
96	354092,98	3345055,41
97	354122,23	3344930,94
98	354147,60	3344677,71
99	354144,89	3344459,34
100	354126,26	3344343,56
101	354321,01	3344195,15
102	354548,32	3344007,05
103	354768,58	3343805,02
104	354983,82	3343585,86
105	355183,06	3343360,78
106	355373,53	3343121,60
107	355547,74	3342878,06
108	355711,30	3342622,43
109	355863,77	3342354,17
110	355998,68	3342085,08
111	356118,48	3341812,70
112	356221,05	3341543,62
113	356313,92	3341256,56
114	356391,84	3340965,09
115	356454,61	3340669,99
116	356502,07	3340372,04
117	356534,10	3340071,59
118	356550,93	3339768,76
119	356551,94	3339501,20
120	356540,32	3339217,39

Обозначение характерных точек границ	Координаты МСК-56	
	X	Y
121	356523,02	3338999,69
122	356484,88	3338705,23
123	356459,28	3338561,72
124	356411,11	3338322,36
125	356337,45	3338029,78
126	356248,78	3337741,40
127	356145,34	3337457,98
128	356027,42	3337180,28
129	355895,31	3336909,03
130	355749,38	3336644,97
131	355590,01	3336388,78
132	355417,64	3336141,17
133	355232,71	3335902,79
134	355035,72	3335674,26
135	354827,20	3335456,21
136	354607,70	3335249,22
137	354377,81	3335053,83
138	354138,14	3334870,57
139	353889,33	3334699,92
140	353632,04	3334542,35
141	353366,97	3334398,26
142	353094,81	3334268,05
143	352829,62	3334157,16
144	352527,89	3334049,68
145	352232,94	3333961,71
146	352187,40	3333949,89
147	352139,63	3333626,18
148	352096,86	3333338,15
149	352393,33	3333411,60
150	352714,34	3333507,91
151	353037,79	3333623,49
152	353346,48	3333752,90
153	353644,90	3333896,78
154	353935,49	3334055,88
155	354217,48	3334229,77
156	354490,12	3334417,98
157	354752,68	3334620,02
158	355004,47	3334835,33
60	355244,80	3335063,36
Сектор 21		
Набс от 330,00 м до 335,00 м		

Обозначение характерных точек границ	Координаты МСК-56	
	X	Y
	Контур 1	
1	350857,64	3346016,62
2	350948,00	3346101,54
3	351154,08	3346250,92
4	351385,71	3346377,17
5	351635,14	3346471,77
6	351804,88	3346511,64
7	351376,90	3346558,57
8	351014,04	3346583,88
9	350655,16	3346590,26
10	350293,94	3346578,08
11	349935,61	3346547,42
12	349572,54	3346497,34
13	349215,07	3346428,80
14	348865,81	3346342,83
15	348520,75	3346238,78
16	348179,68	3346116,40
17	347849,08	3345978,09
18	347518,14	3345819,11
19	347198,42	3345644,73
20	346889,14	3345454,18
21	346592,16	3345249,15
22	346306,17	3345029,07
23	346031,91	3344794,52
24	345770,13	3344546,12
25	345521,52	3344284,54
26	345286,75	3344010,48
27	345066,43	3343724,66
28	344861,16	3343427,85
29	344671,48	3343120,85
30	344497,91	3342804,46
31	344340,90	3342479,53
32	344200,86	3342146,93
33	344082,97	3341820,82
34	343973,85	3341463,30
35	343890,65	3341129,30
36	344424,39	3340891,42
37	344450,94	3341010,03
38	344531,04	3341328,02
39	344626,14	3341638,92
40	344734,49	3341938,60

Обозначение характерных точек границ	Координаты МСК-56	
	X	Y
41	344863,05	3342243,93
42	345007,21	3342542,22
43	345166,57	3342832,67
44	345340,71	3343114,51
45	345529,16	3343386,98
46	345731,43	3343649,36
47	345946,98	3343900,95
48	346175,22	3344141,08
49	346415,55	3344369,11
50	346667,34	3344584,42
51	346929,90	3344786,46
52	347202,54	3344974,67
53	347486,42	3345149,56
54	347785,68	3345312,46
55	348091,48	3345458,90
56	348399,94	3345587,25
57	348710,42	3345698,03
58	349031,48	3345794,08
59	349351,01	3345872,00
60	349675,38	3345933,63
61	350006,10	3345978,84
62	350336,34	3346006,68
63	350662,81	3346017,45
1	350857,64	3346016,62
Контур 2		
64	355649,89	3334658,32
65	355898,50	3334919,90
66	356133,27	3335193,96
67	356353,59	3335479,78
68	356558,86	3335776,59
69	356748,54	3336083,59
70	356922,11	3336399,98
71	357079,12	3336724,91
72	357219,16	3337057,51
73	357341,83	3337396,89
74	357446,83	3337742,15
75	357533,86	3338092,38
76	357598,96	3338425,96
77	357622,01	3338564,78
78	357662,83	3338881,55
79	357685,11	3339163,41

Обозначение характерных точек границ	Координаты МСК-56	
	X	Y
80	357698,44	3339524,99
81	357695,74	3339820,29
82	357674,51	3340185,25
83	357635,10	3340544,35
84	357577,24	3340900,55
85	357501,07	3341253,30
86	357406,79	3341601,64
87	357294,66	3341944,65
88	357170,33	3342267,60
89	357025,82	3342593,40
90	356864,05	3342913,48
91	356683,71	3343228,68
92	356491,25	3343528,18
93	356278,06	3343825,14
94	356053,21	3344106,19
95	355816,72	3344372,58
96	355560,58	3344632,89
97	355291,16	3344879,48
98	355011,83	3345109,53
99	354730,67	3345317,87
100	354439,42	3345511,91
101	354111,43	3345706,88
102	353574,58	3345986,44
103	353705,06	3345847,58
104	353853,62	3345641,00
105	353973,94	3345416,80
106	354063,99	3345178,80
107	354092,98	3345055,41
108	354401,15	3344849,34
109	354667,71	3344651,30
110	354921,61	3344441,58
111	355166,22	3344217,30
112	355399,60	3343979,94
113	355621,28	3343729,65
114	355827,46	3343471,12
115	356024,02	3343196,27
116	356200,59	3342920,36
117	356365,19	3342631,40
118	356511,06	3342341,86
119	356640,95	3342048,79
120	356755,03	3341752,40

Обозначение характерных точек границ	Координаты МСК-56	
	X	Y
121	356857,96	3341437,50
122	356944,50	3341117,71
123	357014,42	3340793,87
124	357067,52	3340466,86
125	357103,69	3340137,18
126	357123,55	3339785,27
127	357125,16	3339511,87
128	357113,37	3339199,11
129	357092,93	3338940,62
130	357053,68	3338636,51
131	357030,62	3338502,06
132	356970,08	3338197,14
133	356894,57	3337894,36
134	356798,17	3337577,40
135	356685,53	3337265,84
136	356556,97	3336960,51
137	356412,81	3336662,22
138	356253,45	3336371,77
139	356079,31	3336089,93
140	355890,86	3335817,46
141	355688,59	3335555,08
142	355473,04	3335303,49
143	355244,80	3335063,36
144	355004,47	3334835,33
145	354752,68	3334620,02
146	354490,12	3334417,98
147	354217,48	3334229,77
148	353935,49	3334055,88
149	353644,90	3333896,78
150	353346,48	3333752,90
151	353037,79	3333623,49
152	352714,34	3333507,91
153	352393,33	3333411,60
154	352096,86	3333338,15
155	352064,80	3333122,26
156	352007,23	3332735,08
157	352197,37	3332774,08
158	352546,90	3332859,71
159	352901,76	3332966,45
160	353245,98	3333089,82
161	353582,14	3333230,77

Обозначение характерных точек границ	Координаты МСК-56	
	X	Y
162	353907,19	3333387,51
163	354223,72	3333560,83
164	354530,88	3333750,26
165	354827,86	3333955,29
166	355113,85	3334175,37
167	355388,11	3334409,92
64	355649,89	3334658,32
Сектор 22		
Набс от 335,00 м до 340,00 м		
1	356054,98	3334253,29
2	356323,96	3334536,32
3	356577,97	3334832,85
4	356816,33	3335142,10
5	357038,42	3335463,25
6	357243,63	3335795,43
7	357431,42	3336137,76
8	357601,29	3336489,32
9	357752,78	3336849,19
10	357885,50	3337216,39
11	357999,09	3337589,96
12	358093,24	3337968,89
13	358163,65	3338329,78
14	358190,98	3338498,01
15	358232,73	3338822,48
16	358256,84	3339127,72
17	358271,25	3339518,90
18	358267,88	3339857,30
19	358243,85	3340254,33
20	358202,69	3340621,85
21	358140,07	3341007,25
22	358057,64	3341388,90
23	357955,62	3341765,79
24	357834,28	3342136,91
25	357699,71	3342486,41
26	357538,51	3342849,45
27	357357,69	3343205,52
28	357165,09	3343539,95
29	356959,05	3343859,16
30	356728,71	3344179,06
31	356479,56	3344489,49
32	356226,55	3344773,20

Обозначение характерных точек границ	Координаты МСК-56	
	X	Y
33	355950,45	3345052,90
34	355659,96	3345318,03
35	355353,02	3345570,09
36	355046,01	3345796,60
37	354741,61	3345998,55
38	354385,01	3346210,22
39	354039,67	3346390,76
40	353685,69	3346553,20
41	353319,02	3346699,03
42	352951,54	3346823,48
43	352575,74	3346929,58
44	352195,08	3347016,10
45	351809,81	3347082,97
46	351423,27	3347129,65
47	351032,79	3347156,49
48	350640,35	3347163,09
49	350251,93	3347149,50
50	349864,60	3347115,95
51	349471,09	3347061,27
52	349093,47	3346988,55
53	348715,23	3346895,49
54	348338,76	3346781,96
55	347967,02	3346648,39
56	347606,69	3346497,28
57	347245,87	3346323,42
58	346891,55	3346129,26
59	346575,72	3345933,69
60	346254,42	3345711,84
61	345944,99	3345473,71
62	345648,26	3345219,92
63	345365,04	3344951,15
64	345096,06	3344668,12
65	344842,05	3344371,59
66	344603,69	3344062,34
67	344381,60	3343741,19
68	344176,39	3343409,01
69	343988,60	3343066,68
70	343818,73	3342715,12
71	343667,24	3342355,25
72	343539,80	3342002,72
73	343421,71	3341615,86

Обозначение характерных точек границ	Координаты МСК-56	
	X	Y
74	343358,23	3341366,60
75	343890,65	3341129,30
76	343973,85	3341463,30
77	344082,97	3341820,82
78	344200,86	3342146,93
79	344340,90	3342479,53
80	344497,91	3342804,46
81	344671,48	3343120,85
82	344861,16	3343427,85
83	345066,43	3343724,66
84	345286,75	3344010,48
85	345521,52	3344284,54
86	345770,13	3344546,12
87	346031,91	3344794,52
88	346306,17	3345029,07
89	346592,16	3345249,15
90	346889,14	3345454,18
91	347198,42	3345644,73
92	347518,14	3345819,11
93	347849,08	3345978,09
94	348179,68	3346116,40
95	348520,75	3346238,78
96	348865,81	3346342,83
97	349215,07	3346428,80
98	349572,54	3346497,34
99	349935,61	3346547,42
100	350293,94	3346578,08
101	350655,16	3346590,26
102	351014,04	3346583,88
103	351376,90	3346558,57
104	351804,88	3346511,64
105	351882,88	3346529,97
106	352136,06	3346555,33
107	352390,40	3346547,44
108	352641,67	3346506,40
109	352885,48	3346432,86
110	353117,35	3346328,28
111	353333,63	3346194,29
112	353530,74	3346033,10
113	353574,58	3345986,44
114	354111,43	3345706,88

Обозначение характерных точек границ	Координаты МСК-56	
	X	Y
115	354439,42	3345511,91
116	354730,67	3345317,87
117	355011,83	3345109,53
118	355291,16	3344879,48
119	355560,58	3344632,89
120	355816,72	3344372,58
121	356053,21	3344106,19
122	356278,06	3343825,14
123	356491,25	3343528,18
124	356683,71	3343228,68
125	356864,05	3342913,48
126	357025,82	3342593,40
127	357170,33	3342267,60
128	357294,66	3341944,65
129	357406,79	3341601,64
130	357501,07	3341253,30
131	357577,24	3340900,55
132	357635,10	3340544,35
133	357674,51	3340185,25
134	357695,74	3339820,29
135	357698,44	3339524,99
136	357685,11	3339163,41
137	357662,83	3338881,55
138	357622,01	3338564,78
139	357598,96	3338425,96
140	357533,86	3338092,38
141	357446,83	3337742,15
142	357341,83	3337396,89
143	357219,16	3337057,51
144	357079,12	3336724,91
145	356922,11	3336399,98
146	356748,54	3336083,59
147	356558,86	3335776,59
148	356353,59	3335479,78
149	356133,27	3335193,96
150	355898,50	3334919,90
151	355649,89	3334658,32
152	355388,11	3334409,92
153	355113,85	3334175,37
154	354827,86	3333955,29
155	354530,88	3333750,26

Обозначение характерных точек границ	Координаты МСК-56	
	X	Y
156	354223,72	3333560,83
157	353907,19	3333387,51
158	353582,14	3333230,77
159	353245,98	3333089,82
160	352901,76	3332966,45
161	352546,90	3332859,71
162	352197,37	3332774,08
163	352007,23	3332735,08
164	351977,28	3332533,68
165	351918,77	3332138,59
166	351945,31	3332142,62
167	352325,71	3332215,71
168	352706,38	3332309,36
169	353093,03	3332426,19
170	353474,75	3332563,85
171	353817,81	3332708,64
172	354169,50	3332878,25
173	354511,96	3333065,79
174	354844,30	3333270,75
175	355165,60	3333492,60
176	355475,03	3333730,73
177	355771,76	3333984,52
1	356054,98	3334253,29
Сектор 23		
Набс от 340,00 м до 345,00 м		
1	356476,24	3333864,01
2	356764,75	3334169,30
3	357037,12	3334489,08
4	357292,62	3334822,49
5	357530,56	3335168,64
6	357750,32	3335526,62
7	357951,31	3335895,46
8	358133,00	3336274,19
9	358294,89	3336661,79
10	358436,56	3337057,22
11	358557,62	3337459,45
12	358657,77	3337867,38
13	358732,71	3338257,74
14	358760,62	3338436,44
15	358802,64	3338763,41
16	358830,27	3339114,54

Обозначение характерных точек границ	Координаты МСК-56	
	X	Y
17	358844,06	3339512,82
18	358840,43	3339876,87
19	358814,56	3340304,03
20	358767,50	3340721,74
21	358698,97	3341136,17
22	358609,14	3341546,50
23	358498,25	3341951,64
24	358366,60	3342350,53
25	358220,03	3342727,88
26	358049,38	3343109,46
27	357864,36	3343472,60
28	357650,01	3343845,19
29	357420,32	3344199,97
30	357172,28	3344542,55
31	356915,06	3344861,66
32	356634,00	3345176,40
33	356337,43	3345475,73
34	356025,21	3345759,72
35	355701,73	3346024,64
36	355376,63	3346264,34
37	355016,73	3346502,67
38	354657,16	3346714,40
39	354285,23	3346908,43
40	353903,90	3347082,99
41	353512,48	3347238,27
42	353114,31	3347372,83
43	352710,80	3347486,37
44	352300,04	3347579,37
45	351886,14	3347650,82
46	351468,91	3347700,82
47	351050,57	3347729,16
48	350630,02	3347735,90
49	350210,53	3347720,94
50	349792,72	3347684,40
51	349364,86	3347624,47
52	348957,35	3347545,32
53	348550,23	3347444,41
54	348143,00	3347320,79
55	347754,37	3347180,38
56	347364,29	3347016,47
57	346974,82	3346828,32

Обозначение характерных точек границ	Координаты МСК-56	
	X	Y
58	346602,06	3346623,60
59	346243,26	3346401,09
60	345898,27	3346161,46
61	345566,11	3345904,35
62	345247,66	3345630,43
63	344943,78	3345340,43
64	344655,27	3345035,14
65	344382,90	3344715,36
66	344127,40	3344381,95
67	343889,46	3344035,80
68	343669,70	3343677,82
69	343468,71	3343308,98
70	343287,02	3342930,25
71	343125,13	3342542,65
72	342988,62	3342161,56
73	342869,58	3341768,41
74	342825,80	3341603,90
75	343358,23	3341366,60
76	343421,71	3341615,86
77	343539,80	3342002,72
78	343667,24	3342355,25
79	343818,73	3342715,12
80	343988,60	3343066,68
81	344176,39	3343409,01
82	344381,60	3343741,19
83	344603,69	3344062,34
84	344842,05	3344371,59
85	345096,06	3344668,12
86	345365,04	3344951,15
87	345648,26	3345219,92
88	345944,99	3345473,71
89	346254,42	3345711,84
90	346575,72	3345933,69
91	346891,55	3346129,26
92	347245,87	3346323,42
93	347606,69	3346497,28
94	347967,02	3346648,39
95	348338,76	3346781,96
96	348715,23	3346895,49
97	349093,47	3346988,55
98	349471,09	3347061,27

Обозначение характерных точек границ	Координаты МСК-56	
	X	Y
99	349864,60	3347115,95
100	350251,93	3347149,50
101	350640,35	3347163,09
102	351032,79	3347156,49
103	351423,27	3347129,65
104	351809,81	3347082,97
105	352195,08	3347016,10
106	352575,74	3346929,58
107	352951,54	3346823,48
108	353319,02	3346699,03
109	353685,69	3346553,20
110	354039,67	3346390,76
111	354385,01	3346210,22
112	354741,61	3345998,55
113	355046,01	3345796,60
114	355353,02	3345570,09
115	355659,96	3345318,03
116	355950,45	3345052,90
117	356226,55	3344773,20
118	356479,56	3344489,49
119	356728,71	3344179,06
120	356959,05	3343859,16
121	357165,09	3343539,95
122	357357,69	3343205,52
123	357538,51	3342849,45
124	357699,71	3342486,41
125	357834,28	3342136,91
126	357955,62	3341765,79
127	358057,64	3341388,90
128	358140,07	3341007,25
129	358202,69	3340621,85
130	358243,85	3340254,33
131	358267,88	3339857,30
132	358271,25	3339518,90
133	358256,84	3339127,72
134	358232,73	3338822,48
135	358190,98	3338498,01
136	358163,65	3338329,78
137	358093,24	3337968,89
138	357999,09	3337589,96
139	357885,50	3337216,39

Обозначение характерных точек границ	Координаты МСК-56	
	X	Y
140	357752,78	3336849,19
141	357601,29	3336489,32
142	357431,42	3336137,76
143	357243,63	3335795,43
144	357038,42	3335463,25
145	356816,33	3335142,10
146	356577,97	3334832,85
147	356323,96	3334536,32
148	356054,98	3334253,29
149	355771,76	3333984,52
150	355475,03	3333730,73
151	355165,60	3333492,60
152	354844,30	3333270,75
153	354511,96	3333065,79
154	354169,50	3332878,25
155	353817,81	3332708,64
156	353474,75	3332563,85
157	353093,03	3332426,19
158	352706,38	3332309,36
159	352325,71	3332215,71
160	351945,31	3332142,62
161	351918,77	3332138,59
162	351914,85	3332112,09
163	351847,17	3331651,60
164	351831,55	3331546,02
165	352045,34	3331578,48
166	352455,19	3331657,58
167	352866,18	3331759,09
168	353282,94	3331885,51
169	353684,52	3332030,78
170	354074,17	3332195,53
171	354452,00	3332379,06
172	354819,86	3332581,84
173	355176,76	3332803,35
174	355521,75	3333042,98
175	355853,91	3333300,09
176	356172,36	3333574,01
1	356476,24	3333864,01
Сектор 24		
Набс от 345,00 м до 350,00 м		
1	356882,51	3333460,11

Обозначение характерных точек границ	Координаты МСК-56	
	X	Y
2	357191,32	3333786,91
3	357482,86	3334129,22
4	357756,34	3334486,12
5	358011,03	3334856,66
6	358246,25	3335239,85
7	358461,38	3335634,68
8	358655,85	3336040,08
9	358829,13	3336454,98
10	358980,76	3336878,27
11	359110,34	3337308,82
12	359217,52	3337745,49
13	359297,72	3338163,32
14	359327,52	3338354,09
15	359372,54	3338704,34
16	359402,13	3339080,47
17	359417,45	3339530,85
18	359412,98	3339896,44
19	359385,27	3340353,74
20	359334,88	3340800,86
21	359261,52	3341244,46
22	359165,35	3341683,69
23	359046,63	3342117,36
24	358905,69	3342544,33
25	358748,76	3342948,32
26	358567,81	3343353,00
27	358361,12	3343758,65
28	358132,43	3344154,65
29	357886,70	3344533,06
30	357632,34	3344883,71
31	357346,91	3345238,27
32	357046,28	3345574,31
33	356729,03	3345893,98
34	356395,03	3346197,35
35	356046,02	3346482,73
36	355701,75	3346736,03
37	355315,31	3346991,63
38	354928,97	3347218,79
39	354530,17	3347426,42
40	354120,27	3347613,59
41	353704,04	3347778,24
42	353274,94	3347922,88

Обозначение характерных точек границ	Координаты МСК-56	
	X	Y
43	352843,00	3348043,93
44	352404,07	3348142,85
45	351962,11	3348218,72
46	351514,79	3348271,96
47	351067,39	3348301,88
48	350618,45	3348308,72
49	350168,53	3348292,36
50	349720,87	3348252,85
51	349269,99	3348189,39
52	348833,10	3348104,53
53	348397,08	3347996,40
54	347958,76	3347863,26
55	347541,72	3347712,37
56	347121,89	3347535,67
57	346708,14	3347335,40
58	346312,56	3347117,93
59	345928,47	3346879,73
60	345559,19	3346623,21
61	345203,65	3346347,97
62	344862,79	3346054,75
63	344537,51	3345744,33
64	344228,70	3345417,53
65	343937,16	3345075,22
66	343663,68	3344718,32
67	343408,99	3344347,78
68	343173,77	3343964,59
69	342958,64	3343569,76
70	342764,17	3343164,36
71	342590,89	3342749,46
72	342444,87	3342341,80
73	342296,59	3341849,36
74	342459,66	3341767,09
75	342825,80	3341603,90
76	342869,58	3341768,41
77	342988,62	3342161,56
78	343125,13	3342542,65
79	343287,02	3342930,25
80	343468,71	3343308,98
81	343669,70	3343677,82
82	343889,46	3344035,80
83	344127,40	3344381,95

Обозначение характерных точек границ	Координаты МСК-56	
	X	Y
84	344382,90	3344715,36
85	344655,27	3345035,14
86	344943,78	3345340,43
87	345247,66	3345630,43
88	345566,11	3345904,35
89	345898,27	3346161,46
90	346243,26	3346401,09
91	346602,06	3346623,60
92	346974,82	3346828,32
93	347364,29	3347016,47
94	347754,37	3347180,38
95	348143,00	3347320,79
96	348550,23	3347444,41
97	348957,35	3347545,32
98	349364,86	3347624,47
99	349792,72	3347684,40
100	350210,53	3347720,94
101	350630,02	3347735,90
102	351050,57	3347729,16
103	351468,91	3347700,82
104	351886,14	3347650,82
105	352300,04	3347579,37
106	352710,80	3347486,37
107	353114,31	3347372,83
108	353512,48	3347238,27
109	353903,90	3347082,99
110	354285,23	3346908,43
111	354657,16	3346714,40
112	355016,73	3346502,67
113	355376,63	3346264,34
114	355701,73	3346024,64
115	356025,21	3345759,72
116	356337,43	3345475,73
117	356634,00	3345176,40
118	356915,06	3344861,66
119	357172,28	3344542,55
120	357420,32	3344199,97
121	357650,01	3343845,19
122	357864,36	3343472,60
123	358049,38	3343109,46
124	358220,03	3342727,88

Обозначение характерных точек границ	Координаты МСК-56	
	X	Y
125	358366,60	3342350,53
126	358498,25	3341951,64
127	358609,14	3341546,50
128	358698,97	3341136,17
129	358767,50	3340721,74
130	358814,56	3340304,03
131	358840,43	3339876,87
132	358844,06	3339512,82
133	358830,27	3339114,54
134	358802,64	3338763,41
135	358760,62	3338436,44
136	358732,71	3338257,74
137	358657,77	3337867,38
138	358557,62	3337459,45
139	358436,56	3337057,22
140	358294,89	3336661,79
141	358133,00	3336274,19
142	357951,31	3335895,46
143	357750,32	3335526,62
144	357530,56	3335168,64
145	357292,62	3334822,49
146	357037,12	3334489,08
147	356764,75	3334169,30
148	356476,24	3333864,01
149	356172,36	3333574,01
150	355853,91	3333300,09
151	355521,75	3333042,98
152	355176,76	3332803,35
153	354819,86	3332581,84
154	354452,00	3332379,06
155	354074,17	3332195,53
156	353684,52	3332030,78
157	353282,94	3331885,51
158	352866,18	3331759,09
159	352455,19	3331657,58
160	352045,34	3331578,48
161	351831,55	3331546,02
162	351744,27	3330956,08
163	352143,33	3331014,03
164	352587,29	3331099,99
165	353021,47	3331207,66

Обозначение характерных точек границ	Координаты МСК-56	
	X	Y
166	353468,31	3331343,40
167	353894,32	3331497,71
168	354311,33	3331674,06
169	354715,76	3331870,52
170	355109,52	3332087,60
171	355491,55	3332324,71
172	355860,83	3332581,23
173	356216,37	3332856,47
174	356557,23	3333149,69
1	356882,51	3333460,11
Сектор 25		
Набс от 350,00 м до 355,00 м		
1	357288,78	3333056,22
2	357617,90	3333404,53
3	357928,60	3333769,37
4	358220,06	3334149,76
5	358491,50	3334544,68
6	358742,19	3334953,09
7	358971,46	3335373,90
8	359178,70	3335805,97
9	359363,37	3336248,17
10	359524,96	3336699,32
11	359663,05	3337158,20
12	359777,27	3337623,60
13	359867,32	3338094,27
14	359898,07	3338299,57
15	359942,44	3338645,27
16	359973,99	3339046,42
17	359990,31	3339526,39
18	359985,52	3339916,02
19	359955,97	3340403,47
20	359902,27	3340879,98
21	359824,06	3341352,77
22	359721,54	3341820,89
23	359595,01	3342283,09
24	359444,78	3342738,14
25	359277,48	3343168,76
26	359076,23	3343618,33
27	358856,11	3344048,08
28	358623,55	3344449,39
29	358362,06	3344852,59

Обозначение характерных точек границ	Координаты МСК-56	
	X	Y
30	358079,47	3345242,37
31	357775,53	3345618,80
32	357455,02	3345976,09
33	357116,86	3346315,96
34	356760,83	3346638,54
35	356400,77	3346932,42
36	356014,39	3347216,71
37	355615,00	3347479,89
38	355198,73	3347724,35
39	354774,10	3347944,92
40	354336,02	3348144,47
41	353895,01	3348318,43
42	353437,52	3348472,30
43	352977,23	3348600,94
44	352509,11	3348706,10
45	352038,16	3348786,61
46	351558,36	3348843,35
47	351084,58	3348874,58
48	350603,39	3348881,56
49	350126,47	3348863,78
50	349650,22	3348821,41
51	349175,12	3348754,32
52	348690,87	3348660,04
53	348226,21	3348543,80
54	347774,52	3348405,73
55	347329,08	3348244,36
56	346879,50	3348054,86
57	346435,72	3347839,63
58	346002,33	3347600,56
59	345613,68	3347358,35
60	345220,11	3347084,95
61	344841,19	3346791,60
62	344477,91	3346479,07
63	344131,24	3346148,22
64	343802,12	3345799,91
65	343491,42	3345435,07
66	343199,96	3345054,68
67	342928,52	3344659,76
68	342677,83	3344251,35
69	342448,56	3343830,54
70	342241,32	3343398,47

Обозначение характерных точек границ	Координаты МСК-56	
	X	Y
71	342056,65	3342956,27
72	341901,12	3342522,03
73	341776,52	3342111,75
74	342296,59	3341849,36
75	342444,87	3342341,80
76	342590,89	3342749,46
77	342764,17	3343164,36
78	342958,64	3343569,76
79	343173,77	3343964,59
80	343408,99	3344347,78
81	343663,68	3344718,32
82	343937,16	3345075,22
83	344228,70	3345417,53
84	344537,51	3345744,33
85	344862,79	3346054,75
86	345203,65	3346347,97
87	345559,19	3346623,21
88	345928,47	3346879,73
89	346312,56	3347117,93
90	346708,14	3347335,40
91	347121,89	3347535,67
92	347541,72	3347712,37
93	347958,76	3347863,26
94	348397,08	3347996,40
95	348833,10	3348104,53
96	349269,99	3348189,39
97	349720,87	3348252,85
98	350168,53	3348292,36
99	350618,45	3348308,72
100	351067,39	3348301,88
101	351514,79	3348271,96
102	351962,11	3348218,72
103	352404,07	3348142,85
104	352843,00	3348043,93
105	353274,94	3347922,88
106	353704,04	3347778,24
107	354120,27	3347613,59
108	354530,17	3347426,42
109	354928,97	3347218,79
110	355315,31	3346991,63
111	355701,75	3346736,03

Обозначение характерных точек границ	Координаты МСК-56	
	X	Y
112	356046,02	3346482,73
113	356395,03	3346197,35
114	356729,03	3345893,98
115	357046,28	3345574,31
116	357346,91	3345238,27
117	357632,34	3344883,71
118	357886,70	3344533,06
119	358132,43	3344154,65
120	358361,12	3343758,65
121	358567,81	3343353,00
122	358748,76	3342948,32
123	358905,69	3342544,33
124	359046,63	3342117,36
125	359165,35	3341683,69
126	359261,52	3341244,46
127	359334,88	3340800,86
128	359385,27	3340353,74
129	359412,98	3339896,44
130	359417,45	3339530,85
131	359402,13	3339080,47
132	359372,54	3338704,34
133	359327,52	3338354,09
134	359297,72	3338163,32
135	359217,52	3337745,49
136	359110,34	3337308,82
137	358980,76	3336878,27
138	358829,13	3336454,98
139	358655,85	3336040,08
140	358461,38	3335634,68
141	358246,25	3335239,85
142	358011,03	3334856,66
143	357756,34	3334486,12
144	357482,86	3334129,22
145	357191,32	3333786,91
146	356882,51	3333460,11
147	356557,23	3333149,69
148	356216,37	3332856,47
149	355860,83	3332581,23
150	355491,55	3332324,71
151	355109,52	3332087,60
152	354715,76	3331870,52

Обозначение характерных точек границ	Координаты МСК-56	
	X	Y
153	354311,33	3331674,06
154	353894,32	3331497,71
155	353468,31	3331343,40
156	353021,47	3331207,66
157	352587,29	3331099,99
158	352143,33	3331014,03
159	351744,27	3330956,08
160	351738,02	3330913,85
161	351724,85	3330826,06
162	351676,69	3330509,37
163	351636,73	3330369,81
164	351770,47	3330383,10
165	352246,16	3330450,31
166	352715,57	3330541,61
167	353183,40	3330657,94
168	353659,89	3330803,25
169	354126,62	3330973,08
170	354548,50	3331152,59
171	354979,54	3331361,99
172	355399,19	3331593,36
173	355806,34	3331846,09
174	356199,91	3332119,49
175	356578,83	3332412,84
176	356942,11	3332725,37
1	357288,78	3333056,22
Сектор 26		
Набс от 355,00 м до 360,00 м		
1	357712,53	3332669,39
2	358061,05	3333040,09
3	358389,98	3333428,28
4	358698,43	3333832,94
5	358985,58	3334252,98
6	359250,67	3334687,28
7	359492,98	3335134,69
8	359711,88	3335594,00
9	359906,77	3336064,01
10	360077,15	3336543,45
11	360222,55	3337031,04
12	360342,59	3337525,49
13	360432,62	3338001,45
14	360469,31	3338250,42

Обозначение характерных точек границ	Координаты МСК-56	
	X	Y
15	360512,35	3338586,20
16	360547,67	3339036,71
17	360563,16	3339521,94
18	360557,53	3339958,43
19	360524,93	3340477,65
20	360466,65	3340983,34
21	360382,35	3341485,12
22	360272,26	3341981,88
23	360136,68	3342472,29
24	359983,87	3342931,96
25	359796,21	3343414,20
26	359593,68	3343864,00
27	359360,38	3344319,75
28	359102,58	3344764,59
29	358824,59	3345191,47
30	358524,14	3345604,35
31	358215,70	3345985,29
32	357875,74	3346364,76
33	357517,06	3346725,71
34	357139,44	3347068,32
35	356739,03	3347395,34
36	356337,73	3347689,68
37	355908,14	3347972,37
38	355467,81	3348230,30
39	355020,79	3348462,02
40	354556,12	3348673,43
41	354081,15	3348860,48
42	353595,63	3349023,17
43	353106,69	3349159,24
44	352609,58	3349270,34
45	352109,23	3349355,30
46	351606,73	3349414,22
47	351094,35	3349447,69
48	350588,27	3349454,39
49	350080,45	3349435,00
50	349578,67	3349389,89
51	349060,14	3349316,19
52	348564,24	3349218,76
53	348070,73	3349095,18
54	347590,30	3348948,21
55	347116,44	3348776,36

Обозначение характерных точек границ	Координаты МСК-56	
	X	Y
56	346637,10	3348574,05
57	346163,29	3348343,85
58	345711,52	3348094,15
59	345278,27	3347823,88
60	344861,13	3347532,54
61	344459,58	3347220,06
62	344074,69	3346887,27
63	343707,49	3346535,05
64	343358,97	3346164,35
65	343030,04	3345776,16
66	342721,59	3345371,50
67	342434,44	3344951,46
68	342169,35	3344517,16
69	341927,04	3344069,75
70	341708,14	3343610,44
71	341522,41	3343163,06
72	341357,37	3342702,27
73	341256,44	3342374,13
74	341776,52	3342111,75
75	341901,12	3342522,03
76	342056,65	3342956,27
77	342241,32	3343398,47
78	342448,56	3343830,54
79	342677,83	3344251,35
80	342928,52	3344659,76
81	343199,96	3345054,68
82	343491,42	3345435,07
83	343802,12	3345799,91
84	344131,24	3346148,22
85	344477,91	3346479,07
86	344841,19	3346791,60
87	345220,11	3347084,95
88	345613,68	3347358,35
89	346002,33	3347600,56
90	346435,72	3347839,63
91	346879,50	3348054,86
92	347329,08	3348244,36
93	347774,52	3348405,73
94	348226,21	3348543,80
95	348690,87	3348660,04
96	349175,12	3348754,32

Обозначение характерных точек границ	Координаты МСК-56	
	X	Y
97	349650,22	3348821,41
98	350126,47	3348863,78
99	350603,39	3348881,56
100	351084,58	3348874,58
101	351558,36	3348843,35
102	352038,16	3348786,61
103	352509,11	3348706,10
104	352977,23	3348600,94
105	353437,52	3348472,30
106	353895,01	3348318,43
107	354336,02	3348144,47
108	354774,10	3347944,92
109	355198,73	3347724,35
110	355615,00	3347479,89
111	356014,39	3347216,71
112	356400,77	3346932,42
113	356760,83	3346638,54
114	357116,86	3346315,96
115	357455,02	3345976,09
116	357775,53	3345618,80
117	358079,47	3345242,37
118	358362,06	3344852,59
119	358623,55	3344449,39
120	358856,11	3344048,08
121	359076,23	3343618,33
122	359277,48	3343168,76
123	359444,78	3342738,14
124	359595,01	3342283,09
125	359721,54	3341820,89
126	359824,06	3341352,77
127	359902,27	3340879,98
128	359955,97	3340403,47
129	359985,52	3339916,02
130	359990,31	3339526,39
131	359973,99	3339046,42
132	359942,44	3338645,27
133	359898,07	3338299,57
134	359867,32	3338094,27
135	359777,27	3337623,60
136	359663,05	3337158,20
137	359524,96	3336699,32

Обозначение характерных точек границ	Координаты МСК-56	
	X	Y
138	359363,37	3336248,17
139	359178,70	3335805,97
140	358971,46	3335373,90
141	358742,19	3334953,09
142	358491,50	3334544,68
143	358220,06	3334149,76
144	357928,60	3333769,37
145	357617,90	3333404,53
146	357288,78	3333056,22
147	356942,11	3332725,37
148	356578,83	3332412,84
149	356199,91	3332119,49
150	355806,34	3331846,09
151	355399,19	3331593,36
152	354979,54	3331361,99
153	354548,50	3331152,59
154	354126,62	3330973,08
155	353659,89	3330803,25
156	353183,40	3330657,94
157	352715,57	3330541,61
158	352246,16	3330450,31
159	351770,47	3330383,10
160	351636,73	3330369,81
161	351560,54	3330103,67
162	351603,88	3330002,48
163	351583,50	3329877,90
164	351570,15	3329787,61
165	351842,41	3329814,66
166	352346,40	3329886,20
167	352844,52	3329983,37
168	353338,04	3330106,34
169	353851,47	3330263,10
170	354337,79	3330440,53
171	354808,05	3330640,89
172	355265,16	3330864,37
173	355710,12	3331111,14
174	356141,75	3331380,56
175	356558,89	3331671,90
176	356960,44	3331984,38
177	357345,33	3332317,17
1	357712,53	3332669,39

Обозначение характерных точек границ	Координаты МСК-56	
	X	Y
Сектор 27		
Набс от 360,00 м до 365,00 м		
1	358119,82	3332266,50
2	358488,60	3332658,76
3	358836,64	3333069,53
4	359163,02	3333497,73
5	359466,85	3333942,19
6	359747,34	3334401,75
7	360003,73	3334875,18
8	360235,34	3335361,20
9	360441,56	3335858,54
10	360621,83	3336365,85
11	360775,67	3336881,80
12	360902,67	3337405,00
13	360997,92	3337908,63
14	361036,67	3338171,69
15	361082,25	3338527,12
16	361119,64	3339004,09
17	361136,01	3339517,49
18	361130,05	3339979,37
19	361095,54	3340528,81
20	361033,85	3341063,89
21	360944,64	3341594,84
22	360828,14	3342120,48
23	360684,66	3342639,40
24	360522,95	3343125,78
25	360324,35	3343636,12
26	360111,13	3344109,68
27	359864,65	3344591,44
28	359592,38	3345061,56
29	359298,48	3345513,22
30	358980,89	3345950,00
31	358639,92	3346371,17
32	358279,69	3346771,77
33	357899,74	3347152,77
34	357499,78	3347514,37
35	357091,54	3347846,84
36	356657,00	3348165,59
37	356203,77	3348463,25
38	355741,85	3348733,42
39	355261,39	3348982,20

Обозначение характерных точек границ	Координаты МСК-56	
	X	Y
40	354769,80	3349205,23
41	354267,30	3349402,52
42	353765,90	3349570,08
43	353236,14	3349717,53
44	352722,41	3349831,92
45	352180,30	3349923,99
46	351648,06	3349985,85
47	351115,20	3350020,19
48	350578,84	3350027,21
49	350036,59	3350006,33
50	349502,84	3349957,94
51	348962,83	3349880,75
52	348437,60	3349777,48
53	347915,26	3349646,57
54	347406,07	3349490,68
55	346884,06	3349300,99
56	346394,71	3349093,24
57	345890,86	3348848,08
58	345420,71	3348587,74
59	344962,27	3348301,74
60	344520,88	3347993,45
61	344095,99	3347662,79
62	343688,73	3347310,64
63	343300,20	3346937,94
64	342931,42	3346545,68
65	342583,38	3346134,91
66	342257,00	3345706,71
67	341953,17	3345262,25
68	341672,68	3344802,69
69	341416,29	3344329,26
70	341184,68	3343843,24
71	340978,46	3343345,90
72	340804,25	3342855,51
73	340736,36	3342636,52
74	341256,44	3342374,13
75	341357,37	3342702,27
76	341522,41	3343163,06
77	341708,14	3343610,44
78	341927,04	3344069,75
79	342169,35	3344517,16
80	342434,44	3344951,46

Обозначение характерных точек границ	Координаты МСК-56	
	X	Y
81	342721,59	3345371,50
82	343030,04	3345776,16
83	343358,97	3346164,35
84	343707,49	3346535,05
85	344074,69	3346887,27
86	344459,58	3347220,06
87	344861,13	3347532,54
88	345278,27	3347823,88
89	345711,52	3348094,15
90	346163,29	3348343,85
91	346637,10	3348574,05
92	347116,44	3348776,36
93	347590,30	3348948,21
94	348070,73	3349095,18
95	348564,24	3349218,76
96	349060,14	3349316,19
97	349578,67	3349389,89
98	350080,45	3349435,00
99	350588,27	3349454,39
100	351094,35	3349447,69
101	351606,73	3349414,22
102	352109,23	3349355,30
103	352609,58	3349270,34
104	353106,69	3349159,24
105	353595,63	3349023,17
106	354081,15	3348860,48
107	354556,12	3348673,43
108	355020,79	3348462,02
109	355467,81	3348230,30
110	355908,14	3347972,37
111	356337,73	3347689,68
112	356739,03	3347395,34
113	357139,44	3347068,32
114	357517,06	3346725,71
115	357875,74	3346364,76
116	358215,70	3345985,29
117	358524,14	3345604,35
118	358824,59	3345191,47
119	359102,58	3344764,59
120	359360,38	3344319,75
121	359593,68	3343864,00

Обозначение характерных точек границ	Координаты МСК-56	
	X	Y
122	359796,21	3343414,20
123	359983,87	3342931,96
124	360136,68	3342472,29
125	360272,26	3341981,88
126	360382,35	3341485,12
127	360466,65	3340983,34
128	360524,93	3340477,65
129	360557,53	3339958,43
130	360563,16	3339521,94
131	360547,67	3339036,71
132	360512,35	3338586,20
133	360469,31	3338250,42
134	360432,62	3338001,45
135	360342,59	3337525,49
136	360222,55	3337031,04
137	360077,15	3336543,45
138	359906,77	3336064,01
139	359711,88	3335594,00
140	359492,98	3335134,69
141	359250,67	3334687,28
142	358985,58	3334252,98
143	358698,43	3333832,94
144	358389,98	3333428,28
145	358061,05	3333040,09
146	357712,53	3332669,39
147	357345,33	3332317,17
148	356960,44	3331984,38
149	356558,89	3331671,90
150	356141,75	3331380,56
151	355710,12	3331111,14
152	355265,16	3330864,37
153	354808,05	3330640,89
154	354337,79	3330440,53
155	353851,47	3330263,10
156	353338,04	3330106,34
157	352844,52	3329983,37
158	352346,40	3329886,20
159	351842,41	3329814,66
160	351570,15	3329787,61
161	351553,71	3329676,41
162	351484,08	3329203,47

Обозначение характерных точек границ	Координаты МСК-56	
	X	Y
163	351918,30	3329246,61
164	352452,58	3329322,99
165	352975,53	3329425,55
166	353496,94	3329555,83
167	354043,05	3329722,94
168	354548,97	3329907,98
169	355046,54	3330119,99
170	355530,21	3330356,47
171	356001,04	3330617,61
172	356457,75	3330902,70
173	356899,14	3331210,99
174	357324,03	3331541,65
175	357731,29	3331893,80
1	358119,82	3332266,50
Сектор 28		
Набс от 365,00 м до 370,00 м		
1	358527,13	3331863,62
2	358916,16	3332277,44
3	359283,31	3332710,79
4	359627,61	3333162,52
5	359948,12	3333631,41
6	360244,01	3334116,23
7	360514,48	3334615,67
8	360758,81	3335128,41
9	360976,34	3335653,07
10	361166,50	3336188,27
11	361328,79	3336732,56
12	361462,76	3337284,51
13	361563,22	3337815,82
14	361604,04	3338092,94
15	361652,15	3338468,05
16	361691,61	3338971,47
17	361709,50	3339540,19
18	361702,56	3340000,32
19	361666,15	3340579,97
20	361601,05	3341144,44
21	361506,93	3341704,57
22	361384,02	3342259,08
23	361232,64	3342806,51
24	361053,22	3343345,40
25	360852,48	3343858,05

Обозначение характерных точек границ	Координаты МСК-56	
	X	Y
26	360616,84	3344380,92
27	360356,29	3344887,26
28	360068,82	3345381,14
29	359772,37	3345834,97
30	359437,63	3346295,66
31	359078,36	3346739,76
32	358698,56	3347162,46
33	358297,96	3347564,49
34	357876,29	3347946,04
35	357425,05	3348313,56
36	356977,68	3348640,47
37	356504,76	3348950,68
38	356008,59	3349240,71
39	355501,98	3349502,39
40	354983,47	3349737,03
41	354467,61	3349939,14
42	353926,15	3350120,26
43	353380,13	3350271,92
44	352825,08	3350395,69
45	352266,43	3350490,26
46	351689,38	3350557,49
47	351126,50	3350593,22
48	350560,09	3350600,06
49	349999,09	3350577,96
50	349429,56	3350526,24
51	348865,49	3350445,30
52	348310,96	3350336,19
53	347759,79	3350197,97
54	347221,80	3350033,14
55	346669,56	3349832,28
56	346152,32	3349612,44
57	345632,31	3349359,18
58	345129,89	3349081,33
59	344646,25	3348779,59
60	344180,62	3348454,36
61	343732,39	3348105,52
62	343302,77	3347734,01
63	342892,89	3347340,82
64	342503,86	3346927,00
65	342136,71	3346493,65
66	341792,41	3346041,92

Обозначение характерных точек границ	Координаты МСК-56	
	X	Y
67	341471,90	3345573,03
68	341176,01	3345088,21
69	340905,54	3344588,77
70	340661,21	3344076,03
71	340443,68	3343551,37
72	340259,93	3343034,12
73	340115,63	3342554,10
74	340352,47	3342830,20
75	340736,36	3342636,52
76	340804,25	3342855,51
77	340978,46	3343345,90
78	341184,68	3343843,24
79	341416,29	3344329,26
80	341672,68	3344802,69
81	341953,17	3345262,25
82	342257,00	3345706,71
83	342583,38	3346134,91
84	342931,42	3346545,68
85	343300,20	3346937,94
86	343688,73	3347310,64
87	344095,99	3347662,79
88	344520,88	3347993,45
89	344962,27	3348301,74
90	345420,71	3348587,74
91	345890,86	3348848,08
92	346394,71	3349093,24
93	346884,06	3349300,99
94	347406,07	3349490,68
95	347915,26	3349646,57
96	348437,60	3349777,48
97	348962,83	3349880,75
98	349502,84	3349957,94
99	350036,59	3350006,33
100	350578,84	3350027,21
101	351115,20	3350020,19
102	351648,06	3349985,85
103	352180,30	3349923,99
104	352722,41	3349831,92
105	353236,14	3349717,53
106	353765,90	3349570,08
107	354267,30	3349402,52

Обозначение характерных точек границ	Координаты МСК-56	
	X	Y
108	354769,80	3349205,23
109	355261,39	3348982,20
110	355741,85	3348733,42
111	356203,77	3348463,25
112	356657,00	3348165,59
113	357091,54	3347846,84
114	357499,78	3347514,37
115	357899,74	3347152,77
116	358279,69	3346771,77
117	358639,92	3346371,17
118	358980,89	3345950,00
119	359298,48	3345513,22
120	359592,38	3345061,56
121	359864,65	3344591,44
122	360111,13	3344109,68
123	360324,35	3343636,12
124	360522,95	3343125,78
125	360684,66	3342639,40
126	360828,14	3342120,48
127	360944,64	3341594,84
128	361033,85	3341063,89
129	361095,54	3340528,81
130	361130,05	3339979,37
131	361136,01	3339517,49
132	361119,64	3339004,09
133	361082,25	3338527,12
134	361036,67	3338171,69
135	360997,92	3337908,63
136	360902,67	3337405,00
137	360775,67	3336881,80
138	360621,83	3336365,85
139	360441,56	3335858,54
140	360235,34	3335361,20
141	360003,73	3334875,18
142	359747,34	3334401,75
143	359466,85	3333942,19
144	359163,02	3333497,73
145	358836,64	3333069,53
146	358488,60	3332658,76
147	358119,82	3332266,50
148	357731,29	3331893,80

Обозначение характерных точек границ	Координаты МСК-56	
	X	Y
149	357324,03	3331541,65
150	356899,14	3331210,99
151	356457,75	3330902,70
152	356001,04	3330617,61
153	355530,21	3330356,47
154	355046,54	3330119,99
155	354548,97	3329907,98
156	354043,05	3329722,94
157	353496,94	3329555,83
158	352975,53	3329425,55
159	352452,58	3329322,99
160	351918,30	3329246,61
161	351484,08	3329203,47
162	351451,30	3328980,78
163	351402,07	3328636,95
164	351400,33	3328625,50
165	351419,55	3328626,41
166	351987,00	3328677,85
167	352558,77	3328759,78
168	353114,32	3328869,33
169	353654,85	3329005,08
170	354219,89	3329178,14
171	354760,15	3329375,44
172	355285,03	3329599,10
173	355795,28	3329848,59
174	356291,96	3330124,08
175	356773,77	3330424,85
176	357239,40	3330750,08
177	357687,63	3331098,92
178	358117,25	3331470,43
1	358527,13	3331863,62
Сектор 29		
Набс от 370,00 м до 375,00 м		
1	358934,43	3331460,74
2	359343,72	3331896,12
3	359729,98	3332352,05
4	360092,20	3332827,31
5	360429,40	3333320,64
6	360740,69	3333830,71
7	361025,23	3334356,17
8	361282,27	3334895,62

Обозначение характерных точек границ	Координаты МСК-56	
	X	Y
9	361511,13	3335447,61
10	361711,18	3336010,69
11	361881,90	3336583,34
12	362022,84	3337164,03
13	362128,53	3337723,01
14	362176,45	3338052,91
15	362222,06	3338408,98
16	362263,57	3338938,86
17	362282,39	3339537,17
18	362274,50	3340045,20
19	362236,75	3340631,14
20	362168,26	3341225,01
21	362069,22	3341814,30
22	361939,89	3342397,69
23	361780,62	3342973,63
24	361591,84	3343540,58
25	361380,61	3344079,99
26	361133,40	3344628,53
27	360859,51	3345160,96
28	360557,42	3345680,14
29	360230,60	3346180,33
30	359877,62	3346663,95
31	359499,23	3347129,71
32	359098,87	3347573,46
33	358676,67	3347995,45
34	358232,41	3348395,83
35	357775,52	3348766,70
36	357303,99	3349111,31
37	356796,56	3349444,03
38	356275,34	3349748,01
39	355758,23	3350014,65
40	355213,28	3350261,68
41	354655,81	3350480,40
42	354086,39	3350670,43
43	353511,74	3350829,64
44	352927,75	3350959,45
45	352339,67	3351058,60
46	351748,30	3351127,22
47	351137,78	3351166,25
48	350541,35	3351172,91
49	349949,98	3351149,04

Обозначение характерных точек границ	Координаты МСК-56	
	X	Y
50	349363,28	3351095,25
51	348768,07	3351009,84
52	348184,31	3350894,90
53	347604,32	3350749,36
54	347013,63	3350568,06
55	346455,06	3350363,58
56	345909,93	3350131,63
57	345346,01	3349856,53
58	344817,00	3349562,44
59	344330,24	3349257,44
60	343840,36	3348915,26
61	343368,79	3348548,25
62	342916,80	3348157,38
63	342485,59	3347743,70
64	342076,30	3347308,32
65	341690,04	3346852,39
66	341327,82	3346377,13
67	340990,62	3345883,80
68	340679,33	3345373,73
69	340394,79	3344848,27
70	340137,75	3344308,82
71	339908,89	3343756,83
72	339725,92	3343242,35
73	339546,33	3342647,89
74	339456,88	3342290,98
75	339566,20	3342428,90
76	339848,94	3342243,19
77	340115,63	3342554,10
78	340259,93	3343034,12
79	340443,68	3343551,37
80	340661,21	3344076,03
81	340905,54	3344588,77
82	341176,01	3345088,21
83	341471,90	3345573,03
84	341792,41	3346041,92
85	342136,71	3346493,65
86	342503,86	3346927,00
87	342892,89	3347340,82
88	343302,77	3347734,01
89	343732,39	3348105,52
90	344180,62	3348454,36

Обозначение характерных точек границ	Координаты МСК-56	
	X	Y
91	344646,25	3348779,59
92	345129,89	3349081,33
93	345632,31	3349359,18
94	346152,32	3349612,44
95	346669,56	3349832,28
96	347221,80	3350033,14
97	347759,79	3350197,97
98	348310,96	3350336,19
99	348865,49	3350445,30
100	349429,56	3350526,24
101	349999,09	3350577,96
102	350560,09	3350600,06
103	351126,50	3350593,22
104	351689,38	3350557,49
105	352266,43	3350490,26
106	352825,08	3350395,69
107	353380,13	3350271,92
108	353926,15	3350120,26
109	354467,61	3349939,14
110	354983,47	3349737,03
111	355501,98	3349502,39
112	356008,59	3349240,71
113	356504,76	3348950,68
114	356977,68	3348640,47
115	357425,05	3348313,56
116	357876,29	3347946,04
117	358297,96	3347564,49
118	358698,56	3347162,46
119	359078,36	3346739,76
120	359437,63	3346295,66
121	359772,37	3345834,97
122	360068,82	3345381,14
123	360356,29	3344887,26
124	360616,84	3344380,92
125	360852,48	3343858,05
126	361053,22	3343345,40
127	361232,64	3342806,51
128	361384,02	3342259,08
129	361506,93	3341704,57
130	361601,05	3341144,44
131	361666,15	3340579,97

Обозначение характерных точек границ	Координаты МСК-56	
	X	Y
132	361702,56	3340000,32
133	361709,50	3339540,19
134	361691,61	3338971,47
135	361652,15	3338468,05
136	361604,04	3338092,94
137	361563,22	3337815,82
138	361462,76	3337284,51
139	361328,79	3336732,56
140	361166,50	3336188,27
141	360976,34	3335653,07
142	360758,81	3335128,41
143	360514,48	3334615,67
144	360244,01	3334116,23
145	359948,12	3333631,41
146	359627,61	3333162,52
147	359283,31	3332710,79
148	358916,16	3332277,44
149	358527,13	3331863,62
150	358117,25	3331470,43
151	357687,63	3331098,92
152	357239,40	3330750,08
153	356773,77	3330424,85
154	356291,96	3330124,08
155	355795,28	3329848,59
156	355285,03	3329599,10
157	354760,15	3329375,44
158	354219,89	3329178,14
159	353654,85	3329005,08
160	353114,32	3328869,33
161	352558,77	3328759,78
162	351987,00	3328677,85
163	351419,55	3328626,41
164	351400,33	3328625,50
165	351335,51	3328199,07
166	351312,30	3328047,92
167	351466,27	3328055,22
168	352055,71	3328109,09
169	352648,25	3328194,04
170	353239,86	3328310,39
171	353815,97	3328455,15
172	354426,20	3328642,63

Обозначение характерных точек границ	Координаты МСК-56	
	X	Y
173	354995,26	3328851,88
174	355523,53	3329078,20
175	356060,34	3329340,70
176	356582,89	3329630,55
177	357089,78	3329947,00
178	357579,66	3330289,18
179	358051,23	3330656,19
180	358503,22	3331047,06
1	358934,43	3331460,74
Сектор 30		
Набс от 375,00 м до 380,00 м		
1	359360,10	3331075,79
2	359788,69	3331533,66
3	360193,07	3332013,04
4	360572,17	3332512,66
5	360924,97	3333031,18
6	361250,54	3333567,21
7	361548,00	3334119,34
8	361816,57	3334686,09
9	362055,53	3335265,95
10	362264,23	3335857,36
11	362442,13	3336458,76
12	362588,75	3337068,55
13	362699,17	3337659,83
14	362744,07	3337976,13
15	362791,96	3338349,91
16	362835,54	3338906,25
17	362855,28	3339534,16
18	362846,99	3340067,34
19	362805,51	3340708,01
20	362732,29	3341331,03
21	362627,03	3341949,30
22	362489,99	3342561,30
23	362321,54	3343165,42
24	362130,46	3343735,77
25	361908,72	3344301,96
26	361649,95	3344876,15
27	361362,71	3345434,68
28	361046,02	3345979,15
29	360703,15	3346504,10
30	360332,91	3347011,57

Обозначение характерных точек границ	Координаты МСК-56	
	X	Y
31	359936,11	3347500,20
32	359516,06	3347965,99
33	359073,08	3348408,96
34	358606,92	3348829,27
35	358126,00	3349219,82
36	357619,65	3349589,82
37	357088,35	3349937,38
38	356559,22	3350245,47
39	356000,74	3350533,86
40	355428,96	3350792,59
41	354844,00	3351021,66
42	354246,64	3351220,60
43	353643,33	3351387,37
44	353030,40	3351523,21
45	352412,82	3351626,96
46	351791,76	3351698,62
47	351169,50	3351738,13
48	350542,94	3351745,67
49	349900,87	3351720,12
50	349283,29	3351662,88
51	348670,65	3351574,38
52	348057,66	3351453,61
53	347448,87	3351300,76
54	346827,33	3351109,88
55	346240,56	3350894,89
56	345667,56	3350650,84
57	345089,43	3350368,61
58	344525,10	3350055,41
59	343992,57	3349721,51
60	343479,19	3349361,28
61	342985,08	3348975,03
62	342511,57	3348563,79
63	342059,92	3348128,65
64	341631,33	3347670,78
65	341226,95	3347191,40
66	340847,85	3346691,78
67	340495,05	3346173,26
68	340169,48	3345637,23
69	339872,02	3345085,10
70	339603,45	3344518,35
71	339374,11	3343962,28

Обозначение характерных точек границ	Координаты МСК-56	
	X	Y
72	339171,07	3343390,58
73	339000,76	3342823,25
74	338843,19	3342184,94
75	338754,08	3341724,24
76	338836,08	3341846,02
77	339067,80	3341800,09
78	339456,88	3342290,98
79	339546,33	3342647,89
80	339725,92	3343242,35
81	339908,89	3343756,83
82	340137,75	3344308,82
83	340394,79	3344848,27
84	340679,33	3345373,73
85	340990,62	3345883,80
86	341327,82	3346377,13
87	341690,04	3346852,39
88	342076,30	3347308,32
89	342485,59	3347743,70
90	342916,80	3348157,38
91	343368,79	3348548,25
92	343840,36	3348915,26
93	344330,24	3349257,44
94	344817,00	3349562,44
95	345346,01	3349856,53
96	345909,93	3350131,63
97	346455,06	3350363,58
98	347013,63	3350568,06
99	347604,32	3350749,36
100	348184,31	3350894,90
101	348768,07	3351009,84
102	349363,28	3351095,25
103	349949,98	3351149,04
104	350541,35	3351172,91
105	351137,78	3351166,25
106	351748,30	3351127,22
107	352339,67	3351058,60
108	352927,75	3350959,45
109	353511,74	3350829,64
110	354086,39	3350670,43
111	354655,81	3350480,40
112	355213,28	3350261,68

Обозначение характерных точек границ	Координаты МСК-56	
	X	Y
113	355758,23	3350014,65
114	356275,34	3349748,01
115	356796,56	3349444,03
116	357303,99	3349111,31
117	357775,52	3348766,70
118	358232,41	3348395,83
119	358676,67	3347995,45
120	359098,87	3347573,46
121	359499,23	3347129,71
122	359877,62	3346663,95
123	360230,60	3346180,33
124	360557,42	3345680,14
125	360859,51	3345160,96
126	361133,40	3344628,53
127	361380,61	3344079,99
128	361591,84	3343540,58
129	361780,62	3342973,63
130	361939,89	3342397,69
131	362069,22	3341814,30
132	362168,26	3341225,01
133	362236,75	3340631,14
134	362274,50	3340045,20
135	362282,39	3339537,17
136	362263,57	3338938,86
137	362222,06	3338408,98
138	362176,45	3338052,91
139	362128,53	3337723,01
140	362022,84	3337164,03
141	361881,90	3336583,34
142	361711,18	3336010,69
143	361511,13	3335447,61
144	361282,27	3334895,62
145	361025,23	3334356,17
146	360740,69	3333830,71
147	360429,40	3333320,64
148	360092,20	3332827,31
149	359729,98	3332352,05
150	359343,72	3331896,12
151	358934,43	3331460,74
152	358503,22	3331047,06
153	358051,23	3330656,19

Обозначение характерных точек границ	Координаты МСК-56	
	X	Y
154	357579,66	3330289,18
155	357089,78	3329947,00
156	356582,89	3329630,55
157	356060,34	3329340,70
158	355523,53	3329078,20
159	354995,26	3328851,88
160	354426,20	3328642,63
161	353815,97	3328455,15
162	353239,86	3328310,39
163	352648,25	3328194,04
164	352055,71	3328109,09
165	351466,27	3328055,22
166	351312,30	3328047,92
167	351248,48	3327632,24
168	351237,09	3327534,07
169	351229,72	3327470,59
170	351513,90	3327484,07
171	352144,50	3327542,33
172	352752,15	3327630,49
173	353377,10	3327753,85
174	353985,87	3327907,50
175	354600,93	3328097,16
176	355207,62	3328319,77
177	355785,54	3328567,59
178	356348,36	3328844,29
179	356896,15	3329149,67
180	357427,45	3329482,93
181	357940,83	3329843,16
182	358434,94	3330229,41
183	358908,45	3330640,65
1	359360,10	3331075,79
Сектор 31		
Набс от 380,00 м до 385,00 м		
1	359768,27	3330673,75
2	360217,06	3331153,22
3	360640,51	3331655,23
4	361037,48	3332178,41
5	361406,92	3332721,40
6	361747,84	3333282,73
7	362059,32	3333860,90
8	362340,55	3334454,39

Обозначение характерных точек границ	Координаты МСК-56	
	X	Y
9	362590,77	3335061,60
10	362809,31	3335680,92
11	362995,59	3336310,69
12	363149,11	3336949,24
13	363264,73	3337568,44
14	363311,69	3337899,34
15	363361,86	3338290,84
16	363409,50	3338900,42
17	363428,16	3339531,15
18	363419,48	3340089,49
19	363376,03	3340760,38
20	363299,35	3341412,79
21	363189,11	3342060,21
22	363045,59	3342701,08
23	362869,19	3343333,69
24	362669,08	3343930,96
25	362436,83	3344523,94
26	362166,49	3345123,80
27	361865,91	3345708,42
28	361534,61	3346278,16
29	361175,69	3346827,89
30	360788,20	3347359,20
31	360373,00	3347870,68
32	359933,26	3348358,52
33	359469,45	3348822,50
34	358981,42	3349262,71
35	358476,48	3349672,95
36	357935,22	3350068,38
37	357399,11	3350418,51
38	356827,85	3350751,69
39	356243,15	3351053,13
40	355644,62	3351323,51
41	355032,17	3351562,93
42	354406,89	3351770,77
43	353774,90	3351945,09
44	353133,05	3352086,98
45	352485,93	3352195,32
46	351835,22	3352270,02
47	351182,81	3352311,05
48	350526,25	3352318,51
49	349874,56	3352292,29

Обозначение характерных точек границ	Координаты МСК-56	
	X	Y
50	349203,30	3352230,52
51	348545,05	3352134,64
52	347902,79	3352006,54
53	347265,74	3351844,97
54	346641,04	3351651,70
55	346026,07	3351426,19
56	345425,20	3351170,04
57	344817,99	3350873,33
58	344233,19	3350548,39
59	343675,54	3350198,72
60	343137,95	3349821,49
61	342620,54	3349417,01
62	342124,70	3348986,36
63	341651,75	3348530,69
64	341202,96	3348051,22
65	340779,51	3347549,21
66	340382,54	3347026,03
67	340013,10	3346483,04
68	339672,18	3345921,71
69	339360,70	3345343,54
70	339079,47	3344750,05
71	338839,32	3344167,73
72	338626,62	3343568,76
73	338441,13	3342950,23
74	338289,18	3342331,70
75	338159,39	3341656,62
76	338086,93	3341135,22
77	338058,16	3340913,60
78	338039,34	3340671,20
79	338488,98	3341330,53
80	338754,08	3341724,24
81	338843,19	3342184,94
82	339000,76	3342823,25
83	339171,07	3343390,58
84	339374,11	3343962,28
85	339603,45	3344518,35
86	339872,02	3345085,10
87	340169,48	3345637,23
88	340495,05	3346173,26
89	340847,85	3346691,78
90	341226,95	3347191,40

Обозначение характерных точек границ	Координаты МСК-56	
	X	Y
91	341631,33	3347670,78
92	342059,92	3348128,65
93	342511,57	3348563,79
94	342985,08	3348975,03
95	343479,19	3349361,28
96	343992,57	3349721,51
97	344525,10	3350055,41
98	345089,43	3350368,61
99	345667,56	3350650,84
100	346240,56	3350894,89
101	346827,33	3351109,88
102	347448,87	3351300,76
103	348057,66	3351453,61
104	348670,65	3351574,38
105	349283,29	3351662,88
106	349900,87	3351720,12
107	350542,94	3351745,67
108	351169,50	3351738,13
109	351791,76	3351698,62
110	352412,82	3351626,96
111	353030,40	3351523,21
112	353643,33	3351387,37
113	354246,64	3351220,60
114	354844,00	3351021,66
115	355428,96	3350792,59
116	356000,74	3350533,86
117	356559,22	3350245,47
118	357088,35	3349937,38
119	357619,65	3349589,82
120	358126,00	3349219,82
121	358606,92	3348829,27
122	359073,08	3348408,96
123	359516,06	3347965,99
124	359936,11	3347500,20
125	360332,91	3347011,57
126	360703,15	3346504,10
127	361046,02	3345979,15
128	361362,71	3345434,68
129	361649,95	3344876,15
130	361908,72	3344301,96
131	362130,46	3343735,77

Обозначение характерных точек границ	Координаты МСК-56	
	X	Y
132	362321,54	3343165,42
133	362489,99	3342561,30
134	362627,03	3341949,30
135	362732,29	3341331,03
136	362805,51	3340708,01
137	362846,99	3340067,34
138	362855,28	3339534,16
139	362835,54	3338906,25
140	362791,96	3338349,91
141	362744,07	3337976,13
142	362699,17	3337659,83
143	362588,75	3337068,55
144	362442,13	3336458,76
145	362264,23	3335857,36
146	362055,53	3335265,95
147	361816,57	3334686,09
148	361548,00	3334119,34
149	361250,54	3333567,21
150	360924,97	3333031,18
151	360572,17	3332512,66
152	360193,07	3332013,04
153	359788,69	3331533,66
154	359360,10	3331075,79
155	358908,45	3330640,65
156	358434,94	3330229,41
157	357940,83	3329843,16
158	357427,45	3329482,93
159	356896,15	3329149,67
160	356348,36	3328844,29
161	355785,54	3328567,59
162	355207,62	3328319,77
163	354600,93	3328097,16
164	353985,87	3327907,50
165	353377,10	3327753,85
166	352752,15	3327630,49
167	352144,50	3327542,33
168	351513,90	3327484,07
169	351229,72	3327470,59
170	351204,34	3327251,99
171	351171,01	3326989,47
172	351156,86	3326893,73

Обозначение характерных точек границ	Координаты МСК-56	
	X	Y
173	351561,96	3326912,94
174	352216,80	3326973,93
175	352856,08	3327066,93
176	353492,69	3327192,87
177	354138,58	3327355,40
178	354791,45	3327556,67
179	355419,98	3327787,67
180	356025,14	3328047,18
181	356614,51	3328336,94
182	357188,13	3328656,74
183	357744,48	3329005,72
184	358282,07	3329382,95
185	358799,48	3329787,43
186	359295,32	3330218,08
1	359768,27	3330673,75
Сектор 32		
Набс от 385,00 м до 390,00 м		
1	360176,44	3330271,71
2	360645,44	3330772,79
3	361087,96	3331297,41
4	361502,80	3331844,18
5	361888,87	3332411,62
6	362245,13	3332998,24
7	362570,64	3333602,47
8	362864,53	3334222,69
9	363126,01	3334857,26
10	363354,38	3335504,48
11	363549,04	3336162,62
12	363709,47	3336829,94
13	363830,29	3337477,05
14	363885,26	3337868,30
15	363931,77	3338231,77
16	363981,56	3338869,02
17	364001,69	3339555,99
18	363991,39	3340135,11
19	363946,55	3340812,75
20	363866,40	3341494,54
21	363751,19	3342171,13
22	363601,20	3342840,87
23	363416,84	3343501,97
24	363207,69	3344126,16

Обозначение характерных точек границ	Координаты МСК-56	
	X	Y
25	362964,92	3344745,96
26	362669,68	3345400,52
27	362369,08	3345982,19
28	362023,11	3346577,34
29	361648,20	3347151,70
30	361243,37	3347706,97
31	360809,90	3348241,15
32	360350,46	3348751,03
33	359865,72	3349236,13
34	359355,92	3349696,15
35	358827,00	3350126,04
36	358270,97	3350532,42
37	357692,63	3350910,76
38	357096,49	3351257,89
39	356485,58	3351572,39
40	355860,25	3351854,45
41	355220,30	3352104,21
42	354567,13	3352320,95
43	353906,45	3352502,83
44	353235,60	3352650,77
45	352559,06	3352763,68
46	351878,66	3352841,43
47	351196,09	3352883,97
48	350509,57	3352891,35
49	349827,24	3352863,45
50	349148,49	3352800,66
51	348445,53	3352698,86
52	347773,87	3352564,79
53	347108,26	3352395,84
54	346454,75	3352193,52
55	345811,59	3351957,50
56	345182,84	3351689,25
57	344546,55	3351378,04
58	343941,28	3351041,36
59	343358,50	3350675,93
60	342796,70	3350281,69
61	342255,99	3349858,98
62	341737,83	3349408,93
63	341243,58	3348932,73
64	340774,58	3348431,65
65	340332,06	3347907,03

Обозначение характерных точек границ	Координаты МСК-56	
	X	Y
66	339917,22	3347360,26
67	339531,15	3346792,82
68	339174,89	3346206,20
69	338849,38	3345601,97
70	338555,49	3344981,75
71	338304,52	3344373,17
72	338082,15	3343746,89
73	337882,49	3343080,45
74	337722,39	3342423,86
75	337593,62	3341747,25
76	337524,73	3341253,64
77	337488,25	3340972,67
78	337442,59	3340385,21
79	337427,34	3339986,28
80	337563,30	3339973,14
81	338039,34	3340671,20
82	338058,16	3340913,60
83	338086,93	3341135,22
84	338159,39	3341656,62
85	338289,18	3342331,70
86	338441,13	3342950,23
87	338626,62	3343568,76
88	338839,32	3344167,73
89	339079,47	3344750,05
90	339360,70	3345343,54
91	339672,18	3345921,71
92	340013,10	3346483,04
93	340382,54	3347026,03
94	340779,51	3347549,21
95	341202,96	3348051,22
96	341651,75	3348530,69
97	342124,70	3348986,36
98	342620,54	3349417,01
99	343137,95	3349821,49
100	343675,54	3350198,72
101	344233,19	3350548,39
102	344817,99	3350873,33
103	345425,20	3351170,04
104	346026,07	3351426,19
105	346641,04	3351651,70
106	347265,74	3351844,97

Обозначение характерных точек границ	Координаты МСК-56	
	X	Y
107	347902,79	3352006,54
108	348545,05	3352134,64
109	349203,30	3352230,52
110	349874,56	3352292,29
111	350526,25	3352318,51
112	351182,81	3352311,05
113	351835,22	3352270,02
114	352485,93	3352195,32
115	353133,05	3352086,98
116	353774,90	3351945,09
117	354406,89	3351770,77
118	355032,17	3351562,93
119	355644,62	3351323,51
120	356243,15	3351053,13
121	356827,85	3350751,69
122	357399,11	3350418,51
123	357935,22	3350068,38
124	358476,48	3349672,95
125	358981,42	3349262,71
126	359469,45	3348822,50
127	359933,26	3348358,52
128	360373,00	3347870,68
129	360788,20	3347359,20
130	361175,69	3346827,89
131	361534,61	3346278,16
132	361865,91	3345708,42
133	362166,49	3345123,80
134	362436,83	3344523,94
135	362669,08	3343930,96
136	362869,19	3343333,69
137	363045,59	3342701,08
138	363189,11	3342060,21
139	363299,35	3341412,79
140	363376,03	3340760,38
141	363419,48	3340089,49
142	363428,16	3339531,15
143	363409,50	3338900,42
144	363361,86	3338290,84
145	363311,69	3337899,34
146	363264,73	3337568,44
147	363149,11	3336949,24

Обозначение характерных точек границ	Координаты МСК-56	
	X	Y
148	362995,59	3336310,69
149	362809,31	3335680,92
150	362590,77	3335061,60
151	362340,55	3334454,39
152	362059,32	3333860,90
153	361747,84	3333282,73
154	361406,92	3332721,40
155	361037,48	3332178,41
156	360640,51	3331655,23
157	360217,06	3331153,22
158	359768,27	3330673,75
159	359295,32	3330218,08
160	358799,48	3329787,43
161	358282,07	3329382,95
162	357744,48	3329005,72
163	357188,13	3328656,74
164	356614,51	3328336,94
165	356025,14	3328047,18
166	355419,98	3327787,67
167	354791,45	3327556,67
168	354138,58	3327355,40
169	353492,69	3327192,87
170	352856,08	3327066,93
171	352216,80	3326973,93
172	351561,96	3326912,94
173	351156,86	3326893,73
174	351101,12	3326516,45
175	351072,70	3326316,33
176	351595,72	3326341,13
177	352289,10	3326405,52
178	352960,04	3326503,39
179	353627,83	3326635,90
180	354307,15	3326807,41
181	354981,96	3327016,19
182	355632,35	3327255,56
183	356264,74	3327526,77
184	356880,65	3327829,59
185	357480,11	3328163,81
186	358061,52	3328528,51
187	358623,32	3328922,75
188	359164,03	3329345,46

Обозначение характерных точек границ	Координаты МСК-56	
	X	Y
189	359682,19	3329795,51
1	360176,44	3330271,71
Сектор 33		
Набс от 390,00 м до 395,00 м		
1	360584,61	3329869,68
2	361073,82	3330392,37
3	361535,40	3330939,61
4	361968,12	3331509,94
5	362370,82	3332101,85
6	362742,43	3332713,76
7	363081,96	3333344,04
8	363388,51	3333991,00
9	363661,25	3334652,92
10	363899,46	3335328,04
11	364102,50	3336014,56
12	364269,83	3336710,64
13	364395,85	3337385,66
14	364453,14	3337793,53
15	364501,67	3338172,70
16	364553,62	3338837,61
17	364574,61	3339554,18
18	364563,85	3340158,27
19	364517,07	3340865,13
20	364433,46	3341576,31
21	364313,26	3342282,06
22	364156,80	3342980,66
23	363964,49	3343670,26
24	363746,31	3344321,36
25	363480,71	3344998,78
26	363185,35	3345650,04
27	362856,68	3346285,72
28	362494,74	3346905,03
29	362102,41	3347503,13
30	361678,92	3348081,26
31	361225,99	3348636,90
32	360745,61	3349167,68
33	360238,72	3349672,73
34	359706,03	3350151,30
35	359152,05	3350599,54
36	358588,13	3351009,85
37	357986,14	3351403,00

Обозначение характерных точек границ	Координаты МСК-56	
	X	Y
38	357365,14	3351764,09
39	356728,02	3352091,65
40	356075,82	3352385,41
41	355408,39	3352645,51
42	354727,38	3352871,12
43	354037,96	3353060,57
44	353338,05	3353214,58
45	352632,19	3353332,04
46	351921,88	3353412,85
47	351209,35	3353456,89
48	350492,91	3353464,20
49	349779,92	3353434,62
50	349070,29	3353368,48
51	348346,02	3353263,08
52	347644,99	3353123,04
53	346950,79	3352946,71
54	346268,45	3352735,34
55	345597,13	3352488,81
56	344940,48	3352208,46
57	344275,11	3351882,76
58	343649,38	3351534,33
59	343041,46	3351153,13
60	342455,45	3350741,89
61	341891,44	3350300,96
62	341350,95	3349831,49
63	340835,41	3349334,76
64	340346,20	3348812,07
65	339884,62	3348264,83
66	339451,90	3347694,50
67	339049,20	3347102,59
68	338677,59	3346490,68
69	338338,06	3345860,40
70	338031,51	3345213,44
71	337769,73	3344578,61
72	337526,77	3343893,58
73	337326,42	3343219,46
74	337156,42	3342519,25
75	337026,95	3341832,34
76	336962,98	3341376,15
77	336918,35	3341031,74
78	336871,47	3340430,28

Обозначение характерных точек границ	Координаты МСК-56	
	X	Y
79	336847,06	3339703,58
80	336852,81	3339215,17
81	337224,47	3340005,88
82	337427,34	3339986,28
83	337442,59	3340385,21
84	337488,25	3340972,67
85	337524,73	3341253,64
86	337593,62	3341747,25
87	337722,39	3342423,86
88	337882,49	3343080,45
89	338082,15	3343746,89
90	338304,52	3344373,17
91	338555,49	3344981,75
92	338849,38	3345601,97
93	339174,89	3346206,20
94	339531,15	3346792,82
95	339917,22	3347360,26
96	340332,06	3347907,03
97	340774,58	3348431,65
98	341243,58	3348932,73
99	341737,83	3349408,93
100	342255,99	3349858,98
101	342796,70	3350281,69
102	343358,50	3350675,93
103	343941,28	3351041,36
104	344546,55	3351378,04
105	345182,84	3351689,25
106	345811,59	3351957,50
107	346454,75	3352193,52
108	347108,26	3352395,84
109	347773,87	3352564,79
110	348445,53	3352698,86
111	349148,49	3352800,66
112	349827,24	3352863,45
113	350509,57	3352891,35
114	351196,09	3352883,97
115	351878,66	3352841,43
116	352559,06	3352763,68
117	353235,60	3352650,77
118	353906,45	3352502,83
119	354567,13	3352320,95

Обозначение характерных точек границ	Координаты МСК-56	
	X	Y
120	355220,30	3352104,21
121	355860,25	3351854,45
122	356485,58	3351572,39
123	357096,49	3351257,89
124	357692,63	3350910,76
125	358270,97	3350532,42
126	358827,00	3350126,04
127	359355,92	3349696,15
128	359865,72	3349236,13
129	360350,46	3348751,03
130	360809,90	3348241,15
131	361243,37	3347706,97
132	361648,20	3347151,70
133	362023,11	3346577,34
134	362369,08	3345982,19
135	362669,68	3345400,52
136	362964,92	3344745,96
137	363207,69	3344126,16
138	363416,84	3343501,97
139	363601,20	3342840,87
140	363751,19	3342171,13
141	363866,40	3341494,54
142	363946,55	3340812,75
143	363991,39	3340135,11
144	364001,69	3339555,99
145	363981,56	3338869,02
146	363931,77	3338231,77
147	363885,26	3337868,30
148	363830,29	3337477,05
149	363709,47	3336829,94
150	363549,04	3336162,62
151	363354,38	3335504,48
152	363126,01	3334857,26
153	362864,53	3334222,69
154	362570,64	3333602,47
155	362245,13	3332998,24
156	361888,87	3332411,62
157	361502,80	3331844,18
158	361087,96	3331297,41
159	360645,44	3330772,79
160	360176,44	3330271,71

Обозначение характерных точек границ	Координаты МСК-56	
	X	Y
161	359682,19	3329795,51
162	359164,03	3329345,46
163	358623,32	3328922,75
164	358061,52	3328528,51
165	357480,11	3328163,81
166	356880,65	3327829,59
167	356264,74	3327526,77
168	355632,35	3327255,56
169	354981,96	3327016,19
170	354307,15	3326807,41
171	353627,83	3326635,90
172	352960,04	3326503,39
173	352289,10	3326405,52
174	351595,72	3326341,13
175	351072,70	3326316,33
176	351042,04	3326100,44
177	350986,66	3325739,99
178	351629,49	3325769,32
179	352361,39	3325837,12
180	353064,09	3325939,86
181	353762,94	3326078,92
182	354449,61	3326252,64
183	355172,48	3326475,70
184	355844,72	3326723,46
185	356504,35	3327006,36
186	357146,81	3327322,25
187	357772,09	3327670,87
188	358378,56	3328051,31
189	358964,57	3328462,55
190	359528,58	3328903,48
191	360069,07	3329372,95
1	360584,61	3329869,68
Сектор 34		
Набс от 395,00 м до 400,00 м		
1	360992,79	3329467,65
2	361502,21	3330011,94
3	361982,86	3330581,80
4	362433,45	3331175,71
5	362852,78	3331792,09
6	363239,74	3332429,29
7	363593,29	3333085,61

Обозначение характерных точек границ	Координаты МСК-56	
	X	Y
8	363912,49	3333759,31
9	364196,49	3334448,59
10	364444,53	3335151,61
11	364655,95	3335866,49
12	364830,19	3336591,34
13	364961,41	3337294,28
14	365021,02	3337718,77
15	365071,57	3338113,63
16	365125,67	3338806,21
17	365147,52	3339552,37
18	365136,31	3340181,42
19	365087,58	3340917,52
20	365000,51	3341658,07
21	364875,34	3342392,98
22	364712,40	3343120,45
23	364512,13	3343838,54
24	364284,92	3344516,56
25	364008,12	3345222,47
26	363701,03	3345899,57
27	363358,74	3346561,59
28	362982,25	3347205,88
29	362573,58	3347828,96
30	362132,87	3348430,68
31	361661,55	3349009,00
32	361161,38	3349561,76
33	360633,47	3350087,86
34	360078,92	3350586,17
35	359500,79	3351054,06
36	358905,34	3351487,23
37	358279,65	3351895,24
38	357633,83	3352270,27
39	356970,49	3352610,88
40	356291,03	3352916,53
41	355596,30	3353186,87
42	354887,14	3353421,45
43	354169,15	3353618,40
44	353440,54	3353778,38
45	352705,42	3353900,39
46	351965,08	3353984,28
47	351222,36	3354029,82
48	350476,29	3354037,04

Обозначение характерных точек границ	Координаты МСК-56	
	X	Y
49	349732,68	3354005,79
50	348992,10	3353936,29
51	348246,59	3353827,31
52	347516,13	3353681,30
53	346793,35	3353497,59
54	346082,16	3353277,16
55	345382,72	3353020,15
56	344698,12	3352727,67
57	344003,68	3352387,47
58	343357,52	3352027,33
59	342724,42	3351630,33
60	342114,20	3351202,09
61	341526,89	3350742,93
62	340964,07	3350254,06
63	340427,23	3349736,79
64	339917,81	3349192,50
65	339437,16	3348622,64
66	338986,57	3348028,73
67	338567,24	3347412,35
68	338180,28	3346775,15
69	337826,73	3346118,83
70	337507,53	3345445,13
71	337234,94	3344784,05
72	336981,78	3344070,20
73	336768,06	3343350,57
74	336599,96	3342654,82
75	336460,51	3341918,64
76	336413,54	3341592,66
77	336348,45	3341090,81
78	336297,05	3340430,36
79	336273,73	3339698,02
80	336282,55	3339079,04
81	336326,34	3338380,04
82	336452,23	3338362,94
83	336852,81	3339215,17
84	336847,06	3339703,58
85	336871,47	3340430,28
86	336918,35	3341031,74
87	336962,98	3341376,15
88	337026,95	3341832,34
89	337156,42	3342519,25

Обозначение характерных точек границ	Координаты МСК-56	
	X	Y
90	337326,42	3343219,46
91	337526,77	3343893,58
92	337769,73	3344578,61
93	338031,51	3345213,44
94	338338,06	3345860,40
95	338677,59	3346490,68
96	339049,20	3347102,59
97	339451,90	3347694,50
98	339884,62	3348264,83
99	340346,20	3348812,07
100	340835,41	3349334,76
101	341350,95	3349831,49
102	341891,44	3350300,96
103	342455,45	3350741,89
104	343041,46	3351153,13
105	343649,38	3351534,33
106	344275,11	3351882,76
107	344940,48	3352208,46
108	345597,13	3352488,81
109	346268,45	3352735,34
110	346950,79	3352946,71
111	347644,99	3353123,04
112	348346,02	3353263,08
113	349070,29	3353368,48
114	349779,92	3353434,62
115	350492,91	3353464,20
116	351209,35	3353456,89
117	351921,88	3353412,85
118	352632,19	3353332,04
119	353338,05	3353214,58
120	354037,96	3353060,57
121	354727,38	3352871,12
122	355408,39	3352645,51
123	356075,82	3352385,41
124	356728,02	3352091,65
125	357365,14	3351764,09
126	357986,14	3351403,00
127	358588,13	3351009,85
128	359152,05	3350599,54
129	359706,03	3350151,30
130	360238,72	3349672,73

Обозначение характерных точек границ	Координаты МСК-56	
	X	Y
131	360745,61	3349167,68
132	361225,99	3348636,90
133	361678,92	3348081,26
134	362102,41	3347503,13
135	362494,74	3346905,03
136	362856,68	3346285,72
137	363185,35	3345650,04
138	363480,71	3344998,78
139	363746,31	3344321,36
140	363964,49	3343670,26
141	364156,80	3342980,66
142	364313,26	3342282,06
143	364433,46	3341576,31
144	364517,07	3340865,13
145	364563,85	3340158,27
146	364574,61	3339554,18
147	364553,62	3338837,61
148	364501,67	3338172,70
149	364453,14	3337793,53
150	364395,85	3337385,66
151	364269,83	3336710,64
152	364102,50	3336014,56
153	363899,46	3335328,04
154	363661,25	3334652,92
155	363388,51	3333991,00
156	363081,96	3333344,04
157	362742,43	3332713,76
158	362370,82	3332101,85
159	361968,12	3331509,94
160	361535,40	3330939,61
161	361073,82	3330392,37
162	360584,61	3329869,68
163	360069,07	3329372,95
164	359528,58	3328903,48
165	358964,57	3328462,55
166	358378,56	3328051,31
167	357772,09	3327670,87
168	357146,81	3327322,25
169	356504,35	3327006,36
170	355844,72	3326723,46
171	355172,48	3326475,70

Обозначение характерных точек границ	Координаты МСК-56	
	X	Y
172	354449,61	3326252,64
173	353762,94	3326078,92
174	353064,09	3325939,86
175	352361,39	3325837,12
176	351629,49	3325769,32
177	350986,66	3325739,99
178	350934,60	3325401,14
179	350945,88	3325167,39
180	351695,58	3325199,05
181	352433,69	3325268,72
182	353168,48	3325376,38
183	353898,02	3325521,94
184	354616,53	3325704,22
185	355363,00	3325935,21
186	356057,09	3326191,36
187	356743,97	3326485,96
188	357412,96	3326814,90
189	358064,08	3327177,95
190	358695,60	3327574,11
191	359305,82	3328002,35
192	359893,13	3328461,51
193	360455,95	3328950,38
1	360992,79	3329467,65
Сектор 35		
Набс от 400,00 м до 404,90 м		
1	361430,33	3329110,57
2	361957,60	3329677,92
3	362454,88	3330271,73
4	362920,85	3330890,42
5	363354,26	3331532,34
6	363753,96	3332195,77
7	364118,87	3332878,95
8	364448,04	3333580,05
9	364740,58	3334297,22
10	364995,71	3335028,52
11	365212,75	3335772,02
12	365391,13	3336525,74
13	365530,36	3337287,65
14	365630,08	3338055,74
15	365690,01	3338827,95
16	365710,01	3339602,22

Обозначение характерных точек границ	Координаты МСК-56	
	X	Y
17	365696,07	3340248,82
18	365642,71	3341021,51
19	365549,54	3341790,42
20	365416,81	3342553,49
21	365244,87	3343308,70
22	365034,17	3344054,02
23	364785,28	3344787,47
24	364498,86	3345507,10
25	364175,68	3346210,99
26	363816,59	3346897,25
27	363422,56	3347564,06
28	363024,58	3348164,48
29	362994,64	3348209,65
30	362533,96	3348832,29
31	362350,54	3349055,15
32	362041,76	3349430,31
33	361587,48	3349927,56
34	361519,34	3350002,14
35	360968,11	3350546,23
36	360629,57	3350847,52
37	360389,52	3351061,15
38	359785,13	3351545,51
39	359376,89	3351839,40
40	359156,54	3351998,03
41	358505,43	3352417,50
42	357833,53	3352802,80
43	357455,17	3352994,54
44	357381,22	3353032,01
45	357142,65	3353152,91
46	356434,61	3353466,89
47	356246,50	3353538,93
48	356193,59	3353559,19
49	355711,31	3353743,90
50	354974,67	3353983,20
51	354226,66	3354184,17
52	353469,28	3354346,25
53	352704,54	3354469,02
54	352439,80	3354497,60
55	351934,48	3354552,16
56	351545,70	3354573,91
57	351495,37	3354576,73

Обозначение характерных точек границ	Координаты МСК-56	
	X	Y
58	351161,16	3354595,43
59	350889,60	3354596,59
60	350386,64	3354598,73
61	349612,97	3354562,05
62	348842,23	3354485,48
63	348651,40	3354456,51
64	348076,48	3354369,23
65	347317,74	3354213,60
66	347083,62	3354152,84
67	346568,05	3354019,02
68	345829,40	3353786,00
69	345807,78	3353777,93
70	345509,84	3353666,73
71	345205,00	3353552,95
72	345103,76	3353515,16
73	344393,08	3353207,23
74	344112,88	3353068,23
75	343699,23	3352863,03
76	343024,08	3352483,46
77	342369,42	3352069,56
78	341736,99	3351622,41
79	341128,49	3351143,21
80	340545,54	3350633,25
81	339989,69	3350093,87
82	339462,42	3349526,52
83	338965,14	3348932,71
84	338499,17	3348314,02
85	338065,76	3347672,10
86	337666,06	3347008,67
87	337301,15	3346325,49
88	336971,98	3345624,39
89	336679,44	3344907,22
90	336424,31	3344175,92
91	336207,27	3343432,42
92	336028,89	3342678,70
93	335889,66	3341916,79
94	335789,94	3341148,70
95	335730,01	3340376,49
96	335710,01	3339602,22
97	335723,95	3338955,62
98	335758,37	3338457,17

Обозначение характерных точек границ	Координаты МСК-56	
	X	Y
99	336326,34	3338380,04
100	336282,55	3339079,04
101	336273,73	3339698,02
102	336297,05	3340430,36
103	336348,45	3341090,81
104	336413,54	3341592,66
105	336460,51	3341918,64
106	336599,96	3342654,82
107	336768,06	3343350,57
108	336981,78	3344070,20
109	337234,94	3344784,05
110	337507,53	3345445,13
111	337826,73	3346118,83
112	338180,28	3346775,15
113	338567,24	3347412,35
114	338986,57	3348028,73
115	339437,16	3348622,64
116	339917,81	3349192,50
117	340427,23	3349736,79
118	340964,07	3350254,06
119	341526,89	3350742,93
120	342114,20	3351202,09
121	342724,42	3351630,33
122	343357,52	3352027,33
123	344003,68	3352387,47
124	344698,12	3352727,67
125	345382,72	3353020,15
126	346082,16	3353277,16
127	346793,35	3353497,59
128	347516,13	3353681,30
129	348246,59	3353827,31
130	348992,10	3353936,29
131	349732,68	3354005,79
132	350476,29	3354037,04
133	351222,36	3354029,82
134	351965,08	3353984,28
135	352705,42	3353900,39
136	353440,54	3353778,38
137	354169,15	3353618,40
138	354887,14	3353421,45
139	355596,30	3353186,87

Обозначение характерных точек границ	Координаты МСК-56	
	X	Y
140	356291,03	3352916,53
141	356970,49	3352610,88
142	357633,83	3352270,27
143	358279,65	3351895,24
144	358905,34	3351487,23
145	359500,79	3351054,06
146	360078,92	3350586,17
147	360633,47	3350087,86
148	361161,38	3349561,76
149	361661,55	3349009,00
150	362132,87	3348430,68
151	362573,58	3347828,96
152	362982,25	3347205,88
153	363358,74	3346561,59
154	363701,03	3345899,57
155	364008,12	3345222,47
156	364284,92	3344516,56
157	364512,13	3343838,54
158	364712,40	3343120,45
159	364875,34	3342392,98
160	365000,51	3341658,07
161	365087,58	3340917,52
162	365136,31	3340181,42
163	365147,52	3339552,37
164	365125,67	3338806,21
165	365071,57	3338113,63
166	365021,02	3337718,77
167	364961,41	3337294,28
168	364830,19	3336591,34
169	364655,95	3335866,49
170	364444,53	3335151,61
171	364196,49	3334448,59
172	363912,49	3333759,31
173	363593,29	3333085,61
174	363239,74	3332429,29
175	362852,78	3331792,09
176	362433,45	3331175,71
177	361982,86	3330581,80
178	361502,21	3330011,94
179	360992,79	3329467,65
180	360455,95	3328950,38

Обозначение характерных точек границ	Координаты МСК-56	
	X	Y
181	359893,13	3328461,51
182	359305,82	3328002,35
183	358695,60	3327574,11
184	358064,08	3327177,95
185	357412,96	3326814,90
186	356743,97	3326485,96
187	356057,09	3326191,36
188	355363,00	3325935,21
189	354616,53	3325704,22
190	353898,02	3325521,94
191	353168,48	3325376,38
192	352433,69	3325268,72
193	351695,58	3325199,05
194	350945,88	3325167,39
195	350972,97	3324605,96
196	351033,38	3324605,71
197	351807,05	3324642,39
198	351878,13	3324649,45
199	352577,79	3324718,96
200	353343,54	3324835,21
201	353661,68	3324900,47
202	354102,28	3324990,84
203	354851,97	3325185,42
204	355050,05	3325247,91
205	355590,62	3325418,44
206	356212,37	3325650,50
207	356316,26	3325689,28
208	356883,18	3325934,92
209	357026,94	3325997,21
210	357326,21	3326145,67
211	357720,79	3326341,41
212	358395,94	3326720,98
213	359050,60	3327134,88
214	359683,03	3327582,03
215	360291,53	3328061,23
216	360874,48	3328571,19
1	361430,33	3329110,57
Сектор 36		
Набс от 445,00 м до 450,00 м		
1	356193,59	3353559,19
2	356303,79	3353835,92

Обозначение характерных точек границ	Координаты МСК-56	
	X	Y
3	356383,96	3354037,26
4	352488,83	3354987,70
5	352467,26	3354772,06
6	352439,80	3354497,60
7	352704,54	3354469,02
8	353469,28	3354346,25
9	354226,66	3354184,17
10	354974,67	3353983,20
11	355711,31	3353743,90
1	356193,59	3353559,19
Сектор 37		
Набс от 450,00 м до 455,00 м		
1	356383,96	3354037,26
2	356447,47	3354196,75
3	356527,65	3354398,09
4	352527,49	3355374,16
5	352505,92	3355158,52
6	352488,83	3354987,70
1	356383,96	3354037,26
Сектор 38		
Набс от 455,00 м до 460,00 м		
1	356527,65	3354398,09
2	356591,15	3354557,57
3	356671,33	3354758,92
4	352566,15	3355760,61
5	352544,58	3355544,97
6	352527,49	3355374,16
1	356527,65	3354398,09
Сектор 39		
Набс от 460,00 м до 463,58 м		
1	356671,33	3354758,92
2	356774,21	3355017,27
3	352593,83	3356037,32
4	352566,15	3355760,61
1	356671,33	3354758,92
Сектор 40		
Набс от 490,00 м до 495,00 м		
Контур 1		
1	357381,22	3353032,01
2	357595,84	3353520,65
3	356303,79	3353835,92

Обозначение характерных точек границ	Координаты МСК-56	
	X	Y
4	356193,59	3353559,19
5	356246,50	3353538,93
6	356434,61	3353466,89
7	357142,65	3353152,91
1	357381,22	3353032,01
Контур 2		
8	352439,80	3354497,60
9	352467,26	3354772,06
10	351522,99	3355002,47
11	351495,37	3354576,73
12	351545,70	3354573,91
13	351934,48	3354552,16
8	352439,80	3354497,60
Сектор 41		
Набс от 495,00 м до 500,00 м		
Контур 1		
1	352467,26	3354772,06
2	352488,83	3354987,70
3	352505,92	3355158,52
4	351548,28	3355392,19
5	351531,03	3355126,30
6	351522,99	3355002,47
1	352467,26	3354772,06
Контур 2		
7	357645,74	3353634,26
8	357752,90	3353878,21
9	356447,47	3354196,75
10	356383,96	3354037,26
11	356303,79	3353835,92
12	357595,84	3353520,65
7	357645,74	3353634,26
Сектор 42		
Набс от 500,00 м до 505,00 м		
Контур 1		
1	352505,92	3355158,52
2	352527,49	3355374,16
3	352544,58	3355544,97
4	351573,57	3355781,90
5	351548,28	3355392,19
1	352505,92	3355158,52
Контур 2		

Обозначение характерных точек границ	Координаты МСК-56	
	X	Y
6	357752,90	3353878,21
7	357909,95	3354235,78
8	356591,15	3354557,57
9	356527,65	3354398,09
10	356447,47	3354196,75
6	357752,90	3353878,21
Сектор 43		
Набс от 505,00 м до 511,37 м		
1	352544,58	3355544,97
2	352566,15	3355760,61
3	352593,83	3356037,32
4	351605,79	3356278,41
5	351574,86	3355801,82
6	351573,57	3355781,90
1	352544,58	3355544,97
7	357917,98	3354254,05
8	358110,04	3354691,32
9	356774,21	3355017,27
10	356671,33	3354758,92
11	356591,15	3354557,57
12	357909,95	3354235,78
7	357917,98	3354254,05
Сектор 44		
Набс от 680,00 м до 700,00 м		
Контур 1		
1	357656,43	3325298,14
2	357326,21	3326145,67
3	357026,94	3325997,21
4	356883,18	3325934,92
5	356316,26	3325689,28
6	356212,37	3325650,50
1	357656,43	3325298,14
Контур 2		
7	363671,73	3348732,76
8	362350,54	3349055,15
9	362533,96	3348832,29
10	362994,64	3348209,65
11	363024,58	3348164,48
7	363671,73	3348732,76
Сектор 45		
Набс от 700,00 м до 720,00 м		

Обозначение характерных точек границ	Координаты МСК-56	
	X	Y
Контур 1		
1	357951,89	3324539,83
2	357656,43	3325298,14
3	356212,37	3325650,50
4	355590,62	3325418,44
5	355050,05	3325247,91
1	357951,89	3324539,83
Контур 2		
6	345509,84	3353666,73
7	345807,78	3353777,93
8	343629,24	3354309,51
9	344112,88	3353068,23
10	344393,08	3353207,23
11	345103,76	3353515,16
12	345205,00	3353552,95
6	345509,84	3353666,73
Контур 3		
13	364283,26	3349269,77
14	361587,48	3349927,56
15	362041,76	3349430,31
16	362350,54	3349055,15
17	363671,73	3348732,76
13	364283,26	3349269,77
Сектор 46		
Набс от 720,00 м до 740,00 м		
Контур 1		
1	358247,34	3323781,53
2	357951,89	3324539,83
3	355050,05	3325247,91
4	354851,97	3325185,42
5	354102,28	3324990,84
6	353661,68	3324900,47
1	358247,34	3323781,53
Контур 2		
7	364894,79	3349806,77
8	360629,57	3350847,52
9	360968,11	3350546,23
10	361519,34	3350002,14
11	361587,48	3349927,56
12	364283,26	3349269,77
7	364894,79	3349806,77

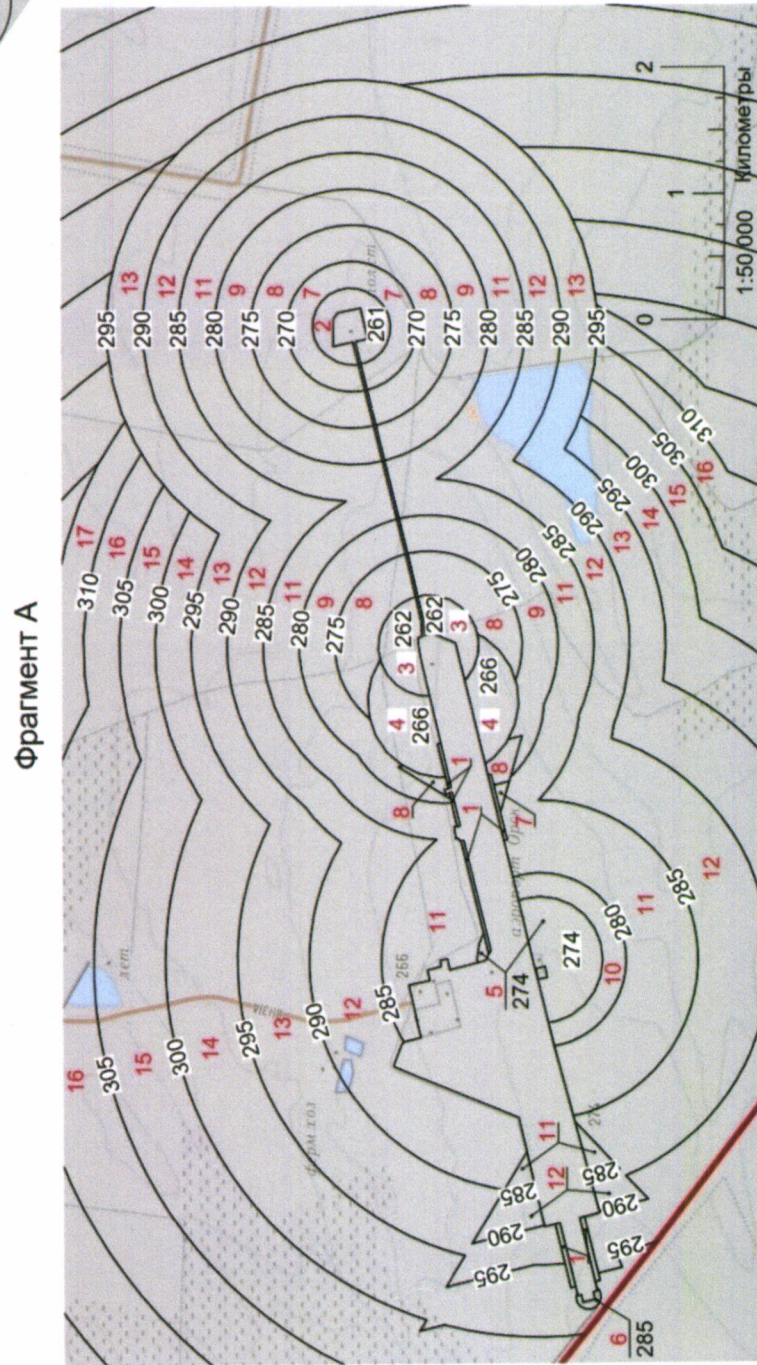
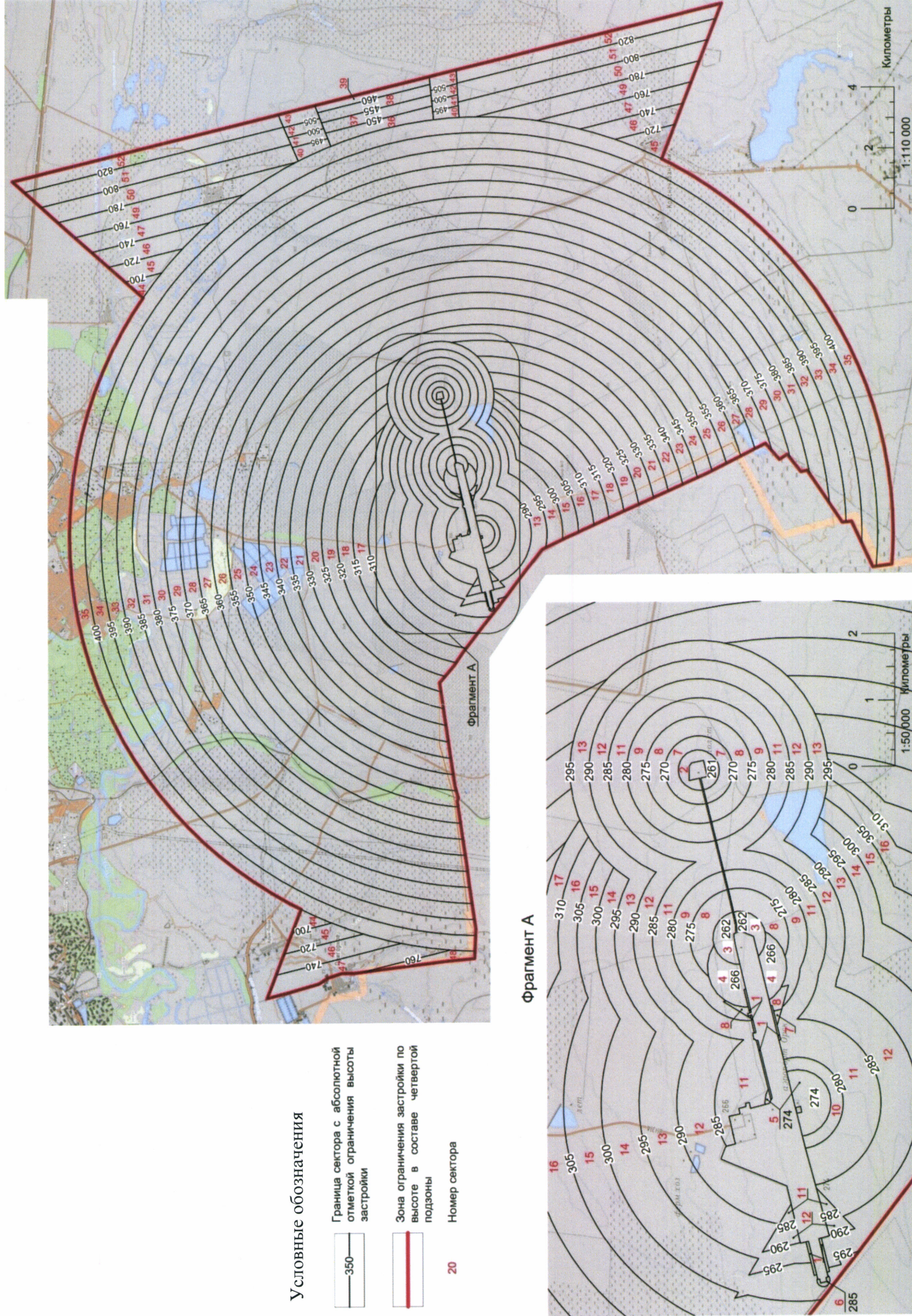
Обозначение характерных точек границ	Координаты МСК-56	
	X	Y
Контур 3		
13	347083,62	3354152,84
14	343333,78	3355067,83
15	343629,24	3354309,51
16	345807,78	3353777,93
17	345829,40	3353786,00
18	346568,05	3354019,02
13	347083,62	3354152,84
Сектор 47		
Набс от 740,00 м до 760,00 м		
Контур 1		
1	358572,99	3322945,74
2	358247,34	3323781,53
3	353661,68	3324900,47
4	353343,54	3324835,21
5	352577,79	3324718,96
6	351878,13	3324649,45
7	355114,25	3323859,81
8	355398,15	3323825,00
9	355858,72	3323824,12
10	356349,55	3323667,81
11	356679,30	3323454,45
12	357812,11	3323133,71
1	358572,99	3322945,74
Контур 2		
13	365506,32	3350343,77
14	359376,89	3351839,40
15	359785,13	3351545,51
16	360389,52	3351061,15
17	360629,57	3350847,52
18	364894,79	3349806,77
13	365506,32	3350343,77
Контур 3		
19	348651,40	3354456,51
20	343038,32	3355826,15
21	343333,78	3355067,83
22	347083,62	3354152,84
23	347317,74	3354213,60
24	348076,48	3354369,23
19	348651,40	3354456,51
Сектор 48		

Обозначение характерных точек границ	Координаты МСК-56	
	X	Y
Набс от 760,00 м до 775,00 м		
1	355114,25	3323859,81
2	351878,13	3324649,45
3	351807,05	3324642,39
4	351033,38	3324605,71
5	350972,97	3324605,96
6	350985,91	3324337,76
7	352014,66	3324239,90
1	355114,25	3323859,81
Сектор 49		
Набс от 760,00 м до 780,00 м		
1	366117,85	3350880,78
2	357455,17	3352994,54
3	357833,53	3352802,80
4	358505,43	3352417,50
5	359156,54	3351998,03
6	359376,89	3351839,40
7	365506,32	3350343,77
1	366117,85	3350880,78
8	350889,60	3354596,59
9	342742,85	3356584,46
10	343038,32	3355826,15
11	348651,40	3354456,51
12	348842,23	3354485,48
13	349612,97	3354562,05
14	350386,64	3354598,73
8	350889,60	3354596,59
Сектор 50		
Набс от 780,00 м до 800,00 м		
1	351495,37	3354576,73
2	351522,99	3355002,47
3	351531,03	3355126,30
4	342447,39	3357342,78
5	342742,85	3356584,46
6	350889,60	3354596,59
7	351161,16	3354595,43
1	351495,37	3354576,73
8	366729,38	3351417,78
9	357645,74	3353634,26
10	357595,84	3353520,65
11	357381,22	3353032,01

Обозначение характерных точек границ	Координаты МСК-56	
	X	Y
12	357455,17	3352994,54
13	366117,85	3350880,78
8	366729,38	3351417,78
Сектор 51		
Набс от 800,00 м до 820,00 м		
1	351531,03	3355126,30
2	351548,28	3355392,19
3	351573,57	3355781,90
4	351574,86	3355801,82
5	342151,93	3358101,09
6	342447,39	3357342,78
1	351531,03	3355126,30
7	367340,91	3351954,78
8	357917,98	3354254,05
9	357909,95	3354235,78
10	357752,90	3353878,21
11	357645,74	3353634,26
12	366729,38	3351417,78
7	367340,91	3351954,78
Сектор 52		
Набс от 820,00 м до 834,11 м		
1	367772,35	3352333,64
2	358110,04	3354691,32
3	357917,98	3354254,05
4	367340,91	3351954,78
1	367772,35	3352333,64
5	351574,86	3355801,82
6	351605,79	3356278,41
7	341943,48	3358636,09
8	342151,93	3358101,09
5	351574,86	3355801,82

8.7. Графическое изображение секторов четвертой подзоны приаэродромной территории аэродрома гражданской авиации Орск приведено на схеме 4.2.

Схема 4.2



9. Описание границ пятой подзоны:

9.1. Пятая подзона приаэродромной территории аэродрома гражданской авиации Орск выделена по границам, установленным исходя из требований безопасности полетов и промышленной безопасности опасных производственных объектов с учетом максимального радиуса зон поражения в случаях происшествий техногенного характера на опасных производственных объектах.

9.2. Перечень координат характерных точек границ пятой подзоны приаэродромной территории аэродрома гражданской авиации Орск представлен в таблице 5.1.

Таблица 5.1

Обозначение характерных точек границ	Координаты МСК-56	
	X	Y
1	336452,23	3338362,94
2	337224,47	3340005,88
3	337563,30	3339973,14
4	338836,08	3341846,02
5	339067,80	3341800,09
6	339566,20	3342428,90
7	339848,94	3342243,19
8	340352,47	3342830,20
9	342459,66	3341767,09
10	347041,56	3339724,96
11	348479,09	3339046,62
12	350836,03	3336052,09
13	351383,46	3335343,80
14	351714,11	3334868,61
15	352234,60	3334269,71
16	351676,69	3330509,37
17	351560,54	3330103,67
18	351603,88	3330002,48
19	351248,48	3327632,24
20	351171,01	3326989,47
21	350934,60	3325401,14
22	350977,78	3324506,26
23	351586,38	3324517,88

Обозначение характерных точек границ	Координаты МСК-56	
	X	Y
24	352627,17	3324597,39
25	353659,90	3324749,10
26	354171,69	3324851,80
27	355182,99	3325110,30
28	355681,29	3325265,79
29	356173,87	3325438,51
30	357139,52	3325834,84
31	358075,28	3326297,36
32	358530,52	3326552,76
33	358976,60	3326823,84
34	359839,12	3327411,73
35	360254,52	3327727,83
36	361051,08	3328402,40
37	361431,28	3328760,06
38	362153,20	3329513,98
39	362820,94	3330316,27
40	363431,27	3331163,06
41	363713,97	3331601,87
42	364232,74	3332507,66
43	364687,25	3333447,33
44	365075,31	3334416,33
45	365395,04	3335409,98
46	365528,78	3335914,54
47	365743,22	3336936,10
48	365823,65	3337451,85
49	365930,47	3338490,19
50	365964,81	3339533,44
51	365926,51	3340576,56
52	365815,76	3341614,49
53	365633,10	3342642,20
54	365515,06	3343150,67
55	365226,29	3344153,75
56	365055,90	3344647,15
57	364868,45	3345134,32
58	364443,29	3346087,63
59	363952,86	3347009,06

Обозначение характерных точек границ	Координаты МСК-56	
	X	Y
60	363399,54	3347894,16
61	363100,12	3348321,73
62	362457,57	3349144,34
63	362115,22	3349538,38
64	361390,44	3350289,55
65	360615,18	3350988,50
66	359793,18	3351631,83
67	358928,44	3352216,45
68	358025,13	3352739,51
69	357560,37	3352977,15
70	356607,47	3353403,22
71	362991,65	3368931,64
72	353993,99	3371149,84
73	352428,83	3354433,38
74	351387,08	3354499,05
75	350865,12	3354504,66
76	350343,28	3354492,11
77	349302,50	3354412,60
78	348269,76	3354260,90
79	347757,97	3354158,19
80	347250,07	3354037,74
81	346248,38	3353744,20
82	345269,52	3353381,72
83	344318,24	3352952,03
84	343399,15	3352457,23
85	342953,07	3352186,15
86	342090,55	3351598,26
87	341675,15	3351282,16
88	341271,00	3350951,81
89	340498,39	3350249,93
90	340130,87	3349879,25
91	339435,61	3349100,68
92	338796,19	3348275,63
93	338215,69	3347408,12
94	337696,93	3346502,33
95	337461,50	3346036,45

Обозначение характерных точек границ	Координаты МСК-56	
	X	Y
96	337242,42	3345562,66
97	336854,36	3344593,66
98	336685,85	3344099,62
99	336400,88	3343095,45
100	336284,77	3342586,54
101	336106,01	3341558,14
102	335999,20	3340519,80
103	335972,95	3339998,47
104	335974,93	3338954,65
105	336004,01	3338423,81
1	336452,23	3338362,94

9.3. Перечень кадастровых кварталов, в границах территорий которых полностью или частично расположена пятая подзона приаэродромной территории аэродрома гражданской авиации Орск, представлен в таблице 5.2.

Таблица 5.2

№ п/п	Номера кадастровых кварталов					
	1	2	3	4	5	6
1	56:43:0323014	56:43:0306036	56:43:0306038	56:43:0306041	56:43:0306042	56:43:0306043
2	56:43:0306045	56:43:0306047	56:43:0306050	56:43:0306051	56:43:0306054	56:43:0306056
3	56:43:0309001	56:43:0309002	56:43:0323010	56:43:0323012	56:43:0323013	56:43:0323015
4	56:43:0323016	56:00:0000000	56:11:0000000	56:11:0601001	56:11:0602001	56:11:0605001
5	56:11:0606001	56:11:0609001	56:11:0609002	56:11:0609003	56:11:0609004	56:11:0609005
6	56:11:0609006	56:11:0609007	56:11:0609008	56:11:0609009	56:11:0609010	56:11:0609011
7	56:11:0609012	56:11:0609013	56:11:0609014	56:11:0609015	56:11:0611001	56:11:0611002
8	56:11:0611003	56:11:0611040	56:11:0707001	56:18:0000000	56:18:0214001	56:18:0218008
9	56:18:0218009	56:18:0507003	56:42:0000000	56:42:0502001	56:42:0503001	56:42:0504001
10	56:42:0504002	56:42:0505001	56:42:0506001	56:43:0000000	56:43:0124009	56:43:0124010
11	56:43:0124014	56:43:0124015	56:43:0124016	56:43:0124017	56:43:0124018	56:43:0124019
12	56:43:0124020	56:43:0124021	56:43:0211010	56:43:0211011	56:43:0211013	56:43:0211014
13	56:43:0211016	56:43:0211017	56:43:0211018	56:43:0211019	56:43:0211020	56:43:0211021
14	56:43:0211023	56:43:0211024	56:43:0212001	56:43:0212002	56:43:0212003	56:43:0212004
15	56:43:0212006	56:43:0212007	56:43:0212008	56:43:0212009	56:43:0212010	56:43:0212011
16	56:43:0212013	56:43:0212014	56:43:0212015	56:43:0212016	56:43:0212017	56:43:0212018
17	56:43:0212019	56:43:0212020	56:43:0212021	56:43:0212022	56:43:0212023	56:43:0212024
18	56:43:0212025	56:43:0212026	56:43:0212027	56:43:0212028	56:43:0212029	56:43:0212030
19	56:43:0212031	56:43:0212032	56:43:0212033	56:43:0213011	56:43:0213012	56:43:0213013
20	56:43:0213014	56:43:0213015	56:43:0213016	56:43:0213017	56:43:0213018	56:43:0213020

№ п/п	Номера кадастровых кварталов					
	1	2	3	4	5	6
21	56:43:0301002	56:43:0301003	56:43:0301004	56:43:0301005	56:43:0301007	56:43:0301008
22	56:43:0301009	56:43:0301010	56:43:0301011	56:43:0301012	56:43:0301013	56:43:0301015
23	56:43:0301016	56:43:0301017	56:43:0301018	56:43:0301019	56:43:0301020	56:43:0301022
24	56:43:0301023	56:43:0301024	56:43:0301025	56:43:0301026	56:43:0301027	56:43:0301028
25	56:43:0301029	56:43:0301030	56:43:0301031	56:43:0301032	56:43:0301033	56:43:0301034
26	56:43:0301035	56:43:0301036	56:43:0301037	56:43:0301038	56:43:0301039	56:43:0301040
27	56:43:0301041	56:43:0301042	56:43:0301043	56:43:0301044	56:43:0301045	56:43:0301046
28	56:43:0303001	56:43:0303002	56:43:0303003	56:43:0303004	56:43:0303005	56:43:0303006
29	56:43:0303007	56:43:0303008	56:43:0303009	56:43:0303010	56:43:0303011	56:43:0303012
30	56:43:0303013	56:43:0303014	56:43:0303015	56:43:0303016	56:43:0303017	56:43:0303018
31	56:43:0303019	56:43:0303020	56:43:0303021	56:43:0303022	56:43:0303023	56:43:0303024
32	56:43:0303025	56:43:0303027	56:43:0303028	56:43:0303029	56:43:0303030	56:43:0303031
33	56:43:0303032	56:43:0303033	56:43:0303034	56:43:0303035	56:43:0303036	56:43:0303037
34	56:43:0303038	56:43:0303039	56:43:0303040	56:43:0303041	56:43:0303042	56:43:0303043
35	56:43:0303044	56:43:0303045	56:43:0303046	56:43:0303047	56:43:0303048	56:43:0303049
36	56:43:0303050	56:43:0303051	56:43:0303052	56:43:0303053	56:43:0303054	56:43:0303055
37	56:43:0303056	56:43:0303057	56:43:0303058	56:43:0303059	56:43:0303060	56:43:0303061
38	56:43:0303062	56:43:0303063	56:43:0303064	56:43:0303065	56:43:0303066	56:43:0304001
39	56:43:0304002	56:43:0304003	56:43:0304004	56:43:0304005	56:43:0304006	56:43:0304007
40	56:43:0304008	56:43:0304009	56:43:0304010	56:43:0304011	56:43:0304012	56:43:0304013
41	56:43:0304014	56:43:0304015	56:43:0304016	56:43:0304017	56:43:0304018	56:43:0304019
42	56:43:0304020	56:43:0304021	56:43:0304022	56:43:0304023	56:43:0304024	56:43:0304025
43	56:43:0304026	56:43:0304027	56:43:0304028	56:43:0304029	56:43:0304030	56:43:0304031
44	56:43:0304032	56:43:0304033	56:43:0304034	56:43:0304035	56:43:0304036	56:43:0304037
45	56:43:0304038	56:43:0304039	56:43:0304040	56:43:0304041	56:43:0304042	56:43:0304043
46	56:43:0304044	56:43:0304045	56:43:0304046	56:43:0304047	56:43:0304048	56:43:0304049
47	56:43:0304050	56:43:0304051	56:43:0304052	56:43:0304053	56:43:0304054	56:43:0304055
48	56:43:0304056	56:43:0304057	56:43:0305001	56:43:0305002	56:43:0305003	56:43:0305004
49	56:43:0305005	56:43:0305006	56:43:0305007	56:43:0305008	56:43:0305009	56:43:0305010
50	56:43:0305011	56:43:0305012	56:43:0305015	56:43:0305020	56:43:0305023	56:43:0305029
51	56:43:0305030	56:43:0305031	56:43:0305032	56:43:0305033	56:43:0305036	56:43:0305037
52	56:43:0305038	56:43:0305039	56:43:0305040	56:43:0305041	56:43:0305042	56:43:0305043
53	56:43:0305044	56:43:0305045	56:43:0305046	56:43:0305047	56:43:0305048	56:43:0305049
54	56:43:0305050	56:43:0305051	56:43:0305052	56:43:0305053	56:43:0305054	56:43:0305055
55	56:43:0305056	56:43:0305057	56:43:0305058	56:43:0305059	56:43:0305060	56:43:0305061
56	56:43:0305062	56:43:0305063	56:43:0306002	56:43:0306003	56:43:0306004	56:43:0306005
57	56:43:0306008	56:43:0306009	56:43:0306010	56:43:0306013	56:43:0306014	56:43:0306015
58	56:43:0306018	56:43:0306019	56:43:0306020	56:43:0306024	56:43:0306025	56:43:0306029
59	56:43:0306058	56:43:0307001	56:43:0307002	56:43:0307003	56:43:0307004	56:43:0307005
60	56:43:0307006	56:43:0307007	56:43:0307008	56:43:0307009	56:43:0307010	56:43:0307011
61	56:43:0307012	56:43:0307013	56:43:0307014	56:43:0307015	56:43:0307016	56:43:0307017
62	56:43:0307018	56:43:0307019	56:43:0307020	56:43:0307021	56:43:0307022	56:43:0307023
63	56:43:0307024	56:43:0307025	56:43:0307026	56:43:0307027	56:43:0307028	56:43:0307029
64	56:43:0307031	56:43:0307032	56:43:0307033	56:43:0307034	56:43:0307035	56:43:0307036
65	56:43:0307037	56:43:0307038	56:43:0307040	56:43:0307041	56:43:0307042	56:43:0307044

№ п/п	Номера кадастровых кварталов					
	1	2	3	4	5	6
66	56:43:0307045	56:43:0307046	56:43:0307047	56:43:0307048	56:43:0307049	56:43:0307050
67	56:43:0307051	56:43:0307052	56:43:0307053	56:43:0307054	56:43:0307055	56:43:0307056
68	56:43:0307057	56:43:0307058	56:43:0307059	56:43:0307060	56:43:0307061	56:43:0307062
69	56:43:0307063	56:43:0307064	56:43:0307065	56:43:0307066	56:43:0307067	56:43:0307068
70	56:43:0307069	56:43:0307070	56:43:0307071	56:43:0307072	56:43:0307073	56:43:0307074
71	56:43:0307075	56:43:0307076	56:43:0307077	56:43:0309008	56:43:0309017	56:43:0309018
72	56:43:0309025	56:43:0309026	56:43:0309027	56:43:0309028	56:43:0309029	56:43:0309030
73	56:43:0309031	56:43:0309032	56:43:0309033	56:43:0309034	56:43:0309035	56:43:0309038
74	56:43:0309040	56:43:0309041	56:43:0309042	56:43:0309043	56:43:0309044	56:43:0309045
75	56:43:0309046	56:43:0309047	56:43:0309048	56:43:0309049	56:43:0309050	56:43:0309051
76	56:43:0309052	56:43:0309053	56:43:0309054	56:43:0309057	56:43:0309058	56:43:0309059
77	56:43:0309060	56:43:0309061	56:43:0309062	56:43:0309063	56:43:0309064	56:43:0309065
78	56:43:0309066	56:43:0309067	56:43:0309068	56:43:0309069	56:43:0309070	56:43:0309071
79	56:43:0310001	56:43:0310002	56:43:0310003	56:43:0310004	56:43:0310005	56:43:0310006
80	56:43:0310007	56:43:0310008	56:43:0310009	56:43:0310010	56:43:0310011	56:43:0310012
81	56:43:0310013	56:43:0310014	56:43:0311001	56:43:0311002	56:43:0311003	56:43:0311004
82	56:43:0311005	56:43:0311006	56:43:0311007	56:43:0311008	56:43:0311009	56:43:0311010
83	56:43:0311011	56:43:0311012	56:43:0311013	56:43:0311014	56:43:0311015	56:43:0311016
84	56:43:0311017	56:43:0311018	56:43:0311019	56:43:0311020	56:43:0311021	56:43:0311022
85	56:43:0311023	56:43:0311024	56:43:0311025	56:43:0311026	56:43:0311027	56:43:0311028
86	56:43:0311029	56:43:0311030	56:43:0311031	56:43:0311032	56:43:0311033	56:43:0311034
87	56:43:0311035	56:43:0311036	56:43:0311037	56:43:0311038	56:43:0311039	56:43:0311040
88	56:43:0311041	56:43:0311042	56:43:0311043	56:43:0311044	56:43:0311045	56:43:0311046
89	56:43:0312001	56:43:0312002	56:43:0312003	56:43:0312004	56:43:0312005	56:43:0312006
90	56:43:0312007	56:43:0312008	56:43:0312009	56:43:0312010	56:43:0312011	56:43:0312012
91	56:43:0312013	56:43:0312014	56:43:0312015	56:43:0312016	56:43:0312017	56:43:0312018
92	56:43:0312019	56:43:0312020	56:43:0312021	56:43:0312022	56:43:0312023	56:43:0312024
93	56:43:0313001	56:43:0313002	56:43:0313003	56:43:0313004	56:43:0313005	56:43:0313006
94	56:43:0313007	56:43:0313008	56:43:0313009	56:43:0313010	56:43:0313011	56:43:0313012
95	56:43:0313013	56:43:0317049	56:43:0321017	56:43:0325001	56:43:0325002	56:43:0325003
96	56:43:0325004	56:43:0325005	56:43:0325006	56:43:0325007	56:43:0325008	56:43:0325009
97	56:43:0325010	56:43:0325011	56:43:0325012	56:43:0325013	56:43:0325014	56:43:0325015
98	56:43:0325016	56:43:0325017	56:43:0325018	56:43:0325019	56:43:0325020	56:43:0325021
99	56:43:0325022	56:43:0325023	56:43:0325024	56:43:0325025	56:43:0325026	56:43:0325027
100	56:43:0325028	56:43:0325029	56:43:0325030	56:43:0325031	56:43:0325032	56:43:0325033
101	56:43:0325034	56:43:0325035	56:43:0325036	56:43:0325037	56:43:0325038	56:43:0326014
102	56:43:0326015	56:43:0326016	56:43:0328001	56:43:0328002	56:43:0328003	56:43:0328004
103	56:43:0329001	56:43:0329002	56:43:0329003	56:43:0329004	56:43:0329005	56:43:0329006
104	56:43:0329007	56:43:0329008	56:43:0329009	56:43:0329010	56:43:0329011	56:43:0329012
105	56:43:0329013	56:43:0329014	56:43:0329015	56:43:0329016	56:43:0329017	56:43:0329018
106	56:43:0329019	56:43:0329020	56:43:0329021	56:43:0329022	56:43:0329023	56:43:0329024
107	56:43:0329025	56:43:0329026	56:43:0329027	56:43:0329028	56:43:0329029	56:43:0329030
108	56:43:0329031	56:43:0329032	56:43:0329033	56:43:0329034	56:43:0329035	56:43:0329036
109	56:43:0330001	56:43:0330002	56:43:0330003	56:43:0330004	56:43:0330005	56:43:0330006
110	56:43:0330007	56:43:0330008	56:43:0331001	56:43:0331002	56:43:0331003	56:43:0331004

№ п/п	Номера кадастровых кварталов					
	1	2	3	4	5	6
111	56:43:0331005	56:43:0331006	56:43:0331007	56:43:0401001	56:43:0401002	56:43:0401003
112	56:43:0401004	56:43:0401005	56:43:0401006	56:43:0401007	56:43:0401008	56:43:0401009
113	56:43:0401010	56:43:0401011	56:43:0401012	56:43:0401013	56:43:0401014	56:43:0401015
114	56:43:0401016	56:43:0401017	56:43:0401018	56:43:0401019	56:43:0401020	56:43:0401021
115	56:43:0401022	56:43:0401023	56:43:0401024	56:43:0401025	56:43:0401026	56:43:0401027
116	56:43:0401028	56:43:0401029	56:43:0401030	56:43:0402001	56:43:0402002	56:43:0403001
117	56:43:0403002	56:43:0403003	56:43:0501001	56:43:0501002	56:43:0501003	56:43:0501004
118	56:43:0501005	56:43:0501006	56:43:0501007	56:43:0501008	56:43:0501009	56:43:0501010
119	56:43:0501011	56:43:0501012	56:43:0501013	56:43:0502001	56:43:0502003	56:43:0502005
120	56:43:0504001	56:43:0504002	56:43:0504003	56:43:0801001	56:43:0801002	56:43:0801003
121	56:43:0801004	56:43:0801005	56:43:0801006	56:43:0801007	56:43:0801008	56:43:0801009
122	56:43:0801010	56:43:0801011	56:43:0801012	56:43:0801014	56:43:0801015	56:43:0801016
123	56:43:0801018	56:43:0801020	56:43:0802001	56:43:0803001	56:43:0804001	56:43:0804003
124	56:43:0804004	56:43:0804005	56:43:0804006	56:43:0804007	56:43:0804008	56:43:0804009
125	56:43:0804010	56:43:0901021	56:43:0902001	56:43:0902002	56:43:0902003	56:43:0902004
126	56:43:0902005	56:43:0902006	56:43:0903001	56:43:0904001	56:43:0906001	56:43:0906002
127	56:43:0906003	56:43:0906004	56:43:0906005	56:43:0906006	56:43:0906007	56:43:0906008
128	56:43:0906009	56:43:0906010	56:43:0906011	56:43:0906012	—	—

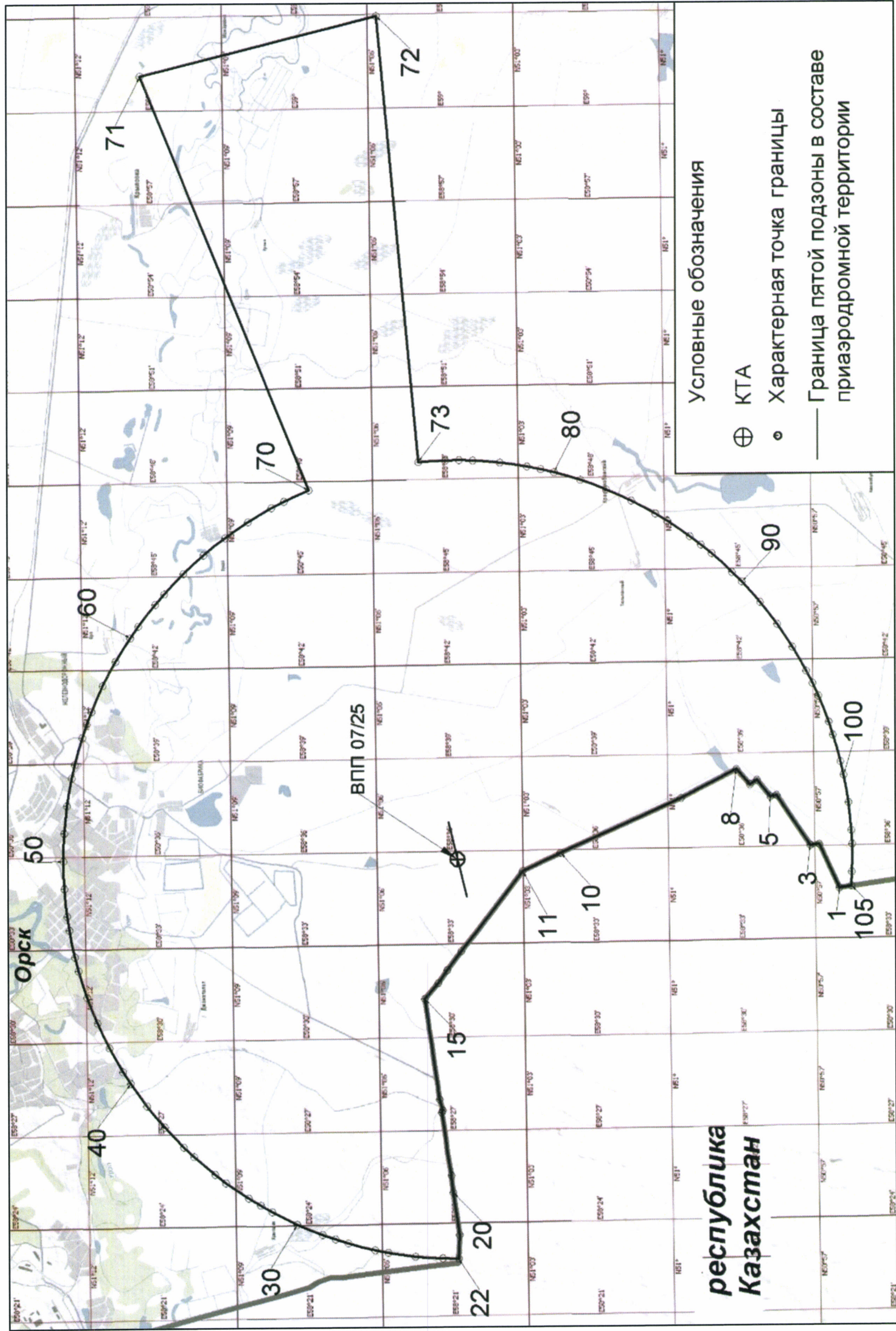
9.4. Муниципальные образования, в границах территорий которых полностью или частично расположена пятая подзона приаэродромной территории аэродрома гражданской авиации Орск, представлены в таблице 5.3.

Таблица 5.3

№ п/п	Муниципальные образования
1	Городской округ «Город Новотроицк»
2	Городской округ «Город Орск»
3	Домбаровский муниципальный район
4	Новоорский муниципальный район

9.5. Графическое изображение границ пятой подзоны приаэродромной территории аэродрома гражданской авиации Орск приведено на схеме 5.

Схема 5



10. Описание границ шестой подзоны:

10.1. Шестая подзона приаэродромной территории аэродрома гражданской авиации Орск выделена по границам, установленным на удалении 15 км от КТА.

10.2. Перечень координат характерных точек границ шестой подзоны приаэродромной территории аэродрома гражданской авиации Орск представлен в таблице 6.1.

Таблица 6.1

Обозначение характерных точек границ	Координаты МСК-56	
	X	Y
1	335974,05	3340026,01
2	336017,47	3340758,51
3	336070,18	3341278,24
4	336140,96	3341795,82
5	336229,72	3342310,63
6	336336,35	3342822,02
7	336460,73	3343329,40
8	336602,69	3343832,14
9	336762,08	3344329,63
10	336938,69	3344821,26
11	337132,32	3345306,45
12	337342,72	3345784,61
13	337569,64	3346255,14
14	337812,82	3346717,49
15	338071,94	3347171,09
16	338346,70	3347615,40
17	338636,77	3348049,86
18	338941,79	3348473,97
19	339261,39	3348887,19
20	339595,19	3349289,03
21	339942,77	3349679,01
22	340303,73	3350056,65
23	340677,62	3350421,49
24	341063,98	3350773,09
25	341462,35	3351111,02
26	341872,25	3351434,88
27	342293,18	3351744,26
28	342724,62	3352038,80
29	343166,06	3352318,14
30	343616,96	3352581,94
31	344076,77	3352829,88

Обозначение характерных точек границ	Координаты МСК-56	
	X	Y
32	344544,94	3353061,65
33	345020,89	3353276,99
34	345504,06	3353475,62
35	345993,84	3353657,30
36	346489,66	3353821,82
37	346990,90	3353968,97
38	347496,96	3354098,59
39	348007,23	3354210,50
40	348521,09	3354304,57
41	349037,91	3354380,70
42	349557,07	3354438,78
43	350077,94	3354478,75
44	350599,88	3354500,56
45	351122,27	3354504,18
46	351644,46	3354489,60
47	352165,83	3354456,86
48	352685,74	3354405,97
49	353203,57	3354337,02
50	353718,68	3354250,07
51	354230,45	3354145,25
52	354738,27	3354022,66
53	355241,50	3353882,47
54	355739,55	3353724,83
55	356231,80	3353549,96
56	356717,67	3353358,04
57	357196,56	3353149,33
58	357667,90	3352924,06
59	358131,10	3352682,52
60	358585,61	3352425,00
61	359030,88	3352151,80
62	359466,37	3351863,27
63	359891,54	3351559,74
64	360305,89	3351241,60
65	360708,91	3350909,22
66	361100,11	3350563,01
67	361479,01	3350203,39
68	361845,17	3349830,79
69	362198,13	3349445,67
70	362537,46	3349048,49
71	362862,76	3348639,73
72	363173,63	3348219,90

Обозначение характерных точек границ	Координаты МСК-56	
	X	Y
73	363469,69	3347789,49
74	363750,58	3347349,04
75	364015,96	3346899,07
76	364265,52	3346440,14
77	364498,95	3345972,79
78	364715,95	3345497,60
79	364916,28	3345015,14
80	365099,69	3344526,00
81	365265,96	3344030,77
82	365414,88	3343530,04
83	365546,27	3343024,44
84	365659,98	3342514,57
85	365755,87	3342001,05
86	365833,81	3341484,50
87	365893,72	3340965,55
88	365935,53	3340444,82
89	365959,18	3339922,96
90	365964,64	3339400,59
91	365951,90	3338878,35
92	365921,00	3338356,87
93	365871,95	3337836,78
94	365804,82	3337318,71
95	365719,69	3336803,30
96	365616,66	3336291,16
97	365495,87	3335782,92
98	365357,45	3335279,19
99	365201,57	3334780,59
100	365028,43	3334287,72
101	364838,23	3333801,18
102	364631,20	3333321,56
103	364407,60	3332849,43
104	364167,69	3332385,38
105	363911,77	3331929,96
106	363640,15	3331483,74
107	363353,15	3331047,24
108	363051,13	3330620,99
109	362734,44	3330205,53
110	362403,49	3329801,34
111	362058,66	3329408,92
112	361700,37	3329028,75
113	361329,07	3328661,29

Обозначение характерных точек границ	Координаты МСК-56	
	X	Y
114	360945,19	3328306,97
115	360549,21	3327966,24
116	360141,60	3327639,50
117	359722,86	3327327,16
118	359293,51	3327029,58
119	358854,05	3326747,14
120	358405,02	3326480,17
121	357946,96	3326229,00
122	357480,44	3325993,93
123	357006,02	3325775,25
124	356524,27	3325573,22
125	356035,78	3325388,09
126	355541,13	3325220,08
127	355040,94	3325069,39
128	354535,80	3324936,22
129	354026,33	3324820,71
130	353513,15	3324723,02
131	352996,88	3324643,26
132	352478,14	3324581,52
133	351957,57	3324537,88
134	351435,80	3324512,39
135	350977,79	3324505,99
136	350934,60	3325401,14
137	351042,04	3326100,44
138	351101,12	3326516,45
139	351171,01	3326989,47
140	351204,34	3327251,99
141	351237,09	3327534,07
142	351248,48	3327632,24
143	351335,51	3328199,07
144	351402,07	3328636,95
145	351451,30	3328980,78
146	351553,71	3329676,41
147	351583,50	3329877,90
148	351603,88	3330002,48
149	351560,54	3330103,67
150	351676,69	3330509,37
151	351724,85	3330826,06
152	351738,02	3330913,85
153	351847,17	3331651,60
154	351914,85	3332112,09

Обозначение характерных точек границ	Координаты МСК-56	
	X	Y
155	351977,28	3332533,68
156	352064,80	3333122,26
157	352139,63	3333626,18
158	352234,60	3334269,71
159	351714,11	3334868,61
160	351383,46	3335343,80
161	350836,03	3336052,09
162	350657,18	3336282,27
163	350260,00	3336772,68
164	349882,21	3337255,63
165	349787,55	3337376,57
166	349095,41	3338270,68
167	348479,09	3339046,62
168	347588,02	3339476,52
169	347156,97	3339665,44
170	347041,56	3339724,96
171	342459,66	3341767,09
172	340352,47	3342830,20
173	339848,94	3342243,19
174	339566,20	3342428,90
175	339067,80	3341800,09
176	338836,08	3341846,02
177	338488,98	3341330,53
178	337563,30	3339973,14
179	337224,47	3340005,88
180	336452,23	3338362,94
181	336004,61	3338423,73
182	336001,47	3338459,69
183	335974,14	3338981,37
184	335965,00	3339503,69
1	335974,05	3340026,01

10.3. Перечень кадастровых кварталов, в границах территорий которых полностью или частично расположена шестая подзона приаэродромной территории аэродрома гражданской авиации Орск, представлен в таблице 6.2.

Таблица 6.2

№ п/п	Номера кадастровых кварталов					
	1	2	3	4	5	6
1	56:43:0211010	56:43:0211013	56:11:0609015	56:43:0124014	56:43:0211014	56:43:0211017
2	56:43:0211019	56:43:0211020	56:43:0212001	56:43:0212011	56:43:0213018	56:43:0301004
3	56:43:0305001	56:43:0305002	56:43:0305007	56:43:0305020	56:43:0306002	56:43:0306018
4	56:43:0309035	56:43:0309038	56:43:0309041	56:43:0309053	56:43:0312016	56:43:0312017
5	56:43:0312018	56:43:0312020	56:43:0312021	56:43:0312022	56:11:0611002	56:42:0504002
6	56:43:0212007	56:43:0213011	56:43:0213017	56:43:0305023	56:43:0307026	56:43:0307027
7	56:43:0307052	56:43:0307055	56:43:0307059	56:43:0307060	56:43:0307066	56:43:0307068
8	56:43:0307071	56:43:0307075	56:43:0325012	56:43:0325013	56:43:0325019	56:43:0501003
9	56:43:0501004	56:43:0501005	56:43:0501006	56:43:0501007	56:43:0501008	56:43:0501011
10	56:43:0502003	56:43:0502005	56:43:0801001	56:43:0801003	56:43:0801004	56:43:0801006
11	56:43:0801008	56:43:0801009	56:43:0801011	56:43:0801014	56:43:0801015	56:43:0804008
12	56:43:0804010	56:00:0000000	56:11:0000000	56:11:0601001	56:11:0602001	56:11:0605001
13	56:11:0606001	56:11:0609001	56:11:0609002	56:11:0609003	56:11:0609004	56:11:0609005
14	56:11:0609006	56:11:0609007	56:11:0609008	56:11:0609009	56:11:0609010	56:11:0609011
15	56:11:0609012	56:11:0609013	56:11:0609014	56:11:0611001	56:11:0611003	56:11:0611040
16	56:11:0707001	56:42:0000000	56:42:0502001	56:42:0503001	56:42:0504001	56:42:0505001
17	56:42:0506001	56:43:0000000	56:43:0124009	56:43:0124010	56:43:0124015	56:43:0124016
18	56:43:0124017	56:43:0124018	56:43:0124019	56:43:0124020	56:43:0124021	56:43:0211011
19	56:43:0211016	56:43:0211018	56:43:0211021	56:43:0211023	56:43:0211024	56:43:0212002
20	56:43:0212003	56:43:0212004	56:43:0212006	56:43:0212008	56:43:0212009	56:43:0212010
21	56:43:0212013	56:43:0212014	56:43:0212015	56:43:0212016	56:43:0212017	56:43:0212018
22	56:43:0212019	56:43:0212020	56:43:0212021	56:43:0212022	56:43:0212023	56:43:0212024
23	56:43:0212025	56:43:0212026	56:43:0212027	56:43:0212028	56:43:0212029	56:43:0212030
24	56:43:0212031	56:43:0212032	56:43:0212033	56:43:0213012	56:43:0213013	56:43:0213014
25	56:43:0213015	56:43:0213016	56:43:0213020	56:43:0301002	56:43:0301003	56:43:0301005
26	56:43:0301007	56:43:0301008	56:43:0301009	56:43:0301010	56:43:0301011	56:43:0301012
27	56:43:0301013	56:43:0301015	56:43:0301016	56:43:0301017	56:43:0301018	56:43:0301019
28	56:43:0301020	56:43:0301022	56:43:0301023	56:43:0301024	56:43:0301025	56:43:0301026
29	56:43:0301027	56:43:0301028	56:43:0301029	56:43:0301030	56:43:0301031	56:43:0301032
30	56:43:0301033	56:43:0301034	56:43:0301035	56:43:0301036	56:43:0301037	56:43:0301038
31	56:43:0301039	56:43:0301040	56:43:0301041	56:43:0301042	56:43:0301043	56:43:0301044
32	56:43:0301045	56:43:0301046	56:43:0303001	56:43:0303002	56:43:0303003	56:43:0303004
33	56:43:0303005	56:43:0303006	56:43:0303007	56:43:0303008	56:43:0303009	56:43:0303010
34	56:43:0303011	56:43:0303012	56:43:0303013	56:43:0303014	56:43:0303015	56:43:0303016
35	56:43:0303017	56:43:0303018	56:43:0303019	56:43:0303020	56:43:0303021	56:43:0303022
36	56:43:0303023	56:43:0303024	56:43:0303025	56:43:0303027	56:43:0303028	56:43:0303029
37	56:43:0303030	56:43:0303031	56:43:0303032	56:43:0303033	56:43:0303034	56:43:0303035

№ п/п	Номера кадастровых кварталов					
	1	2	3	4	5	6
38	56:43:0303036	56:43:0303037	56:43:0303038	56:43:0303039	56:43:0303040	56:43:0303041
39	56:43:0303042	56:43:0303043	56:43:0303044	56:43:0303045	56:43:0303046	56:43:0303047
40	56:43:0303048	56:43:0303049	56:43:0303050	56:43:0303051	56:43:0303052	56:43:0303053
41	56:43:0303054	56:43:0303055	56:43:0303056	56:43:0303057	56:43:0303058	56:43:0303059
42	56:43:0303060	56:43:0303061	56:43:0303062	56:43:0303063	56:43:0303064	56:43:0303065
43	56:43:0303066	56:43:0304001	56:43:0304002	56:43:0304003	56:43:0304004	56:43:0304005
44	56:43:0304006	56:43:0304007	56:43:0304008	56:43:0304009	56:43:0304010	56:43:0304011
45	56:43:0304012	56:43:0304013	56:43:0304014	56:43:0304015	56:43:0304016	56:43:0304017
46	56:43:0304018	56:43:0304019	56:43:0304020	56:43:0304021	56:43:0304022	56:43:0304023
47	56:43:0304024	56:43:0304025	56:43:0304026	56:43:0304027	56:43:0304028	56:43:0304029
48	56:43:0304030	56:43:0304031	56:43:0304032	56:43:0304033	56:43:0304034	56:43:0304035
49	56:43:0304036	56:43:0304037	56:43:0304038	56:43:0304039	56:43:0304040	56:43:0304041
50	56:43:0304042	56:43:0304043	56:43:0304044	56:43:0304045	56:43:0304046	56:43:0304047
51	56:43:0304048	56:43:0304049	56:43:0304050	56:43:0304051	56:43:0304052	56:43:0304053
52	56:43:0304054	56:43:0304055	56:43:0304056	56:43:0304057	56:43:0305003	56:43:0305004
53	56:43:0305005	56:43:0305006	56:43:0305008	56:43:0305009	56:43:0305010	56:43:0305011
54	56:43:0305012	56:43:0305015	56:43:0305029	56:43:0305030	56:43:0305031	56:43:0305032
55	56:43:0305033	56:43:0305036	56:43:0305037	56:43:0305038	56:43:0305039	56:43:0305040
56	56:43:0305041	56:43:0305042	56:43:0305043	56:43:0305044	56:43:0305045	56:43:0305046
57	56:43:0305047	56:43:0305048	56:43:0305049	56:43:0305050	56:43:0305051	56:43:0305052
58	56:43:0305053	56:43:0305054	56:43:0305055	56:43:0305056	56:43:0305057	56:43:0305058
59	56:43:0305059	56:43:0305060	56:43:0305061	56:43:0305062	56:43:0305063	56:43:0306003
60	56:43:0306004	56:43:0306005	56:43:0306008	56:43:0306009	56:43:0306010	56:43:0306013
61	56:43:0306014	56:43:0306015	56:43:0306019	56:43:0306020	56:43:0306024	56:43:0306025
62	56:43:0306029	56:43:0306058	56:43:0307001	56:43:0307002	56:43:0307003	56:43:0307004
63	56:43:0307005	56:43:0307006	56:43:0307007	56:43:0307008	56:43:0307009	56:43:0307010
64	56:43:0307011	56:43:0307012	56:43:0307013	56:43:0307014	56:43:0307015	56:43:0307016
65	56:43:0307017	56:43:0307018	56:43:0307019	56:43:0307020	56:43:0307021	56:43:0307022
66	56:43:0307023	56:43:0307024	56:43:0307025	56:43:0307028	56:43:0307029	56:43:0307031
67	56:43:0307032	56:43:0307033	56:43:0307034	56:43:0307035	56:43:0307036	56:43:0307037
68	56:43:0307038	56:43:0307040	56:43:0307041	56:43:0307042	56:43:0307044	56:43:0307045
69	56:43:0307046	56:43:0307047	56:43:0307048	56:43:0307049	56:43:0307050	56:43:0307051
70	56:43:0307053	56:43:0307054	56:43:0307056	56:43:0307057	56:43:0307058	56:43:0307061
71	56:43:0307062	56:43:0307063	56:43:0307064	56:43:0307065	56:43:0307067	56:43:0307069
72	56:43:0307070	56:43:0307072	56:43:0307073	56:43:0307074	56:43:0307076	56:43:0307077
73	56:43:0309008	56:43:0309017	56:43:0309018	56:43:0309025	56:43:0309026	56:43:0309027
74	56:43:0309028	56:43:0309029	56:43:0309030	56:43:0309031	56:43:0309032	56:43:0309033
75	56:43:0309034	56:43:0309040	56:43:0309042	56:43:0309043	56:43:0309044	56:43:0309045
76	56:43:0309046	56:43:0309047	56:43:0309048	56:43:0309049	56:43:0309050	56:43:0309051

№ п/п	Номера кадастровых кварталов					
	1	2	3	4	5	6
77	56:43:0309052	56:43:0309054	56:43:0309057	56:43:0309058	56:43:0309059	56:43:0309060
78	56:43:0309061	56:43:0309062	56:43:0309063	56:43:0309064	56:43:0309065	56:43:0309066
79	56:43:0309067	56:43:0309068	56:43:0309069	56:43:0309070	56:43:0309071	56:43:0310001
80	56:43:0310002	56:43:0310003	56:43:0310004	56:43:0310005	56:43:0310006	56:43:0310007
81	56:43:0310008	56:43:0310009	56:43:0310010	56:43:0310011	56:43:0310012	56:43:0310013
82	56:43:0310014	56:43:0311001	56:43:0311002	56:43:0311003	56:43:0311004	56:43:0311005
83	56:43:0311006	56:43:0311007	56:43:0311008	56:43:0311009	56:43:0311010	56:43:0311011
84	56:43:0311012	56:43:0311013	56:43:0311014	56:43:0311015	56:43:0311016	56:43:0311017
85	56:43:0311018	56:43:0311019	56:43:0311020	56:43:0311021	56:43:0311022	56:43:0311023
86	56:43:0311024	56:43:0311025	56:43:0311026	56:43:0311027	56:43:0311028	56:43:0311029
87	56:43:0311030	56:43:0311031	56:43:0311032	56:43:0311033	56:43:0311034	56:43:0311035
88	56:43:0311036	56:43:0311037	56:43:0311038	56:43:0311039	56:43:0311040	56:43:0311041
89	56:43:0311042	56:43:0311043	56:43:0311044	56:43:0311045	56:43:0311046	56:43:0312001
90	56:43:0312002	56:43:0312003	56:43:0312004	56:43:0312005	56:43:0312006	56:43:0312007
91	56:43:0312008	56:43:0312009	56:43:0312010	56:43:0312011	56:43:0312012	56:43:0312013
92	56:43:0312014	56:43:0312015	56:43:0312019	56:43:0312023	56:43:0312024	56:43:0313001
93	56:43:0313002	56:43:0313003	56:43:0313004	56:43:0313005	56:43:0313006	56:43:0313007
94	56:43:0313008	56:43:0313009	56:43:0313010	56:43:0313011	56:43:0313012	56:43:0313013
95	56:43:0317049	56:43:0321017	56:43:0325001	56:43:0325002	56:43:0325003	56:43:0325004
96	56:43:0325005	56:43:0325006	56:43:0325007	56:43:0325008	56:43:0325009	56:43:0325010
97	56:43:0325011	56:43:0325014	56:43:0325015	56:43:0325016	56:43:0325017	56:43:0325018
98	56:43:0325020	56:43:0325021	56:43:0325022	56:43:0325023	56:43:0325024	56:43:0325025
99	56:43:0325026	56:43:0325027	56:43:0325028	56:43:0325029	56:43:0325030	56:43:0325031
100	56:43:0325032	56:43:0325033	56:43:0325034	56:43:0325035	56:43:0325036	56:43:0325037
101	56:43:0325038	56:43:0326014	56:43:0326015	56:43:0326016	56:43:0328001	56:43:0328002
102	56:43:0328003	56:43:0328004	56:43:0329001	56:43:0329002	56:43:0329003	56:43:0329004
103	56:43:0329005	56:43:0329006	56:43:0329007	56:43:0329008	56:43:0329009	56:43:0329010
104	56:43:0329011	56:43:0329012	56:43:0329013	56:43:0329014	56:43:0329015	56:43:0329016
105	56:43:0329017	56:43:0329018	56:43:0329019	56:43:0329020	56:43:0329021	56:43:0329022
106	56:43:0329023	56:43:0329024	56:43:0329025	56:43:0329026	56:43:0329027	56:43:0329028
107	56:43:0329029	56:43:0329030	56:43:0329031	56:43:0329032	56:43:0329033	56:43:0329034
108	56:43:0329035	56:43:0329036	56:43:0330001	56:43:0330002	56:43:0330003	56:43:0330004
109	56:43:0330005	56:43:0330006	56:43:0330007	56:43:0330008	56:43:0331001	56:43:0331002
110	56:43:0331003	56:43:0331004	56:43:0331005	56:43:0331006	56:43:0331007	56:43:0401001
111	56:43:0401002	56:43:0401003	56:43:0401004	56:43:0401005	56:43:0401006	56:43:0401007
112	56:43:0401008	56:43:0401009	56:43:0401010	56:43:0401011	56:43:0401012	56:43:0401013
113	56:43:0401014	56:43:0401015	56:43:0401016	56:43:0401017	56:43:0401018	56:43:0401019
114	56:43:0401020	56:43:0401021	56:43:0401022	56:43:0401023	56:43:0401024	56:43:0401025
115	56:43:0401026	56:43:0401027	56:43:0401028	56:43:0401029	56:43:0401030	56:43:0402001

№ п/п	Номера кадастровых кварталов					
	1	2	3	4	5	6
116	56:43:0402002	56:43:0403001	56:43:0403002	56:43:0403003	56:43:0501001	56:43:0501002
117	56:43:0501009	56:43:0501010	56:43:0501012	56:43:0501013	56:43:0502001	56:43:0504001
118	56:43:0504002	56:43:0504003	56:43:0801002	56:43:0801005	56:43:0801007	56:43:0801010
119	56:43:0801012	56:43:0801016	56:43:0801018	56:43:0801020	56:43:0802001	56:43:0803001
120	56:43:0804001	56:43:0804003	56:43:0804004	56:43:0804005	56:43:0804007	56:43:0804009

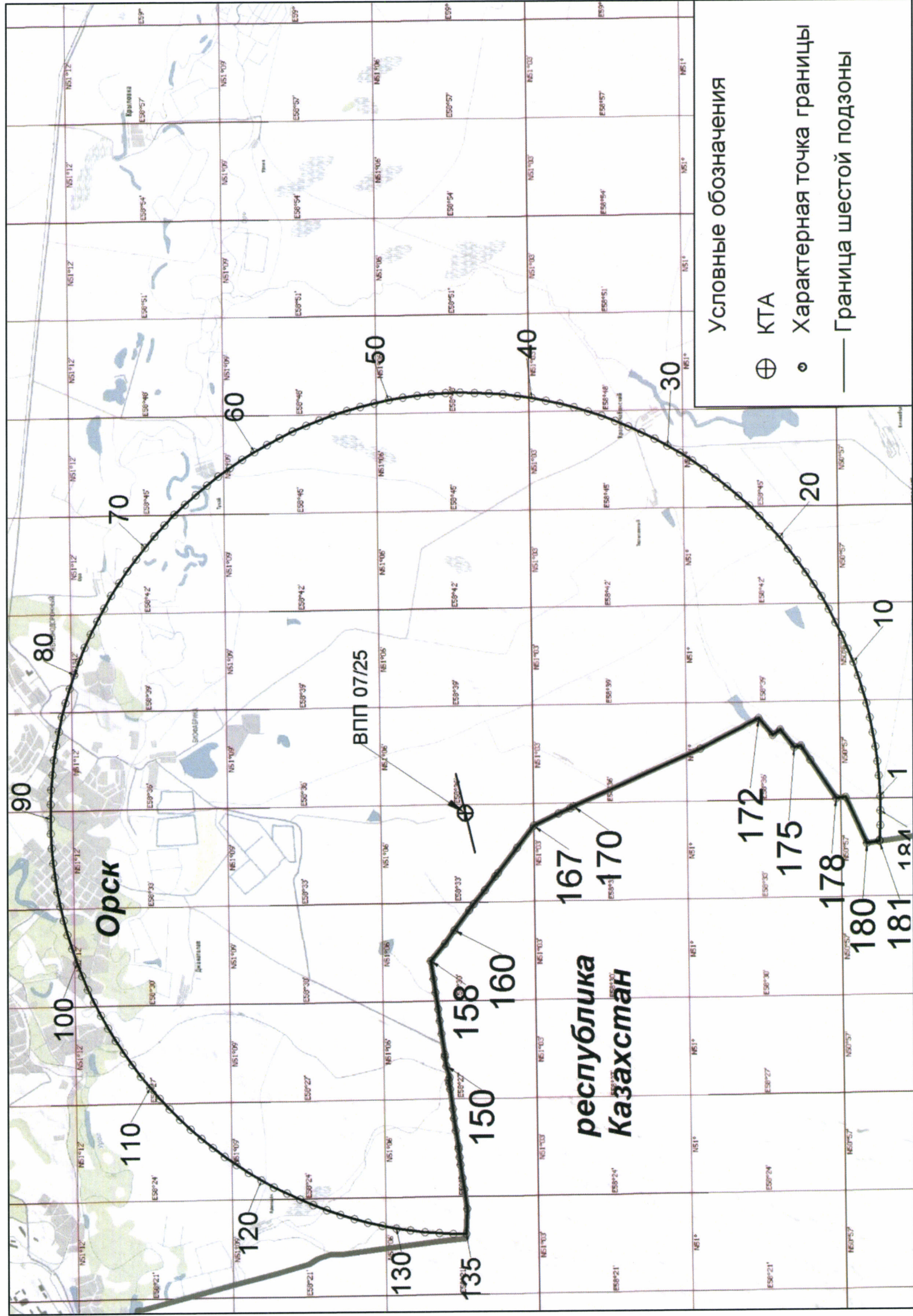
10.4. Муниципальные образования, в границах территорий которых полностью или частично расположена шестая подзона приаэродромной территории аэродрома гражданской авиации Орск, представлены в таблице 6.3.

Таблица 6.3

№ п/п	Муниципальные образования
1	Городской округ «Город Новотроицк»
2	Городской округ «Город Орск»
3	Домбаровский муниципальный район

10.5. Графическое изображение границы шестой подзоны приаэродромной территории аэродрома гражданской авиации Орск приведено на схеме 6.

Схема 6



11. Описание границ седьмой подзоны:

11.1. Седьмая подзона приаэродромной территории аэродрома гражданской авиации Орск определена из условий воздействия авиационного шума и включает территорию, ограниченную контуром эквивалентного уровня шума для дневного и ночного уровня шума.

11.2. Перечень координат характерных точек границ седьмой подзоны приаэродромной территории аэродрома гражданской авиации Орск приведен в таблице 7.1

Таблица 7.1

Обозначение характерных точек границ	Координаты МСК-56	
	X	Y
Часть 1		
1	352379,63	3348334,72
2	352615,68	3348653,12
3	353436,97	3351363,57
4	353734,60	3352070,21
5	353974,98	3352328,87
6	354055,02	3352066,70
7	354024,71	3351363,57
8	353674,50	3349137,58
9	354455,75	3350185,51
10	355224,98	3350978,20
11	355790,17	3351337,16
12	356162,79	3351310,17
13	356282,68	3351138,67
14	356337,65	3350822,71
15	356230,72	3349957,32
16	355874,73	3348767,41
17	355284,59	3347408,21
18	355801,91	3347413,97
19	356763,45	3347244,92
20	357340,37	3347008,10
21	358897,52	3346171,26
22	359346,24	3345767,37
23	359483,09	3345522,21
24	359237,36	3344783,37
25	359025,53	3344656,83
26	358279,18	3344656,83
27	356523,41	3345046,97

Обозначение характерных точек границ	Координаты МСК-56	
	X	Y
28	355609,60	3345046,82
29	354538,07	3344687,95
30	353878,83	3344145,42
31	353439,58	3343575,10
32	353096,83	3342709,71
33	351434,37	3335678,45
34	351418,19	3335466,00
35	351406,38	3335310,86
36	351383,46	3335343,80
37	350836,03	3336052,09
38	350657,18	3336282,27
39	350260,00	3336772,68
40	349882,21	3337255,63
41	349787,55	3337376,57
42	349218,63	3338111,50
43	349221,48	3338123,43
44	349436,35	3339023,39
45	349394,33	3339154,55
46	349365,90	3339289,31
47	349351,35	3339426,27
48	349350,83	3339564,00
49	349364,34	3339701,06
50	349391,75	3339836,04
51	349432,76	3339967,52
52	349486,97	3340094,13
53	349553,78	3340214,57
54	349632,53	3340327,57
55	349722,37	3340431,95
56	349787,98	3340496,22
57	350051,73	3341600,93
58	350444,67	3343331,55
59	350517,33	3344224,14
60	350268,80	3345305,87
61	349840,36	3346016,24
62	349047,75	3346668,73
63	348109,59	3347050,08
64	346336,47	3347304,22
65	346007,39	3347469,33
66	345908,65	3347685,68
67	345947,91	3347877,78
68	346424,57	3348442,89

Обозначение характерных точек границ	Координаты МСК-56	
	X	Y
69	346090,50	3348983,76
70	346118,96	3349200,11
71	346334,76	3349374,86
72	346995,03	3349457,62
73	347821,13	3349370,46
74	348686,51	3349192,21
75	350032,67	3348766,35
76	350898,05	3348356,46
77	351474,98	3347954,77
78	352099,98	3347263,52
1	352379,63	3348334,72
Часть 2		
1	355301,77	3331676,04
2	355874,20	3331459,69
3	356147,54	3331243,34
4	356215,76	3331051,75
5	356125,29	3330810,65
6	356146,65	3330377,96
7	355893,67	3330161,61
8	355224,98	3329975,11
9	353349,98	3329904,04
10	353710,17	3328647,18
11	353813,09	3327781,80
12	353649,46	3327317,95
13	353301,90	3327273,45
14	352686,10	3327652,94
15	351763,44	3328637,90
16	351466,22	3329082,14
17	351553,71	3329676,41
18	351583,50	3329877,90
19	351603,88	3330002,48
20	351560,54	3330103,67
21	351676,69	3330509,37
22	351724,85	3330826,06
23	351738,02	3330913,85
24	351847,17	3331651,60
25	351914,85	3332112,09
26	351977,28	3332533,68
27	352050,96	3333029,21
28	352090,06	3332974,12
29	352599,11	3332507,99

Обозначение характерных точек границ	Координаты МСК-56	
	X	Y
30	353466,04	3332071,39
1	355301,77	3331676,04
Изолиния уровня звука в дневное время		
1	351297,01	3343326,39
2	351405,05	3343750,62
3	351518,68	3344061,08
4	351632,32	3344283,05
5	351745,96	3344425,87
6	351860,69	3344495,55
7	352257,32	3345869,10
8	352427,78	3346345,41
9	352541,41	3346582,26
10	352598,23	3346652,16
11	352655,05	3346637,08
12	352672,72	3346394,57
13	352655,05	3346135,43
14	352579,58	3345599,12
15	352352,68	3344405,93
16	352356,75	3344369,83
17	352424,31	3344235,48
18	352447,85	3344075,06
19	352451,74	3343849,73
20	352424,50	3343553,66
21	352146,25	3341962,75
22	351974,38	3341080,92
23	351987,57	3340940,02
24	351961,56	3340542,29
25	351763,04	3339933,45
26	351450,08	3338610,47
27	351362,55	3338006,72
28	351299,61	3337845,47
29	351159,52	3337616,94
30	350853,65	3336499,80
31	350750,75	3336161,84
32	350657,18	3336282,27
33	350260,00	3336772,68
34	349882,21	3337255,63
35	349791,89	3337371,03
36	349793,67	3337379,91
37	349816,78	3337495,14
38	349906,56	3337942,86

Обозначение характерных точек границ	Координаты МСК-56	
	X	Y
39	349878,40	3338180,61
40	349887,34	3338308,08
41	350072,44	3338894,56
42	350135,64	3339033,98
43	350400,48	3340279,47
44	350506,13	3340934,93
45	350648,70	3341259,54
46	350726,63	3341394,57
47	351013,60	3342417,30
1	351297,01	3343326,39

11.3. Перечень кадастровых кварталов, входящих в границы седьмой подзоны приаэродромной территории аэродрома гражданской авиации Орск, приведен в таблице 7.2.

Таблица 7.2

№ п/п	Номера кадастровых кварталов					
	1	2	3	4	5	6
1	56:00:0000000	56:11:0000000	56:11:0605001	56:11:0609001	56:11:0609002	56:11:0609003
2	56:11:0609006	56:42:0000000	56:42:0503001	56:42:0505001	56:43:0000000	56:43:0326014
3	56:43:0326016	56:43:0329032	56:43:0329033	56:43:0329034	56:43:0329035	56:43:0330004
4	56:43:0330005	56:43:0330006	56:43:0330007	56:43:0330008	56:43:0331001	56:43:0331002
5	56:43:0331003	56:43:0331005	56:43:0331006	56:43:0331007	56:43:0802001	56:43:0804004
6	56:43:0804005	56:43:0804007	56:43:0804009	-	-	-

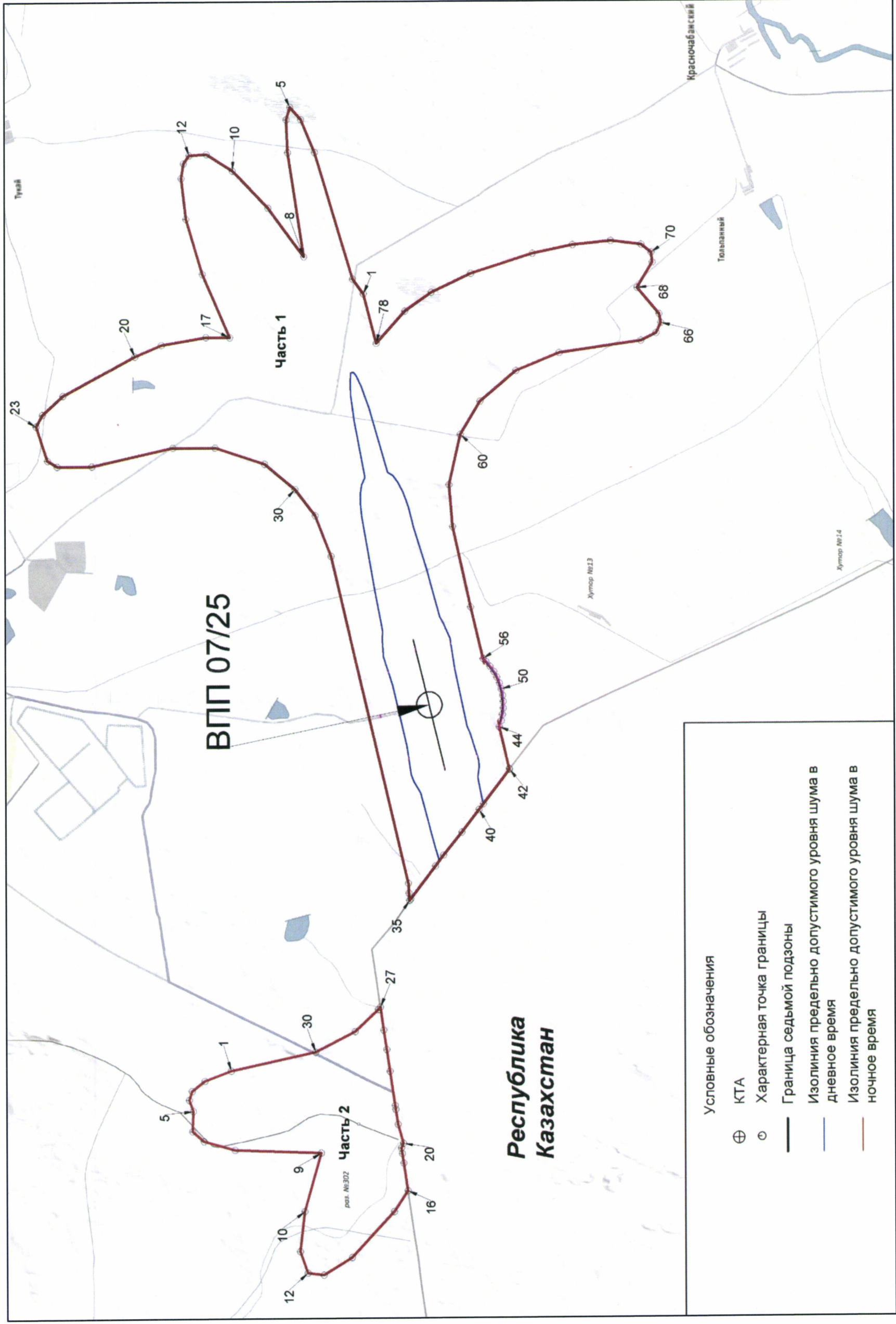
11.4. Муниципальные образования, в границах территорий которых полностью или частично расположена седьмая подзона приаэродромной территории аэродрома гражданской авиации Орск, приведены в таблице 7.3.

Таблица 7.3

№ п/п	Муниципальные образования
1	Городской округ «Город Орск»
2	Домбаровский муниципальный район

11.5. Графическое изображение границ седьмой подзоны приаэродромной территории аэродрома гражданской авиации Орск приведено на схеме 7.

Схема 7



III. Перечень ограничений использования земельных участков и (или) расположенных на них объектов недвижимости и осуществления экономической и иной деятельности в границах приаэродромной территории аэродрома гражданской авиации Орск

12. Приаэродромная территория аэродрома гражданской авиации Орск является зоной с особыми условиями использования территорий.

В соответствии с требованиями Воздушного кодекса Российской Федерации и Федерального закона от 1 июля 2017 г. № 135-ФЗ «О внесении изменений в отдельные законодательные акты Российской Федерации в части совершенствования порядка установления и использования приаэродромной территории и санитарно-защитной зоны» (далее – Федеральный закон № 135-ФЗ) на приаэродромной территории аэродрома гражданской авиации Орск установлены ограничения использования объектов недвижимости и осуществления деятельности.

12.1. Первая подзона приаэродромной территории аэродрома гражданской авиации Орск:

Перечень ограничений использования объектов недвижимости и осуществления деятельности	Обоснование ограничений
В границах первой подзоны запрещается размещать объекты, не предназначенные для организации и обслуживания воздушного движения и воздушных перевозок, обеспечения взлета, посадки, руления и стоянки воздушных судов.	1. Подпункт 1 пункта 3 статьи 47 Воздушного кодекса Российской Федерации. 2. Подпункт 1 пункта 3 статьи 1 Федерального закона № 135-ФЗ. 3. Подпункт «а» пункта 1(1) Положения.

12.2. Вторая подзона приаэродромной территории аэродрома гражданской авиации Орск:

Перечень ограничений использования объектов недвижимости и осуществления деятельности	Обоснование ограничений
В границах второй подзоны запрещается размещать объекты, не предназначенные для обслуживания пассажиров и обработки багажа, грузов и почты, обслуживания воздушных судов, хранения авиационного топлива и заправки воздушных судов, обеспечения энергоснабжения, а также объекты, не относящиеся к инфраструктуре аэропорта.	1. Подпункт 2 пункта 3 статьи 47 Воздушного кодекса Российской Федерации. 2. Подпункт 2 пункта 3 статьи 1 Федерального закона № 135-ФЗ. 3. Подпункт «а» пункта 1(1) Положения.

12.3. Третья подзона приаэродромной территории аэродрома гражданской авиации Орск:

Перечень ограничений использования объектов недвижимости и осуществления деятельности	Обоснование ограничений
1. В границах третьей подзоны запрещается размещать объекты, высота которых превышает ограничения, приведенные в пункте 2 настоящей таблицы. 2. Строительство и реконструкция зданий, сооружений в границах третьей подзоны разрешается после определения максимально допустимой высоты здания, сооружения в зависимости от местоположения путем проведения соответствующих расчетов в соответствии с требованиями ФАП-262 с учетом следующих абсолютных высот ограничения объектов в Балтийской системе высот 1977 года ⁵ : Переходная поверхность	1. Подпункт 3 пункта 3 статьи 47 Воздушного кодекса Российской Федерации. 2. Подпункт 3 пункта 3 статьи 1 Федерального закона № 135-ФЗ. 3. Подпункт «б» пункта 1(1) Положения.

⁵ Постановление Правительства Российской Федерации от 24 ноября 2016 г. № 1240 «Об установлении государственных систем координат, государственной системы высот и государственной гравиметрической системы» (далее – постановление Правительства № 1240).

Перечень ограничений использования объектов недвижимости и осуществления деятельности	Обоснование ограничений
Сектор 1 – 309,70 м; Сектор 2 – 299,60 м; Сектор 3 – 298,40 м; Сектор 4 – 302,80 м; Сектор 5 – 290,10 м; Сектор 6 – 288,50 м; Сектор 7 – 301,60 м; Сектор 8 – 303,60 м; Сектор 9 – 280,20 м; Сектор 10 – 278,50 м; Сектор 11 – 302,00 м; Сектор 12 – 302,10 м; Сектор 13 – 277,10 м; Сектор 14 – 275,90 м; Сектор 15 – 300,90 м; Сектор 16 – 300,30 м; Сектор 17 – 275,30 м; Сектор 18 – 273,60 м; Сектор 19 – 298,60 м; Сектор 20 – 298,10 м; Сектор 21 – 273,10 м; Сектор 22 – 271,70 м; Сектор 23 – 296,60 м; Сектор 24 – 295,90 м; Сектор 25 – 271,00 м; Сектор 26 – 269,20 м; Сектор 27 – 294,70 м; Сектор 28 – 294,10 м; Сектор 29 – 269,20 м; Сектор 30 – 267,40 м; Сектор 31 – 292,40 м; Сектор 32 – 291,90 м; Сектор 33 – 267,00 м; Сектор 34 – 265,50 м; Сектор 35 – 290,40 м; Сектор 36 – 291,10 м;	

Перечень ограничений использования объектов недвижимости и осуществления деятельности	Обоснование ограничений
<p>Сектор 37 – 267,50 м; Сектор 38 – 266,30 м; Сектор 39 – 289,90 м; Сектор 40 – 290,70 м; Сектор 41 – 277,60 м; Сектор 42 – 276,30 м; Сектор 43 – 289,10 м; Сектор 44 – 287,60 м; Сектор 45 – 285,90 м; Сектор 46 – 297,30 м; Сектор 47 – 296,10 м; Сектор 48 – 308,00 м; Сектор 49 – 306,70 м; Сектор 50 – 317,70 м; Сектор 51 – 316,30 м.</p> <p>Поверхность захода на посадку с учетом поверхностей взлета</p> <p>Сектор 1 – 307,20 м; Сектор 2 – 289,20 м; Сектор 3 – 297,20 м; Сектор 4 – 283,10 м; Сектор 5 – 297,20 м; Сектор 6 – 287,20 м; Сектор 7 – 277,10 м; Сектор 8 – 287,30 м; Сектор 9 – 275,10 м; Сектор 10 – 276,60 м; Сектор 11 – 264,50 м; Сектор 12 – 264,70 м; Сектор 13 – 274,90 м; Сектор 14 – 265,40 м; Сектор 15 – 274,80 м; Сектор 16 – 284,90 м; Сектор 17 – 271,40 м; Сектор 18 – 284,80 м; Сектор 19 – 294,80 м;</p>	

Перечень ограничений использования объектов недвижимости и осуществления деятельности	Обоснование ограничений
Сектор 20 – 277,40 м; Сектор 21 – 294,80 м; Сектор 22 – 304,80 м; Сектор 23 – 283,40 м; Сектор 24 – 304,80 м; Сектор 25 – 314,90 м; Сектор 26 – 289,40 м; Сектор 27 – 314,80 м; Сектор 28 – 324,90 м; Сектор 29 – 295,40 м; Сектор 30 – 324,90 м; Сектор 31 – 326,90 м; Сектор 32 – 301,40 м; Сектор 33 – 326,90 м; Сектор 34 – 333,00 м; Сектор 35 – 307,40 м; Сектор 36 – 333,10 м; Сектор 37 – 358,10 м; Сектор 38 – 313,40 м; Сектор 39 – 358,30 м; Сектор 40 – 374,90 м; Сектор 41 – 319,40 м; Сектор 42 – 375,00 м; Сектор 43 – 387,40 м; Сектор 44 – 325,40 м; Сектор 45 – 387,50 м; Сектор 46 – 399,90 м; Сектор 47 – 331,40 м; Сектор 48 – 399,90 м; Сектор 49 – 412,40 м; Сектор 50 – 337,40 м; Сектор 51 – 412,40 м; Сектор 52 – 424,90 м; Сектор 53 – 343,40 м; Сектор 54 – 424,90 м; Сектор 55 – 350,60 м;	

Перечень ограничений использования объектов недвижимости и осуществления деятельности	Обоснование ограничений
<p>Сектор 56 – 356,60 м; Сектор 57 – 362,60 м; Сектор 58 – 368,60 м; Сектор 59 – 374,60 м; Сектор 60 – 380,60 м; Сектор 61 – 386,60 м; Сектор 62 – 392,60 м; Сектор 63 – 398,60 м; Сектор 64 – 404,60 м; Сектор 65 – 410,60 м; Сектор 66 – 416,60 м; Сектор 67 – 422,60 м; Сектор 68 – 426,90 м; Сектор 69 – 439,40 м.</p> <p>Внутренняя горизонтальная поверхность Сектор 1 – 326,94 м; Сектор 2 – 326,94 м;</p> <p>Внешняя горизонтальная поверхность Сектор 1 – 426,94 м; Сектор 2 – 426,94 м;</p> <p>Коническая поверхность Сектор 1 – 327,20 м; Сектор 2 – 351,60 м; Сектор 3 – 376,60 м; Сектор 4 – 401,60 м; Сектор 5 – 327,20 м; Сектор 6 – 351,60 м; Сектор 7 – 376,70 м; Сектор 8 – 401,70 м.</p>	

12.4. Четвертая подзона приаэродромной территории аэродрома гражданской авиации Орск, в которой в соответствии с постановлением Правительства № 1240 абсолютная высота ограничения объектов устанавливается в Балтийской системе высот 1977 года:

Перечень ограничений использования объектов недвижимости и осуществления деятельности	Обоснование ограничений
<p>1. В границах четвертой подзоны запрещается размещать объекты, создающие помехи в работе наземных объектов средств и систем обслуживания воздушного движения, навигации, посадки и связи, предназначенных для организации воздушного движения и расположенных вне первой подзоны.</p> <p>2. В пределах четвертой подзоны запрещается без согласования с оператором аэродрома размещение объектов, превышающих следующие абсолютные высотные ограничения:</p> <p>сектор 1 – от уровня земли;</p> <p>сектор 2 – от 261,00 м;</p> <p>сектор 3 – от 262,00 м;</p> <p>сектор 4 – от 266,00 м;</p> <p>сектор 5 – от 274,00 м;</p> <p>сектор 6 – от 285,00 м;</p> <p>сектор 7 – от 266,50 м до 270,00 м;</p> <p>сектор 8 – от 270,00 м до 275,00 м;</p> <p>сектор 9 – от 275,00 м до 280,00 м;</p> <p>сектор 10 – от 278,50 м до 280,00 м;</p> <p>сектор 11 – от 280,00 м до 285,00 м;</p> <p>сектор 12 – от 285,00 м до 290,00 м;</p> <p>сектор 13 – от 290,00 м до 295,00 м;</p> <p>сектор 14 – от 295,00 м до 300,00 м;</p>	<p>1. Подпункт 4 пункта 3 статьи 47 Воздушного кодекса Российской Федерации.</p> <p>2. Подпункт 4 пункта 3 статьи 1 Федерального закона № 135-ФЗ.</p> <p>3. Подпункт «в» пункта 1(1) Положения.</p>

Перечень ограничений использования объектов недвижимости и осуществления деятельности	Обоснование ограничений
сектор 15 – от 300,00 м до 305,00 м; сектор 16 – от 305,00 м до 310,00 м; сектор 17 – от 310,00 м до 315,00 м; сектор 18 – от 315,00 м до 320,00 м; сектор 19 – от 320,00 м до 325,00 м; сектор 20 – от 325,00 м до 330,00 м; сектор 21 – от 330,00 м до 335,00 м; сектор 22 – от 335,00 м до 340,00 м; сектор 23 – от 340,00 м до 345,00 м; сектор 24 – от 345,00 м до 350,00 м; сектор 25 – от 350,00 м до 355,00 м; сектор 26 – от 355,00 м до 360,00 м; сектор 27 – от 360,00 м до 365,00 м; сектор 28 – от 365,00 м до 370,00 м; сектор 29 – от 370,00 м до 375,00 м; сектор 30 – от 375,00 м до 380,00 м; сектор 31 – от 380,00 м до 385,00 м; сектор 32 – от 385,00 м до 390,00 м; сектор 33 – от 390,00 м до 395,00 м; сектор 34 – от 395,00 м до 400,00 м; сектор 35 – от 400,00 м до 404,90 м; сектор 36 – от 445,00 м до 450,00 м; сектор 37 – от 450,00 м до 455,00 м; сектор 38 – от 455,00 м до 460,00 м; сектор 39 – от 460,00 м до 463,58 м; сектор 40 – от 490,00 м до 495,00 м; сектор 41 – от 495,00 м до 500,00 м; сектор 42 – от 500,00 м до 505,00 м; сектор 43 – от 505,00 м до 511,37 м; сектор 44 – от 680,00 м до 700,00 м;	

Перечень ограничений использования объектов недвижимости и осуществления деятельности	Обоснование ограничений
сектор 45 – от 700,00 м до 720,00 м; сектор 46 – от 720,00 м до 740,00 м; сектор 47 – от 740,00 м до 760,00 м; сектор 48 – от 760,00 м до 775,00 м; сектор 49 – от 760,00 м до 780,00 м; сектор 50 – от 780,00 м до 800,00 м; сектор 51 – от 800,00 м до 820,00 м; сектор 52 – от 820,00 м до 834,11 м.	

12.5. Пятая подзона приаэродромной территории аэродрома гражданской авиации Орск:

Перечень ограничений использования объектов недвижимости и осуществления деятельности	Обоснование ограничений
1. В границах пятой подзоны запрещается размещать опасные производственные объекты ⁶ , функционирование которых может повлиять на безопасность полетов воздушных судов. 2. В границах пятой подзоны допускается эксплуатация, строительство, реконструкция, капитальный ремонт, ввод в эксплуатацию, техническое перевооружение, консервация (далее-размещение) опасных производственных объектов при их соответствии установленным в пункте 3 настоящей таблицы ограничениям. 3. Максимальные радиусы зон поражения при происшествиях техногенного характера на опасных производственных объектах, находящихся в пятой подзоне, в которых размещение таких объектов возможно, не	1. Подпункт 5 пункта 3 статьи 47 Воздушного кодекса Российской Федерации. 2. Подпункт 5 пункта 3 статьи 1 Федерального закона № 135-ФЗ. 3. Подпункт «г» пункта 1(1) Положения. 4. Пункт 4 статьи 3 Федерального закона № 116-ФЗ.

⁶ Пункт 1 статьи 2 Федерального закона от 21 июля 1997 г. №116-ФЗ «О промышленной безопасности опасных производственных объектов» (далее – Федеральный закон №116-ФЗ).

Перечень ограничений использования объектов недвижимости и осуществления деятельности	Обоснование ограничений
<p>должны достигать:</p> <p>по вертикали - высоты пролета воздушных судов (высота поверхности ограничения препятствий в третьей подзоне приаэродромной территории);</p> <p>по горизонтали - внешних границ первой и второй подзон приаэродромной территории аэродрома.</p> <p>4. При невозможности соблюдения ограничений, предусмотренных пунктом 3 настоящей таблицы, размещение опасных производственных объектов должно выполняться на основании специальных технических условий, разработанных для конкретного объекта капитального строительства в соответствии с положениями приказа Минстроя России от 30 ноября 2020 г. № 734/пр «Об утверждении Порядка разработки и согласования специальных технических условий для разработки проектной документации на объект капитального строительства» (зарегистрирован Минюстом России 18 декабря 2020 г., регистрационный № 61581) с изменениями, внесенными приказом Минстроя России от 22 октября 2021 г. № 774/пр (зарегистрирован Минюстом России 29 ноября 2021 г., регистрационный № 66058) (далее – Приказ № 734)⁷, и (или) обоснования безопасности опасного производственного объекта, разрабатываемого на основании Федерального закона № 116-ФЗ.</p>	

⁷ В соответствии с пунктом 2 Приказа №734 данный акт действует до 1 сентября 2026 г.

12.6. Шестая подзона приаэродромной территории аэродрома гражданской авиации Орск:

Перечень ограничений использования объектов недвижимости и осуществления деятельности	Обоснование ограничений
<p>1. В границах шестой подзоны запрещается размещать объекты, способствующие привлечению и массовому скоплению птиц.</p> <p>2. Допускается размещать в границах шестой подзоны объекты по обращению с твердыми коммунальными отходами, пищевыми и биологическими отходами в случае наличия заключения по результатам орнитологического исследования на предмет отсутствия факторов, способствующих привлечению и массовому скоплению птиц, и (или) достаточности мер защиты указанных объектов от привлечения и массового скопления птиц, проведенного в соответствии с пунктом 1(4) Положения.</p>	<p>1. Подпункт 6 пункта 3 статьи 47 Воздушного кодекса Российской Федерации.</p> <p>2. Подпункт 6 пункта 3 статьи 1 Федерального закона № 135-ФЗ.</p> <p>3. Подпункт «д» пункта 1(1) Положения.</p>

12.7. Седьмая подзона приаэродромной территории аэродрома гражданской авиации Орск:

Перечень ограничений использования объектов недвижимости и осуществления деятельности	Обоснование ограничений
<p>В границах седьмой подзоны ввиду превышения уровня шумового воздействия устанавливается запрет на размещение следующих нормируемых объектов строительства:</p> <p>а) палаты больниц и санаториев, операционные больницы;</p> <p>б) кабинеты врачей поликлиник, амбулаторий, диспансеров, больниц, санаториев;</p> <p>в) классные помещения, учебные кабинеты, учительские комнаты, аудитории образовательных организаций, конференц-залы,</p>	<p>1. Подпункт 7 пункта 3 статьи 47 Воздушного кодекса Российской Федерации.</p> <p>2. Подпункт 7 пункта 3 статьи 1 Федерального закона № 135-ФЗ.</p> <p>3. Подпункт «е» пункта 1(1) Положения.</p> <p>4. Пункт 4 статьи 1, пункт 7 статьи 30 Градостроительного кодекса</p>

Перечень ограничений использования объектов недвижимости и осуществления деятельности	Обоснование ограничений
<p>читальные залы библиотек;</p> <p>г) музыкальные классы;</p> <p>д) жилые комнаты квартир, домов стационарных организаций социального обслуживания, организации для детей-сирот и детей, оставшихся без попечения родителей, спальные помещения в школах-интернатах, дошкольных образовательных организациях, домов отдыха, пансионатов;</p> <p>е) жилые комнаты общежитий и номера гостиниц;</p> <p>ж) территории, непосредственно прилегающие к зданиям больниц и санаториев;</p> <p>з) территории, непосредственно прилегающие к зданиям жилых домов, домов отдыха, пансионатов, домов-интернатов для престарелых и инвалидов, дошкольных образовательных организаций и других образовательных организаций;</p> <p>и) территории, непосредственно прилегающие к зданиям гостиниц и общежитий;</p> <p>к) площадки отдыха, функционально выделенные на территории микрорайонов и групп жилых домов, домов отдыха, пансионатов, стационарных организаций социального обслуживания, организаций для детей-сирот и детей, оставшихся без попечения родителей, площадки дошкольных образовательных организаций и других образовательных организаций.</p>	<p>Российской Федерации.</p> <p>5. Пункт 1 статьи 23 Федерального закона от 30 марта 1999 г. № 52-ФЗ «О санитарно-эпидемиологическом благополучии населения».</p> <p>6. Санитарные правила и нормы СанПиН 1.2.3685-21 «Гигиенические нормативы и требования к обеспечению безопасности и (или) безвредности для человека факторов среды обитания», утвержденные постановлением № 2.</p>