



**МИНИСТЕРСТВО ТРАНСПОРТА РОССИЙСКОЙ ФЕДЕРАЦИИ
ФЕДЕРАЛЬНОЕ АГЕНТСТВО ВОЗДУШНОГО ТРАНСПОРТА**

(РОСАВИАЦИЯ)

МИНИСТЕРСТВО ЮСТИЦИИ РОССИЙСКОЙ ФЕДЕРАЦИИ

П Р И К А З

ЗАРЕГИСТРИРОВАНО

Москва

Регистрационный № 77141

№ 1201-П

от "06" февраля 2024.

26 декабря 2023г.

**Об установлении приаэродромной территории аэродрома
гражданской авиации Чита (Кадала)**

В соответствии со статьей 47 Воздушного кодекса Российской Федерации, подпунктом «в» пункта 2 Положения о приаэродромной территории, утвержденного постановлением Правительства Российской Федерации от 2 декабря 2017 г. № 1460, п р и к а з ы в а ю:

1. Установить приаэродромную территорию аэродрома гражданской авиации Чита (Кадала) согласно приложению к настоящему приказу.

2. Настоящий приказ действует в течение срока, указанного в пункте 4 постановления Правительства Российской Федерации от 2 декабря 2017 г. № 1460 «Об утверждении Положения о приаэродромной территории и Правил разрешения разногласий, возникающих между высшими исполнительными органами государственной власти субъектов Российской Федерации, уполномоченными Правительством Российской Федерации федеральными органами исполнительной власти и Федеральной службой по надзору в сфере защиты прав потребителей и благополучия человека при согласовании проекта акта об установлении приаэродромной территории и при определении границ седьмой подзоны приаэродромной территории».

Руководитель

Д.В. Ядров

Приложение
к приказу Росавиации
от 26 декабря 2023 № 1201-17

**Приаэродромная территория
аэродрома гражданской авиации Чита (Кадала)**

I. Общие положения

1. Граница приаэродромной территории аэродрома гражданской авиации Чита (Кадала) установлена путем наложения границ семи подзон.

2. В подзонах приаэродромной территории аэродрома гражданской авиации Чита (Кадала) устанавливаются следующие ограничения использования земельных участков и (или) расположенных на них объектов недвижимости и осуществления экономической и иной деятельности (далее – ограничения использования объектов недвижимости и осуществления деятельности)¹:

первая подзона, в которой запрещается размещать объекты, не предназначенные для организации и обслуживания воздушного движения и воздушных перевозок, обеспечения взлета, посадки, руления и стоянки воздушных судов;

вторая подзона, в которой запрещается размещать объекты, не предназначенные для обслуживания пассажиров и обработки багажа, грузов и почты, обслуживания воздушных судов, хранения авиационного топлива и заправки воздушных судов, обеспечения энергоснабжения, а также объекты, не относящиеся к инфраструктуре аэропорта;

третья подзона, в которой запрещается размещать объекты, высота которых превышает ограничения, установленные уполномоченным Правительством

¹ Статья 47 Воздушного кодекса Российской Федерации; пункт 1(1) Положения о приаэродромной территории, утвержденного постановлением Правительства Российской Федерации от 2 декабря 2017 г. № 1460 (далее соответственно – Положение, постановление № 1460), в соответствии с пунктом 4 постановления № 1460 данный акт действует до 1 сентября 2029 г.

Российской Федерации федеральным органом исполнительной власти при установлении соответствующей приаэродромной территории;

четвертая подзона, в которой запрещается размещать объекты, создающие помехи в работе наземных объектов средств и систем обслуживания воздушного движения, навигации, посадки и связи, предназначенных для организации воздушного движения и расположенных вне первой подзоны;

пятая подзона, в которой запрещается размещать опасные производственные объекты, функционирование которых может повлиять на безопасность полетов воздушных судов;

шестая подзона, в которой запрещается размещать объекты, способствующие привлечению и массовому скоплению птиц;

седьмая подзона, в которой в целях предотвращения негативного физического воздействия устанавливается перечень ограничений использования земельных участков, определенный в соответствии с земельным законодательством с учетом положений Воздушного кодекса Российской Федерации. При этом под указанным негативным физическим воздействием понимается несоответствие эквивалентного уровня звука, возникающего в связи с полетами воздушных судов, санитарно-эпидемиологическим требованиям².

3. Настоящее приложение включает³:

² Постановление Главного государственного санитарного врача Российской Федерации от 28 января 2021 г. № 2 «Об утверждении санитарных правил и норм СанПиН 1.2.3685-21 «Гигиенические нормативы и требования к обеспечению безопасности и (или) безвредности для человека факторов среды обитания» (зарегистрировано Министерством юстиции Российской Федерации 29 января 2021 г., регистрационный № 62296) с изменениями, внесенными постановлением Главного государственного санитарного врача Российской Федерации от 30 декабря 2022 г. № 24 (зарегистрировано Министерством юстиции Российской Федерации 9 марта 2023 г., регистрационный № 72558) (далее – постановление № 2), в соответствии с пунктом 3 постановления № 2 данный акт действует до 1 марта 2027 г.; постановление Главного государственного санитарного врача Российской Федерации от 28 января 2021 г. № 3 «Об утверждении санитарных правил и норм СанПиН 2.1.3684-21 «Санитарно-эпидемиологические требования к содержанию территорий городских и сельских поселений, к водным объектам, питьевой воде и питьевому водоснабжению, атмосферному воздуху, почвам, жилым помещениям, эксплуатации производственных, общественных помещений, организации и проведению санитарно-противоэпидемических (профилактических) мероприятий» (зарегистрировано Министерством юстиции Российской Федерации 29 января 2021 г., регистрационный № 62297) с изменениями, внесенными постановлениями Главного государственного санитарного врача Российской Федерации от 26 июня 2021 г. № 16 (зарегистрировано Министерством юстиции Российской Федерации 7 июля 2021 г., регистрационный № 64146), от 14 декабря 2021 г. № 37 (зарегистрировано Министерством юстиции Российской Федерации 30 декабря 2021 г., регистрационный № 66692), от 14 февраля 2022 г. № 6 (зарегистрировано Министерством юстиции Российской Федерации 17 февраля 2022 г., регистрационный № 67331) (далее – постановление № 3), в соответствии с пунктом 3 постановления № 3 данный акт действует до 1 марта 2027 г.

³ Статья 47 Воздушного кодекса Российской Федерации, пункт 3 Положения.

текстовое и графическое описания местоположения границ приаэродромной территории и выделенных на ней подзон;

перечень координат характерных точек границ в системе координат, используемой для ведения Единого государственного реестра недвижимости (далее – перечень координат характерных точек границ);

перечень ограничений использования объектов недвижимости и осуществления деятельности в соответствии с Воздушным кодексом Российской Федерации.

II. Описание границ приаэродромной территории аэродрома гражданской авиации Чита (Кадала)

4. Описание границ приаэродромной территории аэродрома гражданской авиации Чита (Кадала) в соответствии с подпунктом «а» пункта 3 Положения включает перечень координат характерных точек границ.

4.1. Граница приаэродромной территории аэродрома гражданской авиации Чита (Кадала) установлена по границе наиболее удалённых от контрольной точки аэродрома (далее – КТА) внешних границ подзон.

4.2. Перечень координат характерных точек границ приаэродромной территории аэродрома гражданской авиации Чита (Кадала) приведен в таблице 1.1.

Таблица 1.1

Обозначение характерных точек границ	Координаты МСК-75 зона 2	
	X	Y
1	665916.18	2307102.28
2	661087.30	2321691.82
3	661931.97	2321996.63
4	662865.69	2322417.61
5	663768.51	2322901.33
6	664636.21	2323445.53
7	665464.75	2324047.68
8	666250.26	2324704.96
9	666957.08	2325381.52
10	667618.29	2326102.71

Обозначение характерных точек границ	Координаты МСК-75 зона 2	
	X	Y
11	668231.08	2326865.48
12	667677.92	2327422.25
13	667670.09	2327416.34
14	668166.26	2328074.11
15	668692.27	2328872.61
16	669166.34	2329703.00
17	669586.54	2330561.91
18	669951.16	2331445.85
19	670258.72	2332351.22
20	670507.97	2333274.35

Обозначение характерных точек границ	Координаты МСК-75 зона 2	
	X	Y
21	670697.90	2334211.48
22	670827.74	2335158.81
23	670896.96	2336112.49
24	670898.37	2336274.86
25	670938.64	2336777.78
26	670954.18	2337731.61
27	670909.06	2338684.49
28	670803.46	2339632.58
29	670637.80	2340572.04
30	670412.77	2341499.07
31	670129.27	2342409.92
32	669788.44	2343300.91
33	669391.66	2344168.43
34	668940.54	2345008.98
35	668778.24	2345270.07
36	668831.80	2345561.48
37	668892.07	2346069.38
38	668944.27	2346509.33
39	668972.09	2347019.60
40	668996.23	2347462.42
41	668991.55	2347973.00
42	668987.47	2348416.89
43	668950.35	2348925.70
44	668918.02	2349368.86
45	668848.68	2349873.86
46	668778.68	2350369.71
47	668686.93	2350813.64
48	668598.43	2351249.95
49	668465.76	2351741.24
50	668349.58	2352171.44
51	668186.07	2352652.91
52	668042.63	2353075.25
53	667848.98	2353544.95
54	667657.39	2354005.09
55	667455.87	2354413.76
56	667235.69	2354860.27
57	667008.31	2355255.83
58	666786.72	2355644.35
59	666508.13	2356067.74
60	666233.49	2356482.00

Обозначение характерных точек границ	Координаты МСК-75 зона 2	
	X	Y
61	665957.33	2356846.22
62	665687.72	2357204.11
63	665358.16	2357588.10
64	665034.30	2357963.04
65	664713.03	2358290.40
66	664399.62	2358611.73
67	664024.55	2358950.26
68	663691.05	2359251.27
69	663295.51	2359565.02
70	662925.18	2359856.99
71	662528.86	2360132.20
72	662140.83	2360399.98
73	661727.70	2360649.48
74	661342.16	2360882.32
75	660895.26	2361114.79
76	660495.37	2361322.80
77	660034.91	2361526.24
78	659622.28	2361708.54
79	659150.15	2361882.15
80	658726.42	2362037.97
81	658244.53	2362181.10
82	657774.71	2362319.34
83	657321.74	2362421.87
84	656881.00	2362522.78
85	656385.49	2362603.48
86	655938.91	2362676.21
87	655439.58	2362725.19
88	655281.68	2362740.68
89	655127.25	2369475.05
90	645995.79	2367895.53
91	648086.41	2361579.14
92	647633.62	2361383.94
93	646796.05	2360958.86
94	645986.72	2360482.18
95	645208.81	2359955.78
96	644465.37	2359381.73
97	643759.32	2358762.27
98	643093.42	2358099.84
99	642470.29	2357397.03
100	641892.37	2356656.60

Обозначение характерных точек границ	Координаты МСК-75 зона 2	
	X	Y
101	641361.92	2355881.45
102	640881.03	2355074.62
103	640451.57	2354239.27
104	640075.24	2353378.68
105	639753.52	2352496.23
106	639487.65	2351595.37
107	639278.69	2350679.63
108	639127.45	2349752.61
109	639034.52	2348817.95
110	639000.28	2347879.30
111	639024.85	2346940.35
112	639108.14	2346004.77
113	639249.82	2345076.25
114	639449.34	2344158.41
115	639705.91	2343254.86
116	640018.53	2342369.14
117	640385.98	2341504.72
118	640806.80	2340664.99
119	641174.16	2340033.94
120	641049.46	2339170.94
121	640973.33	2338220.03
122	640969.53	2337986.81
123	640938.90	2337662.80
124	640909.30	2336720.90
125	640938.90	2335779.00
126	641027.59	2334840.82
127	641175.01	2333910.06
128	641380.59	2332990.40
129	641643.51	2332085.45
130	641962.74	2331198.81
131	642337.01	2330333.96
132	642764.85	2329494.31
133	643244.57	2328683.19
134	643774.28	2327903.80
135	644351.88	2327159.20
136	644975.10	2326452.34
137	645641.47	2325786.01
138	646348.37	2325162.84
139	647093.01	2324585.29
140	647872.44	2324055.64

Обозначение характерных точек границ	Координаты МСК-75 зона 2	
	X	Y
141	648201.37	2323861.15
142	648020.57	2323475.69
143	647966.13	2323359.93
144	648798.99	2322847.64
145	649663.46	2322390.71
146	650555.86	2321991.07
147	651516.85	2321635.60
148	652499.86	2321346.57
149	653500.32	2321125.33
150	654513.54	2320972.90
151	655534.81	2320889.99
152	656432.63	2320876.97
153	656784.72	2305522.76
1	665916.18	2307102.28

4.3. Кадастровые районы и кадастровые кварталы, в границах территорий которых полностью или частично расположена приаэродромная территория аэродрома гражданской авиации Чита (Кадала) приведены в таблице 1.2.

Таблица 1.2

№ п/п	Номера кадастровых кварталов					
	1	2	3	4	5	6
Кадастровый район 75:32						
1	75:32:040734	75:32:040852	75:32:040348	75:32:010103	75:32:030162	75:32:030817
2	75:32:040731	75:32:040851	75:32:040345	75:32:010201	75:32:030503	75:32:030816
3	75:32:040732	75:32:040850	75:32:040344	75:32:010203	75:32:030505	75:32:030815
4	75:32:040733	75:32:040849	75:32:040343	75:32:010204	75:32:030504	75:32:030821
5	75:32:040726	75:32:040848	75:32:040332	75:32:010224	75:32:030525	75:32:030820
6	75:32:040727	75:32:040846	75:32:040333	75:32:010223	75:32:030602	75:32:030819
7	75:32:040728	75:32:040847	75:32:040341	75:32:010302	75:32:030605	75:32:030810
8	75:32:040729	75:32:040816	75:32:040338	75:32:010307	75:32:030608	75:32:030822
9	75:32:040730	75:32:040810	75:32:040339	75:32:010303	75:32:030607	75:32:030814
10	75:32:040355	75:32:040817	75:32:040340	75:32:010309	75:32:030612	75:32:030813
11	75:32:040357	75:32:040818	75:32:040336	75:32:010306	75:32:030613	75:32:030809
12	75:32:040517	75:32:040819	75:32:040334	75:32:010305	75:32:030614	75:32:030808
13	75:32:040749	75:32:040820	75:32:040335	75:32:010304	75:32:030615	75:32:030807
14	75:32:040725	75:32:040821	75:32:040342	75:32:010801	75:32:030625	75:32:030802
15	75:32:040710	75:32:040822	75:32:040356	75:32:010310	75:32:030624	75:32:030801
16	75:32:040724	75:32:040823	75:32:040514	75:32:010311	75:32:030616	75:32:030661
17	75:32:040723	75:32:040827	75:32:040515	75:32:010312	75:32:030617	75:32:030803
18	75:32:040709	75:32:040828	75:32:040512	75:32:010313	75:32:030618	75:32:030805
19	75:32:040708	75:32:040826	75:32:040513	75:32:010314	75:32:030619	75:32:030854
20	75:32:040707	75:32:040825	75:32:040511	75:32:030630	75:32:030621	75:32:030857
21	75:32:040705	75:32:040824	75:32:010360	75:32:010315	75:32:030635	75:32:030812
22	75:32:040704	75:32:040845	75:32:040508	75:32:010316	75:32:030636	75:32:030811
23	75:32:040715	75:32:040844	75:32:040509	75:32:010319	75:32:030637	75:32:030806
24	75:32:040714	75:32:040833	75:32:010361	75:32:010317	75:32:030641	75:32:030851
25	75:32:040721	75:32:040834	75:32:010356	75:32:030601	75:32:030640	75:32:030852
26	75:32:040717	75:32:040831	75:32:010359	75:32:030606	75:32:030638	75:32:030853
27	75:32:040716	75:32:040832	75:32:010358	75:32:030609	75:32:030639	75:32:030843
28	75:32:040713	75:32:040835	75:32:010308	75:32:030610	75:32:030647	75:32:030856
29	75:32:040712	75:32:040830	75:32:010301	75:32:030611	75:32:030701	75:32:030855
30	75:32:040722	75:32:040829	75:32:040503	75:32:030627	75:32:030321	75:32:030858
31	75:32:040720	75:32:040837	75:32:040504	75:32:030633	75:32:030620	75:32:030859
32	75:32:040718	75:32:040843	75:32:040507	75:32:030634	75:32:030702	75:32:030845
33	75:32:040719	75:32:040842	75:32:040505	75:32:030626	75:32:030708	75:32:030847
34	75:32:040735	75:32:040841	75:32:040362	75:32:030642	75:32:030709	75:32:030849
35	75:32:040736	75:32:040839	75:32:040123	75:32:030646	75:32:030707	75:32:030870
36	75:32:040603	75:32:040840	75:32:040122	75:32:030629	75:32:030706	75:32:030863
37	75:32:040745	75:32:040602	75:32:040121	75:32:030631	75:32:030703	75:32:030861
38	75:32:040743	75:32:040838	75:32:040120	75:32:030644	75:32:030705	75:32:030869
39	75:32:040744	75:32:040902	75:32:040127	75:32:030643	75:32:030704	75:32:030862
40	75:32:040746	75:32:040919	75:32:040126	75:32:030632	75:32:030714	75:32:030860
41	75:32:040747	75:32:040920	75:32:040124	75:32:030628	75:32:030716	75:32:030844

№ п/п	Номера кадастровых кварталов					
	1	2	3	4	5	6
42	75:32:040944	75:32:040918	75:32:040118	75:32:030645	75:32:030717	75:32:030846
43	75:32:040604	75:32:040910	75:32:040119	75:32:030523	75:32:030709	75:32:030848
44	75:32:040943	75:32:040909	75:32:040116	75:32:030520	75:32:030710	75:32:030850
45	75:32:040945	75:32:040908	75:32:040104	75:32:030519	75:32:030711	75:32:030839
46	75:32:040952	75:32:040907	75:32:040107	75:32:030512	75:32:030712	75:32:030840
47	75:32:040953	75:32:040912	75:32:040106	75:32:010221	75:32:030713	75:32:030841
48	75:32:040954	75:32:040911	75:32:040105	75:32:010220	75:32:030736	75:32:030901
49	75:32:040956	75:32:040917	75:32:040109	75:32:010219	75:32:030735	75:32:030823
50	75:32:040957	75:32:040916	75:32:040112	75:32:010218	75:32:030734	75:32:030826
51	75:32:040864	75:32:040913	75:32:040110	75:32:010217	75:32:030744	75:32:030838
52	75:32:040862	75:32:040906	75:32:040111	75:32:010215	75:32:030743	75:32:030837
53	75:32:040863	75:32:040914	75:32:040103	75:32:030502	75:32:030742	75:32:030836
54	75:32:040861	75:32:040915	75:32:040218	75:32:030507	75:32:030739	75:32:030835
55	75:32:040802	75:32:040905	75:32:040219	75:32:030506	75:32:030737	75:32:030834
56	75:32:040801	75:32:040903	75:32:040221	75:32:030507	75:32:030733	75:32:030833
57	75:32:040361	75:32:040904	75:32:040222	75:32:030508	75:32:030732	75:32:030832
58	75:32:040865	75:32:040942	75:32:040224	75:32:010214	75:32:030738	75:32:030827
59	75:32:040866	75:32:040937	75:32:040225	75:32:010213	75:32:030729	75:32:030824
60	75:32:040358	75:32:040936	75:32:040227	75:32:010212	75:32:030728	75:32:030825
61	75:32:040359	75:32:040923	75:32:040228	75:32:010211	75:32:030727	75:32:030828
62	75:32:040360	75:32:040922	75:32:040229	75:32:010210	75:32:030726	75:32:030829
63	75:32:040803	75:32:040921	75:32:040230	75:32:010205	75:32:030731	75:32:030830
64	75:32:040804	75:32:040924	75:32:040231	75:32:010208	75:32:030730	75:32:030831
65	75:32:040805	75:32:040925	75:32:040232	75:32:010207	75:32:030724	75:32:020157
66	75:32:040812	75:32:040927	75:32:040233	75:32:010206	75:32:030725	75:32:020158
67	75:32:040806	75:32:040928	75:32:040234	75:32:030132	75:32:030758	75:32:020154
68	75:32:040807	75:32:040929	75:32:040236	75:32:030133	75:32:030757	75:32:020155
69	75:32:040809	75:32:040930	75:32:040237	75:32:030174	75:32:030759	75:32:020151
70	75:32:040808	75:32:040931	75:32:040220	75:32:030176	75:32:030761	75:32:020150
71	75:32:040811	75:32:040932	75:32:040223	75:32:030175	75:32:030756	75:32:020149
72	75:32:040814	75:32:040933	75:32:040226	75:32:030179	75:32:030755	75:32:020145
73	75:32:040815	75:32:040934	75:32:040212	75:32:030129	75:32:030761	75:32:020146
74	75:32:040813	75:32:040935	75:32:040211	75:32:030108	75:32:030762	75:32:020143
75	75:32:040855	75:32:040941	75:32:040201	75:32:030186	75:32:030763	75:32:020142
76	75:32:040856	75:32:040940	75:32:040208	75:32:030181	75:32:030754	75:32:020138
77	75:32:040859	75:32:040939	75:32:040207	75:32:030185	75:32:030764	75:32:020139
78	75:32:040860	75:32:040938	75:32:040209	75:32:030182	75:32:030753	75:32:020147
79	75:32:040858	75:32:040410	75:32:040102	75:32:030180	75:32:030765	75:32:020601
80	75:32:040857	75:32:040409	75:32:040316	75:32:030170	75:32:030752	75:32:030868
81	75:32:040854	75:32:040403	75:32:040317	75:32:030150	75:32:030751	75:32:030867
82	75:32:040853	75:32:040406	75:32:040501	75:32:030149	75:32:030747	75:32:030663
83	75:32:010707	75:32:040404	75:32:010226	75:32:030166	75:32:030766	75:32:030804
84	75:32:010706	75:32:040407	75:32:010227	75:32:030114	75:32:030750	75:32:030662
85	75:32:010704	75:32:040349	75:32:040502	75:32:030144	75:32:030746	75:32:030866
86	75:32:010705	75:32:040351	75:32:010225	75:32:010111	75:32:030749	75:32:030865
87	75:32:010701	75:32:040353	75:32:010105	75:32:010110	75:32:030745	75:32:030864
88	75:32:010702	75:32:040352	75:32:010104	75:32:010109	75:32:030724	75:32:030660
89	75:32:010703	75:32:040354	75:32:010108	75:32:030164	75:32:030725	75:32:010802

№ п/п	Номера кадастровых кварталов					
	1	2	3	4	5	6
90	75:32:030649	75:32:040402	75:32:010202	75:32:030163	75:32:030818	75:32:010708
91	75:32:030648	75:32:021001	75:32:010602	75:32:021237	75:32:020323	75:32:030303
92	75:32:030650	75:32:021114	75:32:010601	75:32:021401	75:32:020324	75:32:030401
93	75:32:030651	75:32:021112	75:32:010617	75:32:021404	75:32:020325	75:32:030302
94	75:32:030652	75:32:021002	75:32:010616	75:32:021402	75:32:020326	75:32:030306
95	75:32:030653	75:32:021003	75:32:010618	75:32:021403	75:32:020801	75:32:030305
96	75:32:030654	75:32:021004	75:32:010620	75:32:021405	75:32:020802	75:32:030307
97	75:32:030659	75:32:021008	75:32:010619	75:32:021407	75:32:020803	75:32:030308
98	75:32:030658	75:32:021110	75:32:010621	75:32:040949	75:32:020807	75:32:030309
99	75:32:030655	75:32:021005	75:32:010622	75:32:040947	75:32:020808	75:32:030310
100	75:32:030657	75:32:021007	75:32:010621	75:32:040948	75:32:020809	75:32:030406
101	75:32:030656	75:32:021009	75:32:010623	75:32:040950	75:32:020810	75:32:030312
102	75:32:010316	75:32:021010	75:32:010625	75:32:040951	75:32:020811	75:32:030314
103	75:32:010317	75:32:021006	75:32:010626	75:32:040946	75:32:020815	75:32:030315
104	75:32:010319	75:32:021011	75:32:010627	75:32:021406	75:32:021307	75:32:030316
105	75:32:010320	75:32:021108	75:32:010628	75:32:021409	75:32:021306	75:32:030317
106	75:32:010324	75:32:021120	75:32:010636	75:32:021408	75:32:021413	75:32:030318
107	75:32:010323	75:32:021119	75:32:010638	75:32:021412	75:32:021308	75:32:030319
108	75:32:010322	75:32:021107	75:32:010639	75:32:021413	75:32:020606	75:32:020201
109	75:32:010323	75:32:021118	75:32:010640	75:32:020159	75:32:021415	75:32:030320
110	75:32:010325	75:32:021121	75:32:010672	75:32:020161	75:32:020714	75:32:020202
111	75:32:010357	75:32:021122	75:32:010674	75:32:020152	75:32:020715	75:32:020203
112	75:32:010318	75:32:021136	75:32:010673	75:32:020148	75:32:020702	75:32:030323
113	75:32:010327	75:32:021106	75:32:010671	75:32:020144	75:32:020703	75:32:030324
114	75:32:010329	75:32:021125	75:32:010675	75:32:020140	75:32:020704	75:32:030325
115	75:32:010333	75:32:021128	75:32:010676	75:32:020129	75:32:020706	75:32:030326
116	75:32:010326	75:32:021129	75:32:010346	75:32:020128	75:32:020707	75:32:030327
117	75:32:010330	75:32:021127	75:32:010345	75:32:020118	75:32:020708	75:32:030328
118	75:32:010331	75:32:021124	75:32:010344	75:32:020106	75:32:020709	75:32:030329
119	75:32:010332	75:32:021105	75:32:010347	75:32:030760	75:32:020710	75:32:020204
120	75:32:010328	75:32:021104	75:32:010348	75:32:030723	75:32:020711	75:32:020205
121	75:32:010334	75:32:021123	75:32:010349	75:32:030722	75:32:020712	75:32:020206
122	75:32:010342	75:32:021126	75:32:010350	75:32:030721	75:32:020713	75:32:020207
123	75:32:010340	75:32:021103	75:32:010343	75:32:030715	75:32:020701	75:32:030331
124	75:32:010341	75:32:021133	75:32:010351	75:32:030718	75:32:021418	75:32:020208
125	75:32:010340	75:32:021131	75:32:010352	75:32:030330	75:32:021421	75:32:030332
126	75:32:010437	75:32:021102	75:32:010353	75:32:030322	75:32:021420	75:32:020209
127	75:32:010336	75:32:021130	75:32:010354	75:32:030311	75:32:021419	75:32:030333
128	75:32:010335	75:32:021132	75:32:010355	75:32:030604	75:32:021423	75:32:020210
129	75:32:010339	75:32:021134	75:32:021137	75:32:030603	75:32:020603	75:32:030334
130	75:32:010338	75:32:021101	75:32:021142	75:32:030404	75:32:020604	75:32:020211
131	75:32:010502	75:32:010609	75:32:021138	75:32:030403	75:32:020318	75:32:020212
132	75:32:010402	75:32:010649	75:32:021140	75:32:030303	75:32:020328	75:32:020213
133	75:32:010403	75:32:010667	75:32:021143	75:32:030501	75:32:020327	75:32:020214
134	75:32:010404	75:32:010669	75:32:021144	75:32:030161	75:32:020522	75:32:020215
135	75:32:010408	75:32:010670	75:32:021139	75:32:030122	75:32:020523	75:32:020403
136	75:32:010407	75:32:010641	75:32:021145	75:32:030121	75:32:020311	75:32:020402
137	75:32:010406	75:32:010658	75:32:021150	75:32:030158	75:32:020505	75:32:020401

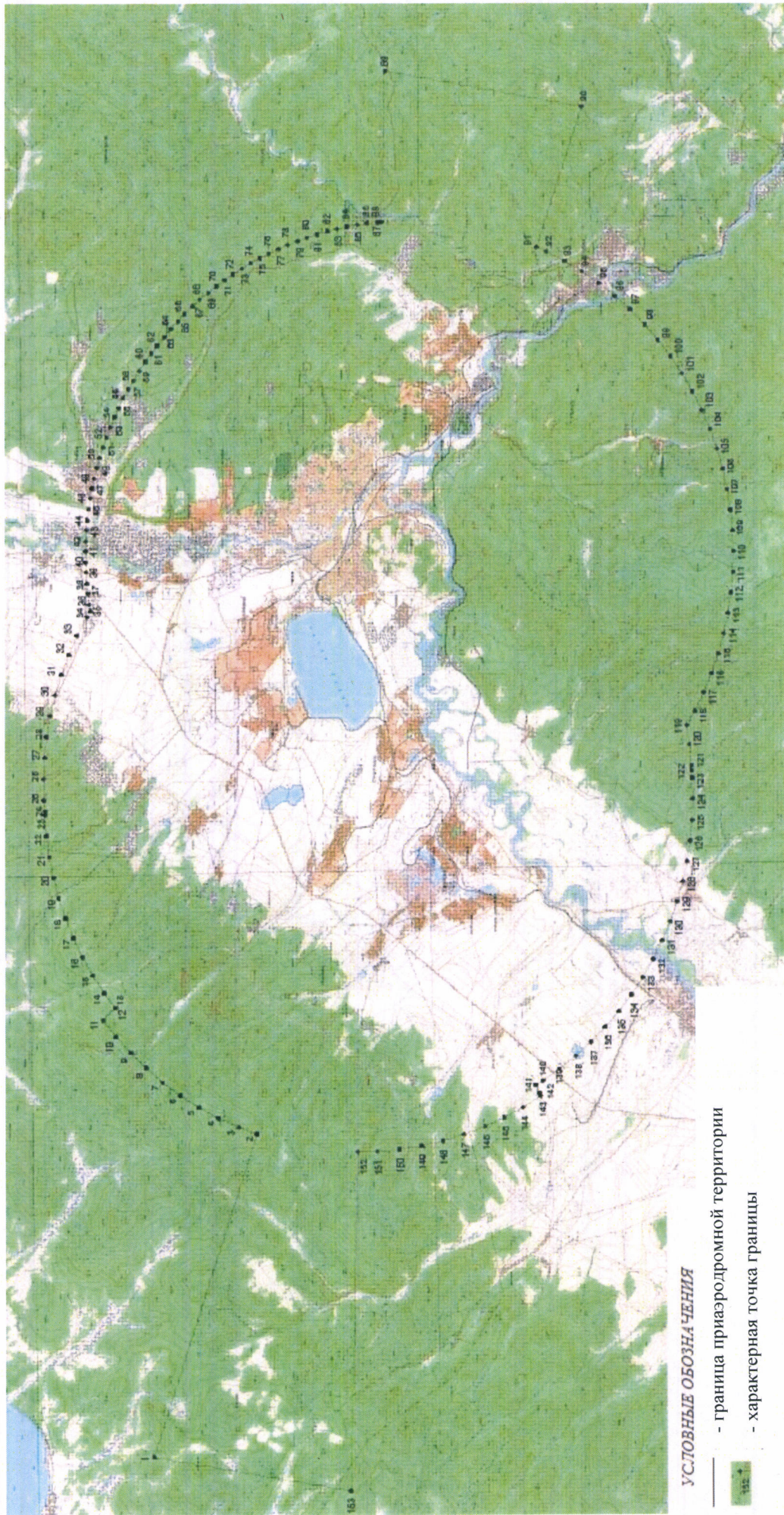
№ п/п	Номера кадастровых кварталов					
	1	2	3	4	5	6
138	75:32:010405	75:32:010659	75:32:021151	75:32:030153	75:32:020509	75:32:020217
139	75:32:010413	75:32:010660	75:32:021148	75:32:030114	75:32:020510	75:32:020219
140	75:32:010420	75:32:010642	75:32:021155	75:32:030142	75:32:020512	75:32:020216
141	75:32:010411	75:32:010657	75:32:021154	75:32:030143	75:32:020511	75:32:020105
142	75:32:010412	75:32:010661	75:32:021153	75:32:010101	75:32:020514	75:32:020101
143	75:32:010438	75:32:010664	75:32:021147	75:32:010102	75:32:020515	75:32:020102
144	75:32:010410	75:32:010665	75:32:021146	75:32:040318	75:32:020516	75:32:020103
145	75:32:010409	75:32:010663	75:32:020901	75:32:040302	75:32:020529	75:32:020104
146	75:32:010417	75:32:010668	75:32:021202	75:32:040101	75:32:020532	75:32:020108
147	75:32:010416	75:32:010666	75:32:021201	75:32:040301	75:32:020524	75:32:020114
148	75:32:010415	75:32:010662	75:32:021205	75:32:040750	75:32:020525	75:32:020107
149	75:32:010414	75:32:010653	75:32:021204	75:32:021307	75:32:020526	75:32:020119
150	75:32:010418	75:32:010654	75:32:021203	75:32:020602	75:32:020527	75:32:020120
151	75:32:010419	75:32:010652	75:32:021206	75:32:020218	75:32:020528	75:32:020121
152	75:32:010422	75:32:010650	75:32:021207	75:32:020222	75:32:020533	75:32:020141
153	75:32:010421	75:32:010651	75:32:021211	75:32:020163	75:32:020226	75:32:020130
154	75:32:010423	75:32:010656	75:32:021212	75:32:020162	75:32:020408	75:32:020122
155	75:32:010424	75:32:010655	75:32:021213	75:32:020216	75:32:020501	75:32:020109
156	75:32:010425	75:32:010643	75:32:021302	75:32:020135	75:32:020504	75:32:020115
157	75:32:010426	75:32:010644	75:32:021303	75:32:020220	75:32:020502	75:32:020116
158	75:32:010427	75:32:010645	75:32:021209	75:32:020301	75:32:020404	75:32:020110
159	75:32:010430	75:32:010646	75:32:021208	75:32:020302	75:32:020405	75:32:020123
160	75:32:010429	75:32:010647	75:32:021210	75:32:020303	75:32:020406	75:32:020124
161	75:32:010431	75:32:010648	75:32:021217	75:32:020304	75:32:020407	75:32:020131
162	75:32:010428	75:32:010610	75:32:021218	75:32:020305	75:32:020215	75:32:020133
163	75:32:010432	75:32:010608	75:32:021220	75:32:020306	75:32:020424	75:32:020132
164	75:32:010433	75:32:010503	75:32:021216	75:32:020307	75:32:020503	75:32:020126
165	75:32:010435	75:32:010607	75:32:021223	75:32:020221	75:32:020506	75:32:020125
166	75:32:010434	75:32:010606	75:32:021215	75:32:020217	75:32:020507	75:32:020117
167	75:32:010436	75:32:010612	75:32:021214	75:32:020404	75:32:020517	75:32:020113
168	75:32:010504	75:32:010611	75:32:021226	75:32:020223	75:32:020508	75:32:020112
169	75:32:021117	75:32:010634	75:32:021225	75:32:020308	75:32:020530	75:32:020127
170	75:32:021116	75:32:010633	75:32:021224	75:32:020309	75:32:020520	75:32:020135
171	75:32:021115	75:32:010629	75:32:021227	75:32:020310	75:32:020521	75:32:020137
172	75:32:031001	75:32:010632	75:32:021228	75:32:020312	75:32:020531	75:32:020136
173	75:32:051501	75:32:010631	75:32:021229	75:32:020313	75:32:020225	75:32:020134
174	75:32:051504	75:32:010630	75:32:021230	75:32:020315	75:32:030304	75:32:021410
175	75:32:051502	75:32:010613	75:32:021231	75:32:020319	75:32:030209	75:32:021411
176	75:32:030110	75:32:010605	75:32:021233	75:32:020320	75:32:030207	75:32:021414
177	75:32:030109	75:32:010604	75:32:021232	75:32:020316	75:32:030201	75:32:021417
178	75:32:030107	75:32:010614	75:32:021234	75:32:020317	75:32:030202	75:22:851001
179	75:32:030101	75:32:010624	75:32:021235	75:32:020321	75:32:030301	75:22:850901
180	75:32:030103	75:32:010603	75:32:021236	75:32:020322	75:32:030213	75:32:051503
181	75:32:030102	75:32:030155	75:32:030157	75:32:030124	75:32:030148	75:32:030126
182	75:32:030106	75:32:030119	75:32:030156	75:32:030123	75:32:030154	75:32:030125
183	75:32:030104	75:32:030120	75:32:030141	75:32:030128	75:32:030130	75:32:030116
184	75:32:030105	75:32:030118	75:32:030140	75:32:030127	75:32:030152	75:32:030115
185	75:32:030139	75:32:030113	75:32:030136	75:32:030112	75:32:030131	75:32:030111

№ п/п	Номера кадастровых кварталов					
	1	2	3	4	5	6
186	75:32:030138	75:32:030134	-	-	-	-
Кадастровый район 75:22						
187	75:22:681201	75:22:730301	75:22:681001	75:22:800301	75:22:672303	75:22:671005
188	75:22:260102	75:22:730402	75:22:680601	75:22:800304	75:22:672302	75:22:671101
189	75:22:710301	75:22:730401	75:22:680201	75:22:800303	75:22:672301	75:22:671006
190	75:22:730801	75:22:710201	75:22:680501	75:22:800601	75:22:670124	75:22:671002
191	75:22:770101	75:22:250101	75:22:610201	75:22:800602	75:22:672205	75:22:671003
192	75:22:260107	75:22:710101	75:22:802101	75:22:780201	75:22:672204	75:22:671203
193	75:22:260106	75:22:240101	75:22:802401	75:22:780106	75:22:672203	75:22:671202
194	75:22:260105	75:22:700102	75:22:802501	75:22:802001	75:22:672202	75:22:671205
195	75:22:260104	75:22:700301	75:22:800501	75:22:800701	75:22:672201	75:22:671004
196	75:22:260103	75:22:230101	75:22:800401	75:22:801901	75:22:671502	75:22:671001
197	75:22:260101	75:22:230102	75:22:800402	75:22:780403	75:22:671501	75:22:672001
198	75:22:731001	75:22:220102	75:22:800302	75:22:780402	75:22:671301	75:22:670901
199	75:22:730501	75:22:220103	75:22:170148	75:22:780106	75:22:671102	75:22:670122
200	75:22:730502	75:22:220101	75:22:170146	75:22:670208	75:22:671103	75:22:670123
201	75:22:700101	75:22:690101	75:22:170145	75:22:672801	75:22:671007	75:22:670801
202	75:22:710102	75:22:721101	75:22:170143	75:22:270701	75:22:271601	75:22:670704
203	75:22:730101	75:22:710103	75:22:170142	75:22:274901	75:22:271602	75:22:272601
204	75:22:730201	75:22:350102	75:22:170141	75:22:274801	75:22:271603	75:22:273201
205	75:22:170131	75:22:270201	75:22:170140	75:22:270801	75:22:270901	75:22:272701
206	75:22:170133	75:22:270401	75:22:170128	75:22:270802	75:22:271001	75:22:271103
207	75:22:170136	75:22:270801	75:22:170127	75:22:271401	75:22:271003	75:22:271104
208	75:22:170144	75:22:271101	75:22:170126	75:22:270601	75:22:271002	75:22:272201
209	75:22:170135	75:22:271102	75:22:170139	75:22:270501	75:22:271501	75:22:272202
210	75:22:170134	75:22:276001	75:22:662501	75:22:271701	75:22:271801	75:22:272301
211	75:22:270101	75:22:170114	75:22:660109	75:22:271301	75:22:271901	75:22:271604
212	75:22:272101	75:22:271201	75:22:660120	75:22:271202	75:22:272003	75:22:272401
213	75:22:270301	75:22:271203	75:22:660122	-	-	-

4.4. Приаэродромная территория аэродрома гражданской авиации Чита (Кадала) полностью или частично расположена в границах муниципальных образований Забайкальского края: город Чита, Читинский район.

4.5. Графическое изображение границ приаэродромной территории аэродрома гражданской авиации Чита (Кадала) приведено на схеме 1.

Схема 1



5. Описание границ первой подзоны:

5.1. Первая подзона приаэродромной территории аэродрома гражданской авиации Чита (Кадала) выделена по внешним границам земельных участков, предоставленных для размещения и эксплуатации зданий, сооружений и оборудования, подлежащих размещению в указанной подзоне, отграничивающим такие земельные участки от земельных участков, предназначенных для иных целей.

5.2. Перечень координат характерных точек границ первой подзоны приаэродромной территории аэродрома гражданской авиации Чита (Кадала) приведен в таблице 2.1.

Таблица 2.1

Обозначение характерных точек границ	Координаты МСК-75 зона 2		Обозначение характерных точек границ	Координаты МСК-75 зона 2	
	X	Y		X	Y
1	657425.50	2329342.92	22	656252.77	2337719.47
2	657420.23	2329382.13	23	656222.98	2337887.10
3	657323.08	2329359.42	24	656173.22	2338175.98
4	657333.77	2329315.87	25	656135.51	2338371.19
1	657425.50	2329342.92	26	656110.36	2338497.57
Контур 1			27	656069.32	2338637.82
5	657713.71	2333764.61	28	656062.80	2338669.63
6	657579.82	2334021.71	29	656061.19	2338689.25
7	657361.98	2333899.42	30	656045.73	2338765.50
8	657496.96	2333646.68	31	656021.93	2338826.02
5	657713.71	2333764.61	32	656098.77	2338945.70
Контур 2			33	656093.68	2338998.81
9	656810.34	2336849.12	34	656039.14	2339083.93
10	656766.00	2337037.39	35	656058.02	2339118.60
11	656728.54	2337280.18	36	656093.05	2339171.49
12	656712.74	2337376.35	37	656076.37	2339182.52
13	656707.93	2337379.95	38	656040.88	2339128.92
14	656611.74	2337355.01	39	656026.83	2339103.15
15	656564.40	2337342.73	40	655830.29	2339409.92
16	656496.03	2337324.98	41	655810.10	2339433.83
17	656323.87	2337278.29	42	655814.69	2339436.11
18	656316.75	2337329.29	43	655862.11	2339468.67
19	656366.19	2337337.84	44	655748.01	2339620.36
20	656355.47	2337399.80	45	655720.66	2339647.77
21	656298.80	2337727.43	46	655594.78	2339747.38

Обозначение характерных точек границ	Координаты МСК-75 зона 2	
	X	Y
47	655593.02	2339745.52
48	655570.03	2339968.72
49	655551.73	2339985.90
50	655545.58	2340021.75
51	655519.25	2340017.21
52	655507.65	2340014.75
53	655513.56	2339980.59
54	655560.23	2339710.78
55	655532.12	2339680.99
56	655531.69	2339680.00
57	655516.00	2339677.26
58	655544.27	2339513.45
59	655538.93	2339434.07
60	655538.52	2339427.15
61	655448.24	2339411.54
62	655471.69	2339135.85
63	655485.50	2338973.60
64	655490.84	2338938.65
65	655538.84	2338660.46
66	655541.39	2338628.58
67	655543.51	2338621.45
68	655543.98	2338614.00
69	655508.97	2338488.74
70	655474.33	2338468.80
71	655400.76	2338423.95
72	655379.37	2338411.65
73	655365.39	2338401.64
74	655322.81	2338371.87
75	655313.97	2338302.26
76	655215.73	2338388.84
77	655116.08	2338394.48
78	655115.52	2338386.61
79	655089.51	2338386.90
80	655087.33	2338388.74
81	655016.21	2338378.58
82	655008.43	2338299.45
83	655023.55	2337936.23
84	655060.21	2337745.70
85	655065.79	2337716.71
86	655103.82	2337519.10
87	655142.01	2337306.00

Обозначение характерных точек границ	Координаты МСК-75 зона 2	
	X	Y
88	655126.11	2337267.62
89	655117.38	2337246.56
90	655121.09	2337234.36
91	655192.53	2337256.93
92	655198.14	2337238.78
93	655210.60	2337242.48
94	655212.26	2337241.46
95	655254.57	2337215.76
96	655268.36	2337175.97
97	655318.11	2337191.25
98	655343.76	2337200.14
99	655362.28	2337206.76
100	655369.74	2337205.32
101	655397.72	2337152.81
102	655359.31	2337115.00
103	655357.44	2337134.41
104	655322.64	2337124.67
105	655326.94	2337105.61
106	655359.04	2337113.60
107	655360.29	2337105.70
108	655359.57	2337101.92
109	655388.20	2337112.05
110	655417.22	2337037.67
111	655409.90	2337023.51
112	655414.68	2337009.73
113	655402.61	2337005.49
114	655434.40	2336952.59
115	655439.54	2336944.04
116	655436.30	2336941.96
117	655483.25	2336862.96
118	655488.41	2336839.54
119	655498.93	2336805.19
120	655498.05	2336784.46
121	655486.79	2336775.30
122	655484.85	2336777.35
123	655459.08	2336750.51
124	655519.18	2336668.84
125	655497.49	2336650.28
126	655511.02	2336628.51
127	655508.02	2336625.40
128	655487.31	2336601.80

Обозначение характерных точек границ	Координаты МСК-75 зона 2	
	X	Y
129	655471.83	2336585.55
130	655466.99	2336580.18
131	655465.15	2336573.01
132	655456.95	2336561.90
133	655432.07	2336567.93
134	655416.72	2336571.65
135	655389.71	2336577.14
136	655370.37	2336597.50
137	655365.64	2336651.28
138	655339.21	2336679.51
139	655327.73	2336692.85
140	655269.78	2336653.61
141	655315.02	2336651.80
142	655325.94	2336649.14
143	655344.68	2336634.72
144	655365.10	2336612.77
145	655366.14	2336595.95
146	655380.51	2336580.36
147	655399.99	2336559.64
148	655380.81	2336542.40
149	655354.60	2336571.71
150	655329.59	2336551.75
151	655306.61	2336546.24
152	655293.56	2336570.51
153	655288.73	2336578.07
154	655281.95	2336574.32
155	655312.42	2336516.89
156	655336.64	2336490.21
157	655339.28	2336486.56
158	655341.27	2336484.74
159	655352.66	2336472.17
160	655365.76	2336458.29
161	655384.75	2336436.97
162	655345.02	2336375.75
163	655360.35	2336354.39
164	655378.41	2336331.13
165	655426.70	2336269.49
166	655424.82	2336268.11
167	655375.96	2336329.59
168	655340.26	2336370.15
169	655322.73	2336349.50

Обозначение характерных точек границ	Координаты МСК-75 зона 2	
	X	Y
170	655378.04	2336206.65
171	655435.57	2336239.14
172	655430.51	2336246.86
173	655435.42	2336250.69
174	655422.94	2336266.60
166	655424.82	2336268.11
165	655426.70	2336269.49
175	655433.41	2336274.65
176	655415.38	2336301.91
177	655428.49	2336310.55
178	655417.57	2336326.33
179	655420.06	2336328.19
180	655386.38	2336381.16
181	655381.56	2336385.72
182	655422.58	2336403.36
183	655426.67	2336403.31
184	655529.65	2336368.45
185	655534.60	2336366.77
186	655558.89	2336358.55
187	655560.42	2336357.25
188	655561.92	2336356.01
189	655591.97	2336348.01
190	655605.37	2336341.54
191	655612.13	2336343.71
192	655613.39	2336345.92
193	655627.69	2336362.75
194	655632.22	2336366.75
195	655641.81	2336373.91
196	655656.00	2336384.26
197	655661.96	2336382.95
198	655733.15	2336275.47
199	655707.04	2336155.51
200	655750.04	2336069.52
201	655670.98	2335994.33
202	655652.63	2335977.02
203	655650.14	2335974.67
204	655634.89	2335959.86
205	655619.61	2335942.65
206	655637.43	2335930.40
207	655661.27	2335917.35
208	655691.01	2335896.79

Обозначение характерных точек границ	Координаты МСК-75 зона 2	
	X	Y
209	655721.07	2335879.23
210	655726.62	2335874.36
211	655737.99	2335858.04
212	655741.40	2335853.22
213	655810.80	2335755.17
214	655816.21	2335747.52
215	655897.61	2335636.01
216	655946.25	2335566.13
217	655964.88	2335536.98
218	655986.88	2335497.88
219	656078.90	2335496.12
220	656093.08	2335483.61
221	656291.14	2335474.61
222	656295.94	2335446.87
223	656297.02	2335440.64
224	656355.44	2335102.89
225	656329.82	2335100.20
226	656327.12	2335096.41
227	656340.02	2335060.18
228	656365.90	2334937.23
229	656375.73	2334897.78
230	656388.57	2334882.32
231	656440.38	2334890.47
232	656446.84	2334909.82
233	656407.95	2335100.42
234	656405.76	2335108.16
235	656382.35	2335105.71
236	656318.76	2335473.35
237	656362.13	2335471.39
238	656454.70	2335471.36
239	656481.20	2335551.04
240	656542.60	2335589.68
241	656540.71	2335684.38
242	656538.62	2335792.15
243	656528.59	2335860.75
244	656545.22	2335992.18
245	656539.85	2336069.86
246	656533.49	2336130.05
247	656479.29	2336642.57
248	656808.46	2336838.98
9	656810.34	2336849.12

Обозначение характерных точек границ	Координаты МСК-75 зона 2	
	X	Y
Контур 3		
249	655625.74	2336934.40
250	655565.93	2337114.24
251	655501.06	2337118.20
252	655395.70	2337471.77
253	655370.66	2337604.82
254	655341.14	2337602.46
255	655222.88	2337565.34
256	655268.01	2337418.67
257	655278.19	2337421.47
258	655280.28	2337420.44
259	655285.48	2337404.43
260	655302.84	2337409.69
261	655315.21	2337369.74
262	655313.14	2337350.50
263	655315.76	2337341.82
264	655317.38	2337341.43
265	655328.76	2337323.15
266	655332.43	2337314.73
267	655340.26	2337287.93
268	655367.60	2337298.24
269	655373.53	2337290.35
270	655373.03	2337246.52
271	655379.86	2337223.22
272	655374.52	2337220.94
273	655374.03	2337221.40
274	655367.75	2337214.10
275	655372.79	2337209.90
276	655378.76	2337216.88
277	655381.99	2337218.19
278	655391.13	2337184.13
279	655403.79	2337188.44
280	655423.27	2337123.50
281	655439.62	2337083.80
282	655443.21	2337048.11
283	655445.97	2337033.28
284	655452.35	2337006.99
285	655464.11	2336965.21
286	655490.14	2336890.48
249	655625.74	2336934.40
Контур 4		

Обозначение характерных точек границ	Координаты МСК-75 зона 2		Обозначение характерных точек границ	Координаты МСК-75 зона 2	
	X	Y		X	Y
287	655504.18	2339969.68	306	654049.79	2347785.19
288	655531.95	2339978.36	307	654055.23	2347787.47
289	655524.43	2340024.12	308	654057.72	2347789.15
290	655518.02	2340045.52	309	654068.75	2347792.77
291	655485.42	2340039.88	310	654096.01	2347793.95
292	655483.28	2340019.81	311	654121.95	2347801.10
293	655472.95	2339984.13	312	654138.28	2347818.82
287	655504.18	2339969.68	313	654150.97	2347833.81
Контур 5			314	654153.43	2347836.72
294	655186.02	2342374.23	315	654166.23	2347851.87
295	655168.46	2342424.42	316	654166.66	2347854.68
296	655118.01	2342403.91	317	654163.11	2347859.50
297	655094.68	2342394.42	318	654123.91	2347897.14
298	655084.83	2342390.42	319	654097.03	2347896.36
299	655049.40	2342376.01	320	654075.51	2347872.34
300	655064.00	2342338.29	321	654066.09	2347864.73
301	655069.27	2342324.68	322	654064.08	2347862.60
302	655126.99	2342349.17	323	654061.63	2347860.99
303	655147.68	2342357.96	324	654029.55	2347835.89
304	655155.11	2342361.11	325	654027.43	2347833.82
294	655186.02	2342374.23	326	654025.03	2347831.95
Контур 6			327	653979.67	2347773.32
305	654013.46	2347744.67	305	654013.46	2347744.67

5.3. Муниципальные образования, в границах территорий которых полностью или частично расположена первая подзона приаэродромной территории аэродрома гражданской авиации Чита (Кадала): город Чита, Читинский район.

5.4. Кадастровые кварталы, в границах территорий которых полностью или частично расположена первая подзона приаэродромной территории аэродрома гражданской авиации Чита (Кадала): 75:32:040734, 75:32:040735, 75:32:040410.

5.5. Графическое изображение границ первой подзоны приаэродромной территории аэродрома гражданской авиации Чита (Кадала) приведено на схеме 2.

Схема 2



6. Описание границ второй подзоны:

6.1. Вторая подзона приаэродромной территории аэродрома гражданской авиации Чита (Кадала) выделена по внешним границам земельных участков, предоставленных для размещения и эксплуатации зданий, сооружений и оборудования, подлежащих размещению в указанной подзоне, отграничивающим такие земельные участки от земельных участков, предназначенных для иных целей.

6.2. Перечень координат характерных точек границ второй подзоны приаэродромной территории аэродрома гражданской авиации Чита (Кадала) приведен в таблице 3.1.

Таблица 3.1

Обозначение характерных точек границ	Координаты МСК-75 зона 2		Обозначение характерных точек границ	Координаты МСК-75 зона 2	
	X	Y		X	Y
1	655750.04	2336069.52	26	655443.98	2336282.75
2	655707.04	2336155.51	27	655433.41	2336274.65
3	655733.15	2336275.47	28	655429.38	2336271.54
4	655661.96	2336382.95	29	655426.68	2336269.52
5	655656.00	2336384.26	30	655424.82	2336268.11
6	655641.81	2336373.91	31	655422.94	2336266.60
7	655632.22	2336366.75	32	655435.42	2336250.69
8	655627.69	2336362.75	33	655430.51	2336246.86
9	655613.39	2336345.92	34	655435.96	2336239.36
10	655612.13	2336343.71	35	655378.04	2336206.65
11	655605.37	2336341.54	36	655381.61	2336197.41
12	655591.97	2336348.01	37	655460.94	2336090.93
13	655561.92	2336356.01	38	655557.82	2335963.52
14	655560.42	2336357.25	39	655560.32	2335962.68
15	655558.89	2336358.55	40	655565.15	2335964.35
16	655534.60	2336366.77	41	655592.41	2335961.37
17	655529.65	2336368.45	42	655619.61	2335942.65
18	655426.67	2336403.31	43	655634.89	2335959.86
19	655422.58	2336403.36	44	655649.24	2335973.82
20	655381.56	2336385.72	45	655650.14	2335974.67
21	655386.38	2336381.16	46	655652.63	2335977.02
22	655420.06	2336328.19	47	655670.98	2335994.33
23	655417.57	2336326.33	1	655750.04	2336069.52
24	655428.49	2336310.55	Контур 1		
25	655429.03	2336309.76	48	655625.74	2336934.40

Обозначение характерных точек границ	Координаты МСК-75 зона 2	
	X	Y
49	655565.93	2337114.24
50	655501.06	2337118.20
51	655395.70	2337471.77
52	655370.66	2337604.82
53	655341.14	2337602.46
54	655222.88	2337565.34
55	655268.01	2337418.67
56	655278.19	2337421.47
57	655280.28	2337420.44
58	655285.48	2337404.43
59	655302.84	2337409.69
60	655315.21	2337369.74
61	655313.14	2337350.50
62	655315.76	2337341.82
63	655317.38	2337341.43
64	655328.76	2337323.15
65	655332.43	2337314.73
66	655340.26	2337287.93
67	655367.60	2337298.24
68	655373.53	2337290.35
69	655373.03	2337246.52
70	655379.86	2337223.22
71	655374.52	2337220.94
72	655374.03	2337221.40
73	655367.75	2337214.10
74	655372.79	2337209.90
75	655378.76	2337216.88
76	655381.99	2337218.19
77	655391.13	2337184.13
78	655403.79	2337188.44
79	655423.27	2337123.50
80	655439.62	2337083.80
81	655443.21	2337048.11
82	655445.97	2337033.28
83	655452.35	2337006.99

Обозначение характерных точек границ	Координаты МСК-75 зона 2	
	X	Y
84	655464.11	2336965.21
85	655490.14	2336890.48
48	655625.74	2336934.40
Контур 2		
86	655383.64	2336998.83
87	655374.16	2337025.65
88	655350.18	2337017.02
89	655340.56	2337051.09
90	655355.29	2337055.14
91	655342.83	2337092.48
92	655359.57	2337101.92
93	655360.29	2337105.70
94	655359.04	2337113.60
95	655326.94	2337105.61
96	655322.64	2337124.67
97	655357.44	2337134.41
98	655359.31	2337115.00
99	655397.72	2337152.81
100	655369.74	2337205.32
101	655362.28	2337206.76
102	655343.76	2337200.14
103	655318.11	2337191.25
104	655268.36	2337175.97
105	655276.82	2337150.31
106	655277.82	2337146.42
107	655280.10	2337139.70
108	655294.57	2337097.32
109	655291.36	2337096.40
110	655304.92	2337051.35
111	655317.98	2337007.95
112	655325.82	2336980.00
113	655327.35	2336978.64
114	655345.61	2336985.16
86	655383.64	2336998.83

6.3. Муниципальное образование, в границах территории которого расположена вторая подзона приаэродромной территории аэродрома гражданской авиации Чита (Кадала): город Чита.

6.4. Кадастровый квартал, в границах территории которого расположена вторая подзона приаэродромной территории аэродрома гражданской авиации Чита (Кадала): 75:32:040734.

6.5. Графическое изображение границ второй подзоны приаэродромной территории аэродрома гражданской авиации Чита (Кадала) приведено на схеме 3.

Схема 3



7. Описание границ третьей подзоны:

7.1. Третья подзона приаэродромной территории аэродрома гражданской авиации Чита (Кадала) выделена в границах полос воздушных подходов, установленных в соответствии с Федеральными правилами использования воздушного пространства Российской Федерации, утвержденными постановлением Правительства Российской Федерации от 11 марта 2010 г. № 138 (далее – постановление № 138)⁴, и с учетом ограничительных поверхностей аэродрома в соответствии с Федеральными авиационными правилами «Требования, предъявляемые к аэродромам, предназначенным для взлета, посадки, руления и стоянки гражданских воздушных судов», утвержденными приказом Министерства транспорта Российской Федерации от 25 августа 2015 г. № 262 (зарегистрирован Министерством юстиции Российской Федерации 9 октября 2015 г., регистрационный № 39264), с изменениями, внесенными приказом Министерства транспорта Российской Федерации от 24 ноября 2017 г. № 495 (зарегистрирован Министерством юстиции Российской Федерации 21 декабря 2017 г., регистрационный № 49344) (далее – ФАП-262).

7.2. Перечень координат характерных точек границ третьей подзоны приаэродромной территории аэродрома гражданской авиации Чита (Кадала) приведен в таблице 4.1.

Таблица 4.1

Обозначение характерных точек границ	Координаты МСК-75 зона 2	
	X	Y
1	656784.72	2305522.76
2	665916.18	2307102.28
3	660578.54	2323228.94
4	661488.67	2323556.54
5	662363.72	2323936.42
6	663212.86	2324371.16
7	664032.64	2324858.98
8	664819.76	2325397.94
9	665571.03	2325985.83
10	666283.41	2326620.29

⁴ В соответствии с пунктом 3 постановления № 138 данный акт действует до 1 ноября 2026 г.

Обозначение характерных точек границ	Координаты МСК-75 зона 2	
	X	Y
11	666954.02	2327298.75
12	667580.15	2328018.46
13	668159.26	2328776.52
14	668689.02	2329569.86
15	669167.28	2330395.27
16	669592.10	2331249.40
17	669961.77	2332128.82
18	670274.80	2333029.95
19	670529.91	2333949.16
20	670726.08	2334882.72
21	670862.50	2335826.87
22	670938.64	2336777.78
23	670954.18	2337731.61
24	670909.06	2338684.49
25	670803.46	2339632.58
26	670637.80	2340572.04
27	670412.77	2341499.07
28	670129.27	2342409.92
29	669788.44	2343300.91
30	669391.66	2344168.43
31	668940.54	2345008.98
32	668436.91	2345819.15
33	667882.80	2346595.67
34	667280.44	2347335.40
35	666632.29	2348035.34
36	665940.95	2348692.67
37	665209.23	2349304.72
38	664440.09	2349869.03
39	663636.63	2350383.30
40	662802.10	2350845.46
41	661939.89	2351253.65
42	661053.47	2351606.19
43	660146.44	2351901.69
44	659222.45	2352138.92
45	658285.26	2352316.95
46	657338.65	2352435.04
47	656386.44	2352492.73
48	655516.68	2352492.47
49	655127.25	2369475.05
50	645995.79	2367895.53
51	651333.43	2351768.87

Обозначение характерных точек границ	Координаты МСК-75 зона 2	
	X	Y
52	650423.30	2351441.26
53	649548.25	2351061.39
54	648699.11	2350626.65
55	647879.32	2350138.82
56	647092.20	2349599.87
57	646340.94	2349011.98
58	645628.56	2348377.52
59	644957.94	2347699.06
60	644331.82	2346979.34
61	643752.70	2346221.29
62	643222.95	2345427.95
63	642744.69	2344602.54
64	642319.86	2343748.41
65	641950.19	2342868.99
66	641637.17	2341967.86
67	641382.06	2341048.65
68	641185.89	2340115.09
69	641049.46	2339170.94
70	640973.33	2338220.03
71	640957.79	2337266.20
72	641002.91	2336313.32
73	641108.51	2335365.23
74	641274.16	2334425.77
75	641499.20	2333498.74
76	641782.70	2332587.89
77	642123.53	2331696.90
78	642520.31	2330829.38
79	642971.43	2329988.83
80	643475.06	2329178.66
81	644029.17	2328402.14
82	644631.52	2327662.41
83	645279.68	2326962.47
84	645971.02	2326305.14
85	646702.74	2325693.08
86	647471.88	2325128.78
87	648275.34	2324614.51
88	649109.87	2324152.35
89	649972.08	2323744.16
90	650858.50	2323391.62
91	651765.53	2323096.12
92	652689.51	2322858.88

Обозначение характерных точек границ	Координаты МСК-75 зона 2	
	X	Y
93	653626.71	2322680.86
94	654573.32	2322562.77
95	655525.53	2322505.08
96	656395.29	2322505.34
1	656784.72	2305522.76

7.3. Кадастровые кварталы, в границах территорий которых полностью или частично расположена третья подзона приаэродромной территории аэродрома гражданской авиации Чита (Кадала), приведены в таблице 4.2.

Таблица 4.2

№ п/п	Номера кадастровых кварталов					
	1	2	3	4	5	6
1	75:32:040734	75:32:040714	75:32:040953	75:32:040808	75:32:040818	75:32:040841
2	75:32:040731	75:32:040721	75:32:040954	75:32:040811	75:32:040819	75:32:040839
3	75:32:040732	75:32:040717	75:32:040956	75:32:040814	75:32:040820	75:32:040840
4	75:32:040733	75:32:040716	75:32:040957	75:32:040815	75:32:040821	75:32:040602
5	75:32:040726	75:32:040713	75:32:040864	75:32:040813	75:32:040822	75:32:040838
6	75:32:040727	75:32:040712	75:32:040862	75:32:040855	75:32:040823	75:32:040902
7	75:32:040728	75:32:040722	75:32:040863	75:32:040856	75:32:040827	75:32:040919
8	75:32:040729	75:32:040720	75:32:040861	75:32:040859	75:32:040828	75:32:040920
9	75:32:040730	75:32:040718	75:32:040802	75:32:040860	75:32:040826	75:32:040918
10	75:32:040355	75:32:040719	75:32:040801	75:32:040858	75:32:040825	75:32:040910
11	75:32:040357	75:32:040735	75:32:040361	75:32:040857	75:32:040824	75:32:040909
12	75:32:040517	75:32:040736	75:32:040865	75:32:040854	75:32:040845	75:32:040908
13	75:32:040749	75:32:040603	75:32:040866	75:32:040853	75:32:040844	75:32:040907
14	75:32:040725	75:32:040745	75:32:040358	75:32:040852	75:32:040833	75:32:040912
15	75:32:040710	75:32:040743	75:32:040359	75:32:040851	75:32:040834	75:32:040911
16	75:32:040724	75:32:040744	75:32:040360	75:32:040850	75:32:040831	75:32:040917
17	75:32:040723	75:32:040746	75:32:040803	75:32:040849	75:32:040832	75:32:040916
18	75:32:040709	75:32:040747	75:32:040804	75:32:040848	75:32:040835	75:32:040913
19	75:32:040708	75:32:040944	75:32:040805	75:32:040846	75:32:040830	75:32:040906
20	75:32:040707	75:32:040604	75:32:040812	75:32:040847	75:32:040829	75:32:040914
21	75:32:040705	75:32:040943	75:32:040806	75:32:040816	75:32:040837	75:32:040915
22	75:32:040704	75:32:040945	75:32:040807	75:32:040810	75:32:040843	75:32:040905
23	75:32:040715	75:32:040952	75:32:040809	75:32:040817	75:32:040842	75:32:040903
24	75:32:040904	75:32:040342	75:32:040228	75:32:030633	75:32:030162	75:32:030727
25	75:32:040942	75:32:040356	75:32:040229	75:32:030634	75:32:030503	75:32:030726
26	75:32:040937	75:32:040514	75:32:040230	75:32:030626	75:32:030505	75:32:030731

№ п/п	Номера кадастровых кварталов					
	1	2	3	4	5	6
27	75:32:040936	75:32:040515	75:32:040231	75:32:030642	75:32:030504	75:32:030730
28	75:32:040923	75:32:040512	75:32:040232	75:32:030646	75:32:030525	75:32:030724
29	75:32:040922	75:32:040513	75:32:040233	75:32:030629	75:32:030602	75:32:030725
30	75:32:040921	75:32:040511	75:32:040234	75:32:030631	75:32:030605	75:32:030758
31	75:32:040924	75:32:010360	75:32:040236	75:32:030644	75:32:030608	75:32:030757
32	75:32:040925	75:32:040508	75:32:040237	75:32:030643	75:32:030607	75:32:030759
33	75:32:040927	75:32:040509	75:32:040220	75:32:030632	75:32:030612	75:32:030761
34	75:32:040928	75:32:010361	75:32:040223	75:32:030628	75:32:030613	75:32:030756
35	75:32:040929	75:32:010356	75:32:040226	75:32:030645	75:32:030614	75:32:030755
36	75:32:040930	75:32:010359	75:32:040212	75:32:030523	75:32:030615	75:32:030761
37	75:32:040931	75:32:010358	75:32:040211	75:32:030520	75:32:030625	75:32:030762
38	75:32:040932	75:32:010308	75:32:040201	75:32:030519	75:32:030624	75:32:030763
39	75:32:040933	75:32:010301	75:32:040208	75:32:030512	75:32:030616	75:32:030754
40	75:32:040934	75:32:040503	75:32:040207	75:32:010221	75:32:030617	75:32:030764
41	75:32:040935	75:32:040504	75:32:040209	75:32:010220	75:32:030618	75:32:030753
42	75:32:040941	75:32:040507	75:32:040102	75:32:010219	75:32:030619	75:32:030765
43	75:32:040940	75:32:040505	75:32:040316	75:32:010218	75:32:030621	75:32:030752
44	75:32:040939	75:32:040362	75:32:040317	75:32:010217	75:32:030635	75:32:030751
45	75:32:040938	75:32:040123	75:32:040501	75:32:010215	75:32:030636	75:32:030747
46	75:32:040410	75:32:040122	75:32:010226	75:32:030502	75:32:030637	75:32:030766
47	75:32:040409	75:32:040121	75:32:010227	75:32:030507	75:32:030641	75:32:030750
48	75:32:040403	75:32:040120	75:32:040502	75:32:030506	75:32:030640	75:32:030746
49	75:32:040406	75:32:040127	75:32:010225	75:32:030507	75:32:030638	75:32:030749
50	75:32:040404	75:32:040126	75:32:010105	75:32:030508	75:32:030639	75:32:030745
51	75:32:040407	75:32:040124	75:32:010104	75:32:010214	75:32:030647	75:32:030724
52	75:32:040349	75:32:040118	75:32:010108	75:32:010213	75:32:030701	75:32:030725
53	75:32:040351	75:32:040119	75:32:010202	75:32:010212	75:32:030321	75:32:030818
54	75:32:040353	75:32:040116	75:32:010103	75:32:010211	75:32:030620	75:32:030817
55	75:32:040352	75:32:040104	75:32:010201	75:32:010210	75:32:030702	75:32:030816
56	75:32:040354	75:32:040107	75:32:010203	75:32:010205	75:32:030708	75:32:030815
57	75:32:040402	75:32:040106	75:32:010204	75:32:010208	75:32:030709	75:32:030821
58	75:32:040348	75:32:040105	75:32:010224	75:32:010207	75:32:030707	75:32:030820
59	75:32:040345	75:32:040109	75:32:010223	75:32:010206	75:32:030706	75:32:030819
60	75:32:040344	75:32:040112	75:32:010302	75:32:030132	75:32:030703	75:32:030810
61	75:32:040343	75:32:040110	75:32:010307	75:32:030133	75:32:030705	75:32:030822
62	75:32:040332	75:32:040111	75:32:010303	75:32:030174	75:32:030704	75:32:030814
63	75:32:040333	75:32:040103	75:32:010309	75:32:030176	75:32:030714	75:32:030813
64	75:32:040341	75:32:040218	75:32:010306	75:32:030175	75:32:030716	75:32:030809
65	75:32:040338	75:32:040219	75:32:010305	75:32:030179	75:32:030717	75:32:030808
66	75:32:040339	75:32:040221	75:32:010304	75:32:030129	75:32:030709	75:32:030807
67	75:32:040340	75:32:040222	75:32:010801	75:32:030108	75:32:030710	75:32:030802
68	75:32:040336	75:32:040224	75:32:010310	75:32:030186	75:32:030711	75:32:030801
69	75:32:040334	75:32:040225	75:32:010311	75:32:030181	75:32:030712	75:32:030661

№ п/п	Номера кадастровых кварталов					
	1	2	3	4	5	6
70	75:32:040335	75:32:040227	75:32:010312	75:32:030185	75:32:030713	75:32:030803
71	75:32:030859	75:32:030850	75:32:010313	75:32:030182	75:32:030736	75:32:030805
72	75:32:030845	75:32:030839	75:32:010314	75:32:030180	75:32:030735	75:32:030854
73	75:32:030847	75:32:030840	75:32:030630	75:32:030170	75:32:030734	75:32:030857
74	75:32:030849	75:32:030841	75:32:010315	75:32:030150	75:32:030744	75:32:030812
75	75:32:030870	75:32:030901	75:32:010316	75:32:030149	75:32:030743	75:32:030811
76	75:32:030863	75:32:030823	75:32:010319	75:32:030166	75:32:030742	75:32:030806
77	75:32:030861	75:32:030826	75:32:010317	75:32:030114	75:32:030739	75:32:030851
78	75:32:030869	75:32:030838	75:32:030601	75:32:030144	75:32:030737	75:32:030852
79	75:32:030862	75:32:030837	75:32:030606	75:32:010111	75:32:030733	75:32:030853
80	75:32:030860	75:32:030836	75:32:030609	75:32:010110	75:32:030732	75:32:030843
81	75:32:030844	75:32:030835	75:32:030610	75:32:010109	75:32:030738	75:32:030856
82	75:32:030846	75:32:030834	75:32:030611	75:32:030164	75:32:030729	75:32:030855
83	75:32:030848	75:32:030833	75:32:030627	75:32:030163	75:32:030728	75:32:030858
84	75:32:030832	75:32:030827	75:32:030824	75:32:030825	75:32:021001	75:32:021123
85	75:32:030828	75:32:010707	75:32:010327	75:32:010438	75:32:021114	75:32:021126
86	75:32:030829	75:32:010706	75:32:010329	75:32:010410	75:32:021112	75:32:021103
87	75:32:030830	75:32:010704	75:32:010333	75:32:010409	75:32:021002	75:32:021133
88	75:32:030831	75:32:010705	75:32:010326	75:32:010417	75:32:021003	75:32:021131
89	75:32:020157	75:32:010701	75:32:010330	75:32:010416	75:32:021004	75:32:021102
90	75:32:020158	75:32:010702	75:32:010331	75:32:010415	75:32:021008	75:32:021130
91	75:32:020154	75:32:010703	75:32:010332	75:32:010414	75:32:021110	75:32:021132
92	75:32:020155	75:32:030649	75:32:010328	75:32:010418	75:32:021005	75:32:021134
93	75:32:020151	75:32:030648	75:32:010334	75:32:010419	75:32:021007	75:32:021101
94	75:32:020150	75:32:030650	75:32:010342	75:32:010422	75:32:021009	75:32:010609
95	75:32:020149	75:32:030651	75:32:010340	75:32:010421	75:32:021010	75:32:010649
96	75:32:020145	75:32:030652	75:32:010341	75:32:010423	75:32:021006	75:32:010667
97	75:32:020146	75:32:030653	75:32:010340	75:32:010424	75:32:021011	75:32:010669
98	75:32:020143	75:32:030654	75:32:010437	75:32:010425	75:32:021108	75:32:010670
99	75:32:020142	75:32:030659	75:32:010336	75:32:010426	75:32:021120	75:32:010641
100	75:32:020138	75:32:030658	75:32:010335	75:32:010427	75:32:021119	75:32:010658
101	75:32:020139	75:32:030655	75:32:010339	75:32:010430	75:32:021107	75:32:010659
102	75:32:020147	75:32:030657	75:32:010338	75:32:010429	75:32:021118	75:32:010660
103	75:32:020601	75:32:030656	75:32:010502	75:32:010431	75:32:021121	75:32:010642
104	75:32:030868	75:32:010316	75:32:010402	75:32:010428	75:32:021122	75:32:010657
105	75:32:030867	75:32:010317	75:32:010403	75:32:010432	75:32:021136	75:32:010661
106	75:32:030663	75:32:010319	75:32:010404	75:32:010433	75:32:021106	75:32:010664
107	75:32:030804	75:32:010320	75:32:010408	75:32:010435	75:32:021125	75:32:010665
108	75:32:030662	75:32:010324	75:32:010407	75:32:010434	75:32:021128	75:32:010663
109	75:32:030866	75:32:010323	75:32:010406	75:32:010436	75:32:021129	75:32:010668
110	75:32:030865	75:32:010322	75:32:010405	75:32:010504	75:32:021127	75:32:010666
111	75:32:030864	75:32:010323	75:32:010413	75:32:021117	75:32:021124	75:32:010662
112	75:32:030660	75:32:010325	75:32:010420	75:32:021116	75:32:021105	75:32:010653

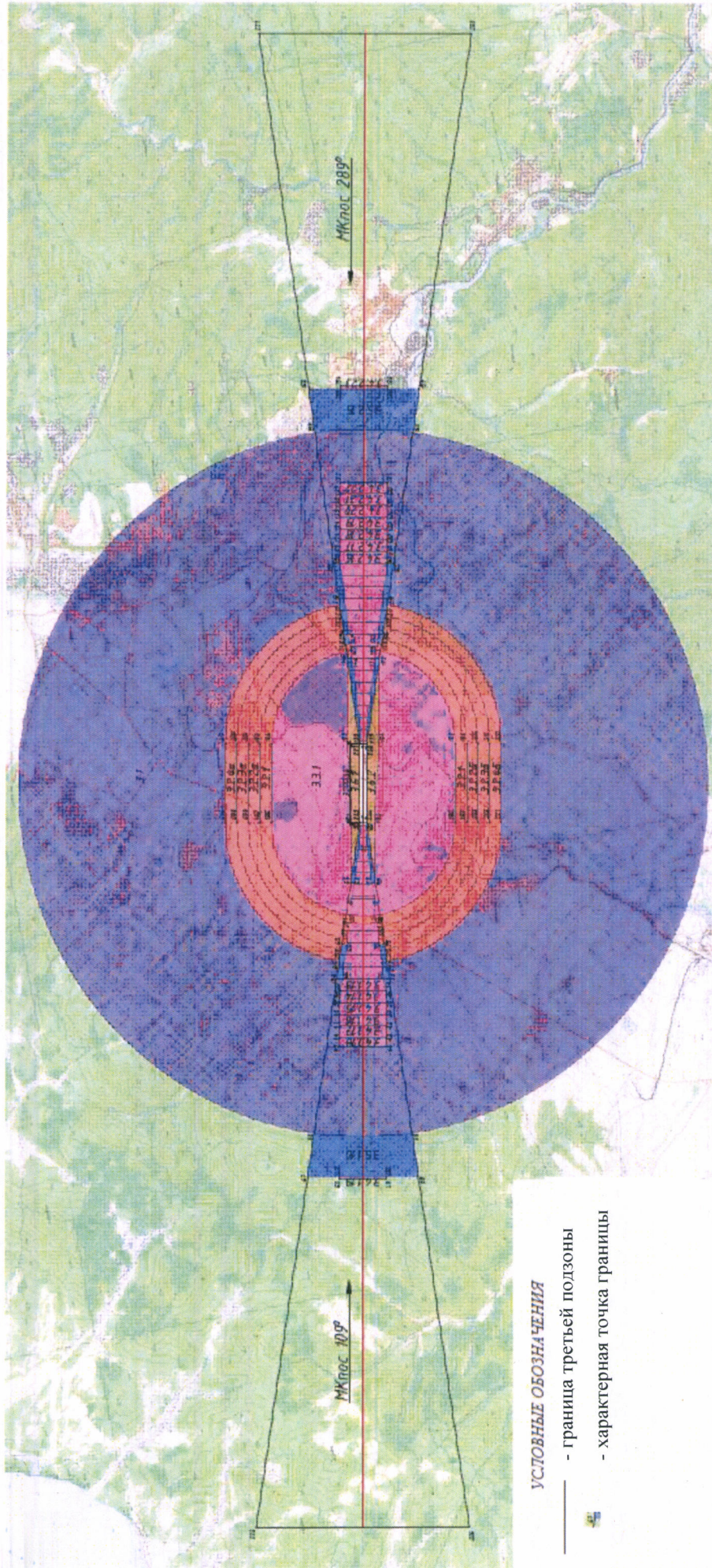
№ п/п	Номера кадастровых кварталов					
	1	2	3	4	5	6
113	75:32:010802	75:32:010357	75:32:010411	75:32:021115	75:32:021104	75:32:010654
114	75:32:010708	75:32:010318	75:32:010412	75:32:031001	75:32:020528	75:32:020533
115	75:32:010652	75:32:021206	75:32:020218	75:32:020501	75:22:730301	75:32:040302
116	75:32:010650	75:32:021207	75:32:020222	75:32:020504	75:22:730402	75:32:040101
117	75:32:010651	75:32:021211	75:32:020163	75:32:020502	75:22:730401	75:32:040301
118	75:32:010656	75:32:021212	75:32:020162	75:32:020404	75:22:710201	75:32:040750
119	75:32:010655	75:32:021213	75:32:020216	75:32:020405	75:22:250101	75:32:021307
120	75:32:010643	75:32:021302	75:32:020135	75:32:020406	75:22:710101	75:32:020602
121	75:32:010644	75:32:021303	75:32:020220	75:32:020407	75:22:240101	75:32:020901
122	75:32:010645	75:32:021209	75:32:020301	75:32:020215	75:22:700102	75:32:021202
123	75:32:010646	75:32:021208	75:32:020302	75:32:020424	75:22:700301	75:32:021201
124	75:32:010647	75:32:021210	75:32:020303	75:32:020503	75:22:230101	75:32:021205
125	75:32:010648	75:32:021217	75:32:020304	75:32:020506	75:22:230102	75:32:021204
126	75:32:010610	75:32:021218	75:32:020305	75:32:020507	75:22:220102	75:32:021203
127	75:32:010608	75:32:021220	75:32:020306	75:32:020517	75:22:220103	75:32:020509
128	75:32:010503	75:32:021216	75:32:020307	75:32:020508	75:22:220101	75:32:020510
129	75:32:010607	75:32:021223	75:32:020221	75:32:020530	75:22:690101	75:32:020512
130	75:32:010606	75:32:021215	75:32:020217	75:32:020520	75:22:721101	75:32:020511
131	75:32:010612	75:32:021214	75:32:020404	75:32:020521	75:22:710103	75:32:020514
132	75:32:010611	75:32:021226	75:32:020223	75:32:020531	75:22:350102	75:32:020515
133	75:32:010634	75:32:021225	75:32:020308	75:32:020225	75:22:681001	75:32:020516
134	75:32:010633	75:32:021224	75:32:020309	75:32:030148	75:22:680601	75:32:030153
135	75:32:010629	75:32:021227	75:32:020310	75:22:681201	75:22:680201	75:32:030114
136	75:32:010632	75:32:021228	75:32:020312	75:22:260102	75:22:680501	75:32:030142
137	75:32:010631	75:32:021229	75:32:020313	75:22:710301	75:22:610201	75:32:030143
138	75:32:010630	75:32:021230	75:32:020315	75:22:730801	75:22:802101	75:32:010101
139	75:32:010613	75:32:021231	75:32:020319	75:22:770101	75:22:802401	75:32:010102
140	75:32:010605	75:32:021233	75:32:020320	75:22:260107	75:22:802501	75:32:040318
141	75:32:010604	75:32:021232	75:32:020316	75:22:260106	75:22:800501	75:32:021151
142	75:32:010614	75:32:021234	75:32:020317	75:22:260105	75:22:800401	75:32:021148
143	75:32:010624	75:32:021235	75:32:020321	75:22:260104	75:22:800402	75:32:021155
144	75:32:010603	75:32:021236	75:32:020322	75:22:260103	75:22:800302	75:32:021154
145	75:32:010602	75:32:021237	75:32:020323	75:22:260101	75:22:800301	75:32:021153
146	75:32:010601	75:32:021401	75:32:020324	75:22:731001	75:22:800304	75:32:021147
147	75:32:010617	75:32:021404	75:32:020325	75:22:730501	75:22:800303	75:32:021146
148	75:32:010616	75:32:021402	75:32:020326	75:22:730502	75:22:800601	75:32:020327
149	75:32:010618	75:32:021403	75:32:020801	75:22:700101	75:22:800602	75:32:020522
150	75:32:010620	75:32:021405	75:32:020802	75:22:710102	75:22:780201	75:32:020523
151	75:32:010619	75:32:021407	75:32:020803	75:22:730101	75:22:780106	75:32:020311
152	75:32:010621	75:32:040949	75:32:020807	75:22:730201	75:22:802001	75:32:020505
153	75:32:010622	75:32:040947	75:32:020808	75:22:681201	75:22:800701	75:32:030501
154	75:32:010621	75:32:040948	75:32:020809	75:22:260102	75:32:020529	75:32:030161
155	75:32:010623	75:32:040950	75:32:020810	75:22:710301	75:32:020532	75:32:030122

№ п/п	Номера кадастровых кварталов					
	1	2	3	4	5	6
156	75:32:010625	75:32:040951	75:32:020811	75:22:730801	75:32:020524	75:32:030121
157	75:32:010626	75:32:040946	75:32:020815	75:22:770101	75:32:020525	75:32:030158
158	75:32:010627	75:32:021406	75:32:021307	75:22:260107	75:32:020526	75:32:021143
159	75:32:010628	75:32:021409	75:32:021306	75:22:260106	75:32:020527	75:32:021144
160	75:32:010636	75:32:021408	75:32:021413	75:22:260105	75:32:021423	75:32:021139
161	75:32:010638	75:32:021412	75:32:021308	75:22:260104	75:32:020603	75:32:021145
162	75:32:010639	75:32:020226	75:32:020606	75:22:260103	75:32:020604	75:32:021150
163	75:32:010640	75:32:020159	75:32:021415	75:22:260101	75:32:020318	75:32:030604
164	75:32:010672	75:32:020408	75:32:020714	75:22:731001	75:32:020328	75:32:030603
165	75:32:010674	75:32:020152	75:32:020715	75:22:730501	75:32:010355	75:32:030404
166	75:32:010673	75:32:020148	75:32:020702	75:22:730502	75:32:021137	75:32:030403
167	75:32:010671	75:32:020144	75:32:020703	75:22:700101	75:32:021142	75:32:030303
168	75:32:010675	75:32:020140	75:32:020704	75:22:710102	75:32:021138	75:32:021421
169	75:32:010676	75:32:020129	75:32:020706	75:22:730101	75:32:021140	75:32:021420
170	75:32:010346	75:32:020128	75:32:020707	75:22:730201	75:32:030311	75:32:021419
171	75:32:010345	75:32:020118	75:32:020708	75:32:030718	75:32:010352	75:32:021418
172	75:32:010344	75:32:020106	75:32:020709	75:32:030330	75:32:010353	75:32:010351
173	75:32:010347	75:32:030760	75:32:020710	75:32:030322	75:32:010354	75:32:020713
174	75:32:010348	75:32:030723	75:32:020711	75:32:010350	75:32:030721	75:32:020701
175	75:32:010349	75:32:030722	75:32:020712	75:32:010343	75:32:030715	—

7.4. Муниципальные образования, в границах территорий которых полностью или частично расположена третья подзона приаэродромной территории аэродрома гражданской авиации Чита (Кадала): город Чита, Читинский район.

7.5. Графическое изображение внешних границ третьей подзоны приаэродромной территории аэродрома гражданской авиации Чита (Кадала) приведено на схеме 4.

Схема 4



7.6. Перечень координат характерных точек границ секторов третьей подзоны приаэродромной территории аэродрома гражданской авиации Чита (Кадала) приведен в таблице 4.4.

Таблица 4.4

Обозначение характерных точек границ	Координаты МСК-75 зона 2		Обозначение характерных точек границ	Координаты МСК-75 зона 2	
	X	Y		X	Y
Сектор 3.1 абсолютная высота (далее – Набс) 842.36 м			32	667676.57	2346859.89
Контур 1			33	667065.66	2347577.36
1	660577.00	2323233.57	34	666410.91	2348255.05
2	661282.59	2323476.52	35	665714.89	2348890.30
3	662152.55	2323838.65	36	664980.37	2349480.59
4	662998.06	2324254.69	37	664210.22	2350023.59
5	663815.77	2324723.00	38	663407.50	2350517.16
6	664602.47	2325241.73	39	662575.38	2350959.36
7	665355.04	2325808.84	40	661717.13	2351348.43
8	666070.52	2326422.07	41	660836.14	2351682.85
9	666746.08	2327079.03	42	659935.89	2351961.29
10	667379.06	2327777.11	43	659019.94	2352182.65
11	667966.95	2328513.55	44	658091.89	2352346.06
12	668507.45	2329285.46	45	657155.42	2352450.88
13	668998.41	2330089.78	46	656214.21	2352496.69
14	669437.89	2330923.34	47	655516.81	2352486.79
15	669824.17	2331782.85	48	655685.64	2345124.08
16	670155.72	2332664.92	49	656061.14	2345111.82
17	670431.23	2333566.07	50	656440.76	2345075.18
18	670649.61	2334482.74	51	656817.29	2345014.50
19	670810.01	2335411.31	52	657189.21	2344930.02
20	670911.78	2336348.12	53	657555.00	2344822.08
21	670954.52	2337289.47	54	657913.20	2344691.11
22	670938.08	2338231.65	55	658262.36	2344537.66
23	670862.50	2339170.94	56	658601.06	2344362.33
24	670736.50	2340055.56	57	658927.94	2344165.83
25	670546.80	2340978.59	58	659241.67	2343948.97
26	670299.52	2341887.89	59	659540.99	2343712.61
27	669995.63	2342779.87	60	659824.69	2343457.71
28	669636.33	2343651.00	61	660091.62	2343185.31
29	669223.04	2344497.86	62	660340.71	2342896.49
30	668757.39	2345317.09	63	660570.94	2342592.43
31	668241.22	2346105.47	64	660781.39	2342274.36
			65	660971.21	2341943.57
			66	661139.63	2341601.38

Обозначение характерных точек границ	Координаты МСК-75 зона 2	
	Х	У
67	661285.96	2341249.18
68	661409.63	2340888.39
69	661510.12	2340520.48
70	661587.04	2340146.93
71	662149.34	2336896.20
72	662202.37	2336518.51
73	662231.29	2336138.22
74	662236.00	2335756.86
75	662216.47	2335375.97
76	662172.78	2334997.09
77	662105.10	2334621.76
78	662013.72	2334251.48
79	661898.99	2333887.75
80	661761.39	2333532.05
81	661601.47	2333185.81
82	661419.87	2332850.43
83	661217.34	2332527.26
84	660994.68	2332217.61
85	660752.79	2331922.74
86	660492.66	2331643.83
87	660215.34	2331382.01
88	659921.94	2331138.33
89	659613.66	2330913.79
90	659291.73	2330709.29
91	658957.46	2330525.66
92	658612.20	2330363.63
93	658262.65	2330225.96
1	660577.00	2323233.57
Контур 2		
94	656226.33	2329873.73
95	655850.83	2329885.99
96	655471.21	2329922.63
97	655094.68	2329983.31
98	654722.76	2330067.79
99	654356.97	2330175.73
100	653998.77	2330306.70
101	653649.61	2330460.15
102	653310.91	2330635.48
103	652984.03	2330831.98
104	652670.30	2331048.84
105	652370.98	2331285.20

Обозначение характерных точек границ	Координаты МСК-75 зона 2	
	Х	У
106	652087.28	2331540.10
107	651820.35	2331812.50
108	651571.26	2332101.32
109	651341.03	2332405.38
110	651130.58	2332723.45
111	650940.76	2333054.24
112	650772.34	2333396.43
113	650626.01	2333748.63
114	650502.34	2334109.42
115	650401.85	2334477.33
116	650324.93	2334850.88
117	649762.63	2338101.61
118	649709.60	2338479.30
119	649680.68	2338859.59
120	649675.97	2339240.95
121	649695.50	2339621.84
122	649739.19	2340000.72
123	649806.87	2340376.05
124	649898.25	2340746.33
125	650012.98	2341110.06
126	650150.58	2341465.76
127	650310.50	2341812.00
128	650492.10	2342147.38
129	650694.63	2342470.55
130	650917.29	2342780.20
131	651159.18	2343075.07
132	651419.31	2343353.98
133	651696.63	2343615.80
134	651990.03	2343859.48
135	652298.31	2344084.02
136	652620.24	2344288.52
137	652954.51	2344472.15
138	653299.77	2344634.18
139	653649.32	2344771.85
140	651335.21	2351763.47
141	650675.02	2351538.55
142	649803.89	2351179.25
143	648957.03	2350765.96
144	648137.80	2350300.31
145	647349.42	2349784.14
146	646595.00	2349219.49

Обозначение характерных точек границ	Координаты МСК-75 зона 2	
	X	Y
147	645877.53	2348608.58
148	645199.84	2347953.83
149	644564.59	2347257.81
150	643974.30	2346523.29
151	643431.30	2345753.14
152	642937.73	2344950.42
153	642495.53	2344118.30
154	642106.46	2343260.05
155	641772.04	2342379.06
156	641493.60	2341478.81
157	641272.24	2340562.86
158	641108.83	2339634.81
159	641004.01	2338698.34
160	640958.20	2337757.13
161	640971.58	2336814.90
162	641044.10	2335875.37
163	641175.47	2334942.25
164	641376.57	2333971.77
165	641626.81	2333063.28
166	641933.60	2332172.30
167	642295.73	2331302.34
168	642711.77	2330456.83
169	643180.08	2329639.12
170	643698.81	2328852.42
171	644265.91	2328099.85
172	644879.15	2327384.37
173	645536.11	2326708.81
174	646234.19	2326075.83
175	646970.63	2325487.93
176	647742.54	2324947.44
177	648546.86	2324456.48
178	649380.42	2324016.99
179	650239.93	2323630.71
180	651122.00	2323299.17
181	652023.15	2323023.66
182	652939.82	2322805.28
183	653868.39	2322644.88
184	654805.20	2322543.11
185	655746.55	2322500.37
186	656395.15	2322511.69
94	656226.33	2329873.73

Обозначение характерных точек границ	Координаты МСК-75 зона 2	
	X	Y
Сектор 3.2.1		
Набс от 742.36 м до 767.36 м		
Контур 1		
1	657633.86	2332125.71
2	657790.49	2331652.49
3	657891.14	2331688.53
4	658159.61	2331804.87
5	658419.96	2331938.41
6	658671.08	2332088.58
7	658911.91	2332254.76
8	659141.43	2332436.24
9	659358.67	2332632.25
10	659562.72	2332841.96
11	659752.70	2333064.49
12	659927.82	2333298.89
13	660087.34	2333544.18
14	660230.58	2333799.32
15	660356.93	2334063.23
16	660465.87	2334334.79
17	660556.93	2334612.86
18	660629.73	2334896.26
19	660683.95	2335183.79
20	660719.38	2335474.23
21	660735.85	2335766.37
22	660733.31	2336058.95
23	660711.75	2336350.75
24	660671.28	2336640.54
25	660108.99	2339891.27
26	660051.67	2340169.89
27	659976.86	2340444.34
28	659884.86	2340713.51
29	659776.04	2340976.33
30	659650.83	2341231.75
31	659509.74	2341478.74
32	659353.31	2341716.33
33	659182.20	2341943.57
34	658997.06	2342159.53
35	658798.65	2342363.37
36	658587.76	2342554.27
37	658365.23	2342731.45
38	658131.95	2342894.23

Обозначение характерных точек границ	Координаты МСК-75 зона 2	
	X	Y
39	657888.85	2343041.94
40	657636.90	2343174.00
41	657377.11	2343289.87
42	657110.52	2343389.10
43	656838.20	2343471.29
44	656561.22	2343536.11
45	656280.71	2343583.29
46	655997.77	2343612.66
47	655720.05	2343623.84
48	655731.56	2343122.00
49	655817.59	2343121.72
50	656076.72	2343104.03
51	656334.15	2343069.56
52	656588.80	2343018.45
53	656839.60	2342950.93
54	657085.49	2342867.27
55	657325.43	2342767.83
56	657558.41	2342653.03
57	657783.45	2342523.35
58	657999.60	2342379.34
59	658205.95	2342221.61
60	658401.62	2342050.81
61	658585.80	2341867.68
62	658757.71	2341672.98
63	658916.62	2341467.53
64	659061.86	2341252.21
65	659192.82	2341027.91
66	659308.94	2340795.59
67	659409.75	2340556.22
68	659494.80	2340310.81
69	659563.76	2340060.40
70	659616.31	2339806.04
71	660178.60	2336555.32
72	660213.63	2336306.49
73	660232.97	2336055.95
74	660236.54	2335804.69
75	660224.32	2335553.70
76	660196.37	2335303.97
77	660152.79	2335056.49
78	660093.76	2334812.24
79	660019.51	2334572.17

Обозначение характерных точек границ	Координаты МСК-75 зона 2	
	X	Y
80	659930.34	2334337.24
81	659826.58	2334108.37
82	659708.66	2333886.47
83	659577.05	2333672.42
84	659432.24	2333467.04
85	659274.83	2333271.17
86	659105.44	2333085.57
87	658924.72	2332910.97
88	658733.39	2332748.06
89	658532.21	2332597.48
90	658321.98	2332459.84
91	658103.52	2332335.66
92	657877.69	2332225.45
93	657645.39	2332129.64
1	657633.86	2332125.71
Контур 2		
94	654278.00	2342872.41
95	654120.85	2343347.22
96	653863.02	2343243.41
97	653606.38	2343120.70
98	653358.02	2342982.03
99	653118.91	2342827.94
100	652890.01	2342659.06
101	652672.24	2342476.05
102	652466.47	2342279.64
103	652273.52	2342070.63
104	652094.16	2341849.84
105	651929.11	2341618.17
106	651779.02	2341376.52
107	651644.51	2341125.88
108	651526.09	2340867.24
109	651424.26	2340601.63
110	651339.41	2340330.13
111	651271.88	2340053.80
112	651221.95	2339773.76
113	651189.81	2339491.12
114	651175.59	2339207.02
115	651179.36	2338922.59
116	651201.08	2338638.96
117	651240.68	2338357.27
118	651802.98	2335106.54

Обозначение характерных точек границ	Координаты МСК-75 зона 2	
	X	Y
119	651862.20	2334820.00
120	651939.91	2334537.91
121	652035.80	2334261.47
122	652149.44	2333991.84
123	652280.37	2333730.17
124	652428.02	2333477.56
125	652591.78	2333235.08
126	652770.96	2333003.76
127	652964.78	2332784.57
128	653172.44	2332578.44
129	653393.06	2332386.24
130	653625.71	2332208.78
131	653869.39	2332046.82
132	654123.08	2331901.03
133	654385.71	2331772.04
134	654656.17	2331660.40
135	654933.31	2331566.56
136	655215.97	2331490.93
137	655502.94	2331433.83
138	655793.02	2331395.51
139	656084.97	2331376.11
140	656191.88	2331375.97
141	656180.45	2331874.31
142	656168.27	2331874.14
143	655917.28	2331886.35
144	655667.56	2331914.30
145	655420.08	2331957.88
146	655175.82	2332016.91
147	654935.76	2332091.16
148	654700.83	2332180.34
149	654471.96	2332284.09
150	654250.06	2332402.01
151	654036.00	2332533.63
152	653830.63	2332678.43
153	653634.75	2332835.84
154	653449.15	2333005.24
155	653274.55	2333185.96
156	653111.64	2333377.28
157	652961.07	2333578.46
158	652823.42	2333788.69
159	652699.25	2334007.16

Обозначение характерных точек границ	Координаты МСК-75 зона 2	
	X	Y
160	652589.04	2334232.99
161	652493.23	2334465.29
162	652412.19	2334703.15
163	652346.25	2334945.63
164	652295.66	2335191.77
165	651733.37	2338442.49
166	651697.43	2338699.72
167	651678.27	2338958.74
168	651675.95	2339218.46
169	651690.49	2339477.79
170	651721.83	2339735.62
171	651769.84	2339990.87
172	651834.32	2340242.47
173	651914.98	2340489.36
174	652011.50	2340730.49
175	652123.47	2340964.85
176	652250.40	2341191.44
177	652391.78	2341409.33
178	652547.00	2341617.57
179	652715.40	2341815.31
180	652896.28	2342001.70
181	653088.88	2342175.96
182	653292.38	2342337.35
183	653505.93	2342485.19
184	653728.62	2342618.87
185	653959.51	2342737.80
186	654197.64	2342841.51
94	654278.00	2342872.41
Сектор 3.2.2а		
Набс от 767.36 м до 792.36 м		
1	657947.58	2331177.89
2	658067.94	2331220.78
3	658366.76	2331349.75
4	658656.56	2331497.88
5	658936.11	2331664.56
6	659204.22	2331849.07
7	659459.76	2332050.63
8	659701.65	2332268.39
9	659928.86	2332501.42
10	660140.42	2332748.74
11	660335.45	2333009.31

Обозначение характерных точек границ	Координаты МСК-75 зона 2	
	X	Y
12	660513.11	2333282.00
13	660672.65	2333565.68
14	660813.40	2333859.14
15	660934.76	2334161.13
16	661036.21	2334470.38
17	661117.33	2334785.58
18	661177.77	2335105.38
19	661217.28	2335428.44
20	661235.69	2335753.38
21	661232.92	2336078.84
22	661208.98	2336403.42
23	661163.97	2336725.76
24	660601.67	2339976.49
25	660537.82	2340286.76
26	660454.45	2340592.36
27	660351.89	2340892.06
28	660230.57	2341184.68
29	660090.96	2341469.02
30	659933.62	2341743.95
31	659759.19	2342008.37
32	659568.37	2342261.21
33	659361.91	2342501.46
34	659140.67	2342728.16
35	658905.50	2342940.39
36	658657.38	2343137.30
37	658397.28	2343318.11
38	658126.25	2343482.08
39	657845.39	2343628.56
40	657555.81	2343756.97
41	657258.69	2343866.78
42	656955.20	2343957.55
43	656646.58	2344028.93
44	656334.06	2344080.62
45	656018.89	2344112.41
46	655708.58	2344123.96
47	655720.05	2343623.84
48	655997.77	2343612.66
49	656280.71	2343583.29
50	656561.22	2343536.11
51	656838.20	2343471.29
52	657110.52	2343389.10

Обозначение характерных точек границ	Координаты МСК-75 зона 2	
	X	Y
53	657377.11	2343289.87
54	657636.90	2343174.00
55	657888.85	2343041.94
56	658131.95	2342894.23
57	658365.23	2342731.45
58	658587.76	2342554.27
59	658798.65	2342363.37
60	658997.06	2342159.53
61	659182.20	2341943.57
62	659353.31	2341716.33
63	659509.74	2341478.74
64	659650.83	2341231.75
65	659776.04	2340976.33
66	659884.86	2340713.51
67	659976.86	2340444.34
68	660051.67	2340169.89
69	660108.99	2339891.27
70	660671.28	2336640.54
71	660711.75	2336350.75
72	660733.31	2336058.95
73	660735.85	2335766.37
74	660719.38	2335474.23
75	660683.95	2335183.79
76	660629.73	2334896.26
77	660556.93	2334612.86
78	660465.87	2334334.79
79	660356.93	2334063.23
80	660230.58	2333799.32
81	660087.34	2333544.18
82	659927.82	2333298.89
83	659752.70	2333064.49
84	659562.72	2332841.96
85	659358.67	2332632.25
86	659141.43	2332436.24
87	658911.91	2332254.76
88	658671.08	2332088.58
89	658419.96	2331938.41
90	658159.61	2331804.87
91	657891.14	2331688.53
92	657790.49	2331652.49
1	657947.58	2331177.89

Обозначение характерных точек границ	Координаты МСК-75 зона 2	
	X	Y
Сектор 3.2.26 Набс от 767.36 м до 792.36 м		
1	656191.88	2331375.97
2	656084.97	2331376.11
3	655793.02	2331395.51
4	655502.94	2331433.83
5	655215.97	2331490.93
6	654933.31	2331566.56
7	654656.17	2331660.40
8	654385.71	2331772.04
9	654123.08	2331901.03
10	653869.39	2332046.82
11	653625.71	2332208.78
12	653393.06	2332386.24
13	653172.44	2332578.44
14	652964.78	2332784.57
15	652770.96	2333003.76
16	652591.78	2333235.08
17	652428.02	2333477.56
18	652280.37	2333730.17
19	652149.44	2333991.84
20	652035.80	2334261.47
21	651939.91	2334537.91
22	651862.20	2334820.00
23	651802.98	2335106.54
24	651240.68	2338357.27
25	651201.08	2338638.96
26	651179.36	2338922.59
27	651175.59	2339207.02
28	651189.81	2339491.12
29	651221.95	2339773.76
30	651271.88	2340053.80
31	651339.41	2340330.13
32	651424.26	2340601.63
33	651526.09	2340867.24
34	651644.51	2341125.88
35	651779.02	2341376.52
36	651929.11	2341618.17
37	652094.16	2341849.84
38	652273.52	2342070.63
39	652466.47	2342279.64

Обозначение характерных точек границ	Координаты МСК-75 зона 2	
	X	Y
40	652672.24	2342476.05
41	652890.01	2342659.06
42	653118.91	2342827.94
43	653358.02	2342982.03
44	653606.38	2343120.70
45	653863.02	2343243.41
46	654120.85	2343347.22
47	653963.66	2343822.13
48	653675.26	2343707.03
49	653389.08	2343571.22
50	653112.08	2343417.55
51	652845.36	2343246.66
52	652590.00	2343059.22
53	652347.03	2342855.98
54	652117.41	2342637.77
55	651902.06	2342405.45
56	651701.86	2342159.97
57	651517.61	2341902.30
58	651350.04	2341633.48
59	651199.83	2341354.59
60	651067.59	2341066.75
61	650953.83	2340771.11
62	650859.02	2340468.86
63	650783.55	2340161.22
64	650727.70	2339849.41
65	650691.71	2339534.69
66	650675.72	2339218.33
67	650679.80	2338901.59
68	650703.92	2338585.74
69	650748.00	2338272.05
70	651310.29	2335021.32
71	651376.17	2334702.59
72	651462.65	2334388.83
73	651569.36	2334081.35
74	651695.85	2333781.47
75	651841.57	2333490.45
76	652005.93	2333209.53
77	652188.21	2332939.90
78	652387.64	2332682.70
79	652603.39	2332439.02
80	652834.53	2332209.89

Обозначение характерных точек границ	Координаты МСК-75 зона 2	
	X	Y
81	653080.09	2331996.28
82	653339.03	2331799.10
83	653610.25	2331619.19
84	653892.60	2331457.30
85	654184.88	2331314.13
86	654485.85	2331190.27
87	654794.25	2331086.26
88	655108.76	2331002.53
89	655428.05	2330939.44
90	655750.77	2330897.25
91	656075.55	2330876.15
92	656203.34	2330876.18
1	656191.88	2331375.97
Сектор 3.2.3а Набс от 792.36 м до 817.36 м		
1	655708.58	2344123.96
2	656018.89	2344112.41
3	656334.06	2344080.62
4	656646.58	2344028.93
5	656955.20	2343957.55
6	657258.69	2343866.78
7	657555.81	2343756.97
8	657845.39	2343628.56
9	658126.25	2343482.08
10	658397.28	2343318.11
11	658657.38	2343137.30
12	658905.50	2342940.39
13	659140.67	2342728.16
14	659361.91	2342501.46
15	659568.37	2342261.21
16	659759.19	2342008.37
17	659933.62	2341743.95
18	660090.96	2341469.02
19	660230.57	2341184.68
20	660351.89	2340892.06
21	660454.45	2340592.36
22	660537.82	2340286.76
23	660601.67	2339976.49
24	661163.97	2336725.76
25	661208.98	2336403.42
26	661232.92	2336078.84

Обозначение характерных точек границ	Координаты МСК-75 зона 2	
	X	Y
27	661235.69	2335753.38
28	661217.28	2335428.44
29	661177.77	2335105.38
30	661117.33	2334785.58
31	661036.21	2334470.38
32	660934.76	2334161.13
33	660813.40	2333859.14
34	660672.65	2333565.68
35	660513.11	2333282.00
36	660335.45	2333009.31
37	660140.42	2332748.74
38	659928.86	2332501.42
39	659701.65	2332268.39
40	659459.76	2332050.63
41	659204.22	2331849.07
42	658936.11	2331664.56
43	658656.56	2331497.88
44	658366.76	2331349.75
45	658067.94	2331220.78
46	657947.58	2331177.89
47	658105.49	2330700.80
48	658424.46	2330827.19
49	658740.18	2330976.12
50	659045.82	2331144.77
51	659340.14	2331332.46
52	659621.96	2331538.46
53	659890.15	2331761.91
54	660143.62	2332001.93
55	660381.35	2332257.54
56	660602.39	2332527.72
57	660805.85	2332811.38
58	660990.90	2333107.38
59	661156.80	2333414.51
60	661302.89	2333731.55
61	661428.57	2334057.22
62	661533.33	2334390.21
63	661616.76	2334729.17
64	661678.52	2335072.75
65	661718.36	2335419.55
66	661736.12	2335768.17
67	661731.73	2336117.22

Обозначение характерных точек границ	Координаты МСК-75 зона 2	
	X	Y
68	661705.20	2336465.29
69	661656.65	2336810.98
70	661094.36	2340061.71
71	661023.98	2340403.62
72	660932.04	2340740.38
73	660818.93	2341070.62
74	660685.10	2341393.03
75	660531.09	2341706.29
76	660357.51	2342009.16
77	660165.07	2342300.40
78	659954.54	2342578.85
79	659726.77	2342843.38
80	659482.68	2343092.93
81	659223.25	2343326.50
82	658949.53	2343543.14
83	658662.61	2343741.97
84	658363.66	2343922.21
85	658053.88	2344083.11
86	657734.52	2344224.04
87	657406.85	2344344.43
88	657072.21	2344443.79
89	656731.94	2344521.72
90	656387.42	2344577.91
91	656040.02	2344612.13
92	655697.11	2344624.03
1	655708.58	2344123.96
Сектор 3.2.36 Набс от 792.36 м до 817.36 м		
1	653806.48	2344297.01
2	653487.51	2344170.62
3	653171.79	2344021.69
4	652866.15	2343853.04
5	652571.83	2343665.35
6	652290.01	2343459.35
7	652021.82	2343235.90
8	651768.35	2342995.88
9	651530.62	2342740.27
10	651309.58	2342470.09
11	651106.12	2342186.43
12	650921.07	2341890.43
13	650755.17	2341583.30

Обозначение характерных точек границ	Координаты МСК-75 зона 2	
	X	Y
14	650609.08	2341266.26
15	650483.40	2340940.59
16	650378.64	2340607.60
17	650295.21	2340268.64
18	650233.45	2339925.06
19	650193.61	2339578.26
20	650175.85	2339229.64
21	650180.24	2338880.59
22	650206.77	2338532.52
23	650255.32	2338186.83
24	650817.61	2334936.10
25	650887.99	2334594.19
26	650979.93	2334257.43
27	651093.04	2333927.19
28	651226.87	2333604.78
29	651380.88	2333291.52
30	651554.46	2332988.65
31	651746.90	2332697.41
32	651957.43	2332418.96
33	652185.20	2332154.43
34	652429.29	2331904.88
35	652688.72	2331671.31
36	652962.44	2331454.67
37	653249.36	2331255.84
38	653548.31	2331075.60
39	653858.09	2330914.70
40	654177.45	2330773.77
41	654505.12	2330653.38
42	654839.76	2330554.02
43	655180.03	2330476.09
44	655524.55	2330419.90
45	655871.95	2330385.68
46	656214.86	2330373.78
47	656203.34	2330876.18
48	656075.55	2330876.15
49	655750.77	2330897.25
50	655428.05	2330939.44
51	655108.76	2331002.53
52	654794.25	2331086.26
53	654485.85	2331190.27
54	654184.88	2331314.13

Обозначение характерных точек границ	Координаты МСК-75 зона 2	
	X	Y
55	653892.60	2331457.30
56	653610.25	2331619.19
57	653339.03	2331799.10
58	653080.09	2331996.28
59	652834.53	2332209.89
60	652603.39	2332439.02
61	652387.64	2332682.70
62	652188.21	2332939.90
63	652005.93	2333209.53
64	651841.57	2333490.45
65	651695.85	2333781.47
66	651569.36	2334081.35
67	651462.65	2334388.83
68	651376.17	2334702.59
69	651310.29	2335021.32
70	650748.00	2338272.05
71	650703.92	2338585.74
72	650679.80	2338901.59
73	650675.72	2339218.33
74	650691.71	2339534.69
75	650727.70	2339849.41
76	650783.55	2340161.22
77	650859.02	2340468.86
78	650953.83	2340771.11
79	651067.59	2341066.75
80	651199.83	2341354.59
81	651350.04	2341633.48
82	651517.61	2341902.30
83	651701.86	2342159.97
84	651902.06	2342405.45
85	652117.41	2342637.77
86	652347.03	2342855.98
87	652590.00	2343059.22
88	652845.36	2343246.66
89	653112.08	2343417.55
90	653389.08	2343571.22
91	653675.26	2343707.03
92	653963.66	2343822.13
1	653806.48	2344297.01
Сектор 3.2.4а		
Набс от 817.36 м до 842.36 м		

Обозначение характерных точек границ	Координаты МСК-75 зона 2	
	X	Y
1	658262.65	2330225.96
2	658612.20	2330363.63
3	658957.46	2330525.66
4	659291.73	2330709.29
5	659613.66	2330913.79
6	659921.94	2331138.33
7	660215.34	2331382.01
8	660492.66	2331643.83
9	660752.79	2331922.74
10	660994.68	2332217.61
11	661217.34	2332527.26
12	661419.87	2332850.43
13	661601.47	2333185.81
14	661761.39	2333532.05
15	661898.99	2333887.75
16	662013.72	2334251.48
17	662105.10	2334621.76
18	662172.78	2334997.09
19	662216.47	2335375.97
20	662236.00	2335756.86
21	662231.29	2336138.22
22	662202.37	2336518.51
23	662149.34	2336896.20
24	661587.04	2340146.93
25	661510.12	2340520.48
26	661409.63	2340888.39
27	661285.96	2341249.18
28	661139.63	2341601.38
29	660971.21	2341943.57
30	660781.39	2342274.36
31	660570.94	2342592.43
32	660340.71	2342896.49
33	660091.62	2343185.31
34	659824.69	2343457.71
35	659540.99	2343712.61
36	659241.67	2343948.97
37	658927.94	2344165.83
38	658601.06	2344362.33
39	658262.36	2344537.66
40	657913.20	2344691.11
41	657555.00	2344822.08

Обозначение характерных точек границ	Координаты МСК-75 зона 2	
	X	Y
42	657189.21	2344930.02
43	656817.29	2345014.50
44	656440.76	2345075.18
45	656061.14	2345111.82
46	655685.64	2345124.08
47	655697.11	2344624.03
48	656040.02	2344612.13
49	656387.42	2344577.91
50	656731.94	2344521.72
51	657072.21	2344443.79
52	657406.85	2344344.43
53	657734.52	2344224.04
54	658053.88	2344083.11
55	658363.66	2343922.21
56	658662.61	2343741.97
57	658949.53	2343543.14
58	659223.25	2343326.50
59	659482.68	2343092.93
60	659726.77	2342843.38
61	659954.54	2342578.85
62	660165.07	2342300.40
63	660357.51	2342009.16
64	660531.09	2341706.29
65	660685.10	2341393.03
66	660818.93	2341070.62
67	660932.04	2340740.38
68	661023.98	2340403.62
69	661094.36	2340061.71
70	661656.65	2336810.98
71	661705.20	2336465.29
72	661731.73	2336117.22
73	661736.12	2335768.17
74	661718.36	2335419.55
75	661678.52	2335072.75
76	661616.76	2334729.17
77	661533.33	2334390.21
78	661428.57	2334057.22
79	661302.89	2333731.55
80	661156.80	2333414.51
81	660990.90	2333107.38
82	660805.85	2332811.38

Обозначение характерных точек границ	Координаты МСК-75 зона 2	
	X	Y
83	660602.39	2332527.72
84	660381.35	2332257.54
85	660143.62	2332001.93
86	659890.15	2331761.91
87	659621.96	2331538.46
88	659340.14	2331332.46
89	659045.82	2331144.77
90	658740.18	2330976.12
91	658424.46	2330827.19
92	658105.49	2330700.80
1	658262.65	2330225.96
Сектор 3.2.4б Набс от 817.36 м до 842.36 м		
1	653649.32	2344771.85
2	653299.77	2344634.18
3	652954.51	2344472.15
4	652620.24	2344288.52
5	652298.31	2344084.02
6	651990.03	2343859.48
7	651696.63	2343615.80
8	651419.31	2343353.98
9	651159.18	2343075.07
10	650917.29	2342780.20
11	650694.63	2342470.55
12	650492.10	2342147.38
13	650310.50	2341812.00
14	650150.58	2341465.76
15	650012.98	2341110.06
16	649898.25	2340746.33
17	649806.87	2340376.05
18	649739.19	2340000.72
19	649695.50	2339621.84
20	649675.97	2339240.95
21	649680.68	2338859.59
22	649709.60	2338479.30
23	649762.63	2338101.61
24	650324.93	2334850.88
25	650401.85	2334477.33
26	650502.34	2334109.42
27	650626.01	2333748.63
28	650772.34	2333396.43

Обозначение характерных точек границ	Координаты МСК-75 зона 2	
	X	Y
29	650940.76	2333054.24
30	651130.58	2332723.45
31	651341.03	2332405.38
32	651571.26	2332101.32
33	651820.35	2331812.50
34	652087.28	2331540.10
35	652370.98	2331285.20
36	652670.30	2331048.84
37	652984.03	2330831.98
38	653310.91	2330635.48
39	653649.61	2330460.15
40	653998.77	2330306.70
41	654356.97	2330175.73
42	654722.76	2330067.79
43	655094.68	2329983.31
44	655471.21	2329922.63
45	655850.83	2329885.99
46	656226.33	2329873.73
47	656214.86	2330373.78
48	655871.95	2330385.68
49	655524.55	2330419.90
50	655180.03	2330476.09
51	654839.76	2330554.02
52	654505.12	2330653.38
53	654177.45	2330773.77
54	653858.09	2330914.70
55	653548.31	2331075.60
56	653249.36	2331255.84
57	652962.44	2331454.67
58	652688.72	2331671.31
59	652429.29	2331904.88
60	652185.20	2332154.43
61	651957.43	2332418.96
62	651746.90	2332697.41
63	651554.46	2332988.65
64	651380.88	2333291.52
65	651226.87	2333604.78
66	651093.04	2333927.19
67	650979.93	2334257.43
68	650887.99	2334594.19
69	650817.61	2334936.10

Обозначение характерных точек границ	Координаты МСК-75 зона 2	
	X	Y
70	650255.32	2338186.83
71	650206.77	2338532.52
72	650180.24	2338880.59
73	650175.85	2339229.64
74	650193.61	2339578.26
75	650233.45	2339925.06
76	650295.21	2340268.64
77	650378.64	2340607.60
78	650483.40	2340940.59
79	650609.08	2341266.26
80	650755.17	2341583.30
81	650921.07	2341890.43
82	651106.12	2342186.43
83	651309.58	2342470.09
84	651530.62	2342740.27
85	651768.35	2342995.88
86	652021.82	2343235.90
87	652290.01	2343459.35
88	652571.83	2343665.35
89	652866.15	2343853.04
90	653171.79	2344021.69
91	653487.51	2344170.62
92	653806.48	2344297.01
1	653649.32	2344771.85
Сектор 3.3.1 Набс 742.36 м		
1	659616.31	2339806.04
2	659563.76	2340060.40
3	659494.80	2340310.81
4	659409.75	2340556.22
5	659308.94	2340795.59
6	659192.82	2341027.91
7	659061.86	2341252.21
8	658916.62	2341467.53
9	658757.71	2341672.98
10	658585.80	2341867.68
11	658401.62	2342050.81
12	658205.95	2342221.61
13	657999.60	2342379.34
14	657783.45	2342523.35
15	657558.41	2342653.03

Обозначение характерных точек границ	Координаты МСК-75 зона 2	
	X	Y
16	657325.43	2342767.83
17	657085.49	2342867.27
18	656839.60	2342950.93
19	656588.80	2343018.45
20	656334.15	2343069.56
21	656076.72	2343104.03
22	655817.59	2343121.72
23	655557.86	2343122.56
24	655572.57	2342809.16
25	655731.18	2342836.59
26	656327.57	2339298.07
27	656740.04	2335899.64
28	657190.79	2333440.48
29	657058.99	2333417.69
30	657268.93	2332728.38
31	656321.74	2332564.54
32	656287.94	2333284.31
33	656156.15	2333261.52
34	655754.67	2335729.20
35	655001.66	2339068.72
36	654374.80	2342601.97
37	654533.41	2342629.41
38	654442.00	2342929.54
39	654197.64	2342841.51
40	653959.51	2342737.80
41	653728.62	2342618.87
42	653505.93	2342485.19
43	653292.38	2342337.35
44	653088.88	2342175.96
45	652896.28	2342001.70
46	652715.40	2341815.31
47	652547.00	2341617.57
48	652391.78	2341409.33
49	652250.40	2341191.44
50	652123.47	2340964.85
51	652011.50	2340730.49
52	651914.98	2340489.36
53	651834.32	2340242.47
54	651769.84	2339990.87
55	651721.83	2339735.62
56	651690.49	2339477.79

Обозначение характерных точек границ	Координаты МСК-75 зона 2	
	X	Y
57	651675.95	2339218.46
58	651678.27	2338958.74
59	651697.43	2338699.72
60	651733.37	2338442.49
61	652295.66	2335191.77
62	652346.25	2334945.63
63	652412.19	2334703.15
64	652493.23	2334465.29
65	652589.04	2334232.99
66	652699.25	2334007.16
67	652823.42	2333788.69
68	652961.07	2333578.46
69	653111.64	2333377.28
70	653274.55	2333185.96
71	653449.15	2333005.24
72	653634.75	2332835.84
73	653830.63	2332678.43
74	654036.00	2332533.63
75	654250.06	2332402.01
76	654471.96	2332284.09
77	654700.83	2332180.34
78	654935.76	2332091.16
79	655175.82	2332016.91
80	655420.08	2331957.88
81	655667.56	2331914.30
82	655917.28	2331886.35
83	656168.27	2331874.14
84	656419.53	2331877.71
85	656670.07	2331897.04
86	656918.90	2331932.08
87	657165.05	2331982.66
88	657407.53	2332048.60
89	657645.39	2332129.64
90	657877.69	2332225.45
91	658103.52	2332335.66
92	658321.98	2332459.84
93	658532.21	2332597.48
94	658733.39	2332748.06
95	658924.72	2332910.97
96	659105.44	2333085.57
97	659274.83	2333271.17

Обозначение характерных точек границ	Координаты МСК-75 зона 2	
	X	Y
98	659432.24	2333467.04
99	659577.05	2333672.42
100	659708.66	2333886.47
101	659826.58	2334108.37
102	659930.34	2334337.24
103	660019.51	2334572.17
104	660093.76	2334812.24
105	660152.79	2335056.49
106	660196.37	2335303.97
107	660224.32	2335553.70
108	660236.54	2335804.69
109	660232.97	2336055.95
110	660213.63	2336306.49
111	660178.60	2336555.32
1	659616.31	2339806.04
Сектор 3.4.1.1 Набс от 692.36 м до 700.36 м		
1	656498.19	2335259.05
2	656351.38	2335741.08
3	656174.01	2335710.40
4	656197.65	2335207.06
1	656498.19	2335259.05
Сектор 3.4.1.2 Набс от 700.36 м до 708.36 м		
1	656645.00	2334777.01
2	656498.19	2335259.05
3	656197.65	2335207.06
4	656221.29	2334703.72
1	656645.00	2334777.01
Сектор 3.4.1.3 Набс от 708.36 м до 716.36 м		
1	656791.80	2334294.98
2	656645.00	2334777.01
3	656221.29	2334703.72
4	656244.92	2334200.39
1	656791.80	2334294.98
Сектор 3.4.1.4 Набс от 716.36 м до 724.36 м		
1	656938.61	2333812.95
2	656791.80	2334294.98
3	656244.92	2334200.39

Обозначение характерных точек границ	Координаты МСК-75 зона 2	
	X	Y
4	656268.56	2333697.05
1	656938.61	2333812.95
Сектор 3.4.1.5 Набс от 724.36 м до 732.36 м		
1	657085.42	2333330.92
2	656938.61	2333812.95
3	656268.56	2333697.05
4	656292.20	2333193.71
1	657085.42	2333330.92
Сектор 3.4.1.6 Набс от 732.36 м до 740.36 м		
1	657232.23	2332848.89
2	657085.42	2333330.92
3	656292.20	2333193.71
4	656315.83	2332690.38
1	657232.23	2332848.89
Сектор 3.4.1.7 Набс от 740.36 м до 742.36 м		
1	657268.93	2332728.38
2	657232.23	2332848.89
3	656315.83	2332690.38
4	656321.74	2332564.54
1	657268.93	2332728.38
Сектор 3.4.1.8 Набс от 758.41 м до 764.36 м		
1	657563.52	2331761.09
2	657371.98	2331692.59
3	657176.18	2331637.44
4	656977.05	2331595.89
5	656775.54	2331568.14
6	656572.59	2331554.32
7	656369.17	2331554.50
8	656386.74	2331180.37
9	657672.65	2331402.80
1	657563.52	2331761.09
Сектор 3.4.1.9 Набс от 764.36 м до 772.36 м		
1	657819.45	2330920.77
2	657672.65	2331402.80
3	656386.74	2331180.37
4	656410.38	2330677.03

Обозначение характерных точек границ	Координаты МСК-75 зона 2	
	X	Y
1	657819.45	2330920.77
Сектор 3.4.1.10 Набс от 772.36 м до 780.36 м		
1	657966.26	2330438.74
2	657819.45	2330920.77
3	656410.38	2330677.03
4	656434.02	2330173.70
1	657966.26	2330438.74
Сектор 3.4.1.11 Набс от 780.36 м до 788.36 м		
1	658113.07	2329956.70
1	657966.26	2330438.74
4	656434.02	2330173.70
4	656457.65	2329670.36
1	658113.07	2329956.70
Сектор 3.4.1.12 Набс от 788.36 м до 796.36 м		
1	658259.88	2329474.67
2	658113.07	2329956.70
3	656457.65	2329670.36
4	656481.29	2329167.02
1	658259.88	2329474.67
Сектор 3.4.1.13 Набс от 796.36 м до 804.36 м		
1	658406.68	2328992.64
2	658259.88	2329474.67
3	656481.29	2329167.02
4	656504.92	2328663.69
1	658406.68	2328992.64
Сектор 3.4.1.14 Набс от 804.36 м до 812.36 м		
1	658526.39	2328505.92
2	658488.90	2328722.71
3	658406.68	2328992.64
4	656504.92	2328663.69
5	656518.16	2328381.82
6	656555.66	2328165.04
1	658526.39	2328505.92
Сектор 3.4.1.15 Набс от 812.36 м до 820.36 м		
1	658611.62	2328013.24

Обозначение характерных точек границ	Координаты МСК-75 зона 2	
	X	Y
2	658526.39	2328505.92
3	656555.66	2328165.04
4	656640.88	2327672.35
1	658611.62	2328013.24
Сектор 3.4.1.16 Набс от 820.36 м до 828.36 м		
1	658696.84	2327520.56
2	658611.62	2328013.24
3	656640.88	2327672.35
4	656726.10	2327179.67
1	658696.84	2327520.56
Сектор 3.4.1.17 Набс от 828.36 м до 836.36 м		
1	658782.06	2327027.87
2	658696.84	2327520.56
3	656726.10	2327179.67
4	656811.32	2326686.99
1	658782.06	2327027.87
Сектор 3.4.1.18 Набс от 828.36 м до 836.36 м		
1	658845.98	2326658.36
2	658782.06	2327027.87
3	656811.32	2326686.99
4	656875.24	2326317.47
1	658845.98	2326658.36
Сектор 3.4.1.19 Набс от 930.92 м до 932.36 м		
1	659804.72	2321115.67
2	659789.38	2321204.35
3	657818.65	2320863.46
4	657833.99	2320774.78
1	659804.72	2321115.67
Сектор 3.4.2.1 Набс от 667.65 м до 675.65 м		
1	655737.95	2339287.41
2	655714.32	2339790.75
3	655413.78	2339738.76
4	655560.59	2339256.73
1	655737.95	2339287.41
Сектор 3.4.2.2 Набс от 675.65 м до 683.65 м		

Обозначение характерных точек границ	Координаты МСК-75 зона 2	
	X	Y
1	655714.32	2339790.75
2	655690.68	2340294.09
3	655266.97	2340220.80
4	655413.78	2339738.76
1	655714.32	2339790.75
Сектор 3.4.2.3 Набс от 683.65 м до 691.65 м		
1	655690.68	2340294.09
2	655667.04	2340797.42
3	655120.17	2340702.83
4	655266.97	2340220.80
1	655690.68	2340294.09
Сектор 3.4.2.4 Набс от 691.65 м до 699.65 м		
1	655667.04	2340797.42
2	655643.41	2341300.76
3	654973.36	2341184.86
4	655120.17	2340702.83
1	655667.04	2340797.42
Сектор 3.4.2.5 Набс от 699.65 м до 707.65 м		
1	655643.41	2341300.76
2	655619.77	2341804.10
3	654826.55	2341666.89
4	654973.36	2341184.86
1	655643.41	2341300.76
Сектор 3.4.2.6 Набс от 707.65 м до 715.65 м		
1	655619.77	2341804.10
2	655596.13	2342307.43
3	654679.74	2342148.92
4	654826.55	2341666.89
1	655619.77	2341804.10
Сектор 3.4.2.7 Набс от 715.65 м до 723.65 м		
1	655596.13	2342307.43
2	655572.50	2342810.77
3	654532.94	2342630.95
4	654679.74	2342148.92
1	655596.13	2342307.43
Сектор 3.4.2.8		

Обозначение характерных точек границ	Координаты МСК-75 зона 2	
	X	Y
Набс от 723.65 м до 731.65 м		
1	655572.50	2342810.77
2	655548.86	2343314.10
3	654386.13	2343112.98
4	654532.94	2342630.95
1	655572.50	2342810.77
Сектор 3.4.2.9 Набс от 731.65 м до 739.65 м		
1	655548.86	2343314.10
2	655525.23	2343817.44
3	654239.32	2343595.01
4	654386.13	2343112.98
1	655548.86	2343314.10
Сектор 3.4.2.10 Набс от 739.65 м до 747.65 м		
1	655525.23	2343817.44
2	655501.59	2344320.78
3	654092.51	2344077.04
4	654239.32	2343595.01
1	655525.23	2343817.44
Сектор 3.4.2.11 Набс от 747.65 м до 755.65 м		
1	655501.59	2344320.78
2	655477.95	2344824.11
3	653945.71	2344559.07
4	654092.51	2344077.04
1	655501.59	2344320.78
Сектор 3.4.2.12 Набс от 755.65 м до 763.65 м		
1	655477.95	2344824.11
2	655454.32	2345327.45
3	653798.90	2345041.11
4	653945.71	2344559.07
1	655477.95	2344824.11
Сектор 3.4.2.13 Набс от 763.65 м до 771.65 м		
1	655454.32	2345327.45
2	655430.68	2345830.79
3	653652.09	2345523.14
4	653798.90	2345041.11
1	655454.32	2345327.45

Обозначение характерных точек границ	Координаты МСК-75 зона 2	
	X	Y
Сектор 3.4.2.14 Набс от 771.65 м до 779.65 м		
1	655430.68	2345830.79
2	655407.04	2346334.12
3	653505.28	2346005.17
4	653652.09	2345523.14
1	655430.68	2345830.79
Сектор 3.4.2.15 Набс от 779.65 м до 787.65 м		
1	655407.04	2346334.12
2	655393.81	2346615.99
3	655356.31	2346832.77
4	653385.57	2346491.89
5	653423.07	2346275.10
6	653505.28	2346005.17
1	655407.04	2346334.12
Сектор 3.4.2.16 Набс от 787.65 м до 795.65 м		
1	655356.31	2346832.77
2	655271.09	2347325.46
3	653300.35	2346984.57
4	653385.57	2346491.89
1	655356.31	2346832.77
Сектор 3.4.2.17 Набс от 795.65 м до 803.65 м		
1	655271.09	2347325.46
2	655185.87	2347818.14
3	653215.13	2347477.25
4	653300.35	2346984.57
1	655271.09	2347325.46
Сектор 3.4.2.18 Набс от 803.65 м до 811.65 м		
1	655185.87	2347818.14
2	655100.64	2348310.82
3	653129.91	2347969.94
4	653215.13	2347477.25
1	655185.87	2347818.14
Сектор 3.4.2.19 Набс от 811.65 м до 819.65 м		
1	655100.64	2348310.82
2	655015.42	2348803.51

Обозначение характерных точек границ	Координаты МСК-75 зона 2	
	X	Y
3	653044.69	2348462.62
4	653129.91	2347969.94
1	655100.64	2348310.82
Сектор 3.4.2.20 Набс от 819.65 м до 827.65 м		
1	655015.42	2348803.51
2	654930.20	2349296.19
3	652959.47	2348955.30
4	653044.69	2348462.62
1	655015.42	2348803.51
Сектор 3.4.2.21 Набс от 827.65 м до 835.65 м		
1	654930.20	2349296.19
2	654844.98	2349788.87
3	652874.24	2349447.99
4	652959.47	2348955.30
1	654930.20	2349296.19
Сектор 3.4.2.22 Набс от 835.65 м до 842.36 м		
1	654844.98	2349788.87
2	654773.50	2350202.11
3	652802.76	2349861.23
4	652874.24	2349447.99
1	654844.98	2349788.87
Сектор 3.4.2.23 Набс от 906.21 м до 907.65 м		
1	654093.32	2354134.35
2	654077.98	2354223.03
3	652107.25	2353882.14
4	652122.59	2353793.46
1	654093.32	2354134.35
Сектор 3.5.1.1a Набс от 692.36 м до 704.16 м		
1	656582.93	2335273.70
2	656395.16	2335839.99
3	656410.50	2335751.30
4	656351.38	2335741.08
5	656498.19	2335259.05
1	656582.93	2335273.70
Сектор 3.5.1.1b Набс от 692.36 м до 704.16 м		

Обозначение характерных точек границ	Координаты МСК-75 зона 2	
	X	Y
1	656197.65	2335207.06
2	656174.01	2335710.40
3	656114.89	2335700.17
4	656099.55	2335788.85
5	656112.91	2335192.40
1	656197.65	2335207.06
Сектор 3.5.1.2а Набс от 704.16 м до 714.16 м		
1	656742.05	2334793.80
2	656582.93	2335273.70
3	656498.19	2335259.05
4	656645.00	2334777.01
1	656742.05	2334793.80
Сектор 3.5.1.2б Набс от 704.16 м до 714.16 м		
1	656221.29	2334703.72
2	656197.65	2335207.06
3	656112.91	2335192.40
4	656124.23	2334686.93
1	656221.29	2334703.72
Сектор 3.5.1.3а Набс от 714.16 м до 724.16 м		
1	656901.18	2334313.90
2	656742.05	2334793.80
3	656645.00	2334777.01
4	656791.80	2334294.98
1	656901.18	2334313.90
Сектор 3.5.1.3б Набс от 714.16 м до 724.16 м		
1	656244.92	2334200.39
2	656221.29	2334703.72
3	656124.23	2334686.93
4	656135.55	2334181.47
1	656244.92	2334200.39
Сектор 3.5.1.4а Набс от 724.16 м до 734.16 м		
1	657060.30	2333834.00
2	656901.18	2334313.90
3	656791.80	2334294.98
4	656938.61	2333812.95
1	657060.30	2333834.00

Обозначение характерных точек границ	Координаты МСК-75 зона 2	
	X	Y
Сектор 3.5.1.4б Набс от 724.16 м до 734.16 м		
1	656268.56	2333697.05
2	656244.92	2334200.39
3	656135.55	2334181.47
4	656146.87	2333676.00
1	656268.56	2333697.05
Сектор 3.5.1.5а Набс от 734.16 м до 742.36 м		
1	657190.79	2333440.48
2	657060.30	2333834.00
3	656938.61	2333812.95
4	657058.99	2333417.69
1	657190.79	2333440.48
Сектор 3.5.1.5б Набс от 734.16 м до 742.36 м		
1	656287.94	2333284.31
2	656268.56	2333697.05
3	656146.87	2333676.00
4	656156.15	2333261.52
1	656287.94	2333284.31
Сектор 3.5.1.6а Набс от 805.32 м до 817.11 м		
1	658174.17	2330474.70
2	658024.11	2330927.28
3	657845.89	2330833.98
4	657966.26	2330438.74
1	658174.17	2330474.70
Сектор 3.5.1.6б Набс от 805.32 м до 817.11 м		
1	656434.02	2330173.70
2	656414.63	2330586.41
3	656215.43	2330614.43
4	656226.10	2330137.73
1	656434.02	2330173.70
Сектор 3.5.1.7а Набс от 817.11 м до 829.61 м		
1	658333.30	2329994.80
2	658174.17	2330474.70
3	657966.26	2330438.74
4	658113.07	2329956.70

Обозначение характерных точек границ	Координаты МСК-75 зона 2	
	X	Y
1	658333.30	2329994.80
Сектор 3.5.1.7б Набс от 817.11 м до 829.61 м		
1	656457.65	2329670.36
2	656434.02	2330173.70
3	656226.10	2330137.73
4	656237.42	2329632.26
1	656457.65	2329670.36
Сектор 3.5.1.8а Набс от 829.61 м до 824.11 м		
1	658492.42	2329514.90
2	658333.30	2329994.80
3	658113.07	2329956.70
4	658259.88	2329474.67
1	658492.42	2329514.90
Сектор 3.5.1.8б Набс от 829.61 м до 824.11 м		
1	656481.29	2329167.02
2	656457.65	2329670.36
3	656237.42	2329632.26
4	656248.74	2329126.80
1	656481.29	2329167.02
Сектор 3.5.1.9а Набс от 824.11 м до 842.36 м		
1	658495.61	2329505.30
2	658492.42	2329514.90
3	658259.88	2329474.67
4	658262.81	2329465.03
1	658495.61	2329505.30
Сектор 3.5.1.9б Набс от 824.11 м до 842.36 м		
1	656481.76	2329156.96
2	656481.29	2329167.02
3	656248.74	2329126.80
4	656248.97	2329116.69
1	656481.76	2329156.96
Сектор 3.5.1.10 Набс 842.36 м		
1	656397.02	2322505.39
2	656439.13	2320624.84
3	661168.90	2321442.97

Обозначение характерных точек границ	Координаты МСК-75 зона 2	
	X	Y
4	660576.89	2323228.40
5	660391.60	2323169.73
6	659483.12	2322919.49
7	658560.71	2322726.79
8	657628.02	2322592.39
9	656688.73	2322516.81
1	656397.02	2322505.39
Сектор 3.5.2.1а Набс от 667.65 м до 679.45 м		
1	655812.42	2339208.96
2	655799.06	2339805.41
3	655714.32	2339790.75
4	655737.95	2339287.41
5	655797.08	2339297.64
1	655812.42	2339208.96
Сектор 3.5.2.1б Набс от 667.65 м до 679.45 м		
1	655560.59	2339256.73
2	655413.78	2339738.76
3	655329.04	2339724.11
4	655516.81	2339157.82
5	655501.47	2339246.51
1	655560.59	2339256.73
Сектор 3.5.2.2а Набс от 679.45 м до 689.45 м		
1	655799.06	2339805.41
2	655787.74	2340310.88
3	655690.68	2340294.09
4	655714.32	2339790.75
1	655799.06	2339805.41
Сектор 3.5.2.2б Набс от 679.45 м до 689.45 м		
1	655413.78	2339738.76
2	655266.97	2340220.80
3	655169.91	2340204.01
4	655329.04	2339724.11
1	655413.78	2339738.76
Сектор 3.5.2.3а Набс от 689.45 м до 699.45 м		
1	655787.74	2340310.88
2	655776.42	2340816.34

Обозначение характерных точек границ	Координаты МСК-75 зона 2	
	X	Y
3	655667.04	2340797.42
4	655690.68	2340294.09
1	655787.74	2340310.88
Сектор 3.5.2.3б Набс от 689.45 м до 699.45 м		
1	655266.97	2340220.80
2	655120.17	2340702.83
3	655010.79	2340683.91
4	655169.91	2340204.01
1	655266.97	2340220.80
Сектор 3.5.2.4а Набс от 699.45 м до 709.45 м		
1	655776.42	2340816.34
2	655765.10	2341321.81
3	655643.41	2341300.76
4	655667.04	2340797.42
1	655776.42	2340816.34
Сектор 3.5.2.4б Набс от 699.45 м до 709.45 м		
1	655120.17	2340702.83
2	654973.36	2341184.86
3	654851.67	2341163.81
4	655010.79	2340683.91
1	655120.17	2340702.83
Сектор 3.5.2.5а Набс от 709.45 м до 719.45 м		
1	655765.10	2341321.81
2	655753.78	2341827.28
3	655619.77	2341804.10
4	655643.41	2341300.76
1	655765.10	2341321.81
Сектор 3.5.2.5б Набс от 709.45 м до 719.45 м		
1	654973.36	2341184.86
2	654826.55	2341666.89
3	654692.54	2341643.71
4	654851.67	2341163.81
1	654973.36	2341184.86
Сектор 3.5.2.6а Набс от 719.45 м до 729.90 м		
1	655753.78	2341827.28

Обозначение характерных точек границ	Координаты МСК-75 зона 2	
	X	Y
2	655742.46	2342332.74
3	655596.13	2342307.43
4	655619.77	2341804.10
1	655753.78	2341827.28
Сектор 3.5.2.6б Набс от 719.45 м до 729.90 м		
1	654826.55	2341666.89
2	654679.74	2342148.92
3	654533.42	2342123.61
4	654692.54	2341643.71
1	654826.55	2341666.89
Сектор 3.5.2.7а Набс от 729.90 м до 742.36 м		
1	655742.46	2342332.74
2	655731.18	2342836.59
3	655572.57	2342809.16
4	655596.13	2342307.43
1	655742.46	2342332.74
Сектор 3.5.2.7б Набс от 729.90 м до 742.36 м		
1	654679.74	2342148.92
2	654533.41	2342629.41
3	654374.80	2342601.97
4	654533.42	2342123.61
1	654679.74	2342148.92
Сектор 3.5.2.8а Набс от 756.42 м до 767.40 м		
1	655718.44	2343405.26
2	655708.50	2343849.14
3	655525.23	2343817.44
4	655543.35	2343431.46
1	655718.44	2343405.26
Сектор 3.5.2.8б Набс от 756.42 м до 767.40 м		
1	654351.90	2343225.37
2	654239.32	2343595.01
3	654056.04	2343563.31
4	654195.78	2343141.88
1	654351.90	2343225.37
Сектор 3.5.2.9а Набс от 767.40 м до 779.90 м		

Обозначение характерных точек границ	Координаты МСК-75 зона 2	
	X	Y
1	655708.50	2343849.14
2	655697.18	2344354.61
3	655501.59	2344320.78
4	655525.23	2343817.44
1	655708.50	2343849.14
Сектор 3.5.2.9б Набс от 767.40 м до 779.90 м		
1	654239.32	2343595.01
2	654092.51	2344077.04
3	653896.92	2344043.21
4	654056.04	2343563.31
1	654239.32	2343595.01
Сектор 3.5.2.10а Набс от 779.90 м до 792.40 м		
1	655697.18	2344354.61
2	655685.87	2344860.08
3	655477.95	2344824.11
4	655501.59	2344320.78
1	655697.18	2344354.61
Сектор 3.5.2.10б Набс от 779.90 м до 792.40 м		
1	654092.51	2344077.04
2	653945.71	2344559.07
3	653737.79	2344523.11
4	653896.92	2344043.21
1	654092.51	2344077.04
Сектор 3.5.2.11а Набс от 792.40 м до 804.90 м		
1	655685.87	2344860.08
2	655674.55	2345365.54
3	655454.32	2345327.45
4	655477.95	2344824.11
1	655685.87	2344860.08
Сектор 3.5.2.11б Набс от 792.40 м до 804.90 м		
1	653945.71	2344559.07
2	653798.90	2345041.11
3	653578.67	2345003.01
4	653737.79	2344523.11
1	653945.71	2344559.07
Сектор 3.5.2.12а		

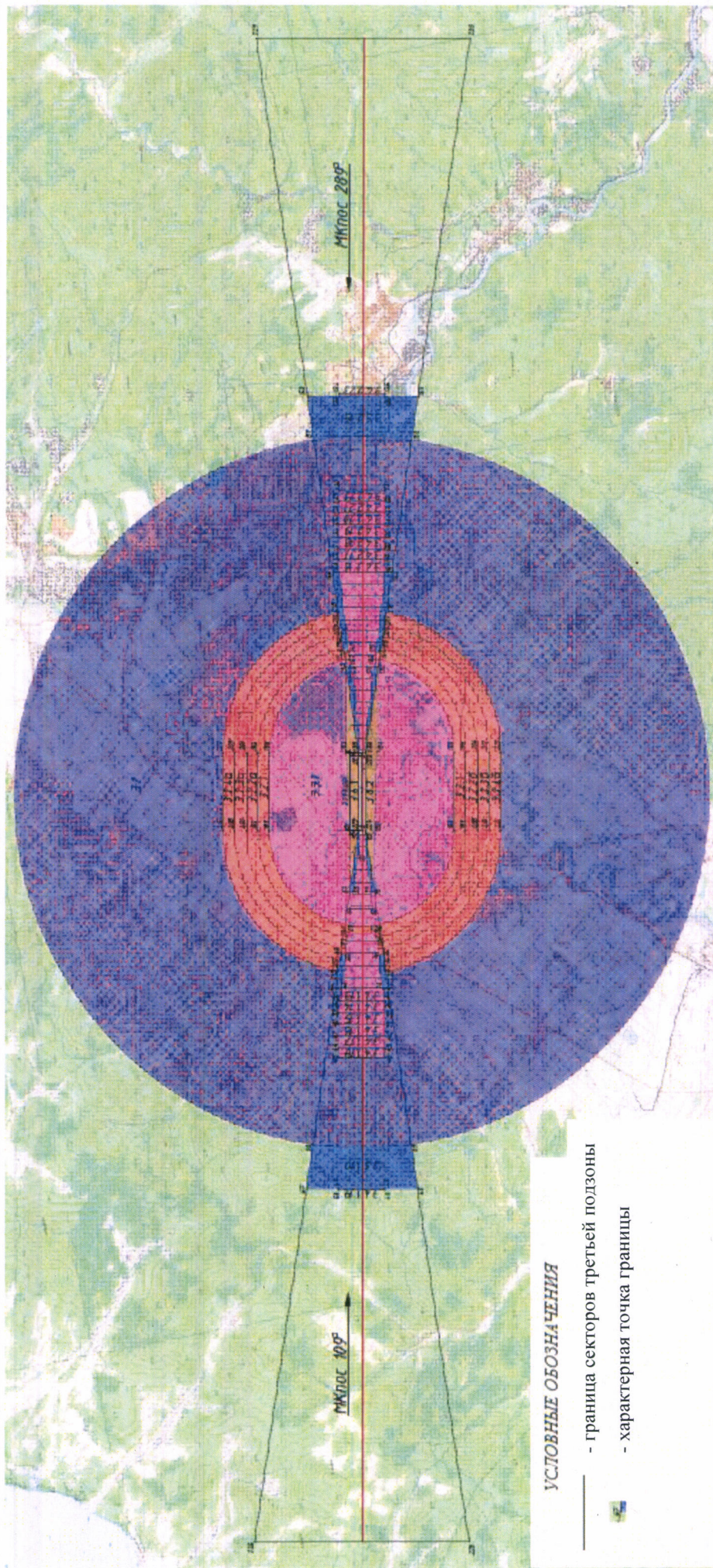
Обозначение характерных точек границ	Координаты МСК-75 зона 2	
	X	Y
Набс от 804.90 м до 817.40 м		
1	655674.55	2345365.54
2	655663.23	2345871.01
3	655430.68	2345830.79
4	655454.32	2345327.45
1	655674.55	2345365.54
Сектор 3.5.2.12б Набс от 804.90 м до 817.40 м		
1	653798.90	2345041.11
2	653652.09	2345523.14
3	653419.55	2345482.91
4	653578.67	2345003.01
1	653798.90	2345041.11
Сектор 3.5.2.13а Набс от 817.40 м до 829.90 м		
1	655663.23	2345871.01
2	655651.91	2346376.48
3	655407.04	2346334.12
4	655430.68	2345830.79
1	655663.23	2345871.01
Сектор 3.5.2.13б Набс от 817.40 м до 829.90 м		
1	653652.09	2345523.14
2	653505.28	2346005.17
3	653260.42	2345962.81
4	653419.55	2345482.91
1	653652.09	2345523.14
Сектор 3.5.2.14а Набс от 829.90 м до 842.36 м		
1	655651.91	2346376.48
2	655640.62	2346880.33
3	655356.58	2346831.20
4	655393.81	2346615.99
5	655407.04	2346334.12
1	655651.91	2346376.48
Сектор 3.5.2.14б Набс от 829.90 м до 842.36 м		
1	653505.28	2346005.17
2	653423.07	2346275.10
3	653385.85	2346490.31
4	653101.81	2346441.18

Обозначение характерных точек границ	Координаты МСК-75 зона 2	
	X	Y
5	653260.42	2345962.81
1	653505.28	2346005.17
Сектор 3.5.2.15 Набс 842.36 м		
1	655514.95	2352492.42
2	655472.84	2354372.97
3	650743.07	2353554.84
4	651335.08	2351769.41
5	651520.36	2351828.08
6	652428.85	2352078.32
7	653351.26	2352271.02
8	654283.95	2352405.42
9	655223.24	2352481.00
1	655514.95	2352492.42
Сектор 3.6.1 Набс от 692.36 м до 742.36 м		

Обозначение характерных точек границ	Координаты МСК-75 зона 2	
	X	Y
1	657190.79	2333440.48
2	656740.04	2335899.64
3	656327.57	2339298.07
4	655731.18	2342836.59
5	655812.42	2339208.96
6	656395.16	2335839.99
1	657190.79	2333440.48
Сектор 3.6.2 Набс от 692.36 м до 742.36 м		
1	656156.15	2333261.52
2	656099.55	2335788.85
3	655516.81	2339157.82
4	654374.80	2342601.97
5	655001.66	2339068.72
6	655754.67	2335729.20
1	656156.15	2333261.52

7.7. Графическое изображение границ секторов третьей подзоны приаэродромной территории аэродрома гражданской авиации Чита (Кадала) приведено на схеме 4.1

Схема 4.1



8. Описание границ четвертой подзоны:

8.1. Четвертая подзона приаэродромной территории аэродрома гражданской авиации Чита (Кадала) выделяется по границам зон действия средств радиотехнического обеспечения полетов воздушных судов и авиационной электросвязи (далее – РТОП и АС), обозначенным в аэронавигационном паспорте аэродрома гражданской авиации Чита (Кадала).

Граница четвертой подзоны приаэродромной территории аэродрома гражданской авиации Чита (Кадала) определена путем совмещения границ зон ограничения размещения объектов, создающих помехи в работе наземных объектов средств и систем обслуживания воздушного движения, навигации, посадки и связи, предназначенных для организации воздушного движения. Контур четвертой подзоны выделен по максимально удаленным от средств РТОП и АС границам зон ограничений.

В составе четвертой подзоны определены высотные ограничения для окружающей застройки. В границах выделенных участков наклонных поверхностей ограничения застройки указаны высоты от минимальной к максимальной отметке по их границам в направлении от места установки средств РТОП и АС.

8.2. Перечень координат характерных точек границ четвертой подзоны приаэродромной территории аэродрома гражданской авиации Чита (Кадала) приведен в таблице 5.1.

Таблица 5.1

Обозначение характерных точек границ	Координаты МСК-75 зона 2	
	X	Y
Внешняя граница подзоны		
1	643328	2348126
2	628868	2362686
3	645388	2365540
4	640572	2378915
5	656557	2381677
6	656508	2367461
7	673027	2370315
8	664291	2351748

9	664872	2351462
10	665443	2351156
11	666002	2350831
12	666550	2350486
13	667085	2350122
14	667608	2349740
15	668116	2349339
16	668611	2348922
17	669090	2348487
18	669554	2348036
19	670002	2347568
20	670434	2347086
21	670848	2346589
22	671245	2346077
23	671624	2345552
24	671984	2345014
25	672325	2344464
26	672647	2343902
27	672949	2343330
28	673230	2342747
29	673492	2342155
30	673732	2341554
31	673951	2340945
32	674149	2340328
33	674325	2339706
34	674480	2339077
35	674612	2338443
36	674722	2337805
37	674810	2337164
38	674876	2336520
39	674919	2335874
40	674939	2335227
41	674937	2334580
42	674912	2333933
43	674865	2333288
44	674795	2332644
45	674702	2332003
46	674588	2331366
47	674451	2330734
48	674292	2330106
49	674112	2329484
50	673910	2328869
51	673686	2328262
52	673441	2327663
53	673176	2327072

54	672890	2326491
55	672585	2325921
56	672259	2325361
57	671914	2324814
58	671550	2324278
59	671168	2323756
60	670768	2323247
61	670350	2322753
62	669915	2322273
63	669464	2321809
64	668997	2321361
65	668514	2320930
66	668017	2320515
67	667505	2320118
68	666980	2319740
69	666442	2319380
70	665892	2319039
71	665331	2318717
72	664758	2318415
73	664175	2318133
74	663583	2317872
75	662982	2317631
76	662373	2317412
77	661757	2317214
78	661134	2317038
79	660505	2316884
80	659872	2316751
81	659234	2316641
82	658592	2316553
83	657948	2316488
84	657302	2316445
85	656655	2316424
86	656008	2316427
87	655361	2316451
88	654716	2316499
89	654072	2316569
90	653432	2316661
91	652794	2316776
92	652162	2316912
93	651534	2317071
94	650913	2317252
95	650298	2317454
96	649690	2317677
97	649091	2317922
98	648500	2318187

99	647920	2318473
100	647349	2318779
101	646790	2319104
102	646242	2319449
103	645706	2319813
104	645184	2320195
105	644675	2320596
106	644181	2321014
107	643701	2321448
108	643237	2321900
109	642789	2322367
110	642358	2322849
111	641943	2323347
112	641547	2323858
113	641168	2324383
114	640808	2324921
115	640467	2325471
116	640145	2326033
117	639843	2326605
118	639561	2327188
119	639300	2327780
120	639060	2328381
121	638840	2328990
122	638643	2329607
123	638466	2330230
124	638312	2330858
125	638179	2331492
126	638069	2332130
127	637981	2332771
128	637916	2333415
129	637873	2334061
130	637853	2334708
131	637855	2335355
132	637880	2336002
133	637927	2336648
134	637997	2337291
135	638089	2337932
136	638204	2338569
137	638341	2339202
138	638499	2339829
139	638680	2340451
140	638882	2341066
141	639106	2341673
142	639350	2342273
143	639616	2342863

144	639901	2343444
145	640207	2344014
146	640533	2344574
147	640878	2345122
148	641241	2345657
149	641624	2346179
150	642024	2346688
151	642442	2347182
152	642877	2347662
1	643328	2348126
Зона ограничения застройки по высоте		
1	644237	2346142
2	644185	2346484
3	644145	2346828
4	644117	2347173
5	644101	2347519
6	644097	2347866
7	644105	2348212
8	644125	2348558
9	644157	2348903
10	644201	2349247
11	644256	2349588
12	644324	2349928
13	644403	2350265
14	644494	2350600
15	644597	2350931
16	644710	2351258
17	644835	2351581
18	644972	2351899
19	645119	2352213
20	645277	2352521
21	645445	2352824
22	645624	2353120
23	645813	2353411
24	646012	2353694
25	646221	2353971
26	646439	2354240
27	646666	2354501
28	646903	2354755
29	647148	2355000
30	647401	2355236
31	647662	2355463
32	647931	2355682
33	648208	2355890
34	648491	2356090

35	648781	2356279
36	649078	2356458
37	649380	2356626
38	649689	2356784
39	650002	2356932
40	650321	2357068
41	650644	2357193
42	650971	2357307
43	651302	2357410
44	651636	2357501
45	651973	2357580
46	652313	2357648
47	652655	2357704
48	652998	2357748
49	653343	2357780
50	653689	2357800
51	654035	2357808
52	654382	2357804
53	654728	2357789
54	655073	2357761
55	655417	2357721
56	655760	2357669
57	656100	2357606
58	656438	2357531
59	656774	2357444
60	657106	2357345
61	657434	2357235
62	657759	2357114
63	658079	2356981
64	658394	2356838
65	658704	2356684
66	659009	2356519
67	659308	2356344
68	659600	2356158
69	659886	2355962
70	660165	2355757
71	660437	2355542
72	660701	2355318
73	660957	2355084
74	661205	2354843
75	661444	2354592
76	661675	2354334
77	661896	2354067
78	662108	2353793
79	662311	2353512

80	662503	2353224
81	662686	2352930
82	662858	2352629
83	663020	2352323
84	663171	2352011
85	663311	2351694
86	663440	2351373
87	663558	2351047
88	663664	2350718
89	663759	2350384
90	663843	2350048
91	663914	2349709
92	663974	2349368
93	664408	2349081
94	664832	2348778
95	665245	2348462
96	665647	2348131
97	666037	2347786
98	666415	2347428
99	666780	2347057
100	667132	2346674
101	667470	2346278
102	667795	2345871
103	668105	2345453
104	668401	2345025
105	668682	2344587
106	668947	2344139
107	669196	2343682
108	669430	2343217
109	669647	2342744
110	669848	2342263
111	670032	2341776
112	670199	2341283
113	670348	2340785
114	670481	2340281
115	670595	2339774
116	670692	2339262
117	670772	2338748
118	670833	2338231
119	670876	2337712
120	670902	2337192
121	670909	2336672
122	670898	2336151
123	670870	2335632
124	670823	2335113

125	670758	2334597
126	670676	2334083
127	670575	2333572
128	670457	2333065
129	670321	2332563
130	670168	2332065
131	669998	2331573
132	669811	2331087
133	669607	2330608
134	669387	2330137
135	669151	2329673
136	668898	2329218
137	668630	2328772
138	668346	2328335
139	668048	2327909
140	667735	2327493
141	667408	2327088
142	667067	2326695
143	666712	2326314
144	666344	2325945
145	665964	2325590
146	665572	2325248
147	665168	2324919
148	664753	2324605
149	664327	2324306
150	663891	2324021
151	663446	2323752
152	662992	2323498
153	662528	2323260
154	662057	2323039
155	661579	2322834
156	661094	2322645
157	660602	2322474
158	660105	2322320
159	659603	2322183
160	659096	2322063
161	658586	2321962
162	658072	2321878
163	657556	2321812
164	657038	2321763
165	656518	2321733
166	655997	2321721
167	655477	2321727
168	654957	2321751
169	654438	2321793

170	653921	2321853
171	653407	2321931
172	652895	2322027
173	652387	2322140
174	651883	2322271
175	651384	2322420
176	650891	2322585
177	650403	2322768
178	649922	2322967
179	649449	2323183
180	648983	2323416
181	648526	2323664
182	648077	2323928
183	647638	2324208
184	647209	2324502
185	646790	2324811
186	646382	2325135
187	645986	2325472
188	645602	2325823
189	645230	2326188
190	644871	2326565
191	644525	2326954
192	644193	2327355
193	643875	2327767
194	643572	2328190
195	643283	2328623
196	643010	2329066
197	642752	2329518
198	642510	2329979
199	642284	2330448
200	642075	2330924
201	641882	2331408
202	641706	2331898
203	641547	2332393
204	641406	2332894
205	641282	2333400
206	641175	2333909
207	641086	2334422
208	641016	2334938
209	640963	2335456
210	640928	2335975
211	640911	2336495
212	640912	2337016
213	640931	2337536
214	640969	2338055

215	641024	2338573
216	641097	2339088
217	641188	2339601
218	641297	2340110
219	641424	2340615
220	641567	2341115
221	641728	2341610
222	641907	2342099
223	642102	2342582
224	642313	2343057
225	642541	2343525
226	642785	2343985
227	643045	2344436
228	643321	2344877
229	643611	2345309
230	643917	2345731
1	644237	2346142

8.3. Кадастровые кварталы, в границах территорий которых полностью или частично расположена четвертая подзона приаэродромной территории аэродрома гражданской авиации Чита (Кадала), приведены в таблице 5.2.

Таблица 5.2

№ п/п	Номера кадастровых кварталов					
	1	2	3	4	5	6
1	75:32:040734	75:32:040863	75:32:040852	75:32:040837	75:32:040923	75:32:040348
2	75:32:040731	75:32:040861	75:32:040851	75:32:040843	75:32:040922	75:32:040345
3	75:32:040732	75:32:040802	75:32:040850	75:32:040842	75:32:040921	75:32:040344
4	75:32:040733	75:32:040801	75:32:040849	75:32:040841	75:32:040924	75:32:040343
5	75:32:040726	75:32:040361	75:32:040848	75:32:040839	75:32:040925	75:32:040332
6	75:32:040727	75:32:040865	75:32:040846	75:32:040840	75:32:040927	75:32:040333
7	75:32:040728	75:32:040866	75:32:040847	75:32:040602	75:32:040928	75:32:040341
8	75:32:040729	75:32:040358	75:32:040816	75:32:040838	75:32:040929	75:32:040338
9	75:32:040730	75:32:040359	75:32:040810	75:32:040902	75:32:040930	75:32:040339
10	75:32:040355	75:32:040360	75:32:040817	75:32:040919	75:32:040931	75:32:040340
11	75:32:040357	75:32:040803	75:32:040818	75:32:040920	75:32:040932	75:32:040336
12	75:32:040517	75:32:040804	75:32:040819	75:32:040918	75:32:040933	75:32:040334
13	75:32:040749	75:32:040805	75:32:040820	75:32:040910	75:32:040934	75:32:040335
14	75:32:040725	75:32:040812	75:32:040821	75:32:040909	75:32:040935	75:32:040342
15	75:32:040710	75:32:040806	75:32:040822	75:32:040908	75:32:040941	75:32:040356
16	75:32:040724	75:32:040807	75:32:040823	75:32:040907	75:32:040940	75:32:040514
17	75:32:040723	75:32:040809	75:32:040827	75:32:040912	75:32:040939	75:32:040515
18	75:32:040709	75:32:040808	75:32:040828	75:32:040911	75:32:040938	75:32:040512

№ п/п	Номера кадастровых кварталов					
	1	2	3	4	5	6
19	75:32:040708	75:32:040811	75:32:040826	75:32:040917	75:32:040409	75:32:040513
20	75:32:040707	75:32:040814	75:32:040825	75:32:040916	75:32:040403	75:32:040511
21	75:32:040720	75:32:040815	75:32:040824	75:32:040913	75:32:040406	75:32:010360
22	75:32:040718	75:32:040813	75:32:040845	75:32:040906	75:32:040404	75:32:040508
23	75:32:040719	75:32:040855	75:32:040844	75:32:040914	75:32:040407	75:32:040509
24	75:32:040735	75:32:040856	75:32:040833	75:32:040915	75:32:040349	75:32:010361
25	75:32:040736	75:32:040859	75:32:040834	75:32:040905	75:32:040351	75:32:010356
26	75:32:040603	75:32:040860	75:32:040831	75:32:040903	75:32:040353	75:32:010359
27	75:32:040745	75:32:040858	75:32:040832	75:32:040904	75:32:040352	75:32:010358
28	75:32:040743	75:32:040857	75:32:040835	75:32:040942	75:32:040354	75:32:010308
29	75:32:040744	75:32:040854	75:32:040830	75:32:040937	75:32:040402	75:32:010301
30	75:32:040746	75:32:040853	75:32:040829	75:32:040936	75:32:040410	75:32:040503
31	75:32:040747	75:32:040504	75:32:040228	75:32:010103	75:32:030633	75:32:010211
32	75:32:040944	75:32:040507	75:32:040229	75:32:010201	75:32:030634	75:32:010210
33	75:32:040604	75:32:040505	75:32:040230	75:32:010203	75:32:030626	75:32:010205
34	75:32:040943	75:32:040362	75:32:040231	75:32:010204	75:32:030642	75:32:010208
35	75:32:040945	75:32:040123	75:32:040232	75:32:010224	75:32:030646	75:32:010207
36	75:32:040952	75:32:040122	75:32:040233	75:32:010223	75:32:030629	75:32:010206
37	75:32:040953	75:32:040121	75:32:040234	75:32:010302	75:32:030631	75:32:030132
38	75:32:040954	75:32:040120	75:32:040236	75:32:010307	75:32:030644	75:32:030133
39	75:32:040956	75:32:040127	75:32:040237	75:32:010303	75:32:030643	75:32:030174
40	75:32:040957	75:32:040126	75:32:040220	75:32:010309	75:32:030632	75:32:030176
41	75:32:040864	75:32:040124	75:32:040223	75:32:010306	75:32:030628	75:32:030175
42	75:32:040862	75:32:040118	75:32:040226	75:32:010305	75:32:030645	75:32:030179
43	75:32:030162	75:32:040119	75:32:040212	75:32:010304	75:32:030523	75:32:030129
44	75:32:030503	75:32:040116	75:32:040211	75:32:010801	75:32:030520	75:32:030108
45	75:32:030505	75:32:040104	75:32:040201	75:32:010310	75:32:030519	75:32:030186
46	75:32:030504	75:32:040107	75:32:040208	75:32:010311	75:32:030512	75:32:030181
47	75:32:030525	75:32:040106	75:32:040207	75:32:010312	75:32:010221	75:32:030185
48	75:32:030602	75:32:040105	75:32:040209	75:32:010313	75:32:010220	75:32:030182
49	75:32:030605	75:32:040109	75:32:040102	75:32:010314	75:32:010219	75:32:030180
50	75:32:030608	75:32:040112	75:32:040316	75:32:030630	75:32:010218	75:32:030170
51	75:32:030607	75:32:040110	75:32:040317	75:32:010315	75:32:010217	75:32:030150
52	75:32:030612	75:32:040111	75:32:040501	75:32:010316	75:32:010215	75:32:030149
53	75:32:030613	75:32:040103	75:32:010226	75:32:010319	75:32:030502	75:32:030166
54	75:32:030614	75:32:040218	75:32:010227	75:32:010317	75:32:030507	75:32:030114
55	75:32:030615	75:32:040219	75:32:040502	75:32:030601	75:32:030506	75:32:030144
56	75:32:030625	75:32:040221	75:32:010225	75:32:030606	75:32:030507	75:32:010111
57	75:32:030624	75:32:040222	75:32:010105	75:32:030609	75:32:030508	75:32:010110
58	75:32:030616	75:32:040224	75:32:010104	75:32:030610	75:32:010214	75:32:010109
59	75:32:030617	75:32:040225	75:32:010108	75:32:030611	75:32:010213	75:32:030164
60	75:32:030618	75:32:040227	75:32:010202	75:32:030627	75:32:010212	75:32:030163
61	75:32:030619	75:32:030620	75:32:030727	75:32:030817	75:32:030859	75:32:030828

№ п/п	Номера кадастровых кварталов					
	1	2	3	4	5	6
62	75:32:030621	75:32:030702	75:32:030726	75:32:030816	75:32:030845	75:32:030829
63	75:32:030635	75:32:030708	75:32:030731	75:32:030815	75:32:030847	75:32:030830
64	75:32:030636	75:32:030709	75:32:030730	75:32:030821	75:32:030849	75:32:030831
65	75:32:030637	75:32:030707	75:32:030724	75:32:030820	75:32:030870	75:32:020157
66	75:32:030641	75:32:030706	75:32:030725	75:32:030819	75:32:030863	75:32:020158
67	75:32:030640	75:32:030703	75:32:030758	75:32:030810	75:32:030861	75:32:020154
68	75:32:030638	75:32:030705	75:32:030757	75:32:030822	75:32:030869	75:32:020155
69	75:32:030639	75:32:030704	75:32:030759	75:32:030814	75:32:030862	75:32:020151
70	75:32:030647	75:32:030714	75:32:030761	75:32:030813	75:32:030860	75:32:020150
71	75:32:030701	75:32:030716	75:32:030756	75:32:030809	75:32:030844	75:32:020149
72	75:32:030321	75:32:030717	75:32:030755	75:32:030808	75:32:030846	75:32:020145
73	75:32:010707	75:32:030709	75:32:030761	75:32:030807	75:32:030848	75:32:020146
74	75:32:010706	75:32:030710	75:32:030762	75:32:030802	75:32:030850	75:32:020143
75	75:32:010704	75:32:030711	75:32:030763	75:32:030801	75:32:030839	75:32:020142
76	75:32:010705	75:32:030712	75:32:030754	75:32:030661	75:32:030840	75:32:020138
77	75:32:010701	75:32:030713	75:32:030764	75:32:030803	75:32:030841	75:32:020139
78	75:32:010702	75:32:030736	75:32:030753	75:32:030805	75:32:030901	75:32:020147
79	75:32:010703	75:32:030735	75:32:030765	75:32:030854	75:32:030823	75:32:020601
80	75:32:030649	75:32:030734	75:32:030752	75:32:030857	75:32:030826	75:32:030868
81	75:32:030648	75:32:030744	75:32:030751	75:32:030812	75:32:030838	75:32:030867
82	75:32:030650	75:32:030743	75:32:030747	75:32:030811	75:32:030837	75:32:030663
83	75:32:030651	75:32:030742	75:32:030766	75:32:030806	75:32:030836	75:32:030804
84	75:32:030652	75:32:030739	75:32:030750	75:32:030851	75:32:030835	75:32:030662
85	75:32:030653	75:32:030737	75:32:030746	75:32:030852	75:32:030834	75:32:030866
86	75:32:030654	75:32:030733	75:32:030749	75:32:030853	75:32:030833	75:32:030865
87	75:32:030659	75:32:030732	75:32:030745	75:32:030843	75:32:030832	75:32:030864
88	75:32:030658	75:32:030738	75:32:030724	75:32:030856	75:32:030827	75:32:030660
89	75:32:030655	75:32:030729	75:32:030725	75:32:030855	75:32:030824	75:32:010802
90	75:32:030657	75:32:030728	75:32:030818	75:32:030858	75:32:030825	75:32:010708
91	75:32:030656	75:32:010327	75:32:010438	75:32:021001	75:32:021123	75:32:010652
92	75:32:010316	75:32:010329	75:32:010410	75:32:021114	75:32:021126	75:32:010650
93	75:32:010317	75:32:010333	75:32:010409	75:32:021112	75:32:021103	75:32:010651
94	75:32:010319	75:32:010326	75:32:010417	75:32:021002	75:32:021133	75:32:010656
95	75:32:010320	75:32:010330	75:32:010416	75:32:021003	75:32:021131	75:32:010655
96	75:32:010324	75:32:010331	75:32:010415	75:32:021004	75:32:021102	75:32:010643
97	75:32:010323	75:32:010332	75:32:010414	75:32:021008	75:32:021130	75:32:010644
98	75:32:010322	75:32:010328	75:32:010418	75:32:021110	75:32:021132	75:32:010645
99	75:32:010323	75:32:010334	75:32:010419	75:32:021005	75:32:021134	75:32:010646
100	75:32:010325	75:32:010342	75:32:010422	75:32:021007	75:32:021101	75:32:010647
101	75:32:010357	75:32:010340	75:32:010421	75:32:021009	75:32:010609	75:32:010648
102	75:32:010318	75:32:010341	75:32:010423	75:32:021010	75:32:010649	75:32:010610
103	75:32:010602	75:32:010340	75:32:010424	75:32:021006	75:32:010667	75:32:010608
104	75:32:010601	75:32:010437	75:32:010425	75:32:021011	75:32:010669	75:32:010503

№ п/п	Номера кадастровых кварталов					
	1	2	3	4	5	6
105	75:32:010617	75:32:010336	75:32:010426	75:32:021108	75:32:010670	75:32:010607
106	75:32:010616	75:32:010335	75:32:010427	75:32:021120	75:32:010641	75:32:010606
107	75:32:010618	75:32:010339	75:32:010430	75:32:021119	75:32:010658	75:32:010612
108	75:32:010620	75:32:010338	75:32:010429	75:32:021107	75:32:010659	75:32:010611
109	75:32:010619	75:32:010502	75:32:010431	75:32:021118	75:32:010660	75:32:010634
110	75:32:010621	75:32:010402	75:32:010428	75:32:021121	75:32:010642	75:32:010633
111	75:32:010622	75:32:010403	75:32:010432	75:32:021122	75:32:010657	75:32:010629
112	75:32:010621	75:32:010404	75:32:010433	75:32:021136	75:32:010661	75:32:010632
113	75:32:010623	75:32:010408	75:32:010435	75:32:021106	75:32:010664	75:32:010631
114	75:32:010625	75:32:010407	75:32:010434	75:32:021125	75:32:010665	75:32:010630
115	75:32:010626	75:32:010406	75:32:010436	75:32:021128	75:32:010663	75:32:010613
116	75:32:010627	75:32:010405	75:32:010504	75:32:021129	75:32:010668	75:32:010605
117	75:32:010628	75:32:010413	75:32:021117	75:32:021127	75:32:010666	75:32:010604
118	75:32:010636	75:32:010420	75:32:021116	75:32:021124	75:32:010662	75:32:010614
119	75:32:010638	75:32:010411	75:32:021115	75:32:021105	75:32:010653	75:32:010624
120	75:32:010639	75:32:010412	75:32:031001	75:32:021104	75:32:010654	75:32:010603
121	75:32:010640	75:32:010349	75:32:021206	75:32:021237	75:32:020159	75:32:030722
122	75:32:010672	75:32:010350	75:32:021207	75:32:021401	75:32:020152	75:32:030721
123	75:32:010674	75:32:010343	75:32:021211	75:32:021404	75:32:020148	75:32:030715
124	75:32:010673	75:32:010351	75:32:021212	75:32:021402	75:32:020144	75:32:030718
125	75:32:010671	75:32:010352	75:32:021213	75:32:021403	75:32:020140	75:32:030330
126	75:32:010675	75:32:010353	75:32:021302	75:32:021405	75:32:020129	75:32:030322
127	75:32:010676	75:32:010354	75:32:021303	75:32:021407	75:32:020128	75:32:030311
128	75:32:010346	75:32:010355	75:32:021209	75:32:040949	75:32:020118	75:32:030604
129	75:32:010345	75:32:021137	75:32:021208	75:32:040947	75:32:020106	75:32:030603
130	75:32:010344	75:32:021142	75:32:021210	75:32:040948	75:32:030760	75:32:030404
131	75:32:010347	75:32:021138	75:32:021217	75:32:040950	75:32:030723	75:32:030403
132	75:32:010348	75:32:021140	75:32:021218	75:32:040951	75:32:020323	75:32:030303
133	75:32:020218	75:32:021143	75:32:021220	75:32:040946	75:32:020324	75:32:030501
134	75:32:020222	75:32:021144	75:32:021216	75:32:021406	75:32:020325	75:32:030161
135	75:32:020163	75:32:021139	75:32:021223	75:32:021409	75:32:020326	75:32:030122
136	75:32:020162	75:32:021145	75:32:021215	75:32:021408	75:32:020801	75:32:030121
137	75:32:020216	75:32:021150	75:32:021214	75:32:021412	75:32:020802	75:32:030158
138	75:32:020135	75:32:021151	75:32:021226	75:32:020714	75:32:020803	75:32:030153
139	75:32:020220	75:32:021148	75:32:021225	75:32:020715	75:32:020807	75:32:030114
140	75:32:020301	75:32:021155	75:32:021224	75:32:020702	75:32:020808	75:32:030142
141	75:32:020302	75:32:021154	75:32:021227	75:32:020703	75:32:020809	75:32:030143
142	75:32:020303	75:32:021153	75:32:021228	75:32:020704	75:32:020810	75:32:010101
143	75:32:020304	75:32:021147	75:32:021229	75:32:020706	75:32:020811	75:32:010102
144	75:32:020305	75:32:021146	75:32:021230	75:32:020707	75:32:020815	75:32:040318
145	75:32:020306	75:32:020901	75:32:021231	75:32:020708	75:32:021307	75:32:040302
146	75:32:020307	75:32:021202	75:32:021233	75:32:020709	75:32:021306	75:32:040101
147	75:32:020221	75:32:021201	75:32:021232	75:32:020710	75:32:020712	75:32:040301

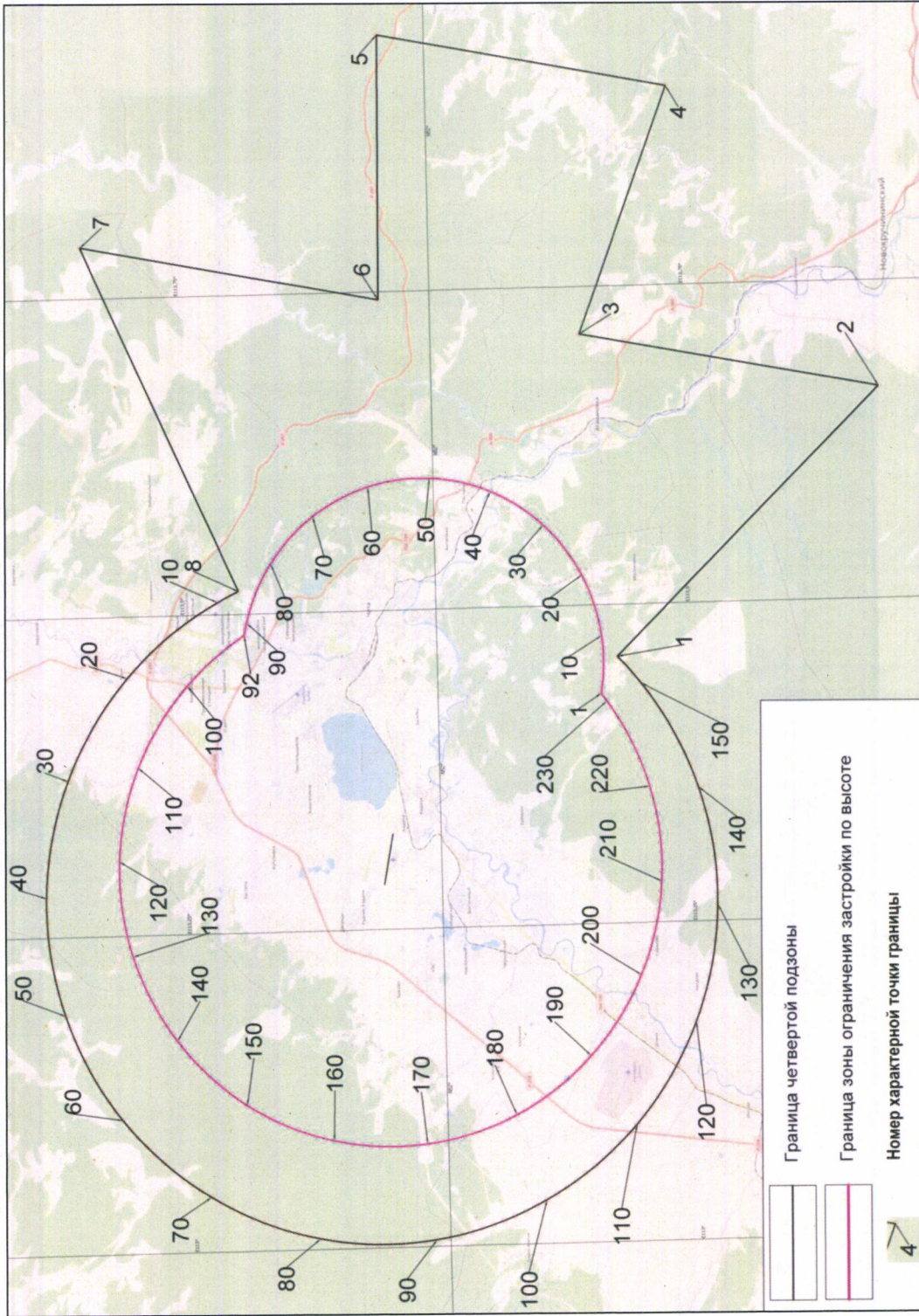
№ п/п	Номера кадастровых кварталов					
	1	2	3	4	5	6
148	75:32:020217	75:32:021205	75:32:021234	75:32:020711	75:32:020713	75:32:040750
149	75:32:020404	75:32:021204	75:32:021235	75:32:021423	75:32:020523	75:32:021307
150	75:32:020223	75:32:021203	75:32:021236	75:32:020528	75:32:020311	75:32:020602
151	75:32:020308	75:32:030304	75:32:030303	75:32:020533	75:32:020505	75:32:020201
152	75:32:020309	75:32:030209	75:32:030401	75:32:020226	75:32:020509	75:32:030320
153	75:32:020310	75:32:030207	75:32:030302	75:32:020408	75:32:020510	75:32:020202
154	75:32:020312	75:32:030201	75:32:030306	75:32:020501	75:32:020512	75:32:020203
155	75:32:020313	75:32:030202	75:32:030305	75:32:020504	75:32:020511	75:32:030323
156	75:32:020315	75:32:030301	75:32:030307	75:32:020502	75:32:020514	75:32:030324
157	75:32:020319	75:32:030213	75:32:030308	75:32:020404	75:32:020515	75:32:030325
158	75:32:020320	75:32:020219	75:32:030309	75:32:020405	75:32:020516	75:32:030326
159	75:32:020316	75:32:020216	75:32:030310	75:32:020406	75:32:020529	75:32:030327
160	75:32:020317	75:32:020105	75:32:030406	75:32:020206	75:32:020532	75:32:030328
161	75:32:020321	75:32:020101	75:32:030312	75:32:020207	75:32:020524	75:32:030329
162	75:32:020322	75:32:020102	75:32:030314	75:32:030331	75:32:020525	75:32:020204
163	75:32:020117	75:32:020103	75:32:030315	75:32:020208	75:32:020526	75:32:020205
164	75:32:020113	75:32:020104	75:32:030316	75:32:030332	75:32:020527	75:32:020121
165	75:32:020112	75:32:020108	75:32:030317	75:32:020209	75:32:051501	75:32:020141
166	75:32:020127	75:32:020114	75:32:030318	75:32:030333	75:32:051504	75:32:020130
167	75:32:020135	75:32:020107	75:32:030319	75:32:020210	75:32:051502	75:32:020122
168	75:32:020137	75:32:020119	75:32:030140	75:32:030334	75:32:030110	75:32:020109
169	75:32:020136	75:32:020120	75:32:030148	75:32:020211	75:32:030109	75:32:020115
170	75:32:020134	75:32:030155	75:32:030154	75:32:020212	75:32:030107	75:32:020116
171	75:32:021410	75:32:030119	75:32:030157	75:32:020213	75:32:030101	75:32:020110
172	75:32:021411	75:32:030120	75:32:030156	75:32:020214	75:32:030103	75:32:020123
173	75:32:021414	75:32:030118	75:32:030152	75:32:020215	75:32:030102	75:32:020124
174	75:32:021417	75:32:030128	75:32:030115	75:32:020403	75:32:030106	75:32:020131
175	75:22:851001	75:32:030127	75:32:030139	75:32:020402	75:32:030104	75:32:020133
176	75:22:850901	75:32:030126	75:32:030138	75:32:020401	75:32:030105	75:32:020132
177	75:32:051503	75:32:030125	75:32:030113	75:32:020217	75:32:030130	75:32:020126
178	75:22:730301	75:32:030124	75:32:030134	75:22:681201	75:32:030116	75:32:020125
179	75:22:730402	75:32:030123	75:32:030136	75:22:260102	75:32:030141	75:22:802101
180	75:22:730401	75:22:800501	75:32:030112	75:22:710301	75:22:800301	75:22:802001
181	75:22:710201	75:22:800401	75:32:030131	75:22:730801	75:22:800304	75:22:801901
182	75:22:250101	75:22:800402	75:32:030111	75:22:770101	75:22:800303	75:22:780403
183	75:22:710101	75:22:800302	75:22:672205	75:22:260107	75:22:800601	75:22:780402
184	75:22:240101	75:22:671005	75:22:672204	75:22:260106	75:22:800602	75:22:780106
185	75:22:700102	75:22:671101	75:22:672203	75:22:260105	75:22:170148	75:22:670208
186	75:22:700301	75:22:671006	75:22:672202	75:22:260104	75:22:170146	75:22:672801
187	75:22:230101	75:22:671002	75:22:672201	75:22:260103	75:22:170145	75:22:672303
188	75:22:230102	75:22:671003	75:22:671502	75:22:260101	75:22:170143	75:22:672302
189	75:22:220102	75:22:671203	75:22:671501	75:22:731001	75:22:170142	75:22:672301
190	75:22:220103	75:22:671202	75:22:671301	75:22:730501	75:22:170141	75:22:670124

№ п/п	Номера кадастровых кварталов					
	1	2	3	4	5	6
191	75:22:220101	75:22:671205	75:22:671102	75:22:730502	75:22:170140	75:22:660122
192	75:22:690101	75:22:671004	75:22:671103	75:22:700101	75:22:170128	75:22:170114
193	75:22:721101	75:22:671001	75:22:671007	75:22:710102	75:22:170127	75:22:170131
194	75:22:710103	75:22:672001	75:22:276001	75:22:730101	75:22:170126	75:22:170133
195	75:22:350102	75:22:670901	75:22:270201	75:22:730201	75:22:170139	75:22:170136
196	75:22:681001	75:22:670122	75:22:270401	75:22:270501	75:22:662501	75:22:170144
197	75:22:680601	75:22:670123	75:22:270801	75:22:271701	75:22:660109	75:22:170135
198	75:22:680201	75:22:670801	75:22:270701	75:22:271301	75:22:660120	75:22:170134
199	75:22:680501	75:22:670704	75:22:274901	75:22:271202	75:22:271601	75:22:270101
200	75:22:271002	75:22:273201	75:22:274801	75:22:271201	75:22:271602	75:22:272101
201	75:22:271501	75:22:272701	75:22:270801	75:22:271203	75:22:271603	75:22:270301
202	75:22:271801	75:22:271103	75:22:270802	75:22:271101	75:22:270901	75:22:272202
203	75:22:271901	75:22:271104	75:22:271401	75:22:271102	75:22:271001	75:22:272301
204	75:22:272003	75:22:272201	75:22:270601	75:22:272401	75:22:271003	75:22:271604
205	75:22:272601	—	—	—	—	—

8.4. Муниципальные образования, в границах территорий которых полностью или частично расположена четвертая подзона приаэродромной территории аэродрома гражданской авиации Чита (Кадала): город Чита, Читинский район.

8.5. Графическое изображение внешних границ четвертой подзоны приаэродромной территории аэродрома гражданской авиации Чита (Кадала) приведено на схеме 5.

Схема 5



8.6. Перечень координат характерных точек границ секторов четвёртой подзоны приаэродромной территории аэродрома гражданской авиации Чита (Кадала) приведен в таблице 5.4.

Таблица 5.4

Обозначение характерных точек границ	Координаты МСК-75 зона 2	
	X	Y
Сектор 1		
1	655989.35	2338025.16
2	655927.49	2338383.20
3	656271.25	2338442.59
4	656217.59	2338753.15
5	655872.71	2338693.53
6	655786.75	2339191.04
7	655294.05	2339105.91
8	655380.02	2338608.35
9	655035.13	2338548.72
10	655088.77	2338238.30
11	655433.66	2338297.88
12	655438.76	2338268.32
13	655625.99	2338300.67
14	655637.93	2338231.58
15	655708.02	2338243.82
16	655741.00	2338052.90
17	655720.31	2338050.49
18	655699.71	2338047.36
19	655679.23	2338043.52
20	655658.89	2338038.97
21	655638.73	2338033.72
22	655618.76	2338027.77
23	655599.01	2338021.13
24	655579.51	2338013.81
25	655560.27	2338005.82
26	655541.31	2337997.16
27	655522.67	2337987.85
28	655504.37	2337977.9
29	655486.42	2337967.32
30	655468.85	2337956.12
31	655451.67	2337944.32
32	655434.92	2337931.93
33	655418.61	2337918.97
34	655402.76	2337905.45

35	655387.39	2337891.38
36	655372.51	2337876.79
37	655358.15	2337861.69
38	655344.33	2337846.11
39	655331.05	2337830.05
40	655318.34	2337813.54
41	655306.21	2337796.60
42	655294.68	2337779.25
43	655283.75	2337761.51
44	655273.45	2337743.40
45	655263.78	2337724.94
46	655254.76	2337706.16
47	655246.40	2337687.07
48	655238.70	2337667.71
49	655231.68	2337648.09
50	655225.35	2337628.24
51	655219.71	2337608.19
52	655214.77	2337587.94
53	655210.53	2337567.54
54	655207.01	2337547.01
55	655204.20	2337526.36
56	655202.11	2337505.63
57	655200.74	2337484.84
58	655200.09	2337464.02
59	655200.17	2337443.18
60	655200.97	2337422.36
61	655202.49	2337401.58
62	655204.73	2337380.87
63	655207.70	2337360.24
64	655211.37	2337339.73
65	655215.76	2337319.36
66	655220.85	2337299.16
67	655226.63	2337279.14
68	655233.11	2337259.34
69	655240.28	2337239.78
70	655248.12	2337220.47
71	655256.62	2337201.45
72	655265.78	2337182.73
73	655275.58	2337164.35
74	655286.02	2337146.32
75	655297.08	2337128.66
76	655308.74	2337111.39
77	655320.99	2337094.54
78	655333.82	2337078.12
79	655347.22	2337062.16

80	655361.16	2337046.68
81	655375.63	2337031.69
82	655390.61	2337017.21
83	655406.09	2337003.26
84	655401.34	2336986.75
85	655397.17	2336970.09
86	655393.57	2336953.30
87	655390.55	2336936.40
88	655388.11	2336919.40
89	655386.26	2336902.32
90	655384.99	2336885.20
91	655384.32	2336868.04
92	655384.23	2336850.86
93	655384.73	2336833.70
94	655385.82	2336816.56
95	655387.50	2336799.47
96	655389.77	2336782.45
97	655392.62	2336765.51
98	655396.05	2336748.68
99	655400.05	2336731.98
100	655404.63	2336715.43
101	655409.77	2336699.04
102	655410.83	2336681.73
103	655412.48	2336664.47
104	655414.74	2336647.28
105	655417.59	2336630.17
106	655421.03	2336613.17
107	655425.06	2336596.30
108	655429.67	2336579.59
109	655434.86	2336563.04
110	655440.61	2336546.68
111	655446.94	2336530.53
112	655453.82	2336514.61
113	655461.24	2336498.94
114	655469.21	2336483.53
115	655477.70	2336468.41
116	655486.72	2336453.60
117	655496.24	2336439.11
118	655506.26	2336424.95
119	655516.76	2336411.15
120	655527.74	2336397.72
121	655539.18	2336384.69
122	655551.06	2336372.05
123	655563.37	2336359.84
124	655576.10	2336348.06

125	655589.23	2336336.73
126	655602.74	2336325.86
127	655616.62	2336315.47
128	655630.86	2336305.56
129	655645.43	2336296.16
130	655660.32	2336287.26
131	655675.50	2336278.89
132	655690.97	2336271.04
133	655706.70	2336263.74
134	655722.68	2336256.99
135	655738.88	2336250.80
136	655755.28	2336245.17
137	655771.87	2336240.12
138	655788.62	2336235.64
139	655805.52	2336231.75
140	655822.55	2336228.44
141	655839.68	2336225.73
142	655856.89	2336223.62
143	655874.17	2336222.10
144	655891.48	2336221.18
145	655908.82	2336220.86
146	655926.16	2336221.15
147	655943.48	2336222.03
148	656162.04	2335615.94
149	656210.61	2335334.79
150	655835.64	2335269.83
151	655988.31	2334389.45
152	656973.56	2334560.57
153	656821.17	2335440.56
154	656447.09	2335375.76
155	656397.88	2335660.56
156	656400.75	2336628.81
157	656403.57	2336645.45
158	656405.84	2336662.18
159	656407.54	2336678.97
160	656408.67	2336695.81
161	656409.23	2336712.68
162	656409.22	2336729.56
163	656408.64	2336746.43
164	656407.49	2336763.27
165	656405.78	2336780.06
166	656403.50	2336796.79
167	656400.65	2336813.42
168	656397.25	2336829.96
169	656393.29	2336846.36

170	656388.77	2336862.63
171	656383.72	2336878.73
172	656382.71	2336895.34
173	656381.16	2336911.91
174	656379.05	2336928.42
175	656376.40	2336944.85
176	656373.20	2336961.19
177	656369.46	2336977.40
178	656365.18	2336993.49
179	656360.37	2337009.42
180	656355.03	2337025.18
181	656349.17	2337040.76
182	656342.79	2337056.13
183	656335.91	2337071.28
184	656328.52	2337086.20
185	656320.65	2337100.86
186	656312.29	2337115.25
187	656303.45	2337129.35
188	656314.39	2337146.88
189	656324.72	2337164.77
190	656334.43	2337183.01
191	656343.51	2337201.57
192	656351.94	2337220.43
193	656359.72	2337239.57
194	656366.83	2337258.97
195	656373.27	2337278.60
196	656379.03	2337298.44
197	656384.11	2337318.47
198	656388.49	2337338.66
199	656392.17	2337358.99
200	656395.15	2337379.43
201	656397.43	2337399.97
202	656399.00	2337420.57
203	656399.86	2337441.21
204	656400.01	2337461.87
205	656399.44	2337482.52
206	656398.17	2337503.14
207	656396.18	2337523.71
208	656393.49	2337544.19
209	656390.10	2337564.57
210	656386.00	2337584.82
211	656381.21	2337604.92
212	656375.73	2337624.84
213	656369.57	2337644.56
214	656362.74	2337664.06

215	656355.23	2337683.31
216	656347.07	2337702.29
217	656338.26	2337720.98
218	656328.81	2337739.35
219	656318.74	2337757.39
220	656308.05	2337775.07
221	656296.75	2337792.37
222	656284.87	2337809.27
223	656272.42	2337825.75
224	656259.40	2337841.80
225	656245.84	2337857.38
226	656231.75	2337872.49
227	656217.15	2337887.11
228	656202.05	2337901.22
229	656186.48	2337914.79
230	656170.44	2337927.83
231	656153.97	2337940.30
232	656137.08	2337952.20
233	656119.79	2337963.51
234	656102.12	2337974.21
235	656084.10	2337984.31
236	656065.73	2337993.77
237	656047.05	2338002.60
238	656028.08	2338010.78
239	656008.84	2338018.31
1	655989.35	2338025.16
Сектор 2		
Окружность с радиусом 200 м с центром:		
1	657366.03	2329352.06
Сектор 3		
Окружность с радиусом 200 м с центром:		
1	655583.32	2339670.43
Сектор 4		
Окружность с радиусом 200 м с центром:		
1	655113.57	2342389.36
Сектор 5		
Окружность с радиусом 500 м с центром:		
1	654096.70	2347808.50
Сектор 6, Набс 696 м		
1	656392.41	2337587.27
2	656507.17	2337512.45
3	656610.52	2337422.54
4	656679.36	2337346.21
5	656758.17	2337234.16
6	656820.79	2337112.32

7	656866.03	2336983.01
8	656893.02	2336848.71
9	656901.25	2336711.96
10	656895.01	2336609.37
11	656870.25	2336474.64
12	656827.17	2336344.60
13	656766.58	2336221.73
14	656710.33	2336135.71
15	656622.08	2336030.93
16	656520.23	2335939.31
17	656406.74	2335862.60
18	656413.73	2336781.08
19	656382.67	2336954.60
20	656359.64	2337035.70
21	656312.51	2337129.67
22	656374.41	2337256.26
23	656403.14	2337378.44
24	656405.19	2337514.06
Сектор 7, Набс 696 м		
1	655198.88	2337424.65
2	655213.81	2337318.90
3	655254.81	2337200.60
4	655319.39	2337093.34
5	655403.82	2337002.61
6	655384.27	2336902.50
7	655385.51	2336799.24
8	655423.12	2336595.80
9	655467.45	2336482.58
10	655549.63	2336370.65
11	655659.32	2336285.53
12	655788.14	2336233.70
13	655856.68	2336221.63
14	655942.10	2336219.96
15	656114.41	2335742.12
16	655977.55	2335723.19
17	655804.95	2335726.32
18	655668.86	2335750.20
19	655505.50	2335806.01
20	655354.18	2335889.09
21	655219.40	2335996.95
22	655105.18	2336126.39
23	655030.91	2336242.90
24	654973.42	2336368.53
25	654926.77	2336534.74
26	654909.40	2336706.49

27	654916.96	2336844.45
28	654953.00	2337013.27
29	655017.54	2337173.39
30	655108.66	2337320.01
Сектор 8, Набс 698 м		
1	656386.90	2337606.26
2	656476.94	2337551.41
3	656587.14	2337464.20
4	656684.11	2337362.49
5	656765.97	2337248.26
6	656831.10	2337123.73
7	656868.20	2337025.04
8	656901.24	2336888.45
9	656914.91	2336748.59
10	656908.96	2336608.18
11	656891.68	2336504.17
12	656851.90	2336369.39
13	656793.72	2336241.47
14	656718.29	2336122.90
15	656627.07	2336016.00
16	656521.84	2335922.85
17	656404.66	2335845.28
18	656403.88	2335661.06
19	656451.98	2335382.71
20	656634.48	2335414.67
21	656807.97	2335527.37
22	656888.44	2335592.45
23	657000.23	2335700.13
24	657068.29	2335778.11
25	657159.84	2335903.45
26	657213.44	2335991.99
27	657282.02	2336131.23
28	657350.31	2336326.51
29	657390.97	2336529.36
30	657400.67	2336632.40
31	657401.80	2336787.61
32	657386.82	2336942.10
33	657355.89	2337094.20
34	657309.35	2337242.27
35	657247.70	2337384.72
36	657171.60	2337520.00
37	657081.88	2337646.65
38	656979.50	2337763.31
39	656865.57	2337868.72
40	656741.32	2337961.74

41	656653.41	2338016.37
42	656514.98	2338086.58
43	656418.97	2338125.24
44	656270.51	2338170.54
45	656169.28	2338192.07
46	655963.55	2338213.88
47	655994.71	2338029.44
48	656123.04	2337968.57
49	656190.34	2337919.40
50	656243.19	2337869.03
51	656323.95	2337760.39
52	656356.64	2337695.24
Сектор 9, Набс 698 м		
1	655842.67	2335223.34
2	655738.42	2335231.63
3	655583.76	2335257.64
4	655432.67	2335299.65
5	655286.80	2335357.23
6	655147.74	2335429.73
7	655059.57	2335485.97
8	654975.54	2335548.22
9	654858.13	2335652.19
10	654752.23	2335767.86
11	654688.60	2335850.85
12	654604.39	2335983.15
13	654534.46	2336123.52
14	654479.57	2336270.43
15	654440.33	2336422.26
16	654423.09	2336525.41
17	654410.80	2336681.75
18	654414.92	2336838.52
19	654426.76	2336942.43
20	654458.02	2337096.11
21	654505.17	2337245.68
22	654545.18	2337342.30
23	654617.57	2337481.42
24	654673.74	2337569.63
25	654769.18	2337694.07
26	654839.81	2337771.19
27	654955.39	2337877.18
28	655081.42	2337970.51
29	655216.51	2338050.17
30	655310.88	2338095.24
31	655457.75	2338150.23
32	655609.55	2338189.59

33	655712.69	2338206.91
34	655739.84	2338053.73
35	655618.45	2338028.72
36	655540.88	2337998.07
37	655477.08	2337962.56
38	655386.71	2337892.12
39	655330.25	2337830.66
40	655261.56	2337722.64
41	655216.27	2337598.32
42	655201.11	2337505.73
43	655199.94	2337427.13
44	655130.52	2337349.76
45	655069.50	2337265.61
46	655017.54	2337175.59
47	654963.29	2337048.10
48	654934.46	2336948.24
49	654916.14	2336845.92
50	654909.44	2336672.95
51	654919.80	2336569.52
52	654940.83	2336467.72
53	654972.30	2336368.66
54	655013.88	2336273.39
55	655065.11	2336182.94
56	655125.45	2336098.30
57	655194.23	2336020.37
58	655297.80	2335928.35
59	655383.28	2335869.21
60	655505.91	2335804.74
61	655603.09	2335767.84
62	655703.57	2335741.23
63	655806.27	2335725.18
64	655910.08	2335719.86
65	656013.88	2335725.34
66	656116.55	2335741.55
67	656161.07	2335615.69
68	656209.45	2335335.60
69	655834.48	2335270.64
Сектор 10, Набс 700 м		
1	656669.15	2335420.61
2	656842.40	2335538.76
3	656997.55	2335679.84
4	657131.60	2335841.09
5	657265.58	2336066.25
6	657358.51	2336311.22
7	657401.36	2336516.50

8	657415.29	2336725.73
9	657400.01	2336934.87
10	657340.36	2337190.00
11	657237.39	2337430.92
12	657094.23	2337650.36
13	656915.20	2337841.66
14	656705.73	2337999.04
15	656472.15	2338117.73
16	656221.53	2338194.14
17	655961.47	2338225.96
18	655934.45	2338378.31
19	656278.15	2338437.70
20	656236.35	2338687.86
21	656569.75	2338602.31
22	656822.75	2338493.33
23	657058.32	2338350.52
24	657321.45	2338128.64
25	657502.00	2337920.58
26	657684.59	2337628.81
27	657814.28	2337309.98
28	657887.21	2336973.61
29	657901.21	2336629.70
30	657881.07	2336424.00
31	657839.75	2336221.50
32	657777.69	2336024.35
33	657695.56	2335834.69
34	657594.23	2335654.56
35	657474.81	2335485.87
36	657338.56	2335330.46
37	657186.96	2335189.98
38	656904.66	2334993.07
39	656826.06	2335447.49
Сектор 11, Набс 700 м		
1	2335220.36	655842.17
2	2334722.95	655927.87
3	2334739.50	655652.01
4	2334793.95	655381.08
5	2334885.26	655120.25
6	2334976.92	654934.27
7	2335087.35	654758.80
8	2335215.37	654595.71
9	2335359.61	654446.76
10	2335518.50	654313.57
11	2335690.34	654197.56
12	2335873.28	654099.98

13	2336065.35	654021.89
14	2336264.47	653964.12
15	2336537.24	653919.75
16	2336675.27	653911.81
17	2336882.52	653917.84
18	2337019.85	653933.79
19	2337222.97	653975.41
20	2337355.51	654014.77
21	2337548.42	654090.74
22	2337732.43	654186.29
23	2337849.16	654260.37
24	2337960.49	654342.35
25	2338116.20	654479.25
26	2338211.76	654579.17
27	2338341.58	654740.84
28	2338453.94	654915.09
29	2338518.55	655037.32
30	2338235.99	655087.15
31	2338295.57	655432.03
32	2338266.01	655437.13
33	2338298.36	655624.36
34	2338229.27	655636.30
35	2338241.50	655706.35
36	2338209.74	655711.22
37	2338180.91	655556.80
38	2338136.11	655406.23
39	2338075.83	655261.17
40	2338000.73	655123.20
41	2337911.63	654993.83
42	2337809.50	654874.46
43	2337695.47	654766.42
44	2337570.77	654670.88
45	2337436.78	654588.89
46	2337294.96	654521.34
47	2337146.85	654468.97
48	2336994.09	654432.35
49	2336838.34	654411.89
50	2336681.31	654407.81
51	2336524.70	654420.16
52	2336370.25	654448.79
53	2336219.63	654493.40
54	2336122.16	654531.78
55	2335936.42	654628.41
56	2335806.93	654717.35
57	2335726.07	654783.95

58	2335579.25	654933.22
59	2335483.55	655057.79
60	2335427.21	655146.10
61	2335333.65	655333.41
62	2335281.09	655481.45
63	2335254.77	655582.84
64	2335228.69	655737.75
Сектор 12, Набс 702 м		
1	656457.63	2339153.84
2	656223.92	2338752.09
3	656234.13	2338700.39
4	656370.33	2338673.16
5	656570.29	2338614.83
6	656825.45	2338505.44
7	657063.06	2338361.86
8	657227.00	2338233.38
9	657328.50	2338138.57
10	657467.85	2337983.76
11	657551.51	2337872.89
12	657694.83	2337635.13
13	657753.82	2337509.38
14	657825.64	2337313.87
15	657876.80	2337111.96
16	657899.15	2336974.87
17	657915.16	2336697.71
18	657901.95	2336489.85
19	657867.25	2336284.47
20	657788.25	2336018.32
21	657735.13	2335889.99
22	657639.13	2335705.14
23	657524.49	2335531.25
24	657438.30	2335422.33
25	657295.41	2335270.78
26	657191.74	2335178.34
27	657081.93	2335093.30
28	656906.84	2334980.48
29	656980.50	2334555.68
30	655983.43	2334382.51
31	655925.20	2334714.93
32	655648.49	2334731.89
33	655376.76	2334786.84
34	655115.21	2334878.73
35	654868.81	2335005.80
36	654642.29	2335165.63
37	654488.07	2335305.18

38	654306.46	2335514.65
39	654155.46	2335747.15
40	654064.07	2335933.99
41	653992.51	2336129.29
42	653941.55	2336330.94
43	653911.76	2336536.79
44	653903.43	2336744.62
45	653916.68	2336952.19
46	653951.34	2337157.28
47	654007.06	2337357.67
48	654083.22	2337551.22
49	654144.96	2337675.42
50	654253.29	2337852.98
51	654379.42	2338018.37
52	654522.00	2338169.81
53	654679.49	2338305.67
54	654850.20	2338424.49
55	655032.30	2338525.00
56	655029.48	2338545.75
57	654643.60	2338869.83
58	654426.69	2338726.34
59	654225.91	2338561.04
60	654043.43	2338375.74
61	653881.25	2338172.44
62	653741.11	2337953.35
63	653624.55	2337720.86
64	653532.84	2337477.50
65	653466.97	2337225.91
66	653427.65	2336968.83
67	653415.32	2336709.06
68	653422.17	2336535.77
69	653454.97	2336277.78
70	653514.45	2336024.60
71	653599.98	2335779.00
72	653710.62	2335543.64
73	653845.16	2335321.08
74	654002.15	2335113.74
75	654118.45	2334985.09
76	654308.94	2334808.03
77	654516.84	2334651.78
78	654739.88	2334518.02
79	654975.63	2334408.22
80	655138.60	2334348.93
81	655389.80	2334281.57
82	655646.64	2334240.73

83	655819.63	2334228.47
84	656079.66	2334232.69
85	656337.85	2334263.96
86	656591.37	2334321.94
87	656756.43	2334375.14
88	656996.10	2334476.11
89	657223.95	2334601.49
90	657368.05	2334697.98
91	657570.78	2334860.89
92	657755.43	2335044.02
93	657920.02	2335245.39
94	658062.73	2335462.80
95	658182.04	2335693.89
96	658276.62	2335936.15
97	658345.47	2336186.94
98	658387.83	2336443.53
99	658401.11	2336616.45
100	658398.43	2336876.50
101	658368.69	2337134.87
102	658312.21	2337388.73
103	658229.59	2337635.33
104	658121.75	2337871.98
105	657989.85	2338096.12
106	657889.25	2338237.38
107	657720.56	2338435.32
108	657532.17	2338614.62
109	657326.14	2338773.32
110	657104.70	2338909.71
111	656870.27	2339022.29
112	656708.01	2339083.51
Сектор 13, Набс 704 м		
1	654633.90	2338878.04
2	654280.13	2338625.03
3	654031.98	2338380.90
4	653773.23	2338031.31
5	653612.24	2337722.66
6	653495.58	2337394.69
7	653415.43	2336967.20
8	653405.35	2336619.25
9	653443.59	2336273.25
10	653529.41	2335935.89
11	653661.15	2335613.67
12	653836.26	2335312.82
13	654110.94	2334975.60
14	654370.13	2334743.23

15	654735.25	2334506.89
16	655053.37	2334365.56
17	655473.50	2334253.04
18	655732.71	2334221.09
19	655993.84	2334216.29
20	656425.61	2334268.63
21	656678.02	2334335.68
22	656922.09	2334428.64
23	657303.17	2334638.28
24	657512.34	2334794.66
25	657704.11	2334971.96
26	657979.47	2335308.63
27	658192.47	2335687.83
28	658287.58	2335931.07
29	658356.87	2336182.88
30	658413.02	2336614.17
31	658393.76	2337048.68
32	658299.66	2337473.31
33	658172.33	2337797.29
34	658048.01	2338026.98
35	657900.46	2338242.47
36	657731.28	2338441.44
37	657475.28	2338677.32
38	657189.06	2338875.45
39	656957.86	2338996.94
40	656715.28	2339093.71
41	656463.95	2339164.71
42	656718.91	2339603.32
43	657014.39	2339503.45
44	657204.91	2339420.01
45	657478.69	2339270.57
46	657735.44	2339093.46
47	657895.75	2338960.95
48	658118.02	2338742.14
49	658316.32	2338501.38
50	658488.50	2338241.30
51	658632.68	2337964.72
52	658747.31	2337674.64
53	658831.14	2337374.21
54	658869.45	2337169.78
55	658900.09	2336859.38
56	658898.27	2336547.48
57	658879.02	2336340.38
58	658823.32	2336033.48
59	658735.99	2335734.05

60	658617.99	2335445.33
61	658470.59	2335170.45
62	658356.77	2334996.36
63	658164.08	2334751.10
64	657946.92	2334527.21
65	657707.64	2334327.12
66	657448.85	2334153.02
67	657173.35	2334006.79
68	656884.12	2333890.01
69	656584.32	2333803.95
70	656277.20	2333749.55
71	655966.08	2333727.40
72	655654.34	2333737.74
73	655345.37	2333780.45
74	655142.59	2333826.70
75	654943.51	2333886.91
76	654653.91	2334002.76
77	654377.95	2334148.12
78	654118.60	2334321.39
79	653878.68	2334520.71
80	653660.81	2334743.91
81	653528.98	2334904.78
82	653352.96	2335162.28
83	653161.71	2335531.40
84	653052.87	2335823.71
85	652975.04	2336125.74
86	652929.04	2336434.24
87	652915.40	2336745.85
88	652934.24	2337057.19
89	652985.38	2337364.87
90	653068.24	2337665.57
91	653226.49	2338050.00
92	653379.33	2338321.90
93	653496.59	2338493.68
94	653765.42	2338810.80
95	654075.58	2339087.62
96	654244.33	2339209.22
Сектор 14, Набс 707 м		
1	653851.94	2339549.88
2	654241.45	2339216.92
3	654072.14	2339095.07
4	653835.05	2338891.01
5	653554.38	2338582.68
6	653319.13	2338238.45
7	653175.27	2337960.67

8	653095.77	2337767.82
9	653029.86	2337569.91
10	652957.14	2337265.66
11	652910.13	2336851.38
12	652920.98	2336434.58
13	652966.99	2336125.16
14	653015.46	2335922.28
15	653154.02	2335529.03
16	653345.72	2335158.77
17	653586.88	2334818.65
18	653872.84	2334515.22
19	654030.92	2334379.13
20	654284.80	2334196.37
21	654650.25	2333995.65
22	655039.98	2333847.49
23	655446.48	2333754.75
24	655757.65	2333722.69
25	655966.22	2333719.40
26	656174.51	2333730.60
27	656484.24	2333774.43
28	656687.47	2333821.47
29	656984.96	2333918.19
30	657270.76	2334045.34
31	657541.79	2334201.55
32	657795.09	2334385.10
33	658027.91	2334594.02
34	658237.73	2334826.04
35	658363.70	2334992.31
36	658530.25	2335257.10
37	658668.34	2335537.79
38	658776.47	2335831.32
39	658831.32	2336032.57
40	658898.51	2336444.07
41	658910.51	2336652.32
42	658901.35	2336965.00
43	658859.70	2337275.03
44	658814.09	2337478.58
45	658719.47	2337776.75
46	658639.36	2337969.35
47	658494.62	2338246.67
48	658321.81	2338507.41
49	658122.80	2338748.76
50	657899.76	2338968.09
51	657569.20	2339222.20
52	657299.90	2339381.36

53	657015.49	2339511.62
54	656719.08	2339611.58
55	656974.33	2340052.78
56	657202.87	2339970.89
57	657533.66	2339818.83
58	657946.75	2339564.24
59	658320.63	2339254.92
60	658570.95	2338990.57
61	658721.97	2338800.49
62	658859.44	2338600.40
63	659038.81	2338283.59
64	659184.29	2337949.86
65	659294.28	2337602.81
66	659367.62	2337246.21
67	659403.49	2336883.92
68	659401.51	2336519.87
69	659379.16	2336278.13
70	659314.35	2335919.89
71	659212.66	2335570.31
72	659075.19	2335233.21
73	658903.42	2334912.21
74	658699.22	2334610.81
75	658464.80	2334332.27
76	658202.70	2334079.59
77	658013.98	2333926.88
78	657712.18	2333723.26
79	657390.86	2333552.11
80	657167.51	2333456.98
81	656821.46	2333343.89
82	656465.53	2333267.37
83	656103.57	2333228.26
84	655739.51	2333226.98
85	655377.29	2333263.55
86	655138.78	2333308.78
87	654788.31	2333407.34
88	654449.99	2333541.80
89	654127.47	2333710.69
90	653824.26	2333912.19
91	653543.63	2334144.11
92	653288.63	2334403.95
93	653062.01	2334688.88
94	652866.23	2334995.82
95	652703.42	2335321.44
96	652575.33	2335662.23
97	652509.93	2335896.02

98	652442.61	2336253.80
99	652412.85	2336616.65
100	652414.04	2336859.41
101	652447.37	2337221.94
102	652490.46	2337460.86
103	652585.89	2337812.19
104	652717.32	2338151.70
105	652883.32	2338475.71
106	653082.10	2338780.71
107	653311.51	2339063.41
108	653569.05	2339320.72
Сектор 15, Набс 709 м		
1	657232.24	2340493.63
2	657491.23	2340392.58
3	657864.99	2340207.88
4	658217.48	2339985.26
5	658544.87	2339727.15
6	658843.60	2339436.35
7	659110.42	2339116.02
8	659342.44	2338769.64
9	659476.52	2338526.11
10	659645.11	2338144.82
11	659773.09	2337748.04
12	659859.05	2337340.10
13	659902.06	2336925.42
14	659901.65	2336508.52
15	659877.24	2336231.59
16	659804.72	2335821.05
17	659689.84	2335420.29
18	659533.85	2335033.67
19	659338.44	2334665.40
20	659187.31	2334432.06
21	658931.14	2334103.15
22	658642.12	2333802.70
23	658323.37	2333533.98
24	658096.07	2333373.92
25	657735.64	2333164.40
26	657355.36	2332993.54
27	656959.35	2332863.22
28	656551.92	2332774.85
29	656137.51	2332729.38
30	655859.57	2332723.17
31	655443.54	2332750.08
32	655032.57	2332820.17
33	654631.14	2332932.68

34	654370.98	2333030.66
35	653995.06	2333210.92
36	653639.96	2333429.34
37	653309.53	2333683.56
38	653007.37	2333970.80
39	652736.77	2334287.94
40	652500.66	2334631.54
41	652363.71	2334873.47
42	652243.90	2335124.33
43	652097.57	2335514.71
44	651992.69	2335918.21
45	651930.40	2336330.43
46	651911.38	2336746.89
47	651935.83	2337163.08
48	652003.48	2337574.45
49	652113.60	2337976.55
50	652210.04	2338237.29
51	652388.07	2338614.27
52	652684.60	2339084.20
53	653043.43	2339508.48
54	653457.62	2339878.92
55	653848.79	2339552.53
56	653565.67	2339323.06
57	653307.92	2339065.40
58	653078.35	2338782.36
59	652879.44	2338476.99
60	652713.34	2338152.60
61	652581.85	2337812.71
62	652486.40	2337460.99
63	652428.01	2337101.25
64	652410.01	2336858.90
65	652414.62	2336494.49
66	652457.07	2336132.53
67	652506.18	2335894.52
68	652610.49	2335545.32
69	652699.96	2335319.37
70	652804.88	2335100.17
71	652990.13	2334786.32
72	653206.98	2334493.42
73	653453.10	2334224.64
74	653725.82	2333982.89
75	653920.97	2333838.06
76	654125.69	2333707.10
77	654448.55	2333538.06
78	654787.24	2333403.48

79	655020.01	2333333.65
80	655376.84	2333259.58
81	655618.18	2333230.98
82	655982.44	2333219.63
83	656345.91	2333246.19
84	656704.66	2333310.38
85	656939.27	2333373.75
86	657168.92	2333453.24
87	657501.69	2333601.85
88	657917.96	2333852.19
89	658295.58	2334157.73
90	658627.30	2334512.59
91	658773.90	2334706.41
92	658967.74	2335015.02
93	659174.36	2335454.64
94	659318.16	2335918.62
95	659396.38	2336398.03
96	659407.51	2336883.65
97	659351.33	2337366.14
98	659265.63	2337720.36
99	659188.23	2337950.73
100	658986.51	2338392.61
101	658863.16	2338602.00
102	658651.66	2338898.80
103	658323.91	2339257.32
104	658142.19	2339418.67
105	657849.73	2339636.12
106	657427.67	2339876.58
107	656976.40	2340056.32
Сектор 16, Набс 711 м		
1	657486.11	2340933.42
2	657915.51	2340746.66
3	658323.17	2340516.28
4	658580.67	2340339.67
5	658942.42	2340042.33
6	659165.54	2339823.90
7	659470.50	2339468.56
8	659736.85	2339083.44
9	659961.73	2338672.72
10	660142.69	2338240.84
11	660277.77	2337792.49
12	660365.51	2337332.53
13	660404.95	2336865.94
14	660395.68	2336397.78
15	660362.45	2336087.30

16	660272.45	2335627.78
17	660135.17	2335180.10
18	659952.09	2334749.12
19	659725.20	2334339.50
20	659550.79	2334080.50
21	659256.56	2333716.23
22	659040.04	2333491.25
23	658687.32	2333183.27
24	658304.49	2332913.63
25	657895.71	2332685.25
26	657465.39	2332500.61
27	657168.85	2332402.82
28	656713.11	2332295.27
29	656248.67	2332235.68
30	655780.54	2332224.71
31	655313.81	2332262.45
32	654853.53	2332348.52
33	654404.69	2332481.97
34	653972.16	2332661.36
35	653560.63	2332884.75
36	653300.15	2333056.94
37	652933.38	2333348.04
38	652598.86	2333675.70
39	652300.21	2334036.36
40	652040.68	2334426.11
41	651890.80	2334700.04
42	651702.49	2335128.76
43	651559.77	2335574.73
44	651464.18	2336033.13
45	651416.77	2336498.98
46	651418.05	2336967.23
47	651445.96	2337278.23
48	651528.09	2337739.23
49	651657.70	2338189.19
50	651769.82	2338480.61
51	651901.88	2338763.56
52	652053.25	2339036.66
53	652223.21	2339298.61
54	652410.93	2339548.13
55	652615.50	2339784.02
56	652835.96	2340005.16
57	653071.22	2340210.47
58	653454.50	2339881.56
59	653138.73	2339608.77
60	652853.08	2339304.57

61	652600.66	2338972.29
62	652384.21	2338615.53
63	652206.08	2338238.17
64	652068.22	2337844.32
65	651972.12	2337438.25
66	651918.82	2337024.38
67	651908.91	2336607.21
68	651926.47	2336329.51
69	651963.30	2336053.69
70	652054.22	2335646.43
71	652187.05	2335250.85
72	652298.20	2334995.75
73	652572.24	2334511.77
74	652820.41	2334176.29
75	653004.70	2333967.80
76	653203.02	2333772.62
77	653524.73	2333506.85
78	653872.36	2333276.02
79	654116.66	2333142.81
80	654369.63	2333026.89
81	654762.64	2332886.65
82	655031.85	2332816.24
83	655443.20	2332746.10
84	655720.52	2332723.32
85	656137.81	2332725.39
86	656552.60	2332770.91
87	656960.41	2332859.36
88	657226.20	2332941.74
89	657612.55	2333099.41
90	658098.18	2333370.52
91	658325.70	2333530.72
92	658644.75	2333799.68
93	659023.33	2334207.14
94	659341.76	2334663.15
95	659593.89	2335158.90
96	659774.86	2335684.82
97	659881.17	2336230.75
98	659910.76	2336786.15
99	659882.21	2337202.46
100	659777.07	2337748.62
101	659597.23	2338274.93
102	659346.16	2338771.22
103	659195.37	2339005.09
104	658939.66	2339334.84
105	658651.00	2339636.18

106	658441.79	2339819.65
107	658105.35	2340066.50
108	657867.56	2340211.02
109	657620.30	2340338.66
110	657234.29	2340497.16
Сектор 17, Набс 713 м		
1	653061.84	2340213.14
2	652682.02	2340532.00
3	652301.10	2340173.54
4	651959.77	2339777.22
5	651661.76	2339347.36
6	651488.79	2339044.48
7	651337.39	2338730.27
8	651152.29	2338241.06
9	651057.79	2337905.32
10	650986.95	2337563.80
11	650925.78	2337044.33
12	650919.28	2336521.32
13	650967.52	2336000.50
14	651069.97	2335487.58
15	651225.51	2334988.18
16	651432.42	2334507.80
17	651688.45	2334051.69
18	651990.77	2333624.86
19	652336.08	2333231.99
20	652588.32	2332991.10
21	652996.64	2332664.20
22	653436.91	2332381.81
23	653904.30	2332147.02
24	654393.69	2331962.40
25	654899.70	2331829.98
26	655243.54	2331771.44
27	655764.87	2331728.95
28	656287.78	2331741.22
29	656806.53	2331808.12
30	657315.45	2331928.91
31	657808.94	2332102.27
32	658281.59	2332326.29
33	658728.21	2332598.52
34	659009.08	2332805.33
35	659401.61	2333151.02
36	659755.83	2333535.87
37	659968.76	2333812.12
38	660250.73	2334252.67
39	660485.07	2334720.29

40	660613.55	2335044.55
41	660763.08	2335545.78
42	660859.36	2336059.89
43	660901.34	2336581.26
44	660888.56	2337104.15
45	660821.16	2337622.84
46	660746.23	2337963.49
47	660589.73	2338462.58
48	660381.88	2338942.57
49	660124.98	2339398.18
50	659821.83	2339824.42
51	659475.76	2340216.62
52	659090.57	2340570.47
53	658670.48	2340882.10
54	658373.29	2341064.68
55	658064.09	2341226.07
56	657744.37	2341365.48
57	657494.01	2340939.00
58	657923.76	2340751.49
59	658331.69	2340520.34
60	658713.39	2340248.05
61	659064.73	2339937.57
62	659381.91	2339592.27
63	659661.49	2339215.87
64	659900.44	2338812.46
65	660096.18	2338386.40
66	660246.58	2337942.31
67	660350.03	2337485.00
68	660392.33	2337175.21
69	660413.04	2336863.24
70	660403.46	2336394.47
71	660345.21	2335929.23
72	660238.93	2335472.57
73	660085.78	2335029.42
74	659887.41	2334604.58
75	659731.08	2334333.81
76	659556.35	2334074.53
77	659364.06	2333828.00
78	659155.13	2333595.39
79	658930.58	2333377.83
80	658691.49	2333176.37
81	658438.99	2332991.97
82	658174.32	2332825.52
83	657898.75	2332677.83
84	657613.59	2332549.60

85	657320.23	2332441.46
86	657020.08	2332353.92
87	656560.28	2332262.13
88	656249.52	2332227.73
89	655937.13	2332214.95
90	655624.60	2332223.86
91	655313.44	2332254.43
92	655005.15	2332306.50
93	654701.21	2332379.83
94	654256.66	2332528.87
95	653830.00	2332723.29
96	653557.79	2332877.10
97	653296.90	2333049.42
98	653048.60	2333239.42
99	652814.06	2333446.18
100	652594.43	2333668.70
101	652390.75	2333905.92
102	652117.29	2334286.78
103	651957.63	2334555.60
104	651816.99	2334834.84
105	651696.05	2335123.16
106	651595.40	2335419.17
107	651515.52	2335721.45
108	651456.80	2336028.55
109	651419.51	2336338.97
110	651404.13	2336807.59
111	651420.99	2337119.79
112	651459.46	2337430.08
113	651519.35	2337736.94
114	651600.38	2338038.92
115	651702.15	2338334.55
116	651824.18	2338622.41
117	651965.88	2338901.12
118	652126.56	2339169.33
119	652401.47	2339549.15
120	652606.04	2339785.59
121	652826.52	2340007.28
Сектор 18, Набс 715 м		
1	652293.78	2340860.20
2	652675.80	2340539.83
3	652294.08	2340180.67
4	652061.40	2339919.89
5	651747.91	2339499.87
6	651564.08	2339202.62
7	651328.33	2338734.51

8	651198.95	2338409.84
9	651092.54	2338076.94
10	650977.12	2337565.69
11	650930.18	2337219.35
12	650907.53	2336870.59
13	650909.28	2336521.09
14	650935.42	2336172.57
15	650985.82	2335826.73
16	651060.25	2335485.24
17	651216.08	2334984.83
18	651348.71	2334661.47
19	651503.58	2334348.16
20	651679.94	2334046.42
21	651876.94	2333757.73
22	652093.60	2333483.50
23	652453.15	2333102.15
24	652714.17	2332869.73
25	652990.78	2332656.10
26	653281.62	2332462.30
27	653585.28	2332289.27
28	653900.28	2332137.86
29	654225.08	2332008.81
30	654558.10	2331902.74
31	654897.71	2331820.18
32	655242.25	2331761.52
33	655590.05	2331727.06
34	655939.40	2331716.95
35	656288.60	2331731.26
36	656635.96	2331769.91
37	656979.77	2331832.70
38	657318.36	2331919.35
39	657650.08	2332029.41
40	657973.30	2332162.37
41	658286.46	2332317.55
42	658588.01	2332494.22
43	658876.51	2332691.51
44	659150.52	2332908.46
45	659408.73	2333144.00
46	659649.86	2333396.99
47	659872.75	2333666.19
48	660170.52	2334097.51
49	660343.24	2334401.34
50	660561.53	2334877.84
51	660728.78	2335374.55
52	660843.16	2335886.03

53	660903.42	2336406.67
54	660908.89	2336930.76
55	660859.51	2337452.55
56	660755.83	2337966.30
57	660598.98	2338466.40
58	660390.68	2338947.34
59	660133.21	2339403.86
60	659829.42	2339830.95
61	659482.61	2340223.92
62	659096.61	2340578.46
63	658675.64	2340890.68
64	658224.32	2341157.15
65	657747.60	2341374.96
66	657998.00	2341804.49
67	658345.83	2341647.25
68	658845.03	2341367.09
69	659312.38	2341036.53
70	659742.81	2340659.16
71	660131.66	2340239.05
72	660365.68	2339937.48
73	660676.08	2339456.51
74	660934.77	2338945.86
75	661138.94	2338411.07
76	661286.38	2337857.94
77	661375.49	2337292.48
78	661405.29	2336720.82
79	661392.03	2336339.33
80	661322.61	2335771.12
81	661194.46	2335213.21
82	661077.06	2334849.99
83	660854.44	2334322.62
84	660578.16	2333821.26
85	660251.24	2333351.36
86	659877.21	2332918.02
87	659460.14	2332525.92
88	659004.55	2332179.34
89	658515.38	2331882.02
90	657997.93	2331637.20
91	657640.03	2331504.49
92	657088.06	2331352.76
93	656523.31	2331259.27
94	656142.73	2331229.82
95	655570.31	2331235.33
96	655001.58	2331300.34
97	654442.69	2331424.16

98	653899.72	2331605.43
99	653378.54	2331842.20
100	652884.82	2332131.90
101	652423.91	2332471.38
102	652000.81	2332856.96
103	651742.03	2333137.58
104	651391.92	2333590.47
105	651090.82	2334077.31
106	650841.99	2334592.84
107	650648.13	2335131.46
108	650511.35	2335687.31
109	650452.63	2336064.49
110	650413.95	2336635.62
111	650434.90	2337207.67
112	650515.22	2337774.45
113	650654.07	2338329.79
114	650849.93	2338867.68
115	651011.15	2339213.69
116	651297.00	2339709.64
117	651632.90	2340173.17
118	651882.84	2340461.68
Сектор 19, Набс 717 м		
1	652287.61	2340865.43
2	651910.16	2341188.40
3	651609.11	2340899.43
4	651328.90	2340590.23
5	650950.56	2340091.77
6	650626.24	2339556.59
7	650441.80	2339182.28
8	650283.85	2338796.04
9	650153.14	2338399.75
10	650050.30	2337995.33
11	649949.38	2337377.74
12	649913.38	2336753.00
13	649942.68	2336127.91
14	650036.98	2335509.28
15	650195.23	2334903.85
16	650415.73	2334318.20
17	650696.06	2333758.73
18	651033.18	2333231.52
19	651423.40	2332742.32
20	651862.49	2332296.45
21	652345.66	2331898.78
22	652867.64	2331553.62
23	653422.75	2331264.75

24	654004.95	2331035.31
25	654607.89	2330867.80
26	655225.00	2330764.04
27	655640.97	2330730.87
28	656058.24	2330726.71
29	656682.16	2330774.88
30	657297.66	2330887.81
31	657898.04	2331064.28
32	658476.76	2331302.36
33	659027.51	2331599.46
34	659544.30	2331952.34
35	659867.16	2332216.72
36	660315.04	2332653.75
37	660587.25	2332970.03
38	660952.70	2333478.01
39	661263.21	2334021.31
40	661515.41	2334594.02
41	661706.55	2335189.89
42	661834.54	2335802.44
43	661897.99	2336424.99
44	661896.21	2337050.76
45	661858.77	2337466.37
46	661748.67	2338082.38
47	661574.96	2338683.57
48	661424.73	2339072.88
49	661149.56	2339634.90
50	660817.31	2340165.19
51	660431.60	2340657.96
52	659996.63	2341107.85
53	659517.14	2341509.96
54	658998.36	2341859.90
55	658445.93	2342153.86
56	658255.34	2342238.84
57	658002.10	2341811.46
58	658520.20	2341566.19
59	659009.98	2341268.36
60	659466.13	2340921.21
61	659883.70	2340528.50
62	660258.16	2340094.49
63	660585.45	2339623.89
64	660775.67	2339292.33
65	661016.72	2338772.25
66	661202.38	2338229.93
67	661330.62	2337671.23
68	661400.07	2337102.23

69	661409.95	2336529.09
70	661360.17	2335958.03
71	661251.27	2335395.25
72	661084.43	2334846.84
73	660861.46	2334318.76
74	660682.79	2333980.84
75	660481.11	2333656.14
76	660257.37	2333346.21
77	660012.66	2333052.57
78	659748.16	2332776.61
79	659465.14	2332519.68
80	659164.98	2332283.01
81	658849.11	2332067.75
82	658519.06	2331874.92
83	658176.43	2331705.47
84	657822.86	2331560.21
85	657460.06	2331439.85
86	656902.40	2331307.20
87	656524.26	2331251.32
88	656143.15	2331221.83
89	655760.92	2331218.86
90	655379.40	2331242.43
91	655000.44	2331292.42
92	654440.78	2331416.38
93	654076.15	2331531.10
94	653720.37	2331670.85
95	653375.14	2331834.95
96	653042.14	2332022.62
97	652569.05	2332346.30
98	652273.48	2332588.69
99	651995.44	2332851.00
100	651614.18	2333279.05
101	651385.66	2333585.46
102	651178.95	2333907.00
103	650995.05	2334242.10
104	650834.86	2334589.16
105	650699.14	2334946.50
106	650588.56	2335312.40
107	650503.63	2335685.09
108	650444.78	2336062.78
109	650412.28	2336443.64
110	650406.29	2336825.84
111	650447.06	2337397.61
112	650507.20	2337775.09
113	650593.40	2338147.49

114	650770.61	2338692.64
115	650919.85	2339044.54
116	651093.16	2339385.24
117	651289.70	2339713.09
118	651508.52	2340026.50
119	651748.57	2340323.97
120	652008.69	2340604.07
Сектор 20, Набс 671 м		
1	655879.23	2338702.78
2	656212.55	2338760.40
3	656533.32	2339311.92
4	655796.00	2339184.52
Сектор 21, Набс 671 м		
1	655036.29	2338552.98
2	655375.40	2338611.61
3	655290.79	2339101.29
4	654540.88	2338971.72
Сектор 22, Набс 677 м		
1	654538.41	2338976.42
2	656542.19	2339322.85
3	656862.64	2339873.49
4	655788.37	2339687.76
5	655789.33	2339671.20
6	655788.32	2339650.04
7	655781.43	2339613.89
8	655769.07	2339581.33
9	655753.43	2339554.20
10	655728.96	2339524.72
11	655707.86	2339506.32
12	655682.53	2339489.87
13	655648.76	2339475.07
14	655605.77	2339465.62
15	655563.41	2339465.36
16	655521.37	2339473.95
17	655497.83	2339482.98
18	655459.89	2339505.46
19	655429.30	2339533.58
20	655406.02	2339565.50
21	655391.39	2339595.55
22	655384.44	2339617.93
23	654051.87	2339387.55
Сектор 23, Набс 683 м		
1	654039.91	2339397.66
2	655381.71	2339629.63
3	655378.30	2339650.17

4	655377.55	2339680.45
5	655380.09	2339704.20
6	655388.03	2339736.02
7	655396.67	2339757.63
8	655411.63	2339784.29
9	655426.11	2339803.57
10	655446.84	2339824.75
11	655467.61	2339840.87
12	655475.34	2339845.86
13	655481.60	2339849.57
14	655499.59	2339858.66
15	655525.19	2339868.07
16	655550.30	2339873.78
17	655572.11	2339876.13
18	655595.31	2339876.10
19	655630.87	2339870.89
20	655668.71	2339857.93
21	655707.13	2339835.12
22	655741.04	2339803.00
23	655764.63	2339768.28
24	655779.23	2339734.18
25	655786.71	2339699.65
26	656870.52	2339887.03
27	657190.97	2340437.67
28	653553.37	2339808.78
Сектор 24, Набс 689 м		
1	653541.41	2339818.89
2	657198.85	2340451.21
3	657519.30	2341001.85
4	653054.87	2340230.01
Сектор 25, Набс 695 м		
1	653041.75	2340235.86
2	657529.70	2341011.76
3	657855.41	2341571.43
4	652547.23	2340653.73
Сектор 26, Набс 701 м		
1	652543.24	2340657.10
2	657858.03	2341575.94
3	658183.74	2342135.61
4	652048.73	2341074.96
Сектор 27, Набс 706 м		
1	652044.74	2341078.33
2	658186.37	2342140.13
3	658512.07	2342699.79
4	651550.23	2341496.20

Сектор 28, Набс 712 м		
1	651547.40	2341503.82
2	658512.18	2342707.93
3	658733.38	2343088.03
4	655290.18	2342493.15
5	655313.43	2342439.59
6	655319.14	2342375.18
7	655309.72	2342326.31
8	655294.63	2342291.06
9	655271.88	2342257.52
10	655247.24	2342232.59
11	655223.85	2342215.35
12	655193.96	2342199.68
13	655169.15	2342190.99
14	655150.60	2342186.70
15	655113.77	2342183.33
16	655070.36	2342187.91
17	655028.52	2342201.69
18	654987.12	2342226.69
19	654955.71	2342256.99
20	654942.37	2342274.77
21	654931.48	2342292.99
22	654917.98	2342324.65
23	654911.01	2342351.83
24	654908.70	2342367.71
25	654907.67	2342382.87
26	654907.73	2342397.63
27	654908.84	2342412.31
28	654911.51	2342427.73
29	651210.69	2341788.34
Сектор 29, Набс 719 м		
1	651198.73	2341798.45
2	654914.18	2342440.37
3	654920.20	2342460.42
4	654932.65	2342487.90
5	654945.68	2342508.76
6	654961.58	2342528.42
7	654971.18	2342538.23
8	654982.06	2342547.93
9	654993.91	2342557.05
10	655007.17	2342565.76
11	655019.39	2342572.58
12	655034.33	2342579.52
13	655050.83	2342585.58
14	655067.39	2342590.12

15	655082.07	2342592.94
16	655097.05	2342594.70
17	655113.14	2342595.37
18	655129.44	2342594.75
19	655148.17	2342592.44
20	655164.95	2342588.86
21	655183.05	2342583.30
22	655199.40	2342576.64
23	655224.01	2342563.27
24	655247.71	2342545.72
25	655269.49	2342524.02
26	655284.24	2342504.30
27	658741.26	2343101.57
28	659061.69	2343652.16
29	650712.15	2342209.61
Сектор 30, Набс 942 м		
Внутренняя граница сектора, окружность с радиусом 500 м с центром в точке с координатами:		
1	654096.70	2347808.50
Внешняя граница сектора, окружность с радиусом 500 м с центром в точке с координатами:		
2	654096.70	2347808.50
Сектор 31, Набс 944 м		
Внутренняя граница сектора, окружность с радиусом 1000 м с центром в точке с координатами:		
1	654096.70	2347808.50
Внешняя граница сектора, окружность с радиусом 1500 м с центром в точке с координатами:		
2	654096.70	2347808.50
Сектор 32, Набс 946 м		
Внутренняя граница сектора, окружность с радиусом 1500 м с центром в точке с координатами:		
1	654096.70	2347808.50
Внешняя граница сектора, окружность с радиусом 2000 м с центром в точке с координатами:		
2	654096.70	2347808.50
Сектор 33, Набс 948 м		
Внутренняя граница сектора, окружность с радиусом 2000 м с центром в точке с координатами:		
1	654096.70	2347808.50
Внешняя граница сектора, окружность с радиусом 2500 м с центром в точке с координатами:		
2	654096.70	2347808.50
Сектор 34, Набс 950 м		
Внутренняя граница сектора, окружность с радиусом 2500 м с центром в точке		

с координатами:		
1	654096.70	2347808.50
Внешняя граница сектора, окружность с радиусом 3000 м с центром в точке с координатами:		
2	654096.70	2347808.50
Сектор 35, Набс 953 м		
Внутренняя граница сектора, окружность с радиусом 3000 м с центром в точке с координатами:		
1	654096.70	2347808.50
Внешняя граница сектора, окружность с радиусом 3500 м с центром в точке с координатами:		
2	654096.70	2347808.50
Сектор 36, Набс 955 м		
Внутренняя граница сектора, окружность с радиусом 3500 м с центром в точке с координатами:		
1	654096.70	2347808.50
Внешняя граница сектора, окружность с радиусом 4000 м с центром в точке с координатами:		
2	654096.70	2347808.50
Сектор 37, Набс 957 м		
Внутренняя граница сектора, окружность с радиусом 4000 м с центром в точке с координатами:		
1	654096.70	2347808.50
Внешняя граница сектора, окружность с радиусом 4500 м с центром в точке с координатами:		
2	654096.70	2347808.50
Сектор 38, Набс 959 м		
Внутренняя граница сектора, окружность с радиусом 4500 м с центром в точке с координатами:		
1	654096.70	2347808.50
Внешняя граница сектора:		
1	655727.59	2343088.31
2	654144.11	2342814.73
3	653796.17	2342823.56
4	653277.52	2342882.15
5	652936.39	2342951.17
6	652435.76	2343098.80
7	651953.27	2343297.88
8	651494.20	2343546.23
9	651063.56	2343841.13
10	650666.04	2344179.37
11	650306.00	2344557.25
12	649987.37	2344970.65
13	649713.62	2345415.05
14	649487.75	2345885.58

15	649365.01	2346211.27
16	649224.15	2346713.85
17	649136.51	2347228.38
18	649103.06	2347749.25
19	649124.14	2348270.77
20	649199.55	2348787.23
21	649328.45	2349293.01
22	649443.42	2349621.52
23	649658.06	2350097.28
24	649921.19	2350548.05
25	650229.92	2350968.89
26	650580.89	2351355.21
27	650836.47	2351591.48
28	651249.10	2351911.09
29	651541.77	2352099.47
30	652003.58	2352342.69
31	652488.25	2352536.39
32	652990.49	2352678.44
33	653332.37	2352743.67
34	653851.63	2352796.49
35	654373.57	2352794.82
36	654892.49	2352738.69
37	655233.95	2352671.29
38	655735.27	2352526.04
39	656218.70	2352329.25
40	656678.94	2352083.09
41	656970.40	2351892.85
42	657380.99	2351570.61
43	657755.71	2351207.28
44	658090.46	2350806.82
45	658381.59	2350373.62
46	658625.91	2349912.39
47	658820.76	2349428.18
48	658964.00	2348926.28
49	659054.08	2348412.17
50	659090.01	2347891.46
51	659083.67	2347543.47
52	659028.77	2347024.43
53	658920.00	2346513.94
54	658758.54	2346017.60
55	658546.16	2345540.82
56	658285.18	2345088.81
57	657978.44	2344666.51
58	657750.17	2344403.77
59	657374.86	2344041.05

60	656963.75	2343719.48
61	656521.31	2343442.58
62	656211.33	2343284.30
Сектор 39, Набс 961 м		
1	657331.76	2343366.62
2	657777.66	2343728.60
3	658183.35	2344135.15
4	658429.26	2344428.75
5	658758.31	2344899.47
6	659036.45	2345401.97
7	659192.06	2345751.91
8	659378.87	2346295.02
9	659507.98	2346854.65
10	659577.97	2347424.70
11	659591.40	2347807.45
12	659561.50	2348381.00
13	659471.91	2348948.31
14	659323.61	2349503.16
15	659118.21	2350039.51
16	658857.96	2350551.49
17	658545.70	2351033.52
18	658184.84	2351480.32
19	657779.32	2351887.03
20	657333.56	2352249.20
21	657016.43	2352463.92
22	656514.64	2352743.32
23	656165.09	2352899.81
24	655622.46	2353087.98
25	655063.15	2353218.49
26	654684.02	2353272.74
27	654110.56	2353304.30
28	653536.93	2353275.85
29	652969.41	2353187.69
30	652414.18	2353040.78
31	651877.32	2352836.73
32	651364.68	2352577.76
33	650881.88	2352266.71
34	650434.16	2351906.97
35	650157.62	2351642.02
36	649779.06	2351210.11
37	649447.64	2350741.05
38	649254.69	2350410.21
39	649009.61	2349890.80
40	648820.08	2349348.64
41	648688.16	2348789.66

42	648615.30	2348219.97
43	648602.29	2347645.79
44	648649.28	2347073.38
45	648755.74	2346509.00
46	648859.22	2346140.26
47	649061.92	2345602.88
48	649319.60	2345089.60
49	649629.43	2344606.01
50	649863.32	2344302.74
51	650117.76	2344016.49
52	650391.52	2343748.66
53	650683.26	2343500.54
54	650991.58	2343273.35
55	651314.98	2343068.18
56	651651.87	2342886.03
57	652000.64	2342727.79
58	652542.32	2342536.89
59	654096.51	2342804.50
60	653575.91	2342831.68
61	653060.96	2342912.87
62	652557.25	2343047.19
63	652070.25	2343233.19
64	651605.25	2343468.84
65	651167.28	2343751.60
66	650761.11	2344078.38
67	650391.14	2344445.65
68	650061.39	2344849.41
69	649775.43	2345285.29
70	649536.37	2345748.56
71	649346.81	2346234.18
72	649208.79	2346736.89
73	649123.83	2347251.23
74	649092.84	2347771.62
75	649116.16	2348292.40
76	649193.53	2348807.94
77	649274.75	2349145.95
78	649440.06	2349640.35
79	649655.91	2350114.87
80	649919.95	2350564.37
81	650229.33	2350983.95
82	650580.68	2351369.07
83	650970.19	2351715.54
84	651393.64	2352019.61
85	651846.42	2352277.98
86	652323.62	2352487.84

87	652820.07	2352646.91
88	653330.37	2352753.48
89	653848.99	2352806.37
90	654370.30	2352805.02
91	654888.64	2352749.44
92	655229.76	2352682.54
93	655730.69	2352538.21
94	656055.13	2352413.35
95	656370.10	2352266.27
96	656674.11	2352097.67
97	656965.68	2351908.38
98	657243.40	2351699.30
99	657505.94	2351471.44
100	657752.02	2351225.91
101	657980.47	2350963.88
102	658190.17	2350686.62
103	658380.11	2350395.48
104	658549.38	2350091.85
105	658697.17	2349777.20
106	658822.75	2349453.05
107	658925.52	2349120.96
108	659004.99	2348782.54
109	659079.69	2348266.61
110	659100.31	2347745.71
111	659083.88	2347398.47
112	659014.15	2346881.84
113	658891.06	2346375.27
114	658715.94	2345884.26
115	658571.19	2345568.20
116	658404.86	2345262.95
117	658116.64	2344828.56
118	657784.81	2344426.50
119	657412.94	2344061.16
120	657005.08	2343736.48
121	656565.65	2343456.00
122	656257.51	2343295.09
123	655776.22	2343094.78
Сектор 40, Набс 964 м		
1	652526.52	2342533.23
2	652163.24	2342655.28
3	651809.34	2342802.31
4	651466.52	2342973.61
5	651136.46	2343168.36
6	650668.76	2343502.32
7	650377.42	2343751.30

8	650104.11	2344019.94
9	649850.16	2344306.95
10	649616.79	2344610.94
11	649307.80	2345095.50
12	649130.62	2345435.32
13	648977.52	2345786.64
14	648849.23	2346147.76
15	648746.39	2346516.93
16	648640.88	2347081.87
17	648603.54	2347463.28
18	648592.83	2347846.36
19	648626.78	2348420.06
20	648682.60	2348799.20
21	648764.66	2349173.54
22	648872.57	2349541.27
23	649005.81	2349900.59
24	649163.73	2350249.77
25	649345.57	2350587.12
26	649550.43	2350910.99
27	649777.34	2351219.83
28	650025.19	2351512.13
29	650292.78	2351786.47
30	650728.31	2352161.43
31	651039.38	2352385.27
32	651365.26	2352586.92
33	651704.39	2352765.41
34	652055.12	2352919.86
35	652599.23	2353104.88
36	652971.41	2353196.24
37	653539.34	2353284.21
38	654113.34	2353312.48
39	654496.30	2353297.98
40	655066.53	2353226.39
41	655626.18	2353095.73
42	655990.39	2352976.48
43	656518.94	2352750.85
44	657021.09	2352471.33
45	657491.36	2352140.98
46	657924.61	2351763.39
47	658190.53	2351487.44
48	658551.83	2351040.51
49	658765.93	2350722.66
50	658957.40	2350390.69
51	659200.15	2349869.77
52	659387.27	2349326.38

53	659516.70	2348766.45
54	659587.04	2348196.07
55	659597.52	2347621.46
56	659548.03	2347048.89
57	659481.96	2346671.40
58	659389.78	2346299.42
59	659203.57	2345755.72
60	659048.35	2345405.33
61	658770.77	2344902.11
62	658442.23	2344430.58
63	658066.32	2343995.87
64	657791.39	2343728.88
65	657345.86	2343365.87
66	658297.81	2343530.34
67	658584.72	2343832.36
68	658974.06	2344320.90
69	659310.46	2344847.29
70	659503.48	2345216.45
71	659670.41	2345598.12
72	659870.14	2346190.03
73	660007.20	2346799.52
74	660080.10	2347419.95
75	660088.05	2348044.61
76	660057.20	2348460.04
77	659957.06	2349076.66
78	659793.31	2349679.52
79	659567.72	2350262.08
80	659282.74	2350817.99
81	658941.47	2351341.24
82	658684.49	2351669.11
83	658257.91	2352125.49
84	657786.16	2352535.02
85	657449.08	2352779.78
86	656913.65	2353101.60
87	656347.63	2353365.96
88	655757.19	2353570.00
89	655353.14	2353671.39
90	654736.31	2353770.29
91	654112.55	2353804.48
92	653488.61	2353773.59
93	652871.27	2353677.94
94	652267.23	2353518.59
95	651683.05	2353297.25
96	651125.07	2353016.33
97	650599.35	2352678.88

98	650269.62	2352424.29
99	649810.14	2352001.05
100	649397.19	2351532.29
101	649035.26	2351023.12
102	648824.27	2350663.93
103	648555.79	2350099.86
104	648347.46	2349510.91
105	648201.53	2348903.49
106	648119.60	2348284.18
107	648102.55	2347659.71
108	648150.56	2347036.85
109	648263.12	2346422.37
110	648439.01	2345822.94
111	648676.30	2345245.06
112	648972.44	2344695.00
113	649200.99	2344346.72
114	649453.16	2344015.15
115	649873.05	2343552.60
116	650338.78	2343136.24
117	650672.26	2342886.59
118	651022.27	2342660.70
119	651574.56	2342368.76
Сектор 41, Набс 966 м		
Внутренняя граница сектора, окружность с радиусом 200 м с центром в точке с координатами:		
1	657366.03	2329352.06
Внешняя граница сектора, окружность с радиусом 700 м с центром в точке с координатами:		
2	657366.03	2329352.06
Сектор 42, Набс 992 м		
Внутренняя граница сектора, окружность с радиусом 700 м с центром в точке с координатами:		
1	657366.03	2329352.06
Внешняя граница сектора, окружность с радиусом 1000 м с центром в точке с координатами:		
2	657366.03	2329352.06

8.7. Графическое изображение границ секторов четвертой подзоны приаэродромной территории аэродрома гражданской авиации Чита (Кадала) приведено на схеме 5.1.

9. Описание границ пятой подзоны:

9.1. Пятая подзона приаэродромной территории аэродрома гражданской авиации Чита (Кадала) выделена по границам, установленным исходя из требований безопасности полетов и промышленной безопасности опасных производственных объектов с учетом максимального радиуса зон поражения в случаях происшествий техногенного характера на опасных производственных объектах.

9.2. Перечень координат характерных точек границ пятой подзоны приаэродромной территории аэродрома гражданской авиации Чита (Кадала) приведен в таблице 6.1.

Таблица 6.1

Обозначение характерных точек границ	Координаты МСК-75 зона 2		Обозначение характерных точек границ	Координаты МСК-75 зона 2	
	X	Y		X	Y
1	656784.72	2305522.76	27	670412.77	2341499.07
2	665916.18	2307102.28	28	670129.27	2342409.92
3	660578.54	2323228.94	29	669788.44	2343300.91
4	661488.67	2323556.54	30	669391.66	2344168.43
5	662363.72	2323936.42	31	668940.54	2345008.98
6	663212.86	2324371.16	32	668436.91	2345819.15
7	664032.64	2324858.98	33	667882.80	2346595.67
8	664819.76	2325397.94	34	667280.44	2347335.40
9	665571.03	2325985.83	35	666632.29	2348035.34
10	666283.41	2326620.29	36	665940.95	2348692.67
11	666954.02	2327298.75	37	665209.23	2349304.72
12	667580.15	2328018.46	38	664440.09	2349869.03
13	668159.26	2328776.52	39	663636.63	2350383.30
14	668689.02	2329569.86	40	662802.10	2350845.46
15	669167.28	2330395.27	41	661939.89	2351253.65
16	669592.10	2331249.40	42	661053.47	2351606.19
17	669961.77	2332128.82	43	660146.44	2351901.69
18	670274.80	2333029.95	44	659222.45	2352138.92
19	670529.91	2333949.16	45	658285.26	2352316.95
20	670726.08	2334882.72	46	657338.65	2352435.04
21	670862.50	2335826.87	47	656386.44	2352492.73
22	670938.64	2336777.78	48	655516.68	2352492.47
23	670954.18	2337731.61	49	655127.25	2369475.05
24	670909.06	2338684.49	50	645995.79	2367895.53
25	670803.46	2339632.58	51	651333.43	2351768.87
26	670637.80	2340572.04	52	650423.30	2351441.26

Обозначение характерных точек границ	Координаты МСК-75 зона 2		Обозначение характерных точек границ	Координаты МСК-75 зона 2	
	X	Y		X	Y
53	649548.25	2351061.39	76	641782.70	2332587.89
54	648699.11	2350626.65	77	642123.53	2331696.90
55	647879.32	2350138.82	78	642520.31	2330829.38
56	647092.20	2349599.87	79	642971.43	2329988.83
57	646340.94	2349011.98	80	643475.06	2329178.66
58	645628.56	2348377.52	81	644029.17	2328402.14
59	644957.94	2347699.06	82	644631.52	2327662.41
60	644331.82	2346979.34	83	645279.68	2326962.47
61	643752.70	2346221.29	84	645971.02	2326305.14
62	643222.95	2345427.95	85	646702.74	2325693.08
63	642744.69	2344602.54	86	647471.88	2325128.78
64	642319.86	2343748.41	87	648275.34	2324614.51
65	641950.19	2342868.99	88	649109.87	2324152.35
66	641637.17	2341967.86	89	649972.08	2323744.16
67	641382.06	2341048.65	90	650858.50	2323391.62
68	641185.89	2340115.09	91	651765.53	2323096.12
69	641049.46	2339170.94	92	652689.51	2322858.88
70	640973.33	2338220.03	93	653626.71	2322680.86
71	640957.79	2337266.20	94	654573.32	2322562.77
72	641002.91	2336313.32	95	655525.53	2322505.08
73	641108.51	2335365.23	96	656395.29	2322505.34
74	641274.16	2334425.77	1	656784.72	2305522.76
75	641499.20	2333498.74			

9.3. Муниципальные образования, в границах территорий которых полностью или частично расположена пятая подзона приаэродромной территории аэродрома гражданской авиации Чита (Кадала): город Чита, Читинский район.

9.4. Кадастровые кварталы, в границах территорий которых полностью или частично расположена пятая подзона приаэродромной территории аэродрома гражданской авиации Чита (Кадала), приведены в таблице 6.2.

Таблица 6.2

№ п/п	Номера кадастровых кварталов					
	1	2	3	4	5	6
1	75:32:040734	75:32:040714	75:32:040953	75:32:040808	75:32:040818	75:32:040841
2	75:32:040731	75:32:040721	75:32:040954	75:32:040811	75:32:040819	75:32:040839
3	75:32:040732	75:32:040717	75:32:040956	75:32:040814	75:32:040820	75:32:040840
4	75:32:040733	75:32:040716	75:32:040957	75:32:040815	75:32:040821	75:32:040602

№ п/п	Номера кадастровых кварталов					
	1	2	3	4	5	6
5	75:32:040726	75:32:040713	75:32:040864	75:32:040813	75:32:040822	75:32:040838
6	75:32:040727	75:32:040712	75:32:040862	75:32:040855	75:32:040823	75:32:040902
7	75:32:040728	75:32:040722	75:32:040863	75:32:040856	75:32:040827	75:32:040919
8	75:32:040729	75:32:040720	75:32:040861	75:32:040859	75:32:040828	75:32:040920
9	75:32:040730	75:32:040718	75:32:040802	75:32:040860	75:32:040826	75:32:040918
10	75:32:040355	75:32:040719	75:32:040801	75:32:040858	75:32:040825	75:32:040910
11	75:32:040357	75:32:040735	75:32:040361	75:32:040857	75:32:040824	75:32:040909
12	75:32:040517	75:32:040736	75:32:040865	75:32:040854	75:32:040845	75:32:040908
13	75:32:040749	75:32:040603	75:32:040866	75:32:040853	75:32:040844	75:32:040907
14	75:32:040725	75:32:040745	75:32:040358	75:32:040852	75:32:040833	75:32:040912
15	75:32:040710	75:32:040743	75:32:040359	75:32:040851	75:32:040834	75:32:040911
16	75:32:040724	75:32:040744	75:32:040360	75:32:040850	75:32:040831	75:32:040917
17	75:32:040723	75:32:040746	75:32:040803	75:32:040849	75:32:040832	75:32:040916
18	75:32:040709	75:32:040747	75:32:040804	75:32:040848	75:32:040835	75:32:040913
19	75:32:040708	75:32:040944	75:32:040805	75:32:040846	75:32:040830	75:32:040906
20	75:32:040707	75:32:040604	75:32:040812	75:32:040847	75:32:040829	75:32:040914
21	75:32:040705	75:32:040943	75:32:040806	75:32:040816	75:32:040837	75:32:040915
22	75:32:040704	75:32:040945	75:32:040807	75:32:040810	75:32:040843	75:32:040905
23	75:32:040715	75:32:040952	75:32:040809	75:32:040817	75:32:040842	75:32:040903
24	75:32:040904	75:32:040342	75:32:040228	75:32:030633	75:32:030162	75:32:030727
25	75:32:040942	75:32:040356	75:32:040229	75:32:030634	75:32:030503	75:32:030726
26	75:32:040937	75:32:040514	75:32:040230	75:32:030626	75:32:030505	75:32:030731
27	75:32:040936	75:32:040515	75:32:040231	75:32:030642	75:32:030504	75:32:030730
28	75:32:040923	75:32:040512	75:32:040232	75:32:030646	75:32:030525	75:32:030724
29	75:32:040922	75:32:040513	75:32:040233	75:32:030629	75:32:030602	75:32:030725
30	75:32:040921	75:32:040511	75:32:040234	75:32:030631	75:32:030605	75:32:030758
31	75:32:040924	75:32:010360	75:32:040236	75:32:030644	75:32:030608	75:32:030757
32	75:32:040925	75:32:040508	75:32:040237	75:32:030643	75:32:030607	75:32:030759
33	75:32:040927	75:32:040509	75:32:040220	75:32:030632	75:32:030612	75:32:030761
34	75:32:040928	75:32:010361	75:32:040223	75:32:030628	75:32:030613	75:32:030756
35	75:32:040929	75:32:010356	75:32:040226	75:32:030645	75:32:030614	75:32:030755
36	75:32:040930	75:32:010359	75:32:040212	75:32:030523	75:32:030615	75:32:030761
37	75:32:040931	75:32:010358	75:32:040211	75:32:030520	75:32:030625	75:32:030762
38	75:32:040932	75:32:010308	75:32:040201	75:32:030519	75:32:030624	75:32:030763
39	75:32:040933	75:32:010301	75:32:040208	75:32:030512	75:32:030616	75:32:030754
40	75:32:040934	75:32:040503	75:32:040207	75:32:010221	75:32:030617	75:32:030764
41	75:32:040935	75:32:040504	75:32:040209	75:32:010220	75:32:030618	75:32:030753
42	75:32:040941	75:32:040507	75:32:040102	75:32:010219	75:32:030619	75:32:030765
43	75:32:040940	75:32:040505	75:32:040316	75:32:010218	75:32:030621	75:32:030752
44	75:32:040939	75:32:040362	75:32:040317	75:32:010217	75:32:030635	75:32:030751

№ п/п	Номера кадастровых кварталов					
	1	2	3	4	5	6
45	75:32:040938	75:32:040123	75:32:040501	75:32:010215	75:32:030636	75:32:030747
46	75:32:040410	75:32:040122	75:32:010226	75:32:030502	75:32:030637	75:32:030766
47	75:32:040409	75:32:040121	75:32:010227	75:32:030507	75:32:030641	75:32:030750
48	75:32:040403	75:32:040120	75:32:040502	75:32:030506	75:32:030640	75:32:030746
49	75:32:040406	75:32:040127	75:32:010225	75:32:030507	75:32:030638	75:32:030749
50	75:32:040404	75:32:040126	75:32:010105	75:32:030508	75:32:030639	75:32:030745
51	75:32:040407	75:32:040124	75:32:010104	75:32:010214	75:32:030647	75:32:030724
52	75:32:040349	75:32:040118	75:32:010108	75:32:010213	75:32:030701	75:32:030725
53	75:32:040351	75:32:040119	75:32:010202	75:32:010212	75:32:030321	75:32:030818
54	75:32:040353	75:32:040116	75:32:010103	75:32:010211	75:32:030620	75:32:030817
55	75:32:040352	75:32:040104	75:32:010201	75:32:010210	75:32:030702	75:32:030816
56	75:32:040354	75:32:040107	75:32:010203	75:32:010205	75:32:030708	75:32:030815
57	75:32:040402	75:32:040106	75:32:010204	75:32:010208	75:32:030709	75:32:030821
58	75:32:040348	75:32:040105	75:32:010224	75:32:010207	75:32:030707	75:32:030820
59	75:32:040345	75:32:040109	75:32:010223	75:32:010206	75:32:030706	75:32:030819
60	75:32:040344	75:32:040112	75:32:010302	75:32:030132	75:32:030703	75:32:030810
61	75:32:040343	75:32:040110	75:32:010307	75:32:030133	75:32:030705	75:32:030822
62	75:32:040332	75:32:040111	75:32:010303	75:32:030174	75:32:030704	75:32:030814
63	75:32:040333	75:32:040103	75:32:010309	75:32:030176	75:32:030714	75:32:030813
64	75:32:040341	75:32:040218	75:32:010306	75:32:030175	75:32:030716	75:32:030809
65	75:32:040338	75:32:040219	75:32:010305	75:32:030179	75:32:030717	75:32:030808
66	75:32:040339	75:32:040221	75:32:010304	75:32:030129	75:32:030709	75:32:030807
67	75:32:040340	75:32:040222	75:32:010801	75:32:030108	75:32:030710	75:32:030802
68	75:32:040336	75:32:040224	75:32:010310	75:32:030186	75:32:030711	75:32:030801
69	75:32:040334	75:32:040225	75:32:010311	75:32:030181	75:32:030712	75:32:030661
70	75:32:040335	75:32:040227	75:32:010312	75:32:030185	75:32:030713	75:32:030803
71	75:32:030859	75:32:030850	75:32:010313	75:32:030182	75:32:030736	75:32:030805
72	75:32:030845	75:32:030839	75:32:010314	75:32:030180	75:32:030735	75:32:030854
73	75:32:030847	75:32:030840	75:32:030630	75:32:030170	75:32:030734	75:32:030857
74	75:32:030849	75:32:030841	75:32:010315	75:32:030150	75:32:030744	75:32:030812
75	75:32:030870	75:32:030901	75:32:010316	75:32:030149	75:32:030743	75:32:030811
76	75:32:030863	75:32:030823	75:32:010319	75:32:030166	75:32:030742	75:32:030806
77	75:32:030861	75:32:030826	75:32:010317	75:32:030114	75:32:030739	75:32:030851
78	75:32:030869	75:32:030838	75:32:030601	75:32:030144	75:32:030737	75:32:030852
79	75:32:030862	75:32:030837	75:32:030606	75:32:010111	75:32:030733	75:32:030853
80	75:32:030860	75:32:030836	75:32:030609	75:32:010110	75:32:030732	75:32:030843
81	75:32:030844	75:32:030835	75:32:030610	75:32:010109	75:32:030738	75:32:030856
82	75:32:030846	75:32:030834	75:32:030611	75:32:030164	75:32:030729	75:32:030855
83	75:32:030848	75:32:030833	75:32:030627	75:32:030163	75:32:030728	75:32:030858
84	75:32:030832	75:32:030827	75:32:030824	75:32:030825	75:32:021001	75:32:021123

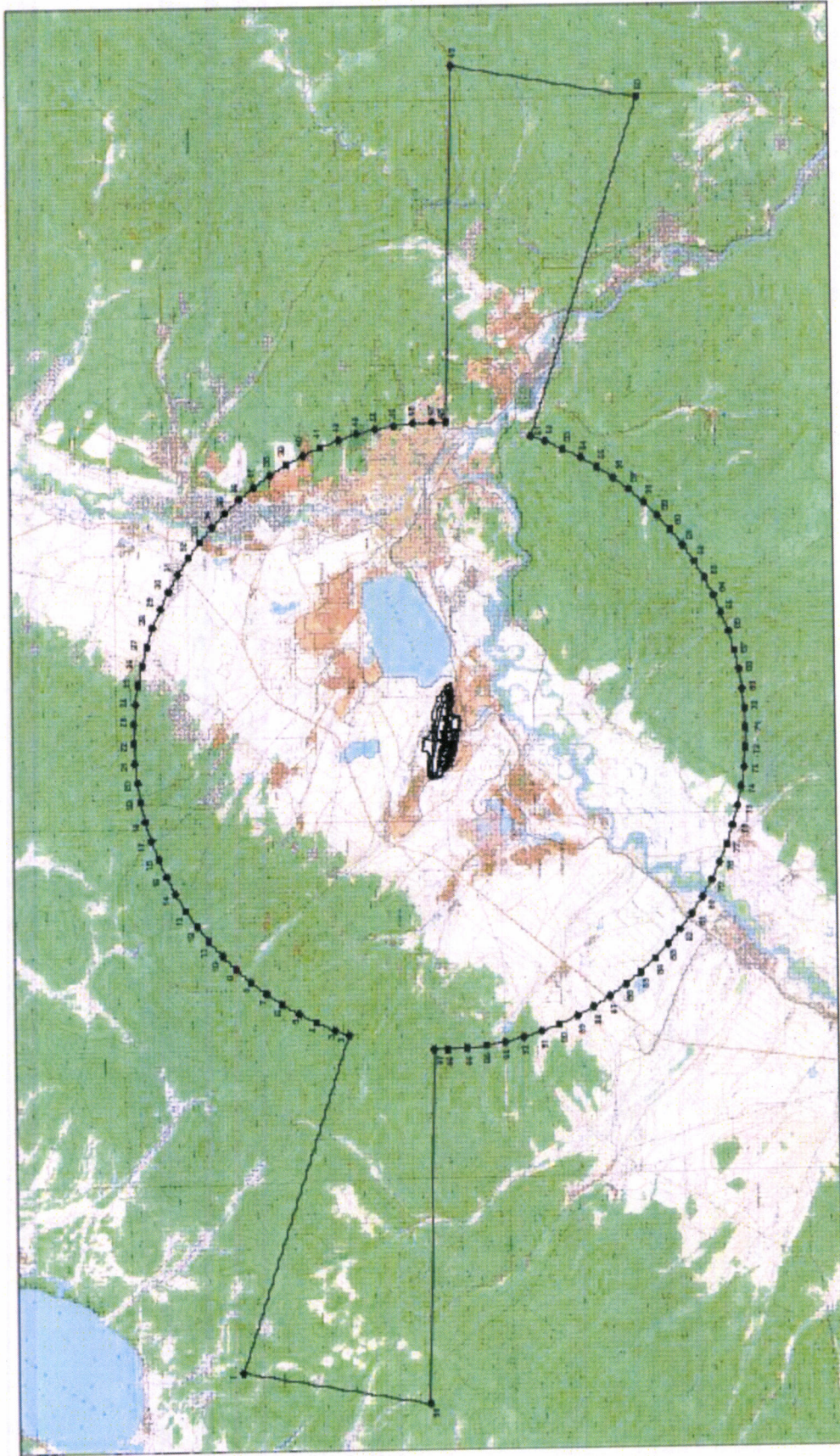
№ п/п	Номера кадастровых кварталов					
	1	2	3	4	5	6
85	75:32:030828	75:32:010707	75:32:010327	75:32:010438	75:32:021114	75:32:021126
86	75:32:030829	75:32:010706	75:32:010329	75:32:010410	75:32:021112	75:32:021103
87	75:32:030830	75:32:010704	75:32:010333	75:32:010409	75:32:021002	75:32:021133
88	75:32:030831	75:32:010705	75:32:010326	75:32:010417	75:32:021003	75:32:021131
89	75:32:020157	75:32:010701	75:32:010330	75:32:010416	75:32:021004	75:32:021102
90	75:32:020158	75:32:010702	75:32:010331	75:32:010415	75:32:021008	75:32:021130
91	75:32:020154	75:32:010703	75:32:010332	75:32:010414	75:32:021110	75:32:021132
92	75:32:020155	75:32:030649	75:32:010328	75:32:010418	75:32:021005	75:32:021134
93	75:32:020151	75:32:030648	75:32:010334	75:32:010419	75:32:021007	75:32:021101
94	75:32:020150	75:32:030650	75:32:010342	75:32:010422	75:32:021009	75:32:010609
95	75:32:020149	75:32:030651	75:32:010340	75:32:010421	75:32:021010	75:32:010649
96	75:32:020145	75:32:030652	75:32:010341	75:32:010423	75:32:021006	75:32:010667
97	75:32:020146	75:32:030653	75:32:010340	75:32:010424	75:32:021011	75:32:010669
98	75:32:020143	75:32:030654	75:32:010437	75:32:010425	75:32:021108	75:32:010670
99	75:32:020142	75:32:030659	75:32:010336	75:32:010426	75:32:021120	75:32:010641
100	75:32:020138	75:32:030658	75:32:010335	75:32:010427	75:32:021119	75:32:010658
101	75:32:020139	75:32:030655	75:32:010339	75:32:010430	75:32:021107	75:32:010659
102	75:32:020147	75:32:030657	75:32:010338	75:32:010429	75:32:021118	75:32:010660
103	75:32:020601	75:32:030656	75:32:010502	75:32:010431	75:32:021121	75:32:010642
104	75:32:030868	75:32:010316	75:32:010402	75:32:010428	75:32:021122	75:32:010657
105	75:32:030867	75:32:010317	75:32:010403	75:32:010432	75:32:021136	75:32:010661
106	75:32:030663	75:32:010319	75:32:010404	75:32:010433	75:32:021106	75:32:010664
107	75:32:030804	75:32:010320	75:32:010408	75:32:010435	75:32:021125	75:32:010665
108	75:32:030662	75:32:010324	75:32:010407	75:32:010434	75:32:021128	75:32:010663
109	75:32:030866	75:32:010323	75:32:010406	75:32:010436	75:32:021129	75:32:010668
110	75:32:030865	75:32:010322	75:32:010405	75:32:010504	75:32:021127	75:32:010666
111	75:32:030864	75:32:010323	75:32:010413	75:32:021117	75:32:021124	75:32:010662
112	75:32:030660	75:32:010325	75:32:010420	75:32:021116	75:32:021105	75:32:010653
113	75:32:010802	75:32:010357	75:32:010411	75:32:021115	75:32:021104	75:32:010654
114	75:32:010708	75:32:010318	75:32:010412	75:32:031001	75:32:020528	75:32:020533
115	75:32:010652	75:32:021206	75:32:020218	75:32:020501	75:22:730301	75:32:040302
116	75:32:010650	75:32:021207	75:32:020222	75:32:020504	75:22:730402	75:32:040101
117	75:32:010651	75:32:021211	75:32:020163	75:32:020502	75:22:730401	75:32:040301
118	75:32:010656	75:32:021212	75:32:020162	75:32:020404	75:22:710201	75:32:040750
119	75:32:010655	75:32:021213	75:32:020216	75:32:020405	75:22:250101	75:32:021307
120	75:32:010643	75:32:021302	75:32:020135	75:32:020406	75:22:710101	75:32:020602
121	75:32:010644	75:32:021303	75:32:020220	75:32:020407	75:22:240101	75:32:020901
122	75:32:010645	75:32:021209	75:32:020301	75:32:020215	75:22:700102	75:32:021202
123	75:32:010646	75:32:021208	75:32:020302	75:32:020424	75:22:700301	75:32:021201
124	75:32:010647	75:32:021210	75:32:020303	75:32:020503	75:22:230101	75:32:021205

№ п/п	Номера кадастровых кварталов					
	1	2	3	4	5	6
125	75:32:010648	75:32:021217	75:32:020304	75:32:020506	75:22:230102	75:32:021204
126	75:32:010610	75:32:021218	75:32:020305	75:32:020507	75:22:220102	75:32:021203
127	75:32:010608	75:32:021220	75:32:020306	75:32:020517	75:22:220103	75:32:020509
128	75:32:010503	75:32:021216	75:32:020307	75:32:020508	75:22:220101	75:32:020510
129	75:32:010607	75:32:021223	75:32:020221	75:32:020530	75:22:690101	75:32:020512
130	75:32:010606	75:32:021215	75:32:020217	75:32:020520	75:22:721101	75:32:020511
131	75:32:010612	75:32:021214	75:32:020404	75:32:020521	75:22:710103	75:32:020514
132	75:32:010611	75:32:021226	75:32:020223	75:32:020531	75:22:350102	75:32:020515
133	75:32:010634	75:32:021225	75:32:020308	75:32:020225	75:22:681001	75:32:020516
134	75:32:010633	75:32:021224	75:32:020309	75:32:030148	75:22:680601	75:32:030153
135	75:32:010629	75:32:021227	75:32:020310	75:22:681201	75:22:680201	75:32:030114
136	75:32:010632	75:32:021228	75:32:020312	75:22:260102	75:22:680501	75:32:030142
137	75:32:010631	75:32:021229	75:32:020313	75:22:710301	75:22:610201	75:32:030143
138	75:32:010630	75:32:021230	75:32:020315	75:22:730801	75:22:802101	75:32:010101
139	75:32:010613	75:32:021231	75:32:020319	75:22:770101	75:22:802401	75:32:010102
140	75:32:010605	75:32:021233	75:32:020320	75:22:260107	75:22:802501	75:32:040318
141	75:32:010604	75:32:021232	75:32:020316	75:22:260106	75:22:800501	75:32:021151
142	75:32:010614	75:32:021234	75:32:020317	75:22:260105	75:22:800401	75:32:021148
143	75:32:010624	75:32:021235	75:32:020321	75:22:260104	75:22:800402	75:32:021155
144	75:32:010603	75:32:021236	75:32:020322	75:22:260103	75:22:800302	75:32:021154
145	75:32:010602	75:32:021237	75:32:020323	75:22:260101	75:22:800301	75:32:021153
146	75:32:010601	75:32:021401	75:32:020324	75:22:731001	75:22:800304	75:32:021147
147	75:32:010617	75:32:021404	75:32:020325	75:22:730501	75:22:800303	75:32:021146
148	75:32:010616	75:32:021402	75:32:020326	75:22:730502	75:22:800601	75:32:020327
149	75:32:010618	75:32:021403	75:32:020801	75:22:700101	75:22:800602	75:32:020522
150	75:32:010620	75:32:021405	75:32:020802	75:22:710102	75:22:780201	75:32:020523
151	75:32:010619	75:32:021407	75:32:020803	75:22:730101	75:22:780106	75:32:020311
152	75:32:010621	75:32:040949	75:32:020807	75:22:730201	75:22:802001	75:32:020505
153	75:32:010622	75:32:040947	75:32:020808	75:22:681201	75:22:800701	75:32:030501
154	75:32:010621	75:32:040948	75:32:020809	75:22:260102	75:32:020529	75:32:030161
155	75:32:010623	75:32:040950	75:32:020810	75:22:710301	75:32:020532	75:32:030122
156	75:32:010625	75:32:040951	75:32:020811	75:22:730801	75:32:020524	75:32:030121
157	75:32:010626	75:32:040946	75:32:020815	75:22:770101	75:32:020525	75:32:030158
158	75:32:010627	75:32:021406	75:32:021307	75:22:260107	75:32:020526	75:32:021143
159	75:32:010628	75:32:021409	75:32:021306	75:22:260106	75:32:020527	75:32:021144
160	75:32:010636	75:32:021408	75:32:021413	75:22:260105	75:32:021423	75:32:021139
161	75:32:010638	75:32:021412	75:32:021308	75:22:260104	75:32:020603	75:32:021145
162	75:32:010639	75:32:020226	75:32:020606	75:22:260103	75:32:020604	75:32:021150
163	75:32:010640	75:32:020159	75:32:021415	75:22:260101	75:32:020318	75:32:030604
164	75:32:010672	75:32:020408	75:32:020714	75:22:731001	75:32:020328	75:32:030603

№ п/п	Номера кадастровых кварталов					
	1	2	3	4	5	6
165	75:32:010674	75:32:020152	75:32:020715	75:22:730501	75:32:010355	75:32:030404
166	75:32:010673	75:32:020148	75:32:020702	75:22:730502	75:32:021137	75:32:030403
167	75:32:010671	75:32:020144	75:32:020703	75:22:700101	75:32:021142	75:32:030303
168	75:32:010675	75:32:020140	75:32:020704	75:22:710102	75:32:021138	75:32:021421
169	75:32:010676	75:32:020129	75:32:020706	75:22:730101	75:32:021140	75:32:021420
170	75:32:010346	75:32:020128	75:32:020707	75:22:730201	75:32:030311	75:32:021419
171	75:32:010345	75:32:020118	75:32:020708	75:32:030718	75:32:010352	75:32:021418
172	75:32:010344	75:32:020106	75:32:020709	75:32:030330	75:32:010353	75:32:010351
173	75:32:010347	75:32:030760	75:32:020710	75:32:030322	75:32:010354	75:32:020713
174	75:32:010348	75:32:030723	75:32:020711	75:32:010350	75:32:030721	75:32:020701
175	75:32:010349	75:32:030722	75:32:020712	75:32:010343	75:32:030715	—

9.5. Графическое изображение границы пятой подзоны приаэродромной территории аэродрома гражданской авиации Чита (Кадала) приведено на схеме 6.

Схема 6



УСЛОВНЫЕ ОБОЗНАЧЕНИЯ

— граница пятой подзоны

■ характерная точка границы

10. Описание границ шестой подзоны:

10.1. Шестая подзона приаэродромной территории аэродрома гражданской авиации Чита (Кадала) выделена по границам, установленным на удалении 15 км от КТА.

10.2. Перечень координат характерных точек границ шестой подзоны приаэродромной территории аэродрома гражданской авиации Чита (Кадала) приведен в таблице 7.1.

Таблица 7.1

Обозначение характерных точек границ	Координаты МСК-75 зона 2	
	X	Y
1	670803.46	2339632.58
2	670637.80	2340572.04
3	670412.77	2341499.07
4	670129.27	2342409.92
5	669788.44	2343300.91
6	669391.66	2344168.43
7	668940.54	2345008.98
8	668436.91	2345819.15
9	667882.80	2346595.67
10	667280.44	2347335.40
11	666632.29	2348035.34
12	665940.95	2348692.67
13	665209.23	2349304.72
14	664440.09	2349869.03
15	663636.63	2350383.30
16	662802.10	2350845.46
17	661939.89	2351253.65
18	661053.47	2351606.19
19	660146.44	2351901.69
20	659222.45	2352138.92
21	658285.26	2352316.95
22	657338.65	2352435.04
23	656386.44	2352492.73
24	655516.68	2352492.47
25	655223.24	2352481.00
26	654283.95	2352405.42
27	653351.26	2352271.02
28	652428.85	2352078.32
29	651520.36	2351828.08

Обозначение характерных точек границ	Координаты МСК-75 зона 2	
	X	Y
30	651333.43	2351768.87
31	650423.30	2351441.26
32	649548.25	2351061.39
33	648699.11	2350626.65
34	647879.32	2350138.82
35	647092.20	2349599.87
36	646340.94	2349011.98
37	645628.56	2348377.52
38	644957.94	2347699.06
39	644331.82	2346979.34
40	643752.70	2346221.29
41	643222.95	2345427.95
42	642744.69	2344602.54
43	642319.86	2343748.41
44	641950.19	2342868.99
45	641637.17	2341967.86
46	641382.06	2341048.65
47	641185.89	2340115.09
48	641049.46	2339170.94
49	640973.33	2338220.03
50	640957.79	2337266.20
51	641002.91	2336313.32
52	641108.51	2335365.23
53	641183.87	2334894.18
54	641376.57	2333971.77
55	641626.81	2333063.28
56	641933.60	2332172.30
57	642295.73	2331302.34
58	642711.77	2330456.83

Обозначение характерных точек границ	Координаты МСК-75 зона 2	
	X	Y
59	643180.08	2329639.12
60	643698.81	2328852.42
61	644265.92	2328099.85
62	644879.15	2327384.37
63	645536.11	2326708.81
64	646234.19	2326075.83
65	646970.63	2325487.93
66	647742.54	2324947.44
67	648546.86	2324456.48
68	649380.42	2324016.99
69	650239.93	2323630.71
70	651122.00	2323299.17
71	652023.15	2323023.66
72	652939.81	2322805.28
73	653868.39	2322644.88
74	654805.20	2322543.11
75	655746.55	2322500.37
76	656395.29	2322505.34
77	656688.73	2322516.81
78	657628.02	2322592.39
79	658560.71	2322726.79
80	659483.12	2322919.49
81	660391.60	2323169.73
82	660578.54	2323228.94

Обозначение характерных точек границ	Координаты МСК-75 зона 2	
	X	Y
83	660850.30	2323327.04
84	661488.67	2323556.54
85	662363.72	2323936.42
86	663212.86	2324371.16
87	664032.64	2324858.98
88	664819.76	2325397.94
89	665571.03	2325985.83
90	666283.41	2326620.29
91	666954.02	2327298.75
92	667580.15	2328018.46
93	668159.26	2328776.52
94	668689.02	2329569.86
95	669167.28	2330395.27
96	669592.10	2331249.40
97	669961.77	2332128.82
98	670274.80	2333029.95
99	670529.91	2333949.16
100	670726.08	2334882.72
101	670862.50	2335826.87
102	670938.64	2336777.78
103	670954.18	2337731.61
104	670909.06	2338684.49
1	670803.46	2339632.58

10.3. Муниципальные образования, в границах территорий которых полностью или частично расположена шестая подзона приаэродромной территории аэродрома гражданской авиации Чита (Кадала): город Чита, Читинский район.

10.4. Кадастровые кварталы, в границах территорий которых полностью или частично расположена шестая подзона приаэродромной территории аэродрома гражданской авиации Чита (Кадала), приведены в таблице 7.2.

Таблица 7.2

№ п/п	Номера кадастровых кварталов					
	1	2	3	4	5	6
1	75:32:040734	75:32:040720	75:32:040863	75:32:040852	75:32:040837	75:32:040923
2	75:32:040731	75:32:040718	75:32:040861	75:32:040851	75:32:040843	75:32:040922
3	75:32:040732	75:32:040719	75:32:040802	75:32:040850	75:32:040842	75:32:040921

№ п/п	Номера кадастровых кварталов					
	1	2	3	4	5	6
4	75:32:040733	75:32:040736	75:32:040801	75:32:040849	75:32:040841	75:32:040924
5	75:32:040726	75:32:040603	75:32:040361	75:32:040848	75:32:040839	75:32:040925
6	75:32:040727	75:32:040745	75:32:040865	75:32:040846	75:32:040840	75:32:040927
7	75:32:040728	75:32:040743	75:32:040866	75:32:040847	75:32:040602	75:32:040928
8	75:32:040729	75:32:040744	75:32:040358	75:32:040816	75:32:040838	75:32:040929
9	75:32:040730	75:32:040746	75:32:040359	75:32:040810	75:32:040902	75:32:040930
10	75:32:040355	75:32:040747	75:32:040360	75:32:040817	75:32:040919	75:32:040931
11	75:32:040357	75:32:040944	75:32:040803	75:32:040818	75:32:040920	75:32:040932
12	75:32:040517	75:32:040604	75:32:040804	75:32:040819	75:32:040918	75:32:040933
13	75:32:040749	75:32:040943	75:32:040805	75:32:040820	75:32:040910	75:32:040934
14	75:32:040725	75:32:040945	75:32:040812	75:32:040821	75:32:040909	75:32:040935
15	75:32:040710	75:32:040952	75:32:040806	75:32:040822	75:32:040908	75:32:040941
16	75:32:040724	75:32:040953	75:32:040807	75:32:040823	75:32:040907	75:32:040940
17	75:32:040723	75:32:040954	75:32:040809	75:32:040827	75:32:040912	75:32:040939
18	75:32:040709	75:32:040956	75:32:040808	75:32:040828	75:32:040911	75:32:040938
19	75:32:040707	75:32:040957	75:32:040811	75:32:040826	75:32:040917	75:32:040410
20	75:32:040348	75:32:040864	75:32:040814	75:32:040825	75:32:040916	75:32:040409
21	75:32:040345	75:32:040862	75:32:040815	75:32:040824	75:32:040913	75:32:040403
22	75:32:040344	75:32:040504	75:32:040813	75:32:040845	75:32:040906	75:32:040406
23	75:32:040343	75:32:040507	75:32:040855	75:32:040844	75:32:040914	75:32:040404
24	75:32:040332	75:32:040505	75:32:040856	75:32:040833	75:32:040915	75:32:040407
25	75:32:040333	75:32:040362	75:32:040859	75:32:040834	75:32:040905	75:32:040349
26	75:32:040341	75:32:040123	75:32:040860	75:32:040831	75:32:040903	75:32:040351
27	75:32:040338	75:32:040122	75:32:040858	75:32:040832	75:32:040904	75:32:040353
28	75:32:040339	75:32:040121	75:32:040857	75:32:040835	75:32:040942	75:32:040352
29	75:32:040340	75:32:040120	75:32:040854	75:32:040830	75:32:040937	75:32:040354
30	75:32:040336	75:32:040127	75:32:040853	75:32:040829	75:32:040936	75:32:040402
31	75:32:040334	75:32:040126	75:32:040228	75:32:010103	75:32:030633	75:32:030162
32	75:32:040335	75:32:040124	75:32:040229	75:32:010201	75:32:030634	75:32:030503
33	75:32:040342	75:32:040118	75:32:040230	75:32:010203	75:32:030626	75:32:030505
34	75:32:040356	75:32:040119	75:32:040231	75:32:010204	75:32:030642	75:32:030504
35	75:32:040514	75:32:040116	75:32:040232	75:32:010224	75:32:030646	75:32:030525
36	75:32:040515	75:32:040104	75:32:040233	75:32:010223	75:32:030629	75:32:030602
37	75:32:040512	75:32:040107	75:32:040234	75:32:010302	75:32:030631	75:32:030605
38	75:32:040513	75:32:040106	75:32:040236	75:32:010307	75:32:030644	75:32:030608
39	75:32:040511	75:32:040105	75:32:040237	75:32:010303	75:32:030643	75:32:030607
40	75:32:010360	75:32:040109	75:32:040220	75:32:010309	75:32:030632	75:32:030612
41	75:32:040508	75:32:040112	75:32:040223	75:32:010306	75:32:030628	75:32:030613
42	75:32:040509	75:32:040110	75:32:040226	75:32:010305	75:32:030645	75:32:030614
43	75:32:010361	75:32:040111	75:32:040212	75:32:010304	75:32:030523	75:32:030615

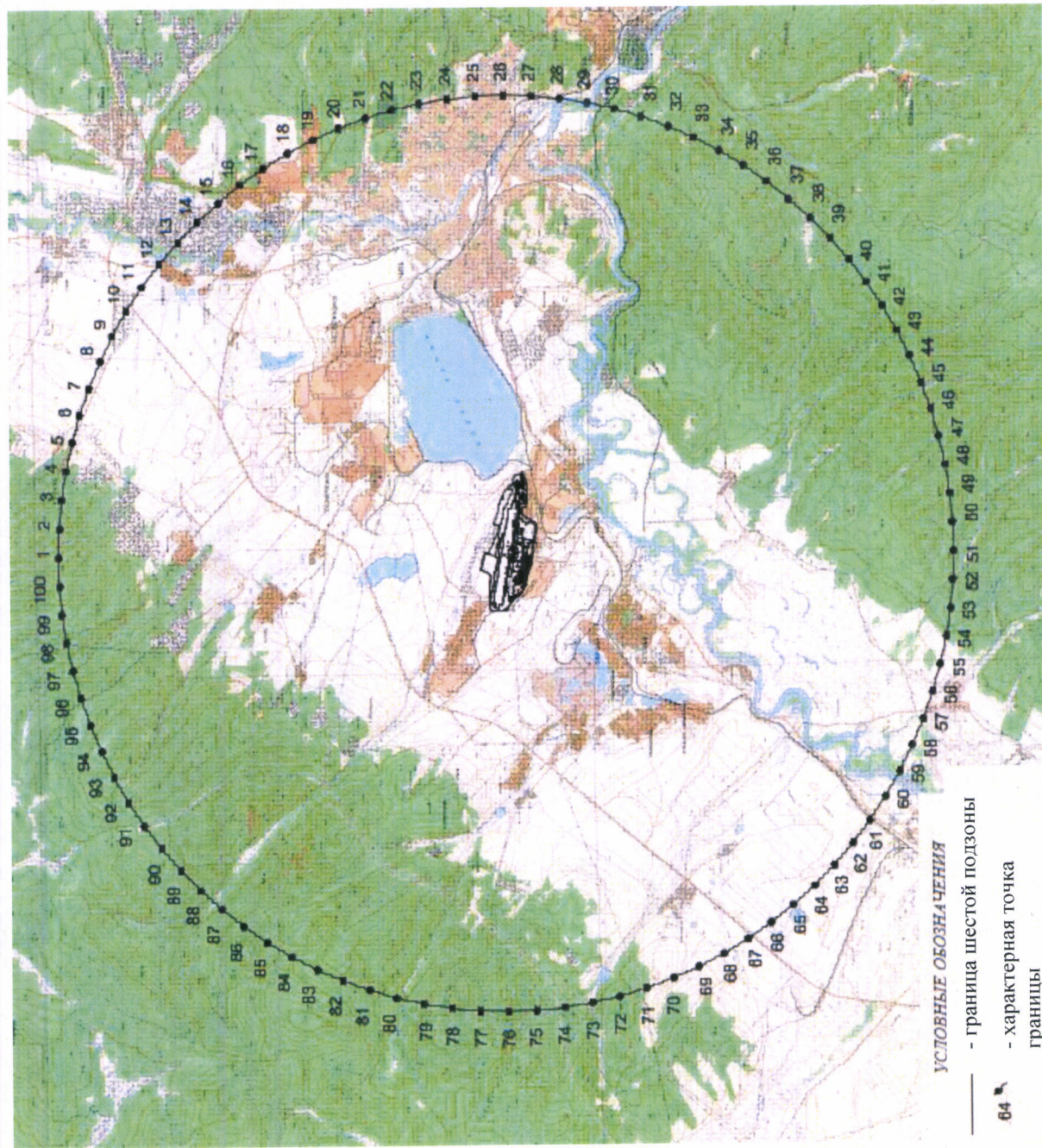
№ п/п	Номера кадастровых кварталов					
	1	2	3	4	5	6
44	75:32:010356	75:32:040103	75:32:040211	75:32:010801	75:32:030520	75:32:030625
45	75:32:010359	75:32:040218	75:32:040201	75:32:010310	75:32:030519	75:32:030624
46	75:32:010358	75:32:040219	75:32:040208	75:32:010311	75:32:030512	75:32:030616
47	75:32:010308	75:32:040221	75:32:040207	75:32:010312	75:32:010221	75:32:030617
48	75:32:010301	75:32:040222	75:32:040209	75:32:010313	75:32:010220	75:32:030618
49	75:32:040503	75:32:040224	75:32:040102	75:32:010314	75:32:010219	75:32:030619
50	75:32:030727	75:32:040225	75:32:040316	75:32:030630	75:32:010218	75:32:030621
51	75:32:030726	75:32:040227	75:32:040317	75:32:010315	75:32:010217	75:32:030635
52	75:32:030731	75:32:030859	75:32:040501	75:32:010316	75:32:010215	75:32:030636
53	75:32:030730	75:32:030845	75:32:010226	75:32:010319	75:32:030502	75:32:030637
54	75:32:030724	75:32:030847	75:32:010227	75:32:010317	75:32:030507	75:32:030641
55	75:32:030725	75:32:030849	75:32:040502	75:32:030601	75:32:030506	75:32:030640
56	75:32:030758	75:32:030870	75:32:010225	75:32:030606	75:32:030507	75:32:030638
57	75:32:030757	75:32:030863	75:32:010105	75:32:030609	75:32:030508	75:32:030639
58	75:32:030759	75:32:030861	75:32:010104	75:32:030610	75:32:010214	75:32:030647
59	75:32:030761	75:32:030869	75:32:010108	75:32:030611	75:32:010213	75:32:030701
60	75:32:030756	75:32:030862	75:32:010202	75:32:030627	75:32:010212	75:32:030321
61	75:32:030755	75:32:030860	75:32:010707	75:32:010438	75:32:010211	75:32:030620
62	75:32:030761	75:32:030844	75:32:010706	75:32:010410	75:32:010210	75:32:030702
63	75:32:030762	75:32:030846	75:32:010704	75:32:010409	75:32:010205	75:32:030708
64	75:32:030763	75:32:030848	75:32:010705	75:32:010417	75:32:010208	75:32:030709
65	75:32:030754	75:32:030850	75:32:010701	75:32:010416	75:32:010207	75:32:030707
66	75:32:030764	75:32:030839	75:32:010702	75:32:010415	75:32:010206	75:32:030706
67	75:32:030753	75:32:030840	75:32:010703	75:32:010414	75:32:030132	75:32:030703
68	75:32:030765	75:32:030841	75:32:030649	75:32:010418	75:32:030133	75:32:030705
69	75:32:030752	75:32:030901	75:32:030648	75:32:010419	75:32:030174	75:32:030704
70	75:32:030751	75:32:030823	75:32:030650	75:32:010422	75:32:030176	75:32:030714
71	75:32:030747	75:32:030826	75:32:030651	75:32:010421	75:32:030175	75:32:030716
72	75:32:030766	75:32:030838	75:32:030652	75:32:010423	75:32:030179	75:32:030717
73	75:32:030750	75:32:030837	75:32:030653	75:32:010424	75:32:030129	75:32:030709
74	75:32:030746	75:32:030836	75:32:030654	75:32:010425	75:32:030108	75:32:030710
75	75:32:030749	75:32:030835	75:32:030659	75:32:010426	75:32:030186	75:32:030711
76	75:32:030745	75:32:030834	75:32:030658	75:32:010427	75:32:030181	75:32:030712
77	75:32:030724	75:32:030833	75:32:030655	75:32:010430	75:32:030185	75:32:030713
78	75:32:030725	75:32:030832	75:32:030657	75:32:010429	75:32:030182	75:32:030736
79	75:32:030818	75:32:030827	75:32:030656	75:32:010431	75:32:030180	75:32:030735
80	75:32:030817	75:32:030824	75:32:010316	75:32:010428	75:32:030170	75:32:030734
81	75:32:030816	75:32:030825	75:32:010317	75:32:010432	75:32:030150	75:32:030744
82	75:32:030815	75:32:030828	75:32:010319	75:32:010433	75:32:030149	75:32:030743
83	75:32:030821	75:32:030829	75:32:010320	75:32:010435	75:32:030166	75:32:030742

№ п/п	Номера кадастровых кварталов					
	1	2	3	4	5	6
84	75:32:030820	75:32:030830	75:32:010324	75:32:010434	75:32:030114	75:32:030739
85	75:32:030819	75:32:030831	75:32:010323	75:32:010436	75:32:030144	75:32:030737
86	75:32:030810	75:32:020157	75:32:010322	75:32:010504	75:32:010111	75:32:030733
87	75:32:030822	75:32:020158	75:32:010323	75:32:021117	75:32:010110	75:32:030732
88	75:32:030814	75:32:020154	75:32:010325	75:32:021116	75:32:010109	75:32:030738
89	75:32:030813	75:32:020155	75:32:010357	75:32:021115	75:32:030164	75:32:030729
90	75:32:030809	75:32:020151	75:32:010318	75:32:031001	75:32:030163	75:32:030728
91	75:32:030808	75:32:020150	75:32:010327	75:32:021001	75:32:021123	75:32:010652
92	75:32:030807	75:32:020149	75:32:010329	75:32:021114	75:32:021126	75:32:010650
93	75:32:030802	75:32:020145	75:32:010333	75:32:021112	75:32:021103	75:32:010651
94	75:32:030801	75:32:020146	75:32:010326	75:32:021002	75:32:021133	75:32:010656
95	75:32:030661	75:32:020143	75:32:010330	75:32:021003	75:32:021131	75:32:010655
96	75:32:030803	75:32:020142	75:32:010331	75:32:021004	75:32:021102	75:32:010643
97	75:32:030805	75:32:020138	75:32:010332	75:32:021008	75:32:021130	75:32:010644
98	75:32:030854	75:32:020139	75:32:010328	75:32:021110	75:32:021132	75:32:010645
99	75:32:030857	75:32:020147	75:32:010334	75:32:021005	75:32:021134	75:32:010646
100	75:32:030812	75:32:020601	75:32:010342	75:32:021007	75:32:021101	75:32:010647
101	75:32:030811	75:32:030868	75:32:010340	75:32:021009	75:32:010609	75:32:010648
102	75:32:030806	75:32:030867	75:32:010341	75:32:021010	75:32:010649	75:32:010610
103	75:32:030851	75:32:030663	75:32:010340	75:32:021006	75:32:010667	75:32:010608
104	75:32:030852	75:32:030804	75:32:010437	75:32:021011	75:32:010669	75:32:010503
105	75:32:030853	75:32:030662	75:32:010336	75:32:021108	75:32:010670	75:32:010607
106	75:32:030843	75:32:030866	75:32:010335	75:32:021120	75:32:010641	75:32:010606
107	75:32:030856	75:32:030865	75:32:010339	75:32:021119	75:32:010658	75:32:010612
108	75:32:030855	75:32:030864	75:32:010338	75:32:021107	75:32:010659	75:32:010611
109	75:32:030858	75:32:030660	75:32:010502	75:32:021118	75:32:010660	75:32:010634
110	75:32:010602	75:32:010802	75:32:010402	75:32:021121	75:32:010642	75:32:010633
111	75:32:010601	75:32:010708	75:32:010403	75:32:021122	75:32:010657	75:32:010629
112	75:32:010617	75:32:010349	75:32:010404	75:32:021136	75:32:010661	75:32:010632
113	75:32:010616	75:32:010350	75:32:010408	75:32:021106	75:32:010664	75:32:010631
114	75:32:010618	75:32:010343	75:32:010407	75:32:021125	75:32:010665	75:32:010630
115	75:32:010620	75:32:010351	75:32:010406	75:32:021128	75:32:010663	75:32:010613
116	75:32:010619	75:32:010352	75:32:010405	75:32:021129	75:32:010668	75:32:010605
117	75:32:010621	75:32:010353	75:32:010413	75:32:021127	75:32:010666	75:32:010604
118	75:32:010622	75:32:010354	75:32:010420	75:32:021124	75:32:010662	75:32:010614
119	75:32:010621	75:32:010355	75:32:010411	75:32:021105	75:32:010653	75:32:010624
120	75:32:010623	75:32:021137	75:32:010412	75:32:021104	75:32:010654	75:32:010603
121	75:32:010625	75:32:021142	75:32:021206	75:32:021237	75:32:020159	75:32:030148
122	75:32:010626	75:32:021138	75:32:021207	75:32:021401	75:32:020152	75:22:681201
123	75:32:010627	75:32:021140	75:32:021211	75:32:021404	75:32:020148	75:22:260102

№ п/п	Номера кадастровых кварталов					
	1	2	3	4	5	6
124	75:32:010628	75:32:021143	75:32:021212	75:32:021402	75:32:020144	75:22:710301
125	75:32:010636	75:32:021144	75:32:021213	75:32:021403	75:32:020140	75:22:730801
126	75:32:010638	75:32:021139	75:32:021302	75:32:021405	75:32:020129	75:22:770101
127	75:32:010639	75:32:021145	75:32:021303	75:32:021407	75:32:020128	75:22:260107
128	75:32:010640	75:32:021150	75:32:021209	75:32:040949	75:32:020118	75:22:260106
129	75:32:010672	75:32:021151	75:32:021208	75:32:040947	75:32:020106	75:22:260105
130	75:32:010674	75:32:021148	75:32:021210	75:32:040948	75:32:030760	75:22:260104
131	75:32:010673	75:32:021155	75:32:021217	75:32:040950	75:32:030723	75:22:260103
132	75:32:010671	75:32:021154	75:32:021218	75:32:040951	75:32:030722	75:22:260101
133	75:32:010675	75:32:021153	75:32:021220	75:32:040946	75:32:030721	75:22:731001
134	75:32:010676	75:32:021147	75:32:021216	75:32:021406	75:32:030715	75:22:730501
135	75:32:010346	75:32:021146	75:32:021223	75:32:021409	75:32:030718	75:22:730502
136	75:32:010345	75:32:020901	75:32:021215	75:32:021408	75:32:030330	75:22:700101
137	75:32:010344	75:32:021202	75:32:021214	75:32:021412	75:32:030322	75:22:710102
138	75:32:010347	75:32:021201	75:32:021226	75:22:730301	75:32:030311	75:22:730101
139	75:32:010348	75:32:021205	75:32:021225	75:22:730402	75:32:030604	75:22:730201
140	75:22:730401	75:32:021204	75:32:021224	75:32:030142	75:32:030603	75:32:030153
141	75:22:710201	75:32:021203	75:32:021227	75:32:030143	75:32:030404	75:32:030114
142	75:22:250101	75:22:220101	75:32:021228	75:32:010101	75:32:030403	75:32:021235
143	75:22:710101	75:22:690101	75:32:021229	75:32:010102	75:32:030303	75:32:021236
144	75:22:240101	75:22:721101	75:32:021230	75:32:040318	75:32:030501	75:22:680201
145	75:22:700102	75:22:710103	75:32:021231	75:32:040302	75:32:030161	75:22:680501
146	75:22:700301	75:22:350102	75:32:021233	75:32:040101	75:32:030122	75:22:220102
147	75:22:230101	75:22:681001	75:32:021232	75:32:040301	75:32:030121	75:22:220103
148	75:22:230102	75:22:680601	75:32:021234	75:32:040750	75:32:030158	—

10.5. Графическое изображение границы шестой подзоны приаэродромной территории аэродрома гражданской авиации Чита (Кадала) приведено на схеме 7.

Схема 7



11. Описание границ седьмой подзоны:

11.1. Седьмая подзона приаэродромной территории аэродрома гражданской авиации Чита (Кадала) определена из условий воздействия авиационного шума и включает территорию, ограниченную контуром эквивалентного уровня звука для дневного и ночного времени суток.

11.2. Перечень координат характерных точек границ седьмой подзоны приаэродромной территории аэродрома гражданской авиации Чита (Кадала) приведен в таблице 8.1.

Таблица 8.1

Обозначение характерных точек границ	Координаты МСК-75 зона 2		Обозначение характерных точек границ	Координаты МСК-75 зона 2	
	X	Y		X	Y
1	656335.77	2334750.68	29	656743.19	2335647.40
2	656418.98	2334752.44	30	656747.25	2335679.89
3	656481.18	2334753.77	31	656754.67	2335720.39
4	656523.20	2334804.99	32	656758.95	2335744.28
5	656554.15	2334845.20	33	656762.80	2335774.81
6	656562.28	2334854.83	34	656764.42	2335814.79
7	656569.75	2334868.46	35	656765.35	2335847.03
8	656581.17	2334890.70	36	656765.83	2335863.98
9	656596.30	2334928.12	37	656766.82	2335889.13
10	656618.11	2334981.69	38	656766.59	2335928.51
11	656628.82	2335013.99	39	656766.88	2335966.77
12	656637.22	2335046.62	40	656759.56	2336076.91
13	656644.75	2335096.09	41	656751.42	2336155.02
14	656651.31	2335153.56	42	656738.35	2336250.33
15	656654.75	2335194.25	43	656722.49	2336349.03
16	656660.48	2335231.09	44	656713.79	2336396.10
17	656664.70	2335274.87	45	656700.16	2336469.41
18	656668.70	2335306.11	46	656684.62	2336535.00
19	656674.42	2335338.79	47	656672.20	2336592.48
20	656684.09	2335380.12	48	656655.36	2336671.21
21	656692.87	2335422.38	49	656643.26	2336731.24
22	656697.58	2335451.55	50	656627.76	2336802.69
23	656706.34	2335482.11	51	656605.75	2336906.10
24	656712.34	2335511.48	52	656591.57	2336969.99
25	656719.18	2335542.76	53	656576.02	2337042.01
26	656724.14	2335564.03	54	656553.22	2337126.23
27	656729.15	2335591.15	55	656537.54	2337193.34
28	656736.47	2335620.83	56	656519.86	2337266.80

Обозначение характерных точек границ	Координаты МСК-75 зона 2	
	X	Y
57	656508.74	2337319.07
58	656496.78	2337374.97
59	656482.15	2337430.39
60	656468.64	2337478.03
61	656458.20	2337517.68
62	656441.98	2337567.29
63	656427.15	2337617.54
64	656411.63	2337661.18
65	656395.91	2337703.68
66	656383.57	2337744.99
67	656357.32	2337834.35
68	656337.92	2337905.79
69	656322.49	2337961.35
70	656305.45	2338028.80
71	656289.16	2338087.42
72	656280.08	2338123.73
73	656274.48	2338168.50
74	656267.34	2338196.99
75	656262.08	2338222.96
76	656258.76	2338244.84
77	656256.01	2338264.44
78	656252.32	2338298.80
79	656248.43	2338338.63
80	656245.02	2338384.56
81	656240.34	2338436.63
82	656237.68	2338493.07
83	656232.55	2338550.53
84	656228.52	2338594.34
85	656223.37	2338682.98
86	656215.54	2338770.87
87	656212.44	2338847.33
88	656208.21	2338915.43
89	656203.05	2338987.00
90	656194.21	2339058.56
91	656186.26	2339115.11
92	656179.36	2339152.21
93	656171.22	2339185.08
94	656161.53	2339217.02
95	656152.71	2339245.30
96	656144.68	2339273.97
97	656136.79	2339299.32

Обозначение характерных точек границ	Координаты МСК-75 зона 2	
	X	Y
98	656127.05	2339319.08
99	656115.40	2339345.13
100	656105.49	2339370.27
101	656091.91	2339403.20
102	656076.05	2339424.22
103	656061.14	2339443.26
104	656049.28	2339459.18
105	656036.85	2339477.84
106	656023.74	2339490.23
107	656011.76	2339500.45
108	655998.25	2339512.85
109	655978.92	2339528.68
110	655972.36	2339535.58
111	655958.63	2339538.18
112	655941.78	2339542.81
113	655856.90	2339546.84
114	655832.97	2339553.08
115	655818.80	2339562.59
116	655806.40	2339576.39
117	655796.24	2339598.16
118	655786.75	2339630.47
119	655767.50	2339690.59
120	655753.60	2339731.52
121	655743.85	2339769.77
122	655736.25	2339801.42
123	655726.12	2339832.90
124	655710.72	2339876.50
125	655702.43	2339913.84
126	655694.48	2339942.21
127	655689.14	2339967.90
128	655679.07	2340041.22
129	655674.18	2340096.94
130	655664.62	2340163.45
131	655649.06	2340233.82
132	655633.69	2340302.31
133	655615.53	2340358.82
134	655596.91	2340427.05
135	655577.01	2340497.67
136	655555.46	2340568.74
137	655537.22	2340628.28
138	655523.17	2340702.68

Обозначение характерных точек границ	Координаты МСК-75 зона 2	
	X	Y
139	655509.32	2340769.57
140	655496.94	2340843.83
141	655483.00	2340914.76
142	655464.74	2341007.76
143	655447.42	2341091.03
144	655430.82	2341161.62
145	655415.61	2341221.17
146	655410.42	2341234.35
147	655370.08	2341299.37
148	655361.75	2341317.01
149	655336.63	2341415.00
150	655318.18	2341491.56
151	655304.31	2341566.39
152	655289.98	2341633.96
153	655275.86	2341711.12
154	655244.92	2341680.25
155	655244.36	2341629.34
156	655235.65	2341603.70
157	655229.37	2341584.63
158	655219.44	2341564.64
159	655218.47	2341491.91
160	655220.33	2341465.71
161	655217.11	2341432.64
162	655213.42	2341392.29
163	655214.54	2341307.45
164	655215.21	2341250.97
165	655217.72	2341204.42
166	655221.50	2341173.80
167	655225.82	2341097.65
168	655230.08	2341054.74
169	655236.21	2341012.13
170	655243.67	2340962.20
171	655249.98	2340918.32
172	655259.54	2340861.64
173	655272.62	2340809.59
174	655277.99	2340793.82
175	655277.32	2340767.71
176	655279.38	2340741.97
177	655283.92	2340714.73
178	655288.16	2340694.63
179	655290.71	2340675.57

Обозначение характерных точек границ	Координаты МСК-75 зона 2	
	X	Y
180	655293.91	2340663.59
181	655292.70	2340604.28
182	655295.96	2340562.37
183	655300.51	2340534.11
184	655301.62	2340501.28
185	655304.77	2340452.85
186	655312.49	2340355.99
187	655318.28	2340301.22
188	655322.12	2340250.54
189	655327.32	2340200.84
190	655331.63	2340157.57
191	655336.41	2340122.40
192	655341.82	2340103.74
193	655353.02	2340041.70
194	655360.26	2339996.31
195	655370.22	2339949.40
196	655385.38	2339897.74
197	655389.57	2339880.59
198	655394.57	2339856.09
199	655396.90	2339815.03
200	655398.35	2339781.44
201	655404.07	2339731.99
202	655402.58	2339695.37
203	655405.65	2339651.43
204	655406.89	2339612.84
205	655411.12	2339598.70
206	655414.33	2339575.63
207	655412.54	2339558.19
208	655400.21	2339535.19
209	655385.86	2339506.03
210	655361.84	2339489.45
211	655345.60	2339476.91
212	655328.23	2339460.55
213	655314.14	2339448.19
214	655288.86	2339431.54
215	655262.34	2339416.83
216	655249.64	2339391.45
217	655228.80	2339352.96
218	655213.56	2339327.68
219	655201.67	2339298.27
220	655195.60	2339248.36

Обозначение характерных точек границ	Координаты МСК-75 зона 2	
	X	Y
221	655184.64	2339191.77
222	655183.18	2339147.41
223	655185.34	2339094.38
224	655189.16	2339037.19
225	655196.05	2338978.92
226	655209.52	2338908.01
227	655230.17	2338826.22
228	655247.75	2338746.89
229	655269.77	2338665.07
230	655285.31	2338606.83
231	655314.68	2338504.24
232	655327.91	2338449.68
233	655348.90	2338384.26
234	655361.60	2338339.40
235	655379.62	2338262.28
236	655398.56	2338177.64
237	655413.17	2338120.83
238	655421.60	2338067.25
239	655430.81	2338012.76
240	655439.59	2337965.68
241	655442.75	2337932.55
242	655446.78	2337874.87
243	655451.00	2337828.38
244	655455.21	2337766.49
245	655455.43	2337703.83
246	655457.54	2337649.02
247	655454.48	2337595.81
248	655453.19	2337539.44
249	655448.73	2337465.91
250	655442.04	2337425.18
251	655441.34	2337385.04
252	655428.98	2337340.05
253	655409.08	2337266.44
254	655404.59	2337235.47
255	655416.03	2337179.95
256	655439.88	2337092.03

Обозначение характерных точек границ	Координаты МСК-75 зона 2	
	X	Y
257	655461.77	2337020.52
258	655499.80	2336936.31
259	655524.54	2336803.78
260	655535.87	2336740.04
261	655543.82	2336682.78
262	655558.54	2336588.50
263	655571.59	2336499.95
264	655581.20	2336418.59
265	655597.88	2336307.13
266	655611.80	2336225.82
267	655629.83	2336134.09
268	655641.36	2336066.53
269	655658.23	2335987.88
270	655675.39	2335905.65
271	655693.88	2335838.42
272	655715.21	2335770.08
273	655738.78	2335704.30
274	655770.09	2335627.27
275	655804.15	2335563.11
276	655829.77	2335514.45
277	655863.70	2335460.25
278	655890.12	2335407.98
279	655931.84	2335346.45
280	655962.48	2335309.43
281	655986.29	2335268.61
282	656016.22	2335206.76
283	656046.16	2335145.62
284	656089.63	2335073.79
285	656132.31	2334994.06
286	656162.42	2334935.59
287	656189.77	2334885.50
288	656239.92	2334839.36
289	656286.74	2334797.88
1	656335.77	2334750.68

11.3. Муниципальные образования, в границах территорий которых полностью или частично расположена седьмая подзона приаэродромной территории аэродрома гражданской авиации Чита (Кадала): Забайкальский край, город Чита.

11.4. Кадастровые кварталы, в границах территорий которых полностью или частично расположена седьмая подзона приаэродромной территории аэродрома гражданской авиации Чита (Кадала), приведены в таблице 8.2.

Таблица 8.2

№ строки	Номера кадастровых кварталов				
	1	2	3	4	5
1	75:32:040734	75:32:040730	75:32:040749	75:32:040735	75:32:040747
2	75:32:040731	75:32:040355	75:32:040725	75:32:040736	75:32:040604
3	75:32:040732	75:32:040724	75:32:040733	75:32:040726	—

11.5. Перечень координат характерных точек границ секторов (зон) седьмой подзоны приаэродромной территории аэродрома гражданской авиации Чита (Кадала) приведен в таблице 8.3.

Таблица 8.3

Обозначение характерных точек границ	Координаты МСК-75 зона 2		Обозначение характерных точек границ	Координаты МСК-75 зона 2	
	X	Y		X	Y
Зона ограничения строительства					
Внешний контур					
1	656335.77	2334750.68	21	656692.87	2335422.38
2	656418.98	2334752.44	22	656697.58	2335451.55
3	656481.18	2334753.77	23	656706.34	2335482.11
4	656523.20	2334804.99	24	656712.34	2335511.48
5	656554.15	2334845.20	25	656719.18	2335542.76
6	656562.28	2334854.83	26	656724.14	2335564.03
7	656569.75	2334868.46	27	656729.15	2335591.15
8	656581.17	2334890.70	28	656736.47	2335620.83
9	656596.30	2334928.12	29	656743.19	2335647.40
10	656618.11	2334981.69	30	656747.25	2335679.89
11	656628.82	2335013.99	31	656754.67	2335720.39
12	656637.22	2335046.62	32	656758.95	2335744.28
13	656644.75	2335096.09	33	656762.80	2335774.81
14	656651.31	2335153.56	34	656764.42	2335814.79
15	656654.75	2335194.25	35	656765.35	2335847.03
16	656660.48	2335231.09	36	656765.83	2335863.98
17	656664.70	2335274.87	37	656766.82	2335889.13
18	656668.70	2335306.11	38	656766.59	2335928.51
19	656674.42	2335338.79	39	656766.88	2335966.77
20	656684.09	2335380.12	40	656759.56	2336076.91
			41	656751.42	2336155.02
			42	656738.35	2336250.33

Обозначение характерных точек границ	Координаты МСК-75 зона 2	
	X	Y
43	656722.49	2336349.03
44	656713.79	2336396.10
45	656700.16	2336469.41
46	656684.62	2336535.00
47	656672.20	2336592.48
48	656655.36	2336671.21
49	656643.26	2336731.24
50	656627.76	2336802.69
51	656605.75	2336906.10
52	656591.57	2336969.99
53	656576.02	2337042.01
54	656553.22	2337126.23
55	656537.54	2337193.34
56	656519.86	2337266.80
57	656508.74	2337319.07
58	656496.78	2337374.97
59	656482.15	2337430.39
60	656468.64	2337478.03
61	656458.20	2337517.68
62	656441.98	2337567.29
63	656427.15	2337617.54
64	656411.63	2337661.18
65	656395.91	2337703.68
66	656383.57	2337744.99
67	656357.32	2337834.35
68	656337.92	2337905.79
69	656322.49	2337961.35
70	656305.45	2338028.80
71	656289.16	2338087.42
72	656280.08	2338123.73
73	656274.48	2338168.50
74	656267.34	2338196.99
75	656262.08	2338222.96
76	656258.76	2338244.84
77	656256.01	2338264.44
78	656252.32	2338298.80
79	656248.43	2338338.63
80	656245.02	2338384.56
81	656240.34	2338436.63
82	656237.68	2338493.07
83	656232.55	2338550.53

Обозначение характерных точек границ	Координаты МСК-75 зона 2	
	X	Y
84	656228.52	2338594.34
85	656223.37	2338682.98
86	656215.54	2338770.87
87	656212.44	2338847.33
88	656208.21	2338915.43
89	656203.05	2338987.00
90	656194.21	2339058.56
91	656186.26	2339115.11
92	656179.36	2339152.21
93	656171.22	2339185.08
94	656161.53	2339217.02
95	656152.71	2339245.30
96	656144.68	2339273.97
97	656136.79	2339299.32
98	656127.05	2339319.08
99	656115.40	2339345.13
100	656105.49	2339370.27
101	656091.91	2339403.20
102	656076.05	2339424.22
103	656061.14	2339443.26
104	656049.28	2339459.18
105	656036.85	2339477.84
106	656023.74	2339490.23
107	656011.76	2339500.45
108	655998.25	2339512.85
109	655978.92	2339528.68
110	655972.36	2339535.58
111	655958.63	2339538.18
112	655941.78	2339542.81
113	655856.90	2339546.84
114	655832.97	2339553.08
115	655818.80	2339562.59
116	655806.40	2339576.39
117	655796.24	2339598.16
118	655786.75	2339630.47
119	655767.50	2339690.59
120	655753.60	2339731.52
121	655743.85	2339769.77
122	655736.25	2339801.42
123	655726.12	2339832.90
124	655710.72	2339876.50

Обозначение характерных точек границ	Координаты МСК-75 зона 2	
	X	Y
125	655702.43	2339913.84
126	655694.48	2339942.21
127	655689.14	2339967.90
128	655679.07	2340041.22
129	655674.18	2340096.94
130	655664.62	2340163.45
131	655649.06	2340233.82
132	655633.69	2340302.31
133	655615.53	2340358.82
134	655596.91	2340427.05
135	655577.01	2340497.67
136	655555.46	2340568.74
137	655537.22	2340628.28
138	655523.17	2340702.68
139	655509.32	2340769.57
140	655496.94	2340843.83
141	655483.00	2340914.76
142	655464.74	2341007.76
143	655447.42	2341091.03
144	655430.82	2341161.62
145	655415.61	2341221.17
146	655410.42	2341234.35
147	655370.08	2341299.37
148	655361.75	2341317.01
149	655336.63	2341415.00
150	655318.18	2341491.56
151	655304.31	2341566.39
152	655289.98	2341633.96
153	655275.86	2341711.12
154	655244.92	2341680.25
155	655244.36	2341629.34
156	655235.65	2341603.70
157	655229.37	2341584.63
158	655219.44	2341564.64
159	655218.47	2341491.91
160	655220.33	2341465.71
161	655217.11	2341432.64
162	655213.42	2341392.29
163	655214.54	2341307.45
164	655215.21	2341250.97
165	655217.72	2341204.42

Обозначение характерных точек границ	Координаты МСК-75 зона 2	
	X	Y
166	655221.50	2341173.80
167	655225.82	2341097.65
168	655230.08	2341054.74
169	655236.21	2341012.13
170	655243.67	2340962.20
171	655249.98	2340918.32
172	655259.54	2340861.64
173	655272.62	2340809.59
174	655277.99	2340793.82
175	655277.32	2340767.71
176	655279.38	2340741.97
177	655283.92	2340714.73
178	655288.16	2340694.63
179	655290.71	2340675.57
180	655293.91	2340663.59
181	655292.70	2340604.28
182	655295.96	2340562.37
183	655300.51	2340534.11
184	655301.62	2340501.28
185	655304.77	2340452.85
186	655312.49	2340355.99
187	655318.28	2340301.22
188	655322.12	2340250.54
189	655327.32	2340200.84
190	655331.63	2340157.57
191	655336.41	2340122.40
192	655341.82	2340103.74
193	655353.02	2340041.70
194	655360.26	2339996.31
195	655370.22	2339949.40
196	655385.38	2339897.74
197	655389.57	2339880.59
198	655394.57	2339856.09
199	655396.90	2339815.03
200	655398.35	2339781.44
201	655404.07	2339731.99
202	655402.58	2339695.37
203	655405.65	2339651.43
204	655406.89	2339612.84
205	655411.12	2339598.70
206	655414.33	2339575.63

Обозначение характерных точек границ	Координаты МСК-75 зона 2	
	X	Y
207	655412.54	2339558.19
208	655400.21	2339535.19
209	655385.86	2339506.03
210	655361.84	2339489.45
211	655345.60	2339476.91
212	655328.23	2339460.55
213	655314.14	2339448.19
214	655288.86	2339431.54
215	655262.34	2339416.83
216	655249.64	2339391.45
217	655228.80	2339352.96
218	655213.56	2339327.68
219	655201.67	2339298.27
220	655195.60	2339248.36
221	655184.64	2339191.77
222	655183.18	2339147.41
223	655185.34	2339094.38
224	655189.16	2339037.19
225	655196.05	2338978.92
226	655209.52	2338908.01
227	655230.17	2338826.22
228	655247.75	2338746.89
229	655269.77	2338665.07
230	655285.31	2338606.83
231	655314.68	2338504.24
232	655327.91	2338449.68
233	655348.90	2338384.26
234	655361.60	2338339.40
235	655379.62	2338262.28
236	655398.56	2338177.64
237	655413.17	2338120.83
238	655421.60	2338067.25
239	655430.81	2338012.76
240	655439.59	2337965.68
241	655442.75	2337932.55
242	655446.78	2337874.87
243	655451.00	2337828.38
244	655455.21	2337766.49
245	655455.43	2337703.83
246	655457.54	2337649.02
247	655454.48	2337595.81

Обозначение характерных точек границ	Координаты МСК-75 зона 2	
	X	Y
248	655453.19	2337539.44
249	655448.73	2337465.91
250	655442.04	2337425.18
251	655441.34	2337385.04
252	655428.98	2337340.05
253	655409.08	2337266.44
254	655404.59	2337235.47
255	655416.03	2337179.95
256	655439.88	2337092.03
257	655461.77	2337020.52
258	655499.80	2336936.31
259	655524.54	2336803.78
260	655535.87	2336740.04
261	655543.82	2336682.78
262	655558.54	2336588.50
263	655571.59	2336499.95
264	655581.20	2336418.59
265	655597.88	2336307.13
266	655611.80	2336225.82
267	655629.83	2336134.09
268	655641.36	2336066.53
269	655658.23	2335987.88
270	655675.39	2335905.65
271	655693.88	2335838.42
272	655715.21	2335770.08
273	655738.78	2335704.30
274	655770.09	2335627.27
275	655804.15	2335563.11
276	655829.77	2335514.45
277	655863.70	2335460.25
278	655890.12	2335407.98
279	655931.84	2335346.45
280	655962.48	2335309.43
281	655986.29	2335268.61
282	656016.22	2335206.76
283	656046.16	2335145.62
284	656089.63	2335073.79
285	656132.31	2334994.06
286	656162.42	2334935.59
287	656189.77	2334885.50
288	656239.92	2334839.36

Обозначение характерных точек границ	Координаты МСК-75 зона 2	
	X	Y
289	656286.74	2334797.88
1	656335.77	2334750.68
Внутренний контур		
290	656060.16	2335787.83
291	656161.44	2335748.32
292	656206.06	2335738.70
293	656267.22	2335752.06
294	656356.75	2335785.94
295	656436.32	2335875.22
296	656457.57	2335906.29
297	656477.95	2335951.08
298	656504.30	2336020.16
299	656523.54	2336100.84
300	656539.63	2336168.75
301	656546.89	2336225.26
302	656554.85	2336281.61
303	656561.85	2336323.35
304	656559.58	2336366.40
305	656557.83	2336403.56
306	656554.41	2336474.74
307	656545.01	2336550.21
308	656539.58	2336613.26
309	656517.55	2336761.29
310	656502.22	2336849.26
311	656491.08	2336919.16
312	656475.15	2336993.65
313	656458.94	2337074.77
314	656442.91	2337146.46
315	656429.24	2337202.32
316	656413.37	2337261.61
317	656395.96	2337318.66
318	656377.06	2337376.49
319	656363.17	2337419.96
320	656347.88	2337469.46
321	656334.74	2337517.38
322	656317.59	2337560.83
323	656299.09	2337608.07
324	656281.03	2337653.18
325	656267.88	2337683.11
326	656249.56	2337713.38
327	656238.99	2337728.89

Обозначение характерных точек границ	Координаты МСК-75 зона 2	
	X	Y
328	656222.48	2337774.28
329	656198.83	2337828.66
330	656182.23	2337866.57
331	656161.15	2337905.99
332	656130.03	2337969.19
333	656108.66	2338013.39
334	656097.58	2338033.35
335	656090.52	2338064.92
336	656078.03	2338105.11
337	656074.67	2338145.02
338	656069.67	2338186.63
339	656063.12	2338234.95
340	656058.98	2338271.30
341	656058.05	2338313.07
342	656055.23	2338364.67
343	656050.24	2338407.60
344	656052.36	2338459.97
345	656052.98	2338531.29
346	656050.92	2338605.90
347	656051.89	2338661.02
348	656047.13	2338676.69
349	656051.51	2338804.71
350	656056.45	2338911.56
351	656062.11	2338993.39
352	656059.71	2339053.83
353	656055.96	2339125.82
354	656043.60	2339191.04
355	656029.35	2339236.42
356	656013.32	2339289.94
357	655998.42	2339319.51
358	655972.66	2339346.20
359	655930.28	2339391.68
360	655901.10	2339397.40
361	655873.76	2339403.68
362	655855.65	2339407.48
363	655827.64	2339419.58
364	655814.56	2339408.81
365	655794.46	2339390.16
366	655764.89	2339361.58
367	655747.41	2339337.83
368	655724.02	2339308.38

Обозначение характерных точек границ	Координаты МСК-75 зона 2	
	X	Y
369	655711.73	2339292.69
370	655700.77	2339286.67
371	655683.21	2339279.99
372	655655.71	2339281.25
373	655625.44	2339293.21
374	655604.02	2339306.49
375	655566.03	2339331.24
376	655533.05	2339335.66
377	655502.28	2339339.31
378	655479.65	2339339.32
379	655453.39	2339332.75
380	655424.34	2339322.72
381	655405.89	2339316.40
382	655394.65	2339320.89
383	655379.42	2339320.38
384	655364.98	2339314.14
385	655348.32	2339297.31
386	655344.40	2339282.71
387	655337.98	2339264.98
388	655326.45	2339234.13
389	655317.49	2339210.58
390	655308.40	2339179.93
391	655304.26	2339152.87
392	655310.42	2339079.18
393	655319.06	2339012.28
394	655336.03	2338950.35
395	655377.25	2338838.91
396	655412.88	2338744.46
397	655506.38	2338530.40
398	655520.26	2338491.91
399	655556.56	2338354.80
400	655569.78	2338300.99
401	655588.42	2338234.10
402	655614.78	2338155.97
403	655635.42	2338113.21
404	655643.74	2338046.26
405	655654.86	2337978.11
406	655653.52	2337946.74
407	655645.23	2337881.32
408	655634.88	2337805.38
409	655625.98	2337729.69

Обозначение характерных точек границ	Координаты МСК-75 зона 2	
	X	Y
410	655614.62	2337650.44
411	655607.33	2337559.04
412	655603.43	2337445.63
413	655601.74	2337312.30
414	655608.19	2337204.47
415	655628.63	2336963.47
416	655646.95	2336835.97
417	655663.34	2336708.50
418	655685.72	2336593.13
419	655721.25	2336435.16
420	655738.88	2336361.59
421	655753.59	2336305.37
422	655769.06	2336246.32
423	655791.81	2336189.56
424	655832.87	2336107.91
425	655874.44	2336039.36
426	655901.65	2335979.95
427	655931.31	2335945.12
428	655976.30	2335897.58
429	656001.25	2335866.78
430	656024.59	2335836.41
431	656046.31	2335805.26
290	656060.16	2335787.83
Зона запрета строительства		
1	656060.16	2335787.83
2	656161.44	2335748.32
3	656206.06	2335738.70
4	656267.22	2335752.06
5	656356.75	2335785.94
6	656436.32	2335875.22
7	656457.57	2335906.29
8	656477.95	2335951.08
9	656504.30	2336020.16
10	656523.54	2336100.84
11	656539.63	2336168.75
12	656546.89	2336225.26
13	656554.85	2336281.61
14	656561.85	2336323.35
15	656559.58	2336366.40
16	656557.83	2336403.56
17	656554.41	2336474.74

Обозначение характерных точек границ	Координаты МСК-75 зона 2	
	X	Y
18	656545.01	2336550.21
19	656539.58	2336613.26
20	656517.55	2336761.29
21	656502.22	2336849.26
22	656491.08	2336919.16
23	656475.15	2336993.65
24	656458.94	2337074.77
25	656442.91	2337146.46
26	656429.24	2337202.32
27	656413.37	2337261.61
28	656395.96	2337318.66
29	656377.06	2337376.49
30	656363.17	2337419.96
31	656347.88	2337469.46
32	656334.74	2337517.38
33	656317.59	2337560.83
34	656299.09	2337608.07
35	656281.03	2337653.18
36	656267.88	2337683.11
37	656249.56	2337713.38
38	656238.99	2337728.89
39	656222.48	2337774.28
40	656198.83	2337828.66
41	656182.23	2337866.57
42	656161.15	2337905.99
43	656130.03	2337969.19
44	656108.66	2338013.39
45	656097.58	2338033.35
46	656090.52	2338064.92
47	656078.03	2338105.11
48	656074.67	2338145.02
49	656069.67	2338186.63
50	656063.12	2338234.95
51	656058.98	2338271.30
52	656058.05	2338313.07
53	656055.23	2338364.67
54	656050.24	2338407.60
55	656052.36	2338459.97
56	656052.98	2338531.29
57	656050.92	2338605.90
58	656051.89	2338661.02

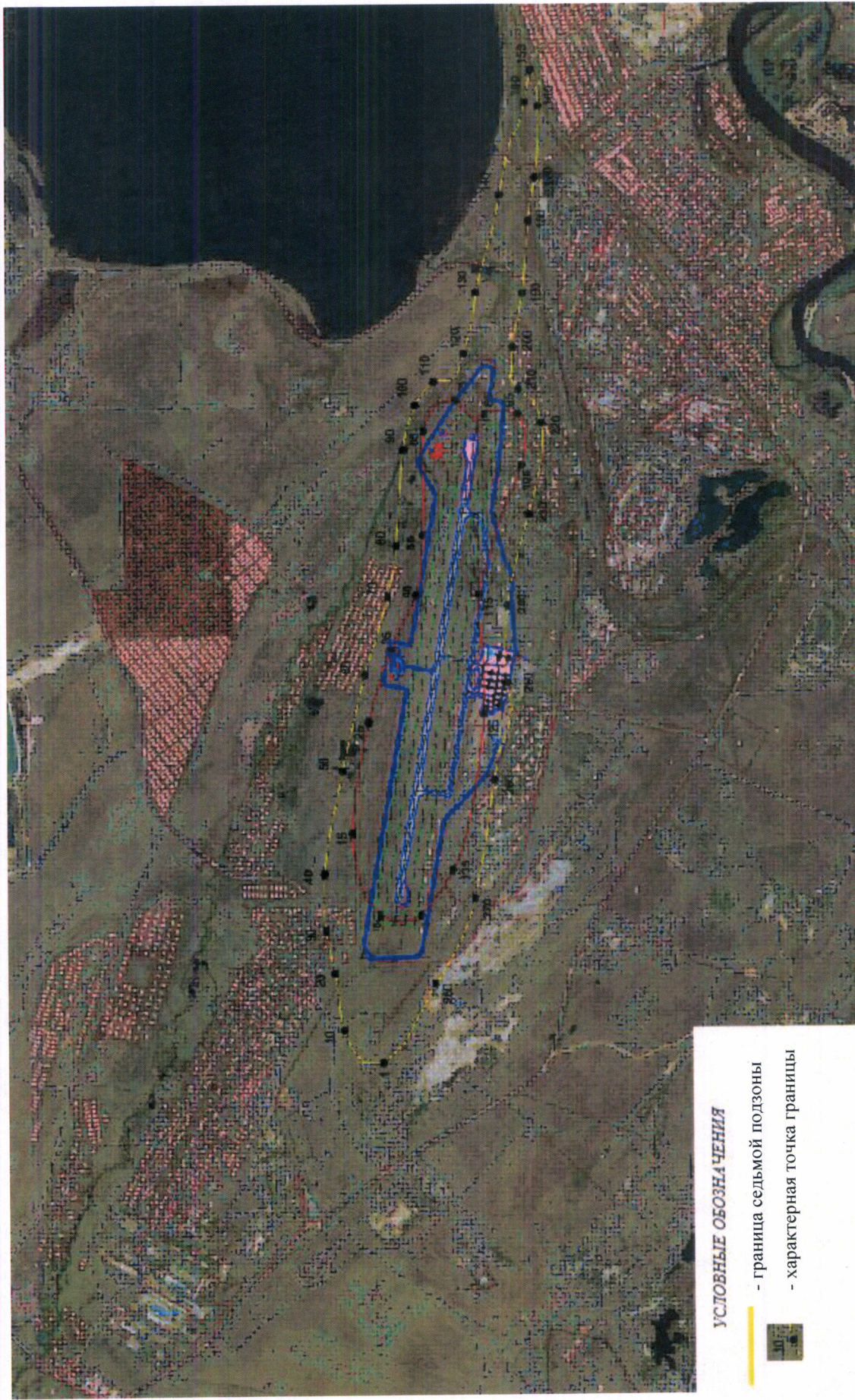
Обозначение характерных точек границ	Координаты МСК-75 зона 2	
	X	Y
59	656047.13	2338676.69
60	656051.51	2338804.71
61	656056.45	2338911.56
62	656062.11	2338993.39
63	656059.71	2339053.83
64	656055.96	2339125.82
65	656043.60	2339191.04
66	656029.35	2339236.42
67	656013.32	2339289.94
68	655998.42	2339319.51
69	655972.66	2339346.20
70	655930.28	2339391.68
71	655901.10	2339397.40
72	655873.76	2339403.68
73	655855.65	2339407.48
74	655827.64	2339419.58
75	655814.56	2339408.81
76	655794.46	2339390.16
77	655764.89	2339361.58
78	655747.41	2339337.83
79	655724.02	2339308.38
80	655711.73	2339292.69
81	655700.77	2339286.67
82	655683.21	2339279.99
83	655655.71	2339281.25
84	655625.44	2339293.21
85	655604.02	2339306.49
86	655566.03	2339331.24
87	655533.05	2339335.66
88	655502.28	2339339.31
89	655479.65	2339339.32
90	655453.39	2339332.75
91	655424.34	2339322.72
92	655405.89	2339316.40
93	655394.65	2339320.89
94	655379.42	2339320.38
95	655364.98	2339314.14
96	655348.32	2339297.31
97	655344.40	2339282.71
98	655337.98	2339264.98
99	655326.45	2339234.13

Обозначение характерных точек границ	Координаты МСК-75 зона 2	
	X	Y
100	655317.49	2339210.58
101	655308.40	2339179.93
102	655304.26	2339152.87
103	655310.42	2339079.18
104	655319.06	2339012.28
105	655336.03	2338950.35
106	655377.25	2338838.91
107	655412.88	2338744.46
108	655506.38	2338530.40
109	655520.26	2338491.91
110	655556.56	2338354.80
111	655569.78	2338300.99
112	655588.42	2338234.10
113	655614.78	2338155.97
114	655635.42	2338113.21
115	655643.74	2338046.26
116	655654.86	2337978.11
117	655653.52	2337946.74
118	655645.23	2337881.32
119	655634.88	2337805.38
120	655625.98	2337729.69
121	655614.62	2337650.44

Обозначение характерных точек границ	Координаты МСК-75 зона 2	
	X	Y
122	655607.33	2337559.04
123	655603.43	2337445.63
124	655601.74	2337312.30
125	655608.19	2337204.47
126	655628.63	2336963.47
127	655646.95	2336835.97
128	655663.34	2336708.50
129	655685.72	2336593.13
130	655721.25	2336435.16
131	655738.88	2336361.59
132	655753.59	2336305.37
133	655769.06	2336246.32
134	655791.81	2336189.56
135	655832.87	2336107.91
136	655874.44	2336039.36
137	655901.65	2335979.95
138	655931.31	2335945.12
139	655976.30	2335897.58
140	656001.25	2335866.78
141	656024.59	2335836.41
142	656046.31	2335805.26
1	656060.16	2335787.83

11.6. Графическое изображение границы седьмой подзоны приаэродромной территории аэродрома гражданской авиации Чита (Кадала) приведено на схеме 8.

Схема 8



**III. Перечень ограничений использования земельных участков
и (или) расположенных на них объектов недвижимости и осуществления
экономической и иной деятельности в границах приаэродромной территории
аэродрома гражданской авиации Чита (Кадала)**

12. Приаэродромная территория аэродрома гражданской авиации Чита (Кадала) является зоной с особыми условиями использования территорий.

В соответствии с требованиями Воздушного кодекса Российской Федерации и Федерального закона от 1 июля 2017 г. № 135-ФЗ «О внесении изменений в отдельные законодательные акты Российской Федерации в части совершенствования порядка установления и использования приаэродромной территории и санитарно-защитной зоны» (далее – Федеральный закон № 135-ФЗ) на приаэродромной территории аэродрома гражданской авиации Чита (Кадала) установлены ограничения использования объектов недвижимости и осуществления деятельности.

12.1. Первая подзона приаэродромной территории аэродрома гражданской авиации Чита (Кадала):

Перечень ограничений использования объектов недвижимости и осуществления деятельности	Обоснование ограничений
В границах первой подзоны запрещается размещать объекты, не предназначенные для организации и обслуживания воздушного движения и воздушных перевозок, обеспечения взлета, посадки, руления и стоянки воздушных судов.	1. Подпункт 1 пункта 3 статьи 47 Воздушного кодекса Российской Федерации. 2. Подпункт 1 пункта 3 статьи 1 Федерального закона № 135-ФЗ. 3. Подпункт «а» пункта 1(1) Положения.

12.2. Вторая подзона приаэродромной территории аэродрома гражданской авиации Чита (Кадала):

Перечень ограничений использования объектов недвижимости и осуществления деятельности	Обоснование ограничений
В границах второй подзоны запрещается размещать объекты, не предназначенные для обслуживания	1. Подпункт 2 пункта 3 статьи 47 Воздушного кодекса Российской Федерации.

Перечень ограничений использования объектов недвижимости и осуществления деятельности	Обоснование ограничений
пассажиров и обработки багажа, грузов и почты, обслуживания воздушных судов, хранения авиационного топлива и заправки воздушных судов, обеспечения энергоснабжения, а также объекты, не относящиеся к инфраструктуре аэропорта.	2. Подпункт 2 пункта 3 статьи 1 Федерального закона № 135-ФЗ. 3. Подпункт «а» пункта 1(1) Положения.

12.3. Третья подзона приаэродромной территории аэродрома гражданской авиации Чита (Кадала):

Перечень ограничений использования объектов недвижимости и осуществления деятельности	Обоснование ограничений
<p>1. В границах третьей подзоны запрещается размещать объекты, высота которых превышает ограничения, приведенные в пункте 2 настоящей таблицы.</p> <p>2. Строительство и реконструкция зданий, сооружений в границах третьей подзоны разрешается после определения максимально допустимой высоты здания, сооружения в зависимости от местоположения путем проведения соответствующих расчетов в соответствии с требованиями ФАП-262 с учетом следующих абсолютных высот ограничения объектов в Балтийской системе высот 1977 года⁵:</p> <p>Сектор 3.1 – 842.36 м</p> <p>Сектор 3.2.1 – от 742.36 м до 767.36 м</p> <p>Сектор 3.2.2а – от 767.36 м до 792.36 м</p> <p>Сектор 3.2.2б – от 767.36 м до 792.36 м</p> <p>Сектор 3.2.3а – от 792.36 м до 817.36 м</p>	<p>1. Подпункт 3 пункта 3 статьи 47 Воздушного кодекса Российской Федерации.</p> <p>2. Подпункт 3 пункта 3 статьи 1 Федерального закона № 135-ФЗ.</p> <p>3. Подпункт «б» пункта 1(1) Положения.</p>

⁵ Постановление Правительства Российской Федерации от 24 ноября 2016 г. № 1240 «Об установлении государственных систем координат, государственной системы высот и государственной гравиметрической системы» (далее – постановление Правительства № 1240).

Перечень ограничений использования объектов недвижимости и осуществления деятельности	Обоснование ограничений
<p>Сектор 3.2.36 – от 792.36 м до 817.36 м Сектор 3.2.4а – от 817.36 м до 842.36 м Сектор 3.2.4б – от 817.36 м до 842.36 м Сектор 3.3.1 – 742.36 м Сектор 3.4.1.1 – от 692.36 м до 700.36 м Сектор 3.4.1.2 – от 700.36 м до 708.36 м Сектор 3.4.1.3 – от 708.36 м до 716.36 м Сектор 3.4.1.4 – от 716.36 м до 724.36 м Сектор 3.4.1.5 – от 724.36 м до 732.36 м Сектор 3.4.1.6 – от 732.36 м до 740.36 м Сектор 3.4.1.7 – от 740.36 м до 742.36 м Сектор 3.4.1.8 – от 758.41 м до 764.36 м Сектор 3.4.1.9 – от 764.36 м до 772.36 м Сектор 3.4.1.10 – от 772.36 м до 780.36 м Сектор 3.4.1.11 – от 780.36 м до 788.36 м Сектор 3.4.1.12 – от 788.36 м до 796.36 м Сектор 3.4.1.13 – от 796.36 м до 804.36 м Сектор 3.4.1.14 – от 804.36 м до 812.36 м Сектор 3.4.1.15 – от 812.36 м до 820.36 м Сектор 3.4.1.16 – от 820.36 м до 828.36 м Сектор 3.4.1.17 – от 828.36 м до 836.36 м Сектор 3.4.1.18 – от 836.36 м до 842.36 м Сектор 3.4.1.19 – от 930.92 м до 932.36 м Сектор 3.4.2.1 – от 667.65 м до 675.65 м Сектор 3.4.2.2 – от 675.65 м до 683.65 м Сектор 3.4.2.3 – от 683.65 м до 691.65 м Сектор 3.4.2.4 – от 691.65 м до 699.65 м Сектор 3.4.2.5 – от 699.65 м до 707.65 м Сектор 3.4.2.6 – от 707.65 м до 715.65 м Сектор 3.4.2.7 – от 715.65 м до 723.65 м</p>	

Перечень ограничений использования объектов недвижимости и осуществления деятельности	Обоснование ограничений
<p>Сектор 3.4.2.8 – от 723.65 м до 731.65 м</p> <p>Сектор 3.4.2.9 – от 731.65 м до 739.65 м</p> <p>Сектор 3.4.2.10 – от 739.65 м до 747.65 м</p> <p>Сектор 3.4.2.11 – от 747.65 м до 755.65 м</p> <p>Сектор 3.4.2.12 – от 755.65 м до 763.65 м</p> <p>Сектор 3.4.2.13 – от 763.65 м до 771.65 м</p> <p>Сектор 3.4.2.14 – от 771.65 м до 779.65 м</p> <p>Сектор 3.4.2.15 – от 779.65 м до 787.65 м</p> <p>Сектор 3.4.2.16 – от 787.65 м до 795.65 м</p> <p>Сектор 3.4.2.17 – от 795.65 м до 803.65 м</p> <p>Сектор 3.4.2.18 – от 803.65 м до 811.65 м</p> <p>Сектор 3.4.2.19 – от 811.65 м до 819.65 м</p> <p>Сектор 3.4.2.20 – от 819.65 м до 827.65 м</p> <p>Сектор 3.4.2.21 – от 827.65 м до 835.65 м</p> <p>Сектор 3.4.2.22 – от 835.65 м до 842.36 м</p> <p>Сектор 3.4.2.23 – от 906.21 м до 907.65 м</p> <p>Сектор 3.5.1.1а – от 692.36 м до 704.16 м</p> <p>Сектор 3.5.1.1б – от 692.36 м до 704.16 м</p> <p>Сектор 3.5.1.2а – от 704.16 м до 714.16 м</p> <p>Сектор 3.5.1.2б – от 704.16 м до 714.16 м</p> <p>Сектор 3.5.1.3а – от 714.16 м до 724.16 м</p> <p>Сектор 3.5.1.3б – от 714.16 м до 724.16 м</p> <p>Сектор 3.5.1.4а – от 724.16 м до 734.16 м</p> <p>Сектор 3.5.1.4б – от 724.16 м до 734.16 м</p> <p>Сектор 3.5.1.5а – от 734.16 м до 742.36 м</p> <p>Сектор 3.5.1.5б – от 734.16 м до 742.36 м</p> <p>Сектор 3.5.1.6а – от 805.32 м до 817.11 м</p> <p>Сектор 3.5.1.6б – от 805.32 м до 817.11 м</p> <p>Сектор 3.5.1.7а – от 817.11 м до 829.61 м</p> <p>Сектор 3.5.1.7б – от 817.11 м до 829.61 м</p>	

Перечень ограничений использования объектов недвижимости и осуществления деятельности	Обоснование ограничений
<p>Сектор 3.5.1.8а – от 829.61 м до 824.11 м Сектор 3.5.1.8б – от 829.61 м до 824.11 м Сектор 3.5.1.9а – от 824.11 м до 842.36 м Сектор 3.5.1.9б – от 824.11 м до 842.36 м Сектор 3.5.1.10 – 842.36 м Сектор 3.5.2.1а – от 667.65 м до 679.45 м Сектор 3.5.2.1б – от 667.65 м до 679.45 м Сектор 3.5.2.2а – от 679.45 м до 689.45 м Сектор 3.5.2.2б – от 679.45 м до 689.45 м Сектор 3.5.2.3а – от 689.45 м до 699.45 м Сектор 3.5.2.3б – от 689.45 м до 699.45 м Сектор 3.5.2.4а – от 699.45 м до 709.45 м Сектор 3.5.2.4б – от 699.45 м до 709.45 м Сектор 3.5.2.5а – от 709.45 м до 719.45 м Сектор 3.5.2.5б – от 709.45 м до 719.45 м Сектор 3.5.2.6а – от 719.45 м до 729.90 м Сектор 3.5.2.6б – от 719.45 м до 729.90 м Сектор 3.5.2.7а – от 729.90 м до 742.36 м Сектор 3.5.2.7б – от 729.90 м до 742.36 м Сектор 3.5.2.8а – от 756.42 м до 767.40 м Сектор 3.5.2.8б – от 756.42 м до 767.40 м Сектор 3.5.2.9а – от 767.40 м до 779.90 м Сектор 3.5.2.9б – от 767.40 м до 779.90 м Сектор 3.5.2.10а – от 779.90 м до 792.40 м Сектор 3.5.2.10б – от 779.90 м до 792.40 м Сектор 3.5.2.11а – от 792.40 м до 804.90 м Сектор 3.5.2.11б – от 792.40 м до 804.90 м Сектор 3.5.2.12а – от 804.90 м до 817.40 м Сектор 3.5.2.12б – от 804.90 м до 817.40 м Сектор 3.5.2.13а – от 817.40 м до 829.90 м</p>	

Перечень ограничений использования объектов недвижимости и осуществления деятельности	Обоснование ограничений
Сектор 3.5.2.136 – от 817.40 м до 829.90 м Сектор 3.5.2.14а – от 829.90 м до 842.36 м Сектор 3.5.2.14б – от 829.90 м до 842.36 м Сектор 3.5.2.15 – 842.36 м Сектор 3.6.1 – от 692.36 м до 742.36 м Сектор 3.6.2 – от 692.36 м до 742.36 м	

12.4. Четвертая подзона приаэродромной территории аэродрома гражданской авиации Чита (Кадала), в которой в соответствии с постановлением Правительства № 1240 абсолютная высота ограничения объектов устанавливается в Балтийской системе высот 1977 года:

Перечень ограничений использования объектов недвижимости и осуществления деятельности	Обоснование ограничений
<p>1. В границах четвертой подзоны запрещается размещать объекты, создающие помехи в работе наземных объектов средств и систем обслуживания воздушного движения, навигации, посадки и связи, предназначенных для организации воздушного движения и расположенных вне первой подзоны.</p> <p>2. В пределах четвертой подзоны приаэродромной территории запрещается без согласования с оператором аэродрома размещение объектов, превышающих следующие абсолютные высотные ограничения:</p> <p>Секторы 1 – 5 от уровня земли Сектор 6 – 696 м Сектор 7 – 696 м Сектор 8 – 698 м Сектор 9 – 698 м Сектор 10 – 700 м Сектор 11 – 700 м Сектор 12 – 702 м</p>	<p>1. Подпункт 4 пункта 3 статьи 47 Воздушного кодекса Российской Федерации.</p> <p>2. Подпункт 4 пункта 3 статьи 1 Федерального закона № 135-ФЗ.</p> <p>3. Подпункт «в» пункта 1(1) Положения.</p>

Перечень ограничений использования объектов недвижимости и осуществления деятельности	Обоснование ограничений
Сектор 13 – 704 м Сектор 14 – 707 м Сектор 15 – 709 м Сектор 16 – 711 м Сектор 17 – 713 м Сектор 18 – 715 м Сектор 19 – 717 м Сектор 20 – 671 м Сектор 21 – 671 м Сектор 22 – 677 м Сектор 23 – 683 м Сектор 24 – 689 м Сектор 25 – 695 м Сектор 26 – 701 м Сектор 27 – 706 м Сектор 28 – 712 м Сектор 29 – 719 м Сектор 30 – 942 м Сектор 31 – 944 м Сектор 32 – 946 м Сектор 33 – 948 м Сектор 34 – 950 м Сектор 35 – 953 м Сектор 36 – 955 м Сектор 37 – 957 м Сектор 38 – 959 м Сектор 39 – 961 м Сектор 40 – 964 м Сектор 41 – 966 м Сектор 42 – 992 м	

12.5. Пятая подзона приаэродромной территории аэродрома гражданской авиации Чита (Кадала):

Перечень ограничений использования объектов недвижимости и осуществления деятельности	Обоснование ограничений
<p>1. В границах пятой подзоны запрещается размещать опасные производственные объекты⁶, функционирование которых может повлиять на безопасность полетов воздушных судов.</p> <p>2. В границах пятой подзоны допускается эксплуатация, строительство, реконструкция, капитальный ремонт, техническое перевооружение, консервация (далее – размещение) опасных производственных объектов при их соответствии установленным в пункте 3 настоящей таблицы ограничениям.</p> <p>3. Максимальные радиусы зон поражения при происшествиях техногенного характера на опасных производственных объектах, находящихся в пятой подзоне приаэродромной территории, в которых размещение таких объектов возможно, не должны достигать: по вертикали – высоты пролета воздушных судов (высота поверхности ограничения препятствий в третьей подзоне приаэродромной территории); по горизонтали – внешних границ первой и второй подзон приаэродромной территории аэродрома.</p> <p>4. При невозможности соблюдения ограничений, предусмотренных пунктом 3 настоящей таблицы, размещение опасных производственных объектов должно выполняться на основании специальных технических условий, разработанных для конкретного объекта капитального строительства в соответствии с положениями приказа Минстроя России от 30 ноября 2020 г. № 734/пр «Об утверждении Порядка разработки и согласования специальных технических</p>	<p>1. Подпункт 5 пункта 3 статьи 47 Воздушного кодекса Российской Федерации.</p> <p>2. Подпункт 5 пункта 3 статьи 1 Федерального закона № 135-ФЗ.</p> <p>3. Подпункт «г» пункта 1(1) Положения.</p> <p>4. Пункт 4 статьи 3 Федерального закона № 116-ФЗ.</p>

⁶ Пункт 1 статьи 2 Федерального закона от 21 июля 1997 г. № 116-ФЗ «О промышленной безопасности опасных производственных объектов» (далее – Федеральный закон № 116-ФЗ).

Перечень ограничений использования объектов недвижимости и осуществления деятельности	Обоснование ограничений
<p>условий для разработки проектной документации на объект капитального строительства» (зарегистрирован Минюстом России 18 декабря 2020 г., регистрационный № 61581) с изменениями, внесенными приказом Минстроя России от 22 октября 2021 г. № 774/пр (зарегистрирован Минюстом России 29 ноября 2021 г., регистрационный № 66058) (далее – Приказ № 734)⁷, и (или) обоснования безопасности опасного производственного объекта, разрабатываемого на основании Федерального закона №116-ФЗ.</p>	

12.6. Шестая подзона приаэродромной территории аэродрома гражданской авиации Чита (Кадала):

Перечень ограничений использования объектов недвижимости и осуществления деятельности	Обоснование ограничений
<p>1. В границах шестой подзоны запрещается размещать объекты, способствующие привлечению и массовому скоплению птиц.</p> <p>2. Допускается размещать в границах шестой подзоны объекты по обращению с твердыми коммунальными отходами, пищевыми и биологическими отходами в случае наличия заключения по результатам орнитологического исследования на предмет отсутствия факторов, способствующих привлечению и массовому скоплению птиц, и (или) достаточности мер защиты указанных объектов от привлечения и массового скопления птиц, проведенного в соответствии с пунктом 1(4) Положения.</p>	<p>1. Подпункт 6 пункта 3 статьи 47 Воздушного кодекса Российской Федерации.</p> <p>2. Подпункт 6 пункта 3 статьи 1 Федерального закона № 135-ФЗ.</p> <p>3. Подпункт «д» пункта 1(1), пункт 1(4) Положения.</p>

⁷ В соответствии с пунктом 2 Приказа № 734 данный акт действует до 1 сентября 2026 г.

12.7. Седьмая подзона приаэродромной территории аэродрома гражданской авиации Чита (Кадала):

Перечень ограничений использования объектов недвижимости и осуществления деятельности	Обоснование ограничений
<p>В границах седьмой подзоны ввиду превышения уровня шумового воздействия устанавливается запрет на размещение объектов строительства:</p> <p>1. В зоне запрета строительства нормируемых объектов запрещается размещать:</p> <p>а) палаты больниц и санаториев, операционные больницы;</p> <p>б) кабинеты врачей поликлиник, амбулаторий, диспансеров, больниц, санаториев;</p> <p>в) классные помещения, учебные кабинеты, учительские комнаты, аудитории образовательных организаций, конференц-залы, читальные залы библиотек;</p> <p>г) музыкальные классы;</p> <p>д) жилые комнаты квартир, домов стационарных организаций социального обслуживания, организации для детей-сирот и детей, оставшихся без попечения родителей, спальные помещения в школах-интернатах, дошкольных образовательных организациях, домов отдыха, пансионатов;</p> <p>е) жилые комнаты общежитий и номера гостиниц;</p> <p>ж) территории, непосредственно прилегающие к зданиям больниц и санаториев;</p> <p>з) территории, непосредственно прилегающие к зданиям жилых домов, домов отдыха, пансионатов, домов-интернатов для престарелых и инвалидов, дошкольных образовательных организаций и других образовательных организаций;</p> <p>и) территории, непосредственно прилегающие к зданиям гостиниц и общежитий;</p> <p>к) площадки отдыха, функционально</p>	<p>1. Подпункт 7 пункта 3 статьи 47 Воздушного кодекса Российской Федерации.</p> <p>2. Подпункт 7 пункта 3 статьи 1 Федерального закона № 135-ФЗ.</p> <p>3. Подпункт «е» пункта 1(1) Положения.</p> <p>4. Пункт 4 статьи 1, пункт 7 статьи 30 Градостроительного кодекса Российской Федерации.</p> <p>5. Пункт 1 статьи 23 Федерального закона от 30 марта 1999 г. № 52-ФЗ «О санитарно-эпидемиологическом благополучии населения».</p> <p>6. Санитарные правила и нормы СанПиН 1.2.3685-21 «Гигиенические нормативы и требования к обеспечению безопасности и (или) безвредности для человека факторов среды обитания», утвержденные постановлением № 2.</p>

Перечень ограничений использования объектов недвижимости и осуществления деятельности	Обоснование ограничений
<p>выделенные на территории микрорайонов и групп жилых домов, домов отдыха, пансионатов, стационарных организаций социального обслуживания, организаций для детей-сирот и детей, оставшихся без попечения родителей, площадки дошкольных образовательных организаций и других образовательных организаций.</p> <p>2. В зоне ограничения строительства нормируемых объектов ограничения по размещению устанавливаются в отношении следующих объектов:</p> <p>а) палаты больниц и санаториев, операционные больницы;</p> <p>б) кабинеты врачей поликлиник, амбулаторий, диспансеров, больниц, санаториев;</p> <p>в) классные помещения, учебные кабинеты, учительские комнаты, аудитории образовательных организаций, конференц-залы, читальные залы библиотек;</p> <p>г) музыкальные классы;</p> <p>д) жилые комнаты квартир, домов стационарных организаций социального обслуживания, организации для детей-сирот и детей, оставшихся без попечения родителей, спальные помещения в школах-интернатах, дошкольных образовательных организациях, домов отдыха, пансионатов;</p> <p>е) жилые комнаты общежитий и номера гостиниц;</p> <p>ж) территории, непосредственно прилегающие к зданиям больниц и санаториев;</p> <p>з) территории, непосредственно прилегающие к зданиям жилых домов, домов отдыха, пансионатов, домов-интернатов для престарелых и инвалидов, дошкольных образовательных организаций и других образовательных организаций;</p> <p>и) территории, непосредственно прилегающие к зданиям гостиниц и</p>	

Перечень ограничений использования объектов недвижимости и осуществления деятельности	Обоснование ограничений
общежитий; к) площадки отдыха, функционально выделенные на территории микрорайонов и групп жилых домов, домов отдыха, пансионатов, стационарных организаций социального обслуживания, организаций для детей-сирот и детей, оставшихся без попечения родителей, площадки дошкольных образовательных организаций и других образовательных организаций.	