



**МИНИСТЕРСТВО ТРАНСПОРТА РОССИЙСКОЙ ФЕДЕРАЦИИ**  
**ФЕДЕРАЛЬНОЕ АГЕНТСТВО ВОЗДУШНОГО ТРАНСПОРТА**  
**(РОСАВИАЦИЯ)**

**ПРИКАЗ**  
МИНИСТЕРСТВО ЮСТИЦИИ РОССИЙСКОЙ ФЕДЕРАЦИИ

**ЗАРЕГИСТРИРОВАНО** № 1175-11

Москва

Регистрационный № 77019

от "29" января 2024г.

21 декабря 2023г.

**Об установлении приаэродромной территории аэродрома  
гражданской авиации Челябинск (Баландино)**

В соответствии со статьей 47 Воздушного кодекса Российской Федерации, подпунктом «в» пункта 2 Положения о приаэродромной территории, утвержденного постановлением Правительства Российской Федерации от 2 декабря 2017 г. № 1460, **п р и к а з ы в а ю:**

1. Установить приаэродромную территорию аэродрома гражданской авиации Челябинск (Баландино) согласно приложению к настоящему приказу.

2. Настоящий приказ действует в течение срока, указанного в пункте 4 постановления Правительства Российской Федерации от 2 декабря 2017 г. № 1460 «Об утверждении Положения о приаэродромной территории и Правил разрешения разногласий, возникающих между высшими исполнительными органами государственной власти субъектов Российской Федерации, уполномоченными Правительством Российской Федерации федеральными органами исполнительной власти и Федеральной службой по надзору в сфере защиты прав потребителей и благополучия человека при согласовании проекта акта об установлении приаэродромной территории и при определении границ седьмой подзоны приаэродромной территории».

Руководитель

Д.В. Ядров

Приложение  
к приказу Росавиации  
от 21 декабря 2023 г. № 1175-П

**Приаэродромная территория  
аэродрома гражданской авиации Челябинск (Баландино)**

**I. Общие положения**

1. Граница приаэродромной территории аэродрома гражданской авиации Челябинск (Баландино) установлена путем наложения границ семи подзон.

2. В подзонах приаэродромной территории аэродрома гражданской авиации Челябинск (Баландино) устанавливаются следующие ограничения использования земельных участков и (или) расположенных на них объектов недвижимости и осуществления экономической и иной деятельности (далее – ограничения использования объектов недвижимости и осуществления деятельности)<sup>1</sup>:

первая подзона, в которой запрещается размещать объекты, не предназначенные для организации и обслуживания воздушного движения и воздушных перевозок, обеспечения взлета, посадки, руления и стоянки воздушных судов;

вторая подзона, в которой запрещается размещать объекты, не предназначенные для обслуживания пассажиров и обработки багажа, грузов и почты, обслуживания воздушных судов, хранения авиационного топлива и заправки воздушных судов, обеспечения энергоснабжения, а также объекты, не относящиеся к инфраструктуре аэропорта;

третья подзона, в которой запрещается размещать объекты, высота которых превышает ограничения, установленные уполномоченным Правительством Российской Федерации федеральным органом исполнительной власти при установлении соответствующей приаэродромной территории;

---

<sup>1</sup> Статья 47 Воздушного кодекса Российской Федерации; пункт 1(1) Положения о приаэродромной территории, утвержденного постановлением Правительства Российской Федерации от 2 декабря 2017 г. № 1460 (далее соответственно – Положение, постановление № 1460), в соответствии с пунктом 4 постановления № 1460 данный акт действует до 1 сентября 2029 г.

четвертая подзона, в которой запрещается размещать объекты, создающие помехи в работе наземных объектов средств и систем обслуживания воздушного движения, навигации, посадки и связи, предназначенных для организации воздушного движения и расположенных вне первой подзоны;

пятая подзона, в которой запрещается размещать опасные производственные объекты, функционирование которых может повлиять на безопасность полетов воздушных судов;

шестая подзона, в которой запрещается размещать объекты, способствующие привлечению и массовому скоплению птиц;

седьмая подзона, в которой в целях предотвращения негативного физического воздействия устанавливается перечень ограничений использования земельных участков, определенный в соответствии с земельным законодательством с учетом положений Воздушного кодекса Российской Федерации. При этом под указанным негативным физическим воздействием понимается несоответствие эквивалентного уровня звука, возникающего в связи с полетами воздушных судов, санитарно-эпидемиологическим требованиям<sup>2</sup>.

### 3. Настоящее приложение включает<sup>3</sup>:

---

<sup>2</sup> Постановление Главного государственного санитарного врача Российской Федерации от 28 января 2021 г. № 2 «Об утверждении санитарных правил и норм СанПиН 1.2.3685-21 «Гигиенические нормативы и требования к обеспечению безопасности и (или) безвредности для человека факторов среды обитания» (зарегистрировано Министерством юстиции Российской Федерации 29 января 2021 г., регистрационный № 62296) с изменениями, внесенными постановлением Главного государственного санитарного врача Российской Федерации от 30 декабря 2022 г. № 24 (зарегистрировано Министерством юстиции Российской Федерации 9 марта 2023 г., регистрационный № 72558) (далее – постановление № 2), в соответствии с пунктом 3 постановления № 2 данный акт действует до 1 марта 2027 г.; постановление Главного государственного санитарного врача Российской Федерации от 28 января 2021 г. № 3 «Об утверждении санитарных правил и норм СанПиН 2.1.3684-21 «Санитарно-эпидемиологические требования к содержанию территорий городских и сельских поселений, к водным объектам, питьевой воде и питьевому водоснабжению, атмосферному воздуху, почвам, жилым помещениям, эксплуатации производственных, общественных помещений, организации и проведению санитарно-противоэпидемических (профилактических) мероприятий» (зарегистрировано Министерством юстиции Российской Федерации 29 января 2021 г., регистрационный № 62297) с изменениями, внесенными постановлениями Главного государственного санитарного врача Российской Федерации от 26 июня 2021 г. № 16 (зарегистрировано Министерством юстиции Российской Федерации 7 июля 2021 г., регистрационный № 64146), от 14 декабря 2021 г. № 37 (зарегистрировано Министерством юстиции Российской Федерации 30 декабря 2021 г., регистрационный № 66692), от 14 февраля 2022 г. № 6 (зарегистрировано Министерством юстиции Российской Федерации 17 февраля 2022 г., регистрационный № 67331) (далее – постановление № 3), в соответствии с пунктом 3 постановления № 3 данный акт действует до 1 марта 2027 г.

<sup>3</sup> Статья 47 Воздушного кодекса Российской Федерации, пункт 3 Положения.

текстовое и графическое описания местоположения границ приаэродромной территории и выделенных на ней семи подзон и зон (секторов) внутри указанных подзон;

перечень координат характерных точек границ в системе координат, используемой для ведения Единого государственного реестра недвижимости (далее – перечень координат характерных точек границ);

перечень ограничений использования объектов недвижимости и осуществления деятельности в соответствии с Воздушным кодексом Российской Федерации.

## II. Описание границ приаэродромной территории аэродрома гражданской авиации Челябинск (Баландино)

4. Описание границ приаэродромной территории аэродрома гражданской авиации Челябинск (Баландино) в соответствии с подпунктом «а» пункта 3 Положения включает перечень координат характерных точек границ.

4.1. Граница приаэродромной территории аэродрома гражданской авиации Челябинск (Баландино) установлена по границе наиболее удалённых от контрольной точки аэродрома (далее – КТА), являющейся центром взлетно-посадочной полосы (далее – ВПП), границ подзон.

4.2. Перечень координат характерных точек границ приаэродромной территории аэродрома гражданской авиации Челябинск (Баландино) приведен в таблице 1.1.

Таблица 1.1

Обозначение характерных точек границ	Координаты МСК-74	
	X	Y
1	623488,13	2313230,01
2	613060,32	2310778,71
3	614699,33	2314882,46
4	614345,91	2315064,30
5	613887,99	2315318,14
6	613439,20	2315587,80
7	613000,09	2315872,96
8	612571,21	2316173,26
9	612153,07	2316488,36



Обозначение характерных точек границ	Координаты МСК-74	
	X	Y
10	611746,17	2316817,85
11	611351,03	2317161,35
12	610968,11	2317518,42
13	610597,89	2317888,64
14	610240,81	2318271,56
15	609897,32	2318666,70
16	609567,83	2319073,60
17	609252,73	2319491,74
18	608952,42	2319920,63
19	608667,27	2320359,73
20	608397,61	2320808,52
21	608143,77	2321266,45
22	607906,08	2321732,95
23	607684,81	2322207,47
24	607480,23	2322689,42
25	607292,60	2323178,22
26	607122,14	2323673,26
27	606969,06	2324173,96
28	606833,55	2324679,69
29	606715,77	2325189,84
30	606615,87	2325703,80
31	606533,97	2326220,92
32	606470,16	2326740,59
33	606424,53	2327262,17
34	606397,12	2327785,03
35	606387,99	2328308,52
36	606397,12	2328832,01
37	606424,53	2329354,87
38	606470,16	2329876,45
39	606533,97	2330396,12
40	606615,87	2330913,24
41	606688,85	2331288,71
42	606707,78	2331505,05
43	606771,59	2332024,72
44	606853,49	2332541,84
45	606953,40	2333055,80
46	607071,17	2333565,95
47	607206,68	2334071,68
48	607359,76	2334572,38
49	607530,22	2335067,42
50	607717,85	2335556,22

Обозначение характерных точек границ	Координаты МСК-74	
	X	Y
51	607922,43	2336038,17
52	608143,70	2336512,69
53	608381,40	2336979,20
54	608635,23	2337437,12
55	608904,89	2337885,91
56	609190,05	2338325,02
57	609490,36	2338753,90
58	609702,07	2339037,92
59	605220,56	2343040,84
60	615890,93	2345549,16
61	610268,10	2359636,26
62	619321,33	2361764,43
63	620563,56	2346647,57
64	631233,75	2349155,85
65	628888,69	2343284,30
66	629071,96	2343190,92
67	629529,89	2342937,08
68	629978,68	2342667,42
69	630417,78	2342382,26
70	630846,67	2342081,96
71	631264,81	2341766,86
72	631671,70	2341437,37
73	632066,85	2341093,87
74	632449,76	2340736,80
75	632819,99	2340366,58
76	633177,06	2339983,66
77	633520,56	2339588,52
78	633850,05	2339181,62
79	634165,14	2338763,48
80	634465,45	2338334,59
81	634750,61	2337895,49
82	635020,27	2337446,70
83	635274,10	2336988,77
84	635511,80	2336522,27
85	635733,07	2336047,75
86	635937,65	2335565,80
87	636125,28	2335077,00
88	636295,74	2334581,96
89	636448,81	2334081,26
90	636584,33	2333575,53
91	636702,10	2333065,38

Обозначение характерных точек границ	Координаты МСК-74	
	X	Y
92	636802,01	2332551,42
93	636883,91	2332034,30
94	636947,72	2331514,63
95	636993,35	2330993,05
96	637020,75	2330470,19
97	637029,89	2329946,70
98	637020,75	2329423,21
99	636993,35	2328900,35
100	636947,72	2328378,77
101	636883,91	2327859,10
102	636802,01	2327341,98
103	636702,10	2326828,03
104	636584,33	2326317,87
105	636448,81	2325812,14
106	636295,74	2325311,45
107	636125,28	2324816,40
108	635937,65	2324327,60
109	635733,07	2323845,65
110	635656,02	2323680,42
111	635653,84	2323673,26
112	635483,38	2323178,22
113	635295,75	2322689,42
114	635091,17	2322207,47
115	634869,90	2321732,95
116	634632,20	2321266,45
117	634275,08	2320632,75
118	638588,73	2316779,76
119	628160,77	2314328,42
120	633783,60	2300241,33
121	624730,37	2298113,16
1	623488,13	2313230,01

4.3. Перечень кадастровых кварталов, в границах территорий которых полностью или частично расположена приаэродромная территория аэродрома гражданской авиации Челябинск (Баландино), приведен в таблице 1.2.

Таблица 1.2

№ п/п	Номера кадастровых кварталов					
	1	2	3	4	5	6
1	74:12:1207001	74:36:0000000	74:36:0101001	74:36:0101002	74:36:0101003	74:36:0101004

№ п/п	Номера кадастровых кварталов					
	1	2	3	4	5	6
2	74:36:0101005	74:36:0101007	74:36:0101008	74:36:0101009	74:36:0101010	74:36:0101011
3	74:36:0101012	74:36:0101013	74:36:0101014	74:36:0102001	74:36:0102002	74:36:0102003
4	74:36:0102004	74:36:0102005	74:36:0102006	74:36:0102007	74:36:0102008	74:36:0102009
5	74:36:0103001	74:36:0103002	74:36:0103003	74:36:0103004	74:36:0103005	74:36:0104001
6	74:36:0104002	74:36:0106001	74:36:0107001	74:36:0107002	74:36:0107004	74:36:0107005
7	74:36:0107006	74:36:0107007	74:36:0107008	74:36:0108001	74:36:0108002	74:36:0108004
8	74:36:0109001	74:36:0109002	74:36:0109003	74:36:0109004	74:36:0109005	74:36:0109006
9	74:36:0110001	74:36:0110002	74:36:0110003	74:36:0110004	74:36:0110005	74:36:0110006
10	74:36:0111001	74:36:0111002	74:36:0111003	74:36:0111004	74:36:0111005	74:36:0111006
11	74:36:0111007	74:36:0111008	74:36:0111009	74:36:0111010	74:36:0111011	74:36:0111012
12	74:36:0111013	74:36:0111014	74:36:0111015	74:36:0111016	74:36:0111017	74:36:0112001
13	74:36:0112002	74:36:0112003	74:36:0112004	74:36:0112005	74:36:0112006	74:36:0112007
14	74:36:0112008	74:36:0112009	74:36:0112010	74:36:0112011	74:36:0112012	74:36:0112013
15	74:36:0112014	74:36:0112015	74:36:0112017	74:36:0112018	74:36:0112019	74:36:0112020
16	74:36:0112021	74:36:0112022	74:36:0112023	74:36:0112024	74:36:0112025	74:36:0112026
17	74:36:0112027	74:36:0112028	74:36:0112029	74:36:0112030	74:36:0112031	74:36:0112032
18	74:36:0112033	74:36:0112034	74:36:0112035	74:36:0112036	74:36:0112037	74:36:0112038
19	74:36:0112039	74:36:0112040	74:36:0112041	74:36:0113002	74:36:0113003	74:36:0113004
20	74:36:0113005	74:36:0113006	74:36:0113007	74:36:0113008	74:36:0113009	74:36:0113010
21	74:36:0113011	74:36:0114002	74:36:0114003	74:36:0114004	74:36:0114005	74:36:0114006
22	74:36:0114007	74:36:0114008	74:36:0114009	74:36:0114010	74:36:0114011	74:36:0114012
23	74:36:0114013	74:36:0114014	74:36:0114015	74:36:0114016	74:36:0114017	74:36:0114018
24	74:36:0114019	74:36:0114020	74:36:0114021	74:36:0114022	74:36:0114023	74:36:0114024
25	74:36:0114025	74:36:0114026	74:36:0114027	74:36:0114028	74:36:0114029	74:36:0114030
26	74:36:0114031	74:36:0114032	74:36:0114033	74:36:0114034	74:36:0114035	74:36:0114036
27	74:36:0114037	74:36:0114038	74:36:0114039	74:36:0114040	74:36:0114041	74:36:0115001
28	74:36:0115002	74:36:0115003	74:36:0115004	74:36:0115005	74:36:0115006	74:36:0115007
29	74:36:0115008	74:36:0115009	74:36:0115010	74:36:0115011	74:36:0115012	74:36:0115013
30	74:36:0115014	74:36:0116001	74:36:0116002	74:36:0116003	74:36:0116004	74:36:0116005
31	74:36:0116006	74:36:0116007	74:36:0116008	74:36:0116009	74:36:0117001	74:36:0117002
32	74:36:0117003	74:36:0118001	74:36:0118002	74:36:0119001	74:36:0119002	74:36:0119003
33	74:36:0119004	74:36:0119005	74:36:0119006	74:36:0119007	74:36:0119008	74:36:0119009
34	74:36:0119010	74:36:0119011	74:36:0119012	74:36:0119013	74:36:0119014	74:36:0119015
35	74:36:0119016	74:36:0119017	74:36:0119018	74:36:0119019	74:36:0119020	74:36:0201001
36	74:36:0201002	74:36:0201003	74:36:0201004	74:36:0201005	74:36:0201006	74:36:0201007
37	74:36:0201008	74:36:0201009	74:36:0201010	74:36:0201011	74:36:0201012	74:36:0201013
38	74:36:0202001	74:36:0202002	74:36:0202003	74:36:0202004	74:36:0202005	74:36:0202006
39	74:36:0202007	74:36:0202008	74:36:0202009	74:36:0202010	74:36:0202011	74:36:0202012
40	74:36:0202013	74:36:0202014	74:36:0202015	74:36:0202016	74:36:0202017	74:36:0203001
41	74:36:0203002	74:36:0203003	74:36:0203004	74:36:0203005	74:36:0203006	74:36:0203007
42	74:36:0203008	74:36:0203009	74:36:0203010	74:36:0203011	74:36:0203012	74:36:0203013
43	74:36:0203014	74:36:0203015	74:36:0203016	74:36:0203017	74:36:0203018	74:36:0203019
44	74:36:0203020	74:36:0203021	74:36:0203022	74:36:0203023	74:36:0203024	74:36:0203025
45	74:36:0203026	74:36:0203027	74:36:0203028	74:36:0203029	74:36:0203030	74:36:0203031
46	74:36:0203032	74:36:0203033	74:36:0203034	74:36:0203035	74:36:0203036	74:36:0203037

№ п/п	Номера кадастровых кварталов					
	1	2	3	4	5	6
47	74:36:0203038	74:36:0203039	74:36:0204001	74:36:0204002	74:36:0204003	74:36:0204004
48	74:36:0204005	74:36:0204006	74:36:0204007	74:36:0204008	74:36:0204009	74:36:0204010
49	74:36:0204011	74:36:0204013	74:36:0204014	74:36:0204015	74:36:0204016	74:36:0204017
50	74:36:0204018	74:36:0204019	74:36:0204020	74:36:0204021	74:36:0204022	74:36:0204023
51	74:36:0204024	74:36:0204025	74:36:0204026	74:36:0204027	74:36:0204028	74:36:0204029
52	74:36:0204030	74:36:0204031	74:36:0204032	74:36:0204033	74:36:0204034	74:36:0204035
53	74:36:0204036	74:36:0204037	74:36:0204038	74:36:0204039	74:36:0204040	74:36:0204041
54	74:36:0204042	74:36:0204043	74:36:0205001	74:36:0205002	74:36:0205003	74:36:0205004
55	74:36:0205005	74:36:0205006	74:36:0205007	74:36:0205008	74:36:0205009	74:36:0205010
56	74:36:0205011	74:36:0206001	74:36:0206002	74:36:0206003	74:36:0207001	74:36:0207002
57	74:36:0207003	74:36:0207004	74:36:0207005	74:36:0207006	74:36:0207007	74:36:0208001
58	74:36:0209001	74:36:0209002	74:36:0209003	74:36:0209004	74:36:0209005	74:36:0209006
59	74:36:0209007	74:36:0209009	74:36:0209016	74:36:0209017	74:36:0209018	74:36:0209019
60	74:36:0209027	74:36:0209028	74:36:0209029	74:36:0209030	74:36:0209037	74:36:0210001
61	74:36:0212002	74:36:0212003	74:36:0212004	74:36:0212005	74:36:0212012	74:36:0212013
62	74:36:0212014	74:36:0213001	74:36:0213002	74:36:0213003	74:36:0213004	74:36:0213005
63	74:36:0213006	74:36:0213007	74:36:0213008	74:36:0213009	74:36:0214001	74:36:0214002
64	74:36:0414010	74:36:0418007	74:36:0509001	74:36:0509002	74:36:0509003	74:36:0509004
65	74:36:0509005	74:36:0509006	74:36:0509007	74:36:0509008	74:36:0510001	74:36:0510002
66	74:36:0510003	74:36:0513005	74:36:0603003	74:36:0604001	74:36:0604002	74:36:0604003
67	74:36:0604004	74:36:0604005	74:36:0604006	74:36:0604007	74:36:0604008	74:36:0604009
68	74:36:0604010	74:36:0604011	74:36:0604012	74:36:0604013	74:36:0604014	74:36:0604015
69	74:36:0604016	74:36:0604027	74:36:0604028	74:36:0604029	74:36:0604030	74:36:0604031
70	74:36:0604032	74:36:0604033	74:36:0604034	74:36:0604035	74:36:0604036	74:36:0604037
71	74:36:0604038	74:36:0604039	74:36:0604040	74:36:0604043	74:36:0604044	74:36:0605001
72	74:36:0605002	74:36:0605003	74:36:0605004	74:36:0605005	74:36:0605006	74:36:0605007
73	74:36:0606001	74:36:0606002	74:36:0606003	74:36:0607001	74:36:0607002	74:36:0608001
74	74:36:0608002	74:36:0608003	74:36:0608004	74:36:0608005	74:36:0608006	74:36:0609001
75	74:36:0609002	74:36:0609003	74:36:0609004	74:36:0609005	74:36:0609006	74:36:0609007
76	74:36:0609008	74:36:0609009	74:36:0609010	74:36:0609011	74:36:0609012	74:36:0609013
77	74:36:0609014	74:36:0609016	74:36:0610001	74:36:0610002	74:36:0610003	74:36:0610004
78	74:36:0610005	74:36:0611001	74:36:0611002	74:36:0611003	74:36:0611004	74:36:0611005
79	74:36:0611006	74:36:0611007	74:36:0611008	74:36:0611009	74:36:0612001	74:36:0612002
80	74:36:0612003	74:36:0612004	74:36:0612005	74:36:0612006	74:36:0612007	74:36:0612008
81	74:36:0612009	74:36:0612010	74:36:0612011	74:36:0612012	74:36:0612013	74:36:0612014
82	74:36:0612015	74:36:0612016	74:36:0612017	74:36:0612018	74:36:0612019	74:36:0612020
83	74:36:0612021	74:36:0612022	74:36:0612023	74:36:0612024	74:36:0613001	74:36:0613002
84	74:36:0613003	74:36:0613004	74:36:0613006	74:36:0613007	74:36:0613008	74:36:0613009
85	74:36:0614001	74:36:0614002	74:36:0614003	74:36:0614004	74:36:0614005	74:36:0614006
86	74:36:0614007	74:36:0614008	74:36:0614009	74:36:0614010	74:36:0614011	74:36:0614014
87	74:36:0614015	74:36:0614016	74:36:0701001	74:36:0701002	74:36:0701003	74:36:0701004
88	74:36:0701005	74:36:0701006	74:36:0701007	74:36:0701008	74:36:0701009	74:36:0701010
89	74:36:0701011	74:36:0701012	74:36:0701013	74:36:0701014	74:36:0701015	74:36:0701016
90	74:36:0701017	74:36:0702001	74:36:0702002	74:36:0702003	74:36:0702004	74:36:0702005
91	74:36:0702006	74:36:0702007	74:36:0702008	74:36:0702009	74:36:0702010	74:36:0702011



№ п/п	Номера кадастровых кварталов					
	1	2	3	4	5	6
92	74:36:0702012	74:36:0702013	74:36:0702014	74:36:0703001	74:36:0703002	74:36:0703003
93	74:36:0703004	74:36:0703005	74:36:0703006	74:36:0703007	74:36:0703008	74:36:0703009
94	74:36:0703010	74:36:0703011	74:36:0703012	74:36:0703013	74:36:0703014	74:36:0704001
95	74:36:0704002	74:36:0705001	74:36:0705002	74:36:0706001	74:36:0706002	74:36:0706003
96	74:36:0707001	74:36:0707002	74:36:0707003	74:36:0707004	74:36:0707005	74:36:0707006
97	74:36:0708001	74:36:0708002	74:36:0708003	74:36:0708004	74:36:0708005	74:36:0709001
98	74:36:0709002	74:36:0709003	74:36:0709004	74:36:0709005	74:36:0709006	74:36:0709007
99	74:36:0709008	74:36:0709009	74:36:0709010	74:36:0709011	74:36:0709012	74:36:0709013
100	74:36:0709014	74:36:0709015	74:36:0709016	74:36:0709017	74:36:0709018	74:36:0709019
101	74:36:0709020	74:36:0709021	74:36:0709022	74:36:0709023	74:36:0709024	74:36:0709025
102	74:36:0709026	74:36:0709027	74:36:0710001	74:36:0710002	74:36:0710003	74:36:0711002
103	74:36:0711003	74:36:0711004	74:36:0711005	74:36:0711006	74:36:0714001	74:36:0715001
104	74:36:0715002	74:36:0715003	74:36:0715004	74:36:0715005	74:36:0715006	74:36:0715007
105	74:36:0715008	74:36:0715009	74:36:0716001	74:36:0716002	74:36:0716003	74:36:0716004
106	74:36:0716005	74:36:0716006	74:36:0716007	74:36:0716008	74:36:0716009	74:36:0716010
107	74:36:0716011	74:36:0716012	74:12:0000000	74:30:0000000	74:30:0201001	74:30:0201002
108	74:30:0201003	74:30:0201004	74:30:0201005	74:30:0201006	74:30:0201007	74:30:0201008
109	74:30:0201009	74:30:0201010	74:30:0201011	74:30:0201012	74:30:0201015	74:30:0201017
110	74:30:0201018	74:30:0201019	74:30:0201022	74:30:0201024	74:30:0201025	74:30:0201027
111	74:30:0201028	74:30:0202001	74:30:0301001	74:30:0301002	74:30:0301003	74:30:0301004
112	74:30:0301005	74:30:0301006	74:30:0301007	74:30:0301008	74:30:0301009	74:30:0301010
113	74:30:0301011	74:30:0301012	74:30:0301013	74:30:0301014	74:30:0301017	74:30:0301020
114	74:30:0401001	74:30:0401002	74:30:0401003	74:30:0401004	74:30:0403001	74:30:0403002
115	74:00:0000000	74:19:0000000	74:19:0104007	74:19:0104008	74:19:0106008	74:19:0107002
116	74:19:1202008	74:19:1505001	74:19:1507103	74:19:0301001	74:19:0301002	74:19:0301003
117	74:19:0301004	74:19:0301005	74:19:0301006	74:19:0302001	74:19:0302002	74:19:0303001
118	74:19:0303002	74:19:0303003	74:19:0304001	74:19:0304002	74:19:0304003	74:19:0304004
119	74:19:0304005	74:19:0304006	74:19:0304007	74:19:0305001	74:19:0305002	74:19:0305003
120	74:19:0305004	74:19:0305005	74:19:0306001	74:19:0306002	74:19:0306005	74:19:0306006
121	74:19:0307001	74:19:0307002	74:19:0307003	74:19:0307004	74:19:0307005	74:19:0307006
122	74:19:0307007	74:19:0307008	74:19:0307009	74:19:0307010	74:19:0307011	74:19:0307012
123	74:19:0308001	74:19:0308002	74:19:0308003	74:19:0308004	74:19:0308005	74:19:0308006
124	74:19:0308007	74:19:0308008	74:19:0309001	74:19:0309002	74:19:0309003	74:19:0309004
125	74:19:0309005	74:19:0309006	74:19:0309007	74:19:0309008	74:19:0309009	74:19:0309010
126	74:19:0309011	74:19:0309012	74:19:0309013	74:19:0309014	74:19:0309015	74:19:0309016
127	74:19:0309017	74:19:0309018	74:19:0309019	74:19:0309020	74:19:0309021	74:19:0309022
128	74:19:0309023	74:19:0309024	74:19:0309025	74:19:0309026	74:19:0310001	74:19:0310002
129	74:19:0310003	74:19:0310008	74:19:0310010	74:19:0310011	74:19:0310012	74:19:0310013
130	74:19:0310014	74:19:0310015	74:19:0310016	74:19:0310017	74:19:0310018	74:19:0310019
131	74:19:0310020	74:19:0310021	74:19:0310022	74:19:0310023	74:19:0310024	74:19:0310025
132	74:19:0310026	74:19:0310027	74:19:0310028	74:19:0310029	74:19:0310030	74:19:0310031
133	74:19:0310032	74:19:0310033	74:19:0310034	74:19:0310035	74:19:0310036	74:19:0310037
134	74:19:0310038	74:19:0310039	74:19:0310040	74:19:0310041	74:19:0310042	74:19:0310045
135	74:19:0310046	74:19:0310047	74:19:0310048	74:19:0310050	74:19:0310051	74:19:0310052
136	74:19:0310053	74:19:0310054	74:19:0310055	74:19:0310057	74:19:0310058	74:19:0310059

№ п/п	Номера кадастровых кварталов					
	1	2	3	4	5	6
137	74:19:0310060	74:19:0310061	74:19:0310062	74:19:0310063	74:19:0310064	74:19:0310065
138	74:19:0310068	74:19:0310069	74:19:0310070	74:19:0310073	74:19:0311001	74:19:0311002
139	74:19:0311003	74:19:0311004	74:19:0311005	74:19:0401001	74:19:0401002	74:19:0401003
140	74:19:0401004	74:19:0402001	74:19:0402002	74:19:0403001	74:19:0403002	74:19:0404001
141	74:19:0405001	74:19:0405002	74:19:0405003	74:19:0405004	74:19:0405005	74:19:0406001
142	74:19:0406002	74:19:0406003	74:19:0406004	74:19:0406005	74:19:0407001	74:19:0407002
143	74:19:0407003	74:19:0407004	74:19:0407005	74:19:0407006	74:19:0407007	74:19:0408002
144	74:19:0408003	74:19:0408004	74:19:0408005	74:19:0408006	74:19:0408007	74:19:0408008
145	74:19:0408009	74:19:0408010	74:19:0408011	74:19:0408012	74:19:0501001	74:19:0501002
146	74:19:0501003	74:19:0501004	74:19:0502001	74:19:0502002	74:19:0502003	74:19:0502004
147	74:19:0502005	74:19:0502006	74:19:0502007	74:19:0502008	74:19:0502009	74:19:0502010
148	74:19:0502011	74:19:0502012	74:19:0502013	74:19:0502015	74:19:0503001	74:19:0503002
149	74:19:0503003	74:19:0503004	74:19:0503005	74:19:0503006	74:19:0503007	74:19:0503008
150	74:19:0503009	74:19:0503010	74:19:0503011	74:19:0503012	74:19:0503013	74:19:0503014
151	74:19:0601001	74:19:0601002	74:19:0602001	74:19:0602002	74:19:0603001	74:19:0603002
152	74:19:0603003	74:19:0603004	74:19:0603005	74:19:0701001	74:19:0701002	74:19:0701003
153	74:19:0701004	74:19:0701005	74:19:0702001	74:19:0702003	74:19:0703001	74:19:0703002
154	74:19:0703003	74:19:0703004	74:19:0703005	74:19:0703006	74:19:0703007	74:19:0703008
155	74:19:0703009	74:19:0703010	74:19:0703011	74:19:0704001	74:19:0704002	74:19:0704003
156	74:19:0704004	74:19:0705001	74:19:0705002	74:19:0705003	74:19:0705004	74:19:0705005
157	74:19:0705006	74:19:0705007	74:19:0705008	74:19:0705009	74:19:0705010	74:19:0705011
158	74:19:0705012	74:19:0706009	74:19:0706029	74:19:0706030	74:19:0706038	74:19:0710001
159	74:19:0710002	74:19:0710003	74:19:0710004	74:19:0802002	74:19:0802003	74:19:0803001
160	74:19:0803002	74:19:0803003	74:19:0806001	74:19:0806002	74:19:0806003	74:19:0806004
161	74:19:0806005	74:19:0806006	74:19:0806007	74:19:0806009	74:19:0806010	74:19:0806011
162	74:19:0806012	74:19:0806013	74:19:0806014	74:19:0806015	74:19:0806016	74:19:0806017
163	74:19:0806018	74:19:0806019	74:19:0806020	74:19:0806021	74:19:0807001	74:19:0807002
164	74:19:0807003	74:19:0807004	74:19:0807005	74:19:0807007	74:19:0807008	74:19:0901002
165	74:19:0902002	74:12:0101005	74:12:1101001	74:12:1102001	74:12:1102002	74:12:1102003
166	74:12:1103001	74:12:1103002	74:12:1103003	74:12:1103004	74:12:1103005	74:12:1103006
167	74:12:1103007	74:12:1103008	74:12:1104001	74:12:1104005	74:12:1104008	74:12:1104009
168	74:12:1104010	74:12:1105001	74:12:1105002	74:12:1105003	74:12:1105004	74:12:1106001
169	74:12:1106002	74:12:1106004	74:12:1106005	74:12:1106006	74:12:1106007	74:12:1107001
170	74:12:1107002	74:12:1107022	74:12:1107023	74:12:1107024	74:12:1107028	74:12:1107029
171	74:12:1107030	74:12:1107031	74:12:1107032	74:12:1107033	74:12:1107034	74:12:1107035
172	74:12:1107036	74:12:1107037	74:12:1107038	74:12:1107039	74:12:1107040	74:12:1107041
173	74:12:1107042	74:12:1107043	74:12:1107044	74:12:1107045	74:12:1107046	74:12:1107047
174	74:12:1107048	74:12:1107049	74:12:1107051	74:12:1107052	74:12:1107053	74:12:1107054
175	74:12:1107055	74:12:1107056	74:12:1107057	74:12:1107058	74:12:1107059	74:12:1107060
176	74:12:1107061	74:12:1107062	74:12:1107063	74:12:1107064	74:12:1107065	74:12:1107066
177	74:12:1107067	74:12:1107068	74:12:1107069	74:12:1107070	74:12:1107071	74:12:1107072
178	74:12:1107073	74:12:1107074	74:12:1107075	74:12:1107076	74:12:1107077	74:12:1107078
179	74:12:1107079	74:12:1107080	74:12:1107081	74:12:1107082	74:12:1107083	74:12:1107084
180	74:12:1107085	74:12:1107087	74:12:1107088	74:12:1107089	74:12:1113001	74:12:1114001
181	74:12:1115001	74:12:1201001	74:12:1201002	74:12:1201003	74:12:1201004	74:12:1201005

№ п/п	Номера кадастровых кварталов					
	1	2	3	4	5	6
182	74:12:1201006	74:12:1201007	74:12:1202001	74:12:1203001	74:12:1204001	74:12:1204002
183	74:12:1204003	74:12:1205001	74:12:1205002	74:12:1205003	74:12:1205004	74:12:1205005
184	74:12:1205006	74:12:1205007	74:12:1206001	74:12:1206002	74:12:1207002	74:12:1207003
185	74:12:1208001	74:12:1208002	74:12:1208004	74:12:1208005	74:12:1208006	74:12:1208007
186	74:12:1208008	74:12:1208009	74:12:1208010	74:12:1208011	74:12:1208012	74:12:1208013
187	74:12:1208014	74:12:1208015	74:12:1209001	74:12:1209002	74:12:1209003	74:12:1209004
188	74:12:1209005	74:12:1209006	74:12:1209007	74:12:1209008	74:12:1209009	74:12:1209010
189	74:12:1209011	74:12:1209012	74:12:1209013	74:12:1209014	74:12:1209015	74:12:1209016
190	74:12:1209017	74:12:1209018	74:12:1209019	74:12:1209020	74:12:1209021	74:12:1209022
191	74:12:1209023	74:12:1209024	74:12:1209026	74:12:1209027	74:12:1209028	74:12:1209029
192	74:12:1209030	74:12:1209032	74:12:1209033	74:12:1209034	74:12:1209035	74:12:1209036
193	74:12:1209037	74:12:1209038	74:12:1209039	74:12:1209040	74:12:1209041	74:12:1209042
194	74:12:1209043	74:12:1209044	74:12:1209045	74:12:1209046	74:12:1209047	74:12:1210001
195	74:12:1210002	74:12:1210003	74:12:1212001	74:12:1212003	74:12:1212004	74:12:1212006
196	74:12:1212007	74:12:1212008	74:12:1213001	74:12:1214001	74:12:1301001	74:12:1305001
197	74:12:1305002	74:12:1306001	74:12:1306002	74:12:1307001	74:12:1307002	74:12:1307003
198	74:12:1307004	74:12:1307005	74:12:1307006	74:12:1307007	74:12:1308001	74:12:1308002
199	74:12:1308003	74:12:1308004	74:12:1308005	74:12:1308006	74:12:1308007	74:12:1308008
200	74:12:1308009	74:12:1308010	74:12:1308011	74:12:1309001	74:12:1309002	74:12:1309003
201	74:12:1309004	74:12:1309005	74:12:1309006	74:12:1310001	74:12:1310002	74:12:1310005
202	74:12:1310006	74:12:1312007	74:12:1314001	74:12:1407001	74:12:1407002	74:12:1409001
203	74:12:1410001	74:12:1415001	74:12:1504005	74:12:1608003	74:12:0601001	74:12:0801001
204	74:12:0801002	74:12:0801003	74:12:0801004	74:12:0802003	74:12:0804001	74:12:0804002
205	74:12:0805001	74:12:0809001	74:12:0811001	74:12:0812001	74:12:0812002	74:12:0902006
206	74:12:0909001	74:12:0909002	74:12:0909003	74:12:0909004	74:12:0909005	74:12:0909007
207	74:12:0910001	74:12:0910002	74:12:0910003	74:12:0910004	74:12:0910005	74:12:0910006
208	74:12:0910007	74:12:0910008	74:12:0910009	74:12:0910010	74:12:0910011	74:12:0910012
209	74:12:0910013	74:12:0911001	74:12:0911003	74:12:0913001	74:12:0913002	74:12:0914001
210	74:12:0915001	74:12:0916001	74:02:0000000	74:02:2578001	74:02:0502001	74:02:0502002
211	74:02:0511002	74:02:0512001	74:02:0603002	74:02:0708001	74:02:0708002	74:36:0506001
212	74:36:0507001	74:36:0507002	74:36:0507003	74:36:0604017	74:36:0604018	74:36:0604019
213	74:36:0604020	74:36:0604026	74:36:0604041	74:36:0604042	74:36:0614013	74:36:0615003
214	74:36:0615004	74:36:0615005	74:36:0602003	74:36:0603001	74:36:0603002	74:36:0603004
215	74:36:0604023	74:36:0604024	74:36:0604025	74:36:0711001	74:36:0711007	74:19:0807009
216	74:19:0807010	74:19:0807012	74:19:0901003	74:36:0701018	74:02:0504001	74:02:0601007
217	74:02:0603001	74:19:0702002	74:19:0706008	74:19:0706020	74:19:0706026	74:19:0706027
218	74:19:0706028	74:19:0706036	74:19:0706037	74:19:0706040	74:19:0706041	74:19:0707001
219	74:19:0707002	74:19:0707003	—	—	—	—

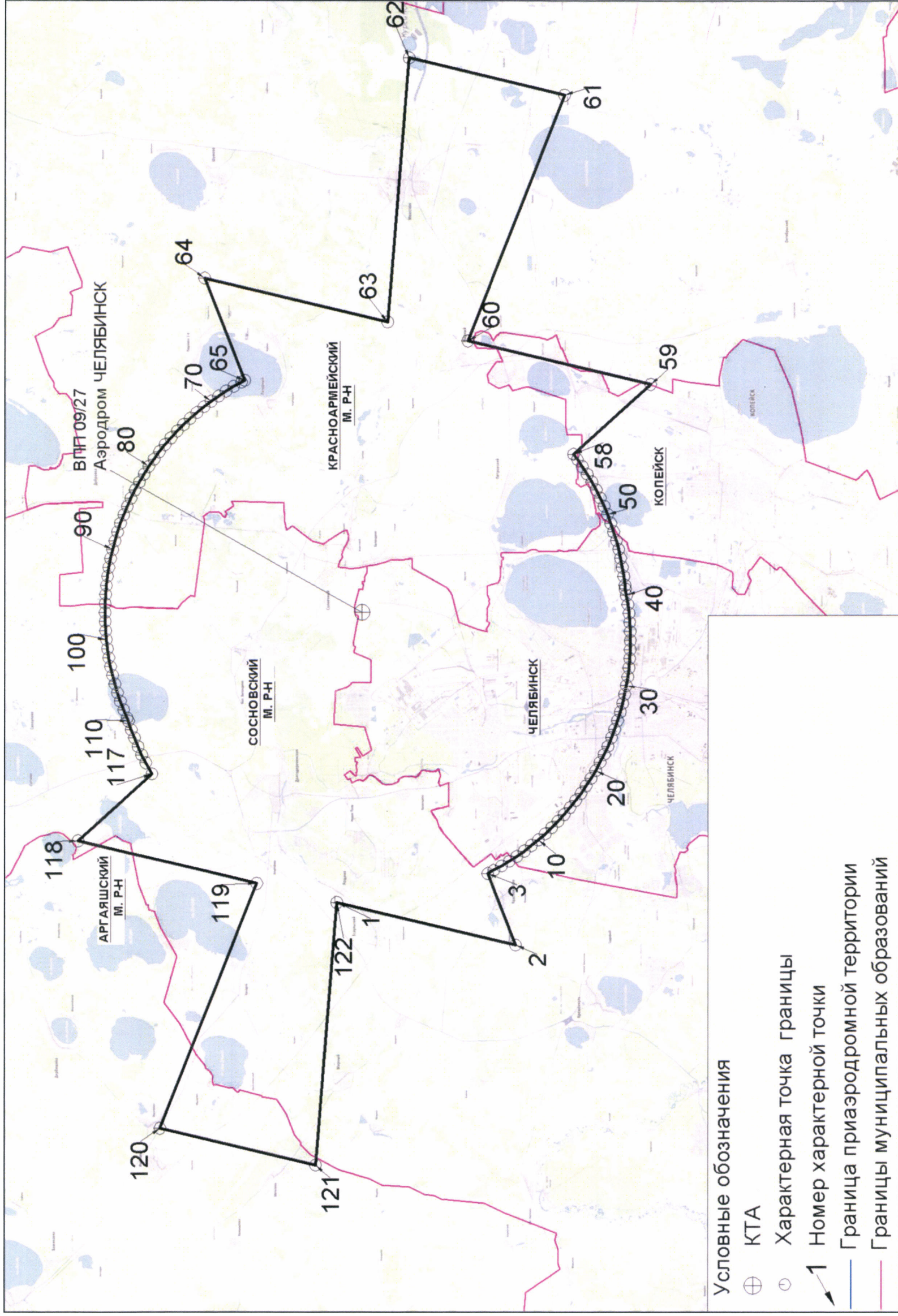
4.4. Приаэродромная территория аэродрома гражданской авиации Челябинск (Баландино) полностью или частично расположена в границах муниципальных образований, приведенных в таблице 1.3.

№ п/п	Муниципальные образования
1	Аргаяшский муниципальный район
2	Красноармейский муниципальный район
3	Сосновский муниципальный район
4	Копейский городской округ
5	Челябинский городской округ

4.5. Графическое изображение границ приаэродромной территории аэродрома гражданской авиации Челябинск (Баландино) приведено на схеме 1.



Схема 1





### 5. Описание границ первой подзоны:

5.1. Первая подзона приаэродромной территории аэродрома гражданской авиации Челябинск (Баландино) выделена по границам земельных участков, предоставленных для размещения и эксплуатации зданий, сооружений и оборудования, подлежащих размещению в указанных подзонах, отграничивающим такие земельные участки от земельных участков, предназначенных для иных целей.

5.2. Перечень координат характерных точек границ первой подзоны приаэродромной территории аэродрома гражданской авиации Челябинск (Баландино) приведен в таблице 2.1.

Таблица 2.1

Обозначение характерных точек границ	Координаты МСК-74	
	X	Y
Часть 1		
1	623340,35	2324617,37
2	623267,85	2324600,64
3	623243,00	2324594,92
4	623224,95	2324665,31
5	623255,98	2324673,30
6	623321,08	2324689,98
1	623340,35	2324617,37
Часть 2		
1	622966,90	2324969,89
2	622965,32	2324975,72
3	622979,60	2324978,94
4	622981,13	2324973,15
1	622966,90	2324969,89
Часть 3		
1	621632,92	2328474,04
2	621632,93	2328474,04
3	621632,92	2328474,06
4	621655,30	2328487,19
5	621663,87	2328492,21
6	621665,26	2328496,05
7	621587,39	2328864,02
8	621554,40	2328892,88
9	621552,69	2328928,72
10	621556,99	2328939,82

Обозначение характерных точек границ	Координаты МСК-74	
	X	Y
11	621481,80	2329261,29
12	621477,13	2329301,62
13	621466,76	2329391,05
14	621448,12	2329487,98
15	621414,71	2329537,09
16	621393,75	2329567,91
17	621386,88	2329570,95
18	621346,79	2329563,38
19	621326,39	2329559,53
20	620877,06	2329474,69
21	620802,36	2329461,99
22	620675,12	2329449,70
23	620607,66	2329457,38
24	620540,79	2329468,97
25	620476,17	2329489,71
26	620427,53	2329517,35
27	620422,46	2329523,46
28	620419,11	2329583,38
29	620356,85	2329619,25
30	620265,18	2329647,22
31	620263,47	2329650,78
32	620328,66	2329774,29
33	620411,98	2329885,34
34	620425,09	2329894,05
35	620474,29	2329946,60
36	620489,91	2329983,32
37	620515,68	2330018,85
38	620600,93	2330301,72
39	620620,62	2330407,78
40	620853,18	2330433,58
41	620866,68	2330433,99
42	620893,74	2330435,65
43	620921,45	2330132,05
44	620925,53	2330066,47
45	621158,30	2330120,47
46	621160,70	2330121,02
47	621163,05	2330111,25
48	621166,17	2330111,98
49	621261,50	2330134,28
50	621243,69	2330210,02
51	621250,84	2330211,61

Обозначение характерных точек границ	Координаты МСК-74	
	X	Y
52	621237,06	2330270,32
53	621229,93	2330268,77
54	621223,57	2330295,87
55	621230,67	2330297,53
56	621222,26	2330333,25
57	621217,83	2330332,09
58	621215,22	2330331,41
59	621207,91	2330362,55
60	621221,20	2330365,89
61	621215,23	2330391,22
62	621201,91	2330388,09
63	621203,09	2330383,05
64	621190,88	2330378,75
65	621187,10	2330426,48
66	621171,19	2330425,09
67	621168,41	2330452,09
68	621158,55	2330547,98
69	621156,08	2330571,99
70	621173,18	2330572,97
71	621146,47	2330829,80
72	621145,51	2330838,92
73	621144,29	2330837,84
74	621133,62	2330837,01
75	621132,01	2330835,89
76	621128,79	2330835,49
77	621116,90	2330833,25
78	621108,38	2330833,46
79	621104,16	2330836,77
80	621095,68	2330836,54
81	621042,35	2330831,26
82	621041,22	2330831,76
83	621040,45	2330832,66
84	621038,61	2330853,35
85	621029,18	2330940,57
86	621021,72	2331018,41
87	621013,44	2331094,56
88	621013,81	2331095,95
89	621014,81	2331097,69
90	621013,68	2331108,93
91	621012,60	2331110,22
92	621011,96	2331112,74

Обозначение характерных точек границ	Координаты МСК-74	
	X	Y
93	621001,89	2331204,32
94	620995,31	2331241,75
95	620982,85	2331314,34
96	620981,05	2331316,85
97	620979,02	2331318,70
98	620975,47	2331320,63
99	620969,51	2331321,02
100	620969,26	2331323,58
101	620966,89	2331347,69
102	620968,14	2331347,81
103	620964,65	2331392,33
104	620956,46	2331486,64
105	620987,54	2331485,34
106	621026,73	2331483,23
107	621044,45	2331492,05
108	621109,74	2331489,11
109	621109,92	2331486,90
110	621179,47	2331483,43
111	621183,47	2331483,14
112	621183,92	2331475,49
113	621190,56	2331473,67
114	621191,10	2331475,61
115	621196,66	2331474,32
116	621202,01	2331478,83
117	621203,76	2331487,20
118	621255,49	2331735,09
119	621257,19	2331751,42
120	621273,94	2331884,84
121	621267,87	2331969,74
122	621421,55	2332004,63
123	621499,77	2332028,09
124	621570,04	2332044,80
125	621591,28	2332046,88
126	621683,74	2332061,97
127	621692,59	2332058,11
128	621716,75	2331898,96
129	621729,76	2331883,47
130	621826,05	2331842,11
131	621849,55	2331828,70
132	621860,47	2331816,18
133	621882,24	2331749,42

Обозначение характерных точек границ	Координаты МСК-74	
	X	Y
134	621885,71	2331731,78
135	621881,78	2331731,38
136	621866,61	2331795,87
137	621780,72	2331775,70
138	621806,79	2331664,67
139	621892,67	2331684,84
140	621887,74	2331705,95
141	621890,64	2331706,72
142	621974,00	2331282,95
143	621983,57	2331258,89
144	621996,26	2331263,59
145	622036,70	2331256,49
146	622075,34	2331264,48
147	622225,35	2331264,11
148	622292,29	2331039,75
149	622425,73	2330574,01
150	622462,56	2330477,69
151	622479,82	2330342,72
152	622482,09	2330232,17
153	622468,99	2330150,06
154	622413,56	2329805,50
155	622385,15	2329783,66
156	622268,17	2329757,70
157	622264,95	2329755,68
158	622263,59	2329752,96
159	622262,93	2329747,51
160	622266,31	2329737,99
161	622401,55	2329161,99
162	622457,17	2329035,76
163	622479,94	2328982,65
164	622496,55	2328942,44
165	622553,47	2328788,35
166	622587,14	2328699,87
167	622598,87	2328647,56
168	622666,43	2328304,77
169	622684,96	2328203,79
170	622615,88	2328064,23
171	622614,74	2328058,80
172	622615,04	2328050,28
173	622669,25	2327824,14
174	622705,65	2327667,06



Обозначение характерных точек границ	Координаты МСК-74	
	X	Y
175	622702,74	2327665,95
176	622702,74	2327665,94
177	622743,19	2327493,61
178	622614,16	2327444,81
179	622554,00	2327433,91
180	622424,51	2327411,53
181	622399,83	2327407,45
182	622346,07	2327396,78
183	622336,30	2327395,17
184	622333,00	2327394,95
185	622329,88	2327394,25
186	622323,58	2327424,45
187	622306,11	2327499,89
188	622300,59	2327522,67
189	622300,58	2327522,71
190	622297,52	2327533,54
191	622289,01	2327560,20
192	622003,43	2328197,69
193	621836,39	2328546,02
194	621827,51	2328556,29
195	621672,78	2328454,57
196	621648,55	2328433,83
197	621640,16	2328318,47
198	621625,15	2328285,89
199	621613,58	2328269,70
200	621590,75	2328253,77
201	621563,61	2328247,37
202	621527,88	2328251,66
203	621524,27	2328249,91
204	621472,73	2328205,92
205	621390,77	2328142,49
206	621330,62	2328139,70
207	621297,72	2328161,27
208	621294,74	2328196,69
209	621299,93	2328248,43
210	621261,18	2328330,97
211	621257,92	2328358,82
212	621287,92	2328369,71
213	621290,35	2328373,13
214	621363,97	2328412,13
215	621399,34	2328418,94

Обозначение характерных точек границ	Координаты МСК-74	
	X	Y
216	621505,42	2328399,32
1	621632,92	2328474,04
Часть 4		
1	621030,25	2335207,12
2	621028,06	2335269,14
3	621016,27	2335321,55
4	621030,60	2335378,82
5	621017,86	2335383,25
6	621004,58	2335322,75
7	621026,29	2335219,83
8	621025,97	2335217,78
9	621018,95	2335207,09
10	621005,99	2335202,01
11	621000,12	2335200,99
12	620861,69	2335189,18
13	620806,94	2335184,02
14	620801,25	2335204,96
15	620845,81	2335217,53
16	620827,42	2335289,90
17	620708,73	2335260,87
18	620727,10	2335187,90
19	620794,64	2335203,91
20	620804,96	2335171,87
21	620873,14	2335179,77
22	620961,74	2335189,26
23	620997,94	2335193,14
24	621012,17	2335198,39
1	621030,25	2335207,12

5.3. Муниципальные образования, в границах территорий которых полностью или частично расположена первая подзона приаэродромной территории аэродрома гражданской авиации Челябинск (Баландино), приведены в таблице 2.2.

Таблица 2.2

№ п/п	Муниципальные образования
1	Красноармейский муниципальный район
2	Сосновский муниципальный район
3	Челябинский городской округ

5.4. Кадастровые кварталы, в границах территорий которых полностью или частично расположена первая подзона приаэродромной территории аэродрома гражданской авиации Челябинск (Баландино): 74:36:0106001, 74:19:0304005, 74:19:0404001, 74:36:0000000, 74:12:1206001, 74:36:0103001.

5.5. Графическое изображение границ первой подзоны приаэродромной территории аэродрома гражданской авиации Челябинск (Баландино) приведено на схеме 2.





## 6. Описание границ второй подзоны:

6.1. Вторая подзона приаэродромной территории аэродрома гражданской авиации Челябинск (Баландино) выделена по границам земельных участков, предоставленных для размещения и эксплуатации зданий, сооружений и оборудования, подлежащих размещению во второй подзоне, отграничивающим такие земельные участки от земельных участков, предназначенных для иных целей.

6.2. Перечень координат характерных точек границ второй подзоны приаэродромной территории аэродрома гражданской авиации Челябинск (Баландино) приведен в таблице 3.1.

Таблица 3.1

Обозначение характерных точек границ	Координаты МСК-74	
	X	Y
Часть 1		
1	622075,34	2331264,48
2	622069,98	2331264,37
3	622036,50	2331257,36
4	621997,11	2331264,46
5	621934,11	2331592,57
6	621928,61	2331621,23
7	621915,30	2331705,90
8	621897,59	2331818,63
9	621895,14	2331826,24
10	621895,70	2331827,07
11	621905,20	2331841,08
12	621896,55	2331938,22
13	621870,89	2332054,54
14	621806,37	2332139,04
15	621747,67	2332299,29
16	621718,40	2332495,23
17	621657,32	2332557,54
18	621406,62	2332601,22
19	621255,50	2332629,34
20	621199,19	2332626,92
21	621192,76	2332478,00
22	621217,43	2332387,71
23	621251,21	2332001,67
24	621251,38	2331999,66
25	621261,50	2331883,94
26	621235,42	2331705,53



Обозначение характерных точек границ	Координаты МСК-74	
	X	Y
27	621211,78	2331593,54
28	621193,21	2331505,54
29	621192,34	2331501,43
30	621190,91	2331501,49
31	621188,66	2331501,59
32	621028,51	2331509,11
33	620959,13	2331837,87
34	620915,10	2331828,58
35	620987,53	2331485,34
36	621026,73	2331483,23
37	621044,45	2331492,05
38	621109,74	2331489,11
39	621109,92	2331486,90
40	621179,47	2331483,43
41	621183,47	2331483,14
42	621183,92	2331475,49
43	621190,56	2331473,67
44	621191,10	2331475,61
45	621196,66	2331474,32
46	621202,01	2331478,83
47	621255,49	2331735,09
48	621257,19	2331751,42
49	621273,94	2331884,84
50	621267,87	2331969,74
51	621421,55	2332004,63
52	621499,77	2332028,09
53	621570,04	2332044,80
54	621591,28	2332046,88
55	621683,74	2332061,97
56	621692,59	2332058,11
57	621716,75	2331898,96
58	621729,76	2331883,47
59	621826,05	2331842,11
60	621849,55	2331828,70
61	621860,47	2331816,18
62	621882,24	2331749,42
63	621885,71	2331731,78
64	621881,78	2331731,38
65	621866,61	2331795,87
66	621780,72	2331775,70
67	621806,79	2331664,67
68	621892,67	2331684,84

Обозначение характерных точек границ	Координаты МСК-74	
	X	Y
69	621887,74	2331705,95
70	621890,64	2331706,72
71	621974,00	2331282,95
72	621983,57	2331258,89
73	621996,26	2331263,59
74	622036,70	2331256,49
1	622075,34	2331264,48
Часть 2		
1	621141,18	2331042,27
2	621140,70	2331049,59
3	621133,72	2331049,19
4	621134,07	2331041,81
1	621141,18	2331042,27
Часть 3		
1	620859,67	2330483,75
2	620850,16	2330482,42
3	620842,66	2330481,37
4	620842,42	2330512,40
5	620786,30	2330506,92
6	620726,16	2330501,08
7	620721,77	2330539,75
8	620680,28	2330535,64
9	620671,79	2330580,34
10	620662,76	2330595,17
11	620640,15	2330701,69
12	620611,95	2330824,82
13	620602,39	2330865,57
14	620591,70	2330911,01
15	620566,12	2331020,16
16	620542,45	2331052,43
17	620394,55	2331271,39
18	620345,92	2331339,40
19	620469,92	2331451,26
20	620474,25	2331453,88
21	620478,06	2331455,24
22	620438,25	2331512,65
23	620412,35	2331537,70
24	620393,50	2331558,46
25	620391,05	2331563,81
26	620390,92	2331568,54
27	620388,21	2331575,88
28	620358,08	2331609,50

Обозначение характерных точек границ	Координаты МСК-74	
	X	Y
29	620349,24	2331615,50
30	620318,81	2331649,33
31	620294,36	2331693,39
32	620278,48	2331724,90
33	620274,00	2331736,39
34	620268,79	2331761,23
35	620264,22	2331792,66
36	620262,09	2331807,22
37	620262,54	2331844,40
38	620264,13	2331853,85
39	620266,11	2331865,19
40	620269,07	2331877,42
41	620272,06	2331890,06
42	620276,23	2331902,79
43	620284,20	2331920,92
44	620296,60	2331947,32
45	620304,17	2331957,91
46	620310,77	2331967,38
47	620318,07	2331977,85
48	620329,13	2331991,12
49	620370,29	2332041,89
50	620373,03	2332038,72
51	620381,83	2332029,21
52	620381,12	2332028,42
53	620341,87	2331978,48
54	620333,66	2331966,44
55	620327,93	2331958,82
56	620321,65	2331950,00
57	620313,85	2331938,74
58	620302,73	2331915,38
59	620294,78	2331899,24
60	620290,41	2331885,98
61	620287,21	2331874,71
62	620286,26	2331865,05
63	620285,34	2331856,61
64	620281,71	2331827,77
65	620285,12	2331785,65
66	620294,07	2331756,54
67	620297,82	2331744,41
68	620313,36	2331701,55
69	620344,57	2331660,16
70	620347,94	2331647,63

Обозначение характерных точек границ	Координаты МСК-74	
	X	Y
71	620379,06	2331614,81
72	620410,17	2331584,05
73	620433,32	2331554,03
74	620459,51	2331529,04
75	620471,84	2331513,99
76	620476,83	2331514,47
77	620474,66	2331524,15
78	620473,17	2331532,93
79	620472,53	2331541,62
80	620471,82	2331636,50
81	620471,76	2331644,93
82	620472,17	2331654,37
83	620468,33	2331662,09
84	620466,94	2331665,96
85	620471,40	2331677,37
86	620472,25	2331687,59
87	620469,64	2331705,03
88	620470,38	2331743,93
89	620472,98	2331756,14
90	620476,44	2331758,20
91	620476,54	2331760,07
92	620474,82	2331761,12
93	620470,88	2331768,76
94	620474,34	2331877,24
95	620478,07	2331886,73
96	620485,24	2331893,63
97	620501,13	2331877,40
98	620501,87	2331787,50
99	620488,94	2331788,06
100	620488,90	2331785,23
101	620484,33	2331785,11
102	620484,22	2331745,57
103	620502,21	2331745,97
104	620503,10	2331636,39
105	620504,29	2331495,75
106	620504,36	2331482,24
107	620543,75	2331439,04
108	620568,42	2331411,75
109	620636,48	2331472,06
110	620825,77	2331493,67
111	620827,77	2331493,90
112	620956,46	2331486,64

Обозначение характерных точек границ	Координаты МСК-74	
	X	Y
113	620964,65	2331392,33
114	620968,14	2331347,81
115	620966,89	2331347,69
116	620969,26	2331323,58
117	620969,51	2331321,02
118	620933,30	2331317,14
119	620969,50	2331321,01
120	620975,47	2331320,63
121	620979,02	2331318,70
122	620981,05	2331316,85
123	620982,85	2331314,34
124	620995,31	2331241,74
125	621001,89	2331204,32
126	621011,96	2331112,74
127	621012,60	2331110,22
128	621013,67	2331108,93
129	621014,81	2331097,69
130	621013,81	2331095,94
131	621013,44	2331094,56
132	621021,72	2331018,40
133	621029,18	2330940,56
134	621038,61	2330853,34
135	621040,45	2330832,66
136	621041,22	2330831,76
137	621042,35	2330831,26
138	621095,68	2330836,54
139	621104,16	2330836,77
140	621108,38	2330833,46
141	621116,90	2330833,25
142	621128,79	2330835,49
143	621132,01	2330835,89
144	621133,62	2330837,01
145	621144,29	2330837,84
146	621145,51	2330838,91
147	621146,45	2330829,80
148	621141,21	2330829,23
149	621146,47	2330829,80
150	621159,69	2330702,68
151	621173,18	2330572,97
152	621156,08	2330571,99
153	621158,55	2330547,98
154	621168,41	2330452,09

Обозначение характерных точек границ	Координаты МСК-74	
	X	Y
155	621171,19	2330425,09
156	621187,10	2330426,48
157	621190,88	2330378,75
158	621203,09	2330383,05
159	621201,91	2330388,09
160	621215,23	2330391,22
161	621221,20	2330365,89
162	621207,91	2330362,55
163	621215,22	2330331,41
164	621217,83	2330332,09
165	621222,26	2330333,25
166	621230,67	2330297,53
167	621223,57	2330295,87
168	621229,93	2330268,77
169	621237,06	2330270,32
170	621250,84	2330211,61
171	621243,69	2330210,02
172	621261,50	2330134,28
173	621166,17	2330111,98
174	621163,05	2330111,25
175	621160,70	2330121,02
176	621158,30	2330120,47
177	620925,53	2330066,47
178	620921,45	2330132,05
179	620893,74	2330435,65
180	620893,74	2330435,65
181	620866,68	2330433,99
182	620853,18	2330433,58
183	620847,84	2330452,03
184	620988,45	2330466,44
185	620994,10	2330467,03
186	621065,15	2330474,33
187	621062,65	2330512,14
188	620859,68	2330483,74
1	620859,67	2330483,75
Часть 4		
1	621154,49	2330877,44
2	621141,72	2330959,74
3	621134,84	2331004,06
4	621128,43	2331003,16
5	621130,78	2330980,60
6	621131,38	2330974,85

Обозначение характерных точек границ	Координаты МСК-74	
	X	Y
7	621137,01	2330920,66
8	621130,78	2330920,12
9	621125,25	2330919,53
10	621121,72	2330949,77
11	621111,46	2330949,28
12	621111,70	2330948,24
13	621110,80	2330948,18
14	621104,66	2330997,37
15	621110,66	2330997,85
16	621109,20	2331014,34
17	621102,68	2331013,56
18	621084,26	2331011,41
19	621087,18	2330986,12
20	621061,78	2330984,75
21	621062,13	2330977,92
22	621087,96	2330979,35
23	621093,43	2330931,92
24	621112,58	2330933,92
25	621111,69	2330941,04
26	621112,56	2330941,12
27	621113,26	2330941,42
28	621119,09	2330942,17
29	621120,39	2330941,24
30	621123,17	2330916,53
31	621123,57	2330911,11
32	621137,85	2330912,51
33	621141,72	2330875,33
1	621154,49	2330877,44
Часть 5		
1	621617,18	2329453,79
2	621607,78	2329493,95
3	621606,04	2329504,33
4	621605,10	2329510,32
5	621604,09	2329517,81
6	621597,44	2329560,01
7	621549,76	2329552,03
8	621508,05	2329550,79
9	621438,19	2329538,70
10	621449,61	2329495,83
11	621461,31	2329485,37
12	621464,21	2329467,85
13	621470,49	2329418,19

Обозначение характерных точек границ	Координаты МСК-74	
	X	Y
14	621575,99	2329443,94
15	621581,39	2329445,37
1	621617,18	2329453,79

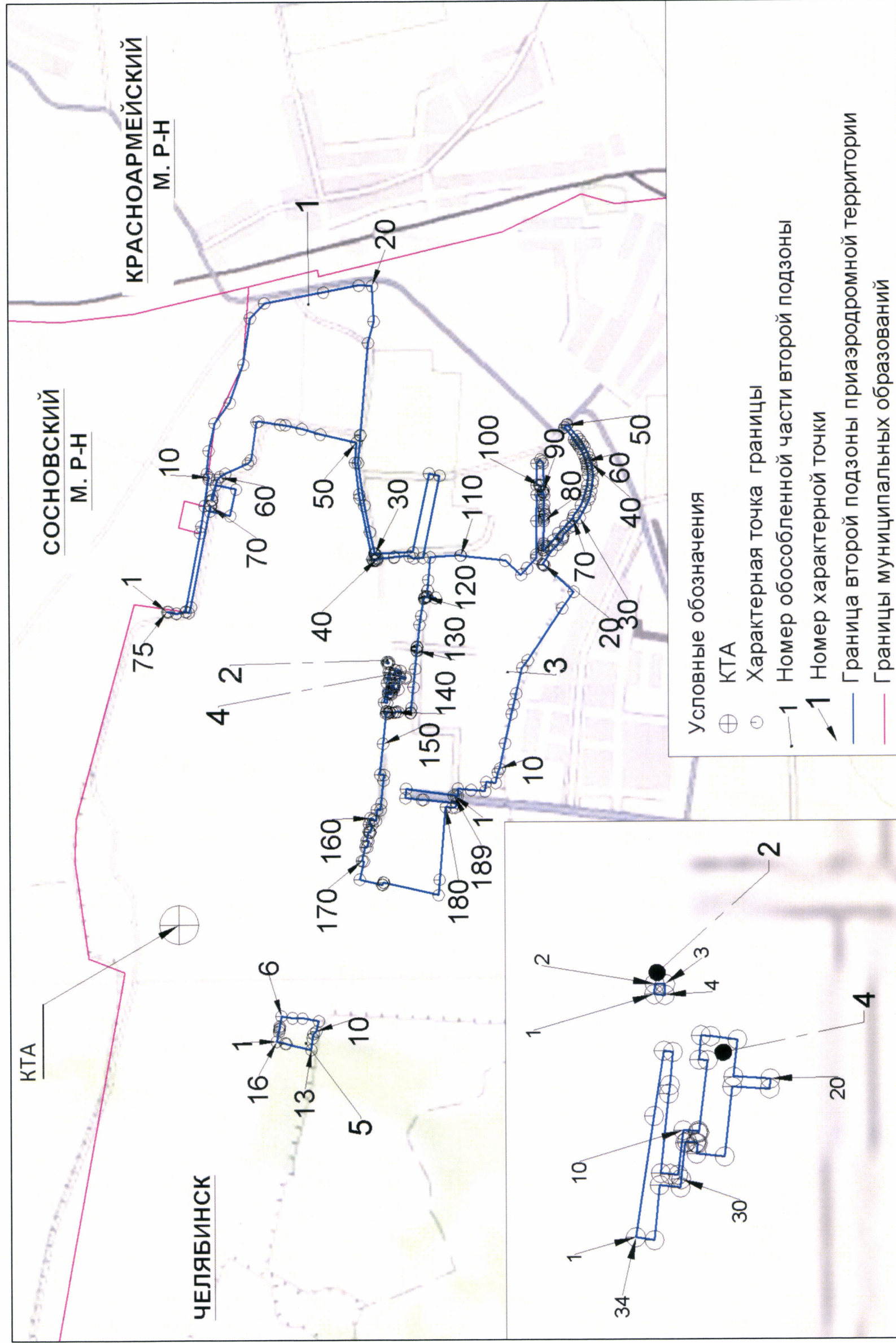
6.3. Муниципальное образование, в границах территории которого расположена вторая подзона приаэродромной территории аэродрома гражданской авиации Челябинск (Баландино): Челябинский городской округ.

6.4. Кадастровый квартал, в границах территории которого расположена вторая подзона приаэродромной территории аэродрома гражданской авиации Челябинск (Баландино): 74:36:0106001.

6.5. Графическое изображение границ второй подзоны приаэродромной территории аэродрома гражданской авиации Челябинск (Баландино) приведено на схеме 3.



Схема 3



## 7. Описание границ третьей подзоны:

7.1. Третья подзона приаэродромной территории аэродрома гражданской авиации Челябинск (Баландино) выделена в границах полос воздушных подходов, установленных в соответствии с Федеральными правилами использования воздушного пространства Российской Федерации, утвержденными постановлением Правительства Российской Федерации от 11 марта 2010 г. № 138<sup>4</sup> (далее – постановление № 138), и с учетом ограничительных поверхностей аэродрома в соответствии с Федеральными авиационными правилами «Требования, предъявляемые к аэродромам, предназначенным для взлета, посадки, руления и стоянки гражданских воздушных судов», утвержденными приказом Министерства транспорта Российской Федерации от 25 августа 2015 г. № 262 (зарегистрирован Министерством юстиции Российской Федерации 9 октября 2015 г., регистрационный № 39264), с изменениями, внесенными приказом Министерства транспорта Российской Федерации от 24 ноября 2017 г. № 495 (зарегистрирован Министерством юстиции Российской Федерации 21 декабря 2017 г., регистрационный № 49344) (далее – ФАП-262).

7.2. Перечень координат характерных точек границ третьей подзоны приаэродромной территории аэродрома гражданской авиации Челябинск (Баландино) приведен в таблице 4.1.

Таблица 4.1

Обозначение характерных точек границ	Координаты МСК-74	
	X	Y
Сектор 3.1		
1	616546,56	2343906,58
2	610268,10	2359636,26
3	619321,33	2361764,43
4	620708,31	2344886,08
5	620983,54	2344910,16
6	621506,40	2344937,56
7	622029,89	2344946,70
8	622553,38	2344937,56

<sup>4</sup> В соответствии с пунктом 3 постановления № 138 данный акт действует до 1 ноября 2026 г.

Обозначение характерных точек границ	Координаты МСК-74	
	X	Y
9	623076,24	2344910,16
10	623597,82	2344864,53
11	624117,49	2344800,72
12	624634,61	2344718,82
13	625148,56	2344618,92
14	625658,72	2344501,14
15	626164,45	2344365,63
16	626665,14	2344212,55
17	627160,19	2344042,09
18	627648,99	2343854,46
19	628130,94	2343649,88
20	628605,46	2343428,61
21	629071,96	2343190,92
22	629529,89	2342937,08
23	629978,68	2342667,42
24	630417,78	2342382,26
25	630846,67	2342081,96
26	631264,81	2341766,86
27	631671,70	2341437,37
28	632066,85	2341093,87
29	632449,76	2340736,80
30	632819,99	2340366,58
31	633177,06	2339983,66
32	633520,56	2339588,52
33	633850,05	2339181,62
34	634165,14	2338763,48
35	634465,45	2338334,59
36	634750,61	2337895,49
37	635020,27	2337446,70
38	635274,10	2336988,77
39	635511,80	2336522,27
40	635733,07	2336047,75
41	635937,65	2335565,80
42	636125,28	2335077,00
43	636295,74	2334581,96
44	636448,81	2334081,26
45	636584,33	2333575,53
46	636702,10	2333065,38
47	636802,01	2332551,42
48	636883,91	2332034,30
49	636947,72	2331514,63

Обозначение характерных точек границ	Координаты МСК-74	
	X	Y
50	636993,35	2330993,05
51	637020,75	2330470,19
52	637029,89	2329946,70
53	637020,75	2329423,21
54	636993,35	2328900,35
55	636947,72	2328378,77
56	636883,91	2327859,10
57	636802,01	2327341,98
58	636702,10	2326828,03
59	636584,33	2326317,87
60	636448,81	2325812,14
61	636295,74	2325311,45
62	636125,28	2324816,40
63	635937,65	2324327,60
64	635733,07	2323845,65
65	635511,80	2323371,13
66	635274,10	2322904,63
67	635020,27	2322446,70
68	634750,61	2321997,91
69	634465,45	2321558,81
70	634165,14	2321129,92
71	633850,05	2320711,78
72	633520,56	2320304,89
73	633177,06	2319909,74
74	632819,99	2319526,83
75	632449,76	2319156,60
76	632066,85	2318799,53
77	631671,70	2318456,03
78	631264,81	2318126,54
79	630846,67	2317811,45
80	630417,78	2317511,14
81	629978,68	2317225,98
82	629529,89	2316956,32
83	629071,96	2316702,49
84	628605,46	2316464,79
85	628130,94	2316243,52
86	627648,99	2316038,94
87	627500,73	2315982,03
88	633783,60	2300241,33
89	624730,37	2298113,16
90	623342,15	2315006,50

Обозначение характерных точек границ	Координаты МСК-74	
	X	Y
91	623076,24	2314983,24
92	622553,38	2314955,84
93	622029,89	2314946,70
94	621506,40	2314955,84
95	620983,54	2314983,24
96	620461,96	2315028,87
97	619942,29	2315092,68
98	619425,17	2315174,58
99	618911,21	2315274,49
100	618401,06	2315392,27
101	617895,33	2315527,78
102	617394,63	2315680,85
103	616899,59	2315851,31
104	616410,79	2316038,94
105	615928,84	2316243,52
106	615454,32	2316464,79
107	614987,82	2316702,49
108	614529,89	2316956,32
109	614081,10	2317225,98
110	613642,00	2317511,14
111	613213,11	2317811,45
112	612794,97	2318126,54
113	612388,08	2318456,03
114	611992,93	2318799,53
115	611610,01	2319156,60
116	611239,79	2319526,83
117	610882,72	2319909,74
118	610539,22	2320304,89
119	610209,73	2320711,78
120	609894,63	2321129,92
121	609594,33	2321558,81
122	609309,17	2321997,91
123	609039,51	2322446,70
124	608785,68	2322904,63
125	608547,98	2323371,13
126	608326,71	2323845,65
127	608122,13	2324327,60
128	607934,50	2324816,40
129	607764,04	2325311,45
130	607610,96	2325812,14
131	607475,45	2326317,87



Обозначение характерных точек границ	Координаты МСК-74	
	X	Y
132	607357,68	2326828,03
133	607257,77	2327341,98
134	607175,87	2327859,10
135	607112,06	2328378,77
136	607066,43	2328900,35
137	607039,03	2329423,21
138	607029,89	2329946,70
139	607039,03	2330470,19
140	607066,43	2330993,05
141	607112,06	2331514,63
142	607175,87	2332034,30
143	607257,77	2332551,42
144	607357,68	2333065,38
145	607475,45	2333575,53
146	607610,96	2334081,26
147	607764,04	2334581,96
148	607934,50	2335077,00
149	608122,13	2335565,80
150	608326,71	2336047,75
151	608547,98	2336522,27
152	608785,68	2336988,77
153	609039,51	2337446,70
154	609309,17	2337895,49
155	609594,33	2338334,59
156	609894,63	2338763,48
157	610209,73	2339181,62
158	610539,22	2339588,52
159	610882,72	2339983,66
160	611239,79	2340366,58
161	611610,01	2340736,80
162	611992,93	2341093,87
163	612388,08	2341437,37
164	612794,97	2341766,86
165	613213,11	2342081,96
166	613642,00	2342382,26
167	614081,10	2342667,42
168	614529,89	2342937,08
169	614987,82	2343190,92
170	615454,32	2343428,61
171	615928,84	2343649,88
172	616410,79	2343854,46

Обозначение характерных точек границ	Координаты МСК-74	
	X	Y
1	616546,56	2343906,58

7.3. Муниципальные образования, в границах территорий которых полностью или частично расположена третья подзона приаэродромной территории аэродрома гражданской авиации Челябинск (Баландино), приведены в таблице 4.2.

Таблица 4.2

№ п/п	Муниципальные образования
1	Аргаяшский муниципальный район
2	Красноармейский муниципальный район
3	Сосновский муниципальный район
4	Копейский городской округ
5	Челябинский городской округ

7.4. Перечень кадастровых кварталов, в границах территорий которых полностью или частично расположена третья подзона приаэродромной территории аэродрома гражданской авиации Челябинск (Баландино), приведен в таблице 4.3.

Таблица 4.3

№ п/п	Номера кадастровых кварталов					
	1	2	3	4	5	6
1	74:12:1207001	74:36:0000000	74:36:0101001	74:36:0101002	74:36:0101003	74:36:0101004
2	74:36:0101005	74:36:0101007	74:36:0101008	74:36:0101009	74:36:0101010	74:36:0101011
3	74:36:0101012	74:36:0101013	74:36:0101014	74:36:0102001	74:36:0102002	74:36:0102003
4	74:36:0102004	74:36:0102005	74:36:0102006	74:36:0102007	74:36:0102008	74:36:0102009
5	74:36:0103001	74:36:0103002	74:36:0103003	74:36:0103004	74:36:0103005	74:36:0104001
6	74:36:0104002	74:36:0106001	74:36:0107001	74:36:0107002	74:36:0107004	74:36:0107005
7	74:36:0107006	74:36:0107007	74:36:0107008	74:36:0108001	74:36:0108002	74:36:0108004
8	74:36:0109001	74:36:0109002	74:36:0109003	74:36:0109004	74:36:0109005	74:36:0109006
9	74:36:0110001	74:36:0110002	74:36:0110003	74:36:0110004	74:36:0110005	74:36:0110006
10	74:36:0111001	74:36:0111002	74:36:0111003	74:36:0111004	74:36:0111005	74:36:0111006
11	74:36:0111007	74:36:0111008	74:36:0111009	74:36:0111010	74:36:0111011	74:36:0111012
12	74:36:0111013	74:36:0111014	74:36:0111015	74:36:0111016	74:36:0111017	74:36:0112001
13	74:36:0112002	74:36:0112003	74:36:0112004	74:36:0112005	74:36:0112006	74:36:0112007
14	74:36:0112008	74:36:0112009	74:36:0112010	74:36:0112011	74:36:0112012	74:36:0112013
15	74:36:0112014	74:36:0112015	74:36:0112017	74:36:0112018	74:36:0112019	74:36:0112020
16	74:36:0112021	74:36:0112022	74:36:0112023	74:36:0112024	74:36:0112025	74:36:0112026
17	74:36:0112027	74:36:0112028	74:36:0112029	74:36:0112030	74:36:0112031	74:36:0112032
18	74:36:0112033	74:36:0112034	74:36:0112035	74:36:0112036	74:36:0112037	74:36:0112038

№ п/п	Номера кадастровых кварталов					
	1	2	3	4	5	6
19	74:36:0112039	74:36:0112040	74:36:0112041	74:36:0113002	74:36:0113003	74:36:0113004
20	74:36:0113005	74:36:0113006	74:36:0113007	74:36:0113008	74:36:0113009	74:36:0113010
21	74:36:0113011	74:36:0114002	74:36:0114003	74:36:0114004	74:36:0114005	74:36:0114006
22	74:36:0114007	74:36:0114008	74:36:0114009	74:36:0114010	74:36:0114011	74:36:0114012
23	74:36:0114013	74:36:0114014	74:36:0114015	74:36:0114016	74:36:0114017	74:36:0114018
24	74:36:0114019	74:36:0114020	74:36:0114021	74:36:0114022	74:36:0114023	74:36:0114024
25	74:36:0114025	74:36:0114026	74:36:0114027	74:36:0114028	74:36:0114029	74:36:0114030
26	74:36:0114031	74:36:0114032	74:36:0114033	74:36:0114034	74:36:0114035	74:36:0114036
27	74:36:0114037	74:36:0114038	74:36:0114039	74:36:0114040	74:36:0114041	74:36:0115001
28	74:36:0115002	74:36:0115003	74:36:0115004	74:36:0115005	74:36:0115006	74:36:0115007
29	74:36:0115008	74:36:0115009	74:36:0115010	74:36:0115011	74:36:0115012	74:36:0115013
30	74:36:0115014	74:36:0116001	74:36:0116002	74:36:0116003	74:36:0116004	74:36:0116005
31	74:36:0116006	74:36:0116007	74:36:0116008	74:36:0116009	74:36:0117001	74:36:0117002
32	74:36:0117003	74:36:0118001	74:36:0118002	74:36:0119001	74:36:0119002	74:36:0119003
33	74:36:0119004	74:36:0119005	74:36:0119006	74:36:0119007	74:36:0119008	74:36:0119009
34	74:36:0119010	74:36:0119011	74:36:0119012	74:36:0119013	74:36:0119014	74:36:0119015
35	74:36:0119016	74:36:0119017	74:36:0119018	74:36:0119019	74:36:0119020	74:36:0201002
36	74:36:0201003	74:36:0201004	74:36:0202001	74:36:0202002	74:36:0202003	74:36:0202004
37	74:36:0202005	74:36:0202006	74:36:0202008	74:36:0202009	74:36:0202010	74:36:0202011
38	74:36:0202012	74:36:0202013	74:36:0202014	74:36:0202015	74:36:0202016	74:36:0202017
39	74:36:0203001	74:36:0203002	74:36:0203003	74:36:0203004	74:36:0203005	74:36:0203006
40	74:36:0203007	74:36:0203008	74:36:0203009	74:36:0203010	74:36:0203011	74:36:0203012
41	74:36:0203013	74:36:0203014	74:36:0203015	74:36:0203016	74:36:0203017	74:36:0203018
42	74:36:0203019	74:36:0203020	74:36:0203021	74:36:0203022	74:36:0203023	74:36:0203024
43	74:36:0203025	74:36:0203026	74:36:0203027	74:36:0203028	74:36:0203029	74:36:0203030
44	74:36:0203031	74:36:0203032	74:36:0203033	74:36:0203034	74:36:0203035	74:36:0203036
45	74:36:0203037	74:36:0203038	74:36:0203039	74:36:0204001	74:36:0204002	74:36:0204003
46	74:36:0204004	74:36:0204005	74:36:0204006	74:36:0204007	74:36:0204008	74:36:0204009
47	74:36:0204010	74:36:0204011	74:36:0204013	74:36:0204014	74:36:0204015	74:36:0204016
48	74:36:0204017	74:36:0204018	74:36:0204019	74:36:0204020	74:36:0204021	74:36:0204022
49	74:36:0204023	74:36:0204024	74:36:0204025	74:36:0204026	74:36:0204027	74:36:0204028
50	74:36:0204029	74:36:0204030	74:36:0204031	74:36:0204032	74:36:0204033	74:36:0204034
51	74:36:0204035	74:36:0204036	74:36:0204037	74:36:0204038	74:36:0204039	74:36:0204040
52	74:36:0204041	74:36:0204042	74:36:0204043	74:36:0205001	74:36:0205002	74:36:0205003
53	74:36:0205004	74:36:0205005	74:36:0205006	74:36:0205007	74:36:0205008	74:36:0205009
54	74:36:0205010	74:36:0205011	74:36:0206001	74:36:0206002	74:36:0206003	74:36:0207001
55	74:36:0207002	74:36:0207003	74:36:0207004	74:36:0207005	74:36:0207006	74:36:0207007
56	74:36:0208001	74:36:0209001	74:36:0209002	74:36:0209003	74:36:0209004	74:36:0209005
57	74:36:0209006	74:36:0209007	74:36:0209016	74:36:0209017	74:36:0209018	74:36:0209019
58	74:36:0209037	74:36:0210001	74:36:0212002	74:36:0213001	74:36:0213002	74:36:0213003
59	74:36:0213004	74:36:0213009	74:36:0214001	74:36:0214002	74:36:0414010	74:36:0418007
60	74:36:0605005	74:36:0605006	74:36:0605007	74:36:0606001	74:36:0606002	74:36:0606003
61	74:36:0607001	74:36:0607002	74:36:0608001	74:36:0608002	74:36:0608003	74:36:0608004
62	74:36:0608005	74:36:0608006	74:36:0609001	74:36:0609002	74:36:0609003	74:36:0609004
63	74:36:0609005	74:36:0609006	74:36:0609007	74:36:0609008	74:36:0609009	74:36:0609010



№ п/п	Номера кадастровых кварталов					
	1	2	3	4	5	6
64	74:36:0609011	74:36:0609012	74:36:0609013	74:36:0609014	74:36:0609016	74:36:0610001
65	74:36:0610002	74:36:0610003	74:36:0610004	74:36:0610005	74:36:0611001	74:36:0611002
66	74:36:0611003	74:36:0611004	74:36:0611005	74:36:0611006	74:36:0611007	74:36:0611008
67	74:36:0611009	74:36:0612001	74:36:0612002	74:36:0612003	74:36:0612004	74:36:0612005
68	74:36:0612006	74:36:0612007	74:36:0612008	74:36:0612009	74:36:0612010	74:36:0612011
69	74:36:0612012	74:36:0612013	74:36:0612014	74:36:0612015	74:36:0612016	74:36:0612017
70	74:36:0612018	74:36:0612019	74:36:0612020	74:36:0612021	74:36:0612022	74:36:0612023
71	74:36:0612024	74:36:0613001	74:36:0613002	74:36:0613003	74:36:0613004	74:36:0613006
72	74:36:0613007	74:36:0613009	74:36:0701002	74:36:0701003	74:36:0701004	74:36:0701005
73	74:36:0701006	74:36:0701007	74:36:0701008	74:36:0701013	74:36:0701014	74:36:0701016
74	74:36:0702001	74:36:0702002	74:36:0702003	74:36:0702004	74:36:0702005	74:36:0702006
75	74:36:0702007	74:36:0702008	74:36:0702009	74:36:0702010	74:36:0702011	74:36:0702012
76	74:36:0702013	74:36:0702014	74:36:0703001	74:36:0703002	74:36:0703003	74:36:0703004
77	74:36:0703005	74:36:0703006	74:36:0703007	74:36:0703008	74:36:0703009	74:36:0703010
78	74:36:0703011	74:36:0703012	74:36:0703013	74:36:0703014	74:36:0704001	74:36:0704002
79	74:36:0705001	74:36:0705002	74:36:0706001	74:36:0706002	74:36:0706003	74:36:0707001
80	74:36:0707002	74:36:0707003	74:36:0707004	74:36:0707005	74:36:0707006	74:36:0708001
81	74:36:0708002	74:36:0708003	74:36:0708004	74:36:0709005	74:36:0715001	74:36:0715002
82	74:36:0715003	74:36:0715004	74:36:0715005	74:36:0715006	74:36:0715008	74:36:0715009
83	74:36:0716005	74:36:0716006	74:12:0000000	74:30:0000000	74:30:0401001	74:30:0401002
84	74:30:0401004	74:00:0000000	74:19:0000000	74:19:0107002	74:19:1505001	74:19:1507103
85	74:19:0301002	74:19:0301003	74:19:0301004	74:19:0301005	74:19:0302001	74:19:0302002
86	74:19:0303001	74:19:0303002	74:19:0303003	74:19:0304001	74:19:0304002	74:19:0304003
87	74:19:0304004	74:19:0304005	74:19:0304006	74:19:0304007	74:19:0305001	74:19:0305002
88	74:19:0305003	74:19:0305004	74:19:0305005	74:19:0306002	74:19:0306005	74:19:0306006
89	74:19:0307001	74:19:0307002	74:19:0307003	74:19:0307004	74:19:0307005	74:19:0307006
90	74:19:0307007	74:19:0307008	74:19:0307009	74:19:0307010	74:19:0307011	74:19:0307012
91	74:19:0308001	74:19:0308002	74:19:0308003	74:19:0308004	74:19:0308005	74:19:0308006
92	74:19:0308007	74:19:0308008	74:19:0309001	74:19:0309002	74:19:0309003	74:19:0309004
93	74:19:0309005	74:19:0309006	74:19:0309007	74:19:0309008	74:19:0309009	74:19:0309010
94	74:19:0309011	74:19:0309012	74:19:0309013	74:19:0309014	74:19:0309015	74:19:0309016
95	74:19:0309017	74:19:0309018	74:19:0309019	74:19:0309020	74:19:0309021	74:19:0309022
96	74:19:0309023	74:19:0309024	74:19:0309025	74:19:0309026	74:19:0310001	74:19:0310002
97	74:19:0310003	74:19:0310008	74:19:0310010	74:19:0310011	74:19:0310012	74:19:0310013
98	74:19:0310014	74:19:0310015	74:19:0310016	74:19:0310017	74:19:0310018	74:19:0310019
99	74:19:0310020	74:19:0310021	74:19:0310022	74:19:0310023	74:19:0310024	74:19:0310025
100	74:19:0310026	74:19:0310027	74:19:0310028	74:19:0310029	74:19:0310030	74:19:0310031
101	74:19:0310032	74:19:0310033	74:19:0310034	74:19:0310035	74:19:0310036	74:19:0310037
102	74:19:0310038	74:19:0310039	74:19:0310040	74:19:0310041	74:19:0310042	74:19:0310045
103	74:19:0310046	74:19:0310047	74:19:0310048	74:19:0310050	74:19:0310051	74:19:0310052
104	74:19:0310053	74:19:0310054	74:19:0310055	74:19:0310057	74:19:0310058	74:19:0310059
105	74:19:0310060	74:19:0310061	74:19:0310062	74:19:0310063	74:19:0310064	74:19:0310065
106	74:19:0310068	74:19:0310069	74:19:0310070	74:19:0310073	74:19:0311001	74:19:0311002
107	74:19:0311003	74:19:0311004	74:19:0311005	74:19:0401001	74:19:0401002	74:19:0401003
108	74:19:0401004	74:19:0402001	74:19:0402002	74:19:0403001	74:19:0403002	74:19:0404001

№ п/п	Номера кадастровых кварталов					
	1	2	3	4	5	6
109	74:19:0405001	74:19:0405002	74:19:0405003	74:19:0405004	74:19:0405005	74:19:0406001
110	74:19:0406002	74:19:0406003	74:19:0406004	74:19:0406005	74:19:0407001	74:19:0407002
111	74:19:0407003	74:19:0407004	74:19:0407005	74:19:0407006	74:19:0407007	74:19:0408002
112	74:19:0408003	74:19:0408004	74:19:0408005	74:19:0408006	74:19:0408007	74:19:0408008
113	74:19:0408009	74:19:0408010	74:19:0408011	74:19:0408012	74:19:0501001	74:19:0501002
114	74:19:0501003	74:19:0501004	74:19:0502001	74:19:0502002	74:19:0502003	74:19:0502004
115	74:19:0502005	74:19:0502006	74:19:0502007	74:19:0502008	74:19:0502009	74:19:0502010
116	74:19:0502011	74:19:0502012	74:19:0502013	74:19:0502015	74:19:0503001	74:19:0503002
117	74:19:0503003	74:19:0503004	74:19:0503005	74:19:0503006	74:19:0503007	74:19:0503008
118	74:19:0503009	74:19:0503010	74:19:0503011	74:19:0503012	74:19:0503013	74:19:0503014
119	74:19:0601001	74:19:0601002	74:19:0602001	74:19:0602002	74:19:0603001	74:19:0603002
120	74:19:0603003	74:19:0603004	74:19:0603005	74:19:0701001	74:19:0701002	74:19:0701003
121	74:19:0701004	74:19:0701005	74:19:0702001	74:19:0702003	74:19:0703001	74:19:0703002
122	74:19:0703003	74:19:0703004	74:19:0703005	74:19:0703006	74:19:0703007	74:19:0703008
123	74:19:0703009	74:19:0703010	74:19:0703011	74:19:0704001	74:19:0704002	74:19:0704003
124	74:19:0704004	74:19:0705001	74:19:0705002	74:19:0705003	74:19:0705004	74:19:0705005
125	74:19:0705006	74:19:0705007	74:19:0710001	74:19:0710002	74:19:0710003	74:19:0710004
126	74:12:0101005	74:12:1102001	74:12:1102002	74:12:1102003	74:12:1104005	74:12:1104008
127	74:12:1104009	74:12:1104010	74:12:1105001	74:12:1105002	74:12:1105003	74:12:1105004
128	74:12:1106001	74:12:1106002	74:12:1106004	74:12:1106005	74:12:1106006	74:12:1106007
129	74:12:1107001	74:12:1107002	74:12:1107022	74:12:1107023	74:12:1107024	74:12:1107028
130	74:12:1107029	74:12:1107030	74:12:1107031	74:12:1107032	74:12:1107033	74:12:1107034
131	74:12:1107035	74:12:1107036	74:12:1107037	74:12:1107038	74:12:1107039	74:12:1107040
132	74:12:1107041	74:12:1107042	74:12:1107043	74:12:1107044	74:12:1107045	74:12:1107046
133	74:12:1107047	74:12:1107048	74:12:1107049	74:12:1107051	74:12:1107052	74:12:1107053
134	74:12:1107054	74:12:1107055	74:12:1107056	74:12:1107057	74:12:1107058	74:12:1107059
135	74:12:1107060	74:12:1107061	74:12:1107062	74:12:1107063	74:12:1107064	74:12:1107065
136	74:12:1107066	74:12:1107067	74:12:1107068	74:12:1107069	74:12:1107070	74:12:1107071
137	74:12:1107072	74:12:1107073	74:12:1107074	74:12:1107075	74:12:1107076	74:12:1107077
138	74:12:1107078	74:12:1107079	74:12:1107080	74:12:1107081	74:12:1107082	74:12:1107083
139	74:12:1107084	74:12:1107085	74:12:1107087	74:12:1107088	74:12:1107089	74:12:1113001
140	74:12:1114001	74:12:1115001	74:12:1201001	74:12:1201002	74:12:1201003	74:12:1201004
141	74:12:1201005	74:12:1201006	74:12:1201007	74:12:1202001	74:12:1203001	74:12:1204001
142	74:12:1204002	74:12:1204003	74:12:1205001	74:12:1205002	74:12:1205003	74:12:1205004
143	74:12:1206001	74:12:1206002	74:12:1207002	74:12:1207003	74:12:1208001	74:12:1208002
144	74:12:1208004	74:12:1208005	74:12:1208006	74:12:1208007	74:12:1208008	74:12:1208009
145	74:12:1208010	74:12:1208011	74:12:1208012	74:12:1208013	74:12:1208014	74:12:1208015
146	74:12:1209001	74:12:1209002	74:12:1209003	74:12:1209004	74:12:1209005	74:12:1209006
147	74:12:1209007	74:12:1209008	74:12:1209009	74:12:1209010	74:12:1209011	74:12:1209012
148	74:12:1209013	74:12:1209014	74:12:1209015	74:12:1209016	74:12:1209017	74:12:1209018
149	74:12:1209019	74:12:1209020	74:12:1209021	74:12:1209022	74:12:1209023	74:12:1209024
150	74:12:1209026	74:12:1209027	74:12:1209028	74:12:1209029	74:12:1209030	74:12:1209032
151	74:12:1209033	74:12:1209034	74:12:1209035	74:12:1209036	74:12:1209037	74:12:1209038
152	74:12:1209039	74:12:1209040	74:12:1209041	74:12:1209042	74:12:1209043	74:12:1209044
153	74:12:1209045	74:12:1209046	74:12:1209047	74:12:1210001	74:12:1210002	74:12:1210003

№ п/п	Номера кадастровых кварталов					
	1	2	3	4	5	6
154	74:12:1212001	74:12:1212003	74:12:1212004	74:12:1212006	74:12:1212007	74:12:1212008
155	74:12:1213001	74:12:1214001	74:12:1301001	74:12:1305001	74:12:1305002	74:12:1306001
156	74:12:1306002	74:12:1307001	74:12:1307002	74:12:1307003	74:12:1307004	74:12:1307005
157	74:12:1307006	74:12:1307007	74:12:1308002	74:12:1308003	74:12:1308004	74:12:1308005
158	74:12:1308006	74:12:1308007	74:12:1308008	74:12:1308009	74:12:1308010	74:12:1308011
159	74:12:1309001	74:12:1309002	74:12:1309003	74:12:1309004	74:12:1309005	74:12:1309006
160	74:12:1310001	74:12:1310002	74:12:1310005	74:12:1310006	74:12:1312007	74:12:1314001
161	74:12:1409001	74:12:1410001	74:12:1415001	74:12:1504005	74:12:1608003	74:12:0601001
162	74:12:0801001	74:12:0801002	74:12:0801003	74:12:0801004	74:12:0802003	74:12:0804001
163	74:12:0804002	74:12:0805001	74:12:0809001	74:12:0811001	74:12:0812001	74:12:0812002
164	74:12:0902006	74:12:0909001	74:12:0909002	74:12:0909003	74:12:0909004	74:12:0909005
165	74:12:0909007	74:12:0910001	74:12:0910002	74:12:0910003	74:12:0910004	74:12:0910005
166	74:12:0910006	74:12:0910007	74:12:0910008	74:12:0910009	74:12:0910010	74:12:0910011
167	74:12:0910012	74:12:0910013	74:12:0911001	74:12:0911003	74:12:0913001	74:12:0913002
168	74:12:0914001	74:12:0915001	74:12:0916001	74:02:0000000	74:02:2578001	74:02:0502001
169	74:02:0502002	74:02:0511002	74:02:0603002	74:02:0708001	74:02:0708002	74:02:0504001
170	74:02:0601007	74:36:0701012	74:36:0701015	74:36:0701017	74:36:0701018	74:36:0709001
171	74:36:0715007	74:36:0716001	74:36:0716004	74:36:0716007	74:36:0716008	74:36:0716010
172	74:36:0716011	74:36:0716012	74:02:0603001	74:19:0702002	74:19:0705008	74:19:0705009
173	74:19:0705010	74:19:0705011	74:19:0705012	74:19:0707001	74:19:0707002	74:19:0707003
174	74:19:0310067	74:12:0810001	74:19:0105003	74:19:0306001	74:19:0306003	74:19:0306004

7.5. Графическое изображение границ третьей подзоны приаэродромной территории аэродрома гражданской авиации Челябинск (Баландино) приведено на схеме 4.1.

7.6. Графическое изображение границ секторов третьей подзоны приаэродромной территории аэродрома гражданской авиации Челябинск (Баландино) приведено на схеме 4.2.



Схема 4.1

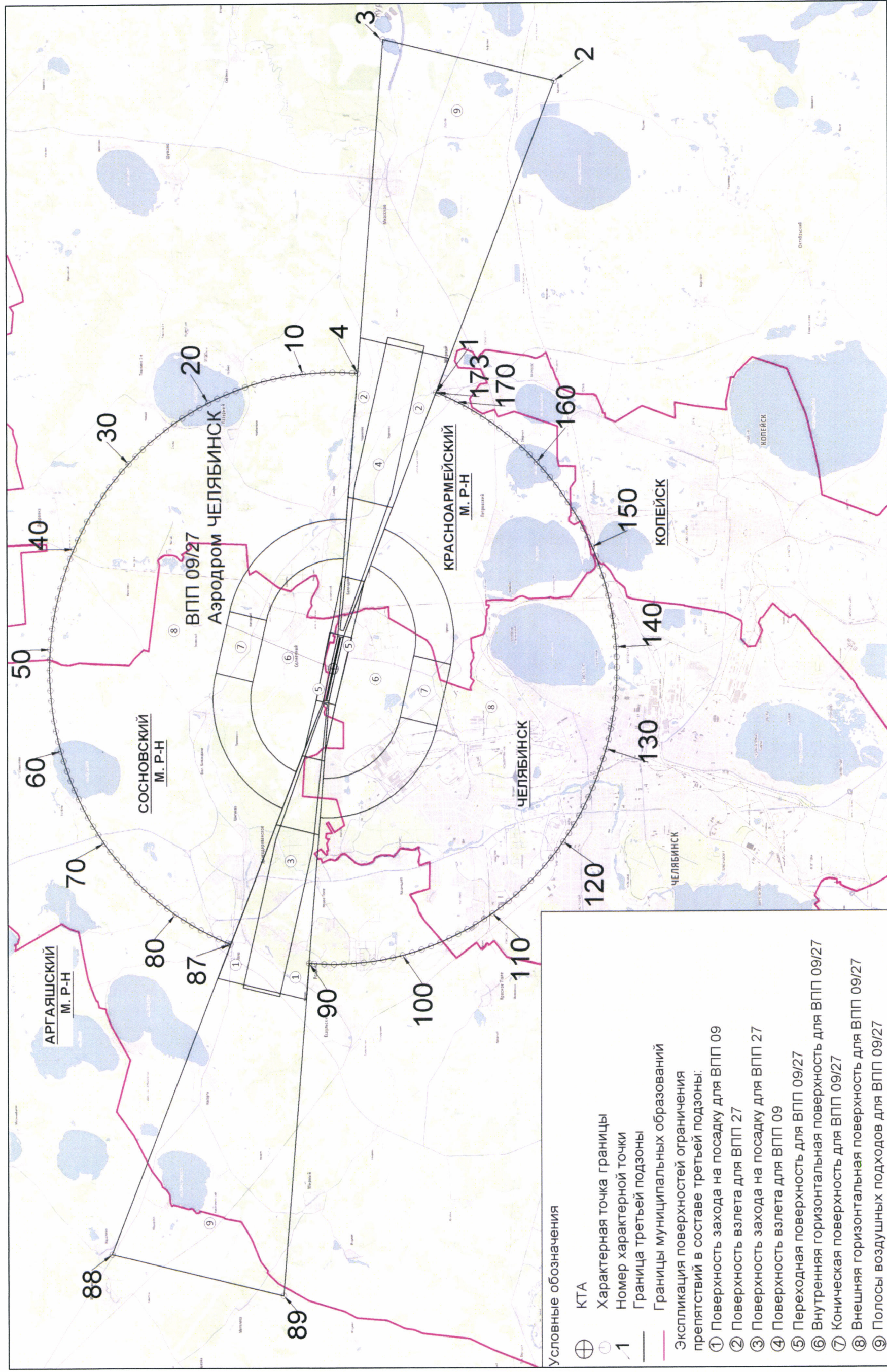
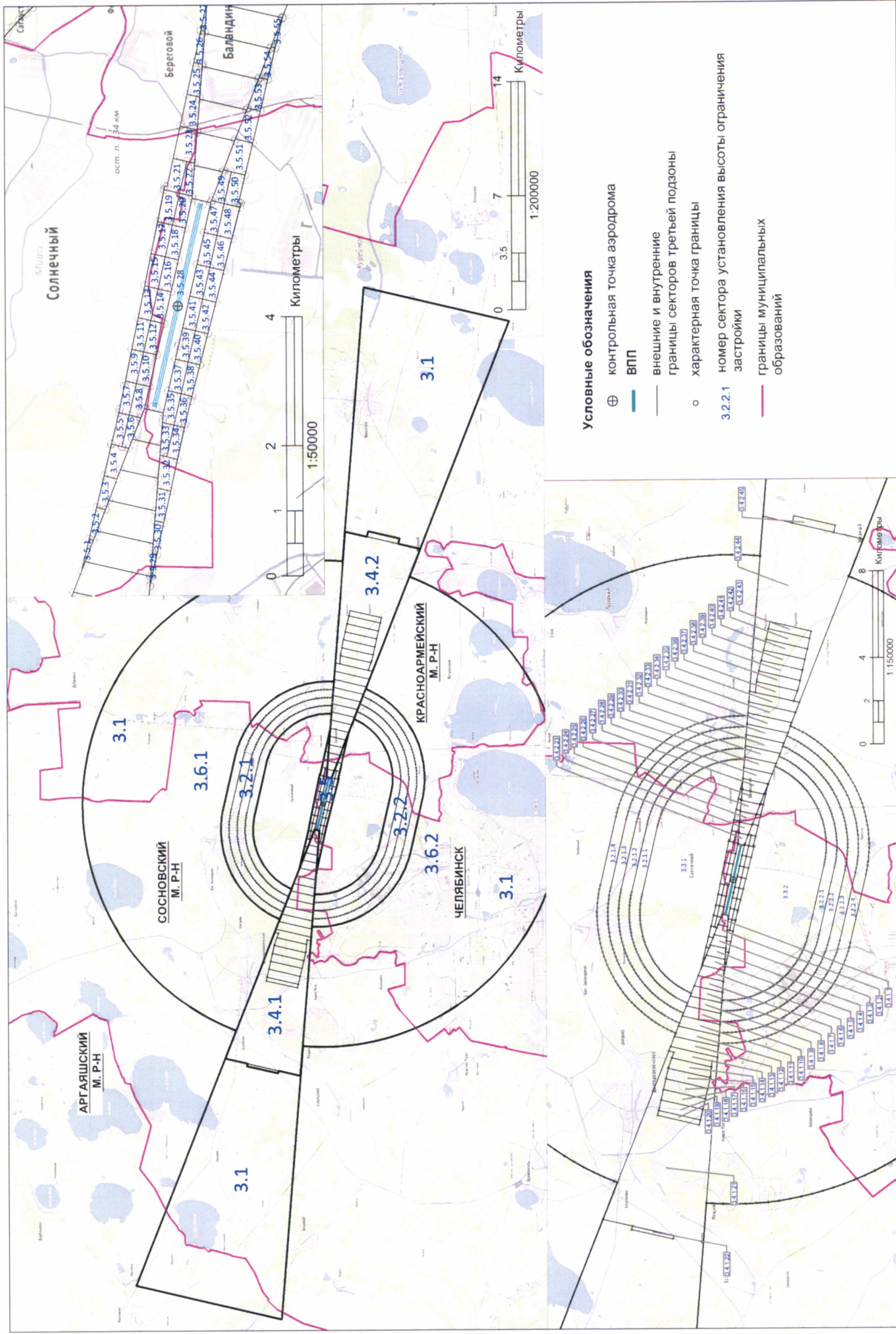




Схема 4.2





7.7. Перечень координат характерных точек границ секторов третьей подзоны приаэродромной территории аэродрома гражданской авиации Челябинск (Баландино) приведен в таблице 4.4.

Таблица 4.4

Обозначение характерных точек границ	Координаты МСК-74	
	X	Y
Сектор 3.2.1		
1	626995,11	2334241,77
2	627087,67	2334053,88
3	627173,63	2333862,90
4	627252,86	2333669,01
5	627325,26	2333472,48
6	627390,78	2333273,55
7	627449,31	2333072,46
8	627496,50	2332886,37
9	628236,78	2329737,24
10	628277,44	2329549,62
11	628314,63	2329343,49
12	628344,62	2329136,22
13	628367,32	2328928,02
14	628382,77	2328719,13
15	628390,92	2328509,85
16	628391,76	2328300,42
17	628385,28	2328091,08
18	628371,51	2327882,10
19	628350,43	2327673,72
20	628322,12	2327466,21
21	628286,58	2327259,81
22	628243,85	2327054,76
23	628193,99	2326851,36
24	628137,06	2326649,79
25	628073,14	2326450,35
26	628002,28	2326253,25
27	627924,62	2326058,76
28	627840,18	2325867,09
29	627749,13	2325678,48
30	627651,54	2325493,17
31	627547,54	2325311,37
32	627437,26	2325133,32
33	627320,85	2324959,20
34	627198,42	2324789,28



Обозначение характерных точек границ	Координаты МСК-74	
	X	Y
35	627070,13	2324623,74
36	626936,14	2324462,76
37	626796,63	2324306,55
38	626651,75	2324155,32
39	626501,65	2324009,22
40	626346,59	2323868,46
41	626186,67	2323733,19
42	626022,15	2323603,59
43	625853,20	2323479,81
44	625680,04	2323362,00
45	625502,87	2323250,31
46	625321,90	2323144,86
47	625137,38	2323045,80
48	624949,50	2322953,25
49	624758,51	2322867,30
50	624744,69	2322861,66
51	624002,91	2324720,46
52	624096,91	2324762,76
53	624222,15	2324824,47
54	624345,16	2324890,50
55	624465,81	2324960,79
56	624583,90	2325035,25
57	624699,35	2325113,79
58	624811,98	2325196,29
59	624921,66	2325282,69
60	625028,25	2325372,87
61	625131,63	2325466,71
62	625231,68	2325564,09
63	625328,26	2325664,92
64	625421,28	2325769,05
65	625510,59	2325876,36
66	625596,11	2325986,70
67	625677,72	2326099,98
68	625755,35	2326216,05
69	625828,85	2326334,76
70	625898,17	2326455,93
71	625963,23	2326579,47
72	626023,93	2326705,20
73	626080,22	2326832,97
74	626132,01	2326962,66
75	626179,23	2327094,03

Обозначение характерных точек границ	Координаты МСК-74	
	X	Y
76	626221,85	2327226,99
77	626259,79	2327361,36
78	626293,03	2327496,96
79	626321,52	2327633,64
80	626345,20	2327771,25
81	626364,09	2327909,58
82	626378,13	2328048,48
83	626387,31	2328187,80
84	626391,63	2328327,36
85	626391,07	2328466,98
86	626385,64	2328606,48
87	626375,36	2328745,71
88	626360,20	2328884,52
89	626340,23	2329022,70
90	626315,43	2329160,10
91	626285,85	2329296,54
92	625553,56	2332411,71
93	625519,25	2332547,04
94	625480,23	2332681,11
95	625436,55	2332813,71
96	625388,28	2332944,72
97	625335,47	2333073,96
98	625278,16	2333201,28
99	625216,45	2333326,53
100	625150,42	2333449,56
101	625080,14	2333570,19
102	625005,67	2333688,30
103	624927,14	2333803,74
104	624844,62	2333916,36
105	624758,22	2334026,04
106	624668,05	2334132,63
107	624574,22	2334236,01
108	624476,82	2334336,06
109	624376,01	2334432,63
110	624271,88	2334525,66
111	624164,56	2334614,97
112	624054,21	2334700,50
113	623940,91	2334782,10
114	623824,86	2334859,71
115	623706,16	2334933,24
116	623584,98	2335002,57

Обозначение характерных точек границ	Координаты МСК-74	
	X	Y
117	623461,44	2335067,61
118	623335,71	2335128,33
119	623207,92	2335184,61
120	623078,26	2335236,39
121	622946,88	2335283,61
122	622813,92	2335326,24
123	622679,56	2335364,16
124	622543,95	2335397,40
125	622407,27	2335425,90
126	622269,67	2335449,60
127	622131,35	2335468,47
128	621992,43	2335482,51
129	621853,11	2335491,69
130	621713,56	2335496,01
131	621573,94	2335495,44
132	621471,67	2335491,48
133	621307,92	2337486,12
134	621321,78	2337487,14
135	621531,06	2337495,30
136	621740,49	2337496,14
137	621949,83	2337489,66
138	622158,82	2337475,89
139	622367,19	2337454,83
140	622574,72	2337426,51
141	622781,12	2337390,96
142	622986,15	2337348,24
143	623189,56	2337298,38
144	623391,12	2337241,44
145	623590,57	2337177,51
146	623787,66	2337106,68
147	623982,16	2337028,98
148	624173,84	2336944,56
149	624362,44	2336853,51
150	624547,76	2336755,92
151	624729,55	2336651,91
152	624907,61	2336541,66
153	625081,71	2336425,23
154	625251,63	2336302,80
155	625417,18	2336174,52
156	625578,16	2336040,51
157	625734,36	2335901,01

Обозначение характерных точек границ	Координаты МСК-74	
	X	Y
158	625885,61	2335756,11
159	626031,69	2335606,05
160	626172,45	2335450,95
161	626307,72	2335291,05
162	626437,32	2335126,53
163	626561,10	2334957,57
164	626678,91	2334784,41
165	626790,60	2334607,26
166	626896,05	2334426,30
1	626995,11	2334241,77
Сектор 3.2.1.1		
Абсолютная высота (далее – Набс) от 284,5 м до 309,5 м		
1	626773,59	2329406,72
2	626039,30	2332530,38
3	626001,76	2332678,41
4	625957,87	2332829,22
5	625908,73	2332978,41
6	625854,42	2333125,80
7	625795,00	2333271,20
8	625730,54	2333414,44
9	625661,12	2333555,34
10	625586,83	2333693,73
11	625507,75	2333829,45
12	625423,98	2333962,32
13	625335,63	2334092,19
14	625242,79	2334218,90
15	625145,60	2334342,29
16	625044,15	2334462,21
17	624938,58	2334578,52
18	624829,02	2334691,07
19	624715,60	2334799,73
20	624598,45	2334904,37
21	624477,72	2335004,86
22	624353,56	2335101,07
23	624226,12	2335192,88
24	624095,55	2335280,20
25	623962,01	2335362,90
26	623825,67	2335440,90
27	623686,69	2335514,09
28	623545,24	2335582,38
29	623401,49	2335645,69

Обозначение характерных точек границ	Координаты МСК-74	
	X	Y
30	623255,62	2335703,95
31	623107,80	2335757,09
32	622958,22	2335805,03
33	622807,06	2335847,72
34	622654,50	2335885,11
35	622500,73	2335917,16
36	622345,94	2335943,82
37	622190,31	2335965,06
38	622034,03	2335980,85
39	621877,29	2335991,19
40	621720,29	2335996,04
41	621563,22	2335995,41
42	621430,73	2335990,26
43	621471,68	2335491,47
44	621573,94	2335495,45
45	621713,56	2335496,01
46	621853,11	2335491,69
47	621992,43	2335482,51
48	622131,34	2335468,47
49	622269,68	2335449,59
50	622407,27	2335425,89
51	622543,96	2335397,41
52	622679,56	2335364,17
53	622813,92	2335326,23
54	622946,88	2335283,61
55	623078,27	2335236,38
56	623207,93	2335184,60
57	623335,70	2335128,32
58	623461,44	2335067,61
59	623584,97	2335002,56
60	623706,16	2334933,23
61	623824,86	2334859,72
62	623940,92	2334782,11
63	624054,20	2334700,49
64	624164,57	2334614,97
65	624271,88	2334525,65
66	624376,01	2334432,64
67	624476,83	2334336,06
68	624574,21	2334236,01
69	624668,05	2334132,63
70	624758,22	2334026,03

Обозначение характерных точек границ	Координаты МСК-74	
	X	Y
71	624844,62	2333916,35
72	624927,13	2333803,73
73	625005,67	2333688,29
74	625080,13	2333570,18
75	625150,42	2333449,55
76	625216,46	2333326,53
77	625278,16	2333201,29
78	625335,46	2333073,97
79	625388,28	2332944,73
80	625436,55	2332813,72
81	625480,23	2332681,11
82	625519,25	2332547,05
83	625553,56	2332411,71
84	626285,85	2329296,55
85	626315,43	2329160,10
86	626340,22	2329022,70
87	626360,20	2328884,52
88	626375,35	2328745,72
89	626385,65	2328606,49
90	626391,07	2328466,97
91	626391,63	2328327,35
92	626387,32	2328187,80
93	626378,13	2328048,48
94	626364,09	2327909,57
95	626345,21	2327771,24
96	626321,52	2327633,64
97	626293,03	2327496,96
98	626259,80	2327361,35
99	626221,85	2327226,99
100	626179,23	2327094,03
101	626132,00	2326962,65
102	626080,22	2326832,98
103	626023,94	2326705,21
104	625963,23	2326579,48
105	625898,18	2326455,94
106	625828,85	2326334,75
107	625755,34	2326216,05
108	625677,73	2326099,99
109	625596,11	2325986,71
110	625510,59	2325876,35
111	625421,27	2325769,04

Обозначение характерных точек границ	Координаты МСК-74	
	X	Y
112	625328,27	2325664,91
113	625231,68	2325564,09
114	625131,63	2325466,70
115	625028,25	2325372,86
116	624921,65	2325282,69
117	624811,98	2325196,30
118	624699,35	2325113,78
119	624583,91	2325035,25
120	624465,80	2324960,79
121	624345,17	2324890,50
122	624222,16	2324824,46
123	624096,91	2324762,75
124	624002,91	2324720,45
125	624188,40	2324255,63
126	624310,06	2324310,38
127	624450,96	2324379,79
128	624589,35	2324454,09
129	624725,07	2324533,17
130	624857,94	2324616,94
131	624987,81	2324705,29
132	625114,52	2324798,12
133	625237,91	2324895,32
134	625357,83	2324996,76
135	625474,14	2325102,33
136	625586,69	2325211,89
137	625695,36	2325325,32
138	625799,99	2325442,47
139	625900,48	2325563,19
140	625996,69	2325687,35
141	626088,51	2325814,80
142	626175,82	2325945,37
143	626258,53	2326078,90
144	626336,52	2326215,25
145	626409,71	2326354,23
146	626478,00	2326495,68
147	626541,32	2326639,43
148	626599,58	2326785,30
149	626652,71	2326933,11
150	626700,65	2327082,69
151	626743,34	2327233,85
152	626780,74	2327386,41



Обозначение характерных точек границ	Координаты МСК-74	
	X	Y
153	626812,78	2327540,18
154	626839,44	2327694,98
155	626860,68	2327850,61
156	626876,47	2328006,89
157	626886,81	2328163,62
158	626891,66	2328320,62
159	626891,04	2328477,69
160	626884,93	2328634,65
161	626873,35	2328791,30
162	626856,30	2328947,44
163	626833,82	2329102,90
164	626805,93	2329257,48
1	626773,59	2329406,72
Сектор 3.2.1.2		
Набс от 309,5 м до 334,5 м		
1	627261,32	2329516,89
2	626525,03	2332649,05
3	626484,28	2332809,76
4	626435,50	2332977,34
5	626380,91	2333143,11
6	626320,56	2333306,87
7	626254,54	2333468,43
8	626182,92	2333627,59
9	626105,78	2333784,15
10	626023,23	2333937,92
11	625935,36	2334088,72
12	625842,29	2334236,35
13	625744,12	2334380,66
14	625640,97	2334521,44
15	625532,97	2334658,54
16	625420,25	2334791,79
17	625302,95	2334921,03
18	625181,22	2335046,09
19	625055,19	2335166,82
20	624925,02	2335283,09
21	624790,88	2335394,74
22	624652,92	2335501,64
23	624511,31	2335603,66
24	624366,23	2335700,68
25	624217,86	2335792,58
26	624066,36	2335879,24

Обозначение характерных точек границ	Координаты МСК-74	
	X	Y
27	623911,94	2335960,56
28	623754,77	2336036,44
29	623595,05	2336106,79
30	623432,97	2336171,53
31	623268,72	2336230,56
32	623102,52	2336283,83
33	622934,56	2336331,27
34	622765,05	2336372,82
35	622594,19	2336408,42
36	622422,20	2336438,05
37	622249,27	2336461,65
38	622075,62	2336479,20
39	621901,47	2336490,68
40	621727,03	2336496,07
41	621552,50	2336495,38
42	621389,78	2336489,04
43	621430,73	2335990,26
44	621563,22	2335995,41
45	621720,29	2335996,04
46	621877,29	2335991,19
47	622034,03	2335980,85
48	622190,31	2335965,06
49	622345,94	2335943,82
50	622500,73	2335917,16
51	622654,50	2335885,11
52	622807,06	2335847,72
53	622958,22	2335805,03
54	623107,80	2335757,09
55	623255,62	2335703,95
56	623401,49	2335645,69
57	623545,24	2335582,38
58	623686,69	2335514,09
59	623825,67	2335440,90
60	623962,01	2335362,90
61	624095,55	2335280,20
62	624226,12	2335192,88
63	624353,56	2335101,07
64	624477,72	2335004,86
65	624598,45	2334904,37
66	624715,60	2334799,73
67	624829,02	2334691,07

Обозначение характерных точек границ	Координаты МСК-74	
	X	Y
68	624938,58	2334578,52
69	625044,15	2334462,21
70	625145,60	2334342,29
71	625242,79	2334218,90
72	625335,63	2334092,19
73	625423,98	2333962,32
74	625507,75	2333829,45
75	625586,83	2333693,73
76	625661,12	2333555,34
77	625730,54	2333414,44
78	625795,00	2333271,20
79	625854,42	2333125,80
80	625908,73	2332978,41
81	625957,87	2332829,22
82	626001,76	2332678,41
83	626039,30	2332530,38
84	626773,59	2329406,72
85	626805,93	2329257,48
86	626833,82	2329102,90
87	626856,30	2328947,44
88	626873,35	2328791,30
89	626884,93	2328634,65
90	626891,04	2328477,69
91	626891,66	2328320,62
92	626886,81	2328163,62
93	626876,47	2328006,89
94	626860,68	2327850,61
95	626839,44	2327694,98
96	626812,78	2327540,18
97	626780,74	2327386,41
98	626743,34	2327233,85
99	626700,65	2327082,69
100	626652,71	2326933,11
101	626599,58	2326785,30
102	626541,32	2326639,43
103	626478,00	2326495,68
104	626409,71	2326354,23
105	626336,52	2326215,25
106	626258,53	2326078,90
107	626175,82	2325945,37
108	626088,51	2325814,80

Обозначение характерных точек границ	Координаты МСК-74	
	X	Y
109	625996,69	2325687,35
110	625900,48	2325563,19
111	625799,99	2325442,47
112	625695,36	2325325,32
113	625586,69	2325211,89
114	625474,14	2325102,33
115	625357,83	2324996,76
116	625237,91	2324895,32
117	625114,52	2324798,12
118	624987,81	2324705,29
119	624857,94	2324616,94
120	624725,07	2324533,17
121	624589,35	2324454,09
122	624450,96	2324379,79
123	624310,06	2324310,38
124	624188,40	2324255,63
125	624373,89	2323790,81
126	624523,21	2323858,00
127	624679,77	2323935,13
128	624833,54	2324017,68
129	624984,34	2324105,55
130	625131,98	2324198,63
131	625276,28	2324296,80
132	625417,06	2324399,95
133	625554,16	2324507,94
134	625687,41	2324620,66
135	625816,65	2324737,96
136	625941,71	2324859,70
137	626062,45	2324985,73
138	626178,71	2325115,89
139	626290,36	2325250,04
140	626397,26	2325388,00
141	626499,28	2325529,60
142	626596,30	2325674,68
143	626688,20	2325823,06
144	626774,86	2325974,55
145	626856,18	2326128,98
146	626932,06	2326286,15
147	627002,41	2326445,87
148	627067,15	2326607,95
149	627126,19	2326772,19

Обозначение характерных точек границ	Координаты МСК-74	
	X	Y
150	627179,46	2326938,39
151	627226,89	2327106,35
152	627268,44	2327275,86
153	627304,05	2327446,72
154	627333,67	2327618,72
155	627357,27	2327791,65
156	627374,82	2327965,29
157	627386,30	2328139,44
158	627391,69	2328313,89
159	627391,00	2328488,42
160	627384,21	2328662,81
161	627371,34	2328836,87
162	627352,41	2329010,37
163	627327,43	2329183,10
164	627296,43	2329354,85
1	627261,32	2329516,89
Сектор 3.2.1.3		
Набс от 334,5 м до 359,5 м		
1	627749,05	2329627,06
2	627010,77	2332767,71
3	626966,80	2332941,11
4	626913,14	2333125,45
5	626853,09	2333307,80
6	626786,71	2333487,94
7	626714,08	2333665,66
8	626635,29	2333840,73
9	626550,44	2334012,95
10	626459,64	2334182,10
11	626362,98	2334347,98
12	626260,60	2334510,39
13	626152,61	2334669,12
14	626039,14	2334823,99
15	625920,34	2334974,80
16	625796,35	2335121,37
17	625667,32	2335263,53
18	625533,41	2335401,10
19	625394,78	2335533,91
20	625251,59	2335661,81
21	625104,03	2335784,62
22	624952,28	2335902,22
23	624796,51	2336014,44

Обозначение характерных точек границ	Координаты МСК-74	
	X	Y
24	624636,92	2336121,16
25	624473,70	2336222,25
26	624307,06	2336317,58
27	624137,19	2336407,03
28	623964,30	2336490,50
29	623788,60	2336567,89
30	623610,31	2336639,10
31	623429,65	2336704,04
32	623246,82	2336762,64
33	623062,07	2336814,82
34	622875,60	2336860,52
35	622687,65	2336899,69
36	622498,45	2336932,27
37	622308,23	2336958,23
38	622117,22	2336977,54
39	621925,65	2336990,17
40	621733,76	2336996,10
41	621541,78	2336995,34
42	621349,94	2336987,87
43	621348,83	2336987,79
44	621389,78	2336489,04
45	621552,50	2336495,38
46	621727,03	2336496,07
47	621901,47	2336490,68
48	622075,62	2336479,20
49	622249,27	2336461,65
50	622422,20	2336438,05
51	622594,19	2336408,42
52	622765,05	2336372,82
53	622934,56	2336331,27
54	623102,52	2336283,83
55	623268,72	2336230,56
56	623432,97	2336171,53
57	623595,05	2336106,79
58	623754,77	2336036,44
59	623911,94	2335960,56
60	624066,36	2335879,24
61	624217,86	2335792,58
62	624366,23	2335700,68
63	624511,31	2335603,66
64	624652,92	2335501,64

Обозначение характерных точек границ	Координаты МСК-74	
	X	Y
65	624790,88	2335394,74
66	624925,02	2335283,09
67	625055,19	2335166,82
68	625181,22	2335046,09
69	625302,95	2334921,03
70	625420,25	2334791,79
71	625532,97	2334658,54
72	625640,97	2334521,44
73	625744,12	2334380,66
74	625842,29	2334236,35
75	625935,36	2334088,72
76	626023,23	2333937,92
77	626105,78	2333784,15
78	626182,92	2333627,59
79	626254,54	2333468,43
80	626320,56	2333306,87
81	626380,91	2333143,11
82	626435,50	2332977,34
83	626484,28	2332809,76
84	626525,03	2332649,05
85	627261,32	2329516,89
86	627296,43	2329354,85
87	627327,43	2329183,10
88	627352,41	2329010,37
89	627371,34	2328836,87
90	627384,21	2328662,81
91	627391,00	2328488,42
92	627391,69	2328313,89
93	627386,30	2328139,44
94	627374,82	2327965,29
95	627357,27	2327791,65
96	627333,67	2327618,72
97	627304,05	2327446,72
98	627268,44	2327275,86
99	627226,89	2327106,35
100	627179,46	2326938,39
101	627126,19	2326772,19
102	627067,15	2326607,95
103	627002,41	2326445,87
104	626932,06	2326286,15
105	626856,18	2326128,98



Обозначение характерных точек границ	Координаты МСК-74	
	X	Y
106	626774,86	2325974,55
107	626688,20	2325823,06
108	626596,30	2325674,68
109	626499,28	2325529,60
110	626397,26	2325388,00
111	626290,36	2325250,04
112	626178,71	2325115,89
113	626062,45	2324985,73
114	625941,71	2324859,70
115	625816,65	2324737,96
116	625687,41	2324620,66
117	625554,16	2324507,94
118	625417,06	2324399,95
119	625276,28	2324296,80
120	625131,98	2324198,63
121	624984,34	2324105,55
122	624833,54	2324017,68
123	624679,77	2323935,13
124	624523,21	2323858,00
125	624373,89	2323790,81
126	624559,36	2323326,05
127	624561,28	2323326,84
128	624736,35	2323405,62
129	624908,57	2323490,47
130	625077,72	2323581,28
131	625243,60	2323677,93
132	625406,01	2323780,32
133	625564,74	2323888,31
134	625719,61	2324001,77
135	625870,42	2324120,57
136	626017,00	2324244,56
137	626159,15	2324373,59
138	626296,72	2324507,51
139	626429,54	2324646,14
140	626557,43	2324789,32
141	626680,25	2324936,88
142	626797,84	2325088,64
143	626910,06	2325244,41
144	627016,78	2325403,99
145	627117,87	2325567,21
146	627213,20	2325733,86

Обозначение характерных точек границ	Координаты МСК-74	
	X	Y
147	627302,65	2325903,73
148	627386,12	2326076,61
149	627463,51	2326252,31
150	627534,72	2326430,60
151	627599,66	2326611,27
152	627658,26	2326794,09
153	627710,44	2326978,85
154	627756,14	2327165,31
155	627795,31	2327353,26
156	627827,89	2327542,46
157	627853,85	2327732,68
158	627873,16	2327923,69
159	627885,79	2328115,26
160	627891,72	2328307,15
161	627890,96	2328499,14
162	627883,49	2328690,98
163	627869,34	2328882,44
164	627848,51	2329073,29
165	627821,03	2329263,30
166	627786,94	2329452,23
1	627749,05	2329627,06
Сектор 3.2.1.4		
Набс от 359,5 м до 384,5 м		
1	628236,78	2329737,23
2	627496,50	2332886,38
3	627449,31	2333072,47
4	627390,78	2333273,56
5	627325,27	2333472,49
6	627252,85	2333669,01
7	627173,62	2333862,89
8	627087,67	2334053,88
9	626995,11	2334241,76
10	626896,04	2334426,29
11	626790,60	2334607,25
12	626678,91	2334784,42
13	626561,10	2334957,58
14	626437,32	2335126,53
15	626307,72	2335291,06
16	626172,45	2335450,96
17	626031,69	2335606,04
18	625885,60	2335756,12

Обозначение характерных точек границ	Координаты МСК-74	
	X	Y
19	625734,37	2335901,00
20	625578,16	2336040,52
21	625417,19	2336174,51
22	625251,64	2336302,79
23	625081,71	2336425,22
24	624907,61	2336541,65
25	624729,55	2336651,92
26	624547,75	2336755,92
27	624362,44	2336853,51
28	624173,83	2336944,57
29	623982,16	2337028,99
30	623787,66	2337106,67
31	623590,57	2337177,52
32	623391,12	2337241,44
33	623189,57	2337298,37
34	622986,15	2337348,23
35	622781,11	2337390,95
36	622574,71	2337426,50
37	622367,20	2337454,82
38	622158,82	2337475,88
39	621949,83	2337489,66
40	621740,49	2337496,13
41	621531,06	2337495,30
42	621321,77	2337487,15
43	621307,92	2337486,13
44	621348,83	2336987,83
45	621541,78	2336995,34
46	621733,76	2336996,10
47	621925,65	2336990,17
48	622117,22	2336977,54
49	622308,23	2336958,23
50	622498,45	2336932,27
51	622687,65	2336899,69
52	622875,60	2336860,52
53	623062,07	2336814,82
54	623246,82	2336762,64
55	623429,65	2336704,04
56	623610,31	2336639,10
57	623788,60	2336567,89
58	623964,30	2336490,50
59	624137,19	2336407,03

Обозначение характерных точек границ	Координаты МСК-74	
	X	Y
60	624307,06	2336317,58
61	624473,70	2336222,25
62	624636,92	2336121,16
63	624796,51	2336014,44
64	624952,28	2335902,22
65	625104,03	2335784,62
66	625251,59	2335661,81
67	625394,78	2335533,91
68	625533,41	2335401,10
69	625667,32	2335263,53
70	625796,35	2335121,37
71	625920,34	2334974,80
72	626039,14	2334823,99
73	626152,61	2334669,12
74	626260,60	2334510,39
75	626362,98	2334347,98
76	626459,64	2334182,10
77	626550,44	2334012,95
78	626635,29	2333840,73
79	626714,08	2333665,66
80	626786,71	2333487,94
81	626853,09	2333307,80
82	626913,14	2333125,45
83	626966,80	2332941,11
84	627010,77	2332767,71
85	627749,05	2329627,06
86	627786,94	2329452,23
87	627821,03	2329263,30
88	627848,51	2329073,29
89	627869,34	2328882,44
90	627883,49	2328690,98
91	627890,96	2328499,14
92	627891,72	2328307,15
93	627885,79	2328115,26
94	627873,16	2327923,69
95	627853,85	2327732,68
96	627827,89	2327542,46
97	627795,31	2327353,26
98	627756,14	2327165,31
99	627710,44	2326978,85
100	627658,26	2326794,09

Обозначение характерных точек границ	Координаты МСК-74	
	X	Y
101	627599,66	2326611,27
102	627534,72	2326430,60
103	627463,51	2326252,31
104	627386,12	2326076,61
105	627302,65	2325903,73
106	627213,20	2325733,86
107	627117,87	2325567,21
108	627016,78	2325403,99
109	626910,06	2325244,41
110	626797,84	2325088,64
111	626680,25	2324936,88
112	626557,43	2324789,32
113	626429,54	2324646,14
114	626296,72	2324507,51
115	626159,15	2324373,59
116	626017,00	2324244,56
117	625870,42	2324120,57
118	625719,61	2324001,77
119	625564,74	2323888,31
120	625406,01	2323780,32
121	625243,60	2323677,93
122	625077,72	2323581,28
123	624908,57	2323490,47
124	624736,35	2323405,62
125	624559,39	2323325,98
126	624744,68	2322861,65
127	624758,51	2322867,30
128	624949,50	2322953,25
129	625137,38	2323045,81
130	625321,91	2323144,87
131	625502,87	2323250,31
132	625680,04	2323362,01
133	625853,20	2323479,82
134	626022,15	2323603,60
135	626186,68	2323733,20
136	626346,58	2323868,46
137	626501,66	2324009,22
138	626651,74	2324155,31
139	626796,63	2324306,55
140	626936,15	2324462,75
141	627070,13	2324623,73

Обозначение характерных точек границ	Координаты МСК-74	
	X	Y
142	627198,41	2324789,28
143	627320,84	2324959,21
144	627437,27	2325133,31
145	627547,54	2325311,36
146	627651,54	2325493,16
147	627749,13	2325678,48
148	627840,19	2325867,08
149	627924,61	2326058,75
150	628002,29	2326253,25
151	628073,14	2326450,35
152	628137,06	2326649,79
153	628193,99	2326851,35
154	628243,85	2327054,77
155	628286,58	2327259,80
156	628322,12	2327466,20
157	628350,44	2327673,72
158	628371,50	2327882,10
159	628385,28	2328091,08
160	628391,75	2328300,42
161	628390,92	2328509,86
162	628382,77	2328719,14
163	628367,33	2328928,01
164	628344,61	2329136,21
165	628314,63	2329343,50
166	628277,44	2329549,61
1	628236,78	2329737,23
Сектор 3.2.2		
1	621237,78	2324551,35
2	621372,14	2324513,40
3	621507,74	2324480,16
4	621644,43	2324451,69
5	621782,02	2324427,99
6	621920,36	2324409,12
7	622059,27	2324395,08
8	622198,59	2324385,90
9	622338,14	2324381,58
10	622477,76	2324382,12
11	622580,01	2324386,11
12	622743,78	2322391,44
13	622729,92	2322390,42
14	622520,64	2322382,29

Обозначение характерных точек границ	Координаты МСК-74	
	X	Y
15	622311,21	2322381,45
16	622101,87	2322387,93
17	621892,88	2322401,70
18	621684,50	2322422,76
19	621476,99	2322451,08
20	621270,59	2322486,63
21	621065,55	2322529,35
22	620862,14	2322579,21
23	620660,58	2322636,15
24	620461,13	2322700,08
25	620264,04	2322770,91
26	620069,53	2322848,61
27	619877,87	2322933,03
28	619689,26	2323024,08
29	619503,94	2323121,67
30	619322,14	2323225,65
31	619144,10	2323335,93
32	618969,99	2323452,36
33	618800,05	2323574,79
34	618634,52	2323703,07
35	618473,53	2323837,05
36	618317,32	2323976,58
37	618166,10	2324121,48
38	618020,01	2324271,54
39	617879,25	2324426,64
40	617743,98	2324586,54
41	617614,38	2324751,06
42	617490,60	2324919,99
43	617372,79	2325093,18
44	617261,10	2325270,33
45	617155,65	2325451,29
46	617056,59	2325635,82
47	616964,02	2325823,71
48	616878,07	2326014,69
49	616798,85	2326208,58
50	616726,42	2326405,08
51	616660,92	2326604,01
52	616602,39	2326805,10
53	616555,20	2326991,22
54	615814,92	2330140,35
55	615774,26	2330327,97



Обозначение характерных точек границ	Координаты МСК-74	
	X	Y
56	615737,07	2330534,10
57	615707,09	2330741,37
58	615684,36	2330949,57
59	615668,92	2331158,43
60	615660,78	2331367,71
61	615659,94	2331577,17
62	615666,42	2331786,51
63	615680,19	2331995,49
64	615701,25	2332203,87
65	615729,57	2332411,38
66	615765,12	2332617,78
67	615807,86	2332822,83
68	615857,70	2333026,23
69	615914,63	2333227,80
70	615978,55	2333427,24
71	616049,40	2333624,34
72	616127,09	2333818,83
73	616211,51	2334010,50
74	616302,57	2334199,11
75	616400,16	2334384,42
76	616504,15	2334566,22
77	616614,43	2334744,27
78	616730,85	2334918,36
79	616853,28	2335088,31
80	616981,56	2335253,85
81	617115,55	2335414,83
82	617255,07	2335571,04
83	617399,95	2335722,27
84	617550,03	2335868,37
85	617705,12	2336009,13
86	617865,02	2336144,40
87	618029,55	2336274,00
88	618198,50	2336397,78
89	618371,65	2336515,59
90	618548,84	2336627,28
91	618729,79	2336732,70
92	618914,32	2336831,79
93	619102,20	2336924,34
94	619293,18	2337010,29
95	619307,01	2337015,93
96	620048,79	2335157,13

Обозначение характерных точек границ	Координаты МСК-74	
	X	Y
97	619954,78	2335114,83
98	619829,53	2335053,12
99	619706,52	2334987,09
100	619585,89	2334916,80
101	619467,78	2334842,34
102	619352,34	2334763,80
103	619239,72	2334681,30
104	619130,04	2334594,90
105	619023,45	2334504,72
106	618920,07	2334410,88
107	618820,02	2334313,50
108	618723,43	2334212,67
109	618630,42	2334108,54
110	618541,11	2334001,23
111	618455,58	2333890,86
112	618373,97	2333777,58
113	618296,36	2333661,54
114	618222,84	2333542,83
115	618153,52	2333421,63
116	618088,45	2333298,09
117	618027,77	2333172,36
118	617971,49	2333044,59
119	617919,69	2332914,93
120	617872,47	2332783,56
121	617829,86	2332650,60
122	617791,90	2332516,23
123	617758,66	2332380,63
124	617730,18	2332243,95
125	617706,48	2332106,34
126	617687,61	2331968,01
127	617673,57	2331829,11
128	617664,38	2331689,79
129	617660,07	2331550,23
130	617660,63	2331410,61
131	617666,05	2331271,11
132	617676,35	2331131,85
133	617691,50	2330993,07
134	617711,48	2330854,89
135	617736,27	2330717,49
136	617765,85	2330581,02
137	618498,14	2327465,88

Обозначение характерных точек границ	Координаты МСК-74	
	X	Y
138	618532,45	2327330,52
139	618571,47	2327196,48
140	618615,15	2327063,88
141	618663,42	2326932,87
142	618716,24	2326803,60
143	618773,53	2326676,28
144	618835,25	2326551,06
145	618901,27	2326428,03
146	618971,56	2326307,40
147	619046,02	2326189,29
148	619124,56	2326073,85
149	619207,08	2325961,23
150	619293,48	2325851,55
151	619383,64	2325744,96
152	619477,49	2325641,58
153	619574,87	2325541,53
154	619675,69	2325444,93
155	619779,82	2325351,93
156	619887,14	2325262,62
157	619997,49	2325177,09
158	620110,77	2325095,49
159	620226,84	2325017,88
160	620345,53	2324944,35
161	620466,72	2324875,02
162	620590,26	2324809,98
163	620715,99	2324749,26
164	620843,76	2324692,98
165	620973,42	2324641,20
166	621104,82	2324593,98
1	621237,78	2324551,35
Сектор 3.2.2.1		
Набс от 284,5 м до 309,5 м		
1	622338,14	2324381,57
2	622198,58	2324385,89
3	622059,27	2324395,07
4	621920,35	2324409,11
5	621782,02	2324427,99
6	621644,42	2324451,69
7	621507,74	2324480,17
8	621372,14	2324513,41
9	621237,77	2324551,36

Обозначение характерных точек границ	Координаты МСК-74	
	X	Y
10	621104,82	2324593,97
11	620973,43	2324641,20
12	620843,77	2324692,99
13	620715,99	2324749,27
14	620590,26	2324809,97
15	620466,72	2324875,03
16	620345,53	2324944,35
17	620226,83	2325017,87
18	620110,77	2325095,48
19	619997,49	2325177,09
20	619887,13	2325262,61
21	619779,82	2325351,93
22	619675,69	2325444,94
23	619574,87	2325541,53
24	619477,48	2325641,57
25	619383,65	2325744,96
26	619293,47	2325851,55
27	619207,08	2325961,23
28	619124,56	2326073,86
29	619046,03	2326189,29
30	618971,57	2326307,40
31	618901,28	2326428,04
32	618835,24	2326551,05
33	618773,53	2326676,29
34	618716,24	2326803,61
35	618663,42	2326932,86
36	618615,14	2327063,87
37	618571,47	2327196,48
38	618532,45	2327330,53
39	618498,13	2327465,87
40	617765,84	2330581,03
41	617736,27	2330717,48
42	617711,48	2330854,88
43	617691,49	2330993,06
44	617676,35	2331131,86
45	617666,05	2331271,10
46	617660,62	2331410,61
47	617660,07	2331550,23
48	617664,38	2331689,78
49	617673,57	2331829,10
50	617687,61	2331968,01

Обозначение характерных точек границ	Координаты МСК-74	
	X	Y
51	617706,49	2332106,35
52	617730,18	2332243,94
53	617758,67	2332380,62
54	617791,90	2332516,23
55	617829,85	2332650,59
56	617872,46	2332783,55
57	617919,69	2332914,94
58	617971,48	2333044,60
59	618027,76	2333172,37
60	618088,46	2333298,10
61	618153,52	2333421,64
62	618222,84	2333542,83
63	618296,36	2333661,53
64	618373,97	2333777,59
65	618455,59	2333890,87
66	618541,10	2334001,24
67	618630,42	2334108,55
68	618723,43	2334212,68
69	618820,02	2334313,50
70	618920,06	2334410,88
71	619023,45	2334504,72
72	619130,04	2334594,89
73	619239,72	2334681,29
74	619352,35	2334763,80
75	619467,78	2334842,34
76	619585,89	2334916,80
77	619706,53	2334987,09
78	619829,54	2335053,13
79	619954,78	2335114,83
80	620048,79	2335157,13
81	619863,29	2335621,96
82	619741,64	2335567,21
83	619600,74	2335497,79
84	619462,34	2335423,49
85	619326,63	2335344,42
86	619193,75	2335260,65
87	619063,88	2335172,29
88	618937,18	2335079,46
89	618813,79	2334982,27
90	618693,87	2334880,82
91	618577,56	2334775,25

Обозначение характерных точек границ	Координаты МСК-74	
	X	Y
92	618465,00	2334665,69
93	618356,34	2334552,27
94	618251,70	2334435,12
95	618151,22	2334314,39
96	618055,01	2334190,23
97	617963,19	2334062,79
98	617875,88	2333932,22
99	617793,17	2333798,68
100	617715,18	2333662,34
101	617641,99	2333523,36
102	617573,70	2333381,90
103	617510,38	2333238,16
104	617452,12	2333092,29
105	617398,99	2332944,47
106	617351,05	2332794,89
107	617308,35	2332643,73
108	617270,96	2332491,17
109	617238,92	2332337,40
110	617212,26	2332182,61
111	617191,02	2332026,97
112	617175,22	2331870,70
113	617164,89	2331713,96
114	617160,03	2331556,96
115	617160,66	2331399,89
116	617166,77	2331242,93
117	617178,35	2331086,29
118	617195,39	2330930,14
119	617217,87	2330774,68
120	617245,77	2330620,11
121	617278,11	2330470,86
122	618012,40	2327347,20
123	618049,93	2327199,18
124	618093,83	2327048,36
125	618142,97	2326899,17
126	618197,28	2326751,79
127	618256,70	2326606,38
128	618321,16	2326463,15
129	618390,58	2326322,24
130	618464,87	2326183,85
131	618543,95	2326048,14
132	618627,72	2325915,26

Обозначение характерных точек границ	Координаты МСК-74	
	X	Y
133	618716,07	2325785,39
134	618808,90	2325658,69
135	618906,10	2325535,30
136	619007,55	2325415,37
137	619113,11	2325299,07
138	619222,68	2325186,51
139	619336,10	2325077,85
140	619453,25	2324973,21
141	619573,97	2324872,73
142	619698,14	2324776,52
143	619825,58	2324684,70
144	619956,15	2324597,39
145	620089,69	2324514,68
146	620226,03	2324436,69
147	620365,01	2324363,50
148	620506,46	2324295,20
149	620650,21	2324231,89
150	620796,08	2324173,63
151	620943,89	2324120,50
152	621093,47	2324072,55
153	621244,63	2324029,86
154	621397,19	2323992,47
155	621550,96	2323960,43
156	621705,76	2323933,77
157	621861,39	2323912,53
158	622017,67	2323896,73
159	622174,40	2323886,40
160	622331,40	2323881,54
161	622488,48	2323882,17
162	622620,97	2323887,33
163	622580,02	2324386,11
164	622477,75	2324382,13
1	622338,14	2324381,57
Сектор 3.2.2.2		
Набс от 309,5 м до 334,5 м		
1	618049,93	2327199,18
2	618012,40	2327347,20
3	617278,11	2330470,86
4	617245,77	2330620,11
5	617217,87	2330774,68
6	617195,39	2330930,14

Обозначение характерных точек границ	Координаты МСК-74	
	X	Y
7	617178,35	2331086,29
8	617166,77	2331242,93
9	617160,66	2331399,89
10	617160,03	2331556,96
11	617164,89	2331713,96
12	617175,22	2331870,70
13	617191,02	2332026,97
14	617212,26	2332182,61
15	617238,92	2332337,40
16	617270,96	2332491,17
17	617308,35	2332643,73
18	617351,05	2332794,89
19	617398,99	2332944,47
20	617452,12	2333092,29
21	617510,38	2333238,16
22	617573,70	2333381,90
23	617641,99	2333523,36
24	617715,18	2333662,34
25	617793,17	2333798,68
26	617875,88	2333932,22
27	617963,19	2334062,79
28	618055,01	2334190,23
29	618151,22	2334314,39
30	618251,70	2334435,12
31	618356,34	2334552,27
32	618465,00	2334665,69
33	618577,56	2334775,25
34	618693,87	2334880,82
35	618813,79	2334982,27
36	618937,18	2335079,46
37	619063,88	2335172,29
38	619193,75	2335260,65
39	619326,63	2335344,42
40	619462,34	2335423,49
41	619600,74	2335497,79
42	619741,64	2335567,21
43	619863,29	2335621,96
44	619677,80	2336086,78
45	619528,49	2336019,59
46	619371,93	2335942,45
47	619218,16	2335859,90



Обозначение характерных точек границ	Координаты МСК-74	
	X	Y
48	619067,36	2335772,03
49	618919,72	2335678,96
50	618775,42	2335580,79
51	618634,63	2335477,64
52	618497,53	2335369,64
53	618364,28	2335256,92
54	618235,05	2335139,62
55	618109,99	2335017,88
56	617989,25	2334891,86
57	617872,99	2334761,69
58	617761,34	2334627,55
59	617654,43	2334489,59
60	617552,41	2334347,98
61	617455,39	2334202,90
62	617363,50	2334054,53
63	617276,84	2333903,03
64	617195,52	2333748,61
65	617119,63	2333591,44
66	617049,28	2333431,71
67	616984,55	2333269,63
68	616925,51	2333105,39
69	616872,24	2332939,19
70	616824,80	2332771,23
71	616783,26	2332601,72
72	616747,65	2332430,86
73	616718,03	2332258,86
74	616694,43	2332085,94
75	616676,88	2331912,29
76	616665,40	2331738,14
77	616660,00	2331563,70
78	616660,70	2331389,17
79	616667,49	2331214,77
80	616680,36	2331040,72
81	616699,29	2330867,22
82	616724,27	2330694,48
83	616755,26	2330522,73
84	616790,38	2330360,69
85	617526,67	2327228,54
86	617567,42	2327067,82
87	617616,19	2326900,25
88	617670,79	2326734,48

Обозначение характерных точек границ	Координаты МСК-74	
	X	Y
89	617731,13	2326570,71
90	617797,16	2326409,15
91	617868,78	2326250,00
92	617945,91	2326093,44
93	618028,47	2325939,67
94	618116,33	2325788,87
95	618209,41	2325641,23
96	618307,58	2325496,93
97	618410,73	2325356,14
98	618518,73	2325219,04
99	618631,44	2325085,79
100	618748,74	2324956,56
101	618870,48	2324831,50
102	618996,51	2324710,76
103	619126,68	2324594,50
104	619260,82	2324482,84
105	619398,78	2324375,94
106	619540,38	2324273,92
107	619685,46	2324176,90
108	619833,84	2324085,01
109	619985,33	2323998,35
110	620139,76	2323917,03
111	620296,93	2323841,14
112	620456,65	2323770,79
113	620618,73	2323706,06
114	620782,97	2323647,02
115	620949,17	2323593,75
116	621117,13	2323546,31
117	621286,64	2323504,77
118	621457,50	2323469,16
119	621629,50	2323439,54
120	621802,43	2323415,94
121	621976,07	2323398,39
122	622150,22	2323386,91
123	622324,67	2323381,51
124	622499,20	2323382,21
125	622661,92	2323388,54
126	622620,97	2323887,33
127	622488,48	2323882,17
128	622331,40	2323881,54
129	622174,40	2323886,40

Обозначение характерных точек границ	Координаты МСК-74	
	X	Y
130	622017,67	2323896,73
131	621861,39	2323912,53
132	621705,76	2323933,77
133	621550,96	2323960,43
134	621397,19	2323992,47
135	621244,63	2324029,86
136	621093,47	2324072,55
137	620943,89	2324120,50
138	620796,08	2324173,63
139	620650,21	2324231,89
140	620506,46	2324295,20
141	620365,01	2324363,50
142	620226,03	2324436,69
143	620089,69	2324514,68
144	619956,15	2324597,39
145	619825,58	2324684,70
146	619698,14	2324776,52
147	619573,97	2324872,73
148	619453,25	2324973,21
149	619336,10	2325077,85
150	619222,68	2325186,51
151	619113,11	2325299,07
152	619007,55	2325415,37
153	618906,10	2325535,30
154	618808,90	2325658,69
155	618716,07	2325785,39
156	618627,72	2325915,26
157	618543,95	2326048,14
158	618464,87	2326183,85
159	618390,58	2326322,24
160	618321,16	2326463,15
161	618256,70	2326606,38
162	618197,28	2326751,79
163	618142,97	2326899,17
164	618093,83	2327048,36
1	618049,93	2327199,18
Сектор 3.2.2.3		
Набе от 334,5 м до 359,5 м		
1	617567,42	2327067,82
2	617526,67	2327228,54
3	616790,38	2330360,69

Обозначение характерных точек границ	Координаты МСК-74	
	X	Y
4	616755,26	2330522,73
5	616724,27	2330694,48
6	616699,29	2330867,22
7	616680,36	2331040,72
8	616667,49	2331214,77
9	616660,70	2331389,17
10	616660,00	2331563,70
11	616665,40	2331738,14
12	616676,88	2331912,29
13	616694,43	2332085,94
14	616718,03	2332258,86
15	616747,65	2332430,86
16	616783,26	2332601,72
17	616824,80	2332771,23
18	616872,24	2332939,19
19	616925,51	2333105,39
20	616984,55	2333269,63
21	617049,28	2333431,71
22	617119,63	2333591,44
23	617195,52	2333748,61
24	617276,84	2333903,03
25	617363,50	2334054,53
26	617455,39	2334202,90
27	617552,41	2334347,98
28	617654,43	2334489,59
29	617761,34	2334627,55
30	617872,99	2334761,69
31	617989,25	2334891,86
32	618109,99	2335017,88
33	618235,05	2335139,62
34	618364,28	2335256,92
35	618497,53	2335369,64
36	618634,63	2335477,64
37	618775,42	2335580,79
38	618919,72	2335678,96
39	619067,36	2335772,03
40	619218,16	2335859,90
41	619371,93	2335942,45
42	619528,49	2336019,59
43	619677,80	2336086,78
44	619492,34	2336551,53

Обозначение характерных точек границ	Координаты МСК-74	
	X	Y
45	619490,42	2336550,75
46	619315,34	2336471,96
47	619143,13	2336387,11
48	618973,97	2336296,31
49	618808,09	2336199,65
50	618645,69	2336097,27
51	618486,96	2335989,28
52	618332,09	2335875,81
53	618181,28	2335757,01
54	618034,70	2335633,02
55	617892,54	2335503,99
56	617754,97	2335370,08
57	617622,16	2335231,45
58	617494,27	2335088,26
59	617371,45	2334940,70
60	617253,86	2334788,95
61	617141,63	2334633,18
62	617034,91	2334473,59
63	616933,83	2334310,37
64	616838,50	2334143,73
65	616749,04	2333973,86
66	616665,57	2333800,97
67	616588,18	2333625,27
68	616516,98	2333446,98
69	616452,03	2333266,31
70	616393,44	2333083,49
71	616341,25	2332898,73
72	616295,55	2332712,27
73	616256,39	2332524,32
74	616223,80	2332335,12
75	616197,84	2332144,90
76	616178,54	2331953,89
77	616165,91	2331762,32
78	616159,97	2331570,43
79	616160,74	2331378,45
80	616168,20	2331186,61
81	616182,36	2330995,15
82	616203,19	2330804,29
83	616230,67	2330614,29
84	616264,76	2330425,35
85	616302,65	2330250,52

Обозначение характерных точек границ	Координаты МСК-74	
	X	Y
86	617040,93	2327109,87
87	617084,90	2326936,47
88	617138,55	2326752,13
89	617198,61	2326569,78
90	617264,99	2326389,64
91	617337,62	2326211,93
92	617416,40	2326036,85
93	617501,25	2325864,63
94	617592,06	2325695,48
95	617688,71	2325529,60
96	617791,10	2325367,20
97	617899,09	2325208,47
98	618012,55	2325053,60
99	618131,35	2324902,78
100	618255,34	2324756,21
101	618384,37	2324614,05
102	618518,29	2324476,48
103	618656,92	2324343,67
104	618800,10	2324215,78
105	618947,66	2324092,96
106	619099,42	2323975,37
107	619255,19	2323863,14
108	619414,78	2323756,42
109	619577,99	2323655,33
110	619744,64	2323560,01
111	619914,51	2323470,55
112	620087,40	2323387,08
113	620263,09	2323309,69
114	620441,38	2323238,49
115	620622,05	2323173,54
116	620804,87	2323114,95
117	620989,63	2323062,76
118	621176,10	2323017,06
119	621364,04	2322977,90
120	621553,24	2322945,31
121	621743,46	2322919,35
122	621934,47	2322900,04
123	622126,04	2322887,42
124	622317,94	2322881,48
125	622509,92	2322882,25
126	622701,76	2322889,71

Обозначение характерных точек границ	Координаты МСК-74	
	X	Y
127	622702,86	2322889,79
128	622661,92	2323388,54
129	622499,20	2323382,21
130	622324,67	2323381,51
131	622150,22	2323386,91
132	621976,07	2323398,39
133	621802,43	2323415,94
134	621629,50	2323439,54
135	621457,50	2323469,16
136	621286,64	2323504,77
137	621117,13	2323546,31
138	620949,17	2323593,75
139	620782,97	2323647,02
140	620618,73	2323706,06
141	620456,65	2323770,79
142	620296,93	2323841,14
143	620139,76	2323917,03
144	619985,33	2323998,35
145	619833,84	2324085,01
146	619685,46	2324176,90
147	619540,38	2324273,92
148	619398,78	2324375,94
149	619260,82	2324482,84
150	619126,68	2324594,50
151	618996,51	2324710,76
152	618870,48	2324831,50
153	618748,74	2324956,56
154	618631,44	2325085,79
155	618518,73	2325219,04
156	618410,73	2325356,14
157	618307,58	2325496,93
158	618209,41	2325641,23
159	618116,33	2325788,87
160	618028,47	2325939,67
161	617945,91	2326093,44
162	617868,78	2326250,00
163	617797,16	2326409,15
164	617731,13	2326570,71
165	617670,79	2326734,48
166	617616,19	2326900,25
1	617567,42	2327067,82

Обозначение характерных точек границ	Координаты МСК-74	
	X	Y
Сектор 3.2.2.4		
Набс от 359,5 м до 384,5 м		
1	617040,93	2327109,87
2	616302,65	2330250,52
3	616264,76	2330425,35
4	616230,67	2330614,29
5	616203,19	2330804,29
6	616182,36	2330995,15
7	616168,20	2331186,61
8	616160,74	2331378,45
9	616159,97	2331570,43
10	616165,91	2331762,32
11	616178,54	2331953,89
12	616197,84	2332144,90
13	616223,80	2332335,12
14	616256,39	2332524,32
15	616295,55	2332712,27
16	616341,25	2332898,73
17	616393,44	2333083,49
18	616452,03	2333266,31
19	616516,98	2333446,98
20	616588,18	2333625,27
21	616665,57	2333800,97
22	616749,04	2333973,86
23	616838,50	2334143,73
24	616933,83	2334310,37
25	617034,91	2334473,59
26	617141,63	2334633,18
27	617253,86	2334788,95
28	617371,45	2334940,70
29	617494,27	2335088,26
30	617622,16	2335231,45
31	617754,97	2335370,08
32	617892,54	2335503,99
33	618034,70	2335633,02
34	618181,28	2335757,01
35	618332,09	2335875,81
36	618486,96	2335989,28
37	618645,69	2336097,27
38	618808,09	2336199,65
39	618973,97	2336296,31



Обозначение характерных точек границ	Координаты МСК-74	
	X	Y
40	619143,13	2336387,11
41	619315,34	2336471,96
42	619492,31	2336551,60
43	619307,01	2337015,94
44	619293,19	2337010,29
45	619102,20	2336924,34
46	618914,32	2336831,78
47	618729,79	2336732,71
48	618548,83	2336627,27
49	618371,66	2336515,58
50	618198,49	2336397,77
51	618029,55	2336273,99
52	617865,02	2336144,39
53	617705,12	2336009,12
54	617550,03	2335868,36
55	617399,96	2335722,27
56	617255,07	2335571,04
57	617115,55	2335414,83
58	616981,57	2335253,86
59	616853,28	2335088,30
60	616730,85	2334918,37
61	616614,43	2334744,28
62	616504,15	2334566,22
63	616400,16	2334384,42
64	616302,57	2334199,11
65	616211,51	2334010,50
66	616127,09	2333818,83
67	616049,40	2333624,33
68	615978,56	2333427,24
69	615914,63	2333227,79
70	615857,71	2333026,24
71	615807,85	2332822,82
72	615765,12	2332617,78
73	615729,58	2332411,38
74	615701,25	2332203,87
75	615680,19	2331995,49
76	615666,42	2331786,50
77	615659,94	2331577,16
78	615660,78	2331367,72
79	615668,92	2331158,44
80	615684,36	2330949,57

Обозначение характерных точек границ	Координаты МСК-74	
	X	Y
81	615707,09	2330741,37
82	615737,06	2330534,09
83	615774,25	2330327,98
84	615814,92	2330140,35
85	616555,20	2326991,21
86	616602,38	2326805,11
87	616660,92	2326604,02
88	616726,43	2326405,09
89	616798,85	2326208,57
90	616878,08	2326014,70
91	616964,03	2325823,70
92	617056,59	2325635,83
93	617155,65	2325451,30
94	617261,10	2325270,34
95	617372,79	2325093,17
96	617490,60	2324920,00
97	617614,38	2324751,05
98	617743,98	2324586,53
99	617879,24	2324426,63
100	618020,00	2324271,54
101	618166,09	2324121,47
102	618317,33	2323976,58
103	618473,53	2323837,06
104	618634,51	2323703,08
105	618800,06	2323574,79
106	618969,99	2323452,36
107	619144,09	2323335,94
108	619322,15	2323225,66
109	619503,94	2323121,67
110	619689,26	2323024,08
111	619877,86	2322933,02
112	620069,54	2322848,60
113	620264,04	2322770,91
114	620461,13	2322700,07
115	620660,57	2322636,14
116	620862,13	2322579,21
117	621065,55	2322529,36
118	621270,58	2322486,63
119	621476,98	2322451,08
120	621684,50	2322422,76
121	621892,88	2322401,70

Обозначение характерных точек границ	Координаты МСК-74	
	X	Y
122	622101,86	2322387,93
123	622311,20	2322381,45
124	622520,64	2322382,29
125	622729,92	2322390,43
126	622743,78	2322391,45
127	622702,87	2322889,76
128	622509,92	2322882,25
129	622317,94	2322881,48
130	622126,04	2322887,42
131	621934,47	2322900,04
132	621743,46	2322919,35
133	621553,24	2322945,31
134	621364,04	2322977,90
135	621176,10	2323017,06
136	620989,63	2323062,76
137	620804,87	2323114,95
138	620622,05	2323173,54
139	620441,38	2323238,49
140	620263,09	2323309,69
141	620087,40	2323387,08
142	619914,51	2323470,55
143	619744,64	2323560,01
144	619577,99	2323655,33
145	619414,78	2323756,42
146	619255,19	2323863,14
147	619099,42	2323975,37
148	618947,66	2324092,96
149	618800,10	2324215,78
150	618656,92	2324343,67
151	618518,29	2324476,48
152	618384,37	2324614,05
153	618255,34	2324756,21
154	618131,35	2324902,78
155	618012,55	2325053,60
156	617899,09	2325208,47
157	617791,10	2325367,20
158	617688,71	2325529,60
159	617592,06	2325695,48
160	617501,25	2325864,63
161	617416,40	2326036,85
162	617337,62	2326211,93

Обозначение характерных точек границ	Координаты МСК-74	
	X	Y
163	617264,99	2326389,64
164	617198,61	2326569,78
165	617138,55	2326752,13
166	617084,90	2326936,47
1	617040,93	2327109,87
Сектор 3.3.1		
Набс 284,5 м		
1	624271,88	2334525,66
2	624376,01	2334432,63
3	624476,82	2334336,06
4	624574,22	2334236,01
5	624668,05	2334132,63
6	624758,22	2334026,04
7	624844,62	2333916,36
8	624927,14	2333803,74
9	625005,67	2333688,30
10	625080,14	2333570,19
11	625150,42	2333449,56
12	625216,45	2333326,53
13	625278,16	2333201,28
14	625335,47	2333073,96
15	625388,28	2332944,72
16	625436,55	2332813,71
17	625480,23	2332681,11
18	625519,25	2332547,04
19	625553,56	2332411,71
20	626285,85	2329296,54
21	626315,43	2329160,10
22	626340,23	2329022,70
23	626360,20	2328884,52
24	626375,36	2328745,71
25	626385,64	2328606,48
26	626391,07	2328466,98
27	626391,63	2328327,36
28	626387,31	2328187,80
29	626378,13	2328048,48
30	626364,09	2327909,58
31	626345,20	2327771,25
32	626321,52	2327633,64
33	626293,03	2327496,96
34	626259,79	2327361,36

Обозначение характерных точек границ	Координаты МСК-74	
	X	Y
35	626221,85	2327226,99
36	626179,23	2327094,03
37	626132,01	2326962,66
38	626080,22	2326832,97
39	626023,93	2326705,20
40	625963,23	2326579,47
41	625898,17	2326455,93
42	625828,85	2326334,76
43	625755,35	2326216,05
44	625677,72	2326099,98
45	625596,11	2325986,70
46	625510,59	2325876,36
47	625421,28	2325769,05
48	625328,26	2325664,92
49	625231,68	2325564,09
50	625131,63	2325466,71
51	625028,25	2325372,87
52	624921,66	2325282,69
53	624811,98	2325196,29
54	624699,35	2325113,79
55	624583,90	2325035,25
56	624465,81	2324960,79
57	624345,16	2324890,50
58	624222,15	2324824,47
59	624096,91	2324762,76
60	624002,91	2324720,46
61	623544,78	2325868,47
62	622935,81	2328353,16
63	622937,02	2328353,43
64	622857,78	2328711,96
65	622217,94	2331779,52
66	622181,31	2331771,03
67	621544,17	2334608,46
68	621471,67	2335491,48
69	621573,94	2335495,44
70	621713,56	2335496,01
71	621853,11	2335491,69
72	621992,43	2335482,51
73	622131,35	2335468,47
74	622269,67	2335449,60
75	622407,27	2335425,90

Обозначение характерных точек границ	Координаты МСК-74	
	X	Y
76	622543,95	2335397,40
77	622679,56	2335364,16
78	622813,92	2335326,24
79	622946,88	2335283,61
80	623078,26	2335236,39
81	623207,92	2335184,61
82	623335,71	2335128,33
83	623461,44	2335067,61
84	623584,98	2335002,57
85	623706,16	2334933,24
86	623824,86	2334859,71
87	623940,91	2334782,10
88	624054,21	2334700,50
89	624164,56	2334614,97
1	624271,88	2334525,66
Сектор 3.3.2		
Набс 284,5 м		
1	621069,47	2331513,69
2	621032,84	2331505,23
3	621826,80	2328473,34
4	621915,60	2328117,00
5	621916,81	2328117,30
6	622478,58	2325621,66
7	622580,01	2324386,11
8	622477,76	2324382,12
9	622338,14	2324381,58
10	622198,59	2324385,90
11	622059,27	2324395,08
12	621920,36	2324409,12
13	621782,02	2324427,99
14	621644,43	2324451,69
15	621507,74	2324480,16
16	621372,14	2324513,40
17	621237,78	2324551,35
18	621104,82	2324593,98
19	620973,42	2324641,20
20	620843,76	2324692,98
21	620715,99	2324749,26
22	620590,26	2324809,98
23	620466,72	2324875,02
24	620345,53	2324944,35



Обозначение характерных точек границ	Координаты МСК-74	
	X	Y
25	620226,84	2325017,88
26	620110,77	2325095,49
27	619997,49	2325177,09
28	619887,14	2325262,62
29	619779,82	2325351,93
30	619675,69	2325444,93
31	619574,87	2325541,53
32	619477,49	2325641,58
33	619383,64	2325744,96
34	619293,48	2325851,55
35	619207,08	2325961,23
36	619124,56	2326073,85
37	619046,02	2326189,29
38	618971,56	2326307,40
39	618901,27	2326428,03
40	618835,25	2326551,06
41	618773,53	2326676,28
42	618716,24	2326803,60
43	618663,42	2326932,87
44	618615,15	2327063,88
45	618571,47	2327196,48
46	618532,45	2327330,52
47	618498,14	2327465,88
48	617765,85	2330581,02
49	617736,27	2330717,49
50	617711,48	2330854,89
51	617691,50	2330993,07
52	617676,35	2331131,85
53	617666,05	2331271,11
54	617660,63	2331410,61
55	617660,07	2331550,23
56	617664,38	2331689,79
57	617673,57	2331829,11
58	617687,61	2331968,01
59	617706,48	2332106,34
60	617730,18	2332243,95
61	617758,66	2332380,63
62	617791,90	2332516,23
63	617829,86	2332650,60
64	617872,47	2332783,56
65	617919,69	2332914,93

Обозначение характерных точек границ	Координаты МСК-74	
	X	Y
66	617971,49	2333044,59
67	618027,77	2333172,36
68	618088,45	2333298,09
69	618153,52	2333421,63
70	618222,84	2333542,83
71	618296,36	2333661,54
72	618373,97	2333777,58
73	618455,58	2333890,86
74	618541,11	2334001,23
75	618630,42	2334108,54
76	618723,43	2334212,67
77	618820,02	2334313,50
78	618920,07	2334410,88
79	619023,45	2334504,72
80	619130,04	2334594,90
81	619239,72	2334681,30
82	619352,34	2334763,80
83	619467,78	2334842,34
84	619585,89	2334916,80
85	619706,52	2334987,09
86	619829,53	2335053,12
87	619954,78	2335114,83
88	620048,79	2335157,13
89	620375,67	2334337,98
1	621069,47	2331513,69
Сектор 3.4.1		
1	622551,86	2328356,64
2	622259,60	2328288,99
3	623500,08	2313179,61
4	624864,01	2313495,33
5	624901,77	2313334,71
6	626850,26	2313785,70
7	626812,50	2313946,35
8	628176,43	2314262,04
1	622551,86	2328356,64
Сектор 3.4.1.1		
Набс от 231,3 м до 236,7 м		
1	622551,86	2328356,63
2	622259,59	2328288,98
3	622300,94	2327785,33
4	622739,35	2327886,81

Обозначение характерных точек границ	Координаты МСК-74	
	X	Y
1	622551,86	2328356,63
Сектор 3.4.1.2		
Набс от 236,7 м до 244,7 м		
1	622739,35	2327886,81
2	622300,94	2327785,33
3	622342,29	2327281,69
4	622926,83	2327416,99
1	622739,35	2327886,81
Сектор 3.4.1.3		
Набс от 244,7 м до 252,7 м		
1	622926,83	2327416,99
2	622342,29	2327281,69
3	622383,64	2326778,04
4	623114,32	2326947,17
1	622926,83	2327416,99
Сектор 3.4.1.4		
Набс от 252,7 м до 260,7 м		
1	623114,32	2326947,17
2	622383,64	2326778,04
3	622424,99	2326274,39
4	623301,80	2326477,35
1	623114,32	2326947,17
Сектор 3.4.1.5		
Набс от 260,7 м до 268,7 м		
1	623301,80	2326477,35
2	622424,99	2326274,39
3	622466,34	2325770,75
4	623489,29	2326007,53
1	623301,80	2326477,35
Сектор 3.4.1.6		
Набс от 268,7 м до 276,7 м		
1	623489,29	2326007,53
2	622466,34	2325770,75
3	622507,69	2325267,10
4	623676,77	2325537,71
1	623489,29	2326007,53
Сектор 3.4.1.7		
Набс от 276,7 м до 284,7 м		
1	623676,77	2325537,71
2	622507,69	2325267,10

Обозначение характерных точек границ	Координаты МСК-74	
	X	Y
3	622549,04	2324763,46
4	623864,26	2325067,89
1	623676,77	2325537,71
Сектор 3.4.1.8		
Набс от 284,7 м до 292,7 м		
1	623864,26	2325067,89
2	622549,04	2324763,46
3	622590,38	2324259,81
4	624051,75	2324598,07
1	623864,26	2325067,89
Сектор 3.4.1.9		
Набс от 292,7 м до 300,7 м		
1	624051,75	2324598,07
2	622590,38	2324259,81
3	622631,73	2323756,17
4	624239,23	2324128,26
1	624051,75	2324598,07
Сектор 3.4.1.10		
Набс от 300,7 м до 308,7 м		
1	624239,23	2324128,26
2	622631,73	2323756,17
3	622673,08	2323252,52
4	624426,72	2323658,44
1	624239,23	2324128,26
Сектор 3.4.1.11		
Набс от 308,7 м до 316,7 м		
1	624426,72	2323658,44
2	622673,08	2323252,52
3	622714,43	2322748,87
4	624614,20	2323188,62
1	624426,72	2323658,44
Сектор 3.4.1.12		
Набс от 316,7 м до 324,7 м		
1	624614,20	2323188,62
2	622714,43	2322748,87
3	622755,78	2322245,23
4	624801,69	2322718,80
1	624614,20	2323188,62
Сектор 3.4.1.13		
Набс от 324,7 м до 332,7 м		

Обозначение характерных точек границ	Координаты МСК-74	
	X	Y
1	624801,69	2322718,80
2	622755,78	2322245,23
3	622797,13	2321741,58
4	624989,18	2322248,98
1	624801,69	2322718,80
Сектор 3.4.1.14		
Набс от 332,7 м до 340,7 м		
1	624989,18	2322248,98
2	622797,13	2321741,58
3	622815,19	2321521,59
4	623057,38	2321577,65
5	623087,52	2321295,58
6	624927,62	2321721,51
7	624828,89	2321987,70
8	625071,07	2322043,76
1	624989,18	2322248,98
Сектор 3.4.1.15		
Набс от 340,7 м до 348,7 м		
1	624927,62	2321721,51
2	623087,52	2321295,58
3	623135,16	2320849,85
4	623147,75	2320796,31
5	625096,23	2321247,32
6	625083,64	2321300,86
1	624927,62	2321721,51
Сектор 3.4.1.16		
Набс от 348,7 м до 356,7 м		
1	625096,23	2321247,32
2	623147,75	2320796,31
3	623262,17	2320309,57
4	625210,65	2320760,59
1	625096,23	2321247,32
Сектор 3.4.1.17		
Набс от 356,7 м до 364,7 м		
1	625210,65	2320760,59
2	623262,17	2320309,57
3	623376,58	2319822,84
4	625325,07	2320273,86
1	625210,65	2320760,59
Сектор 3.4.1.18		

Обозначение характерных точек границ	Координаты МСК-74	
	X	Y
Набс от 364,7 м до 372,7 м		
1	625325,07	2320273,86
2	623376,58	2319822,84
3	623491,00	2319336,11
4	625439,48	2319787,13
1	625325,07	2320273,86
Сектор 3.4.1.19		
Набс от 372,7 м до 380,7 м		
1	625439,48	2319787,13
2	623491,00	2319336,11
3	623605,42	2318849,38
4	625553,90	2319300,39
1	625439,48	2319787,13
Сектор 3.4.1.20		
Набс от 380,7 м до 384,5 м		
1	625553,90	2319300,39
2	623605,42	2318849,38
3	623659,77	2318618,18
4	625608,25	2319069,20
1	625553,90	2319300,39
Сектор 3.4.1.21		
Набс от 384,5 м до 468,7 м		
1	625071,07	2322043,76
2	624828,89	2321987,70
3	625083,64	2321300,86
4	625608,25	2319069,20
5	623659,77	2318618,18
6	623135,16	2320849,85
7	623057,38	2321577,65
8	622815,19	2321521,59
9	623500,08	2313179,61
10	628176,43	2314262,05
11	625071,07	2322043,76
1	625071,07	2322043,76
Сектор 3.4.1.22		
Набс от 468,7 м до 471,3 м		
1	626812,50	2313946,34
2	624864,01	2313495,32
3	624901,77	2313334,70
4	626850,25	2313785,71

Обозначение характерных точек границ	Координаты МСК-74	
	X	Y
1	626812,50	2313946,34
Сектор 3.4.2		
1	621792,11	2331588,60
2	621499,83	2331520,95
3	615875,27	2345615,55
4	617239,20	2345931,24
5	617161,39	2346262,23
6	619109,88	2346713,25
7	619187,68	2346382,26
8	620551,62	2346697,98
1	621792,11	2331588,60
Сектор 3.4.2.23		
Набс от 224,5 м до 227,1 м		
1	621750,76	2332092,25
2	621312,35	2331990,77
3	621499,84	2331520,95
4	621792,11	2331588,61
1	621750,76	2332092,25
Сектор 3.4.2.24		
Набс от 227,1 м до 235,1 м.		
1	621709,41	2332595,90
2	621124,87	2332460,59
3	621312,35	2331990,77
4	621750,76	2332092,25
1	621709,41	2332595,90
Сектор 3.4.2.25		
Набс от 235,1 м до 243,1 м		
1	621668,06	2333099,54
2	620937,38	2332930,41
3	621124,87	2332460,59
4	621709,41	2332595,90
1	621668,06	2333099,54
Сектор 3.4.2.26		
Набс от 243,1 м до 251,1 м		
1	621626,71	2333603,19
2	620749,89	2333400,23
3	620937,38	2332930,41
4	621668,06	2333099,54
1	621626,71	2333603,19
Сектор 3.4.2.27		



Обозначение характерных точек границ	Координаты МСК-74	
	X	Y
Набс от 251,1 м до 259,1 м		
1	621585,36	2334106,84
2	620562,41	2333870,05
3	620749,89	2333400,23
4	621626,71	2333603,19
1	621585,36	2334106,84
Сектор 3.4.2.28		
Набс от 259,1 м до 267,1 м		
1	621544,01	2334610,48
2	620374,92	2334339,87
3	620562,41	2333870,05
4	621585,36	2334106,84
1	621544,01	2334610,48
Сектор 3.4.2.29		
Набс от 267,1 м до 275,1 м		
1	621502,66	2335114,13
2	620187,44	2334809,69
3	620374,92	2334339,87
4	621544,01	2334610,48
1	621502,66	2335114,13
Сектор 3.4.2.30		
Набс от 275,1 м до 283,1 м		
1	621461,31	2335617,77
2	619999,95	2335279,51
3	620187,44	2334809,69
4	621502,66	2335114,13
1	621461,31	2335617,77
Сектор 3.4.2.31		
Набс от 283,1 м до 291,1 м		
1	621419,96	2336121,42
2	619812,46	2335749,33
3	619999,95	2335279,51
4	621461,31	2335617,77
1	621419,96	2336121,42
Сектор 3.4.2.32		
Набс от 291,1 м до 299,1 м		
1	621378,61	2336625,06
2	619624,98	2336219,15
3	619812,46	2335749,33
4	621419,96	2336121,42

Обозначение характерных точек границ	Координаты МСК-74	
	X	Y
1	621378,61	2336625,06
Сектор 3.4.2.33		
Набс от 299,1 м до 307,1 м		
1	621337,26	2337128,71
2	619437,49	2336688,97
3	619624,98	2336219,15
4	621378,61	2336625,06
1	621337,26	2337128,71
Сектор 3.4.2.34		
Набс от 307,1 м до 315,1 м		
1	621295,91	2337632,36
2	619250,01	2337158,79
3	619437,49	2336688,97
4	621337,26	2337128,71
1	621295,91	2337632,36
Сектор 3.4.2.35		
Набс от 315,1 м до 323,1 м		
1	621254,56	2338136,00
2	619062,52	2337628,61
3	619250,01	2337158,79
4	621295,91	2337632,36
1	621254,56	2338136,00
Сектор 3.4.2.36		
Набс от 323,1 м до 331,0 м		
1	621213,35	2338638,04
2	618875,64	2338096,92
3	619062,52	2337628,61
4	621254,56	2338136,00
1	621213,35	2338638,04
Сектор 3.4.2.37		
Набс от 331,0 м до 339,1 м		
1	620889,33	2339077,89
2	618970,08	2338633,64
3	619145,95	2338159,49
4	620943,03	2338575,47
1	620889,33	2339077,89
Сектор 3.4.2.38		
Набс от 339,1 м до 347,1 м		
1	620789,53	2339568,01
2	618841,05	2339116,99

Обозначение характерных точек границ	Координаты МСК-74	
	X	Y
3	618928,01	2338747,08
4	618970,08	2338633,64
5	620889,33	2339077,89
6	620876,49	2339198,09
1	620789,53	2339568,01
Сектор 3.4.2.39		
Набс от 347,1 м до 355,1 м		
1	620675,11	2340054,74
2	618726,63	2339603,73
3	618841,05	2339116,99
4	620789,53	2339568,01
1	620675,11	2340054,74
Сектор 3.4.2.40		
Набс от 355,1 м до 363,1 м		
1	620560,70	2340541,48
2	618612,21	2340090,46
3	618726,63	2339603,73
4	620675,11	2340054,74
1	620560,70	2340541,48
Сектор 3.4.2.41		
Набс от 363,1 м до 371,1 м		
1	620446,28	2341028,21
2	618497,80	2340577,19
3	618612,21	2340090,46
4	620560,70	2340541,48
1	620446,28	2341028,21
Сектор 3.4.2.42		
Набс от 371,1 м до 379,1 м		
1	620331,86	2341514,94
2	618383,38	2341063,92
3	618497,80	2340577,19
4	620446,28	2341028,21
1	620331,86	2341514,94
Сектор 3.4.2.43		
Набс от 379,1 м до 384,5 м		
1	620254,63	2341843,48
2	618306,15	2341392,47
3	618383,38	2341063,92
4	620331,86	2341514,94
1	620254,63	2341843,48

Обозначение характерных точек границ	Координаты МСК-74	
	X	Y
Сектор 3.4.2.44		
Набс от 384,5 м до 459,1 м		
1	621213,35	2338638,04
2	620551,62	2346697,98
3	615875,26	2345615,54
4	618875,64	2338096,92
5	619145,95	2338159,49
6	618928,01	2338747,08
7	618306,15	2341392,47
8	620254,63	2341843,48
9	620876,49	2339198,09
10	620943,03	2338575,47
1	621213,35	2338638,04
Сектор 3.4.2.45		
Набс от 459.1 до 464.5 м		
1	619109,88	2346713,24
2	617161,40	2346262,23
3	617239,20	2345931,25
4	619187,68	2346382,27
1	619109,88	2346713,24
Сектор 3.5		
1	622259,59	2328288,98
2	622267,03	2328198,36
3	622478,58	2325621,67
4	621916,81	2328117,29
5	621915,59	2328117,01
6	621826,80	2328473,33
7	621032,83	2331505,22
8	621069,46	2331513,70
9	620375,67	2334337,99
10	621466,10	2331605,49
11	621499,84	2331520,95
12	621792,11	2331588,61
13	621544,18	2334608,47
14	622181,31	2331771,04
15	622217,94	2331779,52
16	622857,78	2328711,97
17	622937,03	2328353,44
18	622935,81	2328353,16
19	623544,78	2325868,47
20	622551,86	2328356,63

Обозначение характерных точек границ	Координаты МСК-74	
	X	Y
1	622259,59	2328288,98
Сектор 3.5.1		
Набс от 274,7 м до 284,5 м		
1	623425,76	2326354,12
2	623357,40	2326338,05
3	623544,78	2325868,47
1	623425,76	2326354,12
Сектор 3.5.2		
Набс от 264,7 м до 284,5 м		
1	623306,73	2326839,76
2	623170,01	2326807,62
3	623357,40	2326338,05
4	623425,76	2326354,12
1	623306,73	2326839,76
Сектор 3.5.3		
Набс от 254,6 м до 284,5 м		
1	623306,73	2326839,76
2	623187,70	2327325,41
3	622982,62	2327277,20
4	623170,01	2326807,62
1	623306,73	2326839,76
Сектор 3.5.4		
Набс от 244,6 м до 284,5 м		
1	623187,70	2327325,41
2	623068,67	2327811,06
3	622795,23	2327746,78
4	622982,62	2327277,20
1	623187,70	2327325,41
Сектор 3.5.5		
Набс от 260,1 м до 284,5 м		
1	623068,67	2327811,06
2	622949,65	2328296,71
3	622787,67	2328258,63
4	622902,09	2327771,90
1	623068,67	2327811,06
Сектор 3.5.6		
Набс от 234,6 м до 260,7 м		
1	622787,67	2328258,63
2	622607,84	2328216,36
3	622795,23	2327746,78

Обозначение характерных точек границ	Координаты МСК-74	
	X	Y
4	622902,09	2327771,90
1	622787,67	2328258,63
Сектор 3.5.7		
Набс от 260,0 м до 284,5 м		
1	622842,51	2328785,16
2	622673,25	2328745,37
3	622787,67	2328258,63
4	622949,65	2328296,71
5	622935,81	2328353,16
6	622937,03	2328353,44
7	622857,78	2328711,97
1	622842,51	2328785,16
Сектор 3.5.8		
Набс от 230,7 м до 260,8 м		
1	622673,25	2328745,37
2	622471,62	2328697,97
3	622551,86	2328356,63
4	622607,84	2328216,36
1	622787,67	2328258,63
Сектор 3.5.9		
Набс от 259,0 м до 284,5 м		
1	622740,39	2329274,78
2	622558,83	2329232,10
3	622673,25	2328745,37
4	622842,51	2328785,16
1	622740,39	2329274,78
Сектор 3.5.10		
Набс от 229,6 м до 259,8 м		
1	622558,83	2329232,10
2	622357,20	2329184,70
3	622471,62	2328697,97
4	622673,25	2328745,37
1	622558,83	2329232,10
Сектор 3.5.11		
Набс от 258,0 м до 284,5 м		
1	622638,26	2329764,40
2	622444,41	2329718,83
3	622558,83	2329232,10
4	622740,39	2329274,78
1	622638,26	2329764,40

Обозначение характерных точек границ	Координаты МСК-74	
	X	Y
Сектор 3.5.12		
Набс от 228,6 м до 258,8 м		
1	622444,41	2329718,83
2	622242,78	2329671,43
3	622357,20	2329184,70
4	622558,83	2329232,10
1	622444,41	2329718,83
Сектор 3.5.13		
Набс от 256,7 м до 284,5 м		
1	622536,13	2330254,02
2	622330,00	2330205,56
3	622444,41	2329718,83
4	622638,26	2329764,40
1	622536,13	2330254,02
Сектор 3.5.14		
Набс от 227,6 м до 257,8 м		
1	622444,41	2329718,83
2	622330,00	2330205,56
3	622128,37	2330158,17
4	622242,78	2329671,43
1	622444,41	2329718,83
Сектор 3.5.15		
Набс от 255,1 м до 284,5 м		
1	622434,01	2330743,64
2	622215,58	2330692,30
3	622330,00	2330205,56
4	622536,13	2330254,02
1	622434,01	2330743,64
Сектор 3.5.16		
Набс от 226,6 м до 256,5 м		
1	622215,58	2330692,30
2	622013,95	2330644,90
3	622128,37	2330158,17
4	622330,00	2330205,56
1	622215,58	2330692,30
Сектор 3.5.17		
Набс от 253,4 м до 284,5 м		
1	622331,88	2331233,26
2	622101,16	2331179,03
3	622215,58	2330692,30



Обозначение характерных точек границ	Координаты МСК-74	
	X	Y
4	622434,01	2330743,64
1	622331,88	2331233,26
Сектор 3.5.18		
Набс от 225,5 м до 254,8 м		
1	622101,16	2331179,03
2	621899,53	2331131,63
3	622013,95	2330644,90
4	622215,58	2330692,30
1	622101,16	2331179,03
Сектор 3.5.19		
Набс от 252,0 м до 284,5 м		
1	622229,75	2331722,89
2	621986,74	2331665,76
3	622101,16	2331179,03
4	622331,88	2331233,26
1	622229,75	2331722,89
Сектор 3.5.20		
Набс от 224,5 м до 253,2 м		
1	621986,74	2331665,76
2	621789,58	2331619,41
3	621792,11	2331588,61
4	621899,53	2331131,63
1	622101,16	2331179,03
Сектор 3.5.21		
Набс от 253,0 м до 284,5 м		
1	622084,46	2332202,36
2	621872,33	2332152,49
3	621986,74	2331665,76
4	622229,75	2331722,89
5	622217,94	2331779,52
6	622181,31	2331771,04
1	622084,46	2332202,36
Сектор 3.5.22		
Набс от 225,2 м до 253,9 м		
1	621872,33	2332152,49
2	621748,21	2332123,32
3	621789,58	2331619,41
4	621986,74	2331665,76
1	621872,33	2332152,49
Сектор 3.5.23		

Обозначение характерных точек границ	Координаты МСК-74	
	X	Y
Набс от 235,4 м до 284,5 м		
1	621974,91	2332690,24
2	621706,84	2332627,22
3	621748,21	2332123,32
4	622084,46	2332202,36
1	621974,91	2332690,24
Сектор 3.5.24		
Набс от 245,4 м до 284,5 м		
1	621865,36	2333178,11
2	621665,47	2333131,13
3	621706,84	2332627,22
4	621974,91	2332690,24
1	621865,36	2333178,11
Сектор 3.5.25		
Набс от 255,5 м до 284,5 м		
1	621755,80	2333665,99
2	621624,10	2333635,03
3	621665,47	2333131,13
4	621865,36	2333178,11
1	621755,80	2333665,99
Сектор 3.5.26		
Набс от 265,4 м до 284,5 м		
1	621755,80	2333665,99
2	621646,25	2334153,87
3	621582,73	2334138,93
4	621624,10	2333635,03
1	621755,80	2333665,99
Сектор 3.5.27		
Набс от 275,5 м до 284,5 м		
1	621646,25	2334153,87
2	621544,18	2334608,47
3	621582,73	2334138,93
1	621646,25	2334153,87
Сектор 3.5.28		
Набс от уровня земли		
1	622551,86	2328356,63
2	621792,11	2331588,61
3	621499,84	2331520,95
4	622259,59	2328288,98
1	622551,86	2328356,63

Обозначение характерных точек границ	Координаты МСК-74	
	X	Y
Сектор 3.5.29		
Набс от 274,7 м до 284,5 м		
1	622437,51	2326121,81
2	622369,59	2326105,84
3	622478,58	2325621,67
1	622437,51	2326121,81
Сектор 3.5.30		
Набс от 264,7 м до 284,5 м		
1	622437,51	2326121,81
2	622396,14	2326625,71
3	622259,78	2326593,65
4	622369,59	2326105,84
1	622437,51	2326121,81
Сектор 3.5.31		
Набс от 254,6 м до 284,5 м		
1	622354,77	2327129,61
2	622149,97	2327081,47
3	622259,78	2326593,65
4	622396,14	2326625,71
1	622354,77	2327129,61
Сектор 3.5.32		
Набс от 244,6 м до 284,5 м		
1	622313,40	2327633,52
2	622040,17	2327569,29
3	622149,97	2327081,47
4	622354,77	2327129,61
1	622313,40	2327633,52
Сектор 3.5.33		
Набс от 234,6 м до 260,7 м		
1	622272,03	2328137,42
2	622092,42	2328095,20
3	622206,84	2327608,47
4	622313,40	2327633,52
1	622272,03	2328137,42
Сектор 3.5.34		
Набс от 260,1 м до 284,5 м		
1	622092,42	2328095,20
2	621930,36	2328057,10
3	622040,17	2327569,29
4	622206,84	2327608,47

Обозначение характерных точек границ	Координаты МСК-74	
	X	Y
1	622092,42	2328095,20
Сектор 3.5.35		
Набс от 230,7 м до 260,8 м		
1	622179,58	2328629,32
2	621978,00	2328581,93
3	622092,42	2328095,20
4	622272,03	2328137,42
5	622267,03	2328198,36
6	622259,59	2328288,98
1	622179,58	2328629,32
Сектор 3.5.36		
Набс от 260,0 м до 284,5 м		
1	621978,00	2328581,93
2	621808,78	2328542,15
3	621826,80	2328473,33
4	621915,59	2328117,01
5	621916,81	2328117,29
6	621930,36	2328057,10
7	622092,42	2328095,20
1	621978,00	2328581,93
Сектор 3.5.37		
Набс от 229,6 м до 259,8 м		
1	622065,16	2329116,05
2	621863,58	2329068,66
3	621978,00	2328581,93
4	622179,58	2328629,32
1	622065,16	2329116,05
Сектор 3.5.38		
Набс от 259,0 м до 284,5 м		
1	621863,58	2329068,66
2	621682,07	2329026,00
3	621808,78	2328542,15
4	621978,00	2328581,93
1	621863,58	2329068,66
Сектор 3.5.39		
Набс от 228,6 м до 258,8 м		
1	621950,75	2329602,78
2	621749,16	2329555,40
3	621863,58	2329068,66
4	622065,16	2329116,05

Обозначение характерных точек границ	Координаты МСК-74	
	X	Y
1	621950,75	2329602,78
Сектор 3.5.40		
Набс от 258,0 м до 284,5 м		
1	621863,58	2329068,66
2	621749,16	2329555,40
3	621555,37	2329509,84
4	621682,07	2329026,00
1	621863,58	2329068,66
Сектор 3.5.41		
Набс от 227,6 м до 257,8 м		
1	621836,33	2330089,52
2	621634,75	2330042,13
3	621749,16	2329555,40
4	621950,75	2329602,78
1	621836,33	2330089,52
Сектор 3.5.42		
Набс от 256,7 м до 284,5 м		
1	621634,75	2330042,13
2	621428,66	2329993,68
3	621555,37	2329509,84
4	621749,16	2329555,40
1	621634,75	2330042,13
Сектор 3.5.43		
Набс от 226,6 м до 256,5 м		
1	621721,91	2330576,25
2	621520,33	2330528,86
3	621634,75	2330042,13
4	621836,33	2330089,52
1	621721,91	2330576,25
Сектор 3.5.44		
Набс от 255,1 м до 284,5 м		
1	621520,33	2330528,86
2	621301,95	2330477,53
3	621428,66	2329993,68
4	621634,75	2330042,13
1	621520,33	2330528,86
Сектор 3.5.45		
Набс от 225,5 м до 254,8 м		
1	621607,49	2331062,98
2	621405,91	2331015,59

Обозначение характерных точек границ	Координаты МСК-74	
	X	Y
3	621520,33	2330528,86
4	621721,91	2330576,25
1	621607,49	2331062,98
Сектор 3.5.46		
Набс от 253,4 м до 284,5 м		
1	621405,91	2331015,59
2	621175,25	2330961,37
3	621301,95	2330477,53
4	621520,33	2330528,86
1	621405,91	2331015,59
Сектор 3.5.47		
Набс от 224,5 м до 253,2 м		
1	621488,76	2331548,70
2	621291,49	2331502,33
3	621405,91	2331015,59
4	621607,49	2331062,98
5	621499,84	2331520,95
1	621488,76	2331548,70
Сектор 3.5.48		
Набс от 252,0 м до 284,5 м		
1	621291,49	2331502,33
2	621048,54	2331445,22
3	621175,25	2330961,37
4	621405,91	2331015,59
1	621291,49	2331502,33
Сектор 3.5.49		
Набс от 225,2 м до 253,9 м		
1	621466,10	2331605,49
2	621301,37	2332018,28
3	621177,08	2331989,06
4	621291,49	2331502,33
5	621488,76	2331548,70
1	621466,10	2331605,49
Сектор 3.5.50		
Набс от 253,0 м до 284,5 м		
1	621177,08	2331989,06
2	620964,94	2331939,19
3	621069,46	2331513,70
4	621032,83	2331505,22
5	621048,54	2331445,22

Обозначение характерных точек границ	Координаты МСК-74	
	X	Y
6	621291,49	2331502,33
1	621177,08	2331989,06
Сектор 3.5.51		
Набс от 235,4 м до 284,5 м		
1	621113,98	2332487,86
2	620845,65	2332424,78
3	620964,94	2331939,19
4	621301,37	2332018,28
1	621113,98	2332487,86
Сектор 3.5.52		
Набс от 245,4 м до 284,5 м		
1	620926,60	2332957,44
2	620726,37	2332910,37
3	620845,65	2332424,78
4	621113,98	2332487,86
1	620926,60	2332957,44
Сектор 3.5.53		
Набс от 255,5 м до 284,5 м		
1	620926,60	2332957,44
2	620739,21	2333427,02
3	620607,08	2333395,96
4	620726,37	2332910,37
1	620926,60	2332957,44
Сектор 3.5.54		
Набс от 265,4 м до 284,5 м		
1	620739,21	2333427,02
2	620551,82	2333896,59
3	620487,80	2333881,55
4	620607,08	2333395,96
1	620739,21	2333427,02
Сектор 3.5.55		
Набс от 275,5 м до 284,5 м		
1	620551,82	2333896,59
2	620375,67	2334337,99
3	620487,80	2333881,55
1	620551,82	2333896,59
Сектор 3.6.1		
Набс 384,5 м		
1	628137,06	2326649,79
2	628193,99	2326851,36



Обозначение характерных точек границ	Координаты МСК-74	
	X	Y
3	628243,85	2327054,76
4	628286,58	2327259,81
5	628322,12	2327466,21
6	628350,43	2327673,72
7	628371,51	2327882,10
8	628385,28	2328091,08
9	628391,76	2328300,42
10	628390,92	2328509,85
11	628382,77	2328719,13
12	628367,32	2328928,02
13	628344,62	2329136,22
14	628314,63	2329343,49
15	628277,44	2329549,62
16	628236,78	2329737,24
17	627496,50	2332886,37
18	627449,31	2333072,46
19	627390,78	2333273,55
20	627325,26	2333472,48
21	627252,86	2333669,01
22	627173,63	2333862,90
23	627087,67	2334053,88
24	626995,11	2334241,77
25	626896,05	2334426,30
26	626790,60	2334607,26
27	626678,91	2334784,41
28	626561,10	2334957,57
29	626437,32	2335126,53
30	626307,72	2335291,05
31	626172,45	2335450,95
32	626031,69	2335606,05
33	625885,61	2335756,11
34	625734,36	2335901,01
35	625578,16	2336040,51
36	625417,18	2336174,52
37	625251,63	2336302,80
38	625081,71	2336425,23
39	624907,61	2336541,66
40	624729,55	2336651,91
41	624547,76	2336755,92
42	624362,44	2336853,51
43	624173,84	2336944,56

Обозначение характерных точек границ	Координаты МСК-74	
	X	Y
44	623982,16	2337028,98
45	623787,66	2337106,68
46	623590,57	2337177,51
47	623391,12	2337241,44
48	623189,56	2337298,38
49	622986,15	2337348,24
50	622781,12	2337390,96
51	622574,72	2337426,51
52	622367,19	2337454,83
53	622158,82	2337475,89
54	621949,83	2337489,66
55	621740,49	2337496,14
56	621531,06	2337495,30
57	621307,88	2337486,60
58	620700,43	2344885,38
59	620983,54	2344910,16
60	621506,40	2344937,55
61	622029,89	2344946,70
62	622553,39	2344937,55
63	623076,24	2344910,16
64	623597,82	2344864,53
65	624117,48	2344800,72
66	624634,61	2344718,82
67	625148,56	2344618,92
68	625658,72	2344501,14
69	626164,45	2344365,63
70	626665,14	2344212,54
71	627160,18	2344042,08
72	627648,99	2343854,46
73	628130,94	2343649,89
74	628605,45	2343428,61
75	629071,97	2343190,92
76	629529,89	2342937,09
77	629978,68	2342667,42
78	630417,78	2342382,27
79	630846,67	2342081,97
80	631264,81	2341766,85
81	631671,70	2341437,36
82	632066,85	2341093,86
83	632449,77	2340736,80
84	632819,99	2340366,57

Обозначение характерных точек границ	Координаты МСК-74	
	X	Y
85	633177,06	2339983,65
86	633520,56	2339588,52
87	633850,05	2339181,63
88	634165,14	2338763,49
89	634465,45	2338334,58
90	634750,61	2337895,50
91	635020,27	2337446,70
92	635274,11	2336988,78
93	635511,79	2336522,28
94	635733,07	2336047,74
95	635937,64	2335565,79
96	636125,28	2335077,00
97	636295,74	2334581,97
98	636448,81	2334081,27
99	636584,32	2333575,53
100	636702,11	2333065,38
101	636802,01	2332551,42
102	636883,90	2332034,31
103	636947,72	2331514,62
104	636993,35	2330993,04
105	637020,75	2330470,20
106	637029,89	2329946,70
107	637020,75	2329423,20
108	636993,35	2328900,36
109	636947,72	2328378,78
110	636883,90	2327859,09
111	636802,01	2327341,98
112	636702,11	2326828,02
113	636584,32	2326317,87
114	636448,81	2325812,13
115	636295,74	2325311,46
116	636125,28	2324816,40
117	635937,64	2324327,61
118	635733,07	2323845,66
119	635511,79	2323371,12
120	635274,11	2322904,62
121	635020,27	2322446,70
122	634750,61	2321997,90
123	634465,45	2321558,82
124	634165,14	2321129,91
125	633850,05	2320711,77

Обозначение характерных точек границ	Координаты МСК-74	
	X	Y
126	633520,56	2320304,88
127	633177,06	2319909,75
128	632819,99	2319526,83
129	632449,77	2319156,60
130	632066,85	2318799,54
131	631671,70	2318456,04
132	631264,81	2318126,55
133	630846,67	2317811,46
134	630417,78	2317511,13
135	629978,68	2317225,98
136	629529,89	2316956,31
137	629071,97	2316702,48
138	628605,45	2316464,79
139	628130,94	2316243,51
140	627648,99	2316038,94
141	627491,48	2315978,49
142	627444,89	2322861,15
143	624949,50	2322953,25
144	625137,38	2323045,80
145	625321,90	2323144,86
146	625502,87	2323250,31
147	625680,04	2323362,00
148	625853,20	2323479,81
149	626022,15	2323603,59
150	626186,67	2323733,19
151	626346,59	2323868,46
152	626501,65	2324009,22
153	626651,75	2324155,32
154	626796,63	2324306,55
155	626936,14	2324462,76
156	627070,13	2324623,74
157	627198,42	2324789,28
158	627320,85	2324959,20
159	627437,26	2325133,32
160	627547,54	2325311,37
161	627651,54	2325493,17
162	627749,13	2325678,48
163	627840,18	2325867,09
164	627924,62	2326058,76
165	628002,28	2326253,25
166	628073,14	2326450,35

Обозначение характерных точек границ	Координаты МСК-74	
	X	Y
1	628137,06	2326649,79
Сектор 3.6.2		
Набс 384,5 м		
1	617261,10	2325270,33
2	617372,79	2325093,18
3	617490,60	2324919,99
4	617614,38	2324751,06
5	617743,98	2324586,54
6	617879,25	2324426,64
7	618020,01	2324271,54
8	618166,10	2324121,48
9	618317,32	2323976,58
10	618473,53	2323837,05
11	618634,52	2323703,07
12	618800,05	2323574,79
13	618969,99	2323452,36
14	619144,10	2323335,93
15	619322,14	2323225,65
16	619503,94	2323121,67
17	619689,26	2323024,08
18	619877,87	2322933,03
19	620069,53	2322848,61
20	620264,04	2322770,91
21	620461,13	2322700,08
22	620660,58	2322636,15
23	620862,14	2322579,21
24	621065,55	2322529,35
25	621270,59	2322486,63
26	621476,99	2322451,08
27	621684,50	2322422,76
28	621892,88	2322401,70
29	622101,87	2322387,93
30	622311,21	2322381,45
31	622520,64	2322382,29
32	622743,82	2322390,96
33	623350,03	2315007,18
34	623076,24	2314983,24
35	622553,39	2314955,85
36	622029,89	2314946,70
37	621506,40	2314955,85
38	620983,54	2314983,24

Обозначение характерных точек границ	Координаты МСК-74	
	X	Y
39	620461,97	2315028,87
40	619942,29	2315092,68
41	619425,16	2315174,58
42	618911,22	2315274,48
43	618401,05	2315392,26
44	617895,33	2315527,77
45	617394,63	2315680,86
46	616899,59	2315851,32
47	616410,79	2316038,94
48	615928,85	2316243,51
49	615454,32	2316464,79
50	614987,82	2316702,48
51	614529,89	2316956,31
52	614081,10	2317225,98
53	613641,99	2317511,13
54	613213,11	2317811,46
55	612794,97	2318126,55
56	612388,08	2318456,04
57	611992,93	2318799,54
58	611610,02	2319156,60
59	611239,78	2319526,83
60	610882,71	2319909,75
61	610539,23	2320304,88
62	610209,74	2320711,77
63	609894,63	2321129,91
64	609594,33	2321558,82
65	609309,16	2321997,90
66	609039,51	2322446,70
67	608785,68	2322904,62
68	608547,98	2323371,12
69	608326,71	2323845,66
70	608122,13	2324327,61
71	607934,51	2324816,40
72	607764,04	2325311,46
73	607610,97	2325812,13
74	607475,46	2326317,87
75	607357,68	2326828,02
76	607257,78	2327341,98
77	607175,87	2327859,09
78	607112,05	2328378,78
79	607066,42	2328900,36

Обозначение характерных точек границ	Координаты МСК-74	
	X	Y
80	607039,02	2329423,20
81	607029,89	2329946,70
82	607039,02	2330470,20
83	607066,42	2330993,04
84	607112,05	2331514,62
85	607175,87	2332034,31
86	607257,78	2332551,42
87	607357,68	2333065,38
88	607475,46	2333575,53
89	607610,97	2334081,27
90	607764,04	2334581,97
91	607934,51	2335077,00
92	608122,13	2335565,79
93	608326,71	2336047,74
94	608547,98	2336522,28
95	608785,68	2336988,78
96	609039,51	2337446,70
97	609309,16	2337895,50
98	609594,33	2338334,58
99	609894,63	2338763,49
100	610209,74	2339181,63
101	610539,23	2339588,52
102	610882,71	2339983,65
103	611239,78	2340366,57
104	611610,02	2340736,80
105	611992,93	2341093,86
106	612388,08	2341437,36
107	612794,97	2341766,85
108	613213,11	2342081,97
109	613641,99	2342382,27
110	614081,10	2342667,42
111	614529,89	2342937,09
112	614987,82	2343190,92
113	615454,32	2343428,61
114	615928,85	2343649,89
115	616410,79	2343854,46
116	616555,81	2343910,14
117	619306,81	2337016,41
118	619102,20	2336924,34
119	618914,32	2336831,79
120	618729,79	2336732,70

Обозначение характерных точек границ	Координаты МСК-74	
	X	Y
121	618548,84	2336627,28
122	618371,65	2336515,59
123	618198,50	2336397,78
124	618029,55	2336274,00
125	617865,02	2336144,40
126	617705,12	2336009,13
127	617550,03	2335868,37
128	617399,95	2335722,27
129	617255,07	2335571,04
130	617115,55	2335414,83
131	616981,56	2335253,85
132	616853,28	2335088,31
133	616730,85	2334918,36
134	616614,43	2334744,27
135	616504,15	2334566,22
136	616400,16	2334384,42
137	616302,57	2334199,11
138	616211,51	2334010,50
139	616127,09	2333818,83
140	616049,40	2333624,34
141	615978,55	2333427,24
142	615914,63	2333227,80
143	615857,70	2333026,23
144	615807,86	2332822,83
145	615765,12	2332617,78
146	615729,57	2332411,38
147	615701,25	2332203,87
148	615680,19	2331995,49
149	615666,42	2331786,51
150	615659,94	2331577,17
151	615660,78	2331367,71
152	615668,92	2331158,43
153	615684,36	2330949,57
154	615707,09	2330741,37
155	615737,07	2330534,10
156	615774,26	2330327,97
157	615814,92	2330140,35
158	616555,20	2326991,22
159	616602,39	2326805,10
160	616660,92	2326604,01
161	616726,42	2326405,08



Обозначение характерных точек границ	Координаты МСК-74	
	X	Y
162	616798,85	2326208,58
163	616878,07	2326014,69
164	616964,02	2325823,71
165	617056,59	2325635,82
166	617155,65	2325451,29
1	617261,10	2325270,33

## 8. Описание границ четвертой подзоны:

8.1. Четвертая подзона приаэродромной территории аэродрома гражданской авиации Челябинск (Баландино) выделяется по границам зон действия средств радиотехнического обеспечения полетов воздушных судов и авиационной электросвязи (далее – РТОП и АС), обозначенным в аэронавигационном паспорте аэродрома гражданской авиации Челябинск (Баландино).

Граница четвертой подзоны приаэродромной территории аэродрома гражданской авиации Челябинск (Баландино) определена путем совмещения границ зон ограничения размещения объектов, создающих помехи в работе наземных объектов средств и систем обслуживания воздушного движения, навигации, посадки и связи, предназначенных для организации воздушного движения. Контур четвертой подзоны выделен по максимально удаленным от средств РТОП и АС границам зон ограничений.

В составе четвертой подзоны определены высотные ограничения для окружающей застройки. В границах выделенных участков наклонных поверхностей ограничения застройки указаны высоты от минимальной к максимальной отметке по их границам в направлении от места установки средств РТОП и АС.

8.2. Перечень координат характерных точек границ четвертой подзоны приаэродромной территории аэродрома гражданской авиации Челябинск (Баландино) приведен в таблице 5.1.

Таблица 5.1

Обозначение характерных точек границ	Координаты МСК-74	
	X	Y
1	631233,75	2349155,85
2	628815,71	2343101,56
3	629125,61	2342927,50
4	629574,40	2342657,84
5	630013,50	2342372,69
6	630442,39	2342072,38
7	630860,53	2341757,28
8	631267,42	2341427,79
9	631662,57	2341084,29
10	632045,49	2340727,22

Обозначение характерных точек границ	Координаты МСК-74	
	X	Y
11	632415,71	2340357,00
12	632772,78	2339974,08
13	633116,28	2339578,94
14	633445,77	2339172,04
15	633760,87	2338753,90
16	634061,17	2338325,02
17	634346,33	2337885,91
18	634615,99	2337437,12
19	634869,82	2336979,20
20	635107,52	2336512,69
21	635328,79	2336038,17
22	635533,37	2335556,22
23	635721,00	2335067,42
24	635891,46	2334572,38
25	636044,54	2334071,68
26	636180,05	2333565,95
27	636297,82	2333055,80
28	636397,73	2332541,84
29	636479,63	2332024,72
30	636543,44	2331505,05
31	636589,07	2330983,47
32	636616,47	2330460,61
33	636625,61	2329937,12
34	636616,47	2329413,63
35	636589,07	2328890,77
36	636543,44	2328369,20
37	636479,63	2327849,53
38	636397,73	2327332,40
39	636324,74	2326956,93
40	636305,82	2326740,59
41	636242,01	2326220,92
42	636160,10	2325703,80
43	636060,20	2325189,84
44	635942,42	2324679,69
45	635806,91	2324173,96
46	635653,84	2323673,26
47	635483,38	2323178,22
48	635295,75	2322689,42
49	635091,17	2322207,47
50	634869,90	2321732,95
51	634632,20	2321266,45

Обозначение характерных точек границ	Координаты МСК-74	
	X	Y
52	634275,08	2320632,75
53	638588,73	2316779,76
54	613060,32	2310778,71
55	614699,33	2314882,46
56	614345,91	2315064,30
57	613887,99	2315318,14
58	613439,20	2315587,80
59	613000,09	2315872,96
60	612571,21	2316173,26
61	612153,07	2316488,36
62	611746,17	2316817,85
63	611351,03	2317161,35
64	610968,11	2317518,42
65	610597,89	2317888,64
66	610240,81	2318271,56
67	609897,32	2318666,70
68	609567,83	2319073,60
69	609252,73	2319491,74
70	608952,42	2319920,63
71	608667,27	2320359,73
72	608397,61	2320808,52
73	608143,77	2321266,45
74	607906,08	2321732,95
75	607684,81	2322207,47
76	607480,23	2322689,42
77	607292,60	2323178,22
78	607122,14	2323673,26
79	606969,06	2324173,96
80	606833,55	2324679,69
81	606715,77	2325189,84
82	606615,87	2325703,80
83	606533,97	2326220,92
84	606470,16	2326740,59
85	606424,53	2327262,17
86	606397,12	2327785,03
87	606387,99	2328308,52
88	606397,12	2328832,01
89	606424,53	2329354,87
90	606470,16	2329876,45
91	606533,97	2330396,12
92	606615,87	2330913,24

Обозначение характерных точек границ	Координаты МСК-74	
	X	Y
93	606688,85	2331288,71
94	606707,78	2331505,05
95	606771,59	2332024,72
96	606853,49	2332541,84
97	606953,40	2333055,80
98	607071,17	2333565,95
99	607206,68	2334071,68
100	607359,76	2334572,38
101	607530,22	2335067,42
102	607717,85	2335556,22
103	607922,43	2336038,17
104	608143,70	2336512,69
105	608381,40	2336979,20
106	608635,23	2337437,12
107	608904,89	2337885,91
108	609190,05	2338325,02
109	609490,36	2338753,90
110	609702,07	2339037,92
111	605220,56	2343040,84
1	631233,75	2349155,85

8.3. Перечень кадастровых кварталов, в границах территорий которых полностью или частично расположена четвертая подзона приаэродромной территории аэродрома гражданской авиации Челябинск (Баландино), приведен в таблице 5.2.

Таблица 5.2

№ п/п	Номера кадастровых кварталов					
	1	2	3	4	5	6
1	74:12:1207001	74:36:0000000	74:36:0101001	74:36:0101002	74:36:0101003	74:36:0101004
2	74:36:0101005	74:36:0101007	74:36:0101008	74:36:0101009	74:36:0101010	74:36:0101011
3	74:36:0101012	74:36:0101013	74:36:0101014	74:36:0102001	74:36:0102002	74:36:0102003
4	74:36:0102004	74:36:0102005	74:36:0102006	74:36:0102007	74:36:0102008	74:36:0102009
5	74:36:0103001	74:36:0103002	74:36:0103003	74:36:0103004	74:36:0103005	74:36:0104001
6	74:36:0104002	74:36:0106001	74:36:0107001	74:36:0107002	74:36:0107004	74:36:0107005
7	74:36:0107006	74:36:0107007	74:36:0107008	74:36:0108001	74:36:0108002	74:36:0108004
8	74:36:0109001	74:36:0109002	74:36:0109003	74:36:0109004	74:36:0109005	74:36:0109006
9	74:36:0110001	74:36:0110002	74:36:0110003	74:36:0110004	74:36:0110005	74:36:0110006
10	74:36:0111001	74:36:0111002	74:36:0111003	74:36:0111004	74:36:0111005	74:36:0111006
11	74:36:0111007	74:36:0111008	74:36:0111009	74:36:0111010	74:36:0111011	74:36:0111012
12	74:36:0111013	74:36:0111014	74:36:0111015	74:36:0111016	74:36:0111017	74:36:0112001

№ п/п	Номера кадастровых кварталов					
	1	2	3	4	5	6
13	74:36:0112002	74:36:0112003	74:36:0112004	74:36:0112005	74:36:0112006	74:36:0112007
14	74:36:0112008	74:36:0112009	74:36:0112010	74:36:0112011	74:36:0112012	74:36:0112013
15	74:36:0112014	74:36:0112015	74:36:0112017	74:36:0112018	74:36:0112019	74:36:0112020
16	74:36:0112021	74:36:0112022	74:36:0112023	74:36:0112024	74:36:0112025	74:36:0112026
17	74:36:0112027	74:36:0112028	74:36:0112029	74:36:0112030	74:36:0112031	74:36:0112032
18	74:36:0112033	74:36:0112034	74:36:0112035	74:36:0112036	74:36:0112037	74:36:0112038
19	74:36:0112039	74:36:0112040	74:36:0112041	74:36:0113002	74:36:0113003	74:36:0113004
20	74:36:0113005	74:36:0113006	74:36:0113007	74:36:0113008	74:36:0113009	74:36:0113010
21	74:36:0113011	74:36:0114002	74:36:0114003	74:36:0114004	74:36:0114005	74:36:0114006
22	74:36:0114007	74:36:0114008	74:36:0114009	74:36:0114010	74:36:0114011	74:36:0114012
23	74:36:0114013	74:36:0114014	74:36:0114015	74:36:0114016	74:36:0114017	74:36:0114018
24	74:36:0114019	74:36:0114020	74:36:0114021	74:36:0114022	74:36:0114023	74:36:0114024
25	74:36:0114025	74:36:0114026	74:36:0114027	74:36:0114028	74:36:0114029	74:36:0114030
26	74:36:0114031	74:36:0114032	74:36:0114033	74:36:0114034	74:36:0114035	74:36:0114036
27	74:36:0114037	74:36:0114038	74:36:0114039	74:36:0114040	74:36:0114041	74:36:0115001
28	74:36:0115002	74:36:0115003	74:36:0115004	74:36:0115005	74:36:0115006	74:36:0115007
29	74:36:0115008	74:36:0115009	74:36:0115010	74:36:0115011	74:36:0115012	74:36:0115013
30	74:36:0115014	74:36:0116001	74:36:0116002	74:36:0116003	74:36:0116004	74:36:0116005
31	74:36:0116006	74:36:0116007	74:36:0116008	74:36:0116009	74:36:0117001	74:36:0117002
32	74:36:0117003	74:36:0118001	74:36:0118002	74:36:0119001	74:36:0119002	74:36:0119003
33	74:36:0119004	74:36:0119005	74:36:0119006	74:36:0119007	74:36:0119008	74:36:0119009
34	74:36:0119010	74:36:0119011	74:36:0119012	74:36:0119013	74:36:0119014	74:36:0119015
35	74:36:0119016	74:36:0119017	74:36:0119018	74:36:0119019	74:36:0119020	74:36:0201001
36	74:36:0201002	74:36:0201003	74:36:0201004	74:36:0201005	74:36:0201006	74:36:0201007
37	74:36:0201008	74:36:0201009	74:36:0201010	74:36:0201011	74:36:0201012	74:36:0201013
38	74:36:0202001	74:36:0202002	74:36:0202003	74:36:0202004	74:36:0202005	74:36:0202006
39	74:36:0202007	74:36:0202008	74:36:0202009	74:36:0202010	74:36:0202011	74:36:0202012
40	74:36:0202013	74:36:0202014	74:36:0202015	74:36:0202016	74:36:0202017	74:36:0203001
41	74:36:0203002	74:36:0203003	74:36:0203004	74:36:0203005	74:36:0203006	74:36:0203007
42	74:36:0203008	74:36:0203009	74:36:0203010	74:36:0203011	74:36:0203012	74:36:0203013
43	74:36:0203014	74:36:0203015	74:36:0203016	74:36:0203017	74:36:0203018	74:36:0203019
44	74:36:0203020	74:36:0203021	74:36:0203022	74:36:0203023	74:36:0203024	74:36:0203025
45	74:36:0203026	74:36:0203027	74:36:0203028	74:36:0203029	74:36:0203030	74:36:0203031
46	74:36:0203032	74:36:0203033	74:36:0203034	74:36:0203035	74:36:0203036	74:36:0203037
47	74:36:0203038	74:36:0203039	74:36:0204001	74:36:0204002	74:36:0204003	74:36:0204004
48	74:36:0204005	74:36:0204006	74:36:0204007	74:36:0204008	74:36:0204009	74:36:0204010
49	74:36:0204011	74:36:0204013	74:36:0204014	74:36:0204015	74:36:0204016	74:36:0204017
50	74:36:0204018	74:36:0204019	74:36:0204020	74:36:0204021	74:36:0204022	74:36:0204023
51	74:36:0204024	74:36:0204025	74:36:0204026	74:36:0204027	74:36:0204028	74:36:0204029
52	74:36:0204030	74:36:0204031	74:36:0204032	74:36:0204033	74:36:0204034	74:36:0204035
53	74:36:0204036	74:36:0204037	74:36:0204038	74:36:0204039	74:36:0204040	74:36:0204041
54	74:36:0204042	74:36:0204043	74:36:0205001	74:36:0205002	74:36:0205003	74:36:0205004
55	74:36:0205005	74:36:0205006	74:36:0205007	74:36:0205008	74:36:0205009	74:36:0205010
56	74:36:0205011	74:36:0206001	74:36:0206002	74:36:0206003	74:36:0207001	74:36:0207002
57	74:36:0207003	74:36:0207004	74:36:0207005	74:36:0207006	74:36:0207007	74:36:0208001

№ п/п	Номера кадастровых кварталов					
	1	2	3	4	5	6
58	74:36:0209001	74:36:0209002	74:36:0209003	74:36:0209004	74:36:0209005	74:36:0209006
59	74:36:0209007	74:36:0209008	74:36:0209009	74:36:0209016	74:36:0209017	74:36:0209018
60	74:36:0209019	74:36:0209020	74:36:0209021	74:36:0209022	74:36:0209023	74:36:0209024
61	74:36:0209025	74:36:0209026	74:36:0209027	74:36:0209028	74:36:0209029	74:36:0209030
62	74:36:0209031	74:36:0209032	74:36:0209033	74:36:0209034	74:36:0209035	74:36:0209037
63	74:36:0209038	74:36:0210001	74:36:0210002	74:36:0210003	74:36:0212002	74:36:0212003
64	74:36:0212004	74:36:0212005	74:36:0212010	74:36:0212011	74:36:0212012	74:36:0212013
65	74:36:0212014	74:36:0212015	74:36:0212016	74:36:0212019	74:36:0212020	74:36:0213001
66	74:36:0213002	74:36:0213003	74:36:0213004	74:36:0213005	74:36:0213006	74:36:0213007
67	74:36:0213008	74:36:0213009	74:36:0214001	74:36:0214002	74:36:0214003	74:36:0214004
68	74:36:0214005	74:36:0414010	74:36:0418007	74:36:0508001	74:36:0509001	74:36:0509002
69	74:36:0509003	74:36:0509004	74:36:0509005	74:36:0509006	74:36:0509007	74:36:0509008
70	74:36:0509009	74:36:0509010	74:36:0509011	74:36:0509012	74:36:0510001	74:36:0510002
71	74:36:0510003	74:36:0510004	74:36:0510005	74:36:0513005	74:36:0603002	74:36:0603003
72	74:36:0604001	74:36:0604002	74:36:0604003	74:36:0604004	74:36:0604005	74:36:0604006
73	74:36:0604007	74:36:0604008	74:36:0604009	74:36:0604010	74:36:0604011	74:36:0604012
74	74:36:0604013	74:36:0604014	74:36:0604015	74:36:0604016	74:36:0604017	74:36:0604018
75	74:36:0604026	74:36:0604027	74:36:0604028	74:36:0604029	74:36:0604030	74:36:0604031
76	74:36:0604032	74:36:0604033	74:36:0604034	74:36:0604035	74:36:0604036	74:36:0604037
77	74:36:0604038	74:36:0604039	74:36:0604040	74:36:0604041	74:36:0604042	74:36:0604043
78	74:36:0604044	74:36:0605001	74:36:0605002	74:36:0605003	74:36:0605004	74:36:0605005
79	74:36:0605006	74:36:0605007	74:36:0606001	74:36:0606002	74:36:0606003	74:36:0607001
80	74:36:0607002	74:36:0608001	74:36:0608002	74:36:0608003	74:36:0608004	74:36:0608005
81	74:36:0608006	74:36:0609001	74:36:0609002	74:36:0609003	74:36:0609004	74:36:0609005
82	74:36:0609006	74:36:0609007	74:36:0609008	74:36:0609009	74:36:0609010	74:36:0609011
83	74:36:0609012	74:36:0609013	74:36:0609014	74:36:0609016	74:36:0610001	74:36:0610002
84	74:36:0610003	74:36:0610004	74:36:0610005	74:36:0611001	74:36:0611002	74:36:0611003
85	74:36:0611004	74:36:0611005	74:36:0611006	74:36:0611007	74:36:0611008	74:36:0611009
86	74:36:0612001	74:36:0612002	74:36:0612003	74:36:0612004	74:36:0612005	74:36:0612006
87	74:36:0612007	74:36:0612008	74:36:0612009	74:36:0612010	74:36:0612011	74:36:0612012
88	74:36:0612013	74:36:0612014	74:36:0612015	74:36:0612016	74:36:0612017	74:36:0612018
89	74:36:0612019	74:36:0612020	74:36:0612021	74:36:0612022	74:36:0612023	74:36:0612024
90	74:36:0613001	74:36:0613002	74:36:0613003	74:36:0613004	74:36:0613006	74:36:0613007
91	74:36:0613008	74:36:0613009	74:36:0614001	74:36:0614002	74:36:0614003	74:36:0614004
92	74:36:0614005	74:36:0614006	74:36:0614007	74:36:0614008	74:36:0614009	74:36:0614010
93	74:36:0614011	74:36:0614012	74:36:0614013	74:36:0614014	74:36:0614015	74:36:0614016
94	74:36:0615003	74:36:0615004	74:36:0701001	74:36:0701002	74:36:0701003	74:36:0701004
95	74:36:0701005	74:36:0701006	74:36:0701007	74:36:0701008	74:36:0701009	74:36:0701010
96	74:36:0701011	74:36:0701012	74:36:0701013	74:36:0701014	74:36:0701015	74:36:0701016
97	74:36:0701017	74:36:0702001	74:36:0702002	74:36:0702003	74:36:0702004	74:36:0702005
98	74:36:0702006	74:36:0702007	74:36:0702008	74:36:0702009	74:36:0702010	74:36:0702011
99	74:36:0702012	74:36:0702013	74:36:0702014	74:36:0703001	74:36:0703002	74:36:0703003
100	74:36:0703004	74:36:0703005	74:36:0703006	74:36:0703007	74:36:0703008	74:36:0703009
101	74:36:0703010	74:36:0703011	74:36:0703012	74:36:0703013	74:36:0703014	74:36:0704001
102	74:36:0704002	74:36:0705001	74:36:0705002	74:36:0706001	74:36:0706002	74:36:0706003

№ п/п	Номера кадастровых кварталов					
	1	2	3	4	5	6
103	74:36:0707001	74:36:0707002	74:36:0707003	74:36:0707004	74:36:0707005	74:36:0707006
104	74:36:0708001	74:36:0708002	74:36:0708003	74:36:0708004	74:36:0708005	74:36:0709001
105	74:36:0709002	74:36:0709003	74:36:0709004	74:36:0709005	74:36:0709006	74:36:0709007
106	74:36:0709008	74:36:0709009	74:36:0709010	74:36:0709011	74:36:0709012	74:36:0709013
107	74:36:0709014	74:36:0709015	74:36:0709016	74:36:0709017	74:36:0709018	74:36:0709019
108	74:36:0709020	74:36:0709021	74:36:0709022	74:36:0709023	74:36:0709024	74:36:0709025
109	74:36:0709026	74:36:0709027	74:36:0710001	74:36:0710002	74:36:0710003	74:36:0711002
110	74:36:0711003	74:36:0711004	74:36:0711005	74:36:0711006	74:36:0714001	74:36:0715001
111	74:36:0715002	74:36:0715003	74:36:0715004	74:36:0715005	74:36:0715006	74:36:0715007
112	74:36:0715008	74:36:0715009	74:36:0716001	74:36:0716002	74:36:0716003	74:36:0716004
113	74:36:0716005	74:36:0716006	74:36:0716007	74:36:0716008	74:36:0716009	74:36:0716010
114	74:36:0716011	74:36:0716012	74:12:0000000	74:30:0000000	74:30:0201001	74:30:0201002
115	74:30:0201003	74:30:0201004	74:30:0201005	74:30:0201006	74:30:0201007	74:30:0201008
116	74:30:0201009	74:30:0201010	74:30:0201011	74:30:0201012	74:30:0201013	74:30:0201014
117	74:30:0201015	74:30:0201017	74:30:0201018	74:30:0201019	74:30:0201020	74:30:0201022
118	74:30:0201023	74:30:0201024	74:30:0201025	74:30:0201027	74:30:0201028	74:30:0202001
119	74:30:0301001	74:30:0301002	74:30:0301003	74:30:0301004	74:30:0301005	74:30:0301006
120	74:30:0301007	74:30:0301008	74:30:0301009	74:30:0301010	74:30:0301011	74:30:0301012
121	74:30:0301013	74:30:0301014	74:30:0301017	74:30:0301020	74:30:0401001	74:30:0401002
122	74:30:0401003	74:30:0401004	74:30:0401005	74:30:0401007	74:30:0401009	74:30:0401011
123	74:30:0401012	74:30:0401013	74:30:0401014	74:30:0401022	74:30:0403001	74:30:0403002
124	74:00:0000000	74:19:0000000	74:19:0104007	74:19:0104008	74:19:0105002	74:19:0105003
125	74:19:0106008	74:19:0107002	74:19:1202008	74:19:1505001	74:19:1507103	74:19:0301001
126	74:19:0301003	74:19:0301004	74:19:0301005	74:19:0301006	74:19:0302001	74:19:0302002
127	74:19:0303001	74:19:0303002	74:19:0303003	74:19:0304001	74:19:0304002	74:19:0304003
128	74:19:0304004	74:19:0304005	74:19:0304006	74:19:0304007	74:19:0305001	74:19:0305002
129	74:19:0305003	74:19:0305004	74:19:0305005	74:19:0306001	74:19:0306002	74:19:0306003
130	74:19:0306004	74:19:0306005	74:19:0306006	74:19:0307001	74:19:0307002	74:19:0307003
131	74:19:0307004	74:19:0307005	74:19:0307006	74:19:0307007	74:19:0307008	74:19:0307009
132	74:19:0307010	74:19:0307011	74:19:0307012	74:19:0308001	74:19:0308002	74:19:0308003
133	74:19:0308004	74:19:0308005	74:19:0308006	74:19:0308007	74:19:0308008	74:19:0309001
134	74:19:0309002	74:19:0309003	74:19:0309004	74:19:0309005	74:19:0309006	74:19:0309007
135	74:19:0309008	74:19:0309009	74:19:0309010	74:19:0309011	74:19:0309012	74:19:0309013
136	74:19:0309014	74:19:0309015	74:19:0309016	74:19:0309017	74:19:0309018	74:19:0309019
137	74:19:0309020	74:19:0309021	74:19:0309022	74:19:0309023	74:19:0309024	74:19:0309025
138	74:19:0309026	74:19:0310001	74:19:0310002	74:19:0310003	74:19:0310008	74:19:0310010
139	74:19:0310011	74:19:0310012	74:19:0310013	74:19:0310014	74:19:0310015	74:19:0310016
140	74:19:0310017	74:19:0310018	74:19:0310019	74:19:0310020	74:19:0310021	74:19:0310022
141	74:19:0310023	74:19:0310024	74:19:0310025	74:19:0310026	74:19:0310027	74:19:0310028
142	74:19:0310029	74:19:0310030	74:19:0310031	74:19:0310032	74:19:0310033	74:19:0310034
143	74:19:0310035	74:19:0310036	74:19:0310037	74:19:0310038	74:19:0310039	74:19:0310040
144	74:19:0310041	74:19:0310042	74:19:0310045	74:19:0310046	74:19:0310047	74:19:0310048
145	74:19:0310050	74:19:0310051	74:19:0310052	74:19:0310053	74:19:0310054	74:19:0310055
146	74:19:0310057	74:19:0310058	74:19:0310059	74:19:0310060	74:19:0310061	74:19:0310062
147	74:19:0310063	74:19:0310064	74:19:0310065	74:19:0310068	74:19:0310069	74:19:0310070



№ п/п	Номера кадастровых кварталов					
	1	2	3	4	5	6
148	74:19:0310073	74:19:0311001	74:19:0311002	74:19:0311003	74:19:0311004	74:19:0311005
149	74:19:0401001	74:19:0401002	74:19:0401003	74:19:0401004	74:19:0402001	74:19:0402002
150	74:19:0403001	74:19:0403002	74:19:0404001	74:19:0405001	74:19:0405002	74:19:0405003
151	74:19:0405004	74:19:0405005	74:19:0406001	74:19:0406002	74:19:0406003	74:19:0406004
152	74:19:0406005	74:19:0407001	74:19:0407002	74:19:0407003	74:19:0407004	74:19:0407005
153	74:19:0407006	74:19:0407007	74:19:0408002	74:19:0408003	74:19:0408004	74:19:0408005
154	74:19:0408006	74:19:0408007	74:19:0408008	74:19:0408009	74:19:0408010	74:19:0408011
155	74:19:0408012	74:19:0501001	74:19:0501002	74:19:0501003	74:19:0501004	74:19:0502001
156	74:19:0502002	74:19:0502003	74:19:0502004	74:19:0502005	74:19:0502006	74:19:0502007
157	74:19:0502008	74:19:0502009	74:19:0502010	74:19:0502011	74:19:0502012	74:19:0502013
158	74:19:0502015	74:19:0503001	74:19:0503002	74:19:0503003	74:19:0503004	74:19:0503005
159	74:19:0503006	74:19:0503007	74:19:0503008	74:19:0503009	74:19:0503010	74:19:0503011
160	74:19:0503012	74:19:0503013	74:19:0503014	74:19:0601001	74:19:0601002	74:19:0602001
161	74:19:0602002	74:19:0603001	74:19:0603002	74:19:0603003	74:19:0603004	74:19:0603005
162	74:19:0701005	74:19:0705001	74:19:0705002	74:19:0705003	74:19:0705004	74:19:0705005
163	74:19:0705006	74:19:0705007	74:19:0705008	74:19:0705009	74:19:0705010	74:19:0705011
164	74:19:0705012	74:19:0706009	74:19:0706028	74:19:0706029	74:19:0706030	74:19:0706037
165	74:19:0706038	74:19:0802002	74:19:0802003	74:19:0803001	74:19:0803002	74:19:0803003
166	74:19:0806001	74:19:0806002	74:19:0806003	74:19:0806004	74:19:0806005	74:19:0806006
167	74:19:0806007	74:19:0806009	74:19:0806010	74:19:0806011	74:19:0806012	74:19:0806013
168	74:19:0806014	74:19:0806015	74:19:0806016	74:19:0806017	74:19:0806018	74:19:0806019
169	74:19:0806020	74:19:0806021	74:19:0807001	74:19:0807002	74:19:0807003	74:19:0807004
170	74:19:0807005	74:19:0807007	74:19:0807008	74:19:0807009	74:19:0807010	74:19:0807012
171	74:19:0901002	74:19:0902002	74:12:0101005	74:12:1101001	74:12:1102001	74:12:1102002
172	74:12:1102003	74:12:1103001	74:12:1103002	74:12:1103003	74:12:1103004	74:12:1103005
173	74:12:1103006	74:12:1103007	74:12:1103008	74:12:1104001	74:12:1104005	74:12:1104009
174	74:12:1104010	74:12:1105001	74:12:1105002	74:12:1105003	74:12:1105004	74:12:1201001
175	74:12:1201002	74:12:1201003	74:12:1201004	74:12:1201005	74:12:1201006	74:12:1201007
176	74:12:1202001	74:12:1203001	74:12:1204001	74:12:1204002	74:12:1204003	74:12:1205001
177	74:12:1205002	74:12:1205003	74:12:1205004	74:12:1205005	74:12:1205006	74:12:1205007
178	74:12:1206001	74:12:1206002	74:12:1207002	74:12:1207003	74:12:1208001	74:12:1208002
179	74:12:1208004	74:12:1208005	74:12:1208006	74:12:1208007	74:12:1208008	74:12:1208009
180	74:12:1208010	74:12:1208011	74:12:1208012	74:12:1208013	74:12:1208014	74:12:1208015
181	74:12:1209001	74:12:1209002	74:12:1209003	74:12:1209004	74:12:1209005	74:12:1209006
182	74:12:1209007	74:12:1209008	74:12:1209009	74:12:1209010	74:12:1209011	74:12:1209012
183	74:12:1209013	74:12:1209014	74:12:1209015	74:12:1209016	74:12:1209017	74:12:1209018
184	74:12:1209019	74:12:1209020	74:12:1209021	74:12:1209022	74:12:1209023	74:12:1209024
185	74:12:1209026	74:12:1209027	74:12:1209028	74:12:1209029	74:12:1209030	74:12:1209032
186	74:12:1209033	74:12:1209034	74:12:1209035	74:12:1209036	74:12:1209037	74:12:1209038
187	74:12:1209039	74:12:1209040	74:12:1209041	74:12:1209042	74:12:1209043	74:12:1209044
188	74:12:1209045	74:12:1209046	74:12:1209047	74:12:1210001	74:12:1210002	74:12:1210003
189	74:12:1212001	74:12:1212003	74:12:1212004	74:12:1212006	74:12:1212007	74:12:1212008
190	74:12:1213001	74:12:1214001	74:12:1305001	74:12:1305002	74:12:1306001	74:12:1306002
191	74:12:1307001	74:12:1307002	74:12:1307005	74:12:1308001	74:12:1308002	74:12:1308003
192	74:12:1308004	74:12:1308005	74:12:1308006	74:12:1308007	74:12:1308008	74:12:1308009

№ п/п	Номера кадастровых кварталов					
	1	2	3	4	5	6
193	74:12:1308010	74:12:1308011	74:12:1312007	74:12:1401001	74:12:1407001	74:12:1407002
194	74:12:1608003	74:12:0601001	74:12:0801001	74:12:0801002	74:12:0801003	74:12:0801004
195	74:12:0804001	74:12:0804002	74:12:0805001	74:12:0809001	74:12:0811001	74:12:0812001
196	74:12:0812002	74:12:0902006	74:12:0906003	74:12:0909001	74:12:0909002	74:12:0909003
197	74:12:0909004	74:12:0909007	74:12:0910001	74:12:0910002	74:12:0910003	74:12:0910004
198	74:12:0910005	74:12:0910006	74:12:0910007	74:12:0910008	74:12:0910009	74:12:0910010
199	74:12:0910011	74:12:0910012	74:12:0910013	74:12:0911001	74:12:0911003	74:12:0913001
200	74:12:0913002	74:12:0914001	74:12:0915001	74:12:0916001	74:02:0000000	74:02:0512001
201	74:36:0506001	74:36:0506002	74:36:0507001	74:36:0507002	74:36:0507003	74:36:0508004
202	74:36:0604019	74:36:0615005	74:36:0603001	74:36:0603004	74:36:0604020	74:36:0604023
203	74:36:0604024	74:36:0604025	74:36:0711001	74:36:0711007	74:19:0901003	74:36:0701018
204	74:19:0706008	74:19:0706020	74:19:0706036	74:19:0706041	74:19:0301002	74:19:0701003

8.4. Муниципальные образования, в границах территорий которых полностью или частично расположена четвертая подзона приаэродромной территории аэродрома гражданской авиации Челябинск (Баландино), приведены в таблице 5.3.

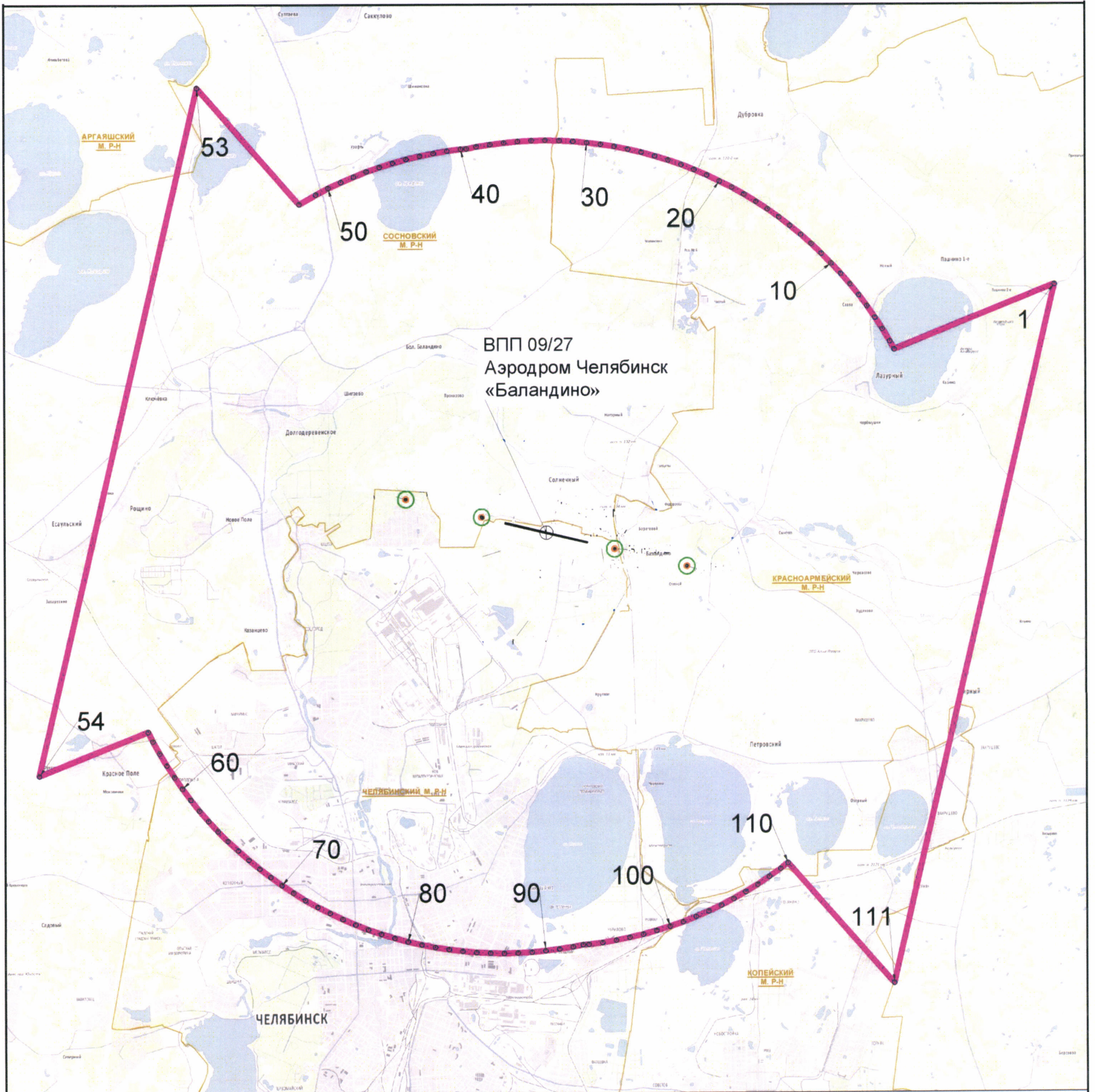
Таблица 5.3

№ п/п	Муниципальные образования
1	Аргаяшский муниципальный район
2	Красноармейский муниципальный район
3	Сосновский муниципальный район
4	Копейский городской округ
5	Челябинский городской округ

8.5. Графическое изображение границ четвертой подзоны приаэродромной территории аэродрома гражданской авиации Челябинск (Баландино) приведено на схеме 5.1



Схема 5.1



Условные обозначения

- ⊕ КТА
- ⊙ Характерная точка границы четвертой подзоны
- ↗ 1 Номер характерной точки
- Граница четвертой подзоны



8.6. Перечень координат характерных точек границ секторов четвертой подзоны приаэродромной территории аэродрома гражданской авиации Челябинск (Баландино) приведен в таблице 5.4.

Таблица 5.4

Обозначение характерных точек границ	Координаты МСК-74	
	X	Y
Сектор 4.1		
1	622417,51	2330647,25
2	621359,57	2330398,56
3	621671,09	2329672,74
4	621712,38	2328940,61
5	621761,19	2328952,08
6	621852,36	2328564,24
7	621735,17	2328536,69
8	622084,10	2322350,81
9	625354,34	2323119,56
10	624221,41	2325759,25
11	624083,81	2325717,44
12	623693,35	2326064,42
13	623644,25	2326312,97
14	623952,65	2326385,46
15	623447,62	2327562,16
16	622761,18	2327646,27
17	622647,85	2328133,26
18	622560,48	2328112,72
19	622461,99	2329858,66
1	622417,51	2330647,25
Сектор 4.2		
Набс 223,3 м		
1	622388,91	2331154,17
2	621159,33	2330865,12
3	621359,57	2330398,56
4	622417,50	2330647,26
1	622388,91	2331154,17
Сектор 4.3		
Набс 223,3 м		
1	621630,50	2331489,51
2	620959,08	2331331,68
3	621159,33	2330865,12
4	622388,91	2331154,17
5	622360,32	2331661,08

Обозначение характерных точек границ	Координаты МСК-74	
	X	Y
6	621864,14	2331544,44
7	621954,06	2331161,85
8	621720,44	2331106,95
1	621630,50	2331489,51
Сектор 4.4		
Набс 224,5 м		
1	622331,73	2332167,99
2	620758,85	2331798,24
3	620959,08	2331331,68
4	621630,50	2331489,51
5	621607,62	2331586,86
6	621841,25	2331641,76
7	621864,14	2331544,44
8	622360,32	2331661,08
1	622331,73	2332167,99
Сектор 4.5		
Набс 230 м		
1	621049,98	2332380,30
2	620558,61	2332264,80
3	620758,85	2331798,24
4	622331,73	2332167,99
5	622303,14	2332674,87
6	621808,46	2332558,59
7	621814,46	2332511,94
8	621800,00	2332393,98
9	621748,61	2332298,49
10	621693,63	2332233,78
11	621611,01	2332172,28
12	621550,25	2332144,62
13	621482,72	2332128,75
14	621352,31	2332130,28
15	621267,18	2332154,19
16	621184,02	2332201,08
17	621114,59	2332265,49
18	621074,48	2332322,94
1	621049,98	2332380,30
Сектор 4.6		
Набс 230 м		
1	622274,54	2333181,78
2	620358,36	2332731,36
3	620558,61	2332264,80

Обозначение характерных точек границ	Координаты МСК-74	
	X	Y
4	621049,98	2332380,30
5	621038,40	2332407,45
6	621023,48	2332480,83
7	621022,23	2332537,65
8	621038,49	2332633,41
9	621056,85	2332682,58
10	621100,88	2332754,55
11	621192,06	2332844,76
12	621236,76	2332872,72
13	621307,71	2332900,92
14	621374,12	2332913,82
15	621476,10	2332912,41
16	621543,47	2332897,65
17	621591,14	2332878,66
18	621635,55	2332852,38
19	621729,27	2332765,20
20	621774,11	2332696,44
21	621799,13	2332630,95
22	621808,46	2332558,59
23	622303,14	2332674,87
1	622274,54	2333181,78
Сектор 4.7		
Набс 231,4 м		
1	622245,95	2333688,69
2	620158,13	2333197,92
3	620358,36	2332731,36
4	622274,54	2333181,78
1	622245,95	2333688,69
Сектор 4.8		
Набс 232 м		
1	622217,36	2334195,60
2	619957,88	2333664,45
3	620158,13	2333197,92
4	622245,95	2333688,69
1	622217,36	2334195,60
Сектор 4.9		
Набс 232,6 м		
1	622188,77	2334702,51
2	619757,64	2334131,01
3	619957,88	2333664,45
4	622217,36	2334195,60

Обозначение характерных точек границ	Координаты МСК-74	
	X	Y
1	622188,77	2334702,51
Сектор 4.10		
Набс 233,2 м		
1	620696,76	2334758,10
2	620587,37	2334788,82
3	620523,66	2334824,73
4	619557,39	2334597,57
5	619757,64	2334131,01
6	622188,77	2334702,51
7	622160,16	2335209,42
8	621197,87	2334983,22
9	621190,46	2334969,45
10	621121,28	2334888,03
11	621020,97	2334813,33
12	620941,50	2334777,18
13	620852,54	2334756,24
1	620696,76	2334758,10
Сектор 4.11		
Набс 233,8 м		
1	620280,66	2335281,24
2	619357,16	2335064,13
3	619557,39	2334597,57
4	620523,66	2334824,73
5	620483,45	2334847,38
6	620397,53	2334927,12
7	620345,36	2335001,82
8	620301,24	2335105,20
9	620282,49	2335197,36
1	620280,66	2335281,24
Сектор 4.12		
Набс 233,8 м		
1	622131,57	2335716,33
2	621203,94	2335498,26
3	621222,51	2335469,79
4	621255,60	2335383,18
5	621274,05	2335239,90
6	621259,34	2335119,90
7	621240,75	2335062,90
8	621197,87	2334983,22
9	622160,16	2335209,42
1	622131,57	2335716,33

Обозначение характерных точек границ	Координаты МСК-74	
	X	Y
Сектор 4.13		
Набс 234,5 м		
1	622102,98	2336223,24
2	619156,91	2335530,69
3	619357,16	2335064,13
4	620282,39	2335281,63
5	620300,28	2335387,14
6	620325,33	2335454,19
7	620380,70	2335544,76
8	620488,44	2335651,32
9	620550,23	2335689,96
10	620638,28	2335724,94
11	620723,99	2335741,59
12	620846,42	2335739,91
13	620931,68	2335721,22
14	620994,15	2335696,32
15	621054,56	2335660,59
16	621165,14	2335557,75
17	621203,94	2335498,26
18	622131,57	2335716,33
1	622102,98	2336223,24
Сектор 4.14		
Набс 235,1 м		
1	622074,39	2336730,15
2	618956,67	2335997,25
3	619156,91	2335530,69
4	622102,98	2336223,24
1	622074,39	2336730,15
Сектор 4.15		
Набс 235,7 м		
1	622045,79	2337237,06
2	618756,42	2336463,81
3	618956,67	2335997,25
4	622074,39	2336730,15
1	622045,79	2337237,06
Сектор 4.16		
Набс 236,4 м		
1	622017,20	2337743,97
2	618556,19	2336930,37
3	618756,42	2336463,81
4	622045,79	2337237,06



Обозначение характерных точек границ	Координаты МСК-74	
	X	Y
1	622017,20	2337743,97
Сектор 4.17		
Набс 237 м		
1	621988,61	2338250,88
2	618355,95	2337396,93
3	618556,19	2336930,37
4	622017,20	2337743,97
1	621988,61	2338250,88
Сектор 4.18		
Набс 237,6 м		
1	621960,02	2338757,76
2	618155,70	2337863,49
3	618355,95	2337396,93
4	621988,61	2338250,88
1	621960,02	2338757,76
Сектор 4.19		
Набс 238,2 м		
1	621931,41	2339264,67
2	617955,47	2338330,05
3	618155,70	2337863,49
4	621960,02	2338757,76
1	621931,41	2339264,67
Сектор 4.20		
Набс 238,8 м		
1	621902,82	2339771,58
2	617755,22	2338796,61
3	617955,47	2338330,05
4	621931,41	2339264,67
1	621902,82	2339771,58
Сектор 4.21		
Набс 239,4 м		
1	621874,23	2340278,49
2	617554,98	2339263,17
3	617755,22	2338796,61
4	621902,82	2339771,58
1	621874,23	2340278,49
Сектор 4.22		
Набс 240 м		
1	621845,64	2340785,40
2	617354,73	2339729,70
3	617554,98	2339263,17

Обозначение характерных точек границ	Координаты МСК-74	
	X	Y
4	621874,23	2340278,49
1	621845,64	2340785,40
Сектор 4.23		
Набс 240 м		
1	621817,04	2341292,31
2	617154,50	2340196,26
3	617354,73	2339729,70
4	621845,64	2340785,40
1	621817,04	2341292,31
Сектор 4.24		
Набс 241,3 м		
1	621788,45	2341799,22
2	616954,25	2340662,82
3	617154,50	2340196,26
4	621817,04	2341292,31
1	621788,45	2341799,22
Сектор 4.25		
Набс 241,9 м		
1	621759,86	2342306,13
2	616754,01	2341129,38
3	616954,25	2340662,82
4	621788,45	2341799,22
1	621759,86	2342306,13
Сектор 4.26		
Набс 242,5 м		
1	621731,27	2342813,04
2	616553,76	2341595,94
3	616754,01	2341129,38
4	621759,86	2342306,13
1	621731,27	2342813,04
Сектор 4.27		
Набс 243,2 м		
1	621702,66	2343319,95
2	616353,53	2342062,50
3	616553,76	2341595,94
4	621731,27	2342813,04
1	621702,66	2343319,95
Сектор 4.28		
Набс 243,8 м		
1	621674,07	2343826,86
2	616153,29	2342529,06

Обозначение характерных точек границ	Координаты МСК-74	
	X	Y
3	616353,53	2342062,50
4	621702,66	2343319,95
1	621674,07	2343826,86
Сектор 4.29		
Набс 244,4 м		
1	621645,48	2344333,77
2	615953,04	2342995,62
3	616153,29	2342529,06
4	621674,07	2343826,86
1	621645,48	2344333,77
Сектор 4.30		
Набс 245 м		
1	621616,89	2344840,65
2	615752,81	2343462,18
3	615953,04	2342995,62
4	621645,48	2344333,77
1	621616,89	2344840,65
Сектор 4.31		
Набс 245,6 м		
1	621588,29	2345347,56
2	615552,56	2343928,74
3	615752,81	2343462,18
4	621616,89	2344840,65
1	621588,29	2345347,56
Сектор 4.32		
Набс 246,2 м		
1	621559,70	2345854,47
2	615352,32	2344395,30
3	615552,56	2343928,74
4	621588,29	2345347,56
1	621559,70	2345854,47
Сектор 4.33		
Набс 246,8 м		
1	621531,11	2346361,38
2	615152,07	2344861,86
3	615352,32	2344395,30
4	621559,70	2345854,47
1	621531,11	2346361,38
Сектор 4.34		
Набс 247,5 м		
1	621502,52	2346868,29

Обозначение характерных точек границ	Координаты МСК-74	
	X	Y
2	614951,84	2345328,42
3	615152,07	2344861,86
4	621531,11	2346361,38
1	621502,52	2346868,29
Сектор 4.35		
Набс 232,8 м		
1	622751,21	2329184,82
2	622461,99	2329858,65
3	622503,29	2329126,53
1	622751,21	2329184,82
Сектор 4.36		
Набс 229,5 м		
1	622751,21	2329184,82
2	622503,29	2329126,53
3	622531,88	2328619,62
4	622951,44	2328718,26
1	622751,21	2329184,82
Сектор 4.37		
Набс 229,5 м		
1	622951,44	2328718,26
2	622531,88	2328619,62
3	622560,48	2328112,71
4	623151,69	2328251,70
1	622951,44	2328718,26
Сектор 4.38		
Набс 230 м		
1	623151,69	2328251,70
2	622647,85	2328133,26
3	622761,18	2327646,26
4	623351,93	2327785,14
1	623151,69	2328251,70
Сектор 4.39		
Набс 234 м		
1	623447,62	2327562,16
2	623351,93	2327785,14
3	622761,19	2327646,26
1	623447,64	2327562,16
Сектор 4.40		
Набс 235,2 м		
1	623952,65	2326385,46
2	623644,25	2326312,97

Обозначение характерных точек границ	Координаты МСК-74	
	X	Y
3	623693,35	2326064,42
4	624083,81	2325717,44
5	624221,41	2325759,25
1	623952,65	2326385,46
Сектор 4.41		
Набс 237,5 м		
1	625554,58	2322653,00
2	625354,34	2323119,56
3	623932,08	2322785,22
4	623984,98	2322391,57
5	623022,77	2322180,18
6	623026,05	2322058,61
1	625554,58	2322653,00
Сектор 4.42		
Набс от уровня земли		
1	623932,08	2322785,22
2	622084,10	2322350,81
3	622112,70	2321843,91
4	623026,05	2322058,61
5	623022,77	2322180,18
1	623984,98	2322391,57
Сектор 4.43		
Набс 237,8 м		
1	623101,64	2322076,38
2	623309,89	2321611,70
3	625754,83	2322186,44
1	625554,58	2322653,00
Сектор 4.44		
Набс от уровня земли		
1	623309,89	2321611,70
2	623101,64	2322076,38
3	622112,70	2321843,91
1	622141,29	2321337,00
Сектор 4.45		
Набс 238,1 м		
1	623604,60	2321167,35
2	623309,89	2321611,70
3	625754,83	2322186,44
1	625955,07	2321719,89
Сектор 4.46		
Набс от уровня земли		

Обозначение характерных точек границ	Координаты МСК-74	
	X	Y
1	623309,89	2321611,70
2	623604,60	2321167,35
3	622677,76	2320949,48
1	622533,41	2321429,17
Сектор 4.47		
Набс 238,1 м		
1	622677,76	2320949,48
2	622169,88	2320830,09
3	622141,29	2321337,00
1	622533,41	2321429,17
Сектор 4.48		
Набс 238,4 м		
1	625955,07	2321719,89
2	622169,88	2320830,09
3	622198,47	2320323,18
4	626155,31	2321253,33
1	625955,07	2321719,89
Сектор 4.49		
Набс 238,7 м		
1	626155,31	2321253,33
2	622198,47	2320323,18
3	622227,08	2319816,27
4	626355,56	2320786,77
1	626155,31	2321253,33
Сектор 4.50		
Набс 239,1 м		
1	626355,56	2320786,77
2	622227,08	2319816,27
3	622255,67	2319309,36
4	626555,79	2320320,21
1	626355,56	2320786,77
Сектор 4.51		
Набс 239,4 м		
1	626555,79	2320320,21
2	622255,67	2319309,36
3	622284,26	2318802,45
4	626756,04	2319853,65
1	626555,79	2320320,21
Сектор 4.52		
Набс 239,7 м		
1	622312,85	2318295,55

Обозначение характерных точек границ	Координаты МСК-74	
	X	Y
2	622284,26	2318802,46
3	626756,04	2319853,66
4	626956,28	2319387,10
5	625484,04	2319040,03
6	625372,94	2319288,88
7	624720,46	2319133,78
8	624790,80	2318878,68
1	622312,85	2318295,55
Сектор 4.53		
Набс от уровня земли		
1	625691,19	2318576,08
2	625372,94	2319288,88
3	624720,46	2319133,78
4	624923,96	2318395,73
1	625691,19	2318576,08
Сектор 4.54		
Набс 240 м		
1	627156,52	2318920,54
2	626956,28	2319387,10
3	625484,04	2319040,03
4	625691,19	2318576,08
1	627156,52	2318920,54
Сектор 4.55		
Набс 240 м		
1	624923,96	2318395,73
2	624790,80	2318878,68
3	622312,85	2318295,55
4	622341,44	2317788,65
1	624923,96	2318395,73
Сектор 4.56		
Набс 240 м		
1	625364,87	2318499,37
2	625567,60	2318033,40
3	627356,76	2318453,98
1	627156,52	2318920,54
Сектор 4.57		
Набс от уровня земли		
1	625364,87	2318499,37
2	625567,60	2318033,40
3	625104,34	2317924,50
4	624923,96	2318395,73

Обозначение характерных точек границ	Координаты МСК-74	
	X	Y
1	625364,87	2318499,37
Сектор 4.58		
Набс 240 м		
1	625104,34	2317924,50
2	624630,38	2317813,08
3	624461,60	2318287,04
4	624923,96	2318395,73
1	625104,34	2317924,50
Сектор 4.59		
Набс от уровня земли		
1	624630,38	2317813,08
2	624461,60	2318287,04
3	623810,21	2318133,91
4	623934,88	2317649,59
1	624630,38	2317813,08
Сектор 4.60		
Набс 240 м		
1	623934,88	2317649,59
2	623810,21	2318133,91
3	622341,44	2317788,65
4	622370,04	2317281,74
1	623934,88	2317649,59
Сектор 4.61		
Набс 240 м		
1	627557,00	2317987,43
2	627356,76	2318453,98
3	625104,34	2317924,50
4	625238,09	2317442,31
1	627557,00	2317987,43
Сектор 4.62		
Набс от уровня земли		
1	625104,34	2317924,50
2	625238,09	2317442,31
3	624037,75	2317160,14
4	623934,88	2317649,59
1	625104,34	2317924,50
Сектор 4.63		
Набс 240 м		
1	624037,75	2317160,14
2	623934,88	2317649,59
3	623458,49	2317537,60



Обозначение характерных точек границ	Координаты МСК-74	
	X	Y
4	623634,32	2317065,31
1	624037,75	2317160,14
Сектор 4.64		
Набс от уровня земли		
1	623634,32	2317065,31
2	623458,49	2317537,60
3	622370,04	2317281,74
4	622398,63	2316774,83
1	623634,32	2317065,31
Сектор 4.65		
Набс 241 м		
1	627757,24	2317520,87
2	627557,00	2317987,43
3	625004,72	2317387,45
4	625092,23	2316894,40
1	627757,24	2317520,87
Сектор 4.66		
Набс от уровня земли		
1	625004,72	2317387,45
2	622398,63	2316774,83
3	622427,23	2316267,92
1	625092,23	2316894,40
Сектор 4.67		
Набс 241,3 м		
1	624327,33	2316714,59
2	624436,85	2316226,70
3	627957,49	2317054,31
1	627757,24	2317520,87
Сектор 4.68		
Набс от уровня земли		
1	624327,33	2316714,59
2	624436,85	2316226,70
3	622455,82	2315761,02
4	622427,23	2316267,92
1	624327,33	2316714,59
Сектор 4.69		
Набс 241,7 м		
1	623694,62	2316052,23
2	623863,07	2315578,19
3	628157,73	2316587,75
4	627957,49	2317054,31

Обозначение характерных точек границ	Координаты МСК-74	
	X	Y
1	623694,62	2316052,23
Сектор 4.70		
Набс от уровня земли		
1	623694,62	2316052,23
2	623863,07	2315578,19
3	622484,41	2315254,11
4	622455,82	2315761,02
1	623694,62	2316052,23
Сектор 4.71		
Набс 242 м		
1	624004,12	2315097,72
2	623863,07	2315578,19
3	628157,73	2316587,75
4	628357,97	2316121,19
1	624004,12	2315097,72
Сектор 4.72		
Набс от уровня земли		
1	623863,07	2315578,19
2	624004,12	2315097,72
3	622513,01	2314747,20
4	622484,41	2315254,11
1	623863,07	2315578,19
Сектор 4.73		
Набс 242,3 м		
1	628357,97	2316121,19
2	622513,01	2314747,20
3	622541,60	2314240,29
4	628558,21	2315654,64
1	628357,97	2316121,19
Сектор 4.74		
Набс 242,6 м		
1	628558,21	2315654,64
2	622541,60	2314240,29
3	622570,19	2313733,39
4	628758,45	2315188,08
1	628558,21	2315654,64
Сектор 4.75		
Набс 242,9 м		
1	628758,45	2315188,08
2	622570,19	2313733,39
3	622598,79	2313226,48

Обозначение характерных точек границ	Координаты МСК-74	
	X	Y
4	628958,70	2314721,52
1	628758,45	2315188,08
Сектор 4.76		
Набс 243,3 м		
1	628958,70	2314721,52
2	622598,79	2313226,48
3	622610,23	2313023,64
4	629038,82	2314534,83
1	628958,70	2314721,52
Сектор 4.77		
Набс 255 м		
1	621852,36	2328564,24
2	621761,19	2328952,08
3	621578,43	2328909,12
4	621669,60	2328521,27
1	621852,36	2328564,24
Сектор 4.78		
Набс от уровня земли		
1	621954,06	2331161,86
2	621841,25	2331641,77
3	621607,62	2331586,85
4	621720,43	2331106,94
1	621954,06	2331161,86
Сектор 4.79		
Набс 203.8 м		
1	621476,10	2332912,41
2	621374,12	2332913,81
3	621307,72	2332900,91
4	621236,77	2332872,71
5	621192,07	2332844,77
6	621100,87	2332754,56
7	621056,85	2332682,57
8	621038,49	2332633,41
9	621022,23	2332537,64
10	621023,47	2332480,84
11	621038,40	2332407,46
12	621049,99	2332380,30
13	621074,47	2332322,95
14	621114,58	2332265,48
15	621184,02	2332201,07
16	621267,18	2332154,18

Обозначение характерных точек границ	Координаты МСК-74	
	X	Y
17	621352,31	2332130,28
18	621482,72	2332128,74
19	621550,24	2332144,62
20	621611,01	2332172,27
21	621693,63	2332233,79
22	621748,60	2332298,49
23	621799,99	2332393,97
24	621814,46	2332511,94
25	621808,45	2332558,60
26	621799,13	2332630,96
27	621774,11	2332696,45
28	621729,27	2332765,21
29	621635,55	2332852,38
30	621591,13	2332878,66
31	621543,46	2332897,64
1	621476,10	2332912,41
Сектор 4.80		
Набс 183 м		
1	620846,42	2335739,91
2	620723,98	2335741,59
3	620638,28	2335724,94
4	620550,23	2335689,95
5	620488,44	2335651,33
6	620380,70	2335544,75
7	620325,34	2335454,20
8	620300,29	2335387,15
9	620282,38	2335281,63
10	620280,67	2335281,23
11	620282,49	2335197,35
12	620301,24	2335105,20
13	620345,36	2335001,83
14	620397,52	2334927,11
15	620483,45	2334847,39
16	620523,66	2334824,72
17	620587,36	2334788,81
18	620696,76	2334758,09
19	620852,54	2334756,25
20	620941,50	2334777,17
21	621020,96	2334813,32
22	621121,28	2334888,02
23	621190,45	2334969,44

Обозначение характерных точек границ	Координаты МСК-74	
	X	Y
24	621197,86	2334983,21
25	621240,75	2335062,89
26	621259,33	2335119,91
27	621274,05	2335239,90
28	621255,60	2335383,18
29	621222,51	2335469,78
30	621203,93	2335498,27
31	621165,14	2335557,74
32	621054,56	2335660,60
33	620994,15	2335696,33
34	620931,67	2335721,22
1	620846,42	2335739,91
Сектор 4.81		
Набс 243 м		
1	618951,08	2329824,62
2	618828,64	2329826,30
3	618769,14	2329814,74
4	618742,93	2329809,65
5	618654,89	2329774,66
6	618593,10	2329736,03
7	618485,36	2329629,46
8	618429,99	2329538,91
9	618404,95	2329471,86
10	618385,51	2329357,35
11	618387,15	2329282,06
12	618405,90	2329189,91
13	618450,02	2329086,54
14	618502,18	2329011,82
15	618588,10	2328932,10
16	618692,02	2328873,52
17	618801,42	2328842,80
18	618957,20	2328840,96
19	619046,16	2328861,88
20	619125,62	2328898,03
21	619225,94	2328972,73
22	619295,11	2329054,15
23	619345,41	2329147,60
24	619363,99	2329204,62
25	619378,71	2329324,61
26	619360,26	2329467,89
27	619327,17	2329554,49

Обозначение характерных точек границ	Координаты МСК-74	
	X	Y
28	619269,80	2329642,45
29	619159,22	2329745,31
30	619098,81	2329781,04
31	619036,33	2329805,92
1	618951,08	2329824,62
Сектор 4.82		
Набс 251,6 м		
1	618280,96	2330130,56
2	618090,50	2329942,16
3	617978,40	2329758,82
4	617919,94	2329602,35
5	617884,60	2329394,07
6	617888,24	2329226,34
7	617926,07	2329040,40
8	618010,44	2328842,73
9	618122,85	2328681,70
10	618291,24	2328525,48
11	618498,91	2328408,41
12	618729,66	2328343,62
13	619012,27	2328340,28
14	619208,47	2328386,41
15	619381,36	2328465,07
16	619570,17	2328605,66
17	619710,36	2328770,67
18	619806,92	2328950,08
19	619854,38	2329095,71
20	619882,64	2329326,13
21	619848,56	2329590,75
22	619775,17	2329782,87
23	619655,15	2329966,87
24	619460,24	2330148,18
25	619319,91	2330231,18
26	619183,34	2330285,57
27	619008,64	2330323,88
28	618783,94	2330326,96
29	618654,64	2330301,85
30	618769,14	2329814,74
31	618828,64	2329826,30
32	618951,08	2329824,62
33	619036,33	2329805,92
34	619098,81	2329781,04

Обозначение характерных точек границ	Координаты МСК-74	
	X	Y
35	619159,22	2329745,31
36	619269,80	2329642,45
37	619327,17	2329554,49
38	619360,26	2329467,89
39	619378,71	2329324,61
40	619363,99	2329204,62
41	619345,41	2329147,60
42	619295,11	2329054,15
43	619225,94	2328972,73
44	619125,62	2328898,03
45	619046,16	2328861,88
46	618957,20	2328840,96
47	618801,42	2328842,80
48	618692,02	2328873,52
49	618588,10	2328932,10
50	618502,18	2329011,82
51	618450,02	2329086,54
52	618405,90	2329189,91
53	618387,15	2329282,06
54	618385,51	2329357,35
55	618404,95	2329471,86
56	618429,99	2329538,91
57	618485,36	2329629,46
58	618593,10	2329736,03
59	618654,89	2329774,66
60	618742,93	2329809,65
61	618769,14	2329814,74
62	618654,64	2330301,85
63	618601,72	2330291,57
64	618428,20	2330222,61
1	618280,96	2330130,56
Сектор 4.83		
Набс 260 м		
1	618201,51	2330670,56
2	617968,81	2330525,09
3	617695,65	2330254,87
4	617526,80	2329978,74
5	617434,94	2329732,83
6	617383,68	2329430,80
7	617389,33	2329170,62
8	617446,25	2328890,89

Обозначение характерных точек границ	Координаты МСК-74	
	X	Y
9	617570,87	2328598,91
10	617743,52	2328351,58
11	617994,37	2328118,86
12	618305,79	2327943,29
13	618657,90	2327844,43
14	619067,34	2327839,59
15	619370,77	2327910,93
16	619637,10	2328032,10
17	619914,39	2328238,59
18	620125,60	2328487,18
19	620268,43	2328752,56
20	620344,77	2328986,79
21	620386,58	2329327,65
22	620336,87	2329713,62
23	620223,17	2330011,25
24	620040,51	2330291,28
25	619761,26	2330551,04
26	619541,00	2330681,33
27	619330,36	2330765,21
28	619066,20	2330823,13
29	618739,23	2330827,62
30	618540,13	2330788,95
31	618654,64	2330301,85
32	618783,94	2330326,96
33	619008,64	2330323,88
34	619183,34	2330285,57
35	619319,91	2330231,18
36	619460,24	2330148,18
37	619655,15	2329966,87
38	619775,17	2329782,87
39	619848,56	2329590,75
40	619882,64	2329326,13
41	619854,38	2329095,71
42	619806,92	2328950,08
43	619710,36	2328770,67
44	619570,17	2328605,66
45	619381,36	2328465,07
46	619208,47	2328386,41
47	619012,27	2328340,28
48	618729,66	2328343,62
49	618498,91	2328408,41



Обозначение характерных точек границ	Координаты МСК-74	
	X	Y
50	618291,24	2328525,48
51	618122,85	2328681,70
52	618010,44	2328842,73
53	617926,07	2329040,40
54	617888,24	2329226,34
55	617884,60	2329394,07
56	617919,94	2329602,35
57	617978,40	2329758,82
58	618090,50	2329942,16
59	618280,96	2330130,56
60	618428,20	2330222,61
61	618601,72	2330291,57
62	618654,64	2330301,85
63	618540,13	2330788,95
64	618460,50	2330773,48
1	618201,51	2330670,56
Сектор 4.84		
Набс 231,4 м		
1	622544,17	2331153,57
2	622433,59	2331256,44
3	622381,40	2331287,31
4	622429,69	2330431,27
5	622500,31	2330483,86
6	622569,48	2330565,28
7	622619,78	2330658,73
8	622638,36	2330715,75
9	622653,08	2330835,73
10	622634,63	2330979,01
11	622601,54	2331065,61
1	622544,17	2331153,57
Сектор 4.85		
Набс 234,9 м		
1	622929,52	2331477,99
2	622734,61	2331659,30
3	622594,28	2331742,31
4	622457,71	2331796,69
5	622351,35	2331820,02
6	622381,40	2331287,31
7	622433,59	2331256,44
8	622544,17	2331153,57
9	622601,54	2331065,61

Обозначение характерных точек границ	Координаты МСК-74	
	X	Y
10	622634,63	2330979,01
11	622653,08	2330835,73
12	622638,36	2330715,75
13	622619,78	2330658,73
14	622614,87	2330649,60
15	622650,08	2330628,77
16	622760,66	2330525,91
17	622818,03	2330437,95
18	622851,12	2330351,35
19	622869,57	2330208,07
20	622860,71	2330135,82
21	622984,73	2330281,79
22	623081,29	2330461,20
23	623128,75	2330606,83
24	623157,01	2330837,26
25	623122,93	2331101,88
26	623049,54	2331293,99
1	622929,52	2331477,99
Сектор 4.86		
Набс 230 м		
1	622614,87	2330649,60
2	622569,48	2330565,28
3	622500,31	2330483,86
4	622429,69	2330431,27
5	622461,99	2329858,66
6	622513,04	2329739,70
7	622537,02	2329745,34
8	622616,48	2329781,49
9	622716,80	2329856,19
10	622785,97	2329937,61
11	622836,27	2330031,06
12	622854,85	2330088,08
13	622869,57	2330208,07
14	622851,12	2330351,35
15	622818,03	2330437,95
16	622760,66	2330525,91
17	622650,08	2330628,77
1	622614,87	2330649,60
Сектор 4.87		
Набс 237,6 м		
1	623081,29	2330461,20

Обозначение характерных точек границ	Координаты МСК-74	
	X	Y
2	622984,73	2330281,79
3	622860,71	2330135,82
4	622854,85	2330088,08
5	622836,27	2330031,06
6	622785,97	2329937,61
7	622716,80	2329856,19
8	622616,48	2329781,49
9	622537,02	2329745,34
10	622513,04	2329739,70
11	622712,18	2329275,72
12	622872,22	2329348,53
13	623061,03	2329489,12
14	623201,22	2329654,13
15	623297,78	2329833,54
16	623345,24	2329979,17
17	623373,50	2330209,59
18	623339,42	2330474,21
19	623266,03	2330666,33
20	623156,62	2330834,06
21	623128,75	2330606,83
1	623081,29	2330461,20
Сектор 4.88		
Набс 245 м		
1	623051,97	2329482,38
2	622872,22	2329348,53
3	622712,18	2329275,72
4	622751,20	2329184,81
5	622816,92	2329031,69
6	622868,55	2329092,46
7	623011,38	2329357,83
1	623051,97	2329482,38
Сектор 4.89		
Набс 246,5 м		
1	623201,22	2329654,13
2	623061,03	2329489,12
3	623051,97	2329482,38
4	623011,38	2329357,83
5	622868,55	2329092,46
6	622816,92	2329031,69
7	622951,44	2328718,25
8	623037,11	2328518,64

Обозначение характерных точек границ	Координаты МСК-74	
	X	Y
9	623283,80	2328808,98
10	623472,89	2329160,31
11	623578,11	2329483,16
12	623633,46	2329934,45
13	623568,12	2330441,76
14	623414,12	2330844,90
15	623168,81	2331220,98
16	622986,62	2331390,46
17	623049,54	2331293,99
18	623122,93	2331101,88
19	623157,62	2330832,53
20	623266,03	2330666,33
21	623339,42	2330474,21
22	623373,50	2330209,59
23	623345,24	2329979,17
24	623297,78	2329833,54
1	623201,22	2329654,13
Сектор 4.90		
Набс 250 м		
1	623472,89	2329160,31
2	623283,80	2328808,98
3	623037,11	2328518,64
4	623151,68	2328251,69
5	623244,87	2328034,58
6	623345,80	2328109,74
7	623699,04	2328525,50
8	623934,40	2328962,79
9	624068,49	2329374,25
10	624137,40	2329935,97
11	624056,43	2330564,62
12	623862,12	2331073,28
13	623554,16	2331545,40
14	623106,25	2331962,06
15	622726,15	2332186,89
16	622367,34	2332329,77
17	622322,04	2332339,71
18	622331,73	2332167,98
19	622351,35	2331820,02
20	622457,71	2331796,69
21	622594,28	2331742,31
22	622734,61	2331659,30

Обозначение характерных точек границ	Координаты МСК-74	
	X	Y
23	622929,52	2331477,99
24	622986,62	2331390,46
25	623168,81	2331220,98
26	623414,12	2330844,90
27	623568,12	2330441,76
28	623633,46	2329934,45
29	623578,11	2329483,16
1	623472,89	2329160,31
Сектор 4.91		
Набс 263,1 м		
1	624137,40	2329935,97
2	624068,49	2329374,25
3	623934,40	2328962,79
4	623699,04	2328525,50
5	623345,80	2328109,74
6	623244,87	2328034,58
7	623351,92	2327785,14
8	623447,62	2327562,16
9	623690,03	2327742,67
10	624114,28	2328242,01
11	624395,91	2328765,27
12	624558,88	2329265,34
13	624641,33	2329937,50
14	624544,73	2330687,49
15	624310,11	2331301,66
16	623939,52	2331869,82
17	623407,27	2332364,92
18	622947,25	2332637,03
19	622514,35	2332809,42
20	622292,80	2332858,00
21	622303,13	2332674,88
22	622322,04	2332339,71
23	622367,34	2332329,77
24	622726,15	2332186,89
25	623106,25	2331962,06
26	623554,16	2331545,40
27	623862,12	2331073,28
28	624056,43	2330564,62
1	624137,40	2329935,97
Сектор 4.92		
Набс 264,4 м		

Обозначение характерных точек границ	Координаты МСК-74	
	X	Y
1	624558,88	2329265,34
2	624395,91	2328765,27
3	624114,28	2328242,01
4	623690,03	2327742,67
5	623447,62	2327562,16
6	623552,17	2327318,58
7	623650,38	2327089,74
8	624034,26	2327375,60
9	624529,53	2327958,53
10	624857,42	2328567,75
11	625049,27	2329156,42
12	625145,26	2329939,02
13	625033,04	2330810,35
14	624758,11	2331530,04
15	624324,87	2332194,24
16	623708,29	2332767,79
17	623168,34	2333087,17
18	622661,36	2333289,06
19	622263,57	2333376,29
20	622274,54	2333181,79
21	622292,80	2332858,00
22	622514,35	2332809,42
23	622947,25	2332637,03
24	623407,27	2332364,92
25	623939,52	2331869,82
26	624310,11	2331301,66
27	624544,73	2330687,49
28	624641,33	2329937,50
1	624558,88	2329265,34
Сектор 4.93		
Набс 269,8 м		
1	624857,42	2328567,75
2	624529,53	2327958,53
3	624034,26	2327375,60
4	623650,38	2327089,74
5	623752,41	2326852,02
6	623853,14	2326617,33
7	624378,48	2327008,53
8	624944,77	2327675,04
9	625318,93	2328370,22
10	625539,66	2329047,51

Обозначение характерных точек границ	Координаты МСК-74	
	X	Y
11	625649,20	2329940,54
12	625521,35	2330933,22
13	625206,11	2331758,42
14	624710,23	2332518,65
15	624009,31	2333170,65
16	623389,44	2333537,31
17	622808,38	2333768,70
18	622234,33	2333894,58
19	622245,95	2333688,70
20	622263,57	2333376,29
21	622661,36	2333289,06
22	623168,34	2333087,17
23	623708,29	2332767,79
24	624324,87	2332194,24
25	624758,11	2331530,04
26	625033,04	2330810,35
27	625145,26	2329939,02
28	625049,27	2329156,42
1	624857,42	2328567,75
Сектор 4.94		
Набс 274,8 м		
1	625318,93	2328370,22
2	624944,77	2327675,04
3	624378,48	2327008,53
4	623853,14	2326617,33
5	624055,89	2326144,91
6	624722,71	2326641,46
7	625360,01	2327391,56
8	625780,44	2328172,70
9	626030,05	2328938,60
10	626153,13	2329942,06
11	626009,65	2331056,08
12	625654,11	2331986,80
13	625095,58	2332843,07
14	624310,33	2333573,52
15	623610,54	2333987,45
16	622955,39	2334248,34
17	622205,10	2334412,87
18	622234,33	2333894,58
19	622808,38	2333768,70
20	623389,44	2333537,31

Обозначение характерных точек границ	Координаты МСК-74	
	X	Y
21	624009,31	2333170,65
22	624710,23	2332518,65
23	625206,11	2331758,42
24	625521,35	2330933,22
25	625649,20	2329940,54
26	625539,66	2329047,51
1	625318,93	2328370,22
Сектор 4.95		
Набс 279,2 м		
1	625780,44	2328172,70
2	625360,01	2327391,56
3	624722,71	2326641,46
4	624055,89	2326144,91
5	624258,65	2325672,49
6	625066,94	2326274,39
7	625775,26	2327108,08
8	626241,95	2327975,18
9	626520,44	2328829,68
10	626657,07	2329943,58
11	626497,96	2331178,94
12	626102,11	2332215,18
13	625480,93	2333167,49
14	624611,35	2333976,39
15	623831,63	2334437,59
16	623102,41	2334727,99
17	622212,09	2334923,21
18	622176,28	2334923,71
19	622205,10	2334412,87
20	622955,39	2334248,34
21	623610,54	2333987,45
22	624310,33	2333573,52
23	625095,58	2332843,07
24	625654,11	2331986,80
25	626009,65	2331056,08
26	626153,13	2329942,06
27	626030,05	2328938,60
1	625780,44	2328172,70
Сектор 4.96		
Набс 283,6 м		
1	625775,26	2327108,08
2	625066,94	2326274,39



Обозначение характерных точек границ	Координаты МСК-74	
	X	Y
3	624258,65	2325672,49
4	624461,41	2325200,07
5	625411,17	2325907,32
6	626190,50	2326824,59
7	626703,46	2327777,66
8	627010,82	2328720,77
9	627161,00	2329945,10
10	626986,26	2331301,81
11	626550,10	2332443,56
12	625866,29	2333491,91
13	624912,37	2334379,25
14	624052,73	2334887,74
15	623249,42	2335207,63
16	622269,65	2335422,47
17	622148,05	2335424,14
18	622176,28	2334923,71
19	622212,09	2334923,21
20	623102,41	2334727,99
21	623831,63	2334437,59
22	624611,35	2333976,39
23	625480,93	2333167,49
24	626102,11	2332215,18
25	626497,96	2331178,94
26	626657,07	2329943,58
27	626520,44	2328829,68
28	626241,95	2327975,18
1	625775,26	2327108,08
Сектор 4.97		
Набс 287,9 м		
1	626190,50	2326824,59
2	625411,17	2325907,32
3	624461,41	2325200,07
4	624662,34	2324731,90
5	624681,68	2324740,70
6	625755,39	2325540,25
7	626605,75	2326541,11
8	627164,97	2327580,14
9	627501,21	2328611,86
10	627664,93	2329946,63
11	627474,57	2331424,67
12	626998,10	2332671,94

Обозначение характерных точек границ	Координаты МСК-74	
	X	Y
13	626251,64	2333816,33
14	625213,39	2334782,12
15	624273,83	2335337,88
16	623396,44	2335687,27
17	622327,21	2335921,73
18	622119,82	2335924,57
19	622148,05	2335424,14
20	622269,65	2335422,47
21	623249,42	2335207,63
22	624052,73	2334887,74
23	624912,37	2334379,25
24	625866,29	2333491,91
25	626550,10	2332443,56
26	626986,26	2331301,81
27	627161,00	2329945,10
28	627010,82	2328720,77
29	626703,46	2327777,66
1	626190,50	2326824,59
Сектор 4.98		
Набс 292,3 м		
1	626605,75	2326541,11
2	625755,39	2325540,25
3	624681,68	2324740,70
4	624662,34	2324731,90
5	624859,59	2324272,33
6	624937,42	2324307,74
7	626099,62	2325173,18
8	627020,99	2326257,62
9	627626,48	2327382,62
10	627991,60	2328502,94
11	628168,87	2329948,15
12	627962,87	2331547,54
13	627446,10	2332900,32
14	626636,99	2334140,74
15	625514,41	2335184,99
16	624494,92	2335788,02
17	623543,45	2336166,91
18	622384,78	2336420,99
19	622091,60	2336425,01
20	622119,82	2335924,57
21	622327,21	2335921,73

Обозначение характерных точек границ	Координаты МСК-74	
	X	Y
22	623396,44	2335687,27
23	624273,83	2335337,88
24	625213,39	2334782,12
25	626251,64	2333816,33
26	626998,10	2332671,94
27	627474,57	2331424,67
28	627664,93	2329946,63
29	627501,21	2328611,86
30	627164,97	2327580,14
1	626605,75	2326541,11
Сектор 4.99		
Набс 296,6 м		
1	627020,99	2326257,62
2	626099,62	2325173,18
3	624937,42	2324307,74
4	624859,59	2324272,33
5	625056,83	2323812,75
6	625193,16	2323874,78
7	626443,85	2324806,11
8	627436,23	2325974,14
9	628087,99	2327185,09
10	628481,99	2328394,03
11	628672,80	2329949,67
12	628451,18	2331670,40
13	627894,10	2333128,69
14	627022,35	2334465,16
15	625815,43	2335587,85
16	624716,02	2336238,16
17	623690,47	2336646,56
18	622442,34	2336920,24
19	622063,37	2336925,44
20	622091,60	2336425,01
21	622384,78	2336420,99
22	623543,45	2336166,91
23	624494,92	2335788,02
24	625514,41	2335184,99
25	626636,99	2334140,74
26	627446,10	2332900,32
27	627962,87	2331547,54
28	628168,87	2329948,15
29	627991,60	2328502,94

Обозначение характерных точек границ	Координаты МСК-74	
	X	Y
30	627626,48	2327382,62
1	627020,99	2326257,62
Сектор 4.100		
Набс 301.0 м		
1	626443,85	2324806,11
2	625193,16	2323874,78
3	625056,83	2323812,75
4	625254,08	2323353,17
5	625448,89	2323441,81
6	626788,08	2324439,05
7	627851,48	2325690,66
8	628549,50	2326987,57
9	628972,38	2328285,12
10	629176,74	2329951,19
11	628939,49	2331793,26
12	628342,10	2333357,07
13	627407,70	2334789,58
14	626116,45	2335990,72
15	624937,12	2336688,30
16	623837,48	2337126,20
17	622499,90	2337419,50
18	622035,14	2337425,88
19	622063,37	2336925,44
20	622442,34	2336920,24
21	623690,47	2336646,56
22	624716,02	2336238,16
23	625815,43	2335587,85
24	627022,35	2334465,16
25	627894,10	2333128,69
26	628451,18	2331670,40
27	628672,80	2329949,67
28	628481,99	2328394,03
29	628087,99	2327185,09
30	627436,23	2325974,14
1	626443,85	2324806,11
Сектор 4.101		
Набс 305.4 м		
1	626788,08	2324439,05
2	625448,89	2323441,81
3	625254,08	2323353,17
4	625451,32	2322893,60

Обозначение характерных точек границ	Координаты МСК-74	
	X	Y
5	625704,63	2323008,85
6	627132,31	2324071,98
7	628266,72	2325407,17
8	629011,01	2326790,05
9	629462,76	2328176,21
10	629680,67	2329952,71
11	629427,79	2331916,13
12	628790,09	2333585,45
13	627793,06	2335114,00
14	626417,47	2336393,59
15	625158,21	2337138,44
16	623984,49	2337605,84
17	622557,46	2337918,76
18	622006,91	2337926,31
19	622035,14	2337425,88
20	622499,90	2337419,50
21	623837,48	2337126,20
22	624937,12	2336688,30
23	626116,45	2335990,72
24	627407,70	2334789,58
25	628342,10	2333357,07
26	628939,49	2331793,26
27	629176,74	2329951,19
28	628972,38	2328285,12
29	628549,50	2326987,57
30	627851,48	2325690,66
1	626788,08	2324439,05
Сектор 4.102		
Набс 309.7 м		
1	627132,31	2324071,98
2	625704,63	2323008,85
3	625451,32	2322893,60
4	625648,57	2322434,02
5	625960,37	2322575,88
6	627476,53	2323704,91
7	628681,96	2325123,69
8	629472,53	2326592,53
9	629953,15	2328067,29
10	630184,60	2329954,24
11	629916,10	2332038,99
12	629238,09	2333813,83

Обозначение характерных точек границ	Координаты МСК-74	
	X	Y
13	628178,41	2335438,42
14	626718,49	2336796,45
15	625379,31	2337588,58
16	624131,51	2338085,48
17	622615,02	2338418,02
18	621978,68	2338426,75
19	622006,91	2337926,31
20	622557,46	2337918,76
21	623984,49	2337605,84
22	625158,21	2337138,44
23	626417,47	2336393,59
24	627793,06	2335114,00
25	628790,09	2333585,45
26	629427,79	2331916,13
27	629680,67	2329952,71
28	629462,76	2328176,21
29	629011,01	2326790,05
30	628266,72	2325407,17
1	627132,31	2324071,98
Сектор 4.103		
Набс 314,1 м		
1	627476,53	2323704,91
2	625960,37	2322575,88
3	625648,57	2322434,02
4	625845,81	2321974,45
5	626216,11	2322142,92
6	627820,76	2323337,84
7	629097,21	2324840,20
8	629934,04	2326395,01
9	630443,54	2327958,38
10	630688,54	2329955,76
11	630404,40	2332161,85
12	629686,09	2334042,21
13	628563,76	2335762,84
14	627019,51	2337199,32
15	625600,41	2338038,73
16	624278,52	2338565,13
17	622672,59	2338917,27
18	621950,45	2338927,18
19	621978,68	2338426,75
20	622615,02	2338418,02

Обозначение характерных точек границ	Координаты МСК-74	
	X	Y
21	624131,51	2338085,48
22	625379,31	2337588,58
23	626718,49	2336796,45
24	628178,41	2335438,42
25	629238,09	2333813,83
26	629916,10	2332038,99
27	630184,60	2329954,24
28	629953,15	2328067,29
29	629472,53	2326592,53
30	628681,96	2325123,69
1	627476,53	2323704,91
Сектор 4.104		
Набс 318,5 м		
1	627820,76	2323337,84
2	626216,11	2322142,92
3	625845,81	2321974,45
4	626043,06	2321514,87
5	626471,84	2321709,95
6	628164,99	2322970,77
7	629512,45	2324556,72
8	630395,55	2326197,48
9	630933,93	2327849,47
10	631192,47	2329957,28
11	630892,71	2332284,72
12	630134,09	2334270,59
13	628949,12	2336087,25
14	627320,53	2337602,19
15	625821,50	2338488,87
16	624425,54	2339044,77
17	622730,15	2339416,53
18	621922,22	2339427,61
19	621950,45	2338927,18
20	622672,59	2338917,27
21	624278,52	2338565,13
22	625600,41	2338038,73
23	627019,51	2337199,32
24	628563,76	2335762,84
25	629686,09	2334042,21
26	630404,40	2332161,85
27	630688,54	2329955,76
28	630443,54	2327958,38

Обозначение характерных точек границ	Координаты МСК-74	
	X	Y
29	629934,04	2326395,01
30	629097,21	2324840,20
1	627820,76	2323337,84
Сектор 4.105		
Набс 322,8 м		
1	628164,99	2322970,77
2	626471,84	2321709,95
3	626043,06	2321514,87
4	626240,31	2321055,29
5	626727,58	2321276,99
6	628509,22	2322603,70
7	629927,70	2324273,24
8	630857,06	2325999,96
9	631424,32	2327740,55
10	631696,41	2329958,80
11	631381,02	2332407,58
12	630582,08	2334498,97
13	629334,47	2336411,67
14	627621,55	2338005,05
15	626042,60	2338939,01
16	624572,55	2339524,41
17	622787,71	2339915,79
18	621894,00	2339928,05
19	621922,22	2339427,61
20	622730,15	2339416,53
21	624425,54	2339044,77
22	625821,50	2338488,87
23	627320,53	2337602,19
24	628949,12	2336087,25
25	630134,09	2334270,59
26	630892,71	2332284,72
27	631192,47	2329957,28
28	630933,93	2327849,47
29	630395,55	2326197,48
30	629512,45	2324556,72
1	628164,99	2322970,77
Сектор 4.106		
Набс 327,2 м		
1	628509,22	2322603,70
2	626727,58	2321276,99
3	626240,31	2321055,29



Обозначение характерных точек границ	Координаты МСК-74	
	X	Y
4	626437,55	2320595,72
5	626983,32	2320844,02
6	628853,44	2322236,63
7	630342,94	2323989,75
8	631318,57	2325802,44
9	631914,70	2327631,64
10	632200,34	2329960,32
11	631869,32	2332530,45
12	631030,08	2334727,35
13	629719,82	2336736,09
14	627922,57	2338407,92
15	626263,70	2339389,15
16	624719,57	2340004,05
17	622845,27	2340415,05
18	621865,77	2340428,48
19	621894,00	2339928,05
20	622787,71	2339915,79
21	624572,55	2339524,41
22	626042,60	2338939,01
23	627621,55	2338005,05
24	629334,47	2336411,67
25	630582,08	2334498,97
26	631381,02	2332407,58
27	631696,41	2329958,80
28	631424,32	2327740,55
29	630857,06	2325999,96
30	629927,70	2324273,24
1	628509,22	2322603,70
Сектор 4.107		
Набс 331,6 м		
1	628853,44	2322236,63
2	626983,32	2320844,02
3	626437,55	2320595,72
4	626634,80	2320136,14
5	627239,05	2320411,06
6	629197,67	2321869,56
7	630758,18	2323706,27
8	631780,08	2325604,92
9	632405,09	2327522,73
10	632704,27	2329961,84
11	632357,63	2332653,31

Обозначение характерных точек границ	Координаты МСК-74	
	X	Y
12	631478,08	2334955,73
13	630105,18	2337060,51
14	628223,59	2338810,78
15	626484,79	2339839,29
16	624866,58	2340483,70
17	622902,84	2340914,30
18	621837,54	2340928,92
19	621865,77	2340428,48
20	622845,27	2340415,05
21	624719,57	2340004,05
22	626263,70	2339389,15
23	627922,57	2338407,92
24	629719,82	2336736,09
25	631030,08	2334727,35
26	631869,32	2332530,45
27	632200,34	2329960,32
28	631914,70	2327631,64
29	631318,57	2325802,44
30	630342,94	2323989,75
1	628853,44	2322236,63
Сектор 4.108		
Набс 335,9 м		
1	629197,67	2321869,56
2	627239,05	2320411,06
3	626634,80	2320136,14
4	626832,04	2319676,56
5	627494,79	2319978,10
6	629541,90	2321502,49
7	631173,43	2323422,78
8	632241,59	2325407,40
9	632895,48	2327413,82
10	633208,21	2329963,37
11	632845,93	2332776,17
12	631926,08	2335184,11
13	630490,53	2337384,93
14	628524,61	2339213,65
15	626705,89	2340289,43
16	625013,60	2340963,34
17	622960,40	2341413,56
18	621809,31	2341429,35
19	621837,54	2340928,92

Обозначение характерных точек границ	Координаты МСК-74	
	X	Y
20	622902,84	2340914,30
21	624866,58	2340483,70
22	626484,79	2339839,29
23	628223,59	2338810,78
24	630105,18	2337060,51
25	631478,08	2334955,73
26	632357,63	2332653,31
27	632704,27	2329961,84
28	632405,09	2327522,73
29	631780,08	2325604,92
30	630758,18	2323706,27
1	629197,67	2321869,56
Сектор 4.109		
Набс 340 м		
1	629541,90	2321502,49
2	627494,79	2319978,10
3	626832,04	2319676,56
4	627029,29	2319216,99
5	627750,53	2319545,13
6	629886,13	2321135,42
7	631588,67	2323139,30
8	632703,10	2325209,87
9	633385,87	2327304,90
10	633712,14	2329964,89
11	633334,24	2332899,04
12	632374,08	2335412,48
13	630875,88	2337709,34
14	628825,63	2339616,52
15	626926,99	2340739,57
16	625160,61	2341442,98
17	623017,96	2341912,82
18	621781,08	2341929,78
19	621809,31	2341429,35
20	622960,40	2341413,56
21	625013,60	2340963,34
22	626705,89	2340289,43
23	628524,61	2339213,65
24	630490,53	2337384,93
25	631926,08	2335184,11
26	632845,93	2332776,17
27	633208,21	2329963,37

Обозначение характерных точек границ	Координаты МСК-74	
	X	Y
28	632895,48	2327413,82
29	632241,59	2325407,40
30	631173,43	2323422,78
1	629541,90	2321502,49
Сектор 4.110		
Набс 344,7 м		
1	629886,13	2321135,42
2	627750,53	2319545,13
3	627029,29	2319216,99
4	627226,53	2318757,41
5	628006,27	2319112,17
6	630230,35	2320768,35
7	632003,91	2322855,82
8	633164,61	2325012,35
9	633876,26	2327195,99
10	634216,08	2329966,41
11	633822,54	2333021,90
12	632822,07	2335640,86
13	631261,24	2338033,76
14	629126,65	2340019,38
15	627148,08	2341189,71
16	625307,62	2341922,62
17	623075,52	2342412,08
18	621752,85	2342430,22
19	621781,08	2341929,78
20	623017,96	2341912,82
21	625160,61	2341442,98
22	626926,99	2340739,57
23	628825,63	2339616,52
24	630875,88	2337709,34
25	632374,08	2335412,48
26	633334,24	2332899,04
27	633712,14	2329964,89
28	633385,87	2327304,90
29	632703,10	2325209,87
30	631588,67	2323139,30
1	629886,13	2321135,42
Сектор 4.111		
Набс 349 м		
1	630230,35	2320768,35
2	628006,27	2319112,17

Обозначение характерных точек границ	Координаты МСК-74	
	X	Y
3	627226,53	2318757,41
4	627423,78	2318297,83
5	628262,00	2318679,20
6	630574,58	2320401,29
7	632419,16	2322572,33
8	633626,12	2324814,83
9	634366,64	2327087,08
10	634720,01	2329967,93
11	634310,85	2333144,77
12	633270,07	2335869,24
13	631646,59	2338358,18
14	629427,67	2340422,25
15	627369,18	2341639,86
16	625454,64	2342402,27
17	623133,08	2342911,33
18	621724,63	2342930,65
19	621752,85	2342430,22
20	623075,52	2342412,08
21	625307,62	2341922,62
22	627148,08	2341189,71
23	629126,65	2340019,38
24	631261,24	2338033,76
25	632822,07	2335640,86
26	633822,54	2333021,90
27	634216,08	2329966,41
28	633876,26	2327195,99
29	633164,61	2325012,35
30	632003,91	2322855,82
1	630230,35	2320768,35
Сектор 4.112		
Набс 353,4 м		
1	630574,58	2320401,29
2	628262,00	2318679,20
3	627423,78	2318297,83
4	627621,02	2317838,26
5	628517,74	2318246,24
6	630918,81	2320034,22
7	632834,40	2322288,85
8	634087,63	2324617,31
9	634857,03	2326978,16
10	635223,94	2329969,45

Обозначение характерных точек границ	Координаты МСК-74	
	X	Y
11	634799,16	2333267,63
12	633718,07	2336097,62
13	632031,95	2338682,60
14	629728,69	2340825,12
15	627590,28	2342090,00
16	625601,65	2342881,91
17	623190,65	2343410,59
18	621696,40	2343431,09
19	621724,63	2342930,65
20	623133,08	2342911,33
21	625454,64	2342402,27
22	627369,18	2341639,86
23	629427,67	2340422,25
24	631646,59	2338358,18
25	633270,07	2335869,24
26	634310,85	2333144,77
27	634720,01	2329967,93
28	634366,64	2327087,08
29	633626,12	2324814,83
30	632419,16	2322572,33
1	630574,58	2320401,29
Сектор 4.113		
Набс 357,8 м		
1	632834,40	2322288,85
2	630918,81	2320034,22
3	628517,74	2318246,24
4	627621,02	2317838,26
5	627818,27	2317378,68
6	628773,48	2317813,27
7	631263,04	2319667,15
8	633249,65	2322005,37
9	634549,14	2324419,79
10	635347,42	2326869,25
11	635727,88	2329970,98
12	635287,46	2333390,49
13	634166,07	2336326,00
14	632417,30	2339007,02
15	630029,71	2341227,98
16	627811,37	2342540,14
17	625748,67	2343361,55
18	623248,21	2343909,85

Обозначение характерных точек границ	Координаты МСК-74	
	X	Y
19	621668,17	2343931,52
20	621696,40	2343431,09
21	623190,65	2343410,59
22	625601,65	2342881,91
23	627590,28	2342090,00
24	629728,69	2340825,12
25	632031,95	2338682,60
26	633718,07	2336097,62
27	634799,16	2333267,63
28	635223,94	2329969,45
29	634857,03	2326978,16
30	634087,63	2324617,31
1	632834,40	2322288,85
Сектор 4.114		
Набс 362,1 м		
1	631263,04	2319667,15
2	628773,48	2317813,27
3	627818,27	2317378,68
4	628015,52	2316919,10
5	629029,21	2317380,31
6	631607,27	2319300,08
7	633664,89	2321721,88
8	635010,65	2324222,26
9	635837,81	2326760,34
10	636231,81	2329972,50
11	635775,77	2333513,36
12	634614,07	2336554,38
13	632802,65	2339331,44
14	630330,73	2341630,85
15	628032,47	2342990,28
16	625895,68	2343841,19
17	623305,77	2344409,11
18	621639,94	2344431,96
19	621668,17	2343931,52
20	623248,21	2343909,85
21	625748,67	2343361,55
22	627811,37	2342540,14
23	630029,71	2341227,98
24	632417,30	2339007,02
25	634166,07	2336326,00
26	635287,46	2333390,49

Обозначение характерных точек границ	Координаты МСК-74	
	X	Y
27	635727,88	2329970,98
28	635347,42	2326869,25
29	634549,14	2324419,79
30	633249,65	2322005,37
1	631263,04	2319667,15
Сектор 4.115		
Набс 366,5 м		
1	635328,79	2336038,17
2	635107,52	2336512,69
3	634869,82	2336979,20
4	634615,99	2337437,12
5	634346,33	2337885,91
6	634061,17	2338325,02
7	633760,87	2338753,90
8	633445,77	2339172,04
9	633116,28	2339578,94
10	632772,78	2339974,08
11	632415,71	2340357,00
12	632045,49	2340727,22
13	631662,57	2341084,29
14	631267,42	2341427,79
15	630860,53	2341757,28
16	630442,39	2342072,38
17	630013,50	2342372,69
18	629574,40	2342657,84
19	629125,61	2342927,50
20	628667,68	2343181,34
21	628201,18	2343419,03
22	627726,66	2343640,30
23	627244,71	2343844,88
24	626755,91	2344032,51
25	626260,87	2344202,97
26	625760,17	2344356,05
27	625254,44	2344491,56
28	624744,29	2344609,34
29	624230,33	2344709,24
30	623713,21	2344791,14
31	623193,54	2344854,95
32	622671,96	2344900,58
33	622149,10	2344927,98
34	621625,61	2344937,12



Обозначение характерных точек границ	Координаты МСК-74	
	X	Y
35	621611,46	2344936,87
36	621639,94	2344431,96
37	623305,77	2344409,11
38	625895,68	2343841,19
39	628032,47	2342990,28
40	630330,73	2341630,85
41	632802,65	2339331,44
42	634614,07	2336554,38
43	635775,77	2333513,36
44	636231,81	2329972,50
45	635837,81	2326760,34
46	635010,65	2324222,26
47	633664,89	2321721,88
48	631607,27	2319300,08
49	629029,21	2317380,31
50	628015,52	2316919,10
51	628212,76	2316459,53
52	629284,95	2316947,35
53	631951,49	2318933,01
54	634080,13	2321438,40
55	635472,16	2324024,74
56	636274,72	2326487,33
57	636305,82	2326740,59
58	636324,74	2326956,93
59	636397,73	2327332,40
60	636479,63	2327849,53
61	636543,44	2328369,20
62	636589,07	2328890,77
63	636616,47	2329413,63
64	636625,61	2329937,12
65	636616,47	2330460,61
66	636589,07	2330983,47
67	636543,44	2331505,05
68	636479,63	2332024,72
69	636397,73	2332541,84
70	636297,82	2333055,80
71	636180,05	2333565,95
72	636044,54	2334071,68
73	635891,46	2334572,38
74	635721,00	2335067,42
75	635533,37	2335556,22

Обозначение характерных точек границ	Координаты МСК-74	
	X	Y
1	635328,79	2336038,17
Сектор 4.116		
Набс 370 м		
1	631951,49	2318933,01
2	629284,95	2316947,35
3	628212,76	2316459,53
4	628410,01	2315999,95
5	629540,69	2316514,38
6	632295,72	2318565,94
7	634495,38	2321154,91
8	635200,45	2322464,92
9	635295,75	2322689,42
10	635483,38	2323178,22
11	635653,83	2323673,26
12	635806,91	2324173,96
13	635942,42	2324679,69
14	636060,20	2325189,84
15	636160,10	2325703,80
16	636242,01	2326220,92
17	636274,72	2326487,33
18	635472,16	2324024,74
19	634080,13	2321438,40
1	631951,49	2318933,01
Сектор 4.117		
Набс 383,7 м		
1	629540,69	2316514,38
2	628410,01	2315999,95
3	628607,25	2315540,37
4	629796,43	2316081,42
5	632046,09	2317756,65
6	632178,08	2317888,64
7	632535,16	2318271,56
8	632878,65	2318666,70
9	633208,15	2319073,60
10	633523,24	2319491,74
11	633823,55	2319920,63
12	634108,71	2320359,73
13	634378,37	2320808,52
14	634632,20	2321266,45
15	634869,90	2321732,95
16	635091,17	2322207,47

Обозначение характерных точек границ	Координаты МСК-74	
	X	Y
17	635200,45	2322464,92
18	634495,38	2321154,91
19	632295,72	2318565,94
1	629540,69	2316514,38
Сектор 4.118		
Набс 388 м		
1	629796,43	2316081,42
2	628607,25	2315540,37
3	628738,26	2315235,14
4	628887,99	2315318,14
5	629336,78	2315587,80
6	629775,88	2315872,96
7	630204,77	2316173,26
8	630622,91	2316488,36
9	631029,80	2316817,85
10	631424,95	2317161,35
11	631807,86	2317518,42
12	632046,09	2317756,65
1	629796,43	2316081,42
Сектор 4.119		
Набс 227,1 м		
1	621559,81	2329932,00
2	621373,97	2330365,02
3	621336,05	2330341,31
4	621228,31	2330234,74
5	621172,95	2330144,19
6	621147,90	2330077,14
7	621128,46	2329962,63
8	621130,10	2329887,34
9	621148,85	2329795,19
10	621192,97	2329691,82
11	621245,13	2329617,10
12	621331,06	2329537,38
13	621434,97	2329478,80
14	621544,37	2329448,08
15	621683,85	2329446,43
16	621671,09	2329672,74
1	621559,81	2329932,00
Сектор 4.120		
Набс 240 м		
1	621023,91	2330735,84

Обозначение характерных точек границ	Координаты МСК-74	
	X	Y
2	620833,45	2330547,44
3	620721,35	2330364,10
4	620662,89	2330207,63
5	620627,55	2329999,35
6	620631,19	2329831,62
7	620669,02	2329645,68
8	620753,39	2329448,01
9	620865,80	2329286,98
10	621034,19	2329130,76
11	621241,86	2329013,69
12	621472,61	2328948,90
13	621712,08	2328946,07
14	621683,85	2329446,43
15	621544,37	2329448,08
16	621434,97	2329478,80
17	621331,06	2329537,38
18	621245,13	2329617,10
19	621192,97	2329691,82
20	621148,85	2329795,19
21	621130,10	2329887,34
22	621128,46	2329962,63
23	621147,90	2330077,14
24	621172,95	2330144,19
25	621228,31	2330234,74
26	621336,05	2330341,31
27	621373,97	2330365,02
28	621359,57	2330398,56
29	621174,70	2330829,30
30	621171,15	2330827,89
1	621023,91	2330735,84
Сектор 4.121		
Набс 244,3 м		
1	621241,86	2329013,69
2	621034,19	2329130,76
3	620865,80	2329286,98
4	620753,39	2329448,01
5	620669,02	2329645,68
6	620631,19	2329831,62
7	620627,55	2329999,35
8	620662,89	2330207,63
9	620721,35	2330364,10

Обозначение характерных точек границ	Координаты МСК-74	
	X	Y
10	620833,45	2330547,44
11	621023,91	2330735,84
12	621174,43	2330829,94
13	621159,33	2330865,12
14	620977,43	2331288,94
15	620944,46	2331275,84
16	620711,76	2331130,37
17	620438,60	2330860,15
18	620269,75	2330584,02
19	620177,89	2330338,11
20	620143,22	2330133,82
21	620223,17	2330011,25
22	620336,87	2329713,62
23	620386,58	2329327,65
24	620362,82	2329133,99
25	620486,47	2328956,86
26	620737,32	2328724,14
27	621048,74	2328548,57
28	621400,85	2328449,71
29	621740,30	2328445,70
30	621735,17	2328536,69
31	621669,60	2328521,27
32	621578,43	2328909,12
33	621712,38	2328940,61
34	621712,08	2328946,07
35	621472,61	2328948,90
1	621241,86	2329013,69
Сектор 4.122		
Набс 244,4 м		
1	621400,85	2328449,71
2	621048,74	2328548,57
3	620737,32	2328724,14
4	620486,47	2328956,86
5	620362,82	2329133,99
6	620344,77	2328986,79
7	620268,43	2328752,56
8	620169,55	2328568,84
9	620440,46	2328317,52
10	620855,63	2328083,46
11	621329,09	2327950,52
12	621768,53	2327945,33

Обозначение характерных точек границ	Координаты МСК-74	
	X	Y
13	621740,98	2328433,70
14	621740,30	2328445,70
1	621400,85	2328449,71
Сектор 4.123		
Набс 249,2 м		
1	620399,62	2331524,90
2	620043,74	2331172,85
3	619818,16	2330803,93
4	619730,48	2330569,25
5	619761,26	2330551,04
6	620040,51	2330291,28
7	620143,22	2330133,82
8	620177,89	2330338,11
9	620269,75	2330584,02
10	620438,60	2330860,15
11	620711,76	2331130,37
12	620944,46	2331275,84
13	620977,43	2331288,94
14	620959,09	2331331,68
15	620780,16	2331748,58
16	620717,77	2331723,79
1	620399,62	2331524,90
Сектор 4.124		
Набс 248,9 м		
1	621329,09	2327950,52
2	620855,63	2328083,46
3	620440,46	2328317,52
4	620169,55	2328568,84
5	620125,60	2328487,18
6	619914,39	2328238,59
7	619845,59	2328187,36
8	620143,59	2327910,89
9	620662,52	2327618,35
10	621257,33	2327451,34
11	621796,75	2327444,96
12	621769,57	2327926,80
13	621768,53	2327945,33
1	621329,09	2327950,52
Сектор 4.125		
Набс 248,9 м		
1	620491,09	2332171,74

Обозначение характерных точек границ	Координаты МСК-74	
	X	Y
2	620087,48	2331919,43
3	619648,88	2331485,56
4	619366,56	2331023,85
5	619274,51	2330777,45
6	619330,36	2330765,21
7	619541,00	2330681,33
8	619730,48	2330569,25
9	619818,16	2330803,93
10	620043,74	2331172,85
11	620399,62	2331524,90
12	620717,77	2331723,79
13	620780,16	2331748,58
14	620758,84	2331798,23
15	620582,88	2332208,22
1	620491,09	2332171,74
Сектор 4.126		
Набс 252 м		
1	621257,33	2327451,34
2	620662,52	2327618,35
3	620143,59	2327910,89
4	619845,59	2328187,36
5	619637,10	2328032,10
6	619396,00	2327922,41
7	619846,72	2327504,27
8	620469,41	2327153,23
9	621185,57	2326952,15
10	621824,98	2326944,59
11	621798,17	2327419,89
12	621796,75	2327444,96
1	621257,33	2327451,34
Сектор 4.127		
Набс 252 м		
1	620264,40	2332619,68
2	619775,33	2332313,95
3	619254,03	2331798,26
4	618914,97	2331243,76
5	618759,40	2330827,34
6	619066,20	2330823,13
7	619274,51	2330777,45
8	619366,56	2331023,85
9	619648,88	2331485,56

Обозначение характерных точек границ	Координаты МСК-74	
	X	Y
10	620087,48	2331919,43
11	620491,09	2332171,74
12	620582,88	2332208,22
13	620558,60	2332264,79
14	620385,61	2332667,86
1	620264,40	2332619,68
Сектор 4.128		
Набс 266,1 м		
1	621185,57	2326952,15
2	620469,41	2327153,23
3	619846,72	2327504,27
4	619396,00	2327922,41
5	619370,77	2327910,93
6	619067,34	2327839,59
7	618825,31	2327842,45
8	618969,16	2327636,37
9	619549,86	2327097,65
10	620276,30	2326688,12
11	621113,81	2326452,96
12	621853,20	2326444,22
13	621826,76	2326912,98
14	621824,98	2326944,59
1	621185,57	2326952,15
Сектор 4.129		
Набс 266,1 м		
1	620037,71	2333067,63
2	619463,19	2332708,48
3	618859,17	2332110,97
4	618463,37	2331463,67
5	618237,87	2330860,05
6	618206,01	2330672,35
7	618460,50	2330773,48
8	618540,13	2330788,95
9	618739,23	2330827,62
10	618759,40	2330827,34
11	618914,97	2331243,76
12	619254,03	2331798,26
13	619775,33	2332313,95
14	620264,40	2332619,68
15	620385,61	2332667,86
16	620358,36	2332731,35



Обозначение характерных точек границ	Координаты МСК-74	
	X	Y
17	620188,34	2333127,49
1	620037,71	2333067,63
Сектор 4.130		
Набс 269 м		
1	621113,81	2326452,96
2	620276,30	2326688,12
3	619549,86	2327097,65
4	618969,16	2327636,37
5	618825,31	2327842,45
6	618657,90	2327844,43
7	618305,79	2327943,29
8	618079,29	2328070,98
9	618115,94	2327985,11
10	618589,84	2327306,25
11	619252,99	2326691,03
12	620083,18	2326223,01
13	621042,05	2325953,77
14	621881,43	2325943,86
15	621855,35	2326406,07
16	621853,20	2326444,22
1	621113,81	2326452,96
Сектор 4.131		
Набс 269 м		
1	619811,02	2333515,58
2	619151,05	2333103,01
3	618464,31	2332423,67
4	618011,78	2331683,59
5	617752,86	2330990,54
6	617622,06	2330219,72
7	617623,84	2330137,44
8	617695,65	2330254,87
9	617968,81	2330525,09
10	618206,21	2330673,49
11	618237,87	2330860,05
12	618463,37	2331463,67
13	618859,17	2332110,97
14	619463,19	2332708,48
15	620037,71	2333067,63
16	620188,34	2333127,49
17	620158,12	2333197,91
18	619991,07	2333587,13

Обозначение характерных точек границ	Координаты МСК-74	
	X	Y
1	619811,02	2333515,58
Сектор 4.132		
Набс 273 м		
1	619252,99	2326691,03
2	618589,84	2327306,25
3	618115,94	2327985,11
4	618079,29	2328070,98
5	617994,37	2328118,86
6	617743,52	2328351,58
7	617570,87	2328598,91
8	617446,25	2328890,89
9	617389,33	2329170,62
10	617383,68	2329430,80
11	617434,94	2329732,83
12	617526,80	2329978,74
13	617623,84	2330137,44
14	617622,06	2330219,72
15	617752,86	2330990,54
16	618011,78	2331683,59
17	618464,31	2332423,67
18	619151,05	2333103,01
19	619811,02	2333515,58
20	619991,07	2333587,13
21	619957,88	2333664,46
22	619793,79	2334046,77
23	619584,33	2333963,53
24	618838,91	2333497,54
25	618069,46	2332736,38
26	617560,18	2331903,50
27	617267,85	2331121,02
28	617121,14	2330256,45
29	617138,84	2329441,61
30	617310,25	2328599,10
31	617676,37	2327741,30
32	618210,51	2326976,13
33	618956,12	2326284,41
34	619890,07	2325757,89
35	620970,29	2325454,59
36	621909,65	2325443,49
37	621883,95	2325899,17
38	621881,43	2325943,86

Обозначение характерных точек границ	Координаты МСК-74	
	X	Y
39	621042,05	2325953,77
40	620083,18	2326223,01
1	619252,99	2326691,03
Сектор 4.133		
Набс 277,2 м		
1	620970,29	2325454,59
2	619890,07	2325757,89
3	618956,12	2326284,41
4	618210,51	2326976,13
5	617676,37	2327741,30
6	617310,25	2328599,10
7	617138,84	2329441,61
8	617121,14	2330256,45
9	617267,85	2331121,02
10	617560,18	2331903,50
11	618069,46	2332736,38
12	618838,91	2333497,54
13	619584,33	2333963,53
14	619793,79	2334046,77
15	619596,52	2334506,41
16	619357,64	2334411,48
17	618526,76	2333892,06
18	617674,60	2333049,08
19	617108,59	2332123,42
20	616782,85	2331251,51
21	616620,22	2330293,18
22	616639,93	2329385,89
23	616830,42	2328449,59
24	617236,80	2327497,48
25	617831,18	2326646,01
26	618659,26	2325877,78
27	619696,96	2325292,78
28	620898,54	2324955,40
29	621937,88	2324943,12
30	621909,65	2325443,49
1	620970,29	2325454,59
Сектор 4.134		
Набс 283,5 м		
1	621937,88	2324943,12
2	620898,54	2324955,40
3	619696,96	2325292,78

Обозначение характерных точек границ	Координаты МСК-74	
	X	Y
4	618659,26	2325877,78
5	617831,18	2326646,01
6	617236,80	2327497,48
7	616830,42	2328449,59
8	616639,93	2329385,89
9	616620,22	2330293,18
10	616782,85	2331251,51
11	617108,59	2332123,42
12	617674,60	2333049,08
13	618526,76	2333892,06
14	619357,64	2334411,48
15	619596,52	2334506,41
16	619399,25	2334966,05
17	619130,95	2334859,43
18	618214,62	2334286,59
19	617279,74	2333361,79
20	616656,99	2332343,33
21	616297,84	2331381,99
22	616119,31	2330329,91
23	616141,02	2329330,18
24	616350,60	2328300,08
25	616797,22	2327253,67
26	617451,85	2326315,89
27	618362,39	2325471,16
28	619503,85	2324827,67
29	620826,78	2324456,21
30	621966,10	2324442,75
1	621937,88	2324943,12
Сектор 4.135		
Набс 287,9 м		
1	621966,10	2324442,75
2	620826,78	2324456,21
3	619503,85	2324827,67
4	618362,39	2325471,16
5	617451,85	2326315,89
6	616797,22	2327253,67
7	616350,60	2328300,08
8	616141,02	2329330,18
9	616119,31	2330329,91
10	616297,84	2331381,99
11	616656,99	2332343,33

Обозначение характерных точек границ	Координаты МСК-74	
	X	Y
12	617279,74	2333361,79
13	618214,62	2334286,59
14	619130,95	2334859,43
15	619399,25	2334966,05
16	619201,98	2335425,69
17	618904,26	2335307,38
18	617902,48	2334681,12
19	616884,88	2333674,49
20	616205,40	2332563,24
21	615812,84	2331512,48
22	615618,39	2330366,63
23	615642,11	2329274,46
24	615870,78	2328150,57
25	616357,65	2327009,85
26	617072,53	2325985,76
27	618065,52	2325064,54
28	619310,73	2324362,55
29	620755,02	2323957,03
30	621994,32	2323942,38
1	621966,10	2324442,75
Сектор 4.136		
Набс 292,3 м		
1	621994,32	2323942,38
2	620755,02	2323957,03
3	619310,73	2324362,55
4	618065,52	2325064,54
5	617072,53	2325985,76
6	616357,65	2327009,85
7	615870,78	2328150,57
8	615642,11	2329274,46
9	615618,39	2330366,63
10	615812,84	2331512,48
11	616205,40	2332563,24
12	616884,88	2333674,49
13	617902,48	2334681,12
14	618904,26	2335307,38
15	619201,98	2335425,69
16	619004,71	2335885,33
17	618677,58	2335755,32
18	617590,33	2335075,65
19	616490,03	2333987,20

Обозначение характерных точек границ	Координаты МСК-74	
	X	Y
20	615753,80	2332783,16
21	615327,83	2331642,96
22	615117,48	2330403,36
23	615143,20	2329218,74
24	615390,95	2328001,05
25	615918,07	2326766,04
26	616693,20	2325655,64
27	617768,66	2324657,92
28	619117,62	2323897,44
29	620683,26	2323457,84
30	622022,55	2323442,01
1	621994,32	2323942,38
Сектор 4.137		
Набс 296,6 м		
1	622022,55	2323442,01
2	620683,26	2323457,84
3	619117,62	2323897,44
4	617768,66	2324657,92
5	616693,20	2325655,64
6	615918,07	2326766,04
7	615390,95	2328001,05
8	615143,20	2329218,74
9	615117,48	2330403,36
10	615327,83	2331642,96
11	615753,80	2332783,16
12	616490,03	2333987,20
13	617590,33	2335075,65
14	618677,58	2335755,32
15	619004,71	2335885,33
16	618807,43	2336344,97
17	618450,89	2336203,27
18	617278,19	2335470,18
19	616095,17	2334299,90
20	615302,21	2333003,07
21	614842,83	2331773,45
22	614616,56	2330440,09
23	614644,30	2329163,03
24	614911,13	2327851,54
25	615478,50	2326522,22
26	616313,87	2325325,52
27	617471,79	2324251,30

Обозначение характерных точек границ	Координаты МСК-74	
	X	Y
28	618924,51	2323432,32
29	620611,50	2322958,65
30	622050,77	2322941,65
1	622022,55	2323442,01
Сектор 4.138		
Набс 301.0 м		
1	622050,77	2322941,65
2	620611,50	2322958,65
3	618924,51	2323432,32
4	617471,79	2324251,30
5	616313,87	2325325,52
6	615478,50	2326522,22
7	614911,13	2327851,54
8	614644,30	2329163,03
9	614616,56	2330440,09
10	614842,83	2331773,45
11	615302,21	2333003,07
12	616095,17	2334299,90
13	617278,19	2335470,18
14	618450,89	2336203,27
15	618807,43	2336344,97
16	618610,16	2336804,61
17	618224,20	2336651,22
18	616966,05	2335864,70
19	615700,31	2334612,61
20	614850,61	2333222,99
21	614357,82	2331903,93
22	614115,65	2330476,82
23	614145,39	2329107,31
24	614431,30	2327702,03
25	615038,92	2326278,41
26	615934,54	2324995,40
27	617174,92	2323844,67
28	618731,40	2322967,21
29	620539,74	2322459,47
30	622079,00	2322441,28
1	622050,77	2322941,65
Сектор 4.139		
Набс 305.4 м		
1	622079,00	2322441,28
2	620539,74	2322459,47

Обозначение характерных точек границ	Координаты МСК-74	
	X	Y
3	618731,40	2322967,21
4	617174,92	2323844,67
5	615934,54	2324995,40
6	615038,92	2326278,41
7	614431,30	2327702,03
8	614145,39	2329107,31
9	614115,65	2330476,82
10	614357,82	2331903,93
11	614850,61	2333222,99
12	615700,31	2334612,61
13	616966,05	2335864,70
14	618224,20	2336651,22
15	618610,16	2336804,61
16	618412,89	2337264,24
17	617997,51	2337099,17
18	616653,90	2336259,23
19	615305,46	2334925,31
20	614399,02	2333442,90
21	613872,82	2332034,42
22	613614,73	2330513,55
23	613646,48	2329051,60
24	613951,48	2327552,52
25	614599,35	2326034,59
26	615555,22	2324665,28
27	616878,06	2323438,05
28	618538,29	2322502,10
29	620467,98	2321960,28
30	622107,22	2321940,91
1	622079,00	2322441,28
Сектор 4.140		
Набс 309.7 м		
1	622107,22	2321940,91
2	620467,98	2321960,28
3	618538,29	2322502,10
4	616878,06	2323438,05
5	615555,22	2324665,28
6	614599,35	2326034,59
7	613951,48	2327552,52
8	613646,48	2329051,60
9	613614,73	2330513,55
10	613872,82	2332034,42



Обозначение характерных точек границ	Координаты МСК-74	
	X	Y
11	614399,02	2333442,90
12	615305,46	2334925,31
13	616653,90	2336259,23
14	617997,51	2337099,17
15	618412,89	2337264,24
16	618215,62	2337723,88
17	617770,82	2337547,12
18	616341,76	2336653,76
19	614910,60	2335238,02
20	613947,42	2333662,82
21	613387,81	2332164,90
22	613113,82	2330550,27
23	613147,57	2328995,88
24	613471,65	2327403,01
25	614159,77	2325790,78
26	615175,89	2324335,16
27	616581,19	2323031,43
28	618345,17	2322036,98
29	620396,22	2321461,09
30	622135,45	2321440,54
1	622107,22	2321940,91
Сектор 4.141		
Набс 314,1 м		
1	622135,45	2321440,54
2	620396,22	2321461,09
3	618345,17	2322036,98
4	616581,19	2323031,43
5	615175,89	2324335,16
6	614159,77	2325790,78
7	613471,65	2327403,01
8	613147,57	2328995,88
9	613113,82	2330550,27
10	613387,81	2332164,90
11	613947,42	2333662,82
12	614910,60	2335238,02
13	616341,76	2336653,76
14	617770,82	2337547,12
15	618215,62	2337723,88
16	618018,34	2338183,52
17	617544,13	2337995,07
18	616029,62	2337048,29

Обозначение характерных точек границ	Координаты МСК-74	
	X	Y
19	614515,74	2335550,72
20	613495,82	2333882,73
21	612902,81	2332295,38
22	612612,90	2330587,00
23	612648,66	2328940,17
24	612991,83	2327253,50
25	613720,20	2325546,96
26	614796,56	2324005,04
27	616284,33	2322624,81
28	618152,06	2321571,87
29	620324,46	2320961,90
30	622163,67	2320940,17
1	622135,45	2321440,54
Сектор 4.142		
Набс 318,5 м		
1	622163,67	2320940,17
2	620324,46	2320961,90
3	618152,06	2321571,87
4	616284,33	2322624,81
5	614796,56	2324005,04
6	613720,20	2325546,96
7	612991,83	2327253,50
8	612648,66	2328940,17
9	612612,90	2330587,00
10	612902,81	2332295,38
11	613495,82	2333882,73
12	614515,74	2335550,72
13	616029,62	2337048,29
14	617544,13	2337995,07
15	618018,34	2338183,52
16	617821,07	2338643,16
17	617317,44	2338443,02
18	615717,47	2337442,82
19	614120,89	2335863,43
20	613044,23	2334102,64
21	612417,80	2332425,87
22	612111,99	2330623,73
23	612149,76	2328884,45
24	612512,00	2327103,99
25	613280,63	2325303,14
26	614417,23	2323674,92

Обозначение характерных точек границ	Координаты МСК-74	
	X	Y
27	615987,46	2322218,19
28	617958,95	2321106,76
29	620252,70	2320462,72
30	622191,90	2320439,80
1	622163,67	2320940,17
Сектор 4.143		
Набс 322,8 м		
1	622191,90	2320439,80
2	620252,70	2320462,72
3	617958,95	2321106,76
4	615987,46	2322218,19
5	614417,23	2323674,92
6	613280,63	2325303,14
7	612512,00	2327103,99
8	612149,76	2328884,45
9	612111,99	2330623,73
10	612417,80	2332425,87
11	613044,23	2334102,64
12	614120,89	2335863,43
13	615717,47	2337442,82
14	617317,44	2338443,02
15	617821,07	2338643,16
16	617623,80	2339102,80
17	617090,75	2338890,96
18	615405,33	2337837,34
19	613726,03	2336176,13
20	612592,63	2334322,56
21	611932,80	2332556,35
22	611611,07	2330660,46
23	611650,85	2328828,73
24	612032,18	2326954,47
25	612841,05	2325059,33
26	614037,91	2323344,79
27	615690,59	2321811,57
28	617765,84	2320641,64
29	620180,94	2319963,53
30	622220,12	2319939,44
1	622191,90	2320439,80
Сектор 4.144		
Набс 327,2 м		
1	622220,12	2319939,44

Обозначение характерных точек границ	Координаты МСК-74	
	X	Y
2	620180,94	2319963,53
3	617765,84	2320641,64
4	615690,59	2321811,57
5	614037,91	2323344,79
6	612841,05	2325059,33
7	612032,18	2326954,47
8	611650,85	2328828,73
9	611611,07	2330660,46
10	611932,80	2332556,35
11	612592,63	2334322,56
12	613726,03	2336176,13
13	615405,33	2337837,34
14	617090,75	2338890,96
15	617623,80	2339102,80
16	617426,53	2339562,44
17	616864,07	2339338,91
18	615093,19	2338231,87
19	613331,17	2336488,84
20	612141,04	2334542,47
21	611447,79	2332686,84
22	611110,15	2330697,19
23	611151,94	2328773,02
24	611552,35	2326804,96
25	612401,48	2324815,51
26	613658,58	2323014,67
27	615393,73	2321404,94
28	617572,72	2320176,53
29	620109,19	2319464,34
30	622248,35	2319439,07
1	622220,12	2319939,44
Сектор 4.145		
Набс 331,6 м		
1	622248,35	2319439,07
2	620109,19	2319464,34
3	617572,72	2320176,53
4	615393,73	2321404,94
5	613658,58	2323014,67
6	612401,48	2324815,51
7	611552,35	2326804,96
8	611151,94	2328773,02
9	611110,15	2330697,19

Обозначение характерных точек границ	Координаты МСК-74	
	X	Y
10	611447,79	2332686,84
11	612141,04	2334542,47
12	613331,17	2336488,84
13	615093,19	2338231,87
14	616864,07	2339338,91
15	617426,53	2339562,44
16	617229,25	2340022,08
17	616637,38	2339786,86
18	614781,04	2338626,40
19	612936,31	2336801,54
20	611689,44	2334762,39
21	610962,79	2332817,32
22	610609,24	2330733,92
23	610653,03	2328717,30
24	611072,53	2326655,45
25	611961,90	2324571,70
26	613279,25	2322684,55
27	615096,86	2320998,32
28	617379,61	2319711,42
29	620037,43	2318965,16
30	622276,57	2318938,70
1	622248,35	2319439,07
Сектор 4.146		
Набс 335,9 м		
1	622276,57	2318938,70
2	620037,43	2318965,16
3	617379,61	2319711,42
4	615096,86	2320998,32
5	613279,25	2322684,55
6	611961,90	2324571,70
7	611072,53	2326655,45
8	610653,03	2328717,30
9	610609,24	2330733,92
10	610962,79	2332817,32
11	611689,44	2334762,39
12	612936,31	2336801,54
13	614781,04	2338626,40
14	616637,38	2339786,86
15	617229,25	2340022,08
16	617031,98	2340481,72
17	616410,69	2340234,81

Обозначение характерных точек границ	Координаты МСК-74	
	X	Y
18	614468,90	2339020,93
19	612541,46	2337114,25
20	611237,85	2334982,30
21	610477,78	2332947,81
22	610108,32	2330770,64
23	610154,12	2328661,59
24	610592,70	2326505,94
25	611522,33	2324327,88
26	612899,93	2322354,43
27	614799,99	2320591,70
28	617186,50	2319246,30
29	619965,67	2318465,97
30	622304,80	2318438,33
1	622276,57	2318938,70
Сектор 4.147		
Набс 340 м		
1	622304,80	2318438,33
2	619965,67	2318465,97
3	617186,50	2319246,30
4	614799,99	2320591,70
5	612899,93	2322354,43
6	611522,33	2324327,88
7	610592,70	2326505,94
8	610154,12	2328661,59
9	610108,32	2330770,64
10	610477,78	2332947,81
11	611237,85	2334982,30
12	612541,46	2337114,25
13	614468,90	2339020,93
14	616410,69	2340234,81
15	617031,98	2340481,72
16	616834,71	2340941,36
17	616184,00	2340682,76
18	614156,76	2339415,46
19	612146,60	2337426,95
20	610786,25	2335202,22
21	609992,78	2333078,29
22	609607,41	2330807,37
23	609655,22	2328605,87
24	610112,88	2326356,43
25	611082,75	2324084,07

Обозначение характерных точек границ	Координаты МСК-74	
	X	Y
26	612520,60	2322024,31
27	614503,13	2320185,08
28	616993,39	2318781,19
29	619893,91	2317966,78
30	622333,02	2317937,96
1	622304,80	2318438,33
Сектор 4.148		
Набс 344,6 м		
1	622333,02	2317937,96
2	619893,91	2317966,78
3	616993,39	2318781,19
4	614503,13	2320185,08
5	612520,60	2322024,31
6	611082,75	2324084,07
7	610112,88	2326356,43
8	609655,22	2328605,87
9	609607,41	2330807,37
10	609992,78	2333078,29
11	610786,25	2335202,22
12	612146,60	2337426,95
13	614156,76	2339415,46
14	616184,00	2340682,76
15	616834,71	2340941,36
16	616637,44	2341401,00
17	615957,31	2341130,71
18	613844,62	2339809,98
19	611751,74	2337739,66
20	610334,66	2335422,13
21	609507,77	2333208,78
22	609106,49	2330844,10
23	609156,31	2328550,15
24	609633,06	2326206,92
25	610643,18	2323840,25
26	612141,27	2321694,19
27	614206,26	2319778,46
28	616800,28	2318316,08
29	619822,15	2317467,60
30	622361,25	2317437,59
1	622333,02	2317937,96
Сектор 4.149		
Набс 349 м		

Обозначение характерных точек границ	Координаты МСК-74	
	X	Y
1	622361,25	2317437,59
2	619822,15	2317467,60
3	616800,28	2318316,08
4	614206,26	2319778,46
5	612141,27	2321694,19
6	610643,18	2323840,25
7	609633,06	2326206,92
8	609156,31	2328550,15
9	609106,49	2330844,10
10	609507,77	2333208,78
11	610334,66	2335422,13
12	611751,74	2337739,66
13	613844,62	2339809,98
14	615957,31	2341130,71
15	616637,44	2341401,00
16	616440,16	2341860,63
17	615730,62	2341578,66
18	613532,47	2340204,51
19	611356,89	2338052,36
20	609883,06	2335642,04
21	609022,76	2333339,26
22	608605,58	2330880,83
23	608657,40	2328494,44
24	609153,23	2326057,41
25	610203,60	2323596,44
26	611761,94	2321364,07
27	613909,39	2319371,83
28	616607,16	2317850,96
29	619750,39	2316968,41
30	622389,47	2316937,22
1	622361,25	2317437,59
Сектор 4.150		
Набс 353,4 м		
1	622389,47	2316937,22
2	619750,39	2316968,41
3	616607,16	2317850,96
4	613909,39	2319371,83
5	611761,94	2321364,07
6	610203,60	2323596,44
7	609153,23	2326057,41
8	608657,40	2328494,44



Обозначение характерных точек границ	Координаты МСК-74	
	X	Y
9	608605,58	2330880,83
10	609022,76	2333339,26
11	609883,06	2335642,04
12	611356,89	2338052,36
13	613532,47	2340204,51
14	615730,62	2341578,66
15	616440,16	2341860,63
16	616242,89	2342320,27
17	615503,93	2342026,61
18	613220,33	2340599,04
19	610962,03	2338365,07
20	609431,47	2335861,96
21	608537,76	2333469,75
22	608104,66	2330917,56
23	608158,49	2328438,72
24	608673,41	2325907,89
25	609764,03	2323352,62
26	611382,62	2321033,95
27	613612,53	2318965,21
28	616414,05	2317385,85
29	619678,63	2316469,22
30	622417,70	2316436,86
1	622389,47	2316937,22
Сектор 4.151		
Набс 357,7 м		
1	622417,70	2316436,86
2	619678,63	2316469,22
3	616414,05	2317385,85
4	613612,53	2318965,21
5	611382,62	2321033,95
6	609764,03	2323352,62
7	608673,41	2325907,89
8	608158,49	2328438,72
9	608104,66	2330917,56
10	608537,76	2333469,75
11	609431,47	2335861,96
12	610962,03	2338365,07
13	613220,33	2340599,04
14	615503,93	2342026,61
15	616242,89	2342320,27
16	616045,62	2342779,91

Обозначение характерных точек границ	Координаты МСК-74	
	X	Y
17	615277,24	2342474,55
18	612908,19	2340993,57
19	610567,17	2338677,77
20	608979,87	2336081,87
21	608052,75	2333600,23
22	607603,75	2330954,28
23	607659,59	2328383,01
24	608193,58	2325758,38
25	609324,46	2323108,81
26	611003,29	2320703,82
27	613315,66	2318558,59
28	616220,94	2316920,74
29	619606,87	2315970,03
30	622445,92	2315936,49
1	622417,70	2316436,86
Сектор 4.152		
Набс 362,1 м		
1	622445,92	2315936,49
2	619606,87	2315970,03
3	616220,94	2316920,74
4	613315,66	2318558,59
5	611003,29	2320703,82
6	609324,46	2323108,81
7	608193,58	2325758,38
8	607659,59	2328383,01
9	607603,75	2330954,28
10	608052,75	2333600,23
11	608979,87	2336081,87
12	610567,17	2338677,77
13	612908,19	2340993,57
14	615277,24	2342474,55
15	616045,62	2342779,91
16	615848,35	2343239,55
17	615050,56	2342922,50
18	612596,04	2341388,09
19	610172,32	2338990,48
20	608528,28	2336301,79
21	607567,75	2333730,72
22	607102,83	2330991,01
23	607160,68	2328327,29
24	607713,76	2325608,87

Обозначение характерных точек границ	Координаты МСК-74	
	X	Y
25	608884,88	2322864,99
26	610623,96	2320373,70
27	613018,79	2318151,97
28	616027,83	2316455,62
29	619535,11	2315470,85
30	622474,15	2315436,12
1	622445,92	2315936,49
Сектор 4.153		
Набс 366,5 м		
1	622474,15	2315436,12
2	619535,11	2315470,85
3	616027,83	2316455,62
4	613018,79	2318151,97
5	610623,96	2320373,70
6	608884,88	2322864,99
7	607713,76	2325608,87
8	607160,68	2328327,29
9	607102,83	2330991,01
10	607567,75	2333730,72
11	608528,28	2336301,79
12	610172,32	2338990,48
13	612596,04	2341388,09
14	615050,56	2342922,50
15	615848,35	2343239,55
16	615652,96	2343694,80
17	615524,56	2343640,30
18	615050,04	2343419,03
19	614583,54	2343181,34
20	614125,61	2342927,50
21	613860,26	2342768,06
22	613493,34	2342538,69
23	613237,72	2342372,69
24	612808,83	2342072,38
25	612390,69	2341757,28
26	611983,80	2341427,79
27	611588,65	2341084,29
28	611402,29	2340910,51
29	610749,41	2340264,66
30	610478,44	2339974,08
31	610134,94	2339578,94
32	609805,45	2339172,04

Обозначение характерных точек границ	Координаты МСК-74	
	X	Y
33	609490,36	2338753,90
34	609190,05	2338325,02
35	609006,88	2338042,96
36	608623,59	2337416,13
37	608381,40	2336979,20
38	608143,70	2336512,69
39	607922,43	2336038,17
40	607717,85	2335556,22
41	607648,13	2335374,58
42	607493,09	2334959,59
43	607359,76	2334572,38
44	607206,68	2334071,68
45	607071,17	2333565,95
46	606953,40	2333055,80
47	606895,69	2332758,94
48	606778,46	2332068,13
49	606771,59	2332024,72
50	606707,78	2331505,05
51	606688,85	2331288,71
52	606615,87	2330913,24
53	606605,78	2330849,56
54	606661,77	2328271,57
55	607233,93	2325459,36
56	608445,31	2322621,18
57	610244,63	2320043,58
58	612721,93	2317745,35
59	615834,72	2315990,51
60	619463,35	2314971,66
61	622502,37	2314935,75
1	622474,15	2315436,12
Сектор 4.154		
Набс 370 м		
1	622502,37	2314935,75
2	619463,35	2314971,66
3	615834,72	2315990,51
4	612721,93	2317745,35
5	610244,63	2320043,58
6	608445,31	2322621,18
7	607233,93	2325459,36
8	606661,77	2328271,57
9	606605,78	2330849,56

Обозначение характерных точек границ	Координаты МСК-74	
	X	Y
10	606533,97	2330396,12
11	606470,16	2329876,45
12	606424,53	2329354,87
13	606397,12	2328832,01
14	606387,99	2328308,52
15	606397,12	2327785,03
16	606424,53	2327262,17
17	606470,16	2326740,59
18	606481,03	2326652,02
19	606754,11	2325309,85
20	608005,73	2322377,36
21	609865,31	2319713,46
22	612425,06	2317338,72
23	615641,60	2315525,40
24	619391,59	2314472,47
25	622530,60	2314435,38
1	622502,37	2314935,75
Сектор 4.155		
Набс 381 м		
1	622530,60	2314435,38
2	619391,59	2314472,47
3	615641,60	2315525,40
4	612425,06	2317338,72
5	609865,31	2319713,46
6	608005,73	2322377,36
7	606754,11	2325309,85
8	606481,03	2326652,02
9	606533,97	2326220,92
10	606615,87	2325703,80
11	606715,77	2325189,84
12	606833,55	2324679,69
13	606969,06	2324173,96
14	607122,14	2323673,26
15	607292,60	2323178,22
16	607480,23	2322689,42
17	607684,81	2322207,47
18	607906,08	2321732,95
19	608068,98	2321413,23
20	609485,98	2319383,34
21	612128,19	2316932,10
22	615448,49	2315060,28

Обозначение характерных точек границ	Координаты МСК-74	
	X	Y
23	619319,84	2313973,29
24	622558,82	2313935,01
1	622530,60	2314435,38
Сектор 4.156		
Набс 385,3 м		
1	622558,82	2313935,01
2	619319,84	2313973,29
3	615448,49	2315060,28
4	612128,19	2316932,10
5	609485,98	2319383,34
6	608068,98	2321413,23
7	608143,77	2321266,45
8	608397,61	2320808,52
9	608667,27	2320359,73
10	608952,42	2319920,63
11	609252,73	2319491,74
12	609567,83	2319073,60
13	609897,32	2318666,70
14	610240,81	2318271,56
15	610597,89	2317888,64
16	610968,11	2317518,42
17	611351,03	2317161,35
18	611746,17	2316817,85
19	612153,07	2316488,36
20	612571,21	2316173,26
21	613000,09	2315872,96
22	613439,20	2315587,80
23	613887,99	2315318,14
24	614345,91	2315064,30
25	614812,42	2314826,61
26	615286,94	2314605,34
27	615768,89	2314400,76
28	616257,69	2314213,13
29	616752,73	2314042,67
30	617253,43	2313889,59
31	617759,16	2313754,08
32	618269,31	2313636,30
33	618783,26	2313536,40
34	619300,39	2313454,50
35	619820,06	2313390,69
36	620341,64	2313345,06

Обозначение характерных точек границ	Координаты МСК-74	
	X	Y
37	620864,49	2313317,66
38	621387,99	2313308,52
39	621911,48	2313317,66
40	622434,33	2313345,06
41	622591,32	2313358,79
1	622558,82	2313935,01
Сектор 4.157		
Набс 498,2 м		
1	615286,94	2314605,34
2	614870,33	2314799,60
3	614699,92	2314883,93
4	614418,69	2314179,81
5	615622,67	2314462,83
1	615286,94	2314605,34
Сектор 4.158		
Набс 509.0 м		
1	615622,67	2314462,83
2	614418,69	2314179,81
3	614192,30	2313612,96
4	616455,57	2314144,99
5	616257,69	2314213,13
6	615768,89	2314400,76
1	615622,67	2314462,83
Сектор 4.159		
Набс 517,8 м		
1	616455,57	2314144,99
2	614192,30	2313612,96
3	613965,90	2313046,11
4	617393,93	2313851,95
5	617253,43	2313889,59
6	616752,73	2314042,67
1	616455,57	2314144,99
Сектор 4.160		
Набс 526,7 м		
1	617393,93	2313851,95
2	613965,90	2313046,11
3	613739,50	2312479,26
4	618484,03	2313594,57
5	618269,31	2313636,30
6	617759,16	2313754,08
1	617393,93	2313851,95

Обозначение характерных точек границ	Координаты МСК-74	
	X	Y
Сектор 4.161		
Набс 535,5 м		
1	618484,03	2313594,57
2	613739,50	2312479,26
3	613513,11	2311912,41
4	619808,00	2313392,17
5	619300,39	2313454,50
6	618783,26	2313536,40
1	618484,03	2313594,57
Сектор 4.162		
Набс 544,3 м		
1	619808,00	2313392,17
2	613513,11	2311912,41
3	613286,71	2311345,56
4	621657,11	2313313,22
5	621387,99	2313308,52
6	620864,49	2313317,66
7	620341,64	2313345,06
8	619820,06	2313390,69
1	619808,00	2313392,17
Сектор 4.163		
Набс 553,1 м		
1	621657,11	2313313,22
2	613286,71	2311345,56
3	613060,32	2310778,71
4	622610,23	2313023,64
5	622591,32	2313358,79
6	622434,33	2313345,06
7	621911,48	2313317,66
1	621657,11	2313313,22
Сектор 4.164		
Набс 478,2 м		
1	634491,65	2320439,30
2	634273,57	2320634,10
3	634108,71	2320359,73
4	634100,70	2320347,40
1	634491,65	2320439,30
Сектор 4.165		
Набс 482,6 м		
1	634491,65	2320439,30
2	634100,70	2320347,40



Обозначение характерных точек границ	Координаты МСК-74	
	X	Y
3	633823,55	2319920,63
4	633696,15	2319738,67
5	634946,88	2320032,69
1	634491,65	2320439,30
Сектор 4.166		
Набс 491,4 м		
1	634946,88	2320032,69
2	633696,15	2319738,67
3	633523,24	2319491,74
4	633241,79	2319118,24
5	635402,11	2319626,07
1	634946,88	2320032,69
Сектор 4.167		
Набс 500.2 м		
1	635402,11	2319626,07
2	633241,79	2319118,24
3	633208,15	2319073,60
4	632878,65	2318666,70
5	632717,55	2318481,37
6	635857,35	2319219,46
1	635402,11	2319626,07
Сектор 4.168		
Набс 509.0 м		
1	635857,35	2319219,46
2	632717,55	2318481,37
3	632535,16	2318271,56
4	632178,08	2317888,64
5	632115,71	2317826,27
6	636312,58	2318812,84
1	635857,35	2319219,46
Сектор 4.169		
Набс 517,9 м		
1	636312,58	2318812,84
2	632115,71	2317826,27
3	632046,09	2317756,65
4	631807,86	2317518,42
5	631424,95	2317161,35
6	631407,46	2317146,15
7	636767,81	2318406,22
1	636312,58	2318812,84
Сектор 4.170		

Обозначение характерных точек границ	Координаты МСК-74	
	X	Y
Набс 526,7 м		
1	636767,81	2318406,22
2	631407,46	2317146,15
3	631029,80	2316817,85
4	630622,91	2316488,36
5	630545,25	2316429,84
6	637223,04	2317999,61
1	636767,81	2318406,22
Сектор 4.171		
Набс 535,5 м		
1	637223,04	2317999,61
2	630545,25	2316429,84
3	630204,77	2316173,26
4	629775,88	2315872,96
5	629443,77	2315657,28
6	637678,27	2317592,99
1	637223,04	2317999,61
Сектор 4.172		
Набс 544,3 м		
1	637678,27	2317592,99
2	629443,77	2315657,28
3	629336,78	2315587,80
4	628887,99	2315318,14
5	628738,26	2315235,14
6	628758,45	2315188,08
7	628838,58	2315001,39
8	638133,50	2317186,37
1	637678,27	2317592,99
Сектор 4.173		
Набс 553,2 м		
1	638133,50	2317186,37
2	628838,58	2315001,39
3	628958,70	2314721,52
4	629038,82	2314534,83
5	638588,73	2316779,76
1	638133,50	2317186,37
Сектор 4.174		
Набс 475,4 м		
1	628969,79	2343487,36
2	628352,07	2343342,15
3	628667,68	2343181,34

Обозначение характерных точек границ	Координаты МСК-74	
	X	Y
4	628814,96	2343099,70
1	628969,79	2343487,36
Сектор 4.175		
Набс 481,5 м		
1	629196,19	2344054,21
2	627622,87	2343684,36
3	627726,66	2343640,30
4	628201,18	2343419,03
5	628352,07	2343342,15
6	628969,79	2343487,36
1	629196,19	2344054,21
Сектор 4.176		
Набс 490 м		
1	629422,59	2344621,06
2	626817,82	2344008,75
3	627244,71	2343844,88
4	627622,87	2343684,36
5	629196,19	2344054,21
1	629422,59	2344621,06
Сектор 4.177		
Набс 499,7 м		
1	629648,98	2345187,91
2	625912,34	2344309,52
3	626260,87	2344202,97
4	626755,91	2344032,51
5	626817,82	2344008,75
6	629422,59	2344621,06
1	629648,98	2345187,91
Сектор 4.178		
Набс 508,9 м		
1	629875,38	2345754,75
2	624874,69	2344579,23
3	625254,44	2344491,56
4	625760,17	2344356,05
5	625912,34	2344309,52
6	629648,98	2345187,91
1	629875,38	2345754,75
Сектор 4.179		
Набс 518 м		
1	630101,77	2346321,60
2	623633,06	2344800,98

Обозначение характерных точек границ	Координаты МСК-74	
	X	Y
3	623713,21	2344791,14
4	624230,33	2344709,24
5	624744,29	2344609,34
6	624874,69	2344579,23
7	629875,38	2345754,75
1	630101,77	2346321,60
Сектор 4.180		
Набс 527,1 м		
1	630328,17	2346888,45
2	621999,46	2344930,60
3	622149,10	2344927,98
4	622671,96	2344900,58
5	623193,54	2344854,95
6	623633,06	2344800,98
7	630101,77	2346321,60
1	630328,17	2346888,45
Сектор 4.181		
Набс 536,2 м		
1	630554,57	2347455,30
2	621588,29	2345347,57
3	621611,43	2344937,37
4	621999,46	2344930,60
5	630328,17	2346888,45
1	630554,57	2347455,30
Сектор 4.182		
Набс 545,3 м		
1	630780,96	2348022,15
2	621559,70	2345854,48
3	621588,29	2345347,57
4	630554,57	2347455,30
1	630780,96	2348022,15
Сектор 4.183		
Набс 554,4 м		
1	631007,36	2348589,00
2	621531,10	2346361,39
3	621559,70	2345854,48
4	630780,96	2348022,15
1	631007,36	2348589,00
Сектор 4.184		
Набс 563,6 м		
1	631233,75	2349155,85

Обозначение характерных точек границ	Координаты МСК-74	
	X	Y
2	621502,51	2346868,29
3	621531,10	2346361,39
4	631007,36	2348589,00
1	631233,75	2349155,85
Сектор 4.185		
Набс 483 м		
1	610129,43	2339572,13
2	609317,64	2339381,30
3	609703,45	2339036,69
4	609805,45	2339172,04
1	610129,43	2339572,13
Сектор 4.186		
Набс 490 м		
1	610709,80	2340222,18
2	608862,41	2339787,91
3	609317,64	2339381,30
4	610128,92	2339572,01
5	610478,44	2339974,08
1	610709,80	2340222,18
Сектор 4.187		
Набс 499,7 м		
1	611385,21	2340894,59
2	608407,18	2340194,53
3	608862,41	2339787,91
4	610709,80	2340222,18
5	610749,41	2340264,66
1	611385,21	2340894,59
Сектор 4.188		
Набс 508.9 м		
1	612194,57	2341598,47
2	607951,95	2340601,15
3	608407,18	2340194,53
4	611385,21	2340894,59
5	611402,29	2340910,51
6	611588,65	2341084,29
7	611983,80	2341427,79
1	612194,57	2341598,47
Сектор 4.189		
Набс 518 м		
1	613204,68	2342349,55
2	607496,71	2341007,76

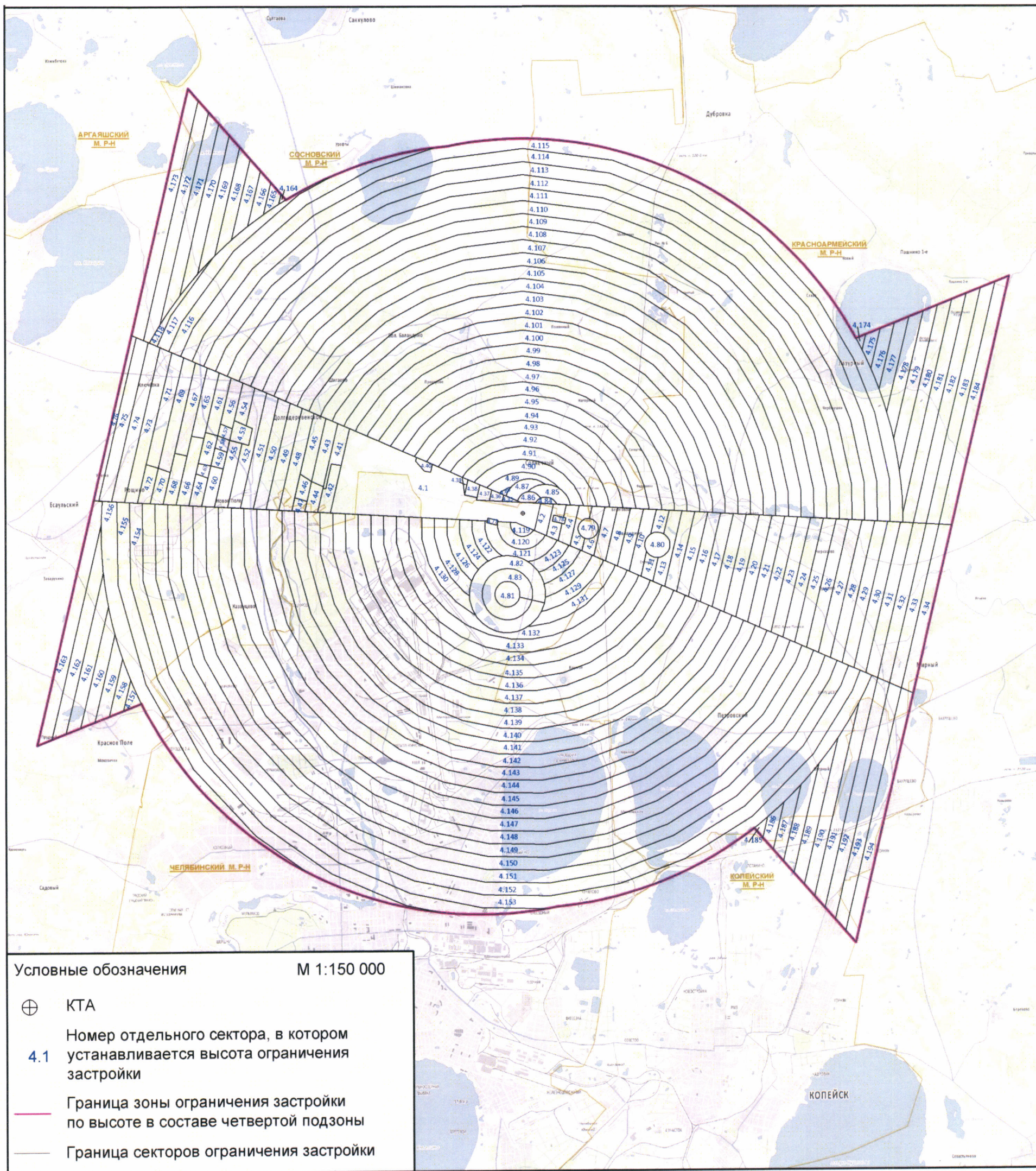
Обозначение характерных точек границ	Координаты МСК-74	
	X	Y
3	607951,95	2340601,15
4	612194,57	2341598,47
5	612390,69	2341757,28
6	612808,83	2342072,38
1	613204,68	2342349,55
Сектор 4.190		
Набс 527,1 м		
1	614605,31	2343192,43
2	607041,48	2341414,38
3	607496,71	2341007,76
4	613204,68	2342349,55
5	613237,72	2342372,69
6	613676,82	2342657,84
7	613860,26	2342768,06
8	614125,61	2342927,50
9	614583,54	2343181,34
1	614605,31	2343192,43
Сектор 4.191		
Набс 536,2 м		
1	615552,56	2343928,73
2	606586,25	2341820,99
3	607041,48	2341414,38
4	614605,31	2343192,43
5	615050,04	2343419,03
6	615524,56	2343640,30
7	615652,96	2343694,80
1	615552,56	2343928,73
Сектор 4.192		
Набс 545,3 м		
1	615352,32	2344395,29
2	606131,02	2342227,61
3	606586,25	2341820,99
4	615552,56	2343928,73
1	615352,32	2344395,29
Сектор 4.193		
Набс 554,4 м		
1	615152,07	2344861,85
2	605675,79	2342634,23
3	606131,02	2342227,61
4	615352,32	2344395,29
1	615152,07	2344861,85

Обозначение характерных точек границ	Координаты МСК-74	
	X	Y
Сектор 4.194		
Набс 563,6 м		
1	614951,83	2345328,41
2	605220,56	2343040,84
3	605675,79	2342634,23
4	615152,07	2344861,85
1	614951,83	2345328,41

8.7. Графическое изображение секторов четвертой подзоны приаэродромной территории аэродрома гражданской авиации Челябинск (Баландино) приведено на схеме 5.2.



Схема 5.2





## 9. Описание границ пятой подзоны:

9.1. Пятая подзона приаэродромной территории аэродрома гражданской авиации Челябинск (Баландино) выделена по границам, установленным исходя из требований безопасности полетов и промышленной безопасности опасных производственных объектов с учетом максимального радиуса зон поражения в случаях происшествий техногенного характера на опасных производственных объектах.

9.2. Перечень координат характерных точек границ пятой подзоны приаэродромной территории аэродрома гражданской авиации Челябинск (Баландино) приведен в таблице 6.1.

Таблица 6.1

Обозначение характерных точек границ	Координаты МСК-74	
	X	Y
1	616546,56	2343906,58
2	610268,10	2359636,26
3	619321,33	2361764,43
4	620708,31	2344886,08
5	620983,54	2344910,16
6	621506,40	2344937,56
7	622029,89	2344946,70
8	622553,38	2344937,56
9	623076,24	2344910,16
10	623597,82	2344864,53
11	624117,49	2344800,72
12	624634,61	2344718,82
13	625148,56	2344618,92
14	625658,72	2344501,14
15	626164,45	2344365,63
16	626665,14	2344212,55
17	627160,19	2344042,09
18	627648,99	2343854,46
19	628130,94	2343649,88
20	628605,46	2343428,61
21	629071,96	2343190,92
22	629529,89	2342937,08
23	629978,68	2342667,42
24	630417,78	2342382,26
25	630846,67	2342081,96

Обозначение характерных точек границ	Координаты МСК-74	
	X	Y
26	631264,81	2341766,86
27	631671,70	2341437,37
28	632066,85	2341093,87
29	632449,76	2340736,80
30	632819,99	2340366,58
31	633177,06	2339983,66
32	633520,56	2339588,52
33	633850,05	2339181,62
34	634165,14	2338763,48
35	634465,45	2338334,59
36	634750,61	2337895,49
37	635020,27	2337446,70
38	635274,10	2336988,77
39	635511,80	2336522,27
40	635733,07	2336047,75
41	635937,65	2335565,80
42	636125,28	2335077,00
43	636295,74	2334581,96
44	636448,81	2334081,26
45	636584,33	2333575,53
46	636702,10	2333065,38
47	636802,01	2332551,42
48	636883,91	2332034,30
49	636947,72	2331514,63
50	636993,35	2330993,05
51	637020,75	2330470,19
52	637029,89	2329946,70
53	637020,75	2329423,21
54	636993,35	2328900,35
55	636947,72	2328378,77
56	636883,91	2327859,10
57	636802,01	2327341,98
58	636702,10	2326828,03
59	636584,33	2326317,87
60	636448,81	2325812,14
61	636295,74	2325311,45
62	636125,28	2324816,40
63	635937,65	2324327,60
64	635733,07	2323845,65
65	635511,80	2323371,13
66	635274,10	2322904,63

Обозначение характерных точек границ	Координаты МСК-74	
	X	Y
67	635020,27	2322446,70
68	634750,61	2321997,91
69	634465,45	2321558,81
70	634165,14	2321129,92
71	633850,05	2320711,78
72	633520,56	2320304,89
73	633177,06	2319909,74
74	632819,99	2319526,83
75	632449,76	2319156,60
76	632066,85	2318799,53
77	631671,70	2318456,03
78	631264,81	2318126,54
79	630846,67	2317811,45
80	630417,78	2317511,14
81	629978,68	2317225,98
82	629529,89	2316956,32
83	629071,96	2316702,49
84	628605,46	2316464,79
85	628130,94	2316243,52
86	627648,99	2316038,94
87	627500,73	2315982,03
88	633783,60	2300241,33
89	624730,37	2298113,16
90	623342,15	2315006,50
91	623076,24	2314983,24
92	622553,38	2314955,84
93	622029,89	2314946,70
94	621506,40	2314955,84
95	620983,54	2314983,24
96	620461,96	2315028,87
97	619942,29	2315092,68
98	619425,17	2315174,58
99	618911,21	2315274,49
100	618401,06	2315392,27
101	617895,33	2315527,78
102	617394,63	2315680,85
103	616899,59	2315851,31
104	616410,79	2316038,94
105	615928,84	2316243,52
106	615454,32	2316464,79
107	614987,82	2316702,49

Обозначение характерных точек границ	Координаты МСК-74	
	X	Y
108	614529,89	2316956,32
109	614081,10	2317225,98
110	613642,00	2317511,14
111	613213,11	2317811,45
112	612794,97	2318126,54
113	612388,08	2318456,03
114	611992,93	2318799,53
115	611610,01	2319156,60
116	611239,79	2319526,83
117	610882,72	2319909,74
118	610539,22	2320304,89
119	610209,73	2320711,78
120	609894,63	2321129,92
121	609594,33	2321558,81
122	609309,17	2321997,91
123	609039,51	2322446,70
124	608785,68	2322904,63
125	608547,98	2323371,13
126	608326,71	2323845,65
127	608122,13	2324327,60
128	607934,50	2324816,40
129	607764,04	2325311,45
130	607610,96	2325812,14
131	607475,45	2326317,87
132	607357,68	2326828,03
133	607257,77	2327341,98
134	607175,87	2327859,10
135	607112,06	2328378,77
136	607066,43	2328900,35
137	607039,03	2329423,21
138	607029,89	2329946,70
139	607039,03	2330470,19
140	607066,43	2330993,05
141	607112,06	2331514,63
142	607175,87	2332034,30
143	607257,77	2332551,42
144	607357,68	2333065,38
145	607475,45	2333575,53
146	607610,96	2334081,26
147	607764,04	2334581,96
148	607934,50	2335077,00

Обозначение характерных точек границ	Координаты МСК-74	
	X	Y
149	608122,13	2335565,80
150	608326,71	2336047,75
151	608547,98	2336522,27
152	608785,68	2336988,77
153	609039,51	2337446,70
154	609309,17	2337895,49
155	609594,33	2338334,59
156	609894,63	2338763,48
157	610209,73	2339181,62
158	610539,22	2339588,52
159	610882,72	2339983,66
160	611239,79	2340366,58
161	611610,01	2340736,80
162	611992,93	2341093,87
163	612388,08	2341437,37
164	612794,97	2341766,86
165	613213,11	2342081,96
166	613642,00	2342382,26
167	614081,10	2342667,42
168	614529,89	2342937,08
169	614987,82	2343190,92
170	615454,32	2343428,61
171	615928,84	2343649,88
172	616410,79	2343854,46
1	616546,56	2343906,58

9.3. Перечень кадастровых кварталов, в границах территорий которых полностью или частично расположена пятая подзона приаэродромной территории аэродрома гражданской авиации Челябинск (Баландино), приведен в таблице 6.2.

Таблица 6.2

№ п/п	Номера кадастровых кварталов					
	1	2	3	4	5	6
1	74:12:1207001	74:36:0000000	74:36:0101001	74:36:0101002	74:36:0101003	74:36:0101004
2	74:36:0101005	74:36:0101007	74:36:0101008	74:36:0101009	74:36:0101010	74:36:0101011
3	74:36:0101012	74:36:0101013	74:36:0101014	74:36:0102001	74:36:0102002	74:36:0102003
4	74:36:0102004	74:36:0102005	74:36:0102006	74:36:0102007	74:36:0102008	74:36:0102009
5	74:36:0103001	74:36:0103002	74:36:0103003	74:36:0103004	74:36:0103005	74:36:0104001
6	74:36:0104002	74:36:0106001	74:36:0107001	74:36:0107002	74:36:0107004	74:36:0107005
7	74:36:0107006	74:36:0107007	74:36:0107008	74:36:0108001	74:36:0108002	74:36:0108004
8	74:36:0109001	74:36:0109002	74:36:0109003	74:36:0109004	74:36:0109005	74:36:0109006

№ п/п	Номера кадастровых кварталов					
	1	2	3	4	5	6
9	74:36:0110001	74:36:0110002	74:36:0110003	74:36:0110004	74:36:0110005	74:36:0110006
10	74:36:0111001	74:36:0111002	74:36:0111003	74:36:0111004	74:36:0111005	74:36:0111006
11	74:36:0111007	74:36:0111008	74:36:0111009	74:36:0111010	74:36:0111011	74:36:0111012
12	74:36:0111013	74:36:0111014	74:36:0111015	74:36:0111016	74:36:0111017	74:36:0112001
13	74:36:0112002	74:36:0112003	74:36:0112004	74:36:0112005	74:36:0112006	74:36:0112007
14	74:36:0112008	74:36:0112009	74:36:0112010	74:36:0112011	74:36:0112012	74:36:0112013
15	74:36:0112014	74:36:0112015	74:36:0112017	74:36:0112018	74:36:0112019	74:36:0112020
16	74:36:0112021	74:36:0112022	74:36:0112023	74:36:0112024	74:36:0112025	74:36:0112026
17	74:36:0112027	74:36:0112028	74:36:0112029	74:36:0112030	74:36:0112031	74:36:0112032
18	74:36:0112033	74:36:0112034	74:36:0112035	74:36:0112036	74:36:0112037	74:36:0112038
19	74:36:0112039	74:36:0112040	74:36:0112041	74:36:0113002	74:36:0113003	74:36:0113004
20	74:36:0113005	74:36:0113006	74:36:0113007	74:36:0113008	74:36:0113009	74:36:0113010
21	74:36:0113011	74:36:0114002	74:36:0114003	74:36:0114004	74:36:0114005	74:36:0114006
22	74:36:0114007	74:36:0114008	74:36:0114009	74:36:0114010	74:36:0114011	74:36:0114012
23	74:36:0114013	74:36:0114014	74:36:0114015	74:36:0114016	74:36:0114017	74:36:0114018
24	74:36:0114019	74:36:0114020	74:36:0114021	74:36:0114022	74:36:0114023	74:36:0114024
25	74:36:0114025	74:36:0114026	74:36:0114027	74:36:0114028	74:36:0114029	74:36:0114030
26	74:36:0114031	74:36:0114032	74:36:0114033	74:36:0114034	74:36:0114035	74:36:0114036
27	74:36:0114037	74:36:0114038	74:36:0114039	74:36:0114040	74:36:0114041	74:36:0115001
28	74:36:0115002	74:36:0115003	74:36:0115004	74:36:0115005	74:36:0115006	74:36:0115007
29	74:36:0115008	74:36:0115009	74:36:0115010	74:36:0115011	74:36:0115012	74:36:0115013
30	74:36:0115014	74:36:0116001	74:36:0116002	74:36:0116003	74:36:0116004	74:36:0116005
31	74:36:0116006	74:36:0116007	74:36:0116008	74:36:0116009	74:36:0117001	74:36:0117002
32	74:36:0117003	74:36:0118001	74:36:0118002	74:36:0119001	74:36:0119002	74:36:0119003
33	74:36:0119004	74:36:0119005	74:36:0119006	74:36:0119007	74:36:0119008	74:36:0119009
34	74:36:0119010	74:36:0119011	74:36:0119012	74:36:0119013	74:36:0119014	74:36:0119015
35	74:36:0119016	74:36:0119017	74:36:0119018	74:36:0119019	74:36:0119020	74:36:0201002
36	74:36:0201003	74:36:0201004	74:36:0202001	74:36:0202002	74:36:0202003	74:36:0202004
37	74:36:0202005	74:36:0202006	74:36:0202008	74:36:0202009	74:36:0202010	74:36:0202011
38	74:36:0202012	74:36:0202013	74:36:0202014	74:36:0202015	74:36:0202016	74:36:0202017
39	74:36:0203001	74:36:0203002	74:36:0203003	74:36:0203004	74:36:0203005	74:36:0203006
40	74:36:0203007	74:36:0203008	74:36:0203009	74:36:0203010	74:36:0203011	74:36:0203012
41	74:36:0203013	74:36:0203014	74:36:0203015	74:36:0203016	74:36:0203017	74:36:0203018
42	74:36:0203019	74:36:0203020	74:36:0203021	74:36:0203022	74:36:0203023	74:36:0203024
43	74:36:0203025	74:36:0203026	74:36:0203027	74:36:0203028	74:36:0203029	74:36:0203030
44	74:36:0203031	74:36:0203032	74:36:0203033	74:36:0203034	74:36:0203035	74:36:0203036
45	74:36:0203037	74:36:0203038	74:36:0203039	74:36:0204001	74:36:0204002	74:36:0204003
46	74:36:0204004	74:36:0204005	74:36:0204006	74:36:0204007	74:36:0204008	74:36:0204009
47	74:36:0204010	74:36:0204011	74:36:0204013	74:36:0204014	74:36:0204015	74:36:0204016
48	74:36:0204017	74:36:0204018	74:36:0204019	74:36:0204020	74:36:0204021	74:36:0204022
49	74:36:0204023	74:36:0204024	74:36:0204025	74:36:0204026	74:36:0204027	74:36:0204028
50	74:36:0204029	74:36:0204030	74:36:0204031	74:36:0204032	74:36:0204033	74:36:0204034
51	74:36:0204035	74:36:0204036	74:36:0204037	74:36:0204038	74:36:0204039	74:36:0204040
52	74:36:0204041	74:36:0204042	74:36:0204043	74:36:0205001	74:36:0205002	74:36:0205003
53	74:36:0205004	74:36:0205005	74:36:0205006	74:36:0205007	74:36:0205008	74:36:0205009

№ п/п	Номера кадастровых кварталов					
	1	2	3	4	5	6
54	74:36:0205010	74:36:0205011	74:36:0206001	74:36:0206002	74:36:0206003	74:36:0207001
55	74:36:0207002	74:36:0207003	74:36:0207004	74:36:0207005	74:36:0207006	74:36:0207007
56	74:36:0208001	74:36:0209001	74:36:0209002	74:36:0209003	74:36:0209004	74:36:0209005
57	74:36:0209006	74:36:0209007	74:36:0209016	74:36:0209017	74:36:0209018	74:36:0209019
58	74:36:0209037	74:36:0210001	74:36:0212002	74:36:0213001	74:36:0213002	74:36:0213003
59	74:36:0213004	74:36:0213009	74:36:0214001	74:36:0214002	74:36:0414010	74:36:0418007
60	74:36:0605005	74:36:0605006	74:36:0605007	74:36:0606001	74:36:0606002	74:36:0606003
61	74:36:0607001	74:36:0607002	74:36:0608001	74:36:0608002	74:36:0608003	74:36:0608004
62	74:36:0608005	74:36:0608006	74:36:0609001	74:36:0609002	74:36:0609003	74:36:0609004
63	74:36:0609005	74:36:0609006	74:36:0609007	74:36:0609008	74:36:0609009	74:36:0609010
64	74:36:0609011	74:36:0609012	74:36:0609013	74:36:0609014	74:36:0609016	74:36:0610001
65	74:36:0610002	74:36:0610003	74:36:0610004	74:36:0610005	74:36:0611001	74:36:0611002
66	74:36:0611003	74:36:0611004	74:36:0611005	74:36:0611006	74:36:0611007	74:36:0611008
67	74:36:0611009	74:36:0612001	74:36:0612002	74:36:0612003	74:36:0612004	74:36:0612005
68	74:36:0612006	74:36:0612007	74:36:0612008	74:36:0612009	74:36:0612010	74:36:0612011
69	74:36:0612012	74:36:0612013	74:36:0612014	74:36:0612015	74:36:0612016	74:36:0612017
70	74:36:0612018	74:36:0612019	74:36:0612020	74:36:0612021	74:36:0612022	74:36:0612023
71	74:36:0612024	74:36:0613001	74:36:0613002	74:36:0613003	74:36:0613004	74:36:0613006
72	74:36:0613007	74:36:0613009	74:36:0701002	74:36:0701003	74:36:0701004	74:36:0701005
73	74:36:0701006	74:36:0701007	74:36:0701008	74:36:0701013	74:36:0701014	74:36:0701016
74	74:36:0702001	74:36:0702002	74:36:0702003	74:36:0702004	74:36:0702005	74:36:0702006
75	74:36:0702007	74:36:0702008	74:36:0702009	74:36:0702010	74:36:0702011	74:36:0702012
76	74:36:0702013	74:36:0702014	74:36:0703001	74:36:0703002	74:36:0703003	74:36:0703004
77	74:36:0703005	74:36:0703006	74:36:0703007	74:36:0703008	74:36:0703009	74:36:0703010
78	74:36:0703011	74:36:0703012	74:36:0703013	74:36:0703014	74:36:0704001	74:36:0704002
79	74:36:0705001	74:36:0705002	74:36:0706001	74:36:0706002	74:36:0706003	74:36:0707001
80	74:36:0707002	74:36:0707003	74:36:0707004	74:36:0707005	74:36:0707006	74:36:0708001
81	74:36:0708002	74:36:0708003	74:36:0708004	74:36:0709005	74:36:0715001	74:36:0715002
82	74:36:0715003	74:36:0715004	74:36:0715005	74:36:0715006	74:36:0715008	74:36:0715009
83	74:36:0716005	74:36:0716006	74:12:0000000	74:30:0000000	74:30:0401001	74:30:0401002
84	74:30:0401004	74:00:0000000	74:19:0000000	74:19:0107002	74:19:1505001	74:19:1507103
85	74:19:0301002	74:19:0301003	74:19:0301004	74:19:0301005	74:19:0302001	74:19:0302002
86	74:19:0303001	74:19:0303002	74:19:0303003	74:19:0304001	74:19:0304002	74:19:0304003
87	74:19:0304004	74:19:0304005	74:19:0304006	74:19:0304007	74:19:0305001	74:19:0305002
88	74:19:0305003	74:19:0305004	74:19:0305005	74:19:0306002	74:19:0306005	74:19:0306006
89	74:19:0307001	74:19:0307002	74:19:0307003	74:19:0307004	74:19:0307005	74:19:0307006
90	74:19:0307007	74:19:0307008	74:19:0307009	74:19:0307010	74:19:0307011	74:19:0307012
91	74:19:0308001	74:19:0308002	74:19:0308003	74:19:0308004	74:19:0308005	74:19:0308006
92	74:19:0308007	74:19:0308008	74:19:0309001	74:19:0309002	74:19:0309003	74:19:0309004
93	74:19:0309005	74:19:0309006	74:19:0309007	74:19:0309008	74:19:0309009	74:19:0309010
94	74:19:0309011	74:19:0309012	74:19:0309013	74:19:0309014	74:19:0309015	74:19:0309016
95	74:19:0309017	74:19:0309018	74:19:0309019	74:19:0309020	74:19:0309021	74:19:0309022
96	74:19:0309023	74:19:0309024	74:19:0309025	74:19:0309026	74:19:0310001	74:19:0310002
97	74:19:0310003	74:19:0310008	74:19:0310010	74:19:0310011	74:19:0310012	74:19:0310013
98	74:19:0310014	74:19:0310015	74:19:0310016	74:19:0310017	74:19:0310018	74:19:0310019

№ п/п	Номера кадастровых кварталов					
	1	2	3	4	5	6
99	74:19:0310020	74:19:0310021	74:19:0310022	74:19:0310023	74:19:0310024	74:19:0310025
100	74:19:0310026	74:19:0310027	74:19:0310028	74:19:0310029	74:19:0310030	74:19:0310031
101	74:19:0310032	74:19:0310033	74:19:0310034	74:19:0310035	74:19:0310036	74:19:0310037
102	74:19:0310038	74:19:0310039	74:19:0310040	74:19:0310041	74:19:0310042	74:19:0310045
103	74:19:0310046	74:19:0310047	74:19:0310048	74:19:0310050	74:19:0310051	74:19:0310052
104	74:19:0310053	74:19:0310054	74:19:0310055	74:19:0310057	74:19:0310058	74:19:0310059
105	74:19:0310060	74:19:0310061	74:19:0310062	74:19:0310063	74:19:0310064	74:19:0310065
106	74:19:0310068	74:19:0310069	74:19:0310070	74:19:0310073	74:19:0311001	74:19:0311002
107	74:19:0311003	74:19:0311004	74:19:0311005	74:19:0401001	74:19:0401002	74:19:0401003
108	74:19:0401004	74:19:0402001	74:19:0402002	74:19:0403001	74:19:0403002	74:19:0404001
109	74:19:0405001	74:19:0405002	74:19:0405003	74:19:0405004	74:19:0405005	74:19:0406001
110	74:19:0406002	74:19:0406003	74:19:0406004	74:19:0406005	74:19:0407001	74:19:0407002
111	74:19:0407003	74:19:0407004	74:19:0407005	74:19:0407006	74:19:0407007	74:19:0408002
112	74:19:0408003	74:19:0408004	74:19:0408005	74:19:0408006	74:19:0408007	74:19:0408008
113	74:19:0408009	74:19:0408010	74:19:0408011	74:19:0408012	74:19:0501001	74:19:0501002
114	74:19:0501003	74:19:0501004	74:19:0502001	74:19:0502002	74:19:0502003	74:19:0502004
115	74:19:0502005	74:19:0502006	74:19:0502007	74:19:0502008	74:19:0502009	74:19:0502010
116	74:19:0502011	74:19:0502012	74:19:0502013	74:19:0502015	74:19:0503001	74:19:0503002
117	74:19:0503003	74:19:0503004	74:19:0503005	74:19:0503006	74:19:0503007	74:19:0503008
118	74:19:0503009	74:19:0503010	74:19:0503011	74:19:0503012	74:19:0503013	74:19:0503014
119	74:19:0601001	74:19:0601002	74:19:0602001	74:19:0602002	74:19:0603001	74:19:0603002
120	74:19:0603003	74:19:0603004	74:19:0603005	74:19:0701001	74:19:0701002	74:19:0701003
121	74:19:0701004	74:19:0701005	74:19:0702001	74:19:0702003	74:19:0703001	74:19:0703002
122	74:19:0703003	74:19:0703004	74:19:0703005	74:19:0703006	74:19:0703007	74:19:0703008
123	74:19:0703009	74:19:0703010	74:19:0703011	74:19:0704001	74:19:0704002	74:19:0704003
124	74:19:0704004	74:19:0705001	74:19:0705002	74:19:0705003	74:19:0705004	74:19:0705005
125	74:19:0705006	74:19:0705007	74:19:0710001	74:19:0710002	74:19:0710003	74:19:0710004
126	74:12:0101005	74:12:1102001	74:12:1102002	74:12:1102003	74:12:1104005	74:12:1104008
127	74:12:1104009	74:12:1104010	74:12:1105001	74:12:1105002	74:12:1105003	74:12:1105004
128	74:12:1106001	74:12:1106002	74:12:1106004	74:12:1106005	74:12:1106006	74:12:1106007
129	74:12:1107001	74:12:1107002	74:12:1107022	74:12:1107023	74:12:1107024	74:12:1107028
130	74:12:1107029	74:12:1107030	74:12:1107031	74:12:1107032	74:12:1107033	74:12:1107034
131	74:12:1107035	74:12:1107036	74:12:1107037	74:12:1107038	74:12:1107039	74:12:1107040
132	74:12:1107041	74:12:1107042	74:12:1107043	74:12:1107044	74:12:1107045	74:12:1107046
133	74:12:1107047	74:12:1107048	74:12:1107049	74:12:1107051	74:12:1107052	74:12:1107053
134	74:12:1107054	74:12:1107055	74:12:1107056	74:12:1107057	74:12:1107058	74:12:1107059
135	74:12:1107060	74:12:1107061	74:12:1107062	74:12:1107063	74:12:1107064	74:12:1107065
136	74:12:1107066	74:12:1107067	74:12:1107068	74:12:1107069	74:12:1107070	74:12:1107071
137	74:12:1107072	74:12:1107073	74:12:1107074	74:12:1107075	74:12:1107076	74:12:1107077
138	74:12:1107078	74:12:1107079	74:12:1107080	74:12:1107081	74:12:1107082	74:12:1107083
139	74:12:1107084	74:12:1107085	74:12:1107087	74:12:1107088	74:12:1107089	74:12:1113001
140	74:12:1114001	74:12:1115001	74:12:1201001	74:12:1201002	74:12:1201003	74:12:1201004
141	74:12:1201005	74:12:1201006	74:12:1201007	74:12:1202001	74:12:1203001	74:12:1204001
142	74:12:1204002	74:12:1204003	74:12:1205001	74:12:1205002	74:12:1205003	74:12:1205004
143	74:12:1206001	74:12:1206002	74:12:1207002	74:12:1207003	74:12:1208001	74:12:1208002



№ п/п	Номера кадастровых кварталов					
	1	2	3	4	5	6
144	74:12:1208004	74:12:1208005	74:12:1208006	74:12:1208007	74:12:1208008	74:12:1208009
145	74:12:1208010	74:12:1208011	74:12:1208012	74:12:1208013	74:12:1208014	74:12:1208015
146	74:12:1209001	74:12:1209002	74:12:1209003	74:12:1209004	74:12:1209005	74:12:1209006
147	74:12:1209007	74:12:1209008	74:12:1209009	74:12:1209010	74:12:1209011	74:12:1209012
148	74:12:1209013	74:12:1209014	74:12:1209015	74:12:1209016	74:12:1209017	74:12:1209018
149	74:12:1209019	74:12:1209020	74:12:1209021	74:12:1209022	74:12:1209023	74:12:1209024
150	74:12:1209026	74:12:1209027	74:12:1209028	74:12:1209029	74:12:1209030	74:12:1209032
151	74:12:1209033	74:12:1209034	74:12:1209035	74:12:1209036	74:12:1209037	74:12:1209038
152	74:12:1209039	74:12:1209040	74:12:1209041	74:12:1209042	74:12:1209043	74:12:1209044
153	74:12:1209045	74:12:1209046	74:12:1209047	74:12:1210001	74:12:1210002	74:12:1210003
154	74:12:1212001	74:12:1212003	74:12:1212004	74:12:1212006	74:12:1212007	74:12:1212008
155	74:12:1213001	74:12:1214001	74:12:1301001	74:12:1305001	74:12:1305002	74:12:1306001
156	74:12:1306002	74:12:1307001	74:12:1307002	74:12:1307003	74:12:1307004	74:12:1307005
157	74:12:1307006	74:12:1307007	74:12:1308002	74:12:1308003	74:12:1308004	74:12:1308005
158	74:12:1308006	74:12:1308007	74:12:1308008	74:12:1308009	74:12:1308010	74:12:1308011
159	74:12:1309001	74:12:1309002	74:12:1309003	74:12:1309004	74:12:1309005	74:12:1309006
160	74:12:1310001	74:12:1310002	74:12:1310005	74:12:1310006	74:12:1312007	74:12:1314001
161	74:12:1409001	74:12:1410001	74:12:1415001	74:12:1504005	74:12:1608003	74:12:0601001
162	74:12:0801001	74:12:0801002	74:12:0801003	74:12:0801004	74:12:0802003	74:12:0804001
163	74:12:0804002	74:12:0805001	74:12:0809001	74:12:0811001	74:12:0812001	74:12:0812002
164	74:12:0902006	74:12:0909001	74:12:0909002	74:12:0909003	74:12:0909004	74:12:0909005
165	74:12:0909007	74:12:0910001	74:12:0910002	74:12:0910003	74:12:0910004	74:12:0910005
166	74:12:0910006	74:12:0910007	74:12:0910008	74:12:0910009	74:12:0910010	74:12:0910011
167	74:12:0910012	74:12:0910013	74:12:0911001	74:12:0911003	74:12:0913001	74:12:0913002
168	74:12:0914001	74:12:0915001	74:12:0916001	74:02:0000000	74:02:2578001	74:02:0502001
169	74:02:0502002	74:02:0511002	74:02:0603002	74:02:0708001	74:02:0708002	74:02:0504001
170	74:02:0601007	74:36:0701012	74:36:0701015	74:36:0701017	74:36:0701018	74:36:0709001
171	74:36:0715007	74:36:0716001	74:36:0716004	74:36:0716007	74:36:0716008	74:36:0716010
172	74:36:0716011	74:36:0716012	74:02:0603001	74:19:0702002	74:19:0705008	74:19:0705009
173	74:19:0705010	74:19:0705011	74:19:0705012	74:19:0707001	74:19:0707002	74:19:0707003
174	74:19:0310067	74:12:0810001	74:19:0105003	74:19:0306001	74:19:0306003	74:19:0306004

9.4. Муниципальные образования, в границах территорий которых полностью или частично расположена пятая подзона приаэродромной территории аэродрома гражданской авиации Челябинск (Баландино), приведены в таблице 6.3.

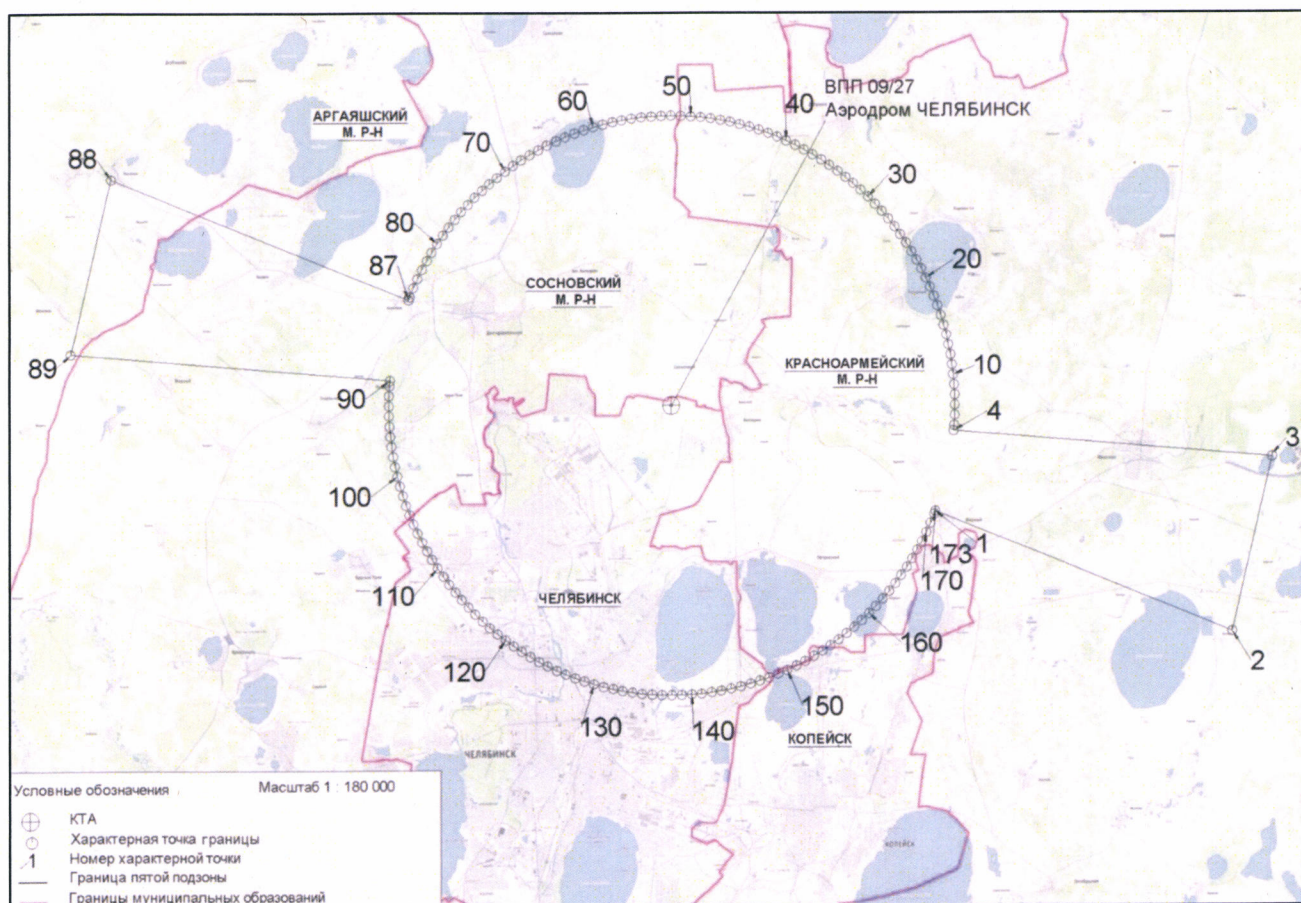
Таблица 6.3

№ п/п	Муниципальные образования
1	Аргаяшский муниципальный район
2	Красноармейский муниципальный район
3	Сосновский муниципальный район

4	Копейский городской округ
5	Челябинский городской округ

9.5. Графическое изображение границ пятой подзоны приаэродромной территории аэродрома гражданской авиации Челябинск (Баландино) приведено на схеме 6.

Схема 6



## 10. Описание границ шестой подзоны:

10.1. Шестая подзона приаэродромной территории аэродрома гражданской авиации Челябинск (Баландино) выделена по границам, установленным на удалении 15 км от КТА.

10.2. Перечень координат характерных точек границ шестой подзоны приаэродромной территории аэродрома гражданской авиации Челябинск (Баландино) приведен в таблице 7.1.

Таблица 7.1

Обозначение характерных точек границ	Координаты МСК-74	
	X	Y
1	637029,89	2329946,70
2	637020,75	2329423,21
3	636993,35	2328900,35
4	636947,72	2328378,77
5	636883,91	2327859,10
6	636802,01	2327341,98
7	636702,10	2326828,03
8	636584,33	2326317,87
9	636448,81	2325812,14
10	636295,74	2325311,45
11	636125,28	2324816,40
12	635937,65	2324327,60
13	635733,07	2323845,65
14	635511,80	2323371,13
15	635274,10	2322904,63
16	635020,27	2322446,70
17	634750,61	2321997,91
18	634465,45	2321558,81
19	634165,14	2321129,92
20	633850,05	2320711,78
21	633520,56	2320304,89
22	633177,06	2319909,74
23	632819,99	2319526,83
24	632449,76	2319156,60
25	632066,85	2318799,53
26	631671,70	2318456,03
27	631264,81	2318126,54
28	630846,67	2317811,45
29	630417,78	2317511,14
30	629978,68	2317225,98

Обозначение характерных точек границ	Координаты МСК-74	
	X	Y
31	629529,89	2316956,32
32	629071,96	2316702,49
33	628605,46	2316464,79
34	628130,94	2316243,52
35	627648,99	2316038,94
36	627160,19	2315851,31
37	626665,14	2315680,85
38	626164,45	2315527,78
39	625658,72	2315392,27
40	625148,56	2315274,49
41	624634,61	2315174,58
42	624117,49	2315092,68
43	623597,82	2315028,87
44	623076,24	2314983,24
45	622553,38	2314955,84
46	622029,89	2314946,70
47	621506,40	2314955,84
48	620983,54	2314983,24
49	620461,96	2315028,87
50	619942,29	2315092,68
51	619425,17	2315174,58
52	618911,21	2315274,49
53	618401,06	2315392,27
54	617895,33	2315527,78
55	617394,63	2315680,85
56	616899,59	2315851,31
57	616410,79	2316038,94
58	615928,84	2316243,52
59	615454,32	2316464,79
60	614987,82	2316702,49
61	614529,89	2316956,32
62	614081,10	2317225,98
63	613642,00	2317511,14
64	613213,11	2317811,45
65	612794,97	2318126,54
66	612388,08	2318456,03
67	611992,93	2318799,53
68	611610,01	2319156,60
69	611239,79	2319526,83
70	610882,72	2319909,74
71	610539,22	2320304,89
72	610209,73	2320711,78

Обозначение характерных точек границ	Координаты МСК-74	
	X	Y
73	609894,63	2321129,92
74	609594,33	2321558,81
75	609309,17	2321997,91
76	609039,51	2322446,70
77	608785,68	2322904,63
78	608547,98	2323371,13
79	608326,71	2323845,65
80	608122,13	2324327,60
81	607934,50	2324816,40
82	607764,04	2325311,45
83	607610,96	2325812,14
84	607475,45	2326317,87
85	607357,68	2326828,03
86	607257,77	2327341,98
87	607175,87	2327859,10
88	607112,06	2328378,77
89	607066,43	2328900,35
90	607039,03	2329423,21
91	607029,89	2329946,70
92	607039,03	2330470,19
93	607066,43	2330993,05
94	607112,06	2331514,63
95	607175,87	2332034,30
96	607257,77	2332551,42
97	607357,68	2333065,38
98	607475,45	2333575,53
99	607610,96	2334081,26
100	607764,04	2334581,96
101	607934,50	2335077,00
102	608122,13	2335565,80
103	608326,71	2336047,75
104	608547,98	2336522,27
105	608785,68	2336988,77
106	609039,51	2337446,70
107	609309,17	2337895,49
108	609594,33	2338334,59
109	609894,63	2338763,48
110	610209,73	2339181,62
111	610539,22	2339588,52
112	610882,72	2339983,66
113	611239,79	2340366,58
114	611610,01	2340736,80

Обозначение характерных точек границ	Координаты МСК-74	
	X	Y
115	611992,93	2341093,87
116	612388,08	2341437,37
117	612794,97	2341766,86
118	613213,11	2342081,96
119	613642,00	2342382,26
120	614081,10	2342667,42
121	614529,89	2342937,08
122	614987,82	2343190,92
123	615454,32	2343428,61
124	615928,84	2343649,88
125	616410,79	2343854,46
126	616899,59	2344042,09
127	617394,63	2344212,55
128	617895,33	2344365,63
129	618401,06	2344501,14
130	618911,21	2344618,92
131	619425,17	2344718,82
132	619942,29	2344800,72
133	620461,96	2344864,53
134	620983,54	2344910,16
135	621506,40	2344937,56
136	622029,89	2344946,70
137	622553,38	2344937,56
138	623076,24	2344910,16
139	623597,82	2344864,53
140	624117,49	2344800,72
141	624634,61	2344718,82
142	625148,56	2344618,92
143	625658,72	2344501,14
144	626164,45	2344365,63
145	626665,14	2344212,55
146	627160,19	2344042,09
147	627648,99	2343854,46
148	628130,94	2343649,88
149	628605,46	2343428,61
150	629071,96	2343190,92
151	629529,89	2342937,08
152	629978,68	2342667,42
153	630417,78	2342382,26
154	630846,67	2342081,96
155	631264,81	2341766,86
156	631671,70	2341437,37

Обозначение характерных точек границ	Координаты МСК-74	
	X	Y
157	632066,85	2341093,87
158	632449,76	2340736,80
159	632819,99	2340366,58
160	633177,06	2339983,66
161	633520,56	2339588,52
162	633850,05	2339181,62
163	634165,14	2338763,48
164	634465,45	2338334,59
165	634750,61	2337895,49
166	635020,27	2337446,70
167	635274,10	2336988,77
168	635511,80	2336522,27
169	635733,07	2336047,75
170	635937,65	2335565,80
171	636125,28	2335077,00
172	636295,74	2334581,96
173	636448,81	2334081,26
174	636584,33	2333575,53
175	636702,10	2333065,38
176	636802,01	2332551,42
177	636883,91	2332034,30
178	636947,72	2331514,63
179	636993,35	2330993,05
180	637020,75	2330470,19
1	637029,89	2329946,70

10.3. Перечень кадастровых кварталов, в границах территорий которых полностью или частично расположена шестая подзона приаэродромной территории аэродрома гражданской авиации Челябинск (Баландино), приведен в таблице 7.2.

Таблица 7.2

№ п/п	Номера кадастровых кварталов					
	1	2	3	4	5	6
1	74:12:1207001	74:36:0000000	74:36:0101001	74:36:0101002	74:36:0101003	74:36:0101004
2	74:36:0101005	74:36:0101007	74:36:0101008	74:36:0101009	74:36:0101010	74:36:0101011
3	74:36:0101012	74:36:0101013	74:36:0101014	74:36:0102001	74:36:0102002	74:36:0102003
4	74:36:0102004	74:36:0102005	74:36:0102006	74:36:0102007	74:36:0102008	74:36:0102009
5	74:36:0103001	74:36:0103002	74:36:0103003	74:36:0103004	74:36:0103005	74:36:0104001
6	74:36:0104002	74:36:0106001	74:36:0107001	74:36:0107002	74:36:0107004	74:36:0107005
7	74:36:0107006	74:36:0107007	74:36:0107008	74:36:0108001	74:36:0108002	74:36:0108004
8	74:36:0109001	74:36:0109002	74:36:0109003	74:36:0109004	74:36:0109005	74:36:0109006



№ п/п	Номера кадастровых кварталов					
	1	2	3	4	5	6
9	74:36:0110001	74:36:0110002	74:36:0110003	74:36:0110004	74:36:0110005	74:36:0110006
10	74:36:0111001	74:36:0111002	74:36:0111003	74:36:0111004	74:36:0111005	74:36:0111006
11	74:36:0111007	74:36:0111008	74:36:0111009	74:36:0111010	74:36:0111011	74:36:0111012
12	74:36:0111013	74:36:0111014	74:36:0111015	74:36:0111016	74:36:0111017	74:36:0112001
13	74:36:0112002	74:36:0112003	74:36:0112004	74:36:0112005	74:36:0112006	74:36:0112007
14	74:36:0112008	74:36:0112009	74:36:0112010	74:36:0112011	74:36:0112012	74:36:0112013
15	74:36:0112014	74:36:0112015	74:36:0112017	74:36:0112018	74:36:0112019	74:36:0112020
16	74:36:0112021	74:36:0112022	74:36:0112023	74:36:0112024	74:36:0112025	74:36:0112026
17	74:36:0112027	74:36:0112028	74:36:0112029	74:36:0112030	74:36:0112031	74:36:0112032
18	74:36:0112033	74:36:0112034	74:36:0112035	74:36:0112036	74:36:0112037	74:36:0112038
19	74:36:0112039	74:36:0112040	74:36:0112041	74:36:0113002	74:36:0113003	74:36:0113004
20	74:36:0113005	74:36:0113006	74:36:0113007	74:36:0113008	74:36:0113009	74:36:0113010
21	74:36:0113011	74:36:0114002	74:36:0114003	74:36:0114004	74:36:0114005	74:36:0114006
22	74:36:0114007	74:36:0114008	74:36:0114009	74:36:0114010	74:36:0114011	74:36:0114012
23	74:36:0114013	74:36:0114014	74:36:0114015	74:36:0114016	74:36:0114017	74:36:0114018
24	74:36:0114019	74:36:0114020	74:36:0114021	74:36:0114022	74:36:0114023	74:36:0114024
25	74:36:0114025	74:36:0114026	74:36:0114027	74:36:0114028	74:36:0114029	74:36:0114030
26	74:36:0114031	74:36:0114032	74:36:0114033	74:36:0114034	74:36:0114035	74:36:0114036
27	74:36:0114037	74:36:0114038	74:36:0114039	74:36:0114040	74:36:0114041	74:36:0115001
28	74:36:0115002	74:36:0115003	74:36:0115004	74:36:0115005	74:36:0115006	74:36:0115007
29	74:36:0115008	74:36:0115009	74:36:0115010	74:36:0115011	74:36:0115012	74:36:0115013
30	74:36:0115014	74:36:0116001	74:36:0116002	74:36:0116003	74:36:0116004	74:36:0116005
31	74:36:0116006	74:36:0116007	74:36:0116008	74:36:0116009	74:36:0117001	74:36:0117002
32	74:36:0117003	74:36:0118001	74:36:0118002	74:36:0119001	74:36:0119002	74:36:0119003
33	74:36:0119004	74:36:0119005	74:36:0119006	74:36:0119007	74:36:0119008	74:36:0119009
34	74:36:0119010	74:36:0119011	74:36:0119012	74:36:0119013	74:36:0119014	74:36:0119015
35	74:36:0119016	74:36:0119017	74:36:0119018	74:36:0119019	74:36:0119020	74:36:0201002
36	74:36:0201003	74:36:0201004	74:36:0202001	74:36:0202002	74:36:0202003	74:36:0202004
37	74:36:0202005	74:36:0202006	74:36:0202008	74:36:0202009	74:36:0202010	74:36:0202011
38	74:36:0202012	74:36:0202013	74:36:0202014	74:36:0202015	74:36:0202016	74:36:0202017
39	74:36:0203001	74:36:0203002	74:36:0203003	74:36:0203004	74:36:0203005	74:36:0203006
40	74:36:0203007	74:36:0203008	74:36:0203009	74:36:0203010	74:36:0203011	74:36:0203012
41	74:36:0203013	74:36:0203014	74:36:0203015	74:36:0203016	74:36:0203017	74:36:0203018
42	74:36:0203019	74:36:0203020	74:36:0203021	74:36:0203022	74:36:0203023	74:36:0203024
43	74:36:0203025	74:36:0203026	74:36:0203027	74:36:0203028	74:36:0203029	74:36:0203030
44	74:36:0203031	74:36:0203032	74:36:0203033	74:36:0203034	74:36:0203035	74:36:0203036
45	74:36:0203037	74:36:0203038	74:36:0203039	74:36:0204001	74:36:0204002	74:36:0204003
46	74:36:0204004	74:36:0204005	74:36:0204006	74:36:0204007	74:36:0204008	74:36:0204009
47	74:36:0204010	74:36:0204011	74:36:0204013	74:36:0204014	74:36:0204015	74:36:0204016
48	74:36:0204017	74:36:0204018	74:36:0204019	74:36:0204020	74:36:0204021	74:36:0204022
49	74:36:0204023	74:36:0204024	74:36:0204025	74:36:0204026	74:36:0204027	74:36:0204028
50	74:36:0204029	74:36:0204030	74:36:0204031	74:36:0204032	74:36:0204033	74:36:0204034
51	74:36:0204035	74:36:0204036	74:36:0204037	74:36:0204038	74:36:0204039	74:36:0204040
52	74:36:0204041	74:36:0204042	74:36:0204043	74:36:0205001	74:36:0205002	74:36:0205003
53	74:36:0205004	74:36:0205005	74:36:0205006	74:36:0205007	74:36:0205008	74:36:0205009



№ п/п	Номера кадастровых кварталов					
	1	2	3	4	5	6
54	74:36:0205010	74:36:0205011	74:36:0206001	74:36:0206002	74:36:0206003	74:36:0207001
55	74:36:0207002	74:36:0207003	74:36:0207004	74:36:0207005	74:36:0207006	74:36:0207007
56	74:36:0208001	74:36:0209001	74:36:0209002	74:36:0209003	74:36:0209004	74:36:0209005
57	74:36:0209006	74:36:0209016	74:36:0209017	74:36:0210001	74:36:0212002	74:36:0213001
58	74:36:0213002	74:36:0213003	74:36:0213004	74:36:0213009	74:36:0214001	74:36:0214002
59	74:36:0414010	74:36:0418007	74:36:0513005	74:36:0605005	74:36:0605006	74:36:0605007
60	74:36:0606001	74:36:0606002	74:36:0606003	74:36:0607001	74:36:0607002	74:36:0608001
61	74:36:0608002	74:36:0608003	74:36:0608004	74:36:0608005	74:36:0608006	74:36:0609001
62	74:36:0609002	74:36:0609003	74:36:0609004	74:36:0609005	74:36:0609006	74:36:0609007
63	74:36:0609008	74:36:0609009	74:36:0609010	74:36:0609011	74:36:0609012	74:36:0609013
64	74:36:0609014	74:36:0609016	74:36:0610001	74:36:0610002	74:36:0610003	74:36:0610004
65	74:36:0610005	74:36:0611001	74:36:0611002	74:36:0611003	74:36:0611004	74:36:0611005
66	74:36:0611006	74:36:0611007	74:36:0611008	74:36:0611009	74:36:0612001	74:36:0612002
67	74:36:0612003	74:36:0612004	74:36:0612005	74:36:0612006	74:36:0612007	74:36:0612008
68	74:36:0612009	74:36:0612010	74:36:0612011	74:36:0612012	74:36:0612013	74:36:0612014
69	74:36:0612015	74:36:0612016	74:36:0612017	74:36:0612018	74:36:0612019	74:36:0612020
70	74:36:0612021	74:36:0612022	74:36:0612023	74:36:0612024	74:36:0613001	74:36:0613002
71	74:36:0613003	74:36:0613004	74:36:0613006	74:36:0613007	74:36:0613009	74:36:0701002
72	74:36:0701003	74:36:0701004	74:36:0701005	74:36:0701006	74:36:0701007	74:36:0701008
73	74:36:0701012	74:36:0701013	74:36:0701014	74:36:0701015	74:36:0701016	74:36:0702001
74	74:36:0702002	74:36:0702003	74:36:0702004	74:36:0702005	74:36:0702006	74:36:0702007
75	74:36:0702008	74:36:0702009	74:36:0702010	74:36:0702011	74:36:0702012	74:36:0702013
76	74:36:0702014	74:36:0703001	74:36:0703002	74:36:0703003	74:36:0703004	74:36:0703005
77	74:36:0703006	74:36:0703007	74:36:0703008	74:36:0703009	74:36:0703010	74:36:0703011
78	74:36:0703012	74:36:0703013	74:36:0703014	74:36:0704001	74:36:0704002	74:36:0705001
79	74:36:0705002	74:36:0706001	74:36:0706002	74:36:0706003	74:36:0707001	74:36:0707002
80	74:36:0707003	74:36:0707004	74:36:0707005	74:36:0707006	74:36:0708001	74:36:0708002
81	74:36:0708003	74:36:0708004	74:36:0708005	74:36:0709005	74:36:0715001	74:36:0715002
82	74:36:0715003	74:36:0715004	74:36:0715005	74:36:0715006	74:36:0715007	74:36:0715008
83	74:36:0715009	74:36:0716005	74:36:0716006	74:36:0716007	74:36:0716012	74:12:0000000
84	74:30:0000000	74:30:0401002	74:30:0401004	74:00:0000000	74:19:0000000	74:19:0107002
85	74:19:1505001	74:19:1507103	74:19:0301003	74:19:0301005	74:19:0302001	74:19:0302002
86	74:19:0303001	74:19:0303002	74:19:0303003	74:19:0304001	74:19:0304002	74:19:0304003
87	74:19:0304004	74:19:0304005	74:19:0304006	74:19:0304007	74:19:0305002	74:19:0305003
88	74:19:0305004	74:19:0305005	74:19:0307001	74:19:0307002	74:19:0307003	74:19:0307004
89	74:19:0307005	74:19:0307006	74:19:0307007	74:19:0307008	74:19:0307009	74:19:0307010
90	74:19:0307011	74:19:0307012	74:19:0308001	74:19:0308002	74:19:0308003	74:19:0308004
91	74:19:0308005	74:19:0308006	74:19:0308007	74:19:0308008	74:19:0309001	74:19:0309002
92	74:19:0309003	74:19:0309004	74:19:0309005	74:19:0309006	74:19:0309007	74:19:0309008
93	74:19:0309009	74:19:0309010	74:19:0309011	74:19:0309012	74:19:0309013	74:19:0309014
94	74:19:0309015	74:19:0309016	74:19:0309017	74:19:0309018	74:19:0309019	74:19:0309020
95	74:19:0309021	74:19:0309022	74:19:0309023	74:19:0309024	74:19:0309025	74:19:0309026
96	74:19:0310001	74:19:0310002	74:19:0310003	74:19:0310008	74:19:0310010	74:19:0310011
97	74:19:0310012	74:19:0310013	74:19:0310014	74:19:0310015	74:19:0310016	74:19:0310017
98	74:19:0310018	74:19:0310019	74:19:0310020	74:19:0310021	74:19:0310022	74:19:0310023

№ п/п	Номера кадастровых кварталов					
	1	2	3	4	5	6
99	74:19:0310024	74:19:0310025	74:19:0310026	74:19:0310027	74:19:0310028	74:19:0310029
100	74:19:0310030	74:19:0310031	74:19:0310032	74:19:0310033	74:19:0310034	74:19:0310035
101	74:19:0310036	74:19:0310037	74:19:0310038	74:19:0310039	74:19:0310040	74:19:0310041
102	74:19:0310042	74:19:0310045	74:19:0310046	74:19:0310047	74:19:0310048	74:19:0310050
103	74:19:0310051	74:19:0310052	74:19:0310053	74:19:0310054	74:19:0310055	74:19:0310057
104	74:19:0310058	74:19:0310059	74:19:0310060	74:19:0310061	74:19:0310062	74:19:0310063
105	74:19:0310064	74:19:0310065	74:19:0310068	74:19:0310069	74:19:0310070	74:19:0310073
106	74:19:0311001	74:19:0311002	74:19:0311003	74:19:0311004	74:19:0311005	74:19:0401001
107	74:19:0401002	74:19:0401003	74:19:0401004	74:19:0402001	74:19:0402002	74:19:0403001
108	74:19:0403002	74:19:0404001	74:19:0405001	74:19:0405002	74:19:0405003	74:19:0405004
109	74:19:0405005	74:19:0406001	74:19:0406002	74:19:0406003	74:19:0406004	74:19:0406005
110	74:19:0407001	74:19:0407002	74:19:0407003	74:19:0407004	74:19:0407005	74:19:0407006
111	74:19:0407007	74:19:0408002	74:19:0408003	74:19:0408004	74:19:0408005	74:19:0408006
112	74:19:0408007	74:19:0408008	74:19:0408009	74:19:0408010	74:19:0408011	74:19:0408012
113	74:19:0501001	74:19:0501002	74:19:0501003	74:19:0501004	74:19:0502001	74:19:0502002
114	74:19:0502003	74:19:0502004	74:19:0502005	74:19:0502006	74:19:0502007	74:19:0502008
115	74:19:0502009	74:19:0502010	74:19:0502011	74:19:0502012	74:19:0502013	74:19:0502015
116	74:19:0503001	74:19:0503002	74:19:0503003	74:19:0503004	74:19:0503005	74:19:0503006
117	74:19:0503007	74:19:0503008	74:19:0503009	74:19:0503010	74:19:0503011	74:19:0503012
118	74:19:0503013	74:19:0503014	74:19:0601001	74:19:0601002	74:19:0602001	74:19:0602002
119	74:19:0603001	74:19:0603002	74:19:0603003	74:19:0603004	74:19:0603005	74:12:0101005
120	74:12:1102001	74:12:1102002	74:12:1102003	74:12:1104005	74:12:1104009	74:12:1104010
121	74:12:1105001	74:12:1105002	74:12:1105003	74:12:1105004	74:12:1201001	74:12:1201002
122	74:12:1201003	74:12:1201004	74:12:1201005	74:12:1201006	74:12:1201007	74:12:1202001
123	74:12:1203001	74:12:1204001	74:12:1204002	74:12:1204003	74:12:1205001	74:12:1205002
124	74:12:1205003	74:12:1205004	74:12:1206001	74:12:1206002	74:12:1207002	74:12:1207003
125	74:12:1208001	74:12:1208002	74:12:1208004	74:12:1208005	74:12:1208006	74:12:1208007
126	74:12:1208008	74:12:1208009	74:12:1208010	74:12:1208011	74:12:1208012	74:12:1208013
127	74:12:1208014	74:12:1208015	74:12:1209001	74:12:1209002	74:12:1209003	74:12:1209004
128	74:12:1209005	74:12:1209006	74:12:1209007	74:12:1209008	74:12:1209009	74:12:1209010
129	74:12:1209011	74:12:1209012	74:12:1209013	74:12:1209014	74:12:1209015	74:12:1209016
130	74:12:1209017	74:12:1209018	74:12:1209019	74:12:1209020	74:12:1209021	74:12:1209022
131	74:12:1209023	74:12:1209024	74:12:1209026	74:12:1209027	74:12:1209028	74:12:1209029
132	74:12:1209030	74:12:1209032	74:12:1209033	74:12:1209034	74:12:1209035	74:12:1209036
133	74:12:1209037	74:12:1209038	74:12:1209039	74:12:1209040	74:12:1209041	74:12:1209042
134	74:12:1209043	74:12:1209044	74:12:1209045	74:12:1209046	74:12:1209047	74:12:1210001
135	74:12:1210002	74:12:1210003	74:12:1212001	74:12:1212003	74:12:1212004	74:12:1212006
136	74:12:1212007	74:12:1212008	74:12:1213001	74:12:1214001	74:12:1305001	74:12:1305002
137	74:12:1306001	74:12:1306002	74:12:1307001	74:12:1307002	74:12:1307005	74:12:1308008
138	74:12:1312007	74:12:1608003	74:12:0601001	74:12:0801001	74:12:0801002	74:12:0801003
139	74:12:0801004	74:12:0802003	74:12:0804001	74:12:0804002	74:12:0805001	74:12:0809001
140	74:12:0811001	74:12:0812001	74:12:0812002	74:12:0902006	74:12:0909001	74:12:0909002
141	74:12:0909003	74:12:0909004	74:12:0909005	74:12:0909006	74:12:0909007	74:12:0910001
142	74:12:0910002	74:12:0910003	74:12:0910004	74:12:0910005	74:12:0910006	74:12:0910007
143	74:12:0910008	74:12:0910009	74:12:0910010	74:12:0910011	74:12:0910012	74:12:0910013

№ п/п	Номера кадастровых кварталов					
	1	2	3	4	5	6
144	74:12:0911001	74:12:0911003	74:12:0913001	74:12:0913002	74:12:0914001	74:12:0915001
145	74:12:0916001	74:36:0603003	74:36:0604001	74:36:0604002	74:36:0604003	74:36:0604004
146	74:36:0604005	74:36:0604006	74:36:0604007	74:36:0604008	74:36:0604009	74:36:0604035
147	74:36:0604036	74:36:0709001	74:36:0709012	74:36:0709013	74:36:0709014	74:36:0709015
148	74:36:0709016	74:36:0709017	74:36:0709018	74:36:0709026	74:36:0710001	74:36:0710002
149	74:36:0710003	74:36:0711003	74:36:0716001	74:36:0716002	74:36:0716003	74:36:0716004
150	74:36:0716008	74:36:0716009	74:36:0716010	74:36:0716011	74:19:0301004	74:19:0305001
151	74:19:0701005	74:19:0705001	74:19:0705006	74:19:0803003	74:19:0901002	74:36:0701001
152	74:36:0701009	74:36:0701010	74:36:0701011	74:36:0701017	74:36:0701018	74:19:0310067
153	74:12:0805002	74:12:0805003	74:12:0805004	74:12:0806001	74:12:0807001	74:12:0808001
154	74:12:0810001	74:12:0911002	—	—	—	—

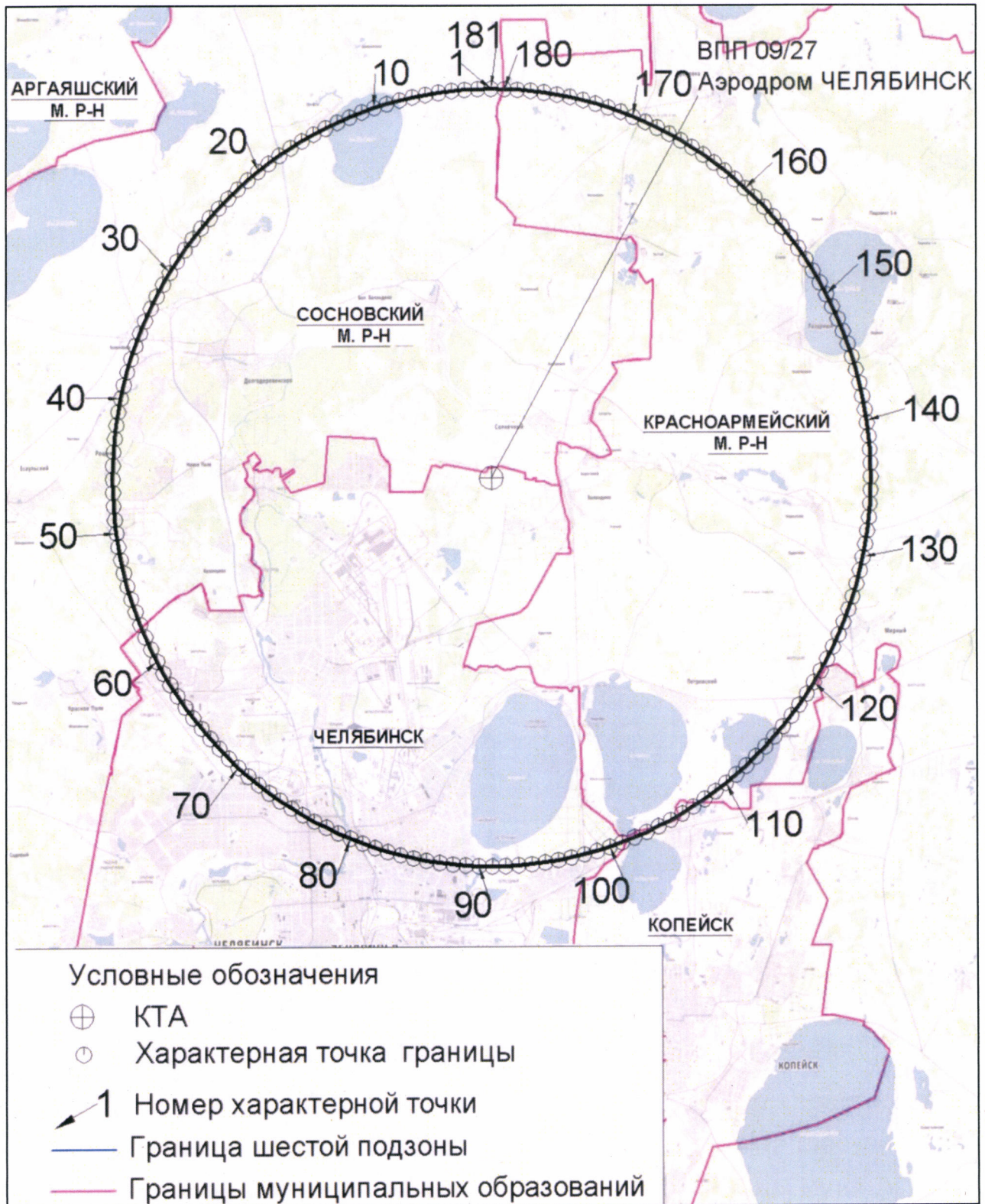
10.4. Муниципальные образования, в границах территорий которых полностью или частично расположена шестая подзона приаэродромной территории аэродрома гражданской авиации Челябинск (Баландино), приведен в таблице 7.3.

Таблица 7.3

№ п/п	Муниципальные образования
1	Аргаяшский муниципальный район
2	Красноармейский муниципальный район
3	Сосновский муниципальный район
4	Копейский городской округ
5	Челябинский городской округ

10.5. Графическое изображение границы шестой подзоны приаэродромной территории аэродрома гражданской авиации Челябинск (Баландино) приведено на схеме 7.

Схема 7





## 11. Описание границ седьмой подзоны:

11.1. Седьмая подзона приаэродромной территории аэродрома гражданской авиации Челябинск (Баландино) определена из условий воздействия авиационного шума и включает территорию, ограниченную контуром эквивалентного уровня звука.

Седьмая подзона приаэродромной территории аэродрома гражданской авиации Челябинск (Баландино) состоит из следующих зон:

зона запрета строительства нормируемых объектов (зона, ограниченная изолинией приемлемого риска здоровью человека от воздействия авиационного шума);

зона, требующая звукоизоляции ограждающих конструкций объектов капитального строительства минимум на 25 дБА (зона, ограниченная изолинией эквивалентного уровня звука в дневное время 55 дБА);

зона, требующая звукоизоляции ограждающих конструкций объектов капитального строительства минимум на 15 дБА (зона, ограниченная изолинией эквивалентного уровня звука в ночное время 45 дБА, являющейся границей седьмой подзоны).

11.2. Перечень координат характерных точек границ седьмой подзоны приаэродромной территории аэродрома гражданской авиации Челябинск (Баландино) приведен в таблице 8.1.

Таблица 8.1

Обозначение характерных точек границ	Координаты МСК-74	
	X	Y
1	2339597,19	620049,67
2	2339401,94	620122,71
3	2339203,82	620195,50
4	2339066,00	620243,02
5	2338965,70	620284,75
6	2338842,05	620331,77
7	2338819,62	620341,33
8	2338750,55	620368,01
9	2338693,55	620388,89
10	2338656,07	620404,85

Обозначение характерных точек границ	Координаты МСК-74	
	X	Y
11	2338618,09	620419,18
12	2338574,21	620430,03
13	2338394,13	620489,13
14	2337892,53	620633,00
15	2336599,09	620997,58
16	2336330,16	621070,50
17	2336091,46	621134,17
18	2335930,59	621177,55
19	2335906,46	621184,91
20	2335706,63	621241,82
21	2335594,66	621276,08
22	2335482,68	621315,39
23	2335362,43	621362,17
24	2335258,72	621404,81
25	2334928,67	621508,00
26	2334810,80	621545,01
27	2334586,85	621619,29
28	2334362,89	621691,38
29	2334138,93	621758,39
30	2333467,06	621949,62
31	2333233,06	622020,05
32	2333013,46	622091,33
33	2332907,16	622132,90
34	2332676,19	622237,17
35	2332571,22	622291,34
36	2332287,08	622450,45
37	2332232,81	622476,83
38	2332113,73	622528,83
39	2332011,33	622569,40
40	2331899,35	622606,90
41	2331731,40	622652,76
42	2331675,39	622665,76
43	2331640,86	622670,71
44	2331563,41	622680,13
45	2331451,43	622695,92
46	2331339,46	622703,91
47	2331227,48	622705,24
48	2331003,52	622696,80
49	2330917,86	622688,61
50	2330667,58	622670,62
51	2330555,60	622664,72

Обозначение характерных точек границ	Координаты МСК-74	
	X	Y
52	2330443,62	622661,23
53	2330331,64	622661,86
54	2330275,66	622666,20
55	2330199,64	622674,67
56	2330152,30	622682,08
57	2330099,98	622692,90
58	2330051,70	622705,38
59	2329995,71	622723,82
60	2329935,81	622747,59
61	2329859,75	622784,04
62	2329823,50	622802,27
63	2329756,81	622838,73
64	2329659,77	622894,71
65	2329480,92	623002,79
66	2329301,46	623112,17
67	2329178,93	623185,09
68	2329099,88	623230,20
69	2328978,18	623294,46
70	2328875,92	623343,70
71	2328763,94	623388,68
72	2328651,96	623429,57
73	2328498,81	623476,75
74	2328316,02	623529,63
75	2328092,07	623586,92
76	2327968,72	623615,19
77	2327942,03	623621,87
78	2327788,48	623653,37
79	2327685,05	623668,87
80	2327620,51	623680,11
81	2327534,62	623698,69
82	2327102,86	623768,42
83	2326972,28	623790,72
84	2326665,48	623841,34
85	2326474,33	623873,92
86	2326229,72	623914,25
87	2326076,44	623940,21
88	2325852,49	623974,27
89	2325628,53	624001,96
90	2325180,61	624048,44
91	2324956,65	624075,38
92	2324916,50	624080,71

Обозначение характерных точек границ	Координаты МСК-74	
	X	Y
93	2324843,12	624085,02
94	2324769,59	624084,95
95	2324732,70	624082,96
96	2324694,28	624082,97
97	2324544,40	624086,56
98	2324508,74	624085,63
99	2324480,65	624086,83
100	2324452,62	624089,45
101	2324396,62	624096,37
102	2324284,78	624112,04
103	2324060,82	624146,69
104	2323733,87	624205,92
105	2323362,90	624278,84
106	2323013,57	624351,75
107	2322941,03	624367,97
108	2322493,12	624463,69
109	2322269,16	624509,36
110	2322045,20	624548,34
111	2321597,29	624611,75
112	2321373,33	624633,07
113	2321149,37	624634,98
114	2320925,41	624629,19
115	2320701,45	624615,95
116	2320589,38	624606,82
117	2320477,50	624595,47
118	2320415,94	624585,08
119	2320385,46	624578,57
120	2320355,47	624570,50
121	2320329,18	624561,10
122	2320303,42	624550,14
123	2320278,14	624537,86
124	2320253,54	624523,77
125	2320223,99	624497,59
126	2320212,72	624462,35
127	2320215,58	624424,67
128	2320232,91	624390,62
129	2320256,81	624351,75
130	2320271,81	624331,02
131	2320290,14	624312,70
132	2320330,30	624278,84
133	2320375,19	624241,52



Обозначение характерных точек границ	Координаты МСК-74	
	X	Y
134	2320420,90	624205,92
135	2320477,50	624168,49
136	2320525,41	624133,00
137	2320641,63	624060,09
138	2320701,45	624027,09
139	2320753,75	623995,68
140	2320765,60	623987,17
141	2320788,72	623972,96
142	2320854,52	623939,17
143	2320896,17	623914,25
144	2320925,41	623898,71
145	2321023,98	623841,34
146	2321037,39	623833,89
147	2321150,17	623768,42
148	2321261,35	623709,36
149	2321290,24	623695,50
150	2321406,52	623644,20
151	2321437,97	623633,85
152	2321512,30	623602,49
153	2321597,29	623560,08
154	2321603,78	623558,13
155	2321621,45	623549,67
156	2321821,24	623465,61
157	2321858,26	623452,05
158	2321969,17	623403,84
159	2322280,39	623272,63
160	2322313,50	623258,00
161	2322449,41	623201,08
162	2322717,08	623090,13
163	2322792,42	623064,46
164	2323044,90	622966,34
165	2323164,99	622923,92
166	2323371,22	622854,07
167	2323612,91	622778,38
168	2323706,02	622747,59
169	2323836,86	622705,71
170	2323924,63	622674,67
171	2324060,82	622627,31
172	2324172,80	622584,62
173	2324286,52	622528,83
174	2324396,76	622471,14

Обозначение характерных точек границ	Координаты МСК-74	
	X	Y
175	2324427,57	622455,92
176	2324508,74	622417,96
177	2324603,24	622383,00
178	2324803,59	622310,08
179	2324999,81	622237,17
180	2325193,00	622164,25
181	2325404,57	622089,17
182	2325628,53	622017,12
183	2326819,10	621653,83
184	2327061,95	621580,92
185	2327196,23	621540,19
186	2327420,19	621475,79
187	2327682,47	621412,08
188	2327907,54	621368,59
189	2328166,21	621325,71
190	2328204,04	621320,06
191	2328316,02	621309,22
192	2328428,00	621302,83
193	2328539,98	621302,28
194	2328651,75	621307,51
195	2328763,94	621311,65
196	2329211,85	621349,99
197	2329393,62	621362,17
198	2329435,81	621364,56
199	2329547,79	621366,27
200	2329659,77	621361,36
201	2329715,76	621354,07
202	2329771,75	621343,24
203	2329838,72	621325,71
204	2329894,39	621307,48
205	2329943,66	621289,25
206	2329995,71	621268,43
207	2330067,61	621234,56
208	2330107,69	621214,20
209	2330181,53	621173,67
210	2330237,45	621143,42
211	2330363,00	621070,50
212	2330484,04	620997,58
213	2330608,90	620924,67
214	2330673,36	620888,21
215	2330779,56	620830,27

Обозначение характерных точек границ	Координаты МСК-74	
	X	Y
216	2330891,54	620776,28
217	2331003,52	620730,85
218	2331227,48	620657,36
219	2331283,16	620643,93
220	2331339,48	620633,00
221	2331451,43	620612,36
222	2331579,32	620596,54
223	2331675,39	620588,89
224	2331899,35	620586,19
225	2332182,02	620598,31
226	2332208,46	620598,07
227	2332286,42	620599,70
228	2332347,27	620599,20
229	2332403,48	620596,69
230	2332429,64	620594,44
231	2332571,22	620589,25
232	2332683,20	620577,39
233	2332802,85	620560,08
234	2333021,52	620524,01
235	2333245,69	620483,80
236	2333435,22	620445,71
237	2333467,06	620441,62
238	2333914,97	620359,50
239	2334138,93	620321,87
240	2334586,85	620257,27
241	2334827,62	620217,40
242	2335034,76	620189,94
243	2335258,72	620169,88
244	2335482,68	620134,69
245	2335706,63	620092,63
246	2336463,32	619939,21
247	2336616,16	619912,75
248	2336706,31	619893,24
249	2337099,24	619821,63
250	2337294,32	619784,01
251	2337431,57	619758,00
252	2337587,90	619728,86
253	2337658,38	619716,40
254	2337685,01	619709,50
255	2337901,41	619670,52
256	2337946,21	619661,35

Обозначение характерных точек границ	Координаты МСК-74	
	X	Y
257	2338170,17	619620,15
258	2338349,98	619590,08
259	2338394,13	619583,22
260	2338506,11	619569,19
261	2338730,07	619553,19
262	2338870,68	619539,25
263	2339401,94	619480,34
264	2339546,03	619466,33
265	2339625,90	619459,55
266	2339737,88	619451,75
267	2339849,86	619445,61
268	2339961,84	619441,38
269	2340073,81	619440,67
270	2340185,79	619445,49
271	2340323,79	619461,28
272	2340349,53	619466,33
273	2340379,83	619475,17
274	2340409,75	619485,33
275	2340450,51	619502,79
276	2340479,59	619539,25
277	2340473,84	619575,71
278	2340448,19	619612,17
279	2340430,09	619631,60
280	2340409,75	619648,73
281	2340363,51	619685,08
282	2340310,33	619721,54
283	2340297,77	619728,78
284	2340249,97	619758,00
285	2340184,79	619794,46
286	2340112,83	619830,92
287	2339954,86	619903,83
288	2339849,86	619948,54
1	2339597,19	620049,67

11.3. Перечень координат характерных точек границ изолинии эквивалентного уровня звука в дневное время суток в границах седьмой подзоны приаэродромной территории аэродрома гражданской авиации Челябинск (Баландино) приведен в таблице 8.2.

Таблица 8.2

Обозначение характерных точек границ	Координаты МСК-74	
	X	Y
1	2331619,40	622083,39
2	2331563,41	622101,32
3	2331443,77	622127,79
4	2331395,44	622136,99
5	2331339,46	622143,36
6	2331283,47	622147,76
7	2331227,48	622150,30
8	2331115,50	622152,17
9	2330947,53	622162,34
10	2330891,54	622168,07
11	2330779,56	622180,66
12	2330667,58	622190,90
13	2330611,59	622195,52
14	2330499,61	622207,73
15	2330331,64	622227,20
16	2330275,66	622231,99
17	2330219,67	622237,99
18	2330140,07	622251,55
19	2330074,32	622264,51
20	2330019,56	622279,02
21	2329939,72	622300,59
22	2329883,73	622316,50
23	2329827,74	622334,16
24	2329715,76	622375,29
25	2329538,39	622443,67
26	2329501,31	622455,92
27	2329423,57	622484,41
28	2329407,36	622491,78
29	2329308,28	622528,83
30	2329211,85	622567,13
31	2329099,88	622609,45
32	2328987,90	622654,17
33	2328976,23	622659,47
34	2328935,24	622674,67
35	2328817,64	622720,61
36	2328763,94	622741,23
37	2328694,90	622764,58
38	2328643,25	622778,37
39	2328624,26	622784,43
40	2328539,98	622802,98

Обозначение характерных точек границ	Координаты МСК-74	
	X	Y
41	2328483,99	622813,80
42	2328428,00	622822,39
43	2328372,01	622828,63
44	2328316,02	622831,56
45	2328271,20	622831,41
46	2328242,72	622831,78
47	2328154,33	622828,68
48	2328135,10	622828,94
49	2328092,07	622828,49
50	2327980,09	622832,84
51	2327868,11	622846,17
52	2327756,13	622864,69
53	2327644,15	622881,00
54	2327308,21	622917,87
55	2327084,25	622941,13
56	2326972,28	622951,50
57	2326748,32	622967,10
58	2326636,34	622974,50
59	2326490,03	622980,44
60	2326456,44	622981,87
61	2326412,38	622982,81
62	2326368,52	622982,12
63	2326327,90	622984,89
64	2326274,73	622984,56
65	2326244,41	622983,81
66	2326188,42	622978,54
67	2326160,77	622973,57
68	2326132,43	622965,83
69	2326096,81	622948,11
70	2326081,96	622929,88
71	2326079,67	622911,65
72	2326085,86	622893,42
73	2326098,51	622875,19
74	2326116,25	622856,96
75	2326138,29	622838,73
76	2326164,55	622820,50
77	2326208,30	622796,99
78	2326223,63	622793,43
79	2326249,36	622778,71
80	2326274,17	622761,54
81	2326301,51	622747,59

Обозначение характерных точек границ	Координаты МСК-74	
	X	Y
82	2326384,88	622710,48
83	2326412,38	622696,59
84	2326425,75	622692,08
85	2326459,70	622674,67
86	2326565,37	622628,46
87	2326592,71	622617,84
88	2326803,65	622528,83
89	2326838,81	622514,85
90	2326847,75	622512,50
91	2326883,21	622499,00
92	2326978,50	622459,97
93	2327021,48	622447,08
94	2327070,77	622427,45
95	2327119,78	622407,01
96	2327196,23	622378,48
97	2327354,05	622323,31
98	2327420,19	622296,08
99	2327457,28	622285,47
100	2327534,71	622255,81
101	2327644,15	622220,21
102	2327756,13	622185,18
103	2327808,81	622164,25
104	2327868,11	622139,95
105	2327951,52	622100,26
106	2328003,55	622073,11
107	2328108,94	622018,42
108	2328148,88	622000,19
109	2328204,04	621978,35
110	2328260,03	621959,31
111	2328316,02	621942,94
112	2328428,00	621916,07
113	2328539,98	621895,67
114	2328697,76	621880,04
115	2328875,92	621865,38
116	2329099,88	621844,15
117	2329267,84	621829,28
118	2329435,81	621809,89
119	2329659,77	621787,80
120	2329715,76	621780,91
121	2329765,92	621772,32
122	2329888,65	621748,19

Обозначение характерных точек границ	Координаты МСК-74	
	X	Y
123	2329898,35	621745,79
124	2329946,73	621735,88
125	2329995,71	621723,49
126	2330051,70	621707,36
127	2330107,69	621689,42
128	2330247,23	621635,32
129	2330275,66	621623,90
130	2330349,85	621599,15
131	2330443,62	621565,39
132	2330499,61	621542,74
133	2330541,57	621526,23
134	2330555,60	621520,62
135	2330779,56	621436,95
136	2330835,55	621413,66
137	2330953,26	621362,17
138	2331069,90	621307,48
139	2331115,50	621288,60
140	2331171,49	621267,06
141	2331227,48	621250,23
142	2331339,46	621221,08
143	2331395,44	621211,53
144	2331470,38	621204,55
145	2331507,42	621204,57
146	2331548,40	621207,88
147	2331563,41	621209,98
148	2331593,08	621216,33
149	2331623,38	621225,45
150	2331647,40	621234,60
151	2331675,39	621247,47
152	2331695,10	621258,70
153	2331731,38	621283,69
154	2331738,38	621289,25
155	2331765,00	621315,68
156	2331764,99	621317,51
157	2331769,06	621325,71
158	2331774,00	621357,61
159	2331777,11	621362,17
160	2331781,65	621366,72
161	2331791,02	621372,27
162	2331818,36	621376,50
163	2331843,36	621375,86



Обозначение характерных точек границ	Координаты МСК-74	
	X	Y
164	2331884,77	621371,28
165	2331899,35	621369,31
166	2332011,33	621349,99
167	2332067,32	621339,63
168	2332076,02	621337,04
169	2332123,31	621328,94
170	2332125,30	621328,31
171	2332179,30	621318,05
172	2332526,95	621252,79
173	2332802,23	621200,40
174	2332820,42	621196,31
175	2332828,42	621194,11
176	2332874,78	621185,59
177	2332908,76	621180,92
178	2332931,93	621175,68
179	2333123,02	621143,42
180	2333200,30	621130,53
181	2333243,10	621123,99
182	2333255,56	621123,18
183	2333299,09	621115,83
184	2333305,97	621115,92
185	2333362,48	621106,96
186	2333467,06	621094,53
187	2333523,05	621088,50
188	2333579,03	621084,05
189	2333635,02	621080,81
190	2333663,00	621080,72
191	2333691,01	621081,68
192	2333733,56	621088,73
193	2333747,00	621094,23
194	2333769,28	621106,96
195	2333773,72	621125,19
196	2333763,91	621143,42
197	2333745,36	621161,65
198	2333719,77	621179,88
199	2333680,41	621201,56
200	2333635,02	621221,34
201	2333579,03	621243,93
202	2333557,30	621252,79
203	2333406,43	621307,48
204	2333296,09	621343,94

Обозначение характерных точек границ	Координаты МСК-74	
	X	Y
205	2333187,11	621378,14
206	2333075,13	621411,15
207	2333037,62	621422,87
208	2332963,15	621444,53
209	2332795,18	621492,35
210	2332609,62	621544,46
211	2332372,86	621612,43
212	2332330,04	621624,39
213	2332325,82	621625,91
214	2332290,44	621635,06
215	2332279,97	621639,11
216	2332222,61	621653,83
217	2332131,27	621679,93
218	2332118,40	621683,90
219	2332067,32	621698,01
220	2332011,33	621714,73
221	2332004,33	621717,63
222	2331955,34	621733,04
223	2331947,67	621736,74
224	2331903,17	621755,34
225	2331891,53	621763,21
226	2331878,65	621777,07
227	2331875,91	621786,00
228	2331876,39	621795,11
229	2331877,64	621799,67
230	2331880,69	621805,74
231	2331885,73	621817,90
232	2331887,25	621827,01
233	2331885,64	621836,13
234	2331878,54	621854,36
235	2331875,69	621863,47
236	2331871,36	621873,57
237	2331851,53	621909,04
238	2331829,09	621943,18
239	2331793,38	621981,96
240	2331773,07	622000,19
241	2331749,24	622018,42
242	2331720,80	622036,65
243	2331675,39	622060,66
1	2331619,40	622083,39

11.4. Перечень координат характерных точек границ зоны запрета строительства нормируемых объектов в границах седьмой подзоны приаэродромной территории аэродрома гражданской авиации Челябинск (Баландино) приведен в таблице 8.3.

Таблица 8.3

Обозначение характерных точек границ	Координаты МСК-74	
	X	Y
1	2331562,68	622054,88
2	2331451,43	622081,58
3	2331395,44	622091,97
4	2331339,46	622098,36
5	2331227,48	622104,83
6	2331115,50	622106,86
7	2330947,53	622119,60
8	2330667,58	622153,62
9	2330611,59	622159,18
10	2330499,61	622172,33
11	2330331,64	622194,10
12	2330203,67	622208,52
13	2330149,24	622218,36
14	2330079,69	622231,58
15	2330023,08	622246,28
16	2329771,75	622319,85
17	2329647,07	622364,77
18	2329515,13	622413,38
19	2329372,53	622460,67
20	2329188,43	622528,83
21	2329022,13	622589,10
22	2328875,92	622643,95
23	2328858,61	622652,12
24	2328692,24	622711,13
25	2328625,13	622729,36
26	2328539,98	622749,35
27	2328483,99	622759,51
28	2328428,00	622767,08
29	2328372,01	622771,37
30	2328316,02	622771,27
31	2328247,32	622765,81
32	2328120,08	622752,49
33	2328086,52	622751,20
34	2327980,09	622751,44

Обозначение характерных точек границ	Координаты МСК-74	
	X	Y
35	2327868,11	622764,93
36	2327833,05	622770,41
37	2327699,67	622783,74
38	2327644,15	622792,22
39	2327420,19	622807,68
40	2327129,97	622827,19
41	2326972,28	622839,05
42	2326860,30	622843,43
43	2326770,22	622842,70
44	2326718,49	622838,73
45	2326692,33	622834,93
46	2326645,81	622820,50
47	2326627,39	622802,27
48	2326625,22	622784,04
49	2326636,34	622761,96
50	2326649,09	622747,59
51	2326671,85	622729,36
52	2326730,03	622692,90
53	2326793,86	622661,06
54	2326921,78	622601,75
55	2327513,87	622359,16
56	2327584,15	622332,24
57	2327644,15	622307,48
58	2327868,11	622230,12
59	2327924,10	622205,12
60	2328020,93	622146,02
61	2328106,08	622091,33
62	2328170,45	622054,88
63	2328260,03	622016,65
64	2328374,04	621980,91
65	2328490,18	621955,51
66	2328559,68	621945,50
67	2328651,96	621934,96
68	2328914,04	621909,04
69	2329099,88	621886,65
70	2329267,84	621868,75
71	2329491,80	621839,48
72	2329687,77	621816,78
73	2329743,75	621808,30
74	2329883,73	621780,01
75	2329967,84	621763,13

Обозначение характерных точек границ	Координаты МСК-74	
	X	Y
76	2330051,70	621740,21
77	2330121,95	621717,81
78	2330163,68	621702,02
79	2330443,62	621603,86
80	2330499,61	621582,06
81	2330550,89	621562,69
82	2330667,58	621520,38
83	2330740,07	621496,20
84	2330779,56	621482,46
85	2330898,16	621435,08
86	2330947,53	621414,92
87	2331115,50	621337,75
88	2331171,49	621314,56
89	2331251,68	621289,25
90	2331339,46	621266,30
91	2331410,78	621255,29
92	2331451,43	621251,15
93	2331507,42	621251,28
94	2331535,42	621254,09
95	2331571,94	621261,91
96	2331600,66	621271,02
97	2331623,01	621280,14
98	2331655,23	621298,37
99	2331690,43	621325,71
100	2331706,52	621344,45
101	2331720,00	621362,17
102	2331721,78	621371,28
103	2331720,64	621389,51
104	2331718,84	621414,58
105	2331720,86	621421,45
106	2331731,38	621431,62
107	2331745,90	621435,43
108	2331774,45	621435,78
109	2331815,37	621431,48
110	2331902,51	621416,85
111	2332051,66	621387,40
112	2332200,82	621357,95
113	2332203,40	621357,10
114	2332291,28	621340,19
115	2332347,27	621329,12
116	2332349,41	621328,51

Обозначение характерных точек границ	Координаты МСК-74	
	X	Y
117	2332591,16	621284,01
118	2332594,51	621283,12
119	2332935,16	621224,84
120	2333077,91	621207,22
121	2333159,11	621200,91
122	2333215,10	621200,26
123	2333243,10	621202,42
124	2333271,09	621207,76
125	2333288,93	621216,33
126	2333295,64	621232,32
127	2333292,97	621244,81
128	2333286,13	621252,79
129	2333264,55	621271,02
130	2333243,10	621283,75
131	2333234,58	621289,25
132	2333187,11	621311,72
133	2333122,10	621338,06
134	2333113,73	621339,53
135	2333075,13	621355,84
136	2333070,74	621356,45
137	2333058,69	621362,17
138	2333014,54	621377,40
139	2333004,35	621379,37
140	2332963,15	621394,64
141	2332951,65	621398,63
142	2332851,17	621429,83
143	2332834,26	621435,08
144	2332457,14	621544,46
145	2332062,82	621652,37
146	2331958,85	621681,18
147	2331870,40	621708,52
148	2331826,37	621726,75
149	2331815,37	621733,24
150	2331801,37	621748,04
151	2331801,37	621764,99
152	2331807,52	621776,88
153	2331823,95	621803,19
154	2331824,44	621817,90
155	2331812,01	621863,47
156	2331793,69	621899,93
157	2331774,72	621927,27

Обозначение характерных точек границ	Координаты МСК-74	
	X	Y
158	2331756,78	621947,19
159	2331717,54	621981,96
160	2331657,13	622018,42
161	2331618,02	622035,75
1	2331562,68	622054,88

11.5. Перечень кадастровых кварталов, входящих в границы седьмой подзоны приаэродромной территории аэродрома гражданской авиации Челябинск (Баландино), приведен в таблице 8.4.

Таблица 8.4

№ п/п	Номера кадастровых кварталов				
	1	2	3	4	5
1	74:12:1201001	74:12:1201002	74:12:1201003	74:12:1201004	74:12:1201005
2	74:12:1205001	74:12:1206001	74:12:1206002	74:12:1213001	74:12:1305001
3	74:19:0304002	74:19:0304005	74:19:0304007	74:19:0403002	74:19:0404001
4	74:36:0103002	74:36:0103003	74:36:0103004	74:36:0103005	74:36:0105001
5	74:36:0107001	74:36:0107002	74:36:0107006	74:36:0107007	74:36:0117001
6	74:19:0304001	74:36:0103001	74:36:0106001	74:12:1201006	—

11.6. Муниципальные образования, в границах территорий которых полностью или частично расположена седьмая подзона приаэродромной территории аэродрома гражданской авиации Челябинск (Баландино), приведены в таблице 8.5.

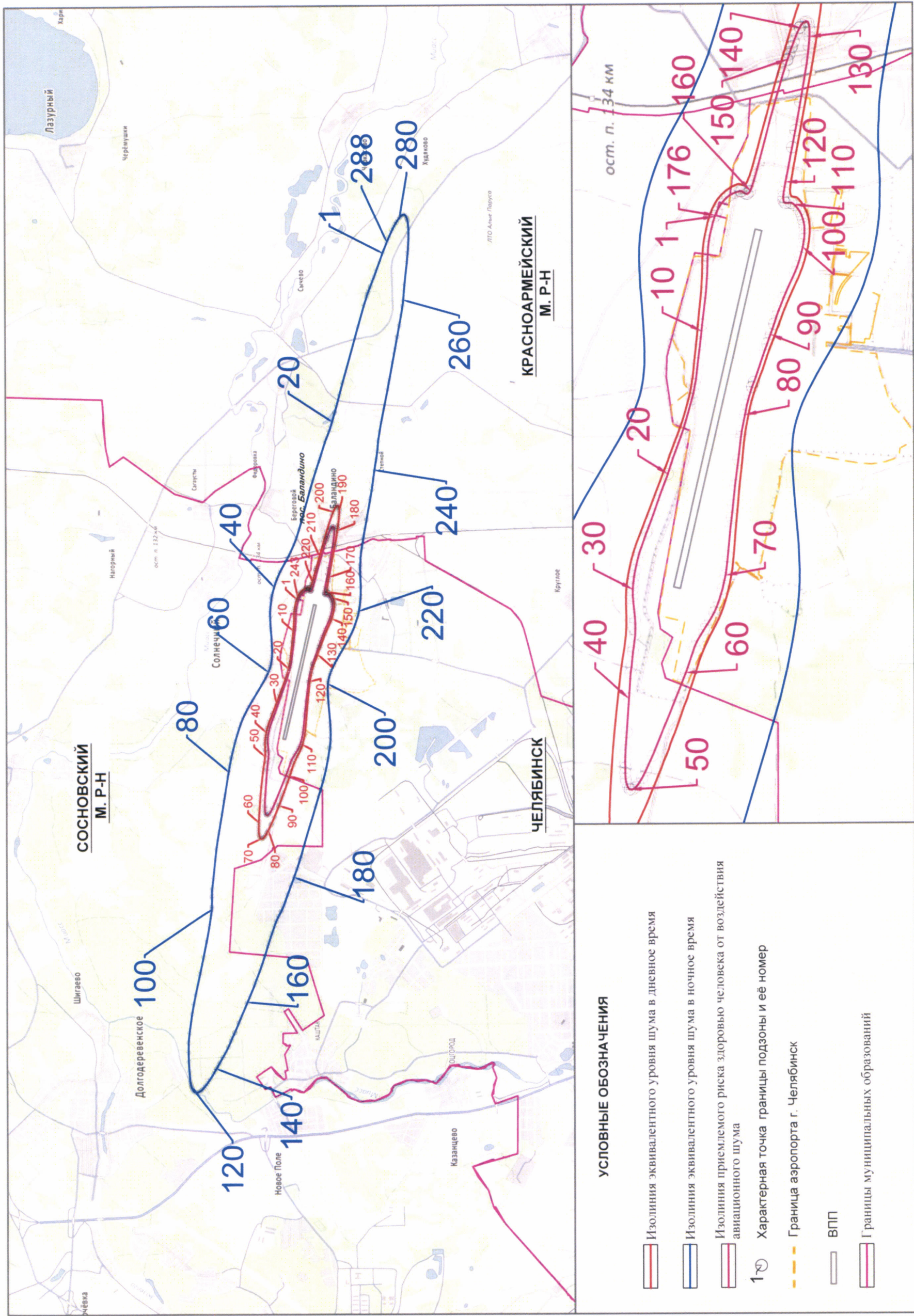
Таблица 8.5

№ п/п	Муниципальные образования
1	Красноармейский муниципальный район
2	Сосновский муниципальный район
3	Челябинский городской округ

11.7. Графическое изображение границы седьмой подзоны приаэродромной территории аэродрома гражданской авиации Челябинск (Баландино) приведено на схеме 8.



Схема 8





**III. Перечень ограничений использования земельных участков и (или) расположенных на них объектов недвижимости и осуществления экономической и иной деятельности в границах приаэродромной территории аэродрома гражданской авиации Челябинск (Баландино)**

12. Приаэродромная территория аэродрома гражданской авиации Челябинск (Баландино) является зоной с особыми условиями использования территорий.

В соответствии с требованиями Воздушного кодекса Российской Федерации и Федерального закона от 1 июля 2017 г. № 135-ФЗ «О внесении изменений в отдельные законодательные акты Российской Федерации в части совершенствования порядка установления и использования приаэродромной территории и санитарно-защитной зоны» (далее – Федеральный закон № 135-ФЗ) на приаэродромной территории аэродрома гражданской авиации Челябинск (Баландино) установлены ограничения использования объектов недвижимости и осуществления деятельности.

12.1. Первая подзона приаэродромной территории аэродрома гражданской авиации Челябинск (Баландино):

Перечень ограничений использования объектов недвижимости и осуществления деятельности	Обоснование ограничений
В границах первой подзоны запрещается размещать объекты, не предназначенные для организации и обслуживания воздушного движения и воздушных перевозок, обеспечения взлета, посадки, руления и стоянки воздушных судов.	1. Подпункт 1 пункта 3 статьи 47 Воздушного кодекса Российской Федерации. 2. Подпункт 1 пункта 3 статьи 1 Федерального закона № 135-ФЗ. 3. Подпункт «а» пункта 1(1) Положения.

12.2. Вторая подзона приаэродромной территории аэродрома гражданской авиации Челябинск (Баландино):

Перечень ограничений использования объектов недвижимости и осуществления деятельности	Обоснование ограничений
В границах второй подзоны запрещается размещать объекты, не предназначенные	1. Подпункт 2 пункта 3 статьи 47 Воздушного кодекса Российской Федерации

Перечень ограничений использования объектов недвижимости и осуществления деятельности	Обоснование ограничений
для обслуживания пассажиров и обработки багажа, грузов и почты, обслуживания воздушных судов, хранения авиационного топлива и заправки воздушных судов, обеспечения энергоснабжения, а также объекты, не относящиеся к инфраструктуре аэропорта.	Федерации. 2. Подпункт 2 пункта 3 статьи 1 Федерального закона № 135-ФЗ. 3. Подпункт «а» пункта 1(1) Положения.

12.3. Третья подзона приаэродромной территории аэродрома гражданской авиации Челябинск (Баландино):

Перечень ограничений использования объектов недвижимости и осуществления деятельности	Обоснование ограничений																
<p>1. В границах третьей подзоны запрещается размещать объекты, высота которых превышает ограничения, приведенные в пункте 2 настоящей таблицы.</p> <p>2. Строительство и реконструкция зданий, сооружений в границах третьей подзоны разрешается после определения максимально допустимой высоты здания, сооружения в зависимости от местоположения путем проведения соответствующих расчетов в соответствии с требованиями ФАП-262 с учетом следующих абсолютных высот ограничения объектов в Балтийской системе высот 1977 года<sup>5</sup>:</p> <table data-bbox="193 1586 943 1912"> <tr> <td>Сектор 3.2.1.1</td> <td>от 284,5 м до 309,5 м;</td> </tr> <tr> <td>Сектор 3.2.1.2</td> <td>от 309,5 м до 334,5 м;</td> </tr> <tr> <td>Сектор 3.2.1.3</td> <td>от 334,5 м до 359,5 м;</td> </tr> <tr> <td>Сектор 3.2.1.4</td> <td>от 359,5 м до 384,5 м;</td> </tr> <tr> <td>Сектор 3.2.2.1</td> <td>от 284,5 м до 309,5 м;</td> </tr> <tr> <td>Сектор 3.2.2.2</td> <td>от 309,5 м до 334,5 м;</td> </tr> <tr> <td>Сектор 3.2.2.3</td> <td>от 334,5 м до 359,5 м;</td> </tr> <tr> <td>Сектор 3.2.2.4</td> <td>от 359,5 м до 384,5 м;</td> </tr> </table>	Сектор 3.2.1.1	от 284,5 м до 309,5 м;	Сектор 3.2.1.2	от 309,5 м до 334,5 м;	Сектор 3.2.1.3	от 334,5 м до 359,5 м;	Сектор 3.2.1.4	от 359,5 м до 384,5 м;	Сектор 3.2.2.1	от 284,5 м до 309,5 м;	Сектор 3.2.2.2	от 309,5 м до 334,5 м;	Сектор 3.2.2.3	от 334,5 м до 359,5 м;	Сектор 3.2.2.4	от 359,5 м до 384,5 м;	<p>1. Подпункт 3 пункта 3 статьи 47 Воздушного кодекса Российской Федерации.</p> <p>2. Подпункт 3 пункта 3 статьи 1 Федерального закона № 135-ФЗ.</p> <p>3. Подпункт «б» пункта 1(1) Положения.</p>
Сектор 3.2.1.1	от 284,5 м до 309,5 м;																
Сектор 3.2.1.2	от 309,5 м до 334,5 м;																
Сектор 3.2.1.3	от 334,5 м до 359,5 м;																
Сектор 3.2.1.4	от 359,5 м до 384,5 м;																
Сектор 3.2.2.1	от 284,5 м до 309,5 м;																
Сектор 3.2.2.2	от 309,5 м до 334,5 м;																
Сектор 3.2.2.3	от 334,5 м до 359,5 м;																
Сектор 3.2.2.4	от 359,5 м до 384,5 м;																

<sup>5</sup> Постановление Правительства Российской Федерации от 24 ноября 2016 г. № 1240 «Об установлении государственных систем координат, государственной системы высот и государственной гравиметрической системы» (далее – постановление Правительства № 1240).

Перечень ограничений использования объектов недвижимости и осуществления деятельности	Обоснование ограничений
Сектор 3.3.1	284,5 м;
Сектор 3.3.2	284,5 м;
Сектор 3.4.1.1	от 231,3 м до 236,7 м;
Сектор 3.4.1.2	от 236,7 м до 244,7 м;
Сектор 3.4.1.3	от 244,7 м до 252,7 м;
Сектор 3.4.1.4	от 252,7 м до 260,7 м;
Сектор 3.4.1.5	от 260,7 м до 268,7 м;
Сектор 3.4.1.6	от 268,7 м до 276,7 м;
Сектор 3.4.1.7	от 276,7 м до 284,7 м;
Сектор 3.4.1.8	от 284,7 м до 292,7 м;
Сектор 3.4.1.9	от 292,7 м до 300,7 м;
Сектор 3.4.1.10	от 300,7 м до 308,7 м;
Сектор 3.4.1.11	от 308,7 м до 316,7 м;
Сектор 3.4.1.12	от 316,7 м до 324,7 м;
Сектор 3.4.1.13	от 324,7 м до 332,7 м;
Сектор 3.4.1.14	от 332,7 м до 340,7 м;
Сектор 3.4.1.15	от 340,7 м до 348,7 м;
Сектор 3.4.1.16	от 348,7 м до 356,7 м;
Сектор 3.4.1.17	от 356,7 м до 364,7 м;
Сектор 3.4.1.18	от 364,7 м до 372,7 м;
Сектор 3.4.1.19	от 372,7 м до 380,7 м;
Сектор 3.4.1.20	от 380,7 м до 384,5 м;
Сектор 3.4.1.21	от 384,5 м до 468,7 м;
Сектор 3.4.1.22	от 468,7 м до 471,3 м;
Сектор 3.4.2.23	от 224,5 м до 227,1 м;
Сектор 3.4.2.24	от 227,1 м до 235,1 м;
Сектор 3.4.2.25	от 235,1 м до 243,1 м;
Сектор 3.4.2.26	от 243,1 м до 251,1 м;
Сектор 3.4.2.27	от 251,1 м до 259,1 м;
Сектор 3.4.2.28	от 259,1 м до 267,1 м;
Сектор 3.4.2.29	от 267,1 м до 275,1 м;
Сектор 3.4.2.30	от 275,1 м до 283,1 м;
Сектор 3.4.2.31	от 283,1 м до 291,1 м;
Сектор 3.4.2.32	от 291,1 м до 299,1 м;
Сектор 3.4.2.33	от 299,1 м до 307,1 м;
Сектор 3.4.2.34	от 307,1 м до 315,1 м;
Сектор 3.4.2.35	от 315,1 м до 323,1 м;
Сектор 3.4.2.36	от 323,1 м до 331,0 м;
Сектор 3.4.2.37	от 331,0 м до 339,1 м;
Сектор 3.4.2.38	от 339,1 м до 347,1 м;
Сектор 3.4.2.39	от 347,1 м до 355,1 м;
Сектор 3.4.2.40	от 355,1 м до 363,1 м;

Перечень ограничений использования объектов недвижимости и осуществления деятельности	Обоснование ограничений
Сектор 3.4.2.41	от 363,1 м до 371,1 м;
Сектор 3.4.2.42	от 371,1 м до 379,1 м;
Сектор 3.4.2.43	от 379,1 м до 384,5 м;
Сектор 3.4.2.44	от 384,5 м до 459,1 м;
Сектор 3.4.2.45	от 459,1 м до 464,5 м;
Сектор 3.5.1	от 274,7 м до 284,5 м;
Сектор 3.5.2	от 264,7 м до 284,5 м;
Сектор 3.5.3	от 254,6 м до 284,5 м;
Сектор 3.5.4	от 244,6 м до 284,5 м;
Сектор 3.5.5	от 260,1 м до 284,5 м;
Сектор 3.5.6	от 234,6 м до 260,7 м;
Сектор 3.5.7	от 260,0 м до 284,5 м;
Сектор 3.5.8	от 230,7 м до 260,8 м;
Сектор 3.5.9	от 259,0 м до 284,5 м;
Сектор 3.5.10	от 229,6 м до 259,8 м;
Сектор 3.5.11	от 258,0 м до 284,5 м;
Сектор 3.5.12	от 228,6 м до 258,8 м;
Сектор 3.5.13	от 256,7 м до 284,5 м;
Сектор 3.5.14	от 227,6 м до 257,8 м;
Сектор 3.5.15	от 255,1 м до 284,5 м;
Сектор 3.5.16	от 226,6 м до 256,5 м;
Сектор 3.5.17	от 253,4 м до 284,5 м;
Сектор 3.5.18	от 225,5 м до 254,8 м;
Сектор 3.5.19	от 252,0 м до 284,5 м;
Сектор 3.5.20	от 224,5 м до 253,2 м;
Сектор 3.5.21	от 253,0 м до 284,5 м;
Сектор 3.5.22	от 225,2 м до 253,9 м;
Сектор 3.5.23	от 235,4 м до 284,5 м;
Сектор 3.5.24	от 245,4 м до 284,5 м;
Сектор 3.5.25	от 255,5 м до 284,5 м;
Сектор 3.5.26	от 265,4 м до 284,5 м;
Сектор 3.5.27	от 275,5 м до 284,5 м;
Сектор 3.5.28	от уровня земли;
Сектор 3.5.29	от 274,7 м до 284,5 м;
Сектор 3.5.30	от 264,7 м до 284,5 м;
Сектор 3.5.31	от 254,6 м до 284,5 м;
Сектор 3.5.32	от 244,6 м до 284,5 м;
Сектор 3.5.33	от 234,6 м до 260,7 м;
Сектор 3.5.34	от 260,1 м до 284,5 м;
Сектор 3.5.35	от 230,7 м до 260,8 м;
Сектор 3.5.36	от 260,0 м до 284,5 м;
Сектор 3.5.37	от 229,6 м до 259,8 м;

Перечень ограничений использования объектов недвижимости и осуществления деятельности	Обоснование ограничений
Сектор 3.5.38 от 259,0 м до 284,5 м; Сектор 3.5.39 от 228,6 м до 258,8 м; Сектор 3.5.40 от 258,0 м до 284,5 м; Сектор 3.5.41 от 227,6 м до 257,8 м; Сектор 3.5.42 от 256,7 м до 284,5 м; Сектор 3.5.43 от 226,6 м до 256,5 м; Сектор 3.5.44 от 255,1 м до 284,5 м; Сектор 3.5.45 от 225,5 м до 254,8 м; Сектор 3.5.46 от 253,4 м до 284,5 м; Сектор 3.5.47 от 224,5 м до 253,2 м; Сектор 3.5.48 от 252,0 м до 284,5 м; Сектор 3.5.49 от 225,2 м до 253,9 м; Сектор 3.5.50 от 253,0 м до 284,5 м; Сектор 3.5.51 от 235,4 м до 284,5 м; Сектор 3.5.52 от 245,4 м до 284,5 м; Сектор 3.5.53 от 255,5 м до 284,5 м; Сектор 3.5.54 от 265,4 м до 284,5 м; Сектор 3.5.55 от 275,5 м до 284,5 м; Сектор 3.6.1 384,5 м; Сектор 3.6.2 384,5 м.	

12.4. Четвертая подзона приаэродромной территории аэродрома гражданской авиации Челябинск (Баландино), в которой в соответствии с постановлением Правительства № 1240 абсолютная высота ограничения объектов устанавливается в Балтийской системе высот 1977 года:

Перечень ограничений использования объектов недвижимости и осуществления деятельности	Обоснование ограничений
1. В границах четвертой подзоны запрещается размещать объекты, создающие помехи в работе наземных объектов средств и систем обслуживания воздушного движения, навигации, посадки и связи, предназначенных для организации воздушного движения и расположенных вне первой подзоны. 2. В границах четвертой подзоны	1. Подпункт 4 пункта 3 статьи 47 Воздушного кодекса Российской Федерации. 2. Подпункт 4 пункта 3 статьи 1 Федерального закона № 135-ФЗ. 3. Подпункт «в» пункта 1(1) Положения.

Перечень ограничений использования объектов недвижимости и осуществления деятельности	Обоснование ограничений
<p>запрещается без согласования с оператором аэродрома размещение объектов, превышающих следующие абсолютные высотные ограничения:</p> <p>Сектор 4.1 от уровня земли;</p> <p>Сектор 4.2 223,3 м;</p> <p>Сектор 4.3 223,3 м;</p> <p>Сектор 4.4 224,5 м;</p> <p>Сектор 4.5 230 м;</p> <p>Сектор 4.6 230 м;</p> <p>Сектор 4.7 231,4 м;</p> <p>Сектор 4.8 232 м;</p> <p>Сектор 4.9 232,6 м;</p> <p>Сектор 4.10 233,2 м;</p> <p>Сектор 4.11 233,8 м;</p> <p>Сектор 4.12 233,8 м;</p> <p>Сектор 4.13 234,5 м;</p> <p>Сектор 4.14 235,1 м;</p> <p>Сектор 4.15 235,7 м;</p> <p>Сектор 4.16 236,4 м;</p> <p>Сектор 4.17 237 м;</p> <p>Сектор 4.18 237,6 м;</p> <p>Сектор 4.19 238,2 м;</p> <p>Сектор 4.20 238,8 м;</p> <p>Сектор 4.21 239,4 м;</p> <p>Сектор 4.22 240 м;</p> <p>Сектор 4.23 240 м;</p> <p>Сектор 4.24 241,3 м;</p> <p>Сектор 4.25 241,9 м;</p> <p>Сектор 4.26 242,5 м;</p> <p>Сектор 4.27 243,2 м;</p> <p>Сектор 4.28 243,8 м;</p> <p>Сектор 4.29 244,4 м;</p> <p>Сектор 4.30 245 м;</p> <p>Сектор 4.31 245,6 м;</p>	

Перечень ограничений использования объектов недвижимости и осуществления деятельности	Обоснование ограничений
Сектор 4.32 246,2 м;	
Сектор 4.33 246,8 м;	
Сектор 4.34 247,5 м;	
Сектор 4.35 232,8 м;	
Сектор 4.36 229,5 м;	
Сектор 4.37 229,5 м;	
Сектор 4.38 230 м;	
Сектор 4.39 234 м;	
Сектор 4.40 235,2 м;	
Сектор 4.41 237,5 м;	
Сектор 4.42 от уровня земли;	
Сектор 4.43 237,8 м;	
Сектор 4.44 от уровня земли;	
Сектор 4.45 238,1 м;	
Сектор 4.46 от уровня земли;	
Сектор 4.47 238,1 м;	
Сектор 4.48 238,4 м;	
Сектор 4.49 238,7 м;	
Сектор 4.50 239,1 м;	
Сектор 4.51 239,4 м;	
Сектор 4.52 239,7 м;	
Сектор 4.53 от уровня земли;	
Сектор 4.54 240 м;	
Сектор 4.55 240 м;	
Сектор 4.56 240 м;	
Сектор 4.57 от уровня земли;	
Сектор 4.58 240 м;	
Сектор 4.59 от уровня земли;	
Сектор 4.60 240 м;	
Сектор 4.61 240 м;	
Сектор 4.62 от уровня земли;	
Сектор 4.63 240 м;	
Сектор 4.64 от уровня земли;	
Сектор 4.65 241 м;	

Перечень ограничений использования объектов недвижимости и осуществления деятельности	Обоснование ограничений
Сектор 4.66	
Сектор 4.67	
Сектор 4.68	
Сектор 4.69	
Сектор 4.70	
Сектор 4.71	
Сектор 4.72	
Сектор 4.73	
Сектор 4.74	
Сектор 4.75	
Сектор 4.76	
Сектор 4.77	
Сектор 4.78	
Сектор 4.79	
Сектор 4.80	
Сектор 4.81	
Сектор 4.82	
Сектор 4.83	
Сектор 4.84	
Сектор 4.85	
Сектор 4.86	
Сектор 4.87	
Сектор 4.88	
Сектор 4.89	
Сектор 4.90	
Сектор 4.91	
Сектор 4.92	
Сектор 4.93	
Сектор 4.94	
Сектор 4.95	
Сектор 4.96	
Сектор 4.97	
Сектор 4.98	
Сектор 4.99	



Перечень ограничений использования объектов недвижимости и осуществления деятельности	Обоснование ограничений
Сектор 4.100 301,0 м;	
Сектор 4.101 305,4 м;	
Сектор 4.102 309,7 м;	
Сектор 4.103 314,1 м;	
Сектор 4.104 318,5 м;	
Сектор 4.105 322,8 м;	
Сектор 4.106 327,2 м;	
Сектор 4.107 331,6 м;	
Сектор 4.108 335,9 м;	
Сектор 4.109 340 м;	
Сектор 4.110 344,7 м;	
Сектор 4.111 349 м;	
Сектор 4.112 353,4 м;	
Сектор 4.113 357,8 м;	
Сектор 4.114 362,1 м;	
Сектор 4.115 366,5 м;	
Сектор 4.116 370 м;	
Сектор 4.117 383,7 м;	
Сектор 4.118 388 м;	
Сектор 4.119 227,1 м;	
Сектор 4.120 240 м;	
Сектор 4.121 244,3 м;	
Сектор 4.122 244,4 м;	
Сектор 4.123 249,2 м;	
Сектор 4.124 248,9 м;	
Сектор 4.125 248,9 м;	
Сектор 4.126 252 м;	
Сектор 4.127 252 м;	
Сектор 4.128 266,1 м;	
Сектор 4.129 266,1 м;	
Сектор 4.130 269 м;	
Сектор 4.131 269 м;	
Сектор 4.132 273 м;	
Сектор 4.133 277,2 м;	

Перечень ограничений использования объектов недвижимости и осуществления деятельности	Обоснование ограничений
Сектор 4.134 283,5 м;	
Сектор 4.135 287,9 м;	
Сектор 4.136 292,3 м;	
Сектор 4.137 296,6 м;	
Сектор 4.138 301.0 м;	
Сектор 4.139 305.4 м;	
Сектор 4.140 309.7 м;	
Сектор 4.141 314,1 м;	
Сектор 4.142 318,5 м;	
Сектор 4.143 322,8 м;	
Сектор 4.144 327,2 м;	
Сектор 4.145 331,6 м;	
Сектор 4.146 335,9 м;	
Сектор 4.147 340 м;	
Сектор 4.148 344,6 м;	
Сектор 4.149 349 м;	
Сектор 4.150 353,4 м;	
Сектор 4.151 357,7 м;	
Сектор 4.152 362,1 м;	
Сектор 4.153 366,5 м;	
Сектор 4.154 370 м;	
Сектор 4.155 381 м;	
Сектор 4.156 385,3 м;	
Сектор 4.157 498,2 м;	
Сектор 4.158 509.0 м;	
Сектор 4.159 517,8 м;	
Сектор 4.160 526,7 м;	
Сектор 4.161 535,5 м;	
Сектор 4.162 544,3 м;	
Сектор 4.163 553,1 м;	
Сектор 4.164 478,2 м;	
Сектор 4.165 482,6 м;	
Сектор 4.166 491,4 м;	
Сектор 4.167 500.2 м;	

Перечень ограничений использования объектов недвижимости и осуществления деятельности	Обоснование ограничений
Сектор 4.168 509,0 м; Сектор 4.169 517,9 м; Сектор 4.170 526,7 м; Сектор 4.171 535,5 м; Сектор 4.172 544,3 м; Сектор 4.173 553,2 м; Сектор 4.174 475,4 м; Сектор 4.175 481,5 м; Сектор 4.176 490 м; Сектор 4.177 499,7 м; Сектор 4.178 508,9 м; Сектор 4.179 518 м; Сектор 4.180 527,1 м; Сектор 4.181 536,2 м; Сектор 4.182 545,3 м; Сектор 4.183 554,4 м; Сектор 4.184 563,6 м; Сектор 4.185 483 м; Сектор 4.186 490 м; Сектор 4.187 499,7 м; Сектор 4.188 508,9 м; Сектор 4.189 518 м; Сектор 4.190 527,1 м; Сектор 4.191 536,2 м; Сектор 4.192 545,3 м; Сектор 4.193 554,4 м; Сектор 4.194 563,6 м.	

12.5. Пятая подзона приаэродромной территории аэродрома гражданской авиации Челябинск (Баландино):

Перечень ограничений использования объектов недвижимости и осуществления деятельности	Обоснование ограничений
<p>1. В границах пятой подзоны запрещается размещать опасные производственные объекты<sup>6</sup>, функционирование которых может повлиять на безопасность полетов воздушных судов.</p> <p>2. В границах пятой подзоны допускается эксплуатация, строительство, реконструкция, капитальный ремонт, техническое перевооружение, консервация (далее – размещение) опасных производственных объектов при их соответствии установленным в пункте 3 настоящей таблицы ограничениям.</p> <p>3. Максимальные радиусы зон поражения при происшествиях техногенного характера на опасных производственных объектах, находящихся в пятой подзоне приаэродромной территории, в которых размещение таких объектов возможно, не должны достигать: по вертикали – высоты пролета воздушных судов (высота поверхности ограничения препятствий в третьей подзоне приаэродромной территории); по горизонтали – внешних границ первой и второй подзон приаэродромной территории аэродрома.</p> <p>4. При невозможности соблюдения ограничений, предусмотренных пунктом 3 настоящей таблицы, размещение опасных производственных объектов должно выполняться на основании специальных технических условий, разработанных для конкретного объекта капитального строительства в соответствии с положениями приказа Министра России от 30 ноября 2020 г. № 734/пр «Об утверждении Порядка разработки и согласования специальных технических условий для разработки проектной</p>	<p>1. Подпункт 5 пункта 3 статьи 47 Воздушного кодекса Российской Федерации.</p> <p>2. Подпункт 5 пункта 3 статьи 1 Федерального закона № 135-ФЗ.</p> <p>3. Подпункт «г» пункта 1(1) Положения.</p> <p>4. Пункт 4 статьи 3 Федерального закона № 116-ФЗ.</p>

<sup>6</sup> Пункт 1 статьи 2 Федерального закона от 21 июля 1997 г. № 116-ФЗ «О промышленной безопасности опасных производственных объектов» (далее – Федеральный закон № 116-ФЗ).

Перечень ограничений использования объектов недвижимости и осуществления деятельности	Обоснование ограничений
документации на объект капитального строительства» (зарегистрирован Минюстом России 18 декабря 2020 г., регистрационный № 61581) с изменениями, внесенными приказом Министра России от 22 октября 2021 г. № 774/пр (зарегистрирован Минюстом России 29 ноября 2021 г., регистрационный № 66058) (далее – Приказ № 734) <sup>7</sup> , и (или) обоснования безопасности опасного производственного объекта, разрабатываемого на основании Федерального закона № 116-ФЗ.	

12.6. Шестая подзона приаэродромной территории аэродрома гражданской авиации Челябинск (Баландино):

Перечень ограничений использования объектов недвижимости и осуществления деятельности	Обоснование ограничений
<p>1. В границах шестой подзоны запрещается размещать объекты, способствующие привлечению и массовому скоплению птиц.</p> <p>2. Допускается размещать в границах шестой подзоны объекты по обращению с твердыми коммунальными отходами, пищевыми и биологическими отходами в случае наличия заключения по результатам орнитологического исследования на предмет отсутствия факторов, способствующих привлечению и массовому скоплению птиц, и (или) достаточности мер защиты указанных объектов от привлечения и массового скопления птиц, проведенного в соответствии с пунктом 1(4) Положения.</p>	<p>1. Подпункт 6 пункта 3 статьи 47 Воздушного кодекса Российской Федерации.</p> <p>2. Подпункт 6 пункта 3 статьи 1 Федерального закона № 135-ФЗ.</p> <p>3. Подпункт «д» пункта 1(1), пункт 1(4) Положения.</p>

<sup>7</sup> В соответствии с пунктом 2 Приказа № 734 данный акт действует до 1 сентября 2026 г.

12.7. Седьмая подзона приаэродромной территории аэродрома гражданской авиации Челябинск (Баландино):

Перечень ограничений использования объектов недвижимости и осуществления деятельности	Обоснование ограничений
<p>В границах седьмой подзоны ввиду превышения уровня шумового воздействия устанавливаются следующие ограничения:</p> <p>1. В зонах, требующих звукоизоляции ограждающих конструкций объектов капитального строительства, установлено ограничение строительства и реконструкции нормируемых объектов без проектных решений по защите помещений от шума в отношении следующих объектов:</p> <p>а) палаты больниц и санаториев, операционные больницы;</p> <p>б) кабинеты врачей поликлиник, амбулаторий, диспансеров, больниц, санаториев;</p> <p>в) классные помещения, учебные кабинеты, учительские комнаты, аудитории образовательных организаций, конференц-залы, читальные залы библиотек;</p> <p>г) музыкальные классы;</p> <p>д) жилые комнаты квартир, домов стационарных организаций социального обслуживания, организации для детей-сирот и детей, оставшихся без попечения родителей, спальные помещения в школах-интернатах, дошкольных образовательных организациях, домов отдыха, пансионатов;</p> <p>е) жилые комнаты общежитий и номера гостиниц;</p> <p>ж) территории, непосредственно прилегающие к зданиям больниц и санаториев;</p> <p>з) территории, непосредственно прилегающие к зданиям жилых домов, домов отдыха, пансионатов, домов-интернатов для престарелых и инвалидов, дошкольных образовательных организаций и других образовательных организаций;</p> <p>и) территории, непосредственно прилегающие к зданиям гостиниц и общежитий;</p>	<p>1. Подпункт 7 пункта 3 статьи 47 Воздушного кодекса Российской Федерации.</p> <p>2. Подпункт 7 пункта 3 статьи 1 Федерального закона № 135-ФЗ.</p> <p>3. Подпункт «е» пункта 1(1) Положения.</p> <p>4. Пункт 4 статьи 1, пункт 7 статьи 30 Градостроительного кодекса Российской Федерации.</p> <p>5. Пункт 1 статьи 23 Федерального закона от 30 марта 1999 г. № 52-ФЗ «О санитарно-эпидемиологическом благополучии населения».</p> <p>6. Санитарные правила и нормы СанПиН 1.2.3685-21 «Гигиенические нормативы и требования к обеспечению безопасности и (или) безвредности для человека факторов среды обитания», утвержденные постановлением № 2.</p>

Перечень ограничений использования объектов недвижимости и осуществления деятельности	Обоснование ограничений
<p>к) площадки отдыха, функционально выделенные на территории микрорайонов и групп жилых домов, домов отдыха, пансионатов, стационарных организаций социального обслуживания, организаций для детей-сирот и детей, оставшихся без попечения родителей, площадки дошкольных образовательных организаций и других образовательных организаций.</p> <p>2. В зоне запрета строительства нормируемых объектов запрещается размещать следующие нормируемые объекты:</p> <p>а) палаты больниц и санаториев, операционные больницы;</p> <p>б) кабинеты врачей поликлиник, амбулаторий, диспансеров, больниц, санаториев;</p> <p>в) классные помещения, учебные кабинеты, учительские комнаты, аудитории образовательных организаций, конференц-залы, читальные залы библиотек;</p> <p>г) музыкальные классы;</p> <p>д) жилые комнаты квартир, домов стационарных организаций социального обслуживания, организации для детей-сирот и детей, оставшихся без попечения родителей, спальные помещения в школах-интернатах, дошкольных образовательных организациях, домов отдыха, пансионатов;</p> <p>е) жилые комнаты общежитий и номера гостиниц;</p> <p>ж) территории, непосредственно прилегающие к зданиям больниц и санаториев;</p> <p>з) территории, непосредственно прилегающие к зданиям жилых домов, домов отдыха, пансионатов, домов-интернатов для престарелых и инвалидов, дошкольных образовательных организаций и других образовательных организаций;</p> <p>и) территории, непосредственно прилегающие к зданиям гостиниц и общежитий;</p> <p>к) площадки отдыха, функционально выделенные на территории микрорайонов и</p>	

Перечень ограничений использования объектов недвижимости и осуществления деятельности	Обоснование ограничений
групп жилых домов, домов отдыха, пансионатов, стационарных организаций социального обслуживания, организаций для детей-сирот и детей, оставшихся без попечения родителей, площадки дошкольных образовательных организаций и других образовательных организаций.	