



МИНИСТЕРСТВО ЮСТИЦИИ РОССИЙСКОЙ ФЕДЕРАЦИИ

ЗАРЕГИСТРИРОВАНО

Регистрационный № 76 992

от "25" января 2024 г.

ФЕДЕРАЛЬНАЯ СЛУЖБА ВОЙСК НАЦИОНАЛЬНОЙ ГВАРДИИ  
РОССИЙСКОЙ ФЕДЕРАЦИИ

## П Р И К А З

« 25 » ноября 20 23 г.

№ 426

Москва

Об установлении приаэродромной территории аэродрома государственной авиации Ермолино (Балабаново)

В соответствии со статьей 47 Воздушного кодекса Российской Федерации и подпунктом «а» пункта 2 Положения о приаэродромной территории, утвержденного постановлением Правительства Российской Федерации от 2 декабря 2017 г. № 1460, –


### П Р И К А З Ы В А Ю:

1. Установить приаэродромную территорию аэродрома государственной авиации Ермолино (Балабаново) согласно приложению к настоящему приказу.

2. Настоящий приказ действует в течение срока, указанного в пункте 4 постановления Правительства Российской Федерации от 2 декабря 2017 г. № 1460 «Об утверждении Положения о приаэродромной территории и Правил разрешения разногласий, возникающих между высшими исполнительными органами государственной власти субъектов Российской Федерации, уполномоченными Правительством Российской Федерации федеральными органами исполнительной власти и Федеральной службой по надзору в сфере защиты прав потребителей и благополучия человека

при согласовании проекта акта об установлении приаэродромной территории и при определении границ седьмой подзоны приаэродромной территории».

Директор Федеральной службы  
войск национальной гвардии Российской Федерации –  
главнокомандующий войсками национальной гвардии  
Российской Федерации  
генерал армии



В.В. Золотов

Приложение  
к приказу Федеральной службы  
войск национальной гвардии  
Российской Федерации  
от 25 ноября 2023 г. № 426

## **Приаэродромная территория аэродрома государственной авиации Ермолино (Балабаново)**

### **I. Общие положения**

1. Граница приаэродромной территории (далее – ПАТ) аэродрома государственной авиации Ермолино (Балабаново) установлена путем наложения границ семи подзон.

2. В подзонах приаэродромной территории аэродрома государственной авиации Ермолино (Балабаново) устанавливаются следующие ограничения использования земельных участков и (или) расположенных на них объектов недвижимости и осуществления экономической и иной деятельности<sup>1</sup>:

первая подзона, в которой запрещается размещать объекты, не предназначенные для организации и обслуживания воздушного движения и воздушных перевозок, обеспечения взлета, посадки, руления и стоянки воздушных судов;

вторая подзона, в которой запрещается размещать объекты, не предназначенные для обслуживания пассажиров и обработки багажа, грузов и почты, обслуживания воздушных судов, хранения авиационного топлива и заправки воздушных судов, обеспечения энергоснабжения, а также объекты, не относящиеся к инфраструктуре аэропорта;

третья подзона, в которой запрещается размещать объекты, высота которых превышает ограничения, установленные уполномоченным

---

<sup>1</sup> Статья 47 Воздушного кодекса Российской Федерации; пункт 1(1) Положения о приаэродромной территории, утвержденного постановлением Правительства Российской Федерации от 2 декабря 2017 г. № 1460 (далее – Положение № 1460), в соответствии с пунктом 4 Положения № 1460 данный акт действует до 1 сентября 2029 г.

Правительством Российской Федерации федеральным органом исполнительной власти при установлении соответствующей приаэродромной территории;

четвертая подзона, в которой запрещается размещать объекты, создающие помехи в работе наземных объектов средств и систем обслуживания воздушного движения, навигации, посадки и связи, предназначенных для организации воздушного движения и расположенных вне первой подзоны;

пятая подзона, в которой запрещается размещать опасные производственные объекты, функционирование которых может повлиять на безопасность полетов воздушных судов;

шестая подзона, в которой запрещается размещать объекты, способствующие привлечению и массовому скоплению птиц;

седьмая подзона, в которой в целях предотвращения негативного физического воздействия устанавливается перечень ограничений использования земельных участков, определенный в соответствии с земельным законодательством с учетом положений Воздушного кодекса Российской Федерации. При этом под указанным негативным физическим воздействием понимается несоответствие эквивалентного уровня звука, возникающего в связи с полетами воздушных судов, санитарно-эпидемиологическим требованиям<sup>1</sup>.

### 3. Настоящее приложение включает:

---

<sup>1</sup> Постановление Главного государственного санитарного врача Российской Федерации от 28 января 2021 г. № 2 «Об утверждении санитарных правил и норм СанПиН 1.2.3685-21 «Гигиенические нормативы и требования к обеспечению безопасности и (или) безвредности для человека факторов среды обитания» (зарегистрировано Минюстом России 29 января 2021 г., регистрационный № 62296) с изменениями, внесенными постановлением Главного государственного санитарного врача Российской Федерации от 30 декабря 2022 г. № 24 (зарегистрировано Минюстом России 9 марта 2023 г., регистрационный № 72558) (далее – постановление № 2), в соответствии с пунктом 3 постановления № 2 данный акт действует до 1 марта 2027 г.; постановление Главного государственного санитарного врача Российской Федерации от 28 января 2021 г. № 3 «Об утверждении санитарных правил и норм СанПиН 2.1.3684-21 «Санитарно-эпидемиологические требования к содержанию территорий городских и сельских поселений, к водным объектам, питьевой воде и питьевому водоснабжению, атмосферному воздуху, почвам, жилым помещениям, эксплуатации производственных, общественных помещений, организации и проведению санитарно-противоэпидемических (профилактических) мероприятий» (зарегистрировано Минюстом России 29 января 2021 г., регистрационный № 62297) с изменениями, внесенными постановлениями Главного государственного санитарного врача Российской Федерации от 26 июня 2021 г. № 16 (зарегистрировано Минюстом России 7 июля 2021 г., регистрационный № 64146), от 14 декабря 2021 г. № 37 (зарегистрировано Минюстом России 30 декабря 2021 г., регистрационный № 66692), от 14 февраля 2022 г. № 6 (зарегистрировано Минюстом России 17 февраля 2022 г., регистрационный № 67331) (далее – постановление № 3), в соответствии с пунктом 3 постановления № 3 данный акт действует до 1 марта 2027 г.

текстовое и графическое описания местоположения границ ПАТ и выделенных на ней подзон;

перечень координат характерных точек границ в системе координат, используемой для ведения Единого государственного реестра недвижимости (далее – ЕГРН);

перечень ограничений использования земельных участков и (или) расположенных на них объектов недвижимости и осуществления экономической и иной деятельности в соответствии с Воздушным кодексом Российской Федерации.

## **II. Описание границ приаэродромной территории аэродрома государственной авиации Ермолино (Балабаново)**

4. Описание границ ПАТ аэродрома государственной авиации Ермолино (Балабаново) в соответствии с подпунктом «а» пункта 3 Положения № 1460 включает перечень координат характерных точек этих границ в системе координат, используемой для ведения ЕГРН:

4.1. Граница ПАТ аэродрома государственной авиации Ермолино (Балабаново) установлена путем наложения границ семи подзон и выделена по результирующей границе наиболее удаленных от контрольной точки аэродрома (далее – КТА) внешних границ подзон.

4.2. Перечень координат характерных точек границ ПАТ аэродрома государственной авиации Ермолино (Балабаново) в местной системе координат Калужской области (далее – МСК-40.1), используемой для ведения ЕГРН, приведен в таблице 4.2.1; в местной системе координат Московской области (далее – МСК-50.1), используемой для ведения ЕГРН, приведен в таблице 4.2.2.

Таблица 4.2.1

| Номер<br>характерной<br>точки | Координаты<br>МСК-40.1 |            |
|-------------------------------|------------------------|------------|
|                               | Х, м                   | У, м       |
| Контур 1                      |                        |            |
| 1                             | 523615.04              | 1311417.10 |
| 2                             | 524108.49              | 1311930.25 |
| 3                             | 524030.44              | 1311985.61 |

| Номер<br>характерной<br>точки | Координаты<br>МСК-40.1 |            |
|-------------------------------|------------------------|------------|
|                               | Х, м                   | У, м       |
| 4                             | 524233.43              | 1312285.22 |
| 5                             | 524583.78              | 1312842.21 |
| 6                             | 524887.69              | 1313373.85 |
| 7                             | 525538.30              | 1314724.72 |

| Номер<br>характерной<br>точки | Координаты<br>МСК-40.1 |            |
|-------------------------------|------------------------|------------|
|                               | Х, м                   | У, м       |
| 8                             | 526050.70              | 1316133.82 |
| 9                             | 526363.27              | 1317319.07 |
| 10                            | 526612.37              | 1318797.61 |
| 11                            | 526712.52              | 1320293.64 |
| 12                            | 526714.05              | 1320412.19 |
| 13                            | 526714.63              | 1320530.75 |
| 14                            | 526254.16              | 1320599.44 |
| 15                            | 525759.63              | 1320673.21 |
| 16                            | 525470.99              | 1320716.27 |
| 17                            | 525498.45              | 1321346.12 |
| 18                            | 525487.68              | 1322345.88 |
| 19                            | 525410.33              | 1323342.70 |
| 20                            | 525266.75              | 1324332.15 |
| 21                            | 525057.57              | 1325309.84 |
| 22                            | 524783.73              | 1326271.42 |
| 23                            | 524446.44              | 1327212.62 |
| 24                            | 524391.34              | 1327349.63 |
| 25                            | 524075.76              | 1328068.91 |
| 26                            | 523722.94              | 1328770.68 |
| 27                            | 523221.51              | 1329635.67 |
| 28                            | 522663.57              | 1330465.33 |
| 29                            | 522051.60              | 1331255.97 |
| 30                            | 521388.32              | 1332004.10 |
| 31                            | 520988.42              | 1332410.22 |
| 32                            | 520832.92              | 1332560.07 |
| 33                            | 520675.27              | 1332707.67 |
| 34                            | 519918.34              | 1333360.89 |
| 35                            | 519119.57              | 1333962.22 |
| 36                            | 518282.52              | 1334509.01 |
| 37                            | 517410.91              | 1334998.82 |
| 38                            | 516508.60              | 1335429.48 |
| 39                            | 515579.60              | 1335799.07 |
| 40                            | 514628.05              | 1336105.96 |
| 41                            | 513658.17              | 1336348.77 |
| 42                            | 512674.27              | 1336526.43 |
| 43                            | 511680.71              | 1336638.16 |
| 44                            | 510681.92              | 1336683.44 |

| Номер<br>характерной<br>точки | Координаты<br>МСК-40.1 |            |
|-------------------------------|------------------------|------------|
|                               | Х, м                   | У, м       |
| 45                            | 509682.34              | 1336662.09 |
| 46                            | 508686.39              | 1336574.20 |
| 47                            | 508657.29              | 1336570.62 |
| 48                            | 508603.81              | 1336833.11 |
| 49                            | 508585.76              | 1336921.71 |
| 50                            | 508485.94              | 1337411.65 |
| 51                            | 508412.24              | 1337773.40 |
| 52                            | 507920.54              | 1337734.56 |
| 53                            | 507430.38              | 1337679.57 |
| 54                            | 506448.16              | 1337519.72 |
| 55                            | 504993.38              | 1337156.75 |
| 56                            | 503582.11              | 1336650.37 |
| 57                            | 502228.44              | 1336005.61 |
| 58                            | 500945.90              | 1335228.94 |
| 59                            | 500452.01              | 1334880.32 |
| 60                            | 500315.53              | 1334778.60 |
| 61                            | 500223.09              | 1334898.67 |
| 62                            | 499311.52              | 1333950.71 |
| 63                            | 499248.46              | 1333893.62 |
| 64                            | 499007.63              | 1334125.20 |
| 65                            | 497621.36              | 1332683.59 |
| 66                            | 497862.71              | 1332451.50 |
| 67                            | 497815.11              | 1332394.55 |
| 68                            | 496896.04              | 1331438.79 |
| 69                            | 497021.04              | 1331350.13 |
| 70                            | 496761.34              | 1330962.89 |
| 71                            | 496501.34              | 1330547.15 |
| 72                            | 495794.35              | 1329230.21 |
| 73                            | 495220.36              | 1327845.05 |
| 74                            | 494787.53              | 1326409.50 |
| 75                            | 494500.18              | 1324937.92 |
| 76                            | 494543.27              | 1324917.87 |
| 77                            | 494586.17              | 1324897.40 |
| 78                            | 494815.30              | 1324779.36 |
| 79                            | 495038.06              | 1324649.67 |
| 80                            | 495476.79              | 1324345.35 |
| 81                            | 495539.82              | 1324295.64 |

| Номер<br>характерной<br>точки | Координаты<br>МСК-40.1 |            |
|-------------------------------|------------------------|------------|
|                               | Х, м                   | У, м       |
| 82                            | 495602.03              | 1324244.92 |
| 83                            | 495707.16              | 1324155.33 |
| 84                            | 495534.41              | 1322665.94 |
| 85                            | 495511.21              | 1321166.74 |
| 86                            | 495637.79              | 1319672.72 |
| 87                            | 495912.90              | 1318198.80 |
| 88                            | 496207.24              | 1317140.04 |
| 89                            | 496102.41              | 1317021.64 |
| 90                            | 496634.70              | 1315619.93 |
| 91                            | 497304.27              | 1314278.36 |
| 92                            | 498104.42              | 1313010.34 |
| 93                            | 499027.17              | 1311828.54 |
| 94                            | 500063.30              | 1310744.76 |
| 95                            | 501202.44              | 1309769.84 |
| 96                            | 502433.22              | 1308913.51 |
| 97                            | 503743.35              | 1308184.33 |
| 98                            | 505119.72              | 1307589.59 |
| 99                            | 506548.60              | 1307135.23 |
| 100                           | 508015.69              | 1306825.79 |
| 101                           | 509506.35              | 1306664.36 |
| 102                           | 511005.68              | 1306652.55 |
| 103                           | 512285.07              | 1306761.49 |
| 104                           | 512334.93              | 1306522.64 |

| Номер<br>характерной<br>точки | Координаты<br>МСК-40.1 |            |
|-------------------------------|------------------------|------------|
|                               | Х, м                   | У, м       |
| 105                           | 512437.09              | 1306033.18 |
| 106                           | 512533.61              | 1305570.77 |
| 107                           | 512724.11              | 1305582.40 |
| 108                           | 512902.76              | 1305595.52 |
| 109                           | 513946.30              | 1305715.33 |
| 110                           | 515415.99              | 1306012.23 |
| 111                           | 516848.69              | 1306454.37 |
| 112                           | 517468.56              | 1306695.87 |
| 113                           | 518822.76              | 1307339.51 |
| 114                           | 520105.93              | 1308115.12 |
| 115                           | 520491.08              | 1308383.93 |
| 116                           | 520718.91              | 1308551.60 |
| 117                           | 520781.44              | 1308470.37 |
| 118                           | 521304.59              | 1309014.40 |
| 119                           | 521304.61              | 1309014.42 |
| 120                           | 521793.68              | 1309439.26 |
| 121                           | 521996.91              | 1309243.84 |
| 122                           | 523383.18              | 1310685.45 |
| 123                           | 523182.02              | 1310878.89 |
| 124                           | 523615.02              | 1311417.07 |
| 125                           | 523615.04              | 1311417.10 |

Таблица 4.2.2

| Номер<br>характерной<br>точки | Координаты<br>МСК-50.1 |            |
|-------------------------------|------------------------|------------|
|                               | Х, м                   | У, м       |
| Контур 1                      |                        |            |
| 1                             | 423615.04              | 1311417.10 |
| 2                             | 424108.49              | 1311930.25 |
| 3                             | 424030.44              | 1311985.61 |
| 4                             | 424233.43              | 1312285.22 |
| 5                             | 424583.78              | 1312842.21 |
| 6                             | 424887.69              | 1313373.85 |
| 7                             | 425538.30              | 1314724.72 |
| 8                             | 426050.70              | 1316133.82 |

| Номер<br>характерной<br>точки | Координаты<br>МСК-50.1 |            |
|-------------------------------|------------------------|------------|
|                               | Х, м                   | У, м       |
| 9                             | 426363.27              | 1317319.07 |
| 10                            | 426612.37              | 1318797.61 |
| 11                            | 426712.52              | 1320293.64 |
| 12                            | 426714.05              | 1320412.19 |
| 13                            | 426714.63              | 1320530.75 |
| 14                            | 426254.16              | 1320599.44 |
| 15                            | 425759.63              | 1320673.21 |
| 16                            | 425470.99              | 1320716.27 |
| 17                            | 425498.45              | 1321346.12 |

| Номер<br>характерной<br>точки | Координаты<br>МСК-50.1 |            |
|-------------------------------|------------------------|------------|
|                               | X, м                   | Y, м       |
| 18                            | 425487.68              | 1322345.88 |
| 19                            | 425410.33              | 1323342.70 |
| 20                            | 425266.75              | 1324332.15 |
| 21                            | 425057.57              | 1325309.84 |
| 22                            | 424783.73              | 1326271.42 |
| 23                            | 424446.44              | 1327212.62 |
| 24                            | 424391.34              | 1327349.63 |
| 25                            | 424075.76              | 1328068.91 |
| 26                            | 423722.94              | 1328770.68 |
| 27                            | 423221.51              | 1329635.67 |
| 28                            | 422663.57              | 1330465.33 |
| 29                            | 422051.60              | 1331255.97 |
| 30                            | 421388.32              | 1332004.10 |
| 31                            | 420988.42              | 1332410.22 |
| 32                            | 420832.92              | 1332560.07 |
| 33                            | 420675.27              | 1332707.67 |
| 34                            | 419918.34              | 1333360.89 |
| 35                            | 419119.57              | 1333962.22 |
| 36                            | 418282.52              | 1334509.01 |
| 37                            | 417410.91              | 1334998.82 |
| 38                            | 416508.60              | 1335429.48 |
| 39                            | 415579.60              | 1335799.07 |
| 40                            | 414628.05              | 1336105.96 |
| 41                            | 413658.17              | 1336348.77 |
| 42                            | 412674.27              | 1336526.43 |
| 43                            | 411680.71              | 1336638.16 |
| 44                            | 410681.92              | 1336683.44 |
| 45                            | 409682.34              | 1336662.09 |
| 46                            | 408686.39              | 1336574.20 |
| 47                            | 408657.29              | 1336570.62 |
| 48                            | 408603.81              | 1336833.11 |
| 49                            | 408585.76              | 1336921.71 |
| 50                            | 408485.94              | 1337411.65 |
| 51                            | 408412.24              | 1337773.40 |
| 52                            | 407920.54              | 1337734.56 |
| 53                            | 407430.38              | 1337679.57 |
| 54                            | 406448.16              | 1337519.72 |

| Номер<br>характерной<br>точки | Координаты<br>МСК-50.1 |            |
|-------------------------------|------------------------|------------|
|                               | X, м                   | Y, м       |
| 55                            | 404993.38              | 1337156.75 |
| 56                            | 403582.11              | 1336650.37 |
| 57                            | 402228.44              | 1336005.61 |
| 58                            | 400945.90              | 1335228.94 |
| 59                            | 400452.01              | 1334880.32 |
| 60                            | 400315.53              | 1334778.60 |
| 61                            | 400223.09              | 1334898.67 |
| 62                            | 399311.52              | 1333950.71 |
| 63                            | 399248.46              | 1333893.62 |
| 64                            | 399007.63              | 1334125.20 |
| 65                            | 397621.36              | 1332683.59 |
| 66                            | 397862.71              | 1332451.50 |
| 67                            | 397815.11              | 1332394.55 |
| 68                            | 396896.04              | 1331438.79 |
| 69                            | 397021.04              | 1331350.13 |
| 70                            | 396761.34              | 1330962.89 |
| 71                            | 396501.34              | 1330547.15 |
| 72                            | 395794.35              | 1329230.21 |
| 73                            | 395220.36              | 1327845.05 |
| 74                            | 394787.53              | 1326409.50 |
| 75                            | 394500.18              | 1324937.92 |
| 76                            | 394543.27              | 1324917.87 |
| 77                            | 394586.17              | 1324897.40 |
| 78                            | 394815.30              | 1324779.36 |
| 79                            | 395038.06              | 1324649.67 |
| 80                            | 395476.79              | 1324345.35 |
| 81                            | 395539.82              | 1324295.64 |
| 82                            | 395602.03              | 1324244.92 |
| 83                            | 395707.16              | 1324155.33 |
| 84                            | 395534.41              | 1322665.94 |
| 85                            | 395511.21              | 1321166.74 |
| 86                            | 395637.79              | 1319672.72 |
| 87                            | 395912.90              | 1318198.80 |
| 88                            | 396207.24              | 1317140.04 |
| 89                            | 396102.41              | 1317021.64 |
| 90                            | 396634.70              | 1315619.93 |
| 91                            | 397304.27              | 1314278.36 |



| Номер<br>характерной<br>точки | Координаты<br>МСК-50.1 |            |
|-------------------------------|------------------------|------------|
|                               | Х, м                   | У, м       |
| 92                            | 398104.42              | 1313010.34 |
| 93                            | 399027.17              | 1311828.54 |
| 94                            | 400063.30              | 1310744.76 |
| 95                            | 401202.44              | 1309769.84 |
| 96                            | 402433.22              | 1308913.51 |
| 97                            | 403743.35              | 1308184.33 |
| 98                            | 405119.72              | 1307589.59 |
| 99                            | 406548.60              | 1307135.23 |
| 100                           | 408015.69              | 1306825.79 |
| 101                           | 409506.35              | 1306664.36 |
| 102                           | 411005.68              | 1306652.55 |
| 103                           | 412285.07              | 1306761.49 |
| 104                           | 412334.93              | 1306522.64 |
| 105                           | 412437.09              | 1306033.18 |
| 106                           | 412533.61              | 1305570.77 |
| 107                           | 412724.11              | 1305582.40 |
| 108                           | 412902.76              | 1305595.52 |

| Номер<br>характерной<br>точки | Координаты<br>МСК-50.1 |            |
|-------------------------------|------------------------|------------|
|                               | Х, м                   | У, м       |
| 109                           | 413946.30              | 1305715.33 |
| 110                           | 415415.99              | 1306012.23 |
| 111                           | 416848.69              | 1306454.37 |
| 112                           | 417468.56              | 1306695.87 |
| 113                           | 418822.76              | 1307339.51 |
| 114                           | 420105.93              | 1308115.12 |
| 115                           | 420491.08              | 1308383.93 |
| 116                           | 420718.91              | 1308551.60 |
| 117                           | 420781.44              | 1308470.37 |
| 118                           | 421304.59              | 1309014.40 |
| 119                           | 421304.61              | 1309014.42 |
| 120                           | 421793.68              | 1309439.26 |
| 121                           | 421996.91              | 1309243.84 |
| 122                           | 423383.18              | 1310685.45 |
| 123                           | 423182.02              | 1310878.89 |
| 124                           | 423615.02              | 1311417.07 |
| 125                           | 423615.04              | 1311417.10 |

4.3. Перечень кадастровых кварталов, в границах территорий которых полностью или частично расположена ПАТ аэродрома государственной авиации Ермолино (Балабаново), приведен в таблице 4.3.1.

Таблица 4.3.1

| №<br>строки | Номера кадастровых кварталов |              |              |              |
|-------------|------------------------------|--------------|--------------|--------------|
|             | 1                            | 2            | 3            | 4            |
| 1           | 40:03:000000                 | 40:03:044601 | 40:03:110112 | 40:03:120302 |
| 2           | 40:03:000001                 | 40:03:044701 | 40:03:110601 | 40:03:120303 |
| 3           | 40:03:010101                 | 40:03:044902 | 40:03:110603 | 40:03:120304 |
| 4           | 40:03:011101                 | 40:03:044907 | 40:03:110604 | 40:03:120305 |
| 5           | 40:03:021401                 | 40:03:045005 | 40:03:110605 | 40:03:123503 |
| 6           | 40:03:029301                 | 40:03:045007 | 40:03:110606 | 40:03:130000 |
| 7           | 40:03:032402                 | 40:03:045601 | 40:03:110607 | 40:07:000000 |
| 8           | 40:03:040102                 | 40:03:045701 | 40:03:110608 | 40:07:020401 |
| 9           | 40:03:040103                 | 40:03:046000 | 40:03:110609 | 40:07:020601 |
| 10          | 40:03:040201                 | 40:03:046101 | 40:03:110610 | 40:07:021301 |
| 11          | 40:03:040202                 | 40:03:054001 | 40:03:110611 | 40:07:021501 |
| 12          | 40:03:040301                 | 40:03:060101 | 40:03:110701 | 40:07:021601 |

| №<br>строки | Номера кадастровых кварталов |              |              |              |
|-------------|------------------------------|--------------|--------------|--------------|
|             | 1                            | 2            | 3            | 4            |
| 13          | 40:03:040302                 | 40:03:060604 | 40:03:110801 | 40:07:021602 |
| 14          | 40:03:040501                 | 40:03:060701 | 40:03:110802 | 40:07:021701 |
| 15          | 40:03:040502                 | 40:03:061001 | 40:03:110803 | 40:07:021702 |
| 16          | 40:03:040701                 | 40:03:061101 | 40:03:110804 | 40:07:021801 |
| 17          | 40:03:040702                 | 40:03:061201 | 40:03:110806 | 40:07:021802 |
| 18          | 40:03:041101                 | 40:03:061901 | 40:03:110807 | 40:07:022302 |
| 19          | 40:03:041301                 | 40:03:062001 | 40:03:110808 | 40:03:010102 |
| 20          | 40:03:041501                 | 40:03:062101 | 40:03:110809 | 40:03:010103 |
| 21          | 40:03:041601                 | 40:03:064001 | 40:03:110901 | 40:03:010201 |
| 22          | 40:03:041701                 | 40:03:064101 | 40:03:110902 | 40:03:010203 |
| 23          | 40:03:041801                 | 40:03:064901 | 40:03:110903 | 40:03:010205 |
| 24          | 40:03:041901                 | 40:03:065201 | 40:03:110904 | 40:03:010301 |
| 25          | 40:03:042001                 | 40:03:065601 | 40:03:110905 | 40:03:010401 |
| 26          | 40:03:042301                 | 40:03:068301 | 40:03:110906 | 40:03:010402 |
| 27          | 40:03:042401                 | 40:03:068312 | 40:03:110907 | 40:03:010501 |
| 28          | 40:03:042501                 | 40:03:068313 | 40:03:110908 | 40:03:010502 |
| 29          | 40:03:042601                 | 40:03:069601 | 40:03:111001 | 40:03:010601 |
| 30          | 40:03:042701                 | 40:03:069602 | 40:03:111201 | 40:03:062601 |
| 31          | 40:03:043002                 | 40:03:069807 | 40:03:111301 | 40:03:062701 |
| 32          | 40:03:043004                 | 40:03:110108 | 40:03:111401 | 40:03:062901 |
| 33          | 40:03:043101                 | 40:03:110109 | 40:03:111501 | 40:03:063001 |
| 34          | 40:03:043201                 | 40:03:110110 | 40:03:111901 | 40:03:063101 |
| 35          | 40:03:043301                 | 40:03:110111 | 40:03:112202 | 40:03:063201 |
| 36          | 40:03:043501                 | 40:03:032602 | 40:03:120201 | 40:03:063301 |
| 37          | 40:03:043701                 | 40:03:032603 | 40:03:120301 | 40:03:063401 |
| 38          | 40:03:043801                 | 40:03:032701 | 40:03:052201 | 40:03:063501 |
| 39          | 40:03:043901                 | 40:03:040401 | 40:03:052501 | 40:03:063801 |
| 40          | 40:03:044101                 | 40:03:040402 | 40:03:052601 | 40:03:063901 |
| 41          | 40:03:044201                 | 40:03:040503 | 40:03:052701 | 40:03:064201 |
| 42          | 40:03:044301                 | 40:03:040504 | 40:03:052901 | 40:03:064301 |
| 43          | 40:03:044401                 | 40:03:040601 | 40:03:053501 | 40:03:064401 |
| 44          | 40:03:044501                 | 40:03:040602 | 40:03:053601 | 40:03:064501 |
| 45          | 40:03:023701                 | 40:03:040603 | 40:03:053801 | 40:03:064601 |
| 46          | 40:03:029802                 | 40:03:040604 | 40:03:053901 | 40:03:064701 |
| 47          | 40:03:029803                 | 40:03:040801 | 40:03:054101 | 40:03:064801 |
| 48          | 40:03:029804                 | 40:03:040802 | 40:03:054103 | 40:03:065101 |
| 49          | 40:03:029807                 | 40:03:040901 | 40:03:054109 | 40:03:065301 |
| 50          | 40:03:029894                 | 40:03:040902 | 40:03:054204 | 40:03:065401 |

| №<br>строки | Номера кадастровых кварталов |              |              |              |
|-------------|------------------------------|--------------|--------------|--------------|
|             | 1                            | 2            | 3            | 4            |
| 51          | 40:03:029900                 | 40:03:041001 | 40:03:054401 | 40:03:065501 |
| 52          | 40:03:030101                 | 40:03:100132 | 40:03:054402 | 40:03:065701 |
| 53          | 40:03:030401                 | 40:03:045401 | 40:03:057901 | 40:03:065801 |
| 54          | 40:03:030402                 | 40:03:045501 | 40:03:058001 | 40:03:065901 |
| 55          | 40:03:030403                 | 40:03:045901 | 40:03:058101 | 40:03:066001 |
| 56          | 40:03:030501                 | 40:03:045907 | 40:03:058201 | 40:03:066101 |
| 57          | 40:03:030502                 | 40:03:050101 | 40:03:058301 | 40:03:066201 |
| 58          | 40:03:030601                 | 40:03:050102 | 40:03:058302 | 40:03:066301 |
| 59          | 40:03:030602                 | 40:03:050201 | 40:03:058402 | 40:03:066501 |
| 60          | 40:03:030701                 | 40:03:050202 | 40:03:058418 | 40:03:066601 |
| 61          | 40:03:030702                 | 40:03:050301 | 40:03:058426 | 40:03:066701 |
| 62          | 40:03:030703                 | 40:03:050401 | 40:03:060201 | 40:03:066900 |
| 63          | 40:03:030801                 | 40:03:050402 | 40:03:060301 | 40:03:066901 |
| 64          | 40:03:030802                 | 40:03:050403 | 40:03:060401 | 40:03:066902 |
| 65          | 40:03:030901                 | 40:03:050901 | 40:03:060501 | 40:03:066903 |
| 66          | 40:03:031001                 | 40:03:051001 | 40:03:060601 | 40:03:067001 |
| 67          | 40:03:031002                 | 40:03:051002 | 40:03:060602 | 40:03:067201 |
| 68          | 40:03:031003                 | 40:03:051103 | 40:03:060603 | 40:03:067301 |
| 69          | 40:03:031101                 | 40:03:051401 | 40:03:060606 | 40:03:067401 |
| 70          | 40:03:031201                 | 40:03:051501 | 40:03:060801 | 40:03:067501 |
| 71          | 40:03:031301                 | 40:03:051801 | 40:03:060901 | 40:03:067601 |
| 72          | 40:03:031401                 | 40:03:052001 | 40:03:061301 | 40:03:067701 |
| 73          | 40:03:031501                 | 40:03:111602 | 40:03:061401 | 40:03:067702 |
| 74          | 40:03:031503                 | 40:03:111701 | 40:03:061501 | 40:03:067801 |
| 75          | 40:03:031505                 | 40:03:111801 | 40:03:061601 | 40:03:067901 |
| 76          | 40:03:031506                 | 40:03:112001 | 40:03:061701 | 40:03:068001 |
| 77          | 40:03:031507                 | 40:03:112101 | 40:03:061801 | 40:07:022902 |
| 78          | 40:03:031509                 | 40:03:112102 | 40:03:062301 | 40:07:022903 |
| 79          | 40:03:031510                 | 40:03:112103 | 40:03:062302 | 40:07:022904 |
| 80          | 40:03:031601                 | 40:03:112901 | 40:03:062401 | 40:07:022905 |
| 81          | 40:03:031602                 | 40:03:112902 | 40:03:062501 | 40:07:022908 |
| 82          | 40:03:031603                 | 40:03:113701 | 40:03:130669 | 40:07:022909 |
| 83          | 40:03:031701                 | 40:03:120102 | 40:07:020101 | 40:07:023101 |
| 84          | 40:03:032001                 | 40:03:120103 | 40:07:020102 | 40:07:023301 |
| 85          | 40:03:032202                 | 40:03:120105 | 40:07:020201 | 40:07:023501 |
| 86          | 40:03:032205                 | 40:03:120106 | 40:07:020202 | 40:07:023601 |
| 87          | 40:03:032208                 | 40:03:120107 | 40:07:020301 | 40:07:023701 |
| 88          | 40:03:032301                 | 40:03:120108 | 40:07:020302 | 40:07:040101 |

| №<br>строки | Номера кадастровых кварталов |              |               |               |
|-------------|------------------------------|--------------|---------------|---------------|
|             | 1                            | 2            | 3             | 4             |
| 89          | 40:03:032302                 | 40:03:120109 | 40:07:020501  | 40:07:040102  |
| 90          | 40:03:032401                 | 40:03:120110 | 40:07:020502  | 40:07:040201  |
| 91          | 40:03:032501                 | 40:03:120111 | 40:07:020503  | 40:07:040301  |
| 92          | 40:03:100185                 | 40:03:120112 | 40:07:020504  | 40:07:040401  |
| 93          | 40:03:100186                 | 40:03:120113 | 40:07:020505  | 40:07:040501  |
| 94          | 40:03:100187                 | 40:03:120114 | 40:07:020701  | 40:07:040601  |
| 95          | 40:03:100189                 | 40:03:120203 | 40:07:020801  | 40:07:040602  |
| 96          | 40:03:100190                 | 40:03:120204 | 40:07:020802  | 40:07:040603  |
| 97          | 40:03:100191                 | 40:03:120205 | 40:07:020901  | 40:07:040604  |
| 98          | 40:03:100192                 | 40:03:120206 | 40:07:021001  | 40:07:040605  |
| 99          | 40:03:100193                 | 40:03:120401 | 40:07:021101  | 40:07:040606  |
| 100         | 40:03:100194                 | 40:03:120402 | 40:07:021102  | 40:07:040701  |
| 101         | 40:03:100195                 | 40:03:120403 | 40:07:021201  | 40:07:040801  |
| 102         | 40:03:100196                 | 40:03:120404 | 40:07:021401  | 40:07:040901  |
| 103         | 40:03:100197                 | 40:03:120405 | 40:07:021901  | 40:07:040902  |
| 104         | 40:03:100198                 | 40:03:120406 | 40:07:021902  | 40:07:040903  |
| 105         | 40:03:100199                 | 40:03:120501 | 40:07:022001  | 40:07:040904  |
| 106         | 40:03:100201                 | 40:03:120502 | 40:07:022101  | 40:07:040905  |
| 107         | 40:03:102201                 | 40:03:120503 | 40:07:022102  | 40:07:040906  |
| 108         | 40:03:103501                 | 40:03:120504 | 40:07:022201  | 40:07:040907  |
| 109         | 40:03:110102                 | 40:03:120505 | 40:07:022202  | 40:07:041001  |
| 110         | 40:03:110103                 | 40:03:120508 | 40:07:022301  | 40:07:041101  |
| 111         | 40:03:110104                 | 40:03:120510 | 40:07:022401  | 40:07:041102  |
| 112         | 40:03:110105                 | 40:03:120511 | 40:07:022501  | 40:07:041103  |
| 113         | 40:03:110106                 | 40:03:120512 | 40:07:022601  | 40:07:041201  |
| 114         | 40:03:110107                 | 40:03:120513 | 40:07:022801  | 40:07:041202  |
| 115         | 40:03:110113                 | 40:03:120514 | 40:07:022802  | 40:07:041301  |
| 116         | 40:03:110201                 | 40:03:120515 | 40:07:022803  | 40:07:041401  |
| 117         | 40:03:110202                 | 40:03:120516 | 40:07:022804  | 40:07:041501  |
| 118         | 40:03:110203                 | 40:03:120518 | 40:07:022901  | 40:07:041502  |
| 119         | 40:03:110205                 | 40:03:120519 | 50:26:0061013 | 40:07:041503  |
| 120         | 40:03:110206                 | 40:03:120801 | 50:26:0061014 | 40:07:041504  |
| 121         | 40:03:110207                 | 40:27:030701 | 50:26:0061015 | 40:07:041505  |
| 122         | 40:03:110208                 | 40:27:030702 | 50:26:0061016 | 40:07:041506  |
| 123         | 40:03:110211                 | 40:27:030704 | 50:26:0061017 | 40:07:041507  |
| 124         | 40:03:110212                 | 40:27:030705 | 50:26:0061101 | 40:07:041508  |
| 125         | 40:03:110301                 | 40:27:030706 | 50:26:0061102 | 40:07:041601  |
| 126         | 40:03:110302                 | 40:27:030707 | 50:26:0061105 | 50:26:0090902 |

| №<br>строки | Номера кадастровых кварталов |               |               |               |
|-------------|------------------------------|---------------|---------------|---------------|
|             | 1                            | 2             | 3             | 4             |
| 127         | 40:03:110303                 | 40:27:030708  | 50:26:0061106 | 50:26:0091002 |
| 128         | 40:03:110304                 | 40:27:030710  | 50:26:0061107 | 50:26:0091101 |
| 129         | 40:03:110305                 | 40:27:030711  | 50:26:0061108 | 50:26:0091103 |
| 130         | 40:03:110306                 | 40:27:030712  | 50:26:0061109 | 50:26:0091104 |
| 131         | 40:03:110401                 | 40:27:030713  | 50:26:0061111 | 50:26:0091105 |
| 132         | 40:03:110501                 | 40:27:030801  | 50:26:0061112 | 50:26:0091106 |
| 133         | 40:03:110602                 | 40:27:030802  | 50:26:0090404 | 50:26:0091107 |
| 134         | 40:03:110612                 | 40:27:030803  | 50:26:0090501 | 50:26:0091108 |
| 135         | 40:03:110613                 | 40:27:040101  | 50:26:0090502 | 50:26:0091109 |
| 136         | 40:03:111601                 | 40:27:040201  | 50:26:0090503 | 50:26:0091110 |
| 137         | 40:07:210107                 | 40:27:040202  | 50:26:0090504 | 50:26:0091201 |
| 138         | 40:07:210114                 | 40:27:040301  | 50:26:0090506 | 50:26:0091202 |
| 139         | 40:07:210115                 | 40:27:040302  | 50:26:0090508 | 50:26:0091203 |
| 140         | 40:07:210116                 | 40:27:040303  | 50:26:0090511 | 50:26:0091204 |
| 141         | 40:07:210117                 | 40:27:040401  | 50:26:0090601 | 50:26:0091205 |
| 142         | 40:07:210118                 | 40:27:040402  | 50:26:0090603 | 50:26:0091206 |
| 143         | 40:07:210119                 | 40:27:040901  | 50:26:0090604 | 50:26:0091207 |
| 144         | 40:07:210120                 | 40:27:040902  | 50:26:0090606 | 50:26:0091208 |
| 145         | 40:07:210121                 | 40:27:040903  | 50:26:0090607 | 50:26:0091209 |
| 146         | 40:07:210122                 | 40:27:040904  | 50:26:0090608 | 50:26:0091210 |
| 147         | 40:07:210123                 | 40:27:040905  | 50:26:0090610 | 50:26:0091211 |
| 148         | 40:07:210302                 | 40:27:050101  | 50:26:0090611 | 50:26:0091301 |
| 149         | 40:27:020101                 | 40:27:050103  | 50:26:0090613 | 50:26:0091302 |
| 150         | 40:27:020102                 | 40:27:050104  | 50:26:0090614 | 50:26:0091303 |
| 151         | 40:27:020103                 | 40:27:050105  | 50:26:0090615 | 50:26:0091304 |
| 152         | 40:27:020201                 | 40:27:050106  | 50:26:0090702 | 50:26:0091305 |
| 153         | 40:27:020202                 | 50:26:0000000 | 50:26:0090703 | 50:26:0091401 |
| 154         | 40:27:020204                 | 50:26:0023209 | 50:26:0090707 | 50:26:0091402 |
| 155         | 40:27:020205                 | 50:26:0040805 | 50:26:0090708 | 50:26:0091403 |
| 156         | 40:27:020206                 | 50:26:0040810 | 50:26:0090710 | 50:26:0091404 |
| 157         | 40:27:020207                 | 50:26:0060804 | 50:26:0090712 | 50:26:0091501 |
| 158         | 40:27:020211                 | 50:26:0061001 | 50:26:0090713 | 50:26:0091504 |
| 159         | 40:27:020213                 | 50:26:0061003 | 50:26:0090801 | 50:26:0120101 |
| 160         | 40:27:020214                 | 50:26:0061004 | 50:26:0090802 | 50:26:0120102 |
| 161         | 40:27:020301                 | 50:26:0061005 | 50:26:0090803 | 50:26:0120103 |
| 162         | 40:27:020302                 | 50:26:0061006 | 50:26:0090804 | 50:26:0120104 |
| 163         | 40:27:020401                 | 50:26:0061007 | 50:26:0090805 | 50:26:0120105 |
| 164         | 40:27:030101                 | 50:26:0061009 | 50:26:0090806 | 50:26:0120106 |

| №<br>строки | Номера кадастровых кварталов |               |               |               |
|-------------|------------------------------|---------------|---------------|---------------|
|             | 1                            | 2             | 3             | 4             |
| 165         | 40:27:030102                 | 50:26:0061011 | 50:26:0090807 | 50:26:0120107 |
| 166         | 40:27:030103                 | 40:00:000000  | 50:26:0090808 | 50:26:0120108 |
| 167         | 40:27:030202                 | 40:07:081703  | 50:26:0090901 | 50:26:0120110 |
| 168         | 40:27:030203                 | 40:07:081901  | 40:07:100401  | 50:26:0120111 |
| 169         | 40:27:030301                 | 40:07:042001  | 40:07:210101  | 50:26:0120112 |
| 170         | 40:27:030302                 | 40:07:080901  | 40:07:210108  | 50:26:0120113 |
| 171         | 40:27:030401                 | 40:07:082401  | 40:07:210109  | 50:26:0120114 |
| 172         | 40:27:030501                 | 40:07:082102  | 40:07:210110  | 50:26:0120201 |
| 173         | 40:27:030502                 | 40:07:061602  | 40:07:210111  | 50:26:0120202 |
| 174         | 40:27:030503                 | 40:07:061901  | 40:07:210112  | 50:26:0120203 |
| 175         | 40:27:030504                 | 40:07:061301  | 40:07:210113  | 40:07:210103  |
| 176         | 40:27:030506                 | 40:03:029812  | 40:03:021004  | 40:07:210104  |
| 177         | 40:27:030507                 | 40:03:020706  | 40:07:210209  | 40:07:210105  |
| 178         | 40:27:030508                 | 40:03:020801  | 40:07:210301  | 40:07:210106  |
| 179         | 40:27:030509                 | 40:03:020802  | 40:07:210701  | 40:07:210207  |
| 180         | 40:27:030512                 | 40:03:020804  | 40:07:050202  | 40:03:023301  |
| 181         | 40:27:030513                 | 40:03:020901  | 40:07:050203  | 40:07:022806  |
| 182         | 40:27:030514                 | 40:03:020902  | 40:07:050207  | 40:07:023201  |
| 183         | 40:27:030601                 | 40:03:020904  | 40:07:050210  | 40:07:023401  |
| 184         | 40:27:030602                 | 40:03:021101  | 40:07:050212  | 40:07:023801  |
| 185         | 50:26:0130407                | 40:03:021102  | 40:07:050301  | 40:27:020209  |
| 186         | 50:26:0130409                | 40:03:021103  | 40:07:051208  | 40:13:040104  |
| 187         | 50:26:0130415                | 40:03:021302  | 40:07:051209  | 40:13:230101  |
| 188         | 50:26:0130701                | 40:03:021303  | 40:07:051901  | 40:03:051301  |
| 189         | 50:26:0130702                | 40:03:021403  | 40:07:022805  | 40:03:052801  |
| 190         | 50:26:0130703                | 40:03:021405  | 40:07:041903  | 40:03:021402  |
| 191         | 50:26:0130704                | 40:03:021602  | 40:07:041904  | 40:03:020601  |
| 192         | 50:26:0130707                | 40:03:021603  | 40:07:050101  | 40:03:020603  |
| 193         | 50:26:0130708                | 40:03:021604  | 40:07:050102  | 40:03:021203  |
| 194         | 50:26:0130802                | 40:03:021701  | 40:07:050201  | 40:03:023206  |
| 195         | 50:26:0130804                | 40:03:021702  | 40:07:050204  | 40:07:061101  |
| 196         | 50:26:0130805                | 40:03:021703  | 40:07:050205  | 40:07:061102  |
| 197         | 50:26:0130807                | 40:03:021705  | 40:07:050206  | 40:07:061501  |
| 198         | 50:26:0130808                | 40:03:021706  | 40:07:050208  | 40:07:061601  |
| 199         | 50:26:0090301                | 40:03:021707  | 40:07:050209  | 40:07:061701  |
| 200         | 40:03:010701                 | 40:03:021708  | 40:07:050901  | 40:07:061702  |
| 201         | 40:03:010801                 | 40:03:021709  | 40:07:050902  | 40:07:061801  |
| 202         | 40:03:010901                 | 40:03:022001  | 40:07:050903  | 40:07:061807  |

| №<br>строки | Номера кадастровых кварталов |              |               |               |
|-------------|------------------------------|--------------|---------------|---------------|
|             | 1                            | 2            | 3             | 4             |
| 203         | 40:03:011000                 | 40:03:022101 | 40:07:050904  | 40:07:061808  |
| 204         | 40:03:011001                 | 40:03:022301 | 40:07:050905  | 40:07:061809  |
| 205         | 40:03:011002                 | 40:03:022401 | 40:07:051201  | 40:07:061810  |
| 206         | 40:03:011003                 | 40:03:022701 | 40:07:051202  | 40:07:061811  |
| 207         | 40:03:011004                 | 40:03:022901 | 40:07:051203  | 40:07:062101  |
| 208         | 40:03:011005                 | 40:03:023001 | 40:07:051204  | 40:07:080201  |
| 209         | 40:03:011009                 | 40:03:023200 | 40:07:051205  | 40:07:080301  |
| 210         | 40:03:011010                 | 40:03:023201 | 40:07:051206  | 40:07:080401  |
| 211         | 40:03:011036                 | 40:03:023205 | 40:07:051207  | 40:07:080501  |
| 212         | 40:03:011038                 | 40:03:023207 | 40:07:051210  | 40:07:080601  |
| 213         | 40:03:011201                 | 40:03:023209 | 40:07:051211  | 40:07:080701  |
| 214         | 40:03:013601                 | 40:03:023211 | 40:07:051212  | 40:07:080801  |
| 215         | 40:03:014000                 | 40:03:023213 | 40:07:051301  | 40:07:081001  |
| 216         | 40:03:020000                 | 40:03:023216 | 40:07:051302  | 40:07:081002  |
| 217         | 40:03:020101                 | 40:03:023217 | 40:07:051304  | 40:07:081101  |
| 218         | 40:03:020102                 | 40:03:023401 | 40:07:051401  | 40:07:081103  |
| 219         | 40:03:020103                 | 40:03:023614 | 40:07:051402  | 40:07:081301  |
| 220         | 40:03:020104                 | 40:03:100123 | 40:07:051503  | 40:07:081401  |
| 221         | 40:03:020105                 | 40:03:100124 | 40:07:051504  | 40:07:081402  |
| 222         | 40:03:020106                 | 40:03:100125 | 40:07:051505  | 40:07:081601  |
| 223         | 40:03:020107                 | 40:03:100126 | 40:07:051506  | 40:07:081702  |
| 224         | 40:03:020202                 | 40:03:100127 | 40:07:051507  | 40:07:081801  |
| 225         | 40:03:020203                 | 40:03:100128 | 40:07:051601  | 40:07:082204  |
| 226         | 40:03:020204                 | 40:03:100129 | 40:07:051701  | 40:07:082205  |
| 227         | 40:03:020301                 | 40:03:100130 | 40:07:051702  | 40:07:082601  |
| 228         | 40:03:020302                 | 40:03:100131 | 40:07:060201  | 40:07:100041  |
| 229         | 40:03:020303                 | 40:03:100133 | 50:26:0120204 | 40:07:103402  |
| 230         | 40:03:020401                 | 40:03:100138 | 50:26:0120205 | 50:26:0120705 |
| 231         | 40:03:020402                 | 40:03:100139 | 50:26:0120206 | 50:26:0120706 |
| 232         | 40:03:020403                 | 40:03:100140 | 50:26:0120207 | 50:26:0120707 |
| 233         | 40:03:020404                 | 40:03:100141 | 50:26:0120208 | 50:26:0120708 |
| 234         | 40:03:020501                 | 40:03:100142 | 50:26:0120209 | 50:26:0120709 |
| 235         | 40:03:020502                 | 40:03:100143 | 50:26:0120210 | 50:26:0120710 |
| 236         | 40:03:020503                 | 40:03:100144 | 50:26:0120211 | 50:26:0120711 |
| 237         | 40:03:020602                 | 40:03:100145 | 50:26:0120212 | 50:26:0120712 |
| 238         | 40:03:020701                 | 40:03:100146 | 50:26:0120213 | 50:26:0120713 |
| 239         | 40:03:020702                 | 40:03:100147 | 50:26:0120214 | 50:26:0120714 |
| 240         | 40:03:020703                 | 40:03:100148 | 50:26:0120215 | 50:26:0120715 |

| №<br>строки | Номера кадастровых кварталов |              |               |               |
|-------------|------------------------------|--------------|---------------|---------------|
|             | 1                            | 2            | 3             | 4             |
| 241         | 40:03:020704                 | 40:03:100150 | 50:26:0120216 | 50:26:0120716 |
| 242         | 40:03:020705                 | 40:03:100151 | 50:26:0120301 | 50:26:0120717 |
| 243         | 40:03:068101                 | 40:03:100152 | 50:26:0120302 | 50:26:0120718 |
| 244         | 40:03:068300                 | 40:03:100153 | 50:26:0120303 | 50:26:0120719 |
| 245         | 40:03:068302                 | 40:03:100154 | 50:26:0120304 | 50:26:0120720 |
| 246         | 40:03:068303                 | 40:03:100155 | 50:26:0120305 | 50:26:0120721 |
| 247         | 40:03:068304                 | 40:03:100158 | 50:26:0120402 | 50:26:0120723 |
| 248         | 40:03:068305                 | 40:03:100159 | 50:26:0120405 | 50:26:0120724 |
| 249         | 40:03:068307                 | 40:03:100160 | 50:26:0120406 | 50:26:0120725 |
| 250         | 40:03:068308                 | 40:03:100162 | 50:26:0120408 | 50:26:0120726 |
| 251         | 40:03:068309                 | 40:03:100163 | 50:26:0120501 | 50:26:0120727 |
| 252         | 40:03:068310                 | 40:03:100164 | 50:26:0120502 | 50:26:0120728 |
| 253         | 40:03:068314                 | 40:03:100165 | 50:26:0120503 | 50:26:0120801 |
| 254         | 40:03:068315                 | 40:03:100167 | 50:26:0120504 | 50:26:0120802 |
| 255         | 40:03:068316                 | 40:03:100169 | 50:26:0120505 | 50:26:0120803 |
| 256         | 40:03:068319                 | 40:03:100170 | 50:26:0120506 | 50:26:0120804 |
| 257         | 40:03:068502                 | 40:03:100171 | 50:26:0120507 | 50:26:0120805 |
| 258         | 40:03:068505                 | 40:03:100172 | 50:26:0120508 | 50:26:0120806 |
| 259         | 40:03:068514                 | 40:03:100173 | 50:26:0120509 | 50:26:0120807 |
| 260         | 40:03:068516                 | 40:03:100174 | 50:26:0120510 | 50:26:0120808 |
| 261         | 40:03:068528                 | 40:03:100175 | 50:26:0120511 | 50:26:0120809 |
| 262         | 40:03:068559                 | 40:03:100176 | 50:26:0120512 | 50:26:0120810 |
| 263         | 40:03:068560                 | 40:03:100177 | 50:26:0120513 | 50:26:0120811 |
| 264         | 40:03:068601                 | 40:03:100178 | 50:26:0120514 | 50:26:0120901 |
| 265         | 40:03:068701                 | 40:03:100179 | 50:26:0120516 | 50:26:0120902 |
| 266         | 40:03:068801                 | 40:03:100180 | 50:26:0120517 | 50:26:0120903 |
| 267         | 40:03:068901                 | 40:03:100183 | 50:26:0120520 | 50:26:0120904 |
| 268         | 40:03:069401                 | 40:03:100184 | 50:26:0120601 | 50:26:0121003 |
| 269         | 40:03:069501                 | 40:07:060301 | 50:26:0120602 | 50:26:0121009 |
| 270         | 40:03:069701                 | 40:07:060302 | 50:26:0120603 | 50:26:0121010 |
| 271         | 40:03:069804                 | 40:07:060501 | 50:26:0120604 | 50:26:0121011 |
| 272         | 40:03:069900                 | 40:07:060502 | 50:26:0120605 | 50:26:0121012 |
| 273         | 40:03:069901                 | 40:07:060601 | 50:26:0120606 | 50:26:0121101 |
| 274         | 40:03:100101                 | 40:07:060701 | 50:26:0120701 | 50:26:0121102 |
| 275         | 40:03:100102                 | 40:07:060801 | 50:26:0120702 | 50:26:0121105 |
| 276         | 40:03:100103                 | 40:07:060901 | 50:26:0120703 | 50:26:0130303 |
| 277         | 40:03:100104                 | 40:07:060902 | 50:26:0120704 | 50:26:0130305 |
| 278         | 40:03:100106                 | 40:07:060903 | 40:03:100135  | 50:26:0130308 |



| №<br>строки | Номера кадастровых кварталов |              |              |              |
|-------------|------------------------------|--------------|--------------|--------------|
|             | 1                            | 2            | 3            | 4            |
| 279         | 40:03:100108                 | 40:07:060904 | 40:03:100136 | 40:07:020902 |
| 280         | 40:03:100109                 | 40:03:030301 | 40:03:100137 | 40:07:040103 |
| 281         | 40:03:100110                 | 40:03:030302 | 40:03:100149 | 40:07:041701 |
| 282         | 40:03:100111                 | 40:03:031504 | 40:03:100156 | 40:07:041702 |
| 283         | 40:03:100115                 | 40:03:032101 | 40:03:100157 | 40:07:041703 |
| 284         | 40:03:100116                 | 40:03:040101 | 40:03:100166 | 40:07:041704 |
| 285         | 40:03:100117                 | 40:03:043001 | 40:03:100168 | 40:07:041705 |
| 286         | 40:03:100118                 | 40:03:043401 | 40:03:100181 | 40:07:041706 |
| 287         | 40:03:100119                 | 40:03:043601 | 40:03:100182 | 40:07:041707 |
| 288         | 40:03:100120                 | 40:03:044801 | 40:03:100188 | 40:07:041708 |
| 289         | 40:03:100121                 | 40:03:044901 | 40:03:100301 | 40:07:041709 |
| 290         | 40:03:100122                 | 40:03:046001 | 40:03:100501 | 40:07:041710 |
| 291         | 40:07:041602                 | 40:03:046002 | 40:03:101501 | 40:07:041711 |
| 292         | 40:07:041603                 | 40:03:054102 | 40:03:110101 | 40:07:041712 |
| 293         | 40:07:041604                 | 40:03:060402 | 40:03:110204 | 40:07:041713 |
| 294         | 40:07:041605                 | 40:03:062201 | 40:03:110209 | 40:07:041714 |
| 295         | 40:07:041606                 | 40:03:062303 | 40:03:110210 | 40:07:042101 |
| 296         | 40:07:041607                 | 40:03:062801 | 40:03:110614 | 40:07:050103 |
| 297         | 40:07:041608                 | 40:03:063402 | 40:03:111101 | 40:07:051213 |
| 298         | 40:07:041801                 | 40:03:063601 | 40:03:120101 | 40:07:051303 |
| 299         | 40:07:041901                 | 40:03:063701 | 40:03:120104 | 40:07:051501 |
| 300         | 40:07:041902                 | 40:03:065001 | 40:03:120202 | 40:07:051502 |
| 301         | 40:03:000002                 | 40:03:066401 | 40:03:120207 | 40:07:061201 |
| 302         | 40:03:000003                 | 40:03:066801 | 40:03:120506 | 40:07:081102 |
| 303         | 40:03:004900                 | 40:03:067101 | 40:03:120507 | 40:07:081602 |
| 304         | 40:03:010302                 | 40:03:068509 | 40:03:120509 | 40:07:081701 |
| 305         | 40:03:011301                 | 40:03:068551 | 40:03:120517 | 40:07:082202 |
| 306         | 40:03:013801                 | 40:03:069301 | 40:03:120601 | 40:07:210102 |
| 307         | 40:03:013910                 | 40:03:100105 | 40:03:023208 | 40:27:030201 |
| 308         | 40:03:020803                 | 40:03:100107 | 40:03:030201 | 40:27:030703 |
| 309         | 40:03:020903                 | 40:03:100112 | 40:03:100114 | 40:27:040701 |
| 310         | 40:03:022801                 | 40:03:100113 | 40:03:100134 | 40:27:050102 |

4.4. ПАТ аэродрома государственной авиации Ермолино (Балабаново) полностью или частично расположена в границах муниципальных образований, приведенных в таблице 4.4.1. Полностью или частично в границы ПАТ попадают населенные пункты, приведенные в таблице 4.4.2.

Таблица 4.4.1

| Субъект Российской Федерации | Район, округ   | Муниципальное образование                               |
|------------------------------|--|---|
| Калужская область            | Боровский район  | городское поселение (далее – ГП) «Город Балабаново»     |
| Калужская область            | Боровский район  | ГП «Город Ермолино»                                     |
| Калужская область            | Боровский район  | ГП «Город Боровск»                                      |
| Калужская область            | Боровский район  | сельское поселение (далее – СП) «Село Совхоз Боровский» |
| Калужская область            | Боровский район  | СП «Деревня Кривское»                                   |
| Калужская область            | Боровский район  | СП «Село Ворсино»                                       |
| Калужская область            | Боровский район  | СП «Деревня Совьяки»                                    |
| Калужская область            | Малоярославецкий район   | СП «Село Коллонтай»                                     |
| Калужская область            | Жуковский район  | ГП «Город Белоусово»                                    |
| Калужская область            | Жуковский район  | СП «Село Истье»   |
| Калужская область            | Жуковский район  | СП «Село Совхоз «Победа»                                |
| Калужская область            | Жуковский район  | СП «Деревня Верховье»                                   |
| Калужская область            | Городской округ «Город Обнинск»  | –   |
| Московская область           | закрытое административно-территориальное образование (далее – ЗАТО) городской округ Молодежный | –   |
| Московская область           | Наро-Фоминский городской округ   | –   |

Таблица 4.4.2

| Субъект Российской Федерации | Округ, район    | Муниципальное образование   | Тип   | Населенный пункт   |
|------------------------------|-----------------|-----------------------------|-------|--------------------|
| Калужская область            | Боровский район | ГП «Город Ермолино»         | город | Ермолино           |
| Калужская область            | Боровский район | ГП «Город Балабаново»       | город | Балабаново         |
| Калужская область            | Боровский район | ГП «Город Боровск»          | город | Боровск            |
| Калужская область            | Боровский район | СП «Село Совхоз «Боровский» | село  | Совхоз «Боровский» |

| Субъект Российской Федерации | Округ, район    | Муниципальное образование   | Тип     | Населенный пункт    |
|------------------------------|-----------------|-----------------------------|---------|---------------------|
| Калужская область            | Боровский район | СП «Село Совхоз «Боровский» | деревня | Бавыкино            |
| Калужская область            | Боровский район | СП «Село Совхоз «Боровский» | деревня | Кабицыно            |
| Калужская область            | Боровский район | СП «Село Совхоз «Боровский» | деревня | Лапшинка            |
| Калужская область            | Боровский район | СП «Село Совхоз «Боровский» | деревня | Маланьино           |
| Калужская область            | Боровский район | СП «Село Совхоз «Боровский» | деревня | Мишково             |
| Калужская область            | Боровский район | СП «Село Совхоз «Боровский» | деревня | Сороковеть          |
| Калужская область            | Боровский район | СП «Село Совхоз «Боровский» | деревня | Подсобное хозяйство |
| Калужская область            | Боровский район | СП «Село Совхоз «Боровский» | деревня | Тимашово            |
| Калужская область            | Боровский район | СП «Село Совхоз «Боровский» | деревня | Трубицыно           |
| Калужская область            | Боровский район | СП «Село Совхоз «Боровский» | деревня | Комлево             |
| Калужская область            | Боровский район | СП «Село Совхоз «Боровский» | деревня | Акулово             |
| Калужская область            | Боровский район | СП «Село Совхоз «Боровский» | деревня | Кириллово           |
| Калужская область            | Боровский район | СП «Село Совхоз «Боровский» | деревня | Николаевка          |
| Калужская область            | Боровский район | СП «Село Совхоз «Боровский» | деревня | Уваровское          |
| Калужская область            | Боровский район | СП «Деревня Кривское»       | деревня | Кривское            |
| Калужская область            | Боровский район | СП «Деревня Кривское»       | деревня | Вашутино            |
| Калужская область            | Боровский район | СП «Деревня Кривское»       | деревня | Заречье             |
| Калужская область            | Боровский район | СП «Деревня Кривское»       | деревня | Машково             |

| Субъект Российской Федерации | Округ, район    | Муниципальное образование | Тип                     | Населенный пункт |
|------------------------------|-----------------|---------------------------|-------------------------|------------------|
| Калужская область            | Боровский район | СП «Деревня Кривское»     | деревня                 | Новомихайловское |
| Калужская область            | Боровский район | СП «Деревня Кривское»     | деревня                 | Фатеево          |
| Калужская область            | Боровский район | СП «Село Ворсино»         | село                    | Ворсино          |
| Калужская область            | Боровский район | СП «Село Ворсино»         | деревня                 | Аристово         |
| Калужская область            | Боровский район | СП «Село Ворсино»         | железнодорожная станция | Ворсино          |
| Калужская область            | Боровский район | СП «Село Ворсино»         | деревня                 | Денисово         |
| Калужская область            | Боровский район | СП «Село Ворсино»         | деревня                 | Добрино          |
| Калужская область            | Боровский район | СП «Село Ворсино»         | деревня                 | Ивакино          |
| Калужская область            | Боровский район | СП «Село Ворсино»         | деревня                 | И克林ское          |
| Калужская область            | Боровский район | СП «Село Ворсино»         | деревня                 | Киселево         |
| Калужская область            | Боровский район | СП «Село Ворсино»         | деревня                 | Климкино         |
| Калужская область            | Боровский район | СП «Село Ворсино»         | деревня                 | Коряково         |
| Калужская область            | Боровский район | СП «Село Ворсино»         | деревня                 | Кочетовка        |
| Калужская область            | Боровский район | СП «Село Ворсино»         | деревня                 | Курьяново        |
| Калужская область            | Боровский район | СП «Село Ворсино»         | деревня                 | Павлово          |
| Калужская область            | Боровский район | СП «Село Ворсино»         | деревня                 | Пекино           |

| Субъект Российской Федерации | Округ, район    | Муниципальное образование | Тип     | Населенный пункт                             |
|------------------------------|-----------------|---------------------------|---------|--|
| Калужская область            | Боровский район | СП «Село Ворсино»         | деревня | Подсобное хозяйство дома отдыха «Балабаново» |
| Калужская область            | Боровский район | СП «Село Ворсино»         | деревня | Рогачево                                     |
| Калужская область            | Боровский район | СП «Село Ворсино»         | деревня | Старомихайловское                            |
| Калужская область            | Боровский район | СП «Село Ворсино»         | деревня | Шилово                                       |
| Калужская область            | Боровский район | СП «Село Ворсино»         | деревня | Никитинское                                  |
| Калужская область            | Боровский район | СП «Деревня Совьяки»      | деревня | Митяево                                      |
| Калужская область            | Боровский район | СП «Деревня Совьяки»      | деревня | Атрепьево                                    |
| Калужская область            | Боровский район | СП «Деревня Совьяки»      | деревня | Башкардово                                   |
| Калужская область            | Боровский район | СП «Деревня Совьяки»      | деревня | Ильино                                       |
| Калужская область            | Боровский район | СП «Деревня Совьяки»      | деревня | Козельское                                   |
| Калужская область            | Боровский район | СП «Деревня Совьяки»      | деревня | Колодкино                                    |
| Калужская область            | Боровский район | СП «Деревня Совьяки»      | деревня | Куприно                                      |
| Калужская область            | Боровский район | СП «Деревня Совьяки»      | деревня | Редькино                                     |
| Калужская область            | Боровский район | СП «Деревня Совьяки»      | село    | Федотово                                     |
| Калужская область            | Боровский район | СП «Деревня Совьяки»      | деревня | Совьяки                                      |
| Калужская область            | Боровский район | СП «Деревня Совьяки»      | деревня | Бердовка                                     |
| Калужская область            | Боровский район | СП «Деревня Совьяки»      | деревня | Бутовка                                      |

| Субъект Российской Федерации | Округ, район    | Муниципальное образование | Тип     | Населенный пункт |
|------------------------------|-----------------|---------------------------|---------|------------------|
| Калужская область            | Боровский район | СП «Деревня Совьяки»      | деревня | Дедюевка         |
| Калужская область            | Боровский район | СП «Деревня Совьяки»      | деревня | Загрязье         |
| Калужская область            | Боровский район | СП «Деревня Совьяки»      | деревня | Ивановское       |
| Калужская область            | Боровский район | СП «Деревня Совьяки»      | деревня | Красное          |
| Калужская область            | Боровский район | СП «Деревня Совьяки»      | деревня | Лучны            |
| Калужская область            | Боровский район | СП «Деревня Совьяки»      | деревня | Маломахово       |
| Калужская область            | Боровский район | СП «Деревня Совьяки»      | деревня | Митинки          |
| Калужская область            | Боровский район | СП «Деревня Совьяки»      | деревня | Петрово          |
| Калужская область            | Боровский район | СП «Деревня Совьяки»      | деревня | Рязанцево        |
| Калужская область            | Боровский район | СП «Деревня Совьяки»      | деревня | Сатино           |
| Калужская область            | Боровский район | СП «Деревня Совьяки»      | деревня | Челохово         |
| Калужская область            | Жуковский район | ГП «Город Белоусово»      | город   | Белоусово        |
| Калужская область            | Жуковский район | ГП «Город Белоусово»      | деревня | Алешинка         |
| Калужская область            | Жуковский район | СП «Село Истье»           | деревня | Воробьи          |
| Калужская область            | Жуковский район | СП «Село Истье»           | деревня | Акатово          |
| Калужская область            | Жуковский район | СП «Село Истье»           | деревня | Ореховка         |
| Калужская область            | Жуковский район | СП «Село Совхоз «Победа»  | деревня | Машково          |
| Калужская область            | Жуковский район | СП «Село Совхоз «Победа»  | деревня | Александровка    |

| Субъект Российской Федерации | Округ, район                    | Муниципальное образование       | Тип     | Населенный пункт          |
|------------------------------|---------------------------------|---------------------------------|---------|---------------------------|
| Калужская область            | Жуковский район                 | СП «Село Совхоз «Победа»        | деревня | Алопово                   |
| Калужская область            | Жуковский район                 | СП «Село Совхоз «Победа»        | село    | Совхоз «Победа»           |
| Калужская область            | Жуковский район                 | СП «Село Совхоз «Победа»        | деревня | Пионерлагерь «Метростроя» |
| Калужская область            | Жуковский район                 | СП «Село Совхоз «Победа»        | деревня | Пантелеевка               |
| Калужская область            | Жуковский район                 | СП «Село Совхоз «Победа»        | деревня | Скуратово                 |
| Калужская область            | Жуковский район                 | СП «Село Совхоз «Победа»        | деревня | Софьинка                  |
| Калужская область            | Жуковский район                 | СП «Село Совхоз «Победа»        | село    | Спас-Прогнанье            |
| Калужская область            | Жуковский район                 | СП «Село Совхоз «Победа»        | деревня | Тайдашево                 |
| Калужская область            | Жуковский район                 | СП «Село Совхоз «Победа»        | деревня | Тереховское               |
| Калужская область            | Жуковский район                 | СП «Село Совхоз «Победа»        | хутор   | Парк Птиц                 |
| Калужская область            | Жуковский район                 | СП «Деревня Верховье»           | деревня | Колесниково               |
| Калужская область            | Городской округ «Город Обнинск» | Городской округ «Город Обнинск» | город   | Обнинск                   |
| Московская область           | Наро-Фоминский городской округ  | —                               | село    | Атепцево                  |
| Московская область           | Наро-Фоминский городской округ  | —                               | деревня | Башкино                   |
| Московская область           | Наро-Фоминский городской округ  | —                               | деревня | Блознево                  |
| Московская область           | Наро-Фоминский городской округ  | —                               | поселок | Васильчиново              |
| Московская область           | Наро-Фоминский городской округ  | —                               | деревня | Деденево                  |
| Московская область           | Наро-Фоминский городской округ  | —                               | деревня | Елагино                   |

| Субъект Российской Федерации | Округ, район                   | Муниципальное образование | Тип     | Населенный пункт        |
|------------------------------|--------------------------------|---------------------------|---------|-------------------------|
| Московская область           | Наро-Фоминский городской округ | —                         | деревня | Ерюхино                 |
| Московская область           | Наро-Фоминский городской округ | —                         | село    | Каменское               |
| Московская область           | Наро-Фоминский городской округ | —                         | деревня | Каурцево                |
| Московская область           | Наро-Фоминский городской округ | —                         | деревня | Князевое                |
| Московская область           | Наро-Фоминский городской округ | —                         | деревня | Котово                  |
| Московская область           | Наро-Фоминский городской округ | —                         | деревня | Мельниково              |
| Московская область           | Наро-Фоминский городской округ | —                         | деревня | Митенино                |
| Московская область           | Наро-Фоминский городской округ | —                         | деревня | Нефедово                |
| Московская область           | Наро-Фоминский городской округ | —                         | поселок | Новая Ольховка          |
| Московская область           | Наро-Фоминский городской округ | —                         | деревня | Орешково                |
| Московская область           | Наро-Фоминский городской округ | —                         | деревня | Покровка                |
| Московская область           | Наро-Фоминский городской округ | —                         | деревня | Порядино                |
| Московская область           | Наро-Фоминский городской округ | —                         | деревня | Рождество               |
| Московская область           | Наро-Фоминский городской округ | —                         | деревня | Романово                |
| Московская область           | Наро-Фоминский городской округ | —                         | деревня | Слизнево                |
| Московская область           | Наро-Фоминский городской округ | —                         | поселок | Поселок станции Башкино |
| Московская область           | Наро-Фоминский городской округ | —                         | деревня | Ступино                 |
| Московская область           | Наро-Фоминский городской округ | —                         | деревня | Тишинка                 |



| Субъект Российской Федерации | Округ, район                   | Муниципальное образование | Тип     | Населенный пункт |
|------------------------------|--------------------------------|---------------------------|---------|------------------|
| Московская область           | Наро-Фоминский городской округ | –                         | деревня | Чеблоково        |
| Московская область           | Наро-Фоминский городской округ | –                         | деревня | Чичково          |
| Московская область           | Наро-Фоминский городской округ | –                         | деревня | Шапкино          |
| Московская область           | Наро-Фоминский городской округ | –                         | деревня | Щекутино         |

4.5. Графическое изображение границ ПАТ аэродрома государственной авиации Ермолино (Балабаново) представлено в приложении № 1 к настоящему приложению.

#### 5. Описание границ первой подзоны:

5.1. Первая подзона ПАТ аэродрома государственной авиации Ермолино (Балабаново) выделена по внешним границам земельных участков, предоставленных для размещения и эксплуатации зданий, сооружений и оборудования, подлежащих размещению в указанной подзоне, отграничивающей такие земельные участки от земельных участков, предназначенных для иных целей.

5.2. Перечень координат характерных точек границ первой подзоны аэродрома государственной авиации Ермолино (Балабаново) в МСК-40.1, используемой для ведения ЕГРН, приведен в таблице 5.2.1.

Таблица 5.2.1

| Номер характерной точки | Координаты МСК-40.1 |            |
|-------------------------|---------------------|------------|
|                         | Х, м                | У, м       |
| Контур 1                |                     |            |
| 1                       | 508959.64           | 1322802.24 |
| 2                       | 508949.19           | 1322812.30 |
| 3                       | 508807.04           | 1322752.07 |
| 4                       | 508722.21           | 1322663.63 |
| 5                       | 508585.75           | 1322518.84 |
| 6                       | 508642.51           | 1322465.35 |
| 7                       | 508586.49           | 1322407.41 |
| 8                       | 508440.51           | 1322548.89 |

| Номер характерной точки | Координаты МСК-40.1 |            |
|-------------------------|---------------------|------------|
|                         | Х, м                | У, м       |
| 9                       | 508489.61           | 1322599.62 |
| 10                      | 508548.82           | 1322543.81 |
| 11                      | 508690.32           | 1322693.95 |
| 12                      | 508781.55           | 1322789.06 |
| 13                      | 508958.77           | 1322864.15 |
| 14                      | 508990.15           | 1322833.94 |
| 15                      | 508999.47           | 1322843.63 |
| 16                      | 509125.40           | 1322722.42 |
| 17                      | 509161.42           | 1322687.75 |

| Номер<br>характерной<br>точки | Координаты<br>МСК-40.1 |            |
|-------------------------------|------------------------|------------|
|                               | Х, м                   | У, м       |
| 18                            | 509245.21              | 1322775.04 |
| 19                            | 509209.14              | 1322809.66 |
| 20                            | 509064.86              | 1322948.16 |
| 21                            | 509099.49              | 1322984.23 |
| 22                            | 508932.37              | 1323144.65 |
| 23                            | 508923.03              | 1323164.77 |
| 24                            | 508915.28              | 1323161.06 |
| 25                            | 508734.64              | 1323334.45 |
| 26                            | 508718.89              | 1323318.04 |
| 27                            | 508607.39              | 1323425.07 |
| 28                            | 508619.63              | 1323437.89 |
| 29                            | 508773.00              | 1323447.76 |
| 30                            | 508816.88              | 1323439.82 |
| 31                            | 508831.33              | 1323435.18 |
| 32                            | 508776.19              | 1323377.74 |
| 33                            | 509141.04              | 1323027.52 |
| 34                            | 509238.68              | 1323129.24 |
| 35                            | 509382.96              | 1322990.74 |
| 36                            | 511992.32              | 1320485.95 |
| 37                            | 511896.04              | 1320385.65 |
| 38                            | 511898.67              | 1320383.12 |
| 39                            | 511992.61              | 1320291.88 |
| 40                            | 512163.29              | 1320128.79 |
| 41                            | 512324.93              | 1319973.63 |
| 42                            | 512345.00              | 1319985.33 |
| 43                            | 512348.32              | 1319985.31 |
| 44                            | 512348.94              | 1319963.61 |
| 45                            | 512382.85              | 1319958.32 |
| 46                            | 512413.97              | 1319905.24 |
| 47                            | 512329.47              | 1319855.99 |
| 48                            | 512221.54              | 1319913.38 |
| 49                            | 512269.93              | 1319941.58 |
| 50                            | 512120.83              | 1320084.71 |
| 51                            | 512018.13              | 1320183.66 |
| 52                            | 511939.78              | 1320259.15 |
| 53                            | 511857.79              | 1320336.68 |
| 54                            | 511853.13              | 1320340.95 |

| Номер<br>характерной<br>точки | Координаты<br>МСК-40.1 |            |
|-------------------------------|------------------------|------------|
|                               | Х, м                   | У, м       |
| 55                            | 511818.50              | 1320304.88 |
| 56                            | 511638.15              | 1320478.00 |
| 57                            | 511589.67              | 1320427.50 |
| 58                            | 511496.42              | 1320517.02 |
| 59                            | 511129.11              | 1320134.39 |
| 60                            | 511078.07              | 1320183.38 |
| 61                            | 511046.10              | 1320150.07 |
| 62                            | 510681.16              | 1320494.46 |
| 63                            | 510716.65              | 1320532.07 |
| 64                            | 510691.41              | 1320555.89 |
| 65                            | 510735.26              | 1320602.35 |
| 66                            | 511108.99              | 1320249.66 |
| 67                            | 511158.68              | 1320250.89 |
| 68                            | 511453.60              | 1320558.12 |
| 69                            | 510479.47              | 1321493.22 |
| 70                            | 510351.59              | 1321355.06 |
| 71                            | 509938.70              | 1321751.48 |
| 72                            | 509929.54              | 1321742.01 |
| 73                            | 509468.13              | 1322185.49 |
| 74                            | 509452.98              | 1322169.80 |
| 75                            | 509135.67              | 1322474.86 |
| 76                            | 509110.23              | 1322448.52 |
| 77                            | 509054.41              | 1322389.00 |
| 78                            | 509025.29              | 1322358.60 |
| 79                            | 509009.25              | 1322341.16 |
| 80                            | 509009.63              | 1322319.77 |
| 81                            | 509028.61              | 1322301.25 |
| 82                            | 509102.50              | 1322230.26 |
| 83                            | 509177.25              | 1322158.07 |
| 84                            | 508833.32              | 1321811.92 |
| 85                            | 508734.24              | 1321907.43 |
| 86                            | 509027.34              | 1322212.77 |
| 87                            | 508906.58              | 1322328.69 |
| 88                            | 508965.96              | 1322390.87 |
| 89                            | 509007.80              | 1322434.34 |
| 90                            | 509064.91              | 1322490.97 |
| 91                            | 509075.10              | 1322501.66 |

| Номер<br>характерной<br>точки | Координаты<br>МСК-40.1 |            |
|-------------------------------|------------------------|------------|
|                               | X, м                   | Y, м       |
| 92                            | 509105.39              | 1322533.48 |
| 93                            | 508895.45              | 1322735.55 |
| 94                            | 508959.64              | 1322802.24 |
| Контур 2                      |                        |            |
| 1                             | 514164.47              | 1317772.32 |
| 2                             | 514209.97              | 1317827.64 |
| 3                             | 514281.09              | 1317916.05 |
| 4                             | 514283.42              | 1317914.16 |
| 5                             | 514287.93              | 1317919.71 |
| 6                             | 514285.60              | 1317921.60 |
| 7                             | 514308.47              | 1317949.79 |
| 8                             | 514327.83              | 1317973.79 |
| 9                             | 514335.57              | 1317979.31 |
| 10                            | 514338.26              | 1317978.14 |
| 11                            | 514342.32              | 1317982.70 |
| 12                            | 514356.71              | 1317982.10 |
| 13                            | 514375.53              | 1318003.58 |
| 14                            | 514431.90              | 1317968.40 |
| 15                            | 514454.91              | 1317947.76 |
| 16                            | 514447.17              | 1317939.74 |
| 17                            | 514418.06              | 1317909.57 |
| 18                            | 514407.57              | 1317898.70 |
| 19                            | 514381.20              | 1317871.38 |
| 20                            | 514403.23              | 1317848.30 |
| 21                            | 514425.52              | 1317824.93 |
| 22                            | 514447.56              | 1317801.83 |
| 23                            | 514469.27              | 1317779.08 |
| 24                            | 514484.47              | 1317763.14 |
| 25                            | 514478.15              | 1317761.46 |
| 26                            | 514451.07              | 1317754.30 |
| 27                            | 514423.98              | 1317747.13 |
| 28                            | 514396.89              | 1317739.96 |
| 29                            | 514385.60              | 1317736.98 |
| 30                            | 514369.77              | 1317732.93 |
| 31                            | 514342.54              | 1317725.97 |
| 32                            | 514327.52              | 1317722.13 |
| 33                            | 514316.30              | 1317716.27 |

| Номер<br>характерной<br>точки | Координаты<br>МСК-40.1 |            |
|-------------------------------|------------------------|------------|
|                               | X, м                   | Y, м       |
| 34                            | 514302.40              | 1317709.02 |
| 35                            | 514300.58              | 1317709.85 |
| 36                            | 514271.53              | 1317723.18 |
| 37                            | 514242.68              | 1317736.42 |
| 38                            | 514213.82              | 1317749.67 |
| 39                            | 514184.94              | 1317762.92 |
| 40                            | 514164.47              | 1317772.32 |
| Контур 3                      |                        |            |
| 1                             | 506483.50              | 1325512.00 |
| 2                             | 506462.28              | 1325519.94 |
| 3                             | 506448.18              | 1325525.07 |
| 4                             | 506440.26              | 1325528.34 |
| 5                             | 506435.88              | 1325530.30 |
| 6                             | 506410.93              | 1325483.20 |
| 7                             | 506351.00              | 1325513.32 |
| 8                             | 506336.25              | 1325526.94 |
| 9                             | 506359.03              | 1325546.53 |
| 10                            | 506398.96              | 1325592.80 |
| 11                            | 506415.93              | 1325612.69 |
| 12                            | 506419.84              | 1325617.00 |
| 13                            | 506421.95              | 1325619.46 |
| 14                            | 506443.41              | 1325644.26 |
| 15                            | 506454.39              | 1325634.65 |
| 16                            | 506466.99              | 1325622.34 |
| 17                            | 506470.84              | 1325617.72 |
| 18                            | 506473.42              | 1325613.52 |
| 19                            | 506474.96              | 1325611.76 |
| 20                            | 506479.84              | 1325605.46 |
| 21                            | 506476.88              | 1325603.24 |
| 22                            | 506476.79              | 1325600.26 |
| 23                            | 506455.61              | 1325584.15 |
| 24                            | 506464.41              | 1325574.08 |
| 25                            | 506473.29              | 1325563.91 |
| 26                            | 506476.66              | 1325560.10 |
| 27                            | 506483.32              | 1325552.31 |
| 28                            | 506494.56              | 1325539.21 |
| 29                            | 506483.50              | 1325512.00 |

5.3. Муниципальные образования, в границах территории которых полностью или частично расположена первая подзона, приведены в таблице 5.3.1.

Таблица 5.3.1

| Субъект Российской Федерации | Район, округ    | Муниципальное образование |
|------------------------------|-----------------|---------------------------|
| Калужская область            | Боровский район | СП Совьяки                |
| Калужская область            | Боровский район | ГП «Город Балабаново»     |

5.4. Перечень кадастровых кварталов, в границах территорий которых полностью или частично расположена первая подзона, приведен в таблице 5.4.1.

Таблица 5.4.1

| № строки | Номера кадастровых кварталов |              |              |              |
|----------|------------------------------|--------------|--------------|--------------|
|          | 1                            | 2            | 3            | 4            |
| 1        | 40:03:123503                 | 40:03:110602 | 40:03:040302 | 40:03:041301 |

5.5. Графическое изображение границ первой подзоны ПАТ аэродрома государственной авиации Ермолино (Балабаново) представлено в приложении № 2 к настоящему приложению.

#### 6. Описание границ второй подзоны:

6.1. Вторая подзона ПАТ аэродрома государственной авиации Ермолино (Балабаново) выделена по внешним границам земельных участков, предоставленных для размещения и эксплуатации зданий, сооружений и оборудования, подлежащих размещению в указанной подзоне, отграничивающей такие земельные участки от земельных участков, предназначенных для иных целей.

6.2. Перечень координат характерных точек границ второй подзоны аэродрома государственной авиации Ермолино (Балабаново) в МСК-40.1, используемой для ведения ЕГРН, приведен в таблице 6.2.1.

Таблица 6.2.1

| Номер характерной точки | Координаты МСК-40.1 |            |
|-------------------------|---------------------|------------|
|                         | Х, м                | У, м       |
| Контур 1                |                     |            |
| 1                       | 508496.90           | 1323331.24 |
| 2                       | 508416.21           | 1323263.58 |
| 3                       | 508378.44           | 1323230.09 |
| 4                       | 508377.16           | 1323228.55 |
| 5                       | 508365.43           | 1323214.56 |
| 6                       | 508344.16           | 1323189.19 |

| Номер характерной точки | Координаты МСК-40.1 |            |
|-------------------------|---------------------|------------|
|                         | Х, м                | У, м       |
| 7                       | 508312.62           | 1323142.46 |
| 8                       | 508287.11           | 1323092.22 |
| 9                       | 508258.29           | 1323015.50 |
| 10                      | 508248.16           | 1322962.14 |
| 11                      | 508224.02           | 1322798.08 |
| 12                      | 508220.16           | 1322754.60 |
| 13                      | 508207.13           | 1322664.12 |

| Номер<br>характерной<br>точки | Координаты<br>МСК-40.1 |            |
|-------------------------------|------------------------|------------|
|                               | X, м                   | Y, м       |
| 14                            | 508206.52              | 1322659.91 |
| 15                            | 508204.16              | 1322643.47 |
| 16                            | 508214.92              | 1322641.94 |
| 17                            | 508194.32              | 1322566.78 |
| 18                            | 508363.56              | 1322383.90 |
| 19                            | 508386.57              | 1322320.05 |
| 20                            | 508488.84              | 1321969.80 |
| 21                            | 508507.70              | 1321924.69 |
| 22                            | 508652.81              | 1321985.93 |
| 23                            | 508833.32              | 1321811.92 |
| 24                            | 509195.80              | 1322176.74 |
| 25                            | 509661.63              | 1321743.76 |
| 26                            | 509709.56              | 1321698.29 |
| 27                            | 509833.54              | 1321592.75 |
| 28                            | 509910.13              | 1321528.74 |
| 29                            | 509944.12              | 1321511.52 |
| 30                            | 509946.10              | 1321505.97 |
| 31                            | 509951.06              | 1321499.47 |
| 32                            | 509945.85              | 1321486.18 |
| 33                            | 509997.76              | 1321438.12 |
| 34                            | 510052.09              | 1321387.83 |
| 35                            | 510159.73              | 1321298.53 |
| 36                            | 510366.55              | 1321125.14 |
| 37                            | 510395.47              | 1321100.90 |
| 38                            | 510402.10              | 1321094.47 |
| 39                            | 510464.86              | 1321033.57 |
| 40                            | 510468.44              | 1321030.08 |
| 41                            | 510709.10              | 1320800.61 |
| 42                            | 510647.89              | 1320687.03 |
| 43                            | 510506.11              | 1320435.05 |
| 44                            | 510564.16              | 1320395.15 |
| 45                            | 510587.45              | 1320429.03 |
| 46                            | 510599.25              | 1320420.91 |
| 47                            | 510573.80              | 1320383.90 |
| 48                            | 510632.71              | 1320343.40 |
| 49                            | 510656.46              | 1320377.94 |
| 50                            | 510668.26              | 1320369.83 |
| 51                            | 510644.51              | 1320335.29 |
| 52                            | 510690.97              | 1320303.35 |
| 53                            | 510638.98              | 1320253.67 |
| 54                            | 510852.61              | 1320041.62 |
| 55                            | 511020.65              | 1320202.36 |
| 56                            | 511098.52              | 1320147.97 |

| Номер<br>характерной<br>точки | Координаты<br>МСК-40.1 |            |
|-------------------------------|------------------------|------------|
|                               | X, м                   | Y, м       |
| 57                            | 511120.63              | 1320120.10 |
| 58                            | 511154.27              | 1320074.66 |
| 59                            | 511514.24              | 1320436.94 |
| 60                            | 511519.85              | 1320431.25 |
| 61                            | 511742.61              | 1320205.82 |
| 62                            | 511833.50              | 1320309.08 |
| 63                            | 511857.79              | 1320336.68 |
| 64                            | 511939.78              | 1320259.15 |
| 65                            | 512018.13              | 1320183.66 |
| 66                            | 512120.83              | 1320084.71 |
| 67                            | 512163.29              | 1320128.79 |
| 68                            | 511992.61              | 1320291.88 |
| 69                            | 511898.67              | 1320383.12 |
| 70                            | 511921.41              | 1320408.96 |
| 71                            | 512044.18              | 1320542.26 |
| 72                            | 512024.05              | 1320585.32 |
| 73                            | 511104.33              | 1321478.22 |
| 74                            | 511073.55              | 1321496.94 |
| 75                            | 510957.08              | 1321604.74 |
| 76                            | 510853.02              | 1321699.47 |
| 77                            | 510840.86              | 1321711.65 |
| 78                            | 510730.39              | 1321817.49 |
| 79                            | 510704.90              | 1321839.86 |
| 80                            | 510382.36              | 1322139.28 |
| 81                            | 510369.14              | 1322151.81 |
| 82                            | 510283.45              | 1322232.18 |
| 83                            | 510172.29              | 1322351.54 |
| 84                            | 510113.53              | 1322417.78 |
| 85                            | 510085.65              | 1322446.71 |
| 86                            | 509972.69              | 1322546.54 |
| 87                            | 509890.83              | 1322624.96 |
| 88                            | 509795.82              | 1322716.69 |
| 89                            | 509704.50              | 1322803.60 |
| 90                            | 509635.29              | 1322870.04 |
| 91                            | 509329.79              | 1323162.97 |
| 92                            | 509282.59              | 1323201.73 |
| 93                            | 509264.29              | 1323217.27 |
| 94                            | 509233.01              | 1323240.52 |
| 95                            | 509137.99              | 1323304.74 |
| 96                            | 509089.51              | 1323331.40 |
| 97                            | 509054.46              | 1323347.20 |
| 98                            | 509018.92              | 1323362.47 |
| 99                            | 508886.87              | 1323416.38 |

| Номер<br>характерной<br>точки | Координаты<br>МСК-40.1 |            |
|-------------------------------|------------------------|------------|
|                               | Х, м                   | У, м       |
| 100                           | 508868.74              | 1323423.17 |
| 101                           | 508816.88              | 1323439.82 |
| 102                           | 508773.00              | 1323447.76 |
| 103                           | 508619.63              | 1323437.89 |
| 104                           | 508607.39              | 1323425.07 |

| Номер<br>характерной<br>точки | Координаты<br>МСК-40.1 |            |
|-------------------------------|------------------------|------------|
|                               | Х, м                   | У, м       |
| 105                           | 508565.76              | 1323388.99 |
| 106                           | 508527.57              | 1323356.96 |
| 107                           | 508496.90              | 1323331.24 |

6.3. Муниципальные образования, в границах территории которых полностью или частично расположена подзона, приведены в таблице 6.3.1.

Таблица 6.3.1

| Субъект Российской Федерации | Район, округ    | Муниципальное образование |
|------------------------------|-----------------|---------------------------|
| Калужская область            | Боровский район | СП Совьяки                |

6.4. Перечень кадастровых кварталов, в границах территорий которых полностью или частично расположена подзона, приведен в таблице 6.4.1.

Таблица 6.4.1

| №<br>строки | Номера кадастровых кварталов |   |   |   |
|-------------|------------------------------|---|---|---|
|             | 1                            | 2 | 3 | 4 |
| 1           | 40:03:123503                 |   |   |   |

6.5. Графическое изображение границ второй подзоны ПАТ аэродрома государственной авиации Ермолино (Балабаново) представлено в приложении № 3 к настоящему приложению.

#### 7. Описание границ третьей подзоны:

7.1. Третья подзона ПАТ аэродрома государственной авиации Ермолино (Балабаново) выделена в границах полос воздушных подходов, установленных в соответствии с Федеральными правилами использования воздушного пространства Российской Федерации, утвержденными постановлением Правительства Российской Федерации от 11 марта 2010 г. № 138 (далее – постановление № 138)<sup>1</sup>, и с учетом ограничительных поверхностей аэродрома в соответствии с Федеральными авиационными правилами «Требования, предъявляемые к аэродромам, предназначенным для взлета, посадки, руления и стоянки гражданских воздушных судов», утвержденными приказом Министерства транспорта Российской Федерации от 25 августа 2015 г. № 262 (зарегистрирован Минюстом России 9 октября 2015 г., регистрационный № 39264), с изменениями, внесенными приказом Министерства транспорта Российской Федерации

<sup>1</sup> В соответствии с пунктом 3 постановления № 138 данный акт действует до 1 ноября 2026 г.

от 24 ноября 2017 г. № 495 (зарегистрирован Минюстом России 21 декабря 2017 г., регистрационный № 49344) (далее – ФАП № 262).

7.2. Перечень координат характерных точек границ третьей подзоны в МСК-40.1, используемой для ведения ЕГРН, приведен в таблице 7.2.1; в МСК-50.1, используемой для ведения ЕГРН, приведен в таблице 7.2.2.

Таблица 7.2.1

| Номер<br>характерной<br>точки | Координаты<br>МСК-40.1 |            |
|-------------------------------|------------------------|------------|
|                               | Х, м                   | У, м       |
| Контур 1                      |                        |            |
| 1                             | 508300.67              | 1336522.07 |
| 2                             | 508159.72              | 1336500.47 |
| 3                             | 508141.36              | 1336497.56 |
| 4                             | 508123.02              | 1336494.62 |
| 5                             | 506656.36              | 1336183.11 |
| 6                             | 505228.13              | 1335726.72 |
| 7                             | 503852.60              | 1335130.04 |
| 8                             | 502543.51              | 1334399.00 |
| 9                             | 501313.94              | 1333540.94 |
| 10                            | 501285.40              | 1333518.76 |
| 11                            | 500223.09              | 1334898.67 |
| 12                            | 499252.70              | 1333889.54 |
| 13                            | 499007.63              | 1334125.20 |
| 14                            | 497621.36              | 1332683.59 |
| 15                            | 497866.43              | 1332447.92 |
| 16                            | 496896.04              | 1331438.79 |
| 17                            | 498316.46              | 1330431.29 |
| 18                            | 497504.12              | 1329171.04 |
| 19                            | 496821.65              | 1327835.99 |
| 20                            | 496275.87              | 1326439.48 |
| 21                            | 495872.24              | 1324995.45 |
| 22                            | 495707.16              | 1324155.33 |
| 23                            | 496671.25              | 1323013.52 |
| 24                            | 497254.84              | 1321637.81 |
| 25                            | 497405.82              | 1320151.07 |
| 26                            | 497110.70              | 1318686.12 |
| 27                            | 496395.84              | 1317373.82 |
| 28                            | 496207.24              | 1317140.04 |
| 29                            | 496732.35              | 1315735.63 |

| Номер<br>характерной<br>точки | Координаты<br>МСК-40.1 |            |
|-------------------------------|------------------------|------------|
|                               | Х, м                   | У, м       |
| 30                            | 497395.04              | 1314390.65 |
| 31                            | 498188.69              | 1313118.55 |
| 32                            | 499105.38              | 1311932.04 |
| 33                            | 500135.94              | 1310842.97 |
| 34                            | 501270.08              | 1309862.22 |
| 35                            | 502496.46              | 1308999.61 |
| 36                            | 503802.84              | 1308263.73 |
| 37                            | 505176.15              | 1307661.95 |
| 38                            | 506602.68              | 1307200.28 |
| 39                            | 508068.17              | 1306883.33 |
| 40                            | 509557.98              | 1306714.27 |
| 41                            | 511057.23              | 1306694.79 |
| 42                            | 512550.94              | 1306825.08 |
| 43                            | 513052.76              | 1306902.94 |
| 44                            | 514031.80              | 1307105.69 |
| 45                            | 514225.94              | 1307154.06 |
| 46                            | 515657.96              | 1307598.40 |
| 47                            | 517038.47              | 1308183.48 |
| 48                            | 518329.22              | 1308888.47 |
| 49                            | 518685.27              | 1309113.19 |
| 50                            | 519034.89              | 1309347.81 |
| 51                            | 519122.60              | 1309408.94 |
| 52                            | 519209.87              | 1309470.69 |
| 53                            | 519466.51              | 1309657.79 |
| 54                            | 519719.14              | 1309850.28 |
| 55                            | 520781.44              | 1308470.37 |
| 56                            | 521751.83              | 1309479.50 |
| 57                            | 521996.91              | 1309243.84 |
| 58                            | 523383.18              | 1310685.45 |
| 59                            | 523138.10              | 1310921.12 |

| Номер<br>характерной<br>точки | Координаты<br>МСК-40.1 |            |
|-------------------------------|------------------------|------------|
|                               | Х, м                   | У, м       |
| 60                            | 524108.49              | 1311930.25 |
| 61                            | 522688.07              | 1312937.75 |
| 62                            | 523243.69              | 1313768.96 |
| 63                            | 523742.70              | 1314635.35 |
| 64                            | 524182.89              | 1315533.05 |
| 65                            | 524562.29              | 1316458.08 |
| 66                            | 524879.23              | 1317406.33 |
| 67                            | 525132.29              | 1318373.59 |
| 68                            | 525320.36              | 1319355.56 |
| 69                            | 525442.59              | 1320347.87 |
| 70                            | 525498.45              | 1321346.12 |
| 71                            | 525487.68              | 1322345.88 |
| 72                            | 525410.33              | 1323342.70 |
| 73                            | 525266.75              | 1324332.15 |
| 74                            | 525057.57              | 1325309.84 |
| 75                            | 524783.73              | 1326271.42 |
| 76                            | 524446.44              | 1327212.62 |
| 77                            | 524391.34              | 1327349.63 |
| 78                            | 523157.20              | 1327842.95 |
| 79                            | 523722.94              | 1328770.68 |
| 80                            | 523221.51              | 1329635.67 |
| 81                            | 522663.57              | 1330465.33 |

| Номер<br>характерной<br>точки | Координаты<br>МСК-40.1 |            |
|-------------------------------|------------------------|------------|
|                               | Х, м                   | У, м       |
| 82                            | 522051.60              | 1331255.97 |
| 83                            | 521388.32              | 1332004.10 |
| 84                            | 520988.42              | 1332410.22 |
| 85                            | 520672.96              | 1332437.53 |
| 86                            | 520675.27              | 1332707.67 |
| 87                            | 519918.34              | 1333360.89 |
| 88                            | 519119.57              | 1333962.22 |
| 89                            | 518282.52              | 1334509.01 |
| 90                            | 517410.91              | 1334998.82 |
| 91                            | 516508.60              | 1335429.48 |
| 92                            | 515579.60              | 1335799.07 |
| 93                            | 514628.05              | 1336105.96 |
| 94                            | 513658.17              | 1336348.77 |
| 95                            | 512674.27              | 1336526.43 |
| 96                            | 511680.71              | 1336638.16 |
| 97                            | 510681.92              | 1336683.44 |
| 98                            | 509682.34              | 1336662.09 |
| 99                            | 508686.39              | 1336574.20 |
| 100                           | 508441.82              | 1336542.33 |
| 101                           | 508300.67              | 1336522.07 |

Таблица 7.2.2

| Номер<br>характерной<br>точки | Координаты<br>МСК-50.1 |            |
|-------------------------------|------------------------|------------|
|                               | Х, м                   | У, м       |
| Контур 1                      |                        |            |
| 1                             | 408300.67              | 1336522.07 |
| 2                             | 408159.72              | 1336500.47 |
| 3                             | 408141.36              | 1336497.56 |
| 4                             | 408123.02              | 1336494.62 |
| 5                             | 406656.36              | 1336183.11 |
| 6                             | 405228.13              | 1335726.72 |
| 7                             | 403852.60              | 1335130.04 |
| 8                             | 402543.51              | 1334399.00 |
| 9                             | 401313.94              | 1333540.94 |
| 10                            | 401285.40              | 1333518.76 |

| Номер<br>характерной<br>точки | Координаты<br>МСК-50.1 |            |
|-------------------------------|------------------------|------------|
|                               | Х, м                   | У, м       |
| 11                            | 400223.09              | 1334898.67 |
| 12                            | 399252.70              | 1333889.54 |
| 13                            | 399007.63              | 1334125.20 |
| 14                            | 397621.36              | 1332683.59 |
| 15                            | 397866.43              | 1332447.92 |
| 16                            | 396896.04              | 1331438.79 |
| 17                            | 398316.46              | 1330431.29 |
| 18                            | 397504.12              | 1329171.04 |
| 19                            | 396821.65              | 1327835.99 |
| 20                            | 396275.87              | 1326439.48 |
| 21                            | 395872.24              | 1324995.45 |



| Номер<br>характерной<br>точки | Координаты<br>МСК-50.1 |            |
|-------------------------------|------------------------|------------|
|                               | X, м                   | Y, м       |
| 22                            | 395707.16              | 1324155.33 |
| 23                            | 396671.25              | 1323013.52 |
| 24                            | 397254.84              | 1321637.81 |
| 25                            | 397405.82              | 1320151.07 |
| 26                            | 397110.70              | 1318686.12 |
| 27                            | 396395.84              | 1317373.82 |
| 28                            | 396207.24              | 1317140.04 |
| 29                            | 396732.35              | 1315735.63 |
| 30                            | 397395.04              | 1314390.65 |
| 31                            | 398188.69              | 1313118.55 |
| 32                            | 399105.38              | 1311932.04 |
| 33                            | 400135.94              | 1310842.97 |
| 34                            | 401270.08              | 1309862.22 |
| 35                            | 402496.46              | 1308999.61 |
| 36                            | 403802.84              | 1308263.73 |
| 37                            | 405176.15              | 1307661.95 |
| 38                            | 406602.68              | 1307200.28 |
| 39                            | 408068.17              | 1306883.33 |
| 40                            | 409557.98              | 1306714.27 |
| 41                            | 411057.23              | 1306694.79 |
| 42                            | 412550.94              | 1306825.08 |
| 43                            | 413052.76              | 1306902.94 |
| 44                            | 414031.80              | 1307105.69 |
| 45                            | 414225.94              | 1307154.06 |
| 46                            | 415657.96              | 1307598.40 |
| 47                            | 417038.47              | 1308183.48 |
| 48                            | 418329.22              | 1308888.47 |
| 49                            | 418685.27              | 1309113.19 |
| 50                            | 419034.89              | 1309347.81 |
| 51                            | 419122.60              | 1309408.94 |
| 52                            | 419209.87              | 1309470.69 |
| 53                            | 419466.51              | 1309657.79 |
| 54                            | 419719.14              | 1309850.28 |
| 55                            | 420781.44              | 1308470.37 |
| 56                            | 421751.83              | 1309479.50 |
| 57                            | 421996.91              | 1309243.84 |
| 58                            | 423383.18              | 1310685.45 |

| Номер<br>характерной<br>точки | Координаты<br>МСК-50.1 |            |
|-------------------------------|------------------------|------------|
|                               | X, м                   | Y, м       |
| 59                            | 423138.10              | 1310921.12 |
| 60                            | 424108.49              | 1311930.25 |
| 61                            | 422688.07              | 1312937.75 |
| 62                            | 423243.69              | 1313768.96 |
| 63                            | 423742.70              | 1314635.35 |
| 64                            | 424182.89              | 1315533.05 |
| 65                            | 424562.29              | 1316458.08 |
| 66                            | 424879.23              | 1317406.33 |
| 67                            | 425132.29              | 1318373.59 |
| 68                            | 425320.36              | 1319355.56 |
| 69                            | 425442.59              | 1320347.87 |
| 70                            | 425498.45              | 1321346.12 |
| 71                            | 425487.68              | 1322345.88 |
| 72                            | 425410.33              | 1323342.70 |
| 73                            | 425266.75              | 1324332.15 |
| 74                            | 425057.57              | 1325309.84 |
| 75                            | 424783.73              | 1326271.42 |
| 76                            | 424446.44              | 1327212.62 |
| 77                            | 424391.34              | 1327349.63 |
| 78                            | 423157.20              | 1327842.95 |
| 79                            | 423722.94              | 1328770.68 |
| 80                            | 423221.51              | 1329635.67 |
| 81                            | 422663.57              | 1330465.33 |
| 82                            | 422051.60              | 1331255.97 |
| 83                            | 421388.32              | 1332004.10 |
| 84                            | 420988.42              | 1332410.22 |
| 85                            | 420672.96              | 1332437.53 |
| 86                            | 420675.27              | 1332707.67 |
| 87                            | 419918.34              | 1333360.89 |
| 88                            | 419119.57              | 1333962.22 |
| 89                            | 418282.52              | 1334509.01 |
| 90                            | 417410.91              | 1334998.82 |
| 91                            | 416508.60              | 1335429.48 |
| 92                            | 415579.60              | 1335799.07 |
| 93                            | 414628.05              | 1336105.96 |
| 94                            | 413658.17              | 1336348.77 |
| 95                            | 412674.27              | 1336526.43 |

| Номер<br>характерной<br>точки | Координаты<br>МСК-50.1 |            |
|-------------------------------|------------------------|------------|
|                               | Х, м                   | У, м       |
| 96                            | 411680.71              | 1336638.16 |
| 97                            | 410681.92              | 1336683.44 |
| 98                            | 409682.34              | 1336662.09 |
| 99                            | 408686.39              | 1336574.20 |

| Номер<br>характерной<br>точки | Координаты<br>МСК-50.1 |            |
|-------------------------------|------------------------|------------|
|                               | Х, м                   | У, м       |
| 100                           | 408441.82              | 1336542.33 |
| 101                           | 408300.67              | 1336522.07 |

7.3. Перечень кадастровых кварталов, в границах территорий которых полностью или частично расположена третья подзона, приведен в таблице 7.3.1.

Таблица 7.3.1

| №<br>строки | Номера кадастровых кварталов |              |              |              |
|-------------|------------------------------|--------------|--------------|--------------|
|             | 1                            | 2            | 3            | 4            |
| 1           | 40:03:000000                 | 40:03:042701 | 40:03:061001 | 40:03:110111 |
| 2           | 40:03:000001                 | 40:03:043002 | 40:03:061101 | 40:03:110112 |
| 3           | 40:03:010101                 | 40:03:043004 | 40:03:061201 | 40:03:110401 |
| 4           | 40:03:011101                 | 40:03:043101 | 40:03:061901 | 40:03:110601 |
| 5           | 40:03:029301                 | 40:03:043201 | 40:03:062001 | 40:03:110602 |
| 6           | 40:03:040102                 | 40:03:043301 | 40:03:062101 | 40:03:110603 |
| 7           | 40:03:040103                 | 40:03:043501 | 40:03:064001 | 40:03:110604 |
| 8           | 40:03:040201                 | 40:03:043701 | 40:03:064101 | 40:03:110605 |
| 9           | 40:03:040202                 | 40:03:043801 | 40:03:064901 | 40:03:110606 |
| 10          | 40:03:040301                 | 40:03:043901 | 40:03:065201 | 40:03:110607 |
| 11          | 40:03:040302                 | 40:03:044101 | 40:03:065601 | 40:03:110608 |
| 12          | 40:03:040501                 | 40:03:044201 | 40:03:068300 | 40:03:110609 |
| 13          | 40:03:040502                 | 40:03:044301 | 40:03:068301 | 40:03:110610 |
| 14          | 40:03:040701                 | 40:03:044401 | 40:03:068312 | 40:03:110611 |
| 15          | 40:03:040702                 | 40:03:044501 | 40:03:068313 | 40:03:110701 |
| 16          | 40:03:041101                 | 40:03:044601 | 40:03:068559 | 40:03:110801 |
| 17          | 40:03:041301                 | 40:03:044701 | 40:03:068801 | 40:03:110802 |
| 18          | 40:03:041501                 | 40:03:044902 | 40:03:069601 | 40:03:110803 |
| 19          | 40:03:041601                 | 40:03:044907 | 40:03:069602 | 40:03:110804 |
| 20          | 40:03:041701                 | 40:03:045005 | 40:03:069807 | 40:03:110806 |
| 21          | 40:03:041801                 | 40:03:045007 | 40:03:069901 | 40:03:110807 |
| 22          | 40:03:041901                 | 40:03:045601 | 40:03:110103 | 40:03:110808 |
| 23          | 40:03:042001                 | 40:03:045701 | 40:03:110104 | 40:03:110809 |
| 24          | 40:03:042301                 | 40:03:046000 | 40:03:110106 | 40:03:110901 |
| 25          | 40:03:042401                 | 40:03:046101 | 40:03:110107 | 40:03:110902 |
| 26          | 40:03:042501                 | 40:03:060701 | 40:03:110108 | 40:03:110903 |

| №<br>строки | Номера кадастровых кварталов |              |              |              |
|-------------|------------------------------|--------------|--------------|--------------|
|             | 1                            | 2            | 3            | 4            |
| 27          | 40:03:042601                 | 40:03:020802 | 40:03:110109 | 40:03:110904 |
| 28          | 40:03:010501                 | 40:03:020804 | 40:03:110110 | 40:03:110905 |
| 29          | 40:03:010502                 | 40:03:020901 | 40:03:029900 | 40:03:110906 |
| 30          | 40:03:010601                 | 40:03:020902 | 40:03:030101 | 40:03:040402 |
| 31          | 40:03:010701                 | 40:03:020904 | 40:03:030401 | 40:03:040503 |
| 32          | 40:03:010801                 | 40:03:021101 | 40:03:030402 | 40:03:040504 |
| 33          | 40:03:010901                 | 40:03:021102 | 40:03:030403 | 40:03:040601 |
| 34          | 40:03:011000                 | 40:03:021103 | 40:03:030501 | 40:03:040602 |
| 35          | 40:03:011001                 | 40:03:021302 | 40:03:030502 | 40:03:040603 |
| 36          | 40:03:011002                 | 40:03:021303 | 40:03:030601 | 40:03:040604 |
| 37          | 40:03:011003                 | 40:03:021401 | 40:03:030602 | 40:03:040801 |
| 38          | 40:03:011004                 | 40:03:021403 | 40:03:030701 | 40:03:040802 |
| 39          | 40:03:011005                 | 40:03:021405 | 40:03:030702 | 40:03:040901 |
| 40          | 40:03:011009                 | 40:03:021602 | 40:03:030703 | 40:03:040902 |
| 41          | 40:03:011010                 | 40:03:021603 | 40:03:030801 | 40:03:041001 |
| 42          | 40:03:011036                 | 40:03:021604 | 40:03:030802 | 40:03:045401 |
| 43          | 40:03:011038                 | 40:03:021701 | 40:03:030901 | 40:03:045501 |
| 44          | 40:03:011201                 | 40:03:021702 | 40:03:031001 | 40:03:045901 |
| 45          | 40:03:013601                 | 40:03:021703 | 40:03:031002 | 40:03:045907 |
| 46          | 40:03:014000                 | 40:03:021705 | 40:03:031003 | 40:03:050101 |
| 47          | 40:03:020000                 | 40:03:021706 | 40:03:031101 | 40:03:050102 |
| 48          | 40:03:020101                 | 40:03:021707 | 40:03:031201 | 40:03:050201 |
| 49          | 40:03:020102                 | 40:03:021708 | 40:03:031301 | 40:03:050202 |
| 50          | 40:03:020103                 | 40:03:021709 | 40:03:031401 | 40:03:050301 |
| 51          | 40:03:020104                 | 40:03:022001 | 40:03:031501 | 40:03:050401 |
| 52          | 40:03:020105                 | 40:03:022101 | 40:03:031503 | 40:03:050402 |
| 53          | 40:03:020106                 | 40:03:022301 | 40:03:031505 | 40:03:050403 |
| 54          | 40:03:020107                 | 40:03:022401 | 40:03:031506 | 40:03:050901 |
| 55          | 40:03:020202                 | 40:03:022701 | 40:03:031507 | 40:03:051103 |
| 56          | 40:03:020203                 | 40:03:022901 | 40:03:031509 | 40:03:051401 |
| 57          | 40:03:020204                 | 40:03:023001 | 40:03:031510 | 40:03:051501 |
| 58          | 40:03:020301                 | 40:03:023200 | 40:03:031601 | 40:03:051801 |
| 59          | 40:03:020302                 | 40:03:023201 | 40:03:031602 | 40:03:052001 |
| 60          | 40:03:020303                 | 40:03:023205 | 40:03:031603 | 40:03:052501 |
| 61          | 40:03:020401                 | 40:03:023207 | 40:03:031701 | 40:03:052601 |
| 62          | 40:03:020402                 | 40:03:023209 | 40:03:032001 | 40:03:052701 |
| 63          | 40:03:020403                 | 40:03:023211 | 40:03:032202 | 40:03:053601 |
| 64          | 40:03:020404                 | 40:03:023213 | 40:03:032205 | 40:03:120102 |

| №<br>строки | Номера кадастровых кварталов |              |              |              |
|-------------|------------------------------|--------------|--------------|--------------|
|             | 1                            | 2            | 3            | 4            |
| 65          | 40:03:020501                 | 40:03:023216 | 40:03:032208 | 40:03:120103 |
| 66          | 40:03:020502                 | 40:03:023217 | 40:03:032301 | 40:03:120105 |
| 67          | 40:03:020503                 | 40:03:023401 | 40:03:032302 | 40:03:120106 |
| 68          | 40:03:020602                 | 40:03:023614 | 40:03:032401 | 40:03:120107 |
| 69          | 40:03:020701                 | 40:03:023701 | 40:03:032402 | 40:03:120108 |
| 70          | 40:03:020702                 | 40:03:029802 | 40:03:032501 | 40:03:120110 |
| 71          | 40:03:020703                 | 40:03:029803 | 40:03:032602 | 40:03:120111 |
| 72          | 40:03:020704                 | 40:03:029804 | 40:03:032603 | 40:03:120112 |
| 73          | 40:03:020705                 | 40:03:029807 | 40:03:032701 | 40:03:120113 |
| 74          | 40:03:020706                 | 40:03:029894 | 40:03:040401 | 40:03:120114 |
| 75          | 40:03:020801                 | 40:03:100130 | 40:03:100193 | 40:03:120203 |
| 76          | 40:03:068308                 | 40:03:100131 | 40:03:100194 | 40:03:120204 |
| 77          | 40:03:068309                 | 40:03:100133 | 40:03:100195 | 40:03:120205 |
| 78          | 40:03:068310                 | 40:03:100138 | 40:03:100196 | 40:03:120206 |
| 79          | 40:03:068314                 | 40:03:100139 | 40:03:100197 | 40:03:120401 |
| 80          | 40:03:068315                 | 40:03:100140 | 40:03:100198 | 40:03:120402 |
| 81          | 40:03:068316                 | 40:03:100141 | 40:03:100199 | 40:03:120403 |
| 82          | 40:03:068319                 | 40:03:100142 | 40:03:100201 | 40:03:120404 |
| 83          | 40:03:068502                 | 40:03:100143 | 40:03:102201 | 40:03:120405 |
| 84          | 40:03:068505                 | 40:03:100144 | 40:03:103501 | 40:03:120406 |
| 85          | 40:03:068514                 | 40:03:100145 | 40:03:110102 | 40:03:120501 |
| 86          | 40:03:068516                 | 40:03:100146 | 40:03:110105 | 40:03:120502 |
| 87          | 40:03:068528                 | 40:03:100147 | 40:03:110113 | 40:03:120503 |
| 88          | 40:03:068560                 | 40:03:100148 | 40:03:110201 | 40:03:120504 |
| 89          | 40:03:068601                 | 40:03:100150 | 40:03:110202 | 40:03:120505 |
| 90          | 40:03:068701                 | 40:03:100151 | 40:03:110203 | 40:03:120508 |
| 91          | 40:03:068901                 | 40:03:100152 | 40:03:110205 | 40:03:120510 |
| 92          | 40:03:069401                 | 40:03:100153 | 40:03:110206 | 40:03:120511 |
| 93          | 40:03:069501                 | 40:03:100154 | 40:03:110207 | 40:03:120512 |
| 94          | 40:03:069701                 | 40:03:100155 | 40:03:110208 | 40:03:120513 |
| 95          | 40:03:069804                 | 40:03:100158 | 40:03:110211 | 40:03:120514 |
| 96          | 40:03:069900                 | 40:03:100159 | 40:03:110212 | 40:03:120515 |
| 97          | 40:03:100101                 | 40:03:100160 | 40:03:110301 | 40:03:120516 |
| 98          | 40:03:100102                 | 40:03:100162 | 40:03:110302 | 40:03:120518 |
| 99          | 40:03:100103                 | 40:03:100163 | 40:03:110303 | 40:03:120519 |
| 100         | 40:03:100104                 | 40:03:100164 | 40:03:110304 | 40:03:120801 |
| 101         | 40:03:100106                 | 40:03:100165 | 40:03:110305 | 40:03:130000 |
| 102         | 40:03:100108                 | 40:03:100167 | 40:03:110306 | 40:03:130669 |

| №<br>строки | Номера кадастровых кварталов |              |              |               |
|-------------|------------------------------|--------------|--------------|---------------|
|             | 1                            | 2            | 3            | 4             |
| 103         | 40:03:100109                 | 40:03:100169 | 40:03:110501 | 40:07:000000  |
| 104         | 40:03:100110                 | 40:03:100170 | 40:03:110612 | 40:07:020101  |
| 105         | 40:03:100111                 | 40:03:100171 | 40:03:110613 | 40:07:020102  |
| 106         | 40:03:100115                 | 40:03:100172 | 40:03:111601 | 40:07:020201  |
| 107         | 40:03:100116                 | 40:03:100173 | 40:03:111602 | 40:07:020202  |
| 108         | 40:03:100117                 | 40:03:100174 | 40:03:111701 | 50:26:0061005 |
| 109         | 40:03:100118                 | 40:03:100175 | 40:03:111801 | 50:26:0061006 |
| 110         | 40:03:100119                 | 40:03:100176 | 40:03:112001 | 50:26:0061007 |
| 111         | 40:03:100120                 | 40:03:100177 | 40:03:112101 | 50:26:0061014 |
| 112         | 40:03:100121                 | 40:03:100178 | 40:03:112102 | 50:26:0061015 |
| 113         | 40:03:100122                 | 40:03:100179 | 40:27:030501 | 50:26:0061016 |
| 114         | 40:03:100123                 | 40:03:100180 | 40:27:030502 | 50:26:0061017 |
| 115         | 40:03:100124                 | 40:03:100183 | 40:27:030503 | 50:26:0061101 |
| 116         | 40:03:100125                 | 40:03:100184 | 40:27:030504 | 50:26:0061102 |
| 117         | 40:03:100126                 | 40:03:100185 | 40:27:030506 | 50:26:0061105 |
| 118         | 40:03:100127                 | 40:03:100186 | 40:27:030507 | 50:26:0061106 |
| 119         | 40:03:100128                 | 40:03:100187 | 40:27:030508 | 50:26:0061107 |
| 120         | 40:03:100129                 | 40:03:100189 | 40:27:030509 | 50:26:0061108 |
| 121         | 40:07:041801                 | 40:03:100190 | 40:27:030512 | 50:26:0061109 |
| 122         | 40:07:041901                 | 40:03:100191 | 40:27:030513 | 50:26:0061111 |
| 123         | 40:07:041902                 | 40:03:100192 | 40:27:030514 | 50:26:0061112 |
| 124         | 40:07:041903                 | 40:07:061701 | 40:27:030601 | 50:26:0090404 |
| 125         | 40:07:041904                 | 40:07:061702 | 40:27:030602 | 50:26:0090501 |
| 126         | 40:07:050101                 | 40:07:061801 | 40:27:030701 | 50:26:0090502 |
| 127         | 40:07:050102                 | 40:07:061807 | 40:27:030702 | 50:26:0090503 |
| 128         | 40:07:050201                 | 40:07:062101 | 40:27:030704 | 50:26:0090504 |
| 129         | 40:07:050901                 | 40:07:080201 | 40:27:030705 | 50:26:0090506 |
| 130         | 40:07:050902                 | 40:07:080301 | 40:27:030706 | 50:26:0090508 |
| 131         | 40:07:050903                 | 40:07:080401 | 40:27:030707 | 50:26:0090511 |
| 132         | 40:07:050904                 | 40:07:080501 | 40:27:030708 | 50:26:0090601 |
| 133         | 40:07:050905                 | 40:07:080601 | 40:27:030710 | 50:26:0090603 |
| 134         | 40:07:051201                 | 40:07:080701 | 40:27:030711 | 50:26:0090604 |
| 135         | 40:07:051202                 | 40:07:080801 | 40:27:030712 | 50:26:0090606 |
| 136         | 40:07:051203                 | 40:07:081001 | 40:27:030713 | 50:26:0090607 |
| 137         | 40:07:051204                 | 40:07:081002 | 40:27:030801 | 50:26:0090608 |
| 138         | 40:07:051205                 | 40:07:081101 | 40:27:030802 | 50:26:0090610 |
| 139         | 40:07:051207                 | 40:07:081103 | 40:27:030803 | 50:26:0090611 |
| 140         | 40:07:051211                 | 40:07:081301 | 40:27:040101 | 50:26:0090613 |

| №<br>строки | Номера кадастровых кварталов |               |               |               |
|-------------|------------------------------|---------------|---------------|---------------|
|             | 1                            | 2             | 3             | 4             |
| 141         | 40:07:051212                 | 40:07:081401  | 40:27:040201  | 50:26:0090614 |
| 142         | 40:07:051301                 | 40:07:081402  | 40:27:040202  | 50:26:0090615 |
| 143         | 40:07:051302                 | 40:07:081601  | 40:27:040301  | 50:26:0090702 |
| 144         | 40:07:051304                 | 40:07:081702  | 40:27:040302  | 50:26:0090703 |
| 145         | 40:07:051402                 | 40:07:081801  | 40:27:040303  | 50:26:0090707 |
| 146         | 40:07:051503                 | 40:07:210107  | 40:27:040901  | 50:26:0090708 |
| 147         | 40:07:051504                 | 40:27:020101  | 40:27:040902  | 50:26:0090710 |
| 148         | 40:07:051505                 | 40:27:020102  | 40:27:040903  | 50:26:0090712 |
| 149         | 40:07:051506                 | 40:27:020103  | 40:27:040904  | 50:26:0090801 |
| 150         | 40:07:051507                 | 40:27:020201  | 40:27:040905  | 50:26:0090802 |
| 151         | 40:07:051601                 | 40:27:030202  | 40:27:050101  | 50:26:0090803 |
| 152         | 40:07:051701                 | 40:27:030203  | 40:27:050103  | 50:26:0090804 |
| 153         | 40:07:051702                 | 40:27:030301  | 40:27:050104  | 50:26:0090806 |
| 154         | 40:07:060302                 | 40:27:030302  | 40:27:050105  | 50:26:0090807 |
| 155         | 40:07:060501                 | 40:27:030401  | 40:27:050106  | 50:26:0090808 |
| 156         | 40:07:060502                 | 50:26:0130415 | 50:26:0000000 | 50:26:0091002 |
| 157         | 40:07:060601                 | 50:26:0130701 | 50:26:0023209 | 50:26:0120810 |
| 158         | 40:07:060701                 | 50:26:0130702 | 50:26:0060804 | 50:26:0120811 |
| 159         | 40:07:060801                 | 50:26:0130703 | 50:26:0061001 | 50:26:0120901 |
| 160         | 40:07:060901                 | 50:26:0130704 | 50:26:0120723 | 50:26:0120902 |
| 161         | 40:07:060902                 | 50:26:0130707 | 50:26:0120724 | 50:26:0120903 |
| 162         | 40:07:060903                 | 50:26:0130708 | 50:26:0120725 | 50:26:0120904 |
| 163         | 40:07:060904                 | 50:26:0130802 | 50:26:0120726 | 50:26:0121003 |
| 164         | 40:07:061101                 | 50:26:0130804 | 50:26:0120727 | 50:26:0121009 |
| 165         | 40:07:061102                 | 50:26:0130805 | 50:26:0120728 | 50:26:0121010 |
| 166         | 40:07:061501                 | 50:26:0130807 | 50:26:0120801 | 50:26:0121011 |
| 167         | 40:07:061601                 | 50:26:0130808 | 50:26:0120802 | 50:26:0121012 |
| 168         | 50:26:0120707                | 50:26:0090713 | 50:26:0120803 | 50:26:0121101 |
| 169         | 50:26:0120708                | 50:26:0090805 | 50:26:0120804 | 50:26:0121102 |
| 170         | 50:26:0120709                | 40:07:051210  | 50:26:0120805 | 50:26:0121105 |
| 171         | 50:26:0120710                | 40:07:022302  | 50:26:0120806 | 50:26:0130303 |
| 172         | 50:26:0120711                | 40:03:010102  | 50:26:0120807 | 50:26:0130305 |
| 173         | 50:26:0120712                | 40:03:010103  | 50:26:0120808 | 50:26:0130308 |
| 174         | 50:26:0120713                | 40:03:010201  | 50:26:0120809 | 40:07:040602  |
| 175         | 50:26:0120714                | 40:03:010203  | 50:26:0130407 | 40:07:040603  |
| 176         | 50:26:0120715                | 40:03:010205  | 50:26:0130409 | 40:07:040604  |
| 177         | 50:26:0120716                | 40:03:010301  | 40:07:020802  | 40:07:040605  |
| 178         | 50:26:0120717                | 40:03:010401  | 40:07:020901  | 40:07:040606  |

| №<br>строки | Номера кадастровых кварталов |              |               |               |
|-------------|------------------------------|--------------|---------------|---------------|
|             | 1                            | 2            | 3             | 4             |
| 179         | 50:26:0120718                | 40:03:010402 | 40:07:021001  | 40:07:040701  |
| 180         | 50:26:0120719                | 40:03:063401 | 40:07:021101  | 40:07:040801  |
| 181         | 50:26:0120720                | 40:03:063501 | 40:07:021102  | 40:07:040901  |
| 182         | 50:26:0120721                | 40:03:063801 | 40:07:021201  | 40:07:040902  |
| 183         | 40:03:110907                 | 40:03:063901 | 40:07:021301  | 40:07:040903  |
| 184         | 40:03:110908                 | 40:03:064201 | 40:07:021401  | 40:07:040904  |
| 185         | 40:03:111001                 | 40:03:064301 | 40:07:021501  | 40:07:040905  |
| 186         | 40:03:111201                 | 40:03:064401 | 40:07:021601  | 40:07:040906  |
| 187         | 40:03:111301                 | 40:03:064501 | 40:07:021602  | 40:07:040907  |
| 188         | 40:03:111401                 | 40:03:064601 | 40:07:021701  | 40:07:041001  |
| 189         | 40:03:111501                 | 40:03:064701 | 40:07:021702  | 40:07:041101  |
| 190         | 40:03:111901                 | 40:03:064801 | 40:07:021801  | 40:07:041102  |
| 191         | 40:03:112103                 | 40:03:065101 | 40:07:021802  | 40:07:041103  |
| 192         | 40:03:112202                 | 40:03:065301 | 40:07:021901  | 40:07:041201  |
| 193         | 40:03:112901                 | 40:03:065401 | 40:07:021902  | 40:07:041202  |
| 194         | 40:03:112902                 | 40:03:065501 | 40:07:022001  | 40:07:041301  |
| 195         | 40:03:113701                 | 40:03:065701 | 40:07:022101  | 40:07:041401  |
| 196         | 40:03:120109                 | 40:03:065801 | 40:07:022102  | 40:07:041501  |
| 197         | 40:03:120201                 | 40:03:065901 | 40:07:022201  | 40:07:041502  |
| 198         | 40:03:120301                 | 40:03:066001 | 40:07:022202  | 40:07:041503  |
| 199         | 40:03:120302                 | 40:03:066101 | 40:07:022301  | 40:07:041504  |
| 200         | 40:03:120303                 | 40:03:066201 | 40:07:022401  | 40:07:041505  |
| 201         | 40:03:120304                 | 40:03:066301 | 40:07:022501  | 40:07:041506  |
| 202         | 40:03:120305                 | 40:03:066501 | 40:07:022601  | 40:07:041507  |
| 203         | 40:03:123503                 | 40:03:066601 | 40:07:022801  | 40:07:041508  |
| 204         | 40:03:053901                 | 40:03:066701 | 40:07:022802  | 40:07:041601  |
| 205         | 40:03:054101                 | 40:03:066900 | 40:07:022803  | 40:07:041602  |
| 206         | 40:03:054103                 | 40:03:066901 | 40:07:022804  | 40:07:041603  |
| 207         | 40:03:054109                 | 40:03:066902 | 40:07:022901  | 40:07:041604  |
| 208         | 40:03:054204                 | 40:03:066903 | 40:07:022902  | 40:07:041605  |
| 209         | 40:03:054401                 | 40:03:067001 | 40:07:022903  | 40:07:041606  |
| 210         | 40:03:054402                 | 40:03:067201 | 40:07:022904  | 40:07:041607  |
| 211         | 40:03:058001                 | 40:03:067301 | 40:07:022905  | 40:07:041608  |
| 212         | 40:03:058101                 | 40:03:067401 | 40:07:022908  | 50:26:0120206 |
| 213         | 40:03:058201                 | 40:03:067501 | 40:07:022909  | 50:26:0120207 |
| 214         | 40:03:058301                 | 40:03:067601 | 40:07:023101  | 50:26:0120208 |
| 215         | 40:03:058302                 | 40:03:067701 | 50:26:0091101 | 50:26:0120209 |
| 216         | 40:03:058402                 | 40:03:067702 | 50:26:0091103 | 50:26:0120210 |

| №<br>строки | Номера кадастровых кварталов |               |               |               |
|-------------|------------------------------|---------------|---------------|---------------|
|             | 1                            | 2             | 3             | 4             |
| 217         | 40:03:058418                 | 40:03:067801  | 50:26:0091104 | 50:26:0120211 |
| 218         | 40:03:058426                 | 40:03:067901  | 50:26:0091105 | 50:26:0120212 |
| 219         | 40:03:060101                 | 40:03:068001  | 50:26:0091106 | 50:26:0120213 |
| 220         | 40:03:060201                 | 40:03:068101  | 50:26:0091107 | 50:26:0120214 |
| 221         | 40:03:060301                 | 40:03:068302  | 50:26:0091108 | 50:26:0120215 |
| 222         | 40:03:060401                 | 40:03:068303  | 50:26:0091109 | 50:26:0120216 |
| 223         | 40:03:060501                 | 40:03:068304  | 50:26:0091110 | 50:26:0120301 |
| 224         | 40:03:060601                 | 40:03:068305  | 50:26:0091201 | 50:26:0120302 |
| 225         | 40:03:060602                 | 40:03:068307  | 50:26:0091202 | 50:26:0120303 |
| 226         | 40:03:060603                 | 40:07:023301  | 50:26:0091203 | 50:26:0120304 |
| 227         | 40:03:060604                 | 40:07:023501  | 50:26:0091204 | 50:26:0120305 |
| 228         | 40:03:060606                 | 40:07:023601  | 50:26:0091205 | 50:26:0120405 |
| 229         | 40:03:060801                 | 40:07:023701  | 50:26:0091206 | 50:26:0120406 |
| 230         | 40:03:060901                 | 40:07:040101  | 50:26:0091207 | 50:26:0120408 |
| 231         | 40:03:061301                 | 40:07:040102  | 50:26:0091208 | 50:26:0120501 |
| 232         | 40:03:061401                 | 40:07:040201  | 50:26:0091209 | 50:26:0120502 |
| 233         | 40:03:061501                 | 40:07:040301  | 50:26:0091210 | 50:26:0120503 |
| 234         | 40:03:061601                 | 40:07:040401  | 50:26:0091211 | 50:26:0120504 |
| 235         | 40:03:061701                 | 40:07:040501  | 50:26:0091301 | 50:26:0120505 |
| 236         | 40:03:061801                 | 40:07:040601  | 50:26:0091302 | 50:26:0120506 |
| 237         | 40:03:062301                 | 40:03:023301  | 50:26:0091303 | 50:26:0120507 |
| 238         | 40:03:062302                 | 40:07:020701  | 50:26:0091304 | 50:26:0120508 |
| 239         | 40:03:062401                 | 40:07:020801  | 50:26:0091305 | 50:26:0120509 |
| 240         | 40:03:062501                 | 40:07:060301  | 50:26:0091401 | 50:26:0120510 |
| 241         | 40:03:062601                 | 50:26:0120202 | 50:26:0091402 | 50:26:0120511 |
| 242         | 40:03:062701                 | 50:26:0120203 | 50:26:0091403 | 50:26:0120512 |
| 243         | 40:03:062901                 | 50:26:0120204 | 50:26:0091404 | 50:26:0120513 |
| 244         | 40:03:063001                 | 50:26:0120205 | 50:26:0091501 | 50:26:0120514 |
| 245         | 40:03:063101                 | 40:03:021402  | 50:26:0091504 | 50:26:0120516 |
| 246         | 40:03:063201                 | 40:03:052801  | 50:26:0120101 | 50:26:0120517 |
| 247         | 40:03:063301                 | 40:03:046001  | 50:26:0120102 | 50:26:0120520 |
| 248         | 40:07:020301                 | 40:03:046002  | 50:26:0120103 | 50:26:0120601 |
| 249         | 40:07:020302                 | 40:03:054102  | 50:26:0120104 | 50:26:0120602 |
| 250         | 40:07:020401                 | 40:03:060402  | 50:26:0120105 | 50:26:0120603 |
| 251         | 40:07:020501                 | 40:03:062201  | 50:26:0120106 | 50:26:0120604 |
| 252         | 40:07:020502                 | 40:03:062303  | 50:26:0120107 | 50:26:0120605 |
| 253         | 40:07:020503                 | 40:03:062801  | 50:26:0120108 | 50:26:0120606 |
| 254         | 40:07:020504                 | 40:03:063402  | 50:26:0120110 | 50:26:0120701 |



| №<br>строки | Номера кадастровых кварталов |              |               |               |
|-------------|------------------------------|--------------|---------------|---------------|
|             | 1                            | 2            | 3             | 4             |
| 255         | 40:07:020505                 | 40:03:063601 | 50:26:0120111 | 50:26:0120702 |
| 256         | 40:07:020601                 | 40:03:063701 | 50:26:0120112 | 50:26:0120703 |
| 257         | 40:03:000002                 | 40:03:065001 | 50:26:0120113 | 50:26:0120704 |
| 258         | 40:03:000003                 | 40:03:066401 | 50:26:0120114 | 50:26:0120705 |
| 259         | 40:03:004900                 | 40:03:066801 | 50:26:0120201 | 40:07:041710  |
| 260         | 40:03:010302                 | 40:03:067101 | 50:26:0120706 | 40:07:041711  |
| 261         | 40:03:011301                 | 40:03:068509 | 40:03:110204  | 40:07:041712  |
| 262         | 40:03:013801                 | 40:03:068551 | 40:03:110209  | 40:07:041713  |
| 263         | 40:03:013910                 | 40:03:069301 | 40:03:110210  | 40:07:041714  |
| 264         | 40:03:020601                 | 40:03:100105 | 40:03:110614  | 40:07:042001  |
| 265         | 40:03:020603                 | 40:03:100107 | 40:03:111101  | 40:07:042101  |
| 266         | 40:03:020803                 | 40:03:100112 | 40:03:120101  | 40:07:050103  |
| 267         | 40:03:021004                 | 40:03:100113 | 40:03:120104  | 40:07:050202  |
| 268         | 40:03:021203                 | 40:03:100114 | 40:03:120202  | 40:07:050203  |
| 269         | 40:03:022801                 | 40:03:100134 | 40:03:120207  | 40:07:051213  |
| 270         | 40:03:023208                 | 40:03:100135 | 40:03:120506  | 40:07:051303  |
| 271         | 40:03:029812                 | 40:03:100136 | 40:03:120507  | 40:07:051401  |
| 272         | 40:03:030201                 | 40:03:100137 | 40:03:120509  | 40:07:051501  |
| 273         | 40:03:030301                 | 40:03:100149 | 40:03:120517  | 40:07:051502  |
| 274         | 40:03:030302                 | 40:03:100156 | 40:03:120601  | 40:07:061201  |
| 275         | 40:03:031504                 | 40:03:100157 | 40:07:020902  | 40:07:081102  |
| 276         | 40:03:032101                 | 40:03:100166 | 40:07:040103  | 40:07:081602  |
| 277         | 40:03:040101                 | 40:03:100168 | 40:07:041701  | 40:07:081701  |
| 278         | 40:03:043001                 | 40:03:100181 | 40:07:041702  | 40:07:081703  |
| 279         | 40:03:043401                 | 40:03:100182 | 40:07:041703  | 40:07:081901  |
| 280         | 40:03:043601                 | 40:03:100188 | 40:07:041704  | 40:07:082401  |
| 281         | 40:03:044801                 | 40:03:100301 | 40:07:041705  | 40:07:210701  |
| 282         | 40:03:044901                 | 40:03:100501 | 40:07:041706  | 40:27:030201  |
| 283         | 40:07:041709                 | 40:03:101501 | 40:07:041707  | 40:27:030703  |
| 284         | 40:27:050102                 | 40:03:110101 | 40:07:041708  | 40:27:040701  |
| 285         | 40:03:100132                 |              |               |               |

7.4. Муниципальные образования, в границах территории которых полностью или частично расположена третья подзона, приведены в таблице 7.4.1.

Таблица 7.4.1

| Субъект Российской Федерации | Район, округ                    | Муниципальное образование  |
|------------------------------|---------------------------------|----------------------------|
| Калужская область            | Боровский район                 | ГП «Город Балабаново»      |
| Калужская область            | Боровский район                 | ГП «Город Ермолино»        |
| Калужская область            | Боровский район                 | ГП «Город Боровск»         |
| Калужская область            | Боровский район                 | СП «Село Совхоз Боровский» |
| Калужская область            | Боровский район                 | СП «Деревня Кривское»      |
| Калужская область            | Боровский район                 | СП «Село Ворсино»          |
| Калужская область            | Боровский район                 | СП «Деревня Совьяки»       |
| Калужская область            | Жуковский район                 | ГП «Город Белоусово»       |
| Калужская область            | Жуковский район                 | СП «Село Истье»            |
| Калужская область            | Жуковский район                 | СП «Село Совхоз «Победа»   |
| Калужская область            | Жуковский район                 | СП «Деревня Верховье»      |
| Калужская область            | Городской округ «Город Обнинск» | —                          |
| Московская область           | ЗАТО городской округ Молодежный | —                          |
| Московская область           | Наро-Фоминский городской округ  | —                          |

7.5. Перечень координат характерных точек границ секторов третьей подзоны ПАТ аэродрома государственной авиации Ермолино (Балабаново) в МСК-40.1, используемой для ведения ЕГРН, приведен в таблице 7.5.1; в МСК-50.1, используемой для ведения ЕГРН, приведен в таблице 7.5.2.

Таблица 7.5.1

| Номер характерной точки                                      | Координаты МСК-40.1 |            |
|--|---------------------|------------|
|  | Х, м                | У, м       |
| Сектор 3.1.1,<br>допустимая абсолютная высота до<br>344,72 м |                     |            |
| Контур 1   |                     |            |
| 1  | 501285.40           | 1333518.76 |
| 2  | 501313.94           | 1333540.94 |

| Номер характерной точки | Координаты МСК-40.1 |            |
|-------------------------|---------------------|------------|
|                         | Х, м                | У, м       |
| 3                       | 502543.51           | 1334399.00 |
| 4                       | 503852.60           | 1335130.04 |
| 5                       | 505228.13           | 1335726.72 |
| 6                       | 506656.36           | 1336183.11 |
| 7                       | 508123.02           | 1336494.62 |
| 8                       | 508141.36           | 1336497.56 |

| Номер<br>характерной<br>точки | Координаты<br>МСК-40.1 |            |
|-------------------------------|------------------------|------------|
|                               | Х, м                   | У, м       |
| 9                             | 508159.72              | 1336500.47 |
| 10                            | 508300.67              | 1336522.07 |
| 11                            | 508441.82              | 1336542.33 |
| 12                            | 508686.39              | 1336574.20 |
| 13                            | 509682.34              | 1336662.09 |
| 14                            | 510681.92              | 1336683.44 |
| 15                            | 511680.71              | 1336638.16 |
| 16                            | 512674.27              | 1336526.43 |
| 17                            | 513658.17              | 1336348.77 |
| 18                            | 514628.05              | 1336105.96 |
| 19                            | 515579.60              | 1335799.07 |
| 20                            | 516508.60              | 1335429.48 |
| 21                            | 517410.91              | 1334998.82 |
| 22                            | 518282.52              | 1334509.01 |
| 23                            | 519119.57              | 1333962.22 |
| 24                            | 519918.34              | 1333360.89 |
| 25                            | 520675.27              | 1332707.67 |
| 26                            | 520672.96              | 1332437.53 |
| 27                            | 520988.42              | 1332410.22 |
| 28                            | 521388.32              | 1332004.10 |
| 29                            | 522051.60              | 1331255.97 |
| 30                            | 522663.57              | 1330465.33 |
| 31                            | 523221.51              | 1329635.67 |
| 32                            | 523722.94              | 1328770.68 |
| 33                            | 523157.20              | 1327842.95 |
| 34                            | 524391.34              | 1327349.63 |
| 35                            | 524446.44              | 1327212.62 |
| 36                            | 524783.73              | 1326271.42 |
| 37                            | 525057.57              | 1325309.84 |
| 38                            | 525266.75              | 1324332.15 |
| 39                            | 525410.33              | 1323342.70 |
| 40                            | 525487.68              | 1322345.88 |
| 41                            | 525498.45              | 1321346.12 |
| 42                            | 525442.59              | 1320347.87 |
| 43                            | 525320.36              | 1319355.56 |
| 44                            | 525132.29              | 1318373.59 |
| 45                            | 524879.23              | 1317406.33 |

| Номер<br>характерной<br>точки | Координаты<br>МСК-40.1 |            |
|-------------------------------|------------------------|------------|
|                               | Х, м                   | У, м       |
| 46                            | 524562.29              | 1316458.08 |
| 47                            | 524182.89              | 1315533.05 |
| 48                            | 523742.70              | 1314635.35 |
| 49                            | 523243.69              | 1313768.96 |
| 50                            | 522688.07              | 1312937.75 |
| 51                            | 518219.54              | 1316107.27 |
| 52                            | 517252.28              | 1316793.35 |
| 53                            | 516965.92              | 1316996.47 |
| 54                            | 516562.87              | 1317282.35 |
| 55                            | 517238.70              | 1318617.10 |
| 56                            | 517563.29              | 1320077.56 |
| 57                            | 517523.28              | 1321528.62 |
| 58                            | 517293.45              | 1322500.66 |
| 59                            | 516905.56              | 1323421.11 |
| 60                            | 516370.35              | 1324264.46 |
| 61                            | 515962.74              | 1324746.93 |
| 62                            | 515856.96              | 1324856.71 |
| 63                            | 515748.42              | 1324963.77 |
| 64                            | 515688.32              | 1325021.56 |
| 65                            | 515655.70              | 1325052.93 |
| 66                            | 515158.25              | 1325531.28 |
| 67                            | 515112.79              | 1325575.00 |
| 68                            | 515038.65              | 1325646.29 |
| 69                            | 514958.90              | 1325722.98 |
| 70                            | 513573.74              | 1327054.96 |
| 71                            | 512374.47              | 1327949.42 |
| 72                            | 510991.19              | 1328519.36 |
| 73                            | 509509.90              | 1328729.36 |
| 74                            | 508022.71              | 1328566.36 |
| 75                            | 506622.08              | 1328040.48 |
| 76                            | 505866.33              | 1327568.24 |
| 77                            | 505564.90              | 1327959.79 |
| 78                            | 505256.48              | 1328360.42 |
| 79                            | 505071.43              | 1328600.79 |
| 80                            | 501285.40              | 1333518.76 |

| Номер<br>характерной<br>точки                                | Координаты<br>МСК-40.1 |            |
|--|------------------------|------------|
|  | Х, м                   | У, м       |
| Сектор 3.1.2,<br>допустимая абсолютная высота до<br>344,72 м |                        |            |
| Контур 1   |                        |            |
| 1  | 517870.79              | 1312251.25 |
| 2  | 519719.14              | 1309850.28 |
| 3  | 519466.51              | 1309657.79 |
| 4  | 519209.87              | 1309470.69 |
| 5  | 519122.60              | 1309408.94 |
| 6  | 519034.89              | 1309347.81 |
| 7  | 518685.27              | 1309113.19 |
| 8  | 518329.22              | 1308888.47 |
| 9  | 517038.47              | 1308183.48 |
| 10   | 515657.96              | 1307598.40 |
| 11   | 514225.94              | 1307154.06 |
| 12   | 514031.80              | 1307105.69 |
| 13   | 513052.76              | 1306902.94 |
| 14   | 512550.94              | 1306825.08 |
| 15   | 511057.23              | 1306694.79 |
| 16   | 509557.98              | 1306714.27 |
| 17   | 508068.17              | 1306883.33 |
| 18   | 506602.68              | 1307200.28 |
| 19   | 505176.15              | 1307661.95 |
| 20   | 503802.84              | 1308263.73 |
| 21   | 502496.46              | 1308999.61 |
| 22   | 501270.08              | 1309862.22 |
| 23   | 500135.94              | 1310842.97 |
| 24   | 499105.38              | 1311932.04 |
| 25   | 498188.69              | 1313118.55 |
| 26   | 497395.04              | 1314390.65 |
| 27   | 496732.35              | 1315735.63 |
| 28   | 496207.24              | 1317140.04 |
| 29   | 496395.84              | 1317373.82 |
| 30   | 497110.70              | 1318686.12 |
| 31   | 497405.82              | 1320151.07 |
| 32   | 497254.84              | 1321637.81 |
| 33   | 496671.25              | 1323013.52 |

| Номер<br>характерной<br>точки | Координаты<br>МСК-40.1 |            |
|-------------------------------|------------------------|------------|
|                               | Х, м                   | У, м       |
| 34                            | 495707.16              | 1324155.33 |
| 35                            | 495872.24              | 1324995.45 |
| 36                            | 496275.87              | 1326439.48 |
| 37                            | 496821.65              | 1327835.99 |
| 38                            | 497504.12              | 1329171.04 |
| 39                            | 498316.46              | 1330431.29 |
| 40                            | 503378.80              | 1326840.58 |
| 41                            | 503626.23              | 1326665.08 |
| 42                            | 504038.62              | 1326372.57 |
| 43                            | 504441.66              | 1326086.69 |
| 44                            | 503999.35              | 1325313.04 |
| 45                            | 503528.68              | 1323892.91 |
| 46                            | 503423.99              | 1322400.48 |
| 47                            | 503691.79              | 1320928.54 |
| 48                            | 504315.42              | 1319568.62 |
| 49                            | 505256.12              | 1318405.27 |
| 50                            | 507430.80              | 1316314.08 |
| 51                            | 508117.25              | 1315745.79 |
| 52                            | 509435.78              | 1315038.83 |
| 53                            | 510888.22              | 1314680.06 |
| 54                            | 512384.27              | 1314691.78 |
| 55                            | 513830.92              | 1315073.27 |
| 56                            | 515138.21              | 1315800.80 |
| 57                            | 515439.63              | 1315409.25 |
| 58                            | 515653.80              | 1315131.06 |
| 59                            | 517870.79              | 1312251.25 |

| Номер<br>характерной<br>точки  | Координаты<br>МСК-40.1 |            |
|--|------------------------|------------|
|  | Х, м                   | У, м       |
| Сектор 3.2.1,<br>допустимая абсолютная высота от<br>244,72 м до 269,72 м |                        |            |
| Контур 1   |                        |            |
| 1  | 506614.18              | 1326252.30 |
| 2  | 507920.78              | 1326974.82 |
| 3  | 509391.87              | 1327230.05 |

| Номер<br>характерной<br>точки | Координаты<br>МСК-40.1 |            |
|-------------------------------|------------------------|------------|
|                               | Х, м                   | У, м       |
| 4                             | 510865.50              | 1326989.91 |
| 5                             | 512179.43              | 1326280.82 |
| 6                             | 512534.04              | 1325973.75 |
| 7                             | 514708.72              | 1323882.56 |
| 8                             | 514837.47              | 1323753.63 |
| 9                             | 514960.91              | 1323619.59 |
| 10                            | 515207.30              | 1323315.16 |
| 11                            | 515708.18              | 1322452.02 |
| 12                            | 516006.51              | 1321499.71 |
| 13                            | 516087.00              | 1320791.95 |
| 14                            | 515889.52              | 1319312.00 |
| 15                            | 515218.68              | 1317978.13 |
| 16                            | 515170.11              | 1318014.41 |
| 17                            | 514945.79              | 1318181.94 |
| 18                            | 514587.74              | 1317755.89 |
| 19                            | 514176.03              | 1317381.45 |
| 20                            | 514352.21              | 1317163.85 |
| 21                            | 514390.36              | 1317116.74 |
| 22                            | 513083.76              | 1316394.22 |
| 23                            | 511612.67              | 1316138.98 |
| 24                            | 510139.04              | 1316379.13 |
| 25                            | 508825.10              | 1317088.22 |
| 26                            | 508470.50              | 1317395.29 |
| 27                            | 506295.82              | 1319486.48 |
| 28                            | 505406.21              | 1320685.57 |
| 29                            | 504957.90              | 1322109.75 |
| 30                            | 505000.24              | 1323602.21 |
| 31                            | 505528.59              | 1324998.67 |
| 32                            | 505785.86              | 1325390.91 |
| 33                            | 505834.43              | 1325354.63 |
| 34                            | 506186.48              | 1325091.70 |
| 35                            | 505804.54              | 1324452.07 |
| 36                            | 505490.77              | 1323505.31 |
| 37                            | 505420.97              | 1322510.36 |
| 38                            | 505599.50              | 1321529.07 |
| 39                            | 506015.26              | 1320622.45 |
| 40                            | 506642.39              | 1319846.88 |

| Номер<br>характерной<br>точки | Координаты<br>МСК-40.1 |            |
|-------------------------------|------------------------|------------|
|                               | Х, м                   | У, м       |
| 41                            | 508817.07              | 1317755.69 |
| 42                            | 509269.40              | 1317380.60 |
| 43                            | 510147.66              | 1316907.87 |
| 44                            | 511115.56              | 1316667.11 |
| 45                            | 512112.94              | 1316673.31 |
| 46                            | 513077.78              | 1316926.06 |
| 47                            | 513950.09              | 1317409.67 |
| 48                            | 514675.64              | 1318094.05 |
| 49                            | 515209.32              | 1318936.66 |
| 50                            | 515517.94              | 1319885.11 |
| 51                            | 515582.31              | 1320880.43 |
| 52                            | 515398.44              | 1321860.73 |
| 53                            | 515111.47              | 1322541.00 |
| 54                            | 514682.50              | 1323175.46 |
| 55                            | 514681.43              | 1323176.76 |
| 56                            | 514526.87              | 1323354.16 |
| 57                            | 514362.15              | 1323522.16 |
| 58                            | 512187.47              | 1325613.34 |
| 59                            | 511604.72              | 1326077.47 |
| 60                            | 510708.50              | 1326515.18 |
| 61                            | 509731.84              | 1326717.54 |
| 62                            | 508735.49              | 1326671.99 |
| 63                            | 507781.37              | 1326381.35 |
| 64                            | 506928.83              | 1325863.69 |
| 65                            | 506652.33              | 1326205.19 |
| 66                            | 506614.18              | 1326252.30 |

| Номер<br>характерной<br>точки  | Координаты<br>МСК-40.1 |            |
|--|------------------------|------------|
|  | Х, м                   | У, м       |
| Сектор 3.2.2,<br>допустимая абсолютная высота от<br>269,72 м до 294,72 м |                        |            |
| Контур 1   |                        |            |
| 1  | 516006.51              | 1321499.71 |
| 2  | 516087.00              | 1320791.95 |
| 3  | 515889.52              | 1319312.00 |

| Номер<br>характерной<br>точки | Координаты<br>МСК-40.1 |            |
|-------------------------------|------------------------|------------|
|                               | Х, м                   | У, м       |
| 4                             | 515218.68              | 1317978.13 |
| 5                             | 515573.84              | 1317712.89 |
| 6                             | 515619.30              | 1317678.93 |
| 7                             | 516314.06              | 1319001.99 |
| 8                             | 516586.80              | 1320471.28 |
| 9                             | 516562.98              | 1321154.21 |
| 10                            | 516408.65              | 1321971.87 |
| 11                            | 516047.78              | 1322902.70 |
| 12                            | 515522.54              | 1323726.33 |
| 13                            | 515509.18              | 1323743.28 |
| 14                            | 515290.67              | 1324000.79 |
| 15                            | 515055.28              | 1324242.96 |
| 16                            | 512880.61              | 1326334.15 |
| 17                            | 511660.75              | 1327197.36 |
| 18                            | 510240.28              | 1327661.52 |
| 19                            | 508746.09              | 1327685.18 |
| 20                            | 507311.64              | 1327266.21 |
| 21                            | 506476.54              | 1326775.59 |
| 22                            | 506598.60              | 1326617.05 |
| 23                            | 506511.25              | 1326552.24 |
| 24                            | 506425.39              | 1326485.46 |
| 25                            | 506614.18              | 1326252.30 |
| 26                            | 507920.78              | 1326974.82 |
| 27                            | 509391.87              | 1327230.05 |
| 28                            | 510865.50              | 1326989.91 |
| 29                            | 512179.43              | 1326280.82 |
| 30                            | 512534.04              | 1325973.75 |
| 31                            | 514708.72              | 1323882.56 |
| 32                            | 514837.47              | 1323753.63 |
| 33                            | 514960.91              | 1323619.59 |
| 34                            | 515207.30              | 1323315.16 |
| 35                            | 515708.18              | 1322452.02 |
| 36                            | 516006.51              | 1321499.71 |

| Номер<br>характерной<br>точки  | Координаты<br>МСК-40.1 |            |
|--|------------------------|------------|
|  | Х, м                   | У, м       |
| Сектор 3.2.3,<br>допустимая абсолютная высота от<br>294,72 м до 319,72 м |                        |            |
| Контур 1   |                        |            |
| 1  | 515619.30              | 1317678.93 |
| 2  | 516314.06              | 1319001.99 |
| 3  | 516586.80              | 1320471.28 |
| 4  | 516562.98              | 1321154.21 |
| 5  | 516408.65              | 1321971.87 |
| 6  | 516047.78              | 1322902.70 |
| 7  | 515522.54              | 1323726.33 |
| 8  | 515509.18              | 1323743.28 |
| 9  | 515290.67              | 1324000.79 |
| 10   | 515055.28              | 1324242.96 |
| 11   | 512880.61              | 1326334.15 |
| 12   | 511660.75              | 1327197.36 |
| 13   | 510240.28              | 1327661.52 |
| 14   | 508746.09              | 1327685.18 |
| 15   | 507311.64              | 1327266.21 |
| 16   | 506476.54              | 1326775.59 |
| 17   | 506181.74              | 1327158.53 |
| 18   | 506171.43              | 1327171.93 |
| 19   | 507487.75              | 1327881.42 |
| 20   | 508946.53              | 1328210.13 |
| 21   | 510439.93              | 1328133.76 |
| 22   | 511857.57              | 1327657.94 |
| 23   | 513094.64              | 1326817.86 |
| 24   | 513227.17              | 1326694.56 |
| 25   | 515401.85              | 1324603.37 |
| 26   | 515701.02              | 1324292.18 |
| 27   | 515974.87              | 1323958.49 |
| 28   | 515977.36              | 1323955.19 |
| 29   | 516502.81              | 1323110.84 |
| 30   | 516868.79              | 1322181.69 |
| 31   | 517024.51              | 1321482.61 |
| 32   | 517083.76              | 1320385.30 |
| 33   | 516812.38              | 1318914.78 |

| Номер<br>характерной<br>точки | Координаты<br>МСК-40.1 |            |
|-------------------------------|------------------------|------------|
|                               | Х, м                   | У, м       |
| 34                            | 516154.93              | 1317571.70 |
| 35                            | 516141.14              | 1317581.48 |
| 36                            | 515953.23              | 1317714.77 |
| 37                            | 515821.86              | 1317527.66 |
| 38                            | 515619.30              | 1317678.93 |

| Номер<br>характерной<br>точки  | Координаты<br>МСК-40.1 |            |
|--|------------------------|------------|
|  | Х, м                   | У, м       |
| Сектор 3.2.4,<br>допустимая абсолютная высота от<br>319,72 м до 344,72 м |                        |            |
| Контур 1   |                        |            |
| 1  | 516154.93              | 1317571.70 |
| 2  | 516553.53              | 1317288.98 |
| 3  | 516562.87              | 1317282.35 |
| 4  | 517238.70              | 1318617.10 |
| 5  | 517563.29              | 1320077.56 |
| 6  | 517523.28              | 1321528.62 |
| 7  | 517293.45              | 1322500.66 |
| 8  | 516905.56              | 1323421.11 |
| 9  | 516370.35              | 1324264.46 |
| 10   | 515962.74              | 1324746.93 |
| 11   | 515856.96              | 1324856.71 |
| 12   | 515748.42              | 1324963.77 |
| 13   | 515688.32              | 1325021.56 |
| 14   | 515655.70              | 1325052.93 |
| 15   | 515158.25              | 1325531.28 |
| 16   | 515112.79              | 1325575.00 |
| 17   | 515038.65              | 1325646.29 |
| 18   | 514958.90              | 1325722.98 |
| 19   | 513573.74              | 1327054.96 |
| 20   | 512374.47              | 1327949.42 |
| 21   | 510991.19              | 1328519.36 |
| 22   | 509509.90              | 1328729.36 |
| 23   | 508022.71              | 1328566.36 |
| 24   | 506622.08              | 1328040.48 |

| Номер<br>характерной<br>точки | Координаты<br>МСК-40.1 |            |
|-------------------------------|------------------------|------------|
|                               | Х, м                   | У, м       |
| 25                            | 505866.33              | 1327568.24 |
| 26                            | 505873.32              | 1327559.16 |
| 27                            | 506171.43              | 1327171.93 |
| 28                            | 507487.75              | 1327881.42 |
| 29                            | 508946.53              | 1328210.13 |
| 30                            | 510439.93              | 1328133.76 |
| 31                            | 511857.57              | 1327657.94 |
| 32                            | 513094.64              | 1326817.86 |
| 33                            | 513227.17              | 1326694.56 |
| 34                            | 515401.85              | 1324603.37 |
| 35                            | 515701.02              | 1324292.18 |
| 36                            | 515974.87              | 1323958.49 |
| 37                            | 515977.36              | 1323955.19 |
| 38                            | 516502.81              | 1323110.84 |
| 39                            | 516868.79              | 1322181.69 |
| 40                            | 517024.51              | 1321482.61 |
| 41                            | 517083.76              | 1320385.30 |
| 42                            | 516812.38              | 1318914.78 |
| 43                            | 516154.93              | 1317571.70 |

| Номер<br>характерной<br>точки  | Координаты<br>МСК-40.1 |            |
|--|------------------------|------------|
|  | Х, м                   | У, м       |
| Сектор 3.2.5,<br>допустимая абсолютная высота от<br>269,72 м до 294,72 м |                        |            |
| Контур 1   |                        |            |
| 1  | 505785.86              | 1325390.91 |
| 2  | 505528.59              | 1324998.67 |
| 3  | 505000.24              | 1323602.21 |
| 4  | 504957.90              | 1322109.75 |
| 5  | 505406.21              | 1320685.57 |
| 6  | 506295.82              | 1319486.48 |
| 7  | 508470.50              | 1317395.29 |
| 8  | 508825.10              | 1317088.22 |
| 9  | 510139.04              | 1316379.13 |
| 10   | 511612.67              | 1316138.98 |

| Номер<br>характерной<br>точки | Координаты<br>МСК-40.1 |            |
|-------------------------------|------------------------|------------|
|                               | Х, м                   | У, м       |
| 11                            | 513083.76              | 1316394.22 |
| 12                            | 514390.36              | 1317116.74 |
| 13                            | 514669.29              | 1316772.24 |
| 14                            | 514705.00              | 1316728.13 |
| 15                            | 513410.14              | 1315982.14 |
| 16                            | 511952.66              | 1315652.12 |
| 17                            | 510462.74              | 1315767.56 |
| 18                            | 509073.48              | 1316318.15 |
| 19                            | 508123.93              | 1317034.89 |
| 20                            | 505949.25              | 1319126.08 |
| 21                            | 505038.98              | 1320311.22 |
| 22                            | 504519.59              | 1321712.44 |
| 23                            | 504437.49              | 1323204.56 |
| 24                            | 504800.01              | 1324654.31 |
| 25                            | 505257.58              | 1325507.96 |
| 26                            | 505275.79              | 1325495.05 |
| 27                            | 505420.78              | 1325392.21 |
| 28                            | 505482.12              | 1325482.02 |
| 29                            | 505545.48              | 1325570.43 |
| 30                            | 505785.86              | 1325390.91 |

| Номер<br>характерной<br>точки  | Координаты<br>МСК-40.1 |            |
|--|------------------------|------------|
|  | Х, м                   | У, м       |
| Сектор 3.2.6,<br>допустимая абсолютная высота от<br>294,72 м до 319,72 м |                        |            |
| Контур 1   |                        |            |
| 1  | 514685.18              | 1316092.78 |
| 2  | 514833.11              | 1316197.11 |
| 3  | 514822.80              | 1316210.51 |
| 4  | 514682.26              | 1316393.06 |
| 5  | 514864.09              | 1316531.65 |
| 6  | 514705.00              | 1316728.13 |
| 7  | 513410.14              | 1315982.14 |
| 8  | 511952.66              | 1315652.12 |
| 9  | 510462.74              | 1315767.56 |

| Номер<br>характерной<br>точки | Координаты<br>МСК-40.1 |            |
|-------------------------------|------------------------|------------|
|                               | Х, м                   | У, м       |
| 10                            | 509073.48              | 1316318.15 |
| 11                            | 508123.93              | 1317034.89 |
| 12                            | 505949.25              | 1319126.08 |
| 13                            | 505038.98              | 1320311.22 |
| 14                            | 504519.59              | 1321712.44 |
| 15                            | 504437.49              | 1323204.56 |
| 16                            | 504800.01              | 1324654.31 |
| 17                            | 505257.58              | 1325507.96 |
| 18                            | 504863.40              | 1325787.56 |
| 19                            | 504849.61              | 1325797.34 |
| 20                            | 504192.16              | 1324454.26 |
| 21                            | 503920.78              | 1322983.74 |
| 22                            | 504055.53              | 1321494.46 |
| 23                            | 504586.45              | 1320096.53 |
| 24                            | 505474.29              | 1318893.27 |
| 25                            | 505602.69              | 1318765.67 |
| 26                            | 507777.36              | 1316674.48 |
| 27                            | 508986.12              | 1315794.15 |
| 28                            | 510387.33              | 1315271.94 |
| 29                            | 511877.41              | 1315146.46 |
| 30                            | 513346.22              | 1315426.99 |
| 31                            | 514685.18              | 1316092.78 |

| Номер<br>характерной<br>точки  | Координаты<br>МСК-40.1 |            |
|--|------------------------|------------|
|  | Х, м                   | У, м       |
| Сектор 3.2.7,<br>допустимая абсолютная высота от<br>319,72 м до 344,72 м |                        |            |
| Контур 1   |                        |            |
| 1  | 504849.61              | 1325797.34 |
| 2  | 504192.16              | 1324454.26 |
| 3  | 503920.78              | 1322983.74 |
| 4  | 504055.53              | 1321494.46 |
| 5  | 504586.45              | 1320096.53 |
| 6  | 505474.29              | 1318893.27 |
| 7  | 505602.69              | 1318765.67 |



| Номер<br>характерной<br>точки | Координаты<br>МСК-40.1 |            |
|-------------------------------|------------------------|------------|
|                               | Х, м                   | У, м       |
| 8                             | 507777.36              | 1316674.48 |
| 9                             | 508986.12              | 1315794.15 |
| 10                            | 510387.33              | 1315271.94 |
| 11                            | 511877.41              | 1315146.46 |
| 12                            | 513346.22              | 1315426.99 |
| 13                            | 514685.18              | 1316092.78 |
| 14                            | 514833.11              | 1316197.11 |
| 15                            | 515131.22              | 1315809.88 |
| 16                            | 515138.21              | 1315800.80 |
| 17                            | 513830.92              | 1315073.27 |
| 18                            | 512384.27              | 1314691.78 |
| 19                            | 510888.22              | 1314680.06 |
| 20                            | 509435.78              | 1315038.83 |
| 21                            | 508117.25              | 1315745.79 |
| 22                            | 507430.80              | 1316314.08 |
| 23                            | 505256.12              | 1318405.27 |
| 24                            | 504315.42              | 1319568.62 |
| 25                            | 503691.79              | 1320928.54 |
| 26                            | 503423.99              | 1322400.48 |
| 27                            | 503528.68              | 1323892.91 |
| 28                            | 503999.35              | 1325313.04 |
| 29                            | 504441.66              | 1326086.69 |
| 30                            | 504451.01              | 1326080.06 |
| 31                            | 504849.61              | 1325797.34 |

| Номер<br>характерной<br>точки                              | Координаты<br>МСК-40.1 |            |
|--|------------------------|------------|
|  | Х, м                   | У, м       |
| Сектор 3.3,<br>допустимая абсолютная высота до<br>244,72 м |                        |            |
| Контур 1   |                        |            |
| 1  | 515398.44              | 1321860.73 |
| 2  | 515582.31              | 1320880.43 |
| 3  | 515517.94              | 1319885.11 |
| 4  | 515209.32              | 1318936.66 |
| 5  | 514675.64              | 1318094.05 |

| Номер<br>характерной<br>точки | Координаты<br>МСК-40.1 |            |
|-------------------------------|------------------------|------------|
|                               | Х, м                   | У, м       |
| 6                             | 513950.09              | 1317409.67 |
| 7                             | 513077.78              | 1316926.06 |
| 8                             | 512112.94              | 1316673.31 |
| 9                             | 511115.56              | 1316667.11 |
| 10                            | 510147.66              | 1316907.87 |
| 11                            | 509269.40              | 1317380.60 |
| 12                            | 508817.07              | 1317755.69 |
| 13                            | 506642.39              | 1319846.88 |
| 14                            | 506015.26              | 1320622.45 |
| 15                            | 505599.50              | 1321529.07 |
| 16                            | 505420.97              | 1322510.36 |
| 17                            | 505490.77              | 1323505.31 |
| 18                            | 505804.54              | 1324452.07 |
| 19                            | 506186.48              | 1325091.70 |
| 20                            | 506238.15              | 1325053.11 |
| 21                            | 506641.88              | 1324751.60 |
| 22                            | 506803.37              | 1324630.99 |
| 23                            | 506677.91              | 1324500.52 |
| 24                            | 508959.61              | 1322343.18 |
| 25                            | 511275.71              | 1320225.93 |
| 26                            | 513138.21              | 1318398.74 |
| 27                            | 513254.47              | 1318519.64 |
| 28                            | 513400.96              | 1318338.71 |
| 29                            | 513718.05              | 1317947.09 |
| 30                            | 513883.72              | 1317742.47 |
| 31                            | 514573.61              | 1318459.90 |
| 32                            | 514362.66              | 1318617.44 |
| 33                            | 513958.94              | 1318918.96 |
| 34                            | 513772.42              | 1319058.26 |
| 35                            | 513888.67              | 1319179.16 |
| 36                            | 511990.00              | 1320968.74 |
| 37                            | 509783.75              | 1323200.22 |
| 38                            | 507538.78              | 1325395.77 |
| 39                            | 507413.33              | 1325265.30 |
| 40                            | 507286.49              | 1325421.95 |
| 41                            | 506969.41              | 1325813.57 |
| 42                            | 506928.83              | 1325863.69 |

| Номер<br>характерной<br>точки | Координаты<br>МСК-40.1 |            |
|-------------------------------|------------------------|------------|
|                               | Х, м                   | У, м       |
| 43                            | 507781.37              | 1326381.35 |
| 44                            | 508735.49              | 1326671.99 |
| 45                            | 509731.84              | 1326717.54 |
| 46                            | 510708.50              | 1326515.18 |
| 47                            | 511604.72              | 1326077.47 |
| 48                            | 512187.47              | 1325613.34 |
| 49                            | 514362.15              | 1323522.16 |
| 50                            | 514526.87              | 1323354.16 |
| 51                            | 514681.43              | 1323176.76 |
| 52                            | 514682.50              | 1323175.46 |
| 53                            | 515111.47              | 1322541.00 |
| 54                            | 515398.44              | 1321860.73 |

| Номер<br>характерной<br>точки  | Координаты<br>МСК-40.1 |            |
|--|------------------------|------------|
|  | Х, м                   | У, м       |
| Сектор 3.4.1,<br>допустимая абсолютная высота от<br>415,78 м до 421,22 м |                        |            |
| Контур 1   |                        |            |
| 1  | 497621.36              | 1332683.59 |
| 2  | 497866.43              | 1332447.92 |
| 3  | 499252.70              | 1333889.54 |
| 4  | 499007.63              | 1334125.20 |
| 5  | 497621.36              | 1332683.59 |

| Номер<br>характерной<br>точки                                | Координаты<br>МСК-40.1 |            |
|--|------------------------|------------|
|  | Х, м                   | У, м       |
| Сектор 3.4.2,<br>допустимая абсолютная высота до<br>344,72 м |                        |            |
| Контур 1   |                        |            |
| 1  | 501285.40              | 1333518.76 |
| 2  | 500223.09              | 1334898.67 |
| 3  | 499252.70              | 1333889.54 |
| 4  | 497866.43              | 1332447.92 |

| Номер<br>характерной<br>точки | Координаты<br>МСК-40.1 |            |
|-------------------------------|------------------------|------------|
|                               | Х, м                   | У, м       |
| 5                             | 496896.04              | 1331438.79 |
| 6                             | 498316.46              | 1330431.29 |
| 7                             | 503378.80              | 1326840.58 |
| 8                             | 503573.57              | 1327043.13 |
| 9                             | 503412.08              | 1327163.73 |
| 10                            | 503185.99              | 1327332.58 |
| 11                            | 502825.59              | 1327679.15 |
| 12                            | 502465.18              | 1328025.72 |
| 13                            | 502104.78              | 1328372.29 |
| 14                            | 501744.38              | 1328718.85 |
| 15                            | 501383.97              | 1329065.42 |
| 16                            | 501067.72              | 1329369.53 |
| 17                            | 502453.99              | 1330811.15 |
| 18                            | 502770.24              | 1330507.04 |
| 19                            | 503130.65              | 1330160.47 |
| 20                            | 503491.05              | 1329813.90 |
| 21                            | 503851.46              | 1329467.33 |
| 22                            | 504211.86              | 1329120.77 |
| 23                            | 504572.26              | 1328774.20 |
| 24                            | 504749.83              | 1328554.89 |
| 25                            | 504876.66              | 1328398.25 |
| 26                            | 505071.43              | 1328600.79 |
| 27                            | 501285.40              | 1333518.76 |

| Номер<br>характерной<br>точки  | Координаты<br>МСК-40.1 |            |
|--|------------------------|------------|
|  | Х, м                   | У, м       |
| Сектор 3.4.3,<br>допустимая абсолютная высота от<br>337,70 м до 344,72 м |                        |            |
| Контур 1   |                        |            |
| 1  | 501067.72              | 1329369.53 |
| 2  | 501383.97              | 1329065.42 |
| 3  | 502770.24              | 1330507.04 |
| 4  | 502453.99              | 1330811.15 |
| 5  | 501067.72              | 1329369.53 |

| Номер<br>характерной<br>точки  | Координаты<br>МСК-40.1 |            |
|--|------------------------|------------|
|  | Х, м                   | У, м       |
| Сектор 3.4.4,<br>допустимая абсолютная высота от<br>329,70 м до 337,70 м |                        |            |
| Контур 1   |                        |            |
| 1  | 501383.97              | 1329065.42 |
| 2  | 501744.38              | 1328718.85 |
| 3  | 503130.65              | 1330160.47 |
| 4  | 502770.24              | 1330507.04 |
| 5  | 501383.97              | 1329065.42 |

| Номер<br>характерной<br>точки  | Координаты<br>МСК-40.1 |            |
|--|------------------------|------------|
|  | Х, м                   | У, м       |
| Сектор 3.4.7,<br>допустимая абсолютная высота от<br>305,70 м от 313,70 м |                        |            |
| Контур 1   |                        |            |
| 1  | 504211.86              | 1329120.77 |
| 2  | 503851.46              | 1329467.33 |
| 3  | 502465.18              | 1328025.72 |
| 4  | 502825.59              | 1327679.15 |
| 5  | 504211.86              | 1329120.77 |

| Номер<br>характерной<br>точки  | Координаты<br>МСК-40.1 |            |
|--|------------------------|------------|
|  | Х, м                   | У, м       |
| Сектор 3.4.5,<br>допустимая абсолютная высота от<br>321,70 м до 329,70 м |                        |            |
| Контур 1   |                        |            |
| 1  | 502104.78              | 1328372.29 |
| 2  | 501744.38              | 1328718.85 |
| 3  | 503130.65              | 1330160.47 |
| 4  | 503491.05              | 1329813.90 |
| 5  | 502104.78              | 1328372.29 |

| Номер<br>характерной<br>точки  | Координаты<br>МСК-40.1 |            |
|--|------------------------|------------|
|  | Х, м                   | У, м       |
| Сектор 3.4.8,<br>допустимая абсолютная высота от<br>297,70 м до 305,70 м |                        |            |
| Контур 1   |                        |            |
| 1  | 502825.59              | 1327679.15 |
| 2  | 503185.99              | 1327332.58 |
| 3  | 504572.26              | 1328774.20 |
| 4  | 504211.86              | 1329120.77 |
| 5  | 502825.59              | 1327679.15 |

| Номер<br>характерной<br>точки  | Координаты<br>МСК-40.1 |            |
|--|------------------------|------------|
|  | Х, м                   | У, м       |
| Сектор 3.4.6,<br>допустимая абсолютная высота от<br>313,70 м до 321,70 м |                        |            |
| Контур 1   |                        |            |
| 1  | 502104.78              | 1328372.29 |
| 2  | 502465.18              | 1328025.72 |
| 3  | 503851.46              | 1329467.33 |
| 4  | 503491.05              | 1329813.90 |
| 5  | 502104.78              | 1328372.29 |

| Номер<br>характерной<br>точки  | Координаты<br>МСК-40.1 |            |
|--|------------------------|------------|
|  | Х, м                   | У, м       |
| Сектор 3.4.9,<br>допустимая абсолютная высота от<br>293,22 м до 297,70 м |                        |            |
| Контур 1   |                        |            |
| 1  | 503185.99              | 1327332.58 |
| 2  | 503412.08              | 1327163.73 |
| 3  | 504749.83              | 1328554.89 |
| 4  | 504572.26              | 1328774.20 |
| 5  | 503185.99              | 1327332.58 |

| Номер<br>характерной<br>точки   | Координаты<br>МСК-40.1 |            |
|---|------------------------|------------|
|   | Х, м                   | У, м       |
| Сектор 3.4.10,<br>допустимая абсолютная высота от<br>337,22 м до 344,72 м |                        |            |
| Контур 1  |                        |            |
| 1   | 503573.57              | 1327043.13 |
| 2   | 503378.80              | 1326840.58 |
| 3   | 503626.23              | 1326665.08 |
| 4   | 503815.80              | 1326862.22 |
| 5   | 503573.57              | 1327043.13 |

| Номер<br>характерной<br>точки   | Координаты<br>МСК-40.1 |            |
|---|------------------------|------------|
|   | Х, м                   | У, м       |
| Сектор 3.4.13,<br>допустимая абсолютная высота от<br>324,72 м до 337,22 м |                        |            |
| Контур 1  |                        |            |
| 1   | 503626.23              | 1326665.08 |
| 2   | 504038.62              | 1326372.57 |
| 3   | 504219.53              | 1326560.70 |
| 4   | 503815.80              | 1326862.22 |
| 5   | 503626.23              | 1326665.08 |

| Номер<br>характерной<br>точки   | Координаты<br>МСК-40.1 |            |
|---|------------------------|------------|
|   | Х, м                   | У, м       |
| Сектор 3.4.11,<br>допустимая абсолютная высота от<br>285,22 м до 293,22 м |                        |            |
| Контур 1  |                        |            |
| 1   | 503412.08              | 1327163.73 |
| 2   | 503573.57              | 1327043.13 |
| 3   | 503815.80              | 1326862.22 |
| 4   | 505066.91              | 1328163.28 |
| 5   | 504876.66              | 1328398.25 |
| 6   | 504749.83              | 1328554.89 |
| 7   | 503412.08              | 1327163.73 |

| Номер<br>характерной<br>точки   | Координаты<br>МСК-40.1 |            |
|---|------------------------|------------|
|   | Х, м                   | У, м       |
| Сектор 3.4.14,<br>допустимая абсолютная высота от<br>277,22 м до 285,22 м |                        |            |
| Контур 1  |                        |            |
| 1   | 503815.80              | 1326862.22 |
| 2   | 504219.53              | 1326560.70 |
| 3   | 505383.99              | 1327771.66 |
| 4   | 505066.91              | 1328163.28 |
| 5   | 503815.80              | 1326862.22 |

| Номер<br>характерной<br>точки   | Координаты<br>МСК-40.1 |            |
|---|------------------------|------------|
|   | Х, м                   | У, м       |
| Сектор 3.4.12,<br>допустимая абсолютная высота от<br>337,22 м до 344,72 м |                        |            |
| Контур 1  |                        |            |
| 1   | 505066.91              | 1328163.28 |
| 2   | 505256.48              | 1328360.42 |
| 3   | 505071.43              | 1328600.79 |
| 4   | 504876.66              | 1328398.25 |
| 5   | 505066.91              | 1328163.28 |

| Номер<br>характерной<br>точки   | Координаты<br>МСК-40.1 |            |
|---|------------------------|------------|
|   | Х, м                   | У, м       |
| Сектор 3.4.15,<br>допустимая абсолютная высота от<br>324,72 м до 337,22 м |                        |            |
| Контур 1  |                        |            |
| 1   | 505066.91              | 1328163.28 |
| 2   | 505383.99              | 1327771.66 |
| 3   | 505564.90              | 1327959.79 |
| 4   | 505256.48              | 1328360.42 |
| 5   | 505066.91              | 1328163.28 |

| Номер<br>характерной<br>точки   | Координаты<br>МСК-40.1 |            |
|---|------------------------|------------|
|   | Х, м                   | У, м       |
| Сектор 3.4.16,<br>допустимая абсолютная высота от<br>312,22 м до 324,72 м |                        |            |
| Контур 1  |                        |            |
| 1   | 504038.62              | 1326372.57 |
| 2   | 504219.53              | 1326560.70 |
| 3   | 504623.25              | 1326259.18 |
| 4   | 504451.01              | 1326080.06 |
| 5   | 504441.66              | 1326086.69 |
| 6   | 504038.62              | 1326372.57 |

| Номер<br>характерной<br>точки   | Координаты<br>МСК-40.1 |            |
|---|------------------------|------------|
|   | Х, м                   | У, м       |
| Сектор 3.4.19,<br>допустимая абсолютная высота от<br>312,22 м до 324,72 м |                        |            |
| Контур 1  |                        |            |
| 1   | 504623.25              | 1326259.18 |
| 2   | 504451.01              | 1326080.06 |
| 3   | 504849.61              | 1325797.34 |
| 4   | 504863.40              | 1325787.56 |
| 5   | 505026.98              | 1325957.67 |
| 6   | 504623.25              | 1326259.18 |

| Номер<br>характерной<br>точки   | Координаты<br>МСК-40.1 |            |
|---|------------------------|------------|
|   | Х, м                   | У, м       |
| Сектор 3.4.17,<br>допустимая абсолютная высота от<br>269,22 м до 277,22 м |                        |            |
| Контур 1  |                        |            |
| 1   | 504219.53              | 1326560.70 |
| 2   | 504623.25              | 1326259.18 |
| 3   | 505701.08              | 1327380.04 |
| 4   | 505383.99              | 1327771.66 |
| 5   | 504219.53              | 1326560.70 |

| Номер<br>характерной<br>точки   | Координаты<br>МСК-40.1 |            |
|---|------------------------|------------|
|   | Х, м                   | У, м       |
| Сектор 3.4.20,<br>допустимая абсолютная высота от<br>260,22 м до 269,22 м |                        |            |
| Контур 1  |                        |            |
| 1   | 504623.25              | 1326259.18 |
| 2   | 505026.98              | 1325957.67 |
| 3   | 506018.16              | 1326988.42 |
| 4   | 505701.08              | 1327380.04 |
| 5   | 504623.25              | 1326259.18 |

| Номер<br>характерной<br>точки   | Координаты<br>МСК-40.1 |            |
|---|------------------------|------------|
|   | Х, м                   | У, м       |
| Сектор 3.4.18,<br>допустимая абсолютная высота от<br>312,22 м до 324,72 м |                        |            |
| Контур 1  |                        |            |
| 1   | 505866.33              | 1327568.24 |
| 2   | 505873.32              | 1327559.16 |
| 3   | 505701.08              | 1327380.04 |
| 4   | 505383.99              | 1327771.66 |
| 5   | 505564.90              | 1327959.79 |
| 6   | 505866.33              | 1327568.24 |

| Номер<br>характерной<br>точки   | Координаты<br>МСК-40.1 |            |
|---|------------------------|------------|
|   | Х, м                   | У, м       |
| Сектор 3.4.21,<br>допустимая абсолютная высота от<br>299,72 м до 312,22 м |                        |            |
| Контур 1  |                        |            |
| 1   | 506018.16              | 1326988.42 |
| 2   | 506181.74              | 1327158.53 |
| 3   | 506171.43              | 1327171.93 |
| 4   | 505873.32              | 1327559.16 |
| 5   | 505701.08              | 1327380.04 |
| 6   | 506018.16              | 1326988.42 |

| Номер<br>характерной<br>точки   | Координаты<br>МСК-40.1 |            |
|---|------------------------|------------|
|   | Х, м                   | У, м       |
| Сектор 3.4.22,<br>допустимая абсолютная высота от<br>287,22 м до 299,72 м |                        |            |
| Контур 1  |                        |            |
| 1   | 504863.40              | 1325787.56 |
| 2   | 505026.98              | 1325957.67 |
| 3   | 505430.70              | 1325656.15 |
| 4   | 505275.79              | 1325495.05 |
| 5   | 505257.58              | 1325507.96 |
| 6   | 504863.40              | 1325787.56 |

| Номер<br>характерной<br>точки   | Координаты<br>МСК-40.1 |            |
|---|------------------------|------------|
|   | Х, м                   | У, м       |
| Сектор 3.4.25,<br>допустимая абсолютная высота от<br>282,83 м до 287,22 м |                        |            |
| Контур 1  |                        |            |
| 1   | 505430.70              | 1325656.15 |
| 2   | 505275.79              | 1325495.05 |
| 3   | 505420.78              | 1325392.21 |
| 4   | 505482.12              | 1325482.02 |
| 5   | 505545.48              | 1325570.43 |
| 6   | 505430.70              | 1325656.15 |

| Номер<br>характерной<br>точки   | Координаты<br>МСК-40.1 |            |
|---|------------------------|------------|
|   | Х, м                   | У, м       |
| Сектор 3.4.23,<br>допустимая абсолютная высота от<br>253,22 м до 260,22 м |                        |            |
| Контур 1  |                        |            |
| 1   | 505026.98              | 1325957.67 |
| 2   | 505430.70              | 1325656.15 |
| 3   | 506335.24              | 1326596.80 |
| 4   | 506018.16              | 1326988.42 |
| 5   | 505026.98              | 1325957.67 |

| Номер<br>характерной<br>точки   | Координаты<br>МСК-40.1 |            |
|---|------------------------|------------|
|   | Х, м                   | У, м       |
| Сектор 3.4.26,<br>допустимая абсолютная высота от<br>245,22 м до 253,22 м |                        |            |
| Контур 1  |                        |            |
| 1   | 505430.70              | 1325656.15 |
| 2   | 505545.48              | 1325570.43 |
| 3   | 505785.86              | 1325390.91 |
| 4   | 505834.43              | 1325354.63 |
| 5   | 506652.33              | 1326205.19 |
| 6   | 506614.18              | 1326252.30 |
| 7   | 506425.39              | 1326485.46 |
| 8   | 506335.24              | 1326596.80 |
| 9   | 505430.70              | 1325656.15 |

| Номер<br>характерной<br>точки   | Координаты<br>МСК-40.1 |            |
|---|------------------------|------------|
|   | Х, м                   | У, м       |
| Сектор 3.4.24,<br>допустимая абсолютная высота от<br>287,22 м до 299,72 м |                        |            |
| Контур 1  |                        |            |
| 1   | 506181.74              | 1327158.53 |
| 2   | 506018.16              | 1326988.42 |
| 3   | 506335.24              | 1326596.80 |
| 4   | 506490.16              | 1326757.90 |
| 5   | 506476.54              | 1326775.59 |
| 6   | 506181.74              | 1327158.53 |

| Номер<br>характерной<br>точки   | Координаты<br>МСК-40.1 |            |
|---|------------------------|------------|
|   | Х, м                   | У, м       |
| Сектор 3.4.27,<br>допустимая абсолютная высота от<br>282,83 м до 287,22 м |                        |            |
| Контур 1  |                        |            |
| 1   | 506335.24              | 1326596.80 |
| 2   | 506490.16              | 1326757.90 |

| Номер<br>характерной<br>точки | Координаты<br>МСК-40.1 |            |
|-------------------------------|------------------------|------------|
|                               | Х, м                   | У, м       |
| 3                             | 506598.60              | 1326617.05 |
| 4                             | 506511.25              | 1326552.24 |
| 5                             | 506425.39              | 1326485.46 |
| 6                             | 506335.24              | 1326596.80 |

| Номер<br>характерной<br>точки   | Координаты<br>МСК-40.1 |            |
|---|------------------------|------------|
|   | Х, м                   | У, м       |
| Сектор 3.4.28,<br>допустимая абсолютная высота от<br>237,22 м до 245,22 м |                        |            |
| Контур 1  |                        |            |
| 1   | 505834.43              | 1325354.63 |
| 2   | 506186.48              | 1325091.70 |
| 3   | 506238.15              | 1325053.11 |
| 4   | 506969.41              | 1325813.57 |
| 5   | 506928.83              | 1325863.69 |
| 6   | 506652.33              | 1326205.19 |
| 7   | 505834.43              | 1325354.63 |

| Номер<br>характерной<br>точки   | Координаты<br>МСК-40.1 |            |
|---|------------------------|------------|
|   | Х, м                   | У, м       |
| Сектор 3.4.29,<br>допустимая абсолютная высота от<br>229,22 м до 237,22 м |                        |            |
| Контур 1  |                        |            |
| 1   | 506238.15              | 1325053.11 |
| 2   | 506641.88              | 1324751.60 |
| 3   | 507286.49              | 1325421.95 |
| 4   | 506969.41              | 1325813.57 |
| 5   | 506238.15              | 1325053.11 |

| Номер<br>характерной<br>точки | Координаты<br>МСК-40.1 |      |
|-------------------------------|------------------------|------|
|                               | Х, м                   | У, м |
| Сектор 3.4.30,                |                        |      |

| Номер<br>характерной<br>точки                           | Координаты<br>МСК-40.1 |            |
|---|------------------------|------------|
|   | Х, м                   | У, м       |
| допустимая абсолютная высота от<br>238,02 м до 244,72 м |                        |            |
| Контур 1  |                        |            |
| 1   | 506925.34              | 1324325.02 |
| 2   | 506677.91              | 1324500.52 |
| 3   | 506803.37              | 1324630.99 |
| 4   | 507045.60              | 1324450.08 |
| 5   | 506925.34              | 1324325.02 |

| Номер<br>характерной<br>точки   | Координаты<br>МСК-40.1 |            |
|---|------------------------|------------|
|   | Х, м                   | У, м       |
| Сектор 3.4.31,<br>допустимая абсолютная высота от<br>221,22 м до 229,22 м |                        |            |
| Контур 1  |                        |            |
| 1   | 506641.88              | 1324751.60 |
| 2   | 506803.37              | 1324630.99 |
| 3   | 507045.60              | 1324450.08 |
| 4   | 507603.58              | 1325030.33 |
| 5   | 507413.33              | 1325265.30 |
| 6   | 507286.49              | 1325421.95 |
| 7   | 506641.88              | 1324751.60 |

| Номер<br>характерной<br>точки   | Координаты<br>МСК-40.1 |            |
|---|------------------------|------------|
|   | Х, м                   | У, м       |
| Сектор 3.4.32,<br>допустимая абсолютная высота от<br>238,02 м до 244,72 м |                        |            |
| Контур 1  |                        |            |
| 1   | 507603.58              | 1325030.33 |
| 2   | 507723.83              | 1325155.39 |
| 3   | 507538.78              | 1325395.77 |
| 4   | 507413.33              | 1325265.30 |
| 5   | 507603.58              | 1325030.33 |

| Номер<br>характерной<br>точки   | Координаты<br>МСК-40.1 |            |
|---|------------------------|------------|
|   | Х, м                   | У, м       |
| Сектор 3.4.33,<br>допустимая абсолютная высота от<br>228,02 м до 238,02 м |                        |            |
| Контур 1  |                        |            |
| 1   | 506925.34              | 1324325.02 |
| 2   | 507045.60              | 1324450.08 |
| 3   | 507449.33              | 1324148.56 |
| 4   | 507337.73              | 1324032.51 |
| 5   | 507260.56              | 1324087.25 |
| 6   | 506925.34              | 1324325.02 |

| Номер<br>характерной<br>точки   | Координаты<br>МСК-40.1 |            |
|---|------------------------|------------|
|   | Х, м                   | У, м       |
| Сектор 3.4.34,<br>допустимая абсолютная высота от<br>213,22 м до 221,22 м |                        |            |
| Контур 1  |                        |            |
| 1   | 507603.58              | 1325030.33 |
| 2   | 507045.60              | 1324450.08 |
| 3   | 507449.33              | 1324148.56 |
| 4   | 507920.66              | 1324638.71 |
| 5   | 507603.58              | 1325030.33 |

| Номер<br>характерной<br>точки   | Координаты<br>МСК-40.1 |            |
|---|------------------------|------------|
|   | Х, м                   | У, м       |
| Сектор 3.4.35,<br>допустимая абсолютная высота от<br>228,02 м до 238,02 м |                        |            |
| Контур 1  |                        |            |
| 1   | 507603.58              | 1325030.33 |
| 2   | 507920.66              | 1324638.71 |
| 3   | 508032.25              | 1324754.76 |
| 4   | 507974.54              | 1324829.73 |
| 5   | 507723.83              | 1325155.39 |
| 6   | 507603.58              | 1325030.33 |

| Номер<br>характерной<br>точки   | Координаты<br>МСК-40.1 |            |
|---|------------------------|------------|
|   | Х, м                   | У, м       |
| Сектор 3.4.36,<br>допустимая абсолютная высота от<br>218,02 м до 228,02 м |                        |            |
| Контур 1  |                        |            |
| 1   | 507449.33              | 1324148.56 |
| 2   | 507853.05              | 1323847.05 |
| 3   | 507750.12              | 1323740.01 |
| 4   | 507337.73              | 1324032.51 |
| 5   | 507449.33              | 1324148.56 |

| Номер<br>характерной<br>точки   | Координаты<br>МСК-40.1 |            |
|---|------------------------|------------|
|   | Х, м                   | У, м       |
| Сектор 3.4.37,<br>допустимая абсолютная высота от<br>205,22 м до 213,22 м |                        |            |
| Контур 1  |                        |            |
| 1   | 507920.66              | 1324638.71 |
| 2   | 507449.33              | 1324148.56 |
| 3   | 507853.05              | 1323847.05 |
| 4   | 508237.74              | 1324247.09 |
| 5   | 507920.66              | 1324638.71 |

| Номер<br>характерной<br>точки   | Координаты<br>МСК-40.1 |            |
|---|------------------------|------------|
|   | Х, м                   | У, м       |
| Сектор 3.4.38,<br>допустимая абсолютная высота от<br>218,02 м до 228,02 м |                        |            |
| Контур 1  |                        |            |
| 1   | 508032.25              | 1324754.76 |
| 2   | 508340.67              | 1324354.13 |
| 3   | 508237.74              | 1324247.09 |
| 4   | 507920.66              | 1324638.71 |
| 5   | 508032.25              | 1324754.76 |



| Номер<br>характерной<br>точки   | Координаты<br>МСК-40.1 |            |
|---|------------------------|------------|
|   | Х, м                   | У, м       |
| Сектор 3.4.39,<br>допустимая абсолютная высота от<br>208,02 м до 218,02 м |                        |            |
| Контур 1  |                        |            |
| 1   | 507853.05              | 1323847.05 |
| 2   | 507750.12              | 1323740.01 |
| 3   | 507843.15              | 1323674.03 |
| 4   | 508162.51              | 1323447.50 |
| 5   | 508256.78              | 1323545.53 |
| 6   | 507853.05              | 1323847.05 |

| Номер<br>характерной<br>точки   | Координаты<br>МСК-40.1 |            |
|---|------------------------|------------|
|   | Х, м                   | У, м       |
| Сектор 3.4.42,<br>допустимая абсолютная высота от<br>198,02 м до 208,02 м |                        |            |
| Контур 1  |                        |            |
| 1   | 508256.78              | 1323545.53 |
| 2   | 508660.50              | 1323244.01 |
| 3   | 508574.90              | 1323154.99 |
| 4   | 508425.87              | 1323260.70 |
| 5   | 508162.51              | 1323447.50 |
| 6   | 508256.78              | 1323545.53 |

| Номер<br>характерной<br>точки   | Координаты<br>МСК-40.1 |            |
|---|------------------------|------------|
|   | Х, м                   | У, м       |
| Сектор 3.4.40,<br>допустимая абсолютная высота от<br>197,22 м до 205,22 м |                        |            |
| Контур 1  |                        |            |
| 1   | 507853.05              | 1323847.05 |
| 2   | 508256.78              | 1323545.53 |
| 3   | 508554.82              | 1323855.48 |
| 4   | 508237.74              | 1324247.09 |
| 5   | 507853.05              | 1323847.05 |

| Номер<br>характерной<br>точки   | Координаты<br>МСК-40.1 |            |
|---|------------------------|------------|
|   | Х, м                   | У, м       |
| Сектор 3.4.43,<br>допустимая абсолютная высота от<br>189,22 м до 197,22 м |                        |            |
| Контур 1  |                        |            |
| 1   | 508256.78              | 1323545.53 |
| 2   | 508660.50              | 1323244.01 |
| 3   | 508871.91              | 1323463.86 |
| 4   | 508554.82              | 1323855.48 |
| 5   | 508256.78              | 1323545.53 |

| Номер<br>характерной<br>точки   | Координаты<br>МСК-40.1 |            |
|---|------------------------|------------|
|   | Х, м                   | У, м       |
| Сектор 3.4.41,<br>допустимая абсолютная высота от<br>208,02 м до 218,02 м |                        |            |
| Контур 1  |                        |            |
| 1   | 508237.74              | 1324247.09 |
| 2   | 508340.67              | 1324354.13 |
| 3   | 508410.30              | 1324263.69 |
| 4   | 508649.09              | 1323953.51 |
| 5   | 508554.82              | 1323855.48 |
| 6   | 508237.74              | 1324247.09 |

| Номер<br>характерной<br>точки   | Координаты<br>МСК-40.1 |            |
|---|------------------------|------------|
|   | Х, м                   | У, м       |
| Сектор 3.4.44,<br>допустимая абсолютная высота от<br>198,02 м до 208,02 м |                        |            |
| Контур 1  |                        |            |
| 1   | 508649.09              | 1323953.51 |
| 2   | 508846.05              | 1323697.66 |
| 3   | 508957.51              | 1323552.88 |
| 4   | 508871.91              | 1323463.86 |
| 5   | 508554.82              | 1323855.48 |
| 6   | 508649.09              | 1323953.51 |

| Номер<br>характерной<br>точки   | Координаты<br>МСК-40.1 |            |
|---|------------------------|------------|
|   | Х, м                   | У, м       |
| Сектор 3.4.45,<br>допустимая абсолютная высота от<br>188,02 м до 198,02 м |                        |            |
| Контур 1  |                        |            |
| 1   | 508660.50              | 1323244.01 |
| 2   | 508574.90              | 1323154.99 |
| 3   | 508987.29              | 1322862.49 |
| 4   | 509064.23              | 1322942.50 |
| 5   | 508660.50              | 1323244.01 |

| Номер<br>характерной<br>точки   | Координаты<br>МСК-40.1 |            |
|---|------------------------|------------|
|   | Х, м                   | У, м       |
| Сектор 3.4.46,<br>допустимая абсолютная высота от<br>181,22 м до 189,22 м |                        |            |
| Контур 1  |                        |            |
| 1   | 508660.50              | 1323244.01 |
| 2   | 509064.23              | 1322942.50 |
| 3   | 509071.16              | 1322949.70 |
| 4   | 509182.06              | 1323065.03 |
| 5   | 509188.99              | 1323072.24 |
| 6   | 508871.91              | 1323463.86 |
| 7   | 508660.50              | 1323244.01 |

| Номер<br>характерной<br>точки   | Координаты<br>МСК-40.1 |            |
|---|------------------------|------------|
|   | Х, м                   | У, м       |
| Сектор 3.4.47,<br>допустимая абсолютная высота от<br>188,02 м до 198,02 м |                        |            |
| Контур 1  |                        |            |
| 1   | 509265.93              | 1323152.25 |
| 2   | 509188.99              | 1323072.24 |
| 3   | 508871.91              | 1323463.86 |
| 4   | 508957.51              | 1323552.88 |
| 5   | 509265.93              | 1323152.25 |

| Номер<br>характерной<br>точки   | Координаты<br>МСК-40.1 |            |
|---|------------------------|------------|
|   | Х, м                   | У, м       |
| Сектор 3.4.48,<br>допустимая абсолютная высота от<br>181,22 м до 188,02 м |                        |            |
| Контур 1  |                        |            |
| 1   | 509071.16              | 1322949.70 |
| 2   | 509316.23              | 1322714.04 |
| 3   | 509267.71              | 1322663.58 |
| 4   | 508987.29              | 1322862.49 |
| 5   | 509064.23              | 1322942.50 |
| 6   | 509071.16              | 1322949.70 |

| Номер<br>характерной<br>точки                                 | Координаты<br>МСК-40.1 |            |
|---|------------------------|------------|
|   | Х, м                   | У, м       |
| Сектор 3.4.49,<br>допустимая абсолютная высота до<br>181,22 м |                        |            |
| Контур 1  |                        |            |
| 1   | 509359.48              | 1322672.45 |
| 2   | 509316.23              | 1322714.04 |
| 3   | 509071.16              | 1322949.70 |
| 4   | 509182.06              | 1323065.03 |
| 5   | 509427.13              | 1322829.37 |
| 6   | 509470.38              | 1322787.78 |
| 7   | 509359.48              | 1322672.45 |

| Номер<br>характерной<br>точки   | Координаты<br>МСК-40.1 |            |
|---|------------------------|------------|
|   | Х, м                   | У, м       |
| Сектор 3.4.50,<br>допустимая абсолютная высота от<br>181,22 м до 188,02 м |                        |            |
| Контур 1  |                        |            |
| 1   | 509182.06              | 1323065.03 |
| 2   | 509427.13              | 1322829.37 |
| 3   | 509475.65              | 1322879.82 |
| 4   | 509265.93              | 1323152.25 |

| Номер<br>характерной<br>точки | Координаты<br>МСК-40.1 |            |
|-------------------------------|------------------------|------------|
|                               | Х, м                   | У, м       |
| 5                             | 509188.99              | 1323072.24 |
| 6                             | 509182.06              | 1323065.03 |

| Номер<br>характерной<br>точки   | Координаты<br>МСК-40.1 |            |
|---|------------------------|------------|
|   | Х, м                   | У, м       |
| Сектор 3.4.51,<br>допустимая абсолютная высота от<br>230,42 м до 244,72 м |                        |            |
| Контур 1  |                        |            |
| 1   | 506677.91              | 1324500.52 |
| 2   | 506925.34              | 1324325.02 |
| 3   | 507260.56              | 1324087.25 |
| 4   | 509028.95              | 1322415.29 |
| 5   | 508959.61              | 1322343.18 |
| 6   | 506677.91              | 1324500.52 |

| Номер<br>характерной<br>точки   | Координаты<br>МСК-40.1 |            |
|---|------------------------|------------|
|   | Х, м                   | У, м       |
| Сектор 3.4.52,<br>допустимая абсолютная высота от<br>216,12 м до 230,42 м |                        |            |
| Контур 1  |                        |            |
| 1   | 509098.28              | 1322487.39 |
| 2   | 509028.95              | 1322415.29 |
| 3   | 507260.56              | 1324087.25 |
| 4   | 507337.73              | 1324032.51 |
| 5   | 507750.12              | 1323740.01 |
| 6   | 507843.15              | 1323674.03 |
| 7   | 509098.28              | 1322487.39 |

| Номер<br>характерной<br>точки                     | Координаты<br>МСК-40.1 |      |
|---|------------------------|------|
|   | Х, м                   | У, м |
| Сектор 3.4.53,<br>допустимая абсолютная высота от |                        |      |

| Номер<br>характерной<br>точки | Координаты<br>МСК-40.1 |            |
|-------------------------------|------------------------|------------|
|                               | Х, м                   | У, м       |
| 201,82 м до 216,12 м          |                        |            |
| Контур 1                      |                        |            |
| 1                             | 509098.28              | 1322487.39 |
| 2                             | 509167.62              | 1322559.49 |
| 3                             | 508425.87              | 1323260.70 |
| 4                             | 508162.51              | 1323447.50 |
| 5                             | 507843.15              | 1323674.03 |
| 6                             | 509098.28              | 1322487.39 |

| Номер<br>характерной<br>точки   | Координаты<br>МСК-40.1 |            |
|---|------------------------|------------|
|   | Х, м                   | У, м       |
| Сектор 3.4.54,<br>допустимая абсолютная высота от<br>181,22 м до 201,82 м |                        |            |
| Контур 1  |                        |            |
| 1   | 509267.71              | 1322663.58 |
| 2   | 509167.62              | 1322559.49 |
| 3   | 508425.87              | 1323260.70 |
| 4   | 508574.90              | 1323154.99 |
| 5   | 508987.29              | 1322862.49 |
| 6   | 509267.71              | 1322663.58 |

| Номер<br>характерной<br>точки   | Координаты<br>МСК-40.1 |            |
|---|------------------------|------------|
|   | Х, м                   | У, м       |
| Сектор 3.4.55,<br>допустимая абсолютная высота от<br>181,22 м до 201,82 м |                        |            |
| Контур 1  |                        |            |
| 1   | 509575.74              | 1322983.91 |
| 2   | 508846.05              | 1323697.66 |
| 3   | 508957.51              | 1323552.88 |
| 4   | 509265.93              | 1323152.25 |
| 5   | 509475.65              | 1322879.82 |
| 6   | 509575.74              | 1322983.91 |

| Номер<br>характерной<br>точки   | Координаты<br>МСК-40.1 |            |
|---|------------------------|------------|
|   | Х, м                   | У, м       |
| Сектор 3.4.56,<br>допустимая абсолютная высота от<br>201,82 м до 216,12 м |                        |            |
| Контур 1  |                        |            |
| 1   | 509575.74              | 1322983.91 |
| 2   | 509645.08              | 1323056.01 |
| 3   | 508410.30              | 1324263.69 |
| 4   | 508649.09              | 1323953.51 |
| 5   | 508846.05              | 1323697.66 |
| 6   | 509575.74              | 1322983.91 |

| Номер<br>характерной<br>точки   | Координаты<br>МСК-40.1 |            |
|---|------------------------|------------|
|   | Х, м                   | У, м       |
| Сектор 3.4.57,<br>допустимая абсолютная высота от<br>216,12 м до 230,42 м |                        |            |
| Контур 1  |                        |            |
| 1   | 509714.42              | 1323128.12 |
| 2   | 507974.54              | 1324829.73 |
| 3   | 508032.25              | 1324754.76 |
| 4   | 508340.67              | 1324354.13 |
| 5   | 508410.30              | 1324263.69 |
| 6   | 509645.08              | 1323056.01 |
| 7   | 509714.42              | 1323128.12 |

| Номер<br>характерной<br>точки   | Координаты<br>МСК-40.1 |            |
|---|------------------------|------------|
|   | Х, м                   | У, м       |
| Сектор 3.4.58,<br>допустимая абсолютная высота от<br>230,42 м до 244,72 м |                        |            |
| Контур 1  |                        |            |
| 1   | 509714.42              | 1323128.12 |
| 2   | 509783.75              | 1323200.22 |
| 3   | 507538.78              | 1325395.77 |
| 4   | 507723.83              | 1325155.39 |

| Номер<br>характерной<br>точки | Координаты<br>МСК-40.1 |            |
|-------------------------------|------------------------|------------|
|                               | Х, м                   | У, м       |
| 5                             | 507974.54              | 1324829.73 |
| 6                             | 509714.42              | 1323128.12 |

| Номер<br>характерной<br>точки   | Координаты<br>МСК-40.1 |            |
|---|------------------------|------------|
|   | Х, м                   | У, м       |
| Сектор 3.4.59,<br>допустимая абсолютная высота от<br>230,42 м до 244,72 м |                        |            |
| Контур 1  |                        |            |
| 1   | 508959.61              | 1322343.18 |
| 2   | 509028.95              | 1322415.29 |
| 3   | 511345.05              | 1320298.04 |
| 4   | 511275.71              | 1320225.93 |
| 5   | 508959.61              | 1322343.18 |

| Номер<br>характерной<br>точки   | Координаты<br>МСК-40.1 |            |
|---|------------------------|------------|
|   | Х, м                   | У, м       |
| Сектор 3.4.60,<br>допустимая абсолютная высота от<br>216,12 м до 230,42 м |                        |            |
| Контур 1  |                        |            |
| 1   | 509028.95              | 1322415.29 |
| 2   | 509098.28              | 1322487.39 |
| 3   | 511414.38              | 1320370.14 |
| 4   | 511345.05              | 1320298.04 |
| 5   | 509028.95              | 1322415.29 |

| Номер<br>характерной<br>точки   | Координаты<br>МСК-40.1 |            |
|---|------------------------|------------|
|   | Х, м                   | У, м       |
| Сектор 3.4.61,<br>допустимая абсолютная высота от<br>201,82 м до 216,12 м |                        |            |
| Контур 1  |                        |            |
| 1   | 509098.28              | 1322487.39 |

| Номер<br>характерной<br>точки | Координаты<br>МСК-40.1 |            |
|-------------------------------|------------------------|------------|
|                               | Х, м                   | У, м       |
| 2                             | 509167.62              | 1322559.49 |
| 3                             | 511483.72              | 1320442.25 |
| 4                             | 511414.38              | 1320370.14 |
| 5                             | 509098.28              | 1322487.39 |

| Номер<br>характерной<br>точки   | Координаты<br>МСК-40.1 |            |
|---|------------------------|------------|
|   | Х, м                   | У, м       |
| Сектор 3.4.62,<br>допустимая абсолютная высота от<br>181,22 м до 201,82 м |                        |            |
| Контур 1  |                        |            |
| 1   | 511483.72              | 1320442.25 |
| 2   | 511528.89              | 1320489.22 |
| 3   | 509267.71              | 1322663.58 |
| 4   | 509167.62              | 1322559.49 |
| 5   | 511483.72              | 1320442.25 |

| Номер<br>характерной<br>точки   | Координаты<br>МСК-40.1 |            |
|---|------------------------|------------|
|   | Х, м                   | У, м       |
| Сектор 3.4.63,<br>допустимая абсолютная высота от<br>181,22 м до 201,82 м |                        |            |
| Контур 1  |                        |            |
| 1   | 509475.65              | 1322879.82 |
| 2   | 509575.74              | 1322983.91 |
| 3   | 511781.99              | 1320752.43 |
| 4   | 511736.83              | 1320705.46 |
| 5   | 509475.65              | 1322879.82 |

| Номер<br>характерной<br>точки   | Координаты<br>МСК-40.1 |      |
|---|------------------------|------|
|   | Х, м                   | У, м |
| Сектор 3.4.64,<br>допустимая абсолютная высота от<br>201,82 м до 216,12 м |                        |      |

| Номер<br>характерной<br>точки | Координаты<br>МСК-40.1 |            |
|-------------------------------|------------------------|------------|
|                               | Х, м                   | У, м       |
| Контур 1                      |                        |            |
| 1                             | 509575.74              | 1322983.91 |
| 2                             | 509645.08              | 1323056.01 |
| 3                             | 511851.33              | 1320824.53 |
| 4                             | 511781.99              | 1320752.43 |
| 5                             | 509575.74              | 1322983.91 |

| Номер<br>характерной<br>точки   | Координаты<br>МСК-40.1 |            |
|---|------------------------|------------|
|   | Х, м                   | У, м       |
| Сектор 3.4.65,<br>допустимая абсолютная высота от<br>216,12 м до 230,42 м |                        |            |
| Контур 1  |                        |            |
| 1   | 511851.33              | 1320824.53 |
| 2   | 511920.66              | 1320896.64 |
| 3   | 509714.42              | 1323128.12 |
| 4   | 509645.08              | 1323056.01 |
| 5   | 511851.33              | 1320824.53 |

| Номер<br>характерной<br>точки   | Координаты<br>МСК-40.1 |            |
|---|------------------------|------------|
|   | Х, м                   | У, м       |
| Сектор 3.4.66,<br>допустимая абсолютная высота от<br>230,42 м до 244,72 м |                        |            |
| Контур 1  |                        |            |
| 1   | 511990.00              | 1320968.74 |
| 2   | 511920.66              | 1320896.64 |
| 3   | 509714.42              | 1323128.12 |
| 4   | 509783.75              | 1323200.22 |
| 5   | 511990.00              | 1320968.74 |

| Номер<br>характерной<br>точки | Координаты<br>МСК-40.1 |      |
|-------------------------------|------------------------|------|
|                               | Х, м                   | У, м |
| Сектор 3.4.67,                |                        |      |

| Номер<br>характерной<br>точки                           | Координаты<br>МСК-40.1 |            |
|---|------------------------|------------|
|   | Х, м                   | У, м       |
| допустимая абсолютная высота от<br>230,42 м до 244,72 м |                        |            |
| Контур 1  |                        |            |
| 1   | 511275.71              | 1320225.93 |
| 2   | 511345.05              | 1320298.04 |
| 3   | 512697.59              | 1318971.09 |
| 4   | 512972.29              | 1318614.28 |
| 5   | 513138.21              | 1318398.74 |
| 6   | 511275.71              | 1320225.93 |

| Номер<br>характерной<br>точки   | Координаты<br>МСК-40.1 |            |
|---|------------------------|------------|
|   | Х, м                   | У, м       |
| Сектор 3.4.68,<br>допустимая абсолютная высота от<br>216,12 м до 230,42 м |                        |            |
| Контур 1  |                        |            |
| 1   | 511414.38              | 1320370.14 |
| 2   | 512256.97              | 1319543.45 |
| 3   | 512355.45              | 1319415.53 |
| 4   | 512663.87              | 1319014.90 |
| 5   | 512697.59              | 1318971.09 |
| 6   | 511345.05              | 1320298.04 |
| 7   | 511414.38              | 1320370.14 |

| Номер<br>характерной<br>точки   | Координаты<br>МСК-40.1 |            |
|---|------------------------|------------|
|   | Х, м                   | У, м       |
| Сектор 3.4.69,<br>допустимая абсолютная высота от<br>201,82 м до 216,12 м |                        |            |
| Контур 1  |                        |            |
| 1   | 511414.38              | 1320370.14 |
| 2   | 511483.72              | 1320442.25 |
| 3   | 511816.35              | 1320115.80 |
| 4   | 512047.03              | 1319816.16 |
| 5   | 512256.97              | 1319543.45 |

| Номер<br>характерной<br>точки | Координаты<br>МСК-40.1 |            |
|-------------------------------|------------------------|------------|
|                               | Х, м                   | У, м       |
| 6                             | 511414.38              | 1320370.14 |

| Номер<br>характерной<br>точки   | Координаты<br>МСК-40.1 |            |
|---|------------------------|------------|
|   | Х, м                   | У, м       |
| Сектор 3.4.70,<br>допустимая абсолютная высота от<br>192,54 м до 201,82 м |                        |            |
| Контур 1  |                        |            |
| 1   | 511528.89              | 1320489.22 |
| 2   | 511738.61              | 1320216.79 |
| 3   | 511816.35              | 1320115.80 |
| 4   | 511483.72              | 1320442.25 |
| 5   | 511528.89              | 1320489.22 |

| Номер<br>характерной<br>точки   | Координаты<br>МСК-40.1 |            |
|---|------------------------|------------|
|   | Х, м                   | У, м       |
| Сектор 3.4.71,<br>допустимая абсолютная высота от<br>192,54 м до 201,82 м |                        |            |
| Контур 1  |                        |            |
| 1   | 511736.83              | 1320705.46 |
| 2   | 512017.25              | 1320506.55 |
| 3   | 512120.81              | 1320433.10 |
| 4   | 511781.99              | 1320752.43 |
| 5   | 511736.83              | 1320705.46 |

| Номер<br>характерной<br>точки   | Координаты<br>МСК-40.1 |            |
|---|------------------------|------------|
|   | Х, м                   | У, м       |
| Сектор 3.4.72,<br>допустимая абсолютная высота от<br>201,82 м до 216,12 м |                        |            |
| Контур 1  |                        |            |
| 1   | 511781.99              | 1320752.43 |
| 2   | 511851.33              | 1320824.53 |

| Номер<br>характерной<br>точки | Координаты<br>МСК-40.1 |            |
|-------------------------------|------------------------|------------|
|                               | Х, м                   | У, м       |
| 3                             | 512710.18              | 1320015.06 |
| 4                             | 512429.64              | 1320214.05 |
| 5                             | 512120.81              | 1320433.10 |
| 6                             | 511781.99              | 1320752.43 |

| Номер<br>характерной<br>точки   | Координаты<br>МСК-40.1 |            |
|---|------------------------|------------|
|   | Х, м                   | У, м       |
| Сектор 3.4.73,<br>допустимая абсолютная высота от<br>216,12 м до 230,42 м |                        |            |
| Контур 1  |                        |            |
| 1   | 511851.33              | 1320824.53 |
| 2   | 512710.18              | 1320015.06 |
| 3   | 512842.03              | 1319921.54 |
| 4   | 513254.42              | 1319629.03 |
| 5   | 513299.47              | 1319597.08 |
| 6   | 511920.66              | 1320896.64 |
| 7   | 511851.33              | 1320824.53 |

| Номер<br>характерной<br>точки   | Координаты<br>МСК-40.1 |            |
|---|------------------------|------------|
|   | Х, м                   | У, м       |
| Сектор 3.4.74,<br>допустимая абсолютная высота от<br>230,42 м до 244,72 м |                        |            |
| Контур 1  |                        |            |
| 1   | 511990.00              | 1320968.74 |
| 2   | 511920.66              | 1320896.64 |
| 3   | 513299.47              | 1319597.08 |
| 4   | 513666.81              | 1319336.53 |
| 5   | 513888.67              | 1319179.16 |
| 6   | 511990.00              | 1320968.74 |

| Номер<br>характерной<br>точки   | Координаты<br>МСК-40.1 |            |
|---|------------------------|------------|
|   | Х, м                   | У, м       |
| Сектор 3.4.75,<br>допустимая абсолютная высота от<br>192,54 м до 199,34 м |                        |            |
| Контур 1  |                        |            |
| 1   | 511528.89              | 1320489.22 |
| 2   | 511577.41              | 1320539.67 |
| 3   | 511822.48              | 1320304.01 |
| 4   | 511815.55              | 1320296.80 |
| 5   | 511738.61              | 1320216.79 |
| 6   | 511528.89              | 1320489.22 |

| Номер<br>характерной<br>точки                                 | Координаты<br>МСК-40.1 |            |
|---|------------------------|------------|
|   | Х, м                   | У, м       |
| Сектор 3.4.76,<br>допустимая абсолютная высота до<br>192,54 м |                        |            |
| Контур 1  |                        |            |
| 1   | 511822.48              | 1320304.01 |
| 2   | 511577.41              | 1320539.67 |
| 3   | 511534.16              | 1320581.26 |
| 4   | 511645.06              | 1320696.59 |
| 5   | 511688.31              | 1320655.00 |
| 6   | 511933.38              | 1320419.34 |
| 7   | 511822.48              | 1320304.01 |

| Номер<br>характерной<br>точки   | Координаты<br>МСК-40.1 |            |
|---|------------------------|------------|
|   | Х, м                   | У, м       |
| Сектор 3.4.77,<br>допустимая абсолютная высота от<br>192,54 м до 199,34 м |                        |            |
| Контур 1  |                        |            |
| 1   | 511688.31              | 1320655.00 |
| 2   | 511736.83              | 1320705.46 |
| 3   | 512017.25              | 1320506.55 |
| 4   | 511940.31              | 1320426.54 |

| Номер<br>характерной<br>точки | Координаты<br>МСК-40.1 |            |
|-------------------------------|------------------------|------------|
|                               | Х, м                   | У, м       |
| 5                             | 511933.38              | 1320419.34 |
| 6                             | 511688.31              | 1320655.00 |

| Номер<br>характерной<br>точки   | Координаты<br>МСК-40.1 |            |
|---|------------------------|------------|
|   | Х, м                   | У, м       |
| Сектор 3.4.78,<br>допустимая абсолютная высота от<br>199,34 м до 209,34 м |                        |            |
| Контур 1  |                        |            |
| 1   | 512132.63              | 1319905.18 |
| 2   | 511815.55              | 1320296.80 |
| 3   | 511738.61              | 1320216.79 |
| 4   | 511816.35              | 1320115.80 |
| 5   | 512047.03              | 1319816.16 |
| 6   | 512132.63              | 1319905.18 |

| Номер<br>характерной<br>точки   | Координаты<br>МСК-40.1 |            |
|---|------------------------|------------|
|   | Х, м                   | У, м       |
| Сектор 3.4.79,<br>допустимая абсолютная высота от<br>192,54 м до 200,54 м |                        |            |
| Контур 1  |                        |            |
| 1   | 512132.63              | 1319905.18 |
| 2   | 511815.55              | 1320296.80 |
| 3   | 511822.48              | 1320304.01 |
| 4   | 511933.38              | 1320419.34 |
| 5   | 511940.31              | 1320426.54 |
| 6   | 512344.04              | 1320125.03 |
| 7   | 512132.63              | 1319905.18 |

| Номер<br>характерной<br>точки                     | Координаты<br>МСК-40.1 |      |
|---|------------------------|------|
|   | Х, м                   | У, м |
| Сектор 3.4.80,<br>допустимая абсолютная высота от |                        |      |

| Номер<br>характерной<br>точки | Координаты<br>МСК-40.1 |            |
|-------------------------------|------------------------|------------|
|                               | Х, м                   | У, м       |
| 199,34 м до 209,34 м          |                        |            |
| Контур 1                      |                        |            |
| 1                             | 512429.64              | 1320214.05 |
| 2                             | 512120.81              | 1320433.10 |
| 3                             | 512017.25              | 1320506.55 |
| 4                             | 511940.31              | 1320426.54 |
| 5                             | 512344.04              | 1320125.03 |
| 6                             | 512429.64              | 1320214.05 |

| Номер<br>характерной<br>точки   | Координаты<br>МСК-40.1 |            |
|---|------------------------|------------|
|   | Х, м                   | У, м       |
| Сектор 3.4.81,<br>допустимая абсолютная высота от<br>209,34 м до 219,34 м |                        |            |
| Контур 1  |                        |            |
| 1   | 512449.71              | 1319513.56 |
| 2   | 512132.63              | 1319905.18 |
| 3   | 512047.03              | 1319816.16 |
| 4   | 512256.97              | 1319543.45 |
| 5   | 512355.45              | 1319415.53 |
| 6   | 512449.71              | 1319513.56 |

| Номер<br>характерной<br>точки   | Координаты<br>МСК-40.1 |            |
|---|------------------------|------------|
|   | Х, м                   | У, м       |
| Сектор 3.4.82,<br>допустимая абсолютная высота от<br>200,54 м до 208,54 м |                        |            |
| Контур 1  |                        |            |
| 1   | 512449.71              | 1319513.56 |
| 2   | 512747.76              | 1319823.51 |
| 3   | 512344.04              | 1320125.03 |
| 4   | 512132.63              | 1319905.18 |
| 5   | 512449.71              | 1319513.56 |



| Номер<br>характерной<br>точки   | Координаты<br>МСК-40.1 |            |
|---|------------------------|------------|
|   | Х, м                   | У, м       |
| Сектор 3.4.83,<br>допустимая абсолютная высота от<br>209,34 м до 219,34 м |                        |            |
| Контур 1  |                        |            |
| 1   | 512747.76              | 1319823.51 |
| 2   | 512344.04              | 1320125.03 |
| 3   | 512429.64              | 1320214.05 |
| 4   | 512710.18              | 1320015.06 |
| 5   | 512842.03              | 1319921.54 |
| 6   | 512747.76              | 1319823.51 |

| Номер<br>характерной<br>точки   | Координаты<br>МСК-40.1 |            |
|---|------------------------|------------|
|   | Х, м                   | У, м       |
| Сектор 3.4.84,<br>допустимая абсолютная высота от<br>219,34 м до 229,34 м |                        |            |
| Контур 1  |                        |            |
| 1   | 512766.80              | 1319121.94 |
| 2   | 512449.71              | 1319513.56 |
| 3   | 512355.45              | 1319415.53 |
| 4   | 512663.87              | 1319014.90 |
| 5   | 512766.80              | 1319121.94 |

| Номер<br>характерной<br>точки   | Координаты<br>МСК-40.1 |            |
|---|------------------------|------------|
|   | Х, м                   | У, м       |
| Сектор 3.4.85,<br>допустимая абсолютная высота от<br>208,54 м до 216,54 м |                        |            |
| Контур 1  |                        |            |
| 1   | 512449.71              | 1319513.56 |
| 2   | 512766.80              | 1319121.94 |
| 3   | 513151.49              | 1319521.99 |
| 4   | 512747.76              | 1319823.51 |
| 5   | 512449.71              | 1319513.56 |

| Номер<br>характерной<br>точки   | Координаты<br>МСК-40.1 |            |
|---|------------------------|------------|
|   | Х, м                   | У, м       |
| Сектор 3.4.86,<br>допустимая абсолютная высота от<br>219,34 м до 229,34 м |                        |            |
| Контур 1  |                        |            |
| 1   | 513254.42              | 1319629.03 |
| 2   | 512842.03              | 1319921.54 |
| 3   | 512747.76              | 1319823.51 |
| 4   | 513151.49              | 1319521.99 |
| 5   | 513254.42              | 1319629.03 |

| Номер<br>характерной<br>точки   | Координаты<br>МСК-40.1 |            |
|---|------------------------|------------|
|   | Х, м                   | У, м       |
| Сектор 3.4.87,<br>допустимая абсолютная высота от<br>229,34 м до 239,34 м |                        |            |
| Контур 1  |                        |            |
| 1   | 512663.87              | 1319014.90 |
| 2   | 512766.80              | 1319121.94 |
| 3   | 513083.88              | 1318730.33 |
| 4   | 512972.29              | 1318614.28 |
| 5   | 512697.59              | 1318971.09 |
| 6   | 512663.87              | 1319014.90 |

| Номер<br>характерной<br>точки   | Координаты<br>МСК-40.1 |            |
|---|------------------------|------------|
|   | Х, м                   | У, м       |
| Сектор 3.4.88,<br>допустимая абсолютная высота от<br>216,54 м до 224,54 м |                        |            |
| Контур 1  |                        |            |
| 1   | 512766.80              | 1319121.94 |
| 2   | 513083.88              | 1318730.33 |
| 3   | 513555.21              | 1319220.48 |
| 4   | 513151.49              | 1319521.99 |
| 5   | 512766.80              | 1319121.94 |

| Номер<br>характерной<br>точки   | Координаты<br>МСК-40.1 |            |
|---|------------------------|------------|
|   | Х, м                   | У, м       |
| Сектор 3.4.89,<br>допустимая абсолютная высота от<br>229,34 м до 239,34 м |                        |            |
| Контур 1  |                        |            |
| 1   | 513151.49              | 1319521.99 |
| 2   | 513254.42              | 1319629.03 |
| 3   | 513299.47              | 1319597.08 |
| 4   | 513666.81              | 1319336.53 |
| 5   | 513555.21              | 1319220.48 |
| 6   | 513151.49              | 1319521.99 |

| Номер<br>характерной<br>точки   | Координаты<br>МСК-40.1 |            |
|---|------------------------|------------|
|   | Х, м                   | У, м       |
| Сектор 3.4.90,<br>допустимая абсолютная высота от<br>239,34 м до 244,72 м |                        |            |
| Контур 1  |                        |            |
| 1   | 513083.88              | 1318730.33 |
| 2   | 513254.47              | 1318519.64 |
| 3   | 513138.21              | 1318398.74 |
| 4   | 512972.29              | 1318614.28 |
| 5   | 513083.88              | 1318730.33 |

| Номер<br>характерной<br>точки   | Координаты<br>МСК-40.1 |            |
|---|------------------------|------------|
|   | Х, м                   | У, м       |
| Сектор 3.4.91,<br>допустимая абсолютная высота от<br>224,54 м до 232,54 м |                        |            |
| Контур 1  |                        |            |
| 1   | 513083.88              | 1318730.33 |
| 2   | 513254.47              | 1318519.64 |
| 3   | 513400.96              | 1318338.71 |
| 4   | 513958.94              | 1318918.96 |
| 5   | 513772.42              | 1319058.26 |
| 6   | 513555.21              | 1319220.48 |

| Номер<br>характерной<br>точки | Координаты<br>МСК-40.1 |            |
|-------------------------------|------------------------|------------|
|                               | Х, м                   | У, м       |
| 7                             | 513083.88              | 1318730.33 |

| Номер<br>характерной<br>точки   | Координаты<br>МСК-40.1 |            |
|---|------------------------|------------|
|   | Х, м                   | У, м       |
| Сектор 3.4.92,<br>допустимая абсолютная высота от<br>239,34 м до 244,72 м |                        |            |
| Контур 1  |                        |            |
| 1   | 513555.21              | 1319220.48 |
| 2   | 513772.42              | 1319058.26 |
| 3   | 513888.67              | 1319179.16 |
| 4   | 513666.81              | 1319336.53 |
| 5   | 513555.21              | 1319220.48 |

| Номер<br>характерной<br>точки   | Координаты<br>МСК-40.1 |            |
|---|------------------------|------------|
|   | Х, м                   | У, м       |
| Сектор 3.4.93,<br>допустимая абсолютная высота от<br>232,54 м до 240,54 м |                        |            |
| Контур 1  |                        |            |
| 1   | 513958.94              | 1318918.96 |
| 2   | 514362.66              | 1318617.44 |
| 3   | 513718.05              | 1317947.09 |
| 4   | 513400.96              | 1318338.71 |
| 5   | 513958.94              | 1318918.96 |

| Номер<br>характерной<br>точки   | Координаты<br>МСК-40.1 |            |
|---|------------------------|------------|
|   | Х, м                   | У, м       |
| Сектор 3.4.94,<br>допустимая абсолютная высота от<br>240,54 м до 244,72 м |                        |            |
| Контур 1  |                        |            |
| 1   | 513718.05              | 1317947.09 |
| 2   | 513883.72              | 1317742.47 |

| Номер<br>характерной<br>точки | Координаты<br>МСК-40.1 |            |
|-------------------------------|------------------------|------------|
|                               | Х, м                   | У, м       |
| 3                             | 514573.61              | 1318459.90 |
| 4                             | 514362.66              | 1318617.44 |
| 5                             | 513718.05              | 1317947.09 |

| Номер<br>характерной<br>точки   | Координаты<br>МСК-40.1 |            |
|---|------------------------|------------|
|   | Х, м                   | У, м       |
| Сектор 3.4.95,<br>допустимая абсолютная высота от<br>252,69 м до 256,54 м |                        |            |
| Контур 1  |                        |            |
| 1   | 515170.11              | 1318014.41 |
| 2   | 514945.79              | 1318181.94 |
| 3   | 514587.74              | 1317755.89 |
| 4   | 514176.03              | 1317381.45 |
| 5   | 514352.21              | 1317163.85 |
| 6   | 515170.11              | 1318014.41 |

| Номер<br>характерной<br>точки   | Координаты<br>МСК-40.1 |            |
|---|------------------------|------------|
|   | Х, м                   | У, м       |
| Сектор 3.4.96,<br>допустимая абсолютная высота от<br>256,54 м до 264,54 м |                        |            |
| Контур 1  |                        |            |
| 1   | 514352.21              | 1317163.85 |
| 2   | 514390.36              | 1317116.74 |
| 3   | 514669.29              | 1316772.24 |
| 4   | 515573.84              | 1317712.89 |
| 5   | 515218.68              | 1317978.13 |
| 6   | 515170.11              | 1318014.41 |
| 7   | 514352.21              | 1317163.85 |

| Номер<br>характерной<br>точки | Координаты<br>МСК-40.1 |      |
|-------------------------------|------------------------|------|
|                               | Х, м                   | У, м |
| Сектор 3.4.97,                |                        |      |

| Номер<br>характерной<br>точки                           | Координаты<br>МСК-40.1 |            |
|---|------------------------|------------|
|   | Х, м                   | У, м       |
| допустимая абсолютная высота от<br>305,34 м до 311,04 м |                        |            |
| Контур 1  |                        |            |
| 1   | 514682.26              | 1316393.06 |
| 2   | 514822.80              | 1316210.51 |
| 3   | 514986.38              | 1316380.62 |
| 4   | 514864.09              | 1316531.65 |
| 5   | 514682.26              | 1316393.06 |

| Номер<br>характерной<br>точки   | Координаты<br>МСК-40.1 |            |
|---|------------------------|------------|
|   | Х, м                   | У, м       |
| Сектор 3.4.98,<br>допустимая абсолютная высота от<br>264,54 м до 272,54 м |                        |            |
| Контур 1  |                        |            |
| 1   | 514669.29              | 1316772.24 |
| 2   | 514705.00              | 1316728.13 |
| 3   | 514864.09              | 1316531.65 |
| 4   | 514986.38              | 1316380.62 |
| 5   | 515977.56              | 1317411.37 |
| 6   | 515821.86              | 1317527.66 |
| 7   | 515619.30              | 1317678.93 |
| 8   | 515573.84              | 1317712.89 |
| 9   | 514669.29              | 1316772.24 |

| Номер<br>характерной<br>точки   | Координаты<br>МСК-40.1 |            |
|---|------------------------|------------|
|   | Х, м                   | У, м       |
| Сектор 3.4.99,<br>допустимая абсолютная высота от<br>305,34 м до 311,04 м |                        |            |
| Контур 1  |                        |            |
| 1   | 515821.86              | 1317527.66 |
| 2   | 515977.56              | 1317411.37 |
| 3   | 516141.14              | 1317581.48 |
| 4   | 515953.23              | 1317714.77 |

| Номер<br>характерной<br>точки | Координаты<br>МСК-40.1 |            |
|-------------------------------|------------------------|------------|
|                               | Х, м                   | У, м       |
| 5                             | 515821.86              | 1317527.66 |

| Номер<br>характерной<br>точки  | Координаты<br>МСК-40.1 |            |
|--|------------------------|------------|
|  | Х, м                   | У, м       |
| Сектор 3.4.100,<br>допустимая абсолютная высота от<br>311,04 м до 323,54 м |                        |            |
| Контур 1   |                        |            |
| 1  | 514986.38              | 1316380.62 |
| 2  | 514822.80              | 1316210.51 |
| 3  | 514833.11              | 1316197.11 |
| 4  | 515131.22              | 1315809.88 |
| 5  | 515303.46              | 1315989.00 |
| 6  | 514986.38              | 1316380.62 |

| Номер<br>характерной<br>точки  | Координаты<br>МСК-40.1 |            |
|--|------------------------|------------|
|  | Х, м                   | У, м       |
| Сектор 3.4.101,<br>допустимая абсолютная высота от<br>272,54 м до 280,54 м |                        |            |
| Контур 1   |                        |            |
| 1  | 515303.46              | 1315989.00 |
| 2  | 514986.38              | 1316380.62 |
| 3  | 515977.56              | 1317411.37 |
| 4  | 516381.29              | 1317109.86 |
| 5  | 515303.46              | 1315989.00 |

| Номер<br>характерной<br>точки  | Координаты<br>МСК-40.1 |            |
|--|------------------------|------------|
|  | Х, м                   | У, м       |
| Сектор 3.4.102,<br>допустимая абсолютная высота от<br>311,04 м до 323,54 м |                        |            |
| Контур 1   |                        |            |
| 1  | 515977.56              | 1317411.37 |

| Номер<br>характерной<br>точки | Координаты<br>МСК-40.1 |            |
|-------------------------------|------------------------|------------|
|                               | Х, м                   | У, м       |
| 2                             | 516141.14              | 1317581.48 |
| 3                             | 516154.93              | 1317571.70 |
| 4                             | 516553.53              | 1317288.98 |
| 5                             | 516381.29              | 1317109.86 |
| 6                             | 515977.56              | 1317411.37 |

| Номер<br>характерной<br>точки  | Координаты<br>МСК-40.1 |            |
|--|------------------------|------------|
|  | Х, м                   | У, м       |
| Сектор 3.4.103,<br>допустимая абсолютная высота от<br>323,54 м до 336,04 м |                        |            |
| Контур 1   |                        |            |
| 1  | 515303.46              | 1315989.00 |
| 2  | 515131.22              | 1315809.88 |
| 3  | 515138.21              | 1315800.80 |
| 4  | 515439.63              | 1315409.25 |
| 5  | 515620.54              | 1315597.38 |
| 6  | 515303.46              | 1315989.00 |

| Номер<br>характерной<br>точки  | Координаты<br>МСК-40.1 |            |
|--|------------------------|------------|
|  | Х, м                   | У, м       |
| Сектор 3.4.104,<br>допустимая абсолютная высота от<br>280,54 м до 288,54 м |                        |            |
| Контур 1   |                        |            |
| 1  | 515620.54              | 1315597.38 |
| 2  | 516785.01              | 1316808.34 |
| 3  | 516381.29              | 1317109.86 |
| 4  | 515303.46              | 1315989.00 |
| 5  | 515620.54              | 1315597.38 |

| Номер<br>характерной<br>точки | Координаты<br>МСК-40.1 |      |
|-------------------------------|------------------------|------|
|                               | Х, м                   | У, м |
| Сектор 3.4.105,               |                        |      |

| Номер<br>характерной<br>точки                           | Координаты<br>МСК-40.1 |            |
|---|------------------------|------------|
|   | Х, м                   | У, м       |
| допустимая абсолютная высота от<br>323,54 м до 336,04 м |                        |            |
| Контур 1  |                        |            |
| 1   | 516562.87              | 1317282.35 |
| 2   | 516553.53              | 1317288.98 |
| 3   | 516381.29              | 1317109.86 |
| 4   | 516785.01              | 1316808.34 |
| 5   | 516965.92              | 1316996.47 |
| 6   | 516562.87              | 1317282.35 |

| Номер<br>характерной<br>точки  | Координаты<br>МСК-40.1 |            |
|--|------------------------|------------|
|  | Х, м                   | У, м       |
| Сектор 3.4.108,<br>допустимая абсолютная высота от<br>336,04 м до 344,72 м |                        |            |
| Контур 1   |                        |            |
| 1  | 516965.92              | 1316996.47 |
| 2  | 516785.01              | 1316808.34 |
| 3  | 517065.36              | 1316598.97 |
| 4  | 517252.28              | 1316793.35 |
| 5  | 516965.92              | 1316996.47 |

| Номер<br>характерной<br>точки  | Координаты<br>МСК-40.1 |            |
|--|------------------------|------------|
|  | Х, м                   | У, м       |
| Сектор 3.4.106,<br>допустимая абсолютная высота от<br>336,04 м до 344,72 м |                        |            |
| Контур 1   |                        |            |
| 1  | 515439.63              | 1315409.25 |
| 2  | 515620.54              | 1315597.38 |
| 3  | 515840.73              | 1315325.44 |
| 4  | 515653.80              | 1315131.06 |
| 5  | 515439.63              | 1315409.25 |

| Номер<br>характерной<br>точки  | Координаты<br>МСК-40.1 |            |
|--|------------------------|------------|
|  | Х, м                   | У, м       |
| Сектор 3.4.109,<br>допустимая абсолютная высота от<br>296,54 м до 304,54 м |                        |            |
| Контур 1   |                        |            |
| 1  | 516254.71              | 1314814.15 |
| 2  | 517592.46              | 1316205.30 |
| 3  | 517188.73              | 1316506.82 |
| 4  | 515937.63              | 1315205.76 |
| 5  | 516254.71              | 1314814.15 |

| Номер<br>характерной<br>точки  | Координаты<br>МСК-40.1 |            |
|--|------------------------|------------|
|  | Х, м                   | У, м       |
| Сектор 3.4.107,<br>допустимая абсолютная высота от<br>288,54 м до 296,54 м |                        |            |
| Контур 1   |                        |            |
| 1  | 515620.54              | 1315597.38 |
| 2  | 515840.73              | 1315325.44 |
| 3  | 515937.63              | 1315205.76 |
| 4  | 517188.73              | 1316506.82 |
| 5  | 517065.36              | 1316598.97 |
| 6  | 516785.01              | 1316808.34 |
| 7  | 515620.54              | 1315597.38 |

| Номер<br>характерной<br>точки  | Координаты<br>МСК-40.1 |            |
|--|------------------------|------------|
|  | Х, м                   | У, м       |
| Сектор 3.4.110,<br>допустимая абсолютная высота от<br>304,54 м до 309,02 м |                        |            |
| Контур 1   |                        |            |
| 1  | 516432.28              | 1314594.84 |
| 2  | 517818.55              | 1316036.46 |
| 3  | 517592.46              | 1316205.30 |
| 4  | 516254.71              | 1314814.15 |
| 5  | 516432.28              | 1314594.84 |

| Номер<br>характерной<br>точки  | Координаты<br>МСК-40.1 |            |
|--|------------------------|------------|
|  | Х, м                   | У, м       |
| Сектор 3.4.111,<br>допустимая абсолютная высота от<br>309,02 м до 317,02 м |                        |            |
| Контур 1   |                        |            |
| 1  | 516792.68              | 1314248.27 |
| 2  | 518098.64              | 1315606.37 |
| 3  | 518178.95              | 1315689.89 |
| 4  | 518006.55              | 1315855.67 |
| 5  | 517818.55              | 1316036.46 |
| 6  | 516432.28              | 1314594.84 |
| 7  | 516792.68              | 1314248.27 |

| Номер<br>характерной<br>точки  | Координаты<br>МСК-40.1 |            |
|--|------------------------|------------|
|  | Х, м                   | У, м       |
| Сектор 3.4.112,<br>допустимая абсолютная высота от<br>317,02 м до 325,02 м |                        |            |
| Контур 1   |                        |            |
| 1  | 517153.08              | 1313901.70 |
| 2  | 518509.73              | 1315312.51 |
| 3  | 518539.35              | 1315343.32 |
| 4  | 518178.95              | 1315689.89 |
| 5  | 518098.64              | 1315606.37 |
| 6  | 516792.68              | 1314248.27 |
| 7  | 517153.08              | 1313901.70 |

| Номер<br>характерной<br>точки  | Координаты<br>МСК-40.1 |            |
|--|------------------------|------------|
|  | Х, м                   | У, м       |
| Сектор 3.4.113,<br>допустимая абсолютная высота от<br>325,02 м до 333,02 м |                        |            |
| Контур 1   |                        |            |
| 1  | 517513.49              | 1313555.14 |
| 2  | 518809.12              | 1314902.50 |
| 3  | 518899.76              | 1314996.75 |

| Номер<br>характерной<br>точки | Координаты<br>МСК-40.1 |            |
|-------------------------------|------------------------|------------|
|                               | Х, м                   | У, м       |
| 4                             | 518713.81              | 1315175.56 |
| 5                             | 518643.71              | 1315242.97 |
| 6                             | 518539.35              | 1315343.32 |
| 7                             | 518509.73              | 1315312.51 |
| 8                             | 517153.08              | 1313901.70 |
| 9                             | 517513.49              | 1313555.14 |

| Номер<br>характерной<br>точки   | Координаты<br>МСК-40.1 |            |
|---|------------------------|------------|
|   | Х, м                   | У, м       |
| Сектор 3.4.114<br>допустимая абсолютная высота от<br>333,02 м до 341,02 м |                        |            |
| Контур 1  |                        |            |
| 1   | 517873.89              | 1313208.57 |
| 2   | 518666.10              | 1314032.41 |
| 3   | 519260.16              | 1314650.19 |
| 4   | 518899.76              | 1314996.75 |
| 5   | 518809.12              | 1314902.50 |
| 6   | 517513.49              | 1313555.14 |
| 7   | 517873.89              | 1313208.57 |

| Номер<br>характерной<br>точки  | Координаты<br>МСК-40.1 |            |
|--|------------------------|------------|
|  | Х, м                   | У, м       |
| Сектор 3.4.115,<br>допустимая абсолютная высота от<br>341,02 м до 344,72 м |                        |            |
| Контур 1   |                        |            |
| 1  | 518040.58              | 1313048.28 |
| 2  | 518773.26              | 1313810.22 |
| 3  | 519426.85              | 1314489.90 |
| 4  | 519260.16              | 1314650.19 |
| 5  | 518666.10              | 1314032.41 |
| 6  | 517873.89              | 1313208.57 |
| 7  | 518040.58              | 1313048.28 |

| Номер<br>характерной<br>точки                                  | Координаты<br>МСК-40.1 |            |
|--|------------------------|------------|
|  | Х, м                   | У, м       |
| Сектор 3.4.116,<br>допустимая абсолютная высота до<br>344.72 м |                        |            |
| Контур 1   |                        |            |
| 1  | 515653.80              | 1315131.06 |
| 2  | 515840.73              | 1315325.44 |
| 3  | 515937.63              | 1315205.76 |
| 4  | 516254.71              | 1314814.15 |
| 5  | 516432.28              | 1314594.84 |
| 6  | 516792.68              | 1314248.27 |
| 7  | 517153.08              | 1313901.70 |
| 8  | 517513.49              | 1313555.14 |
| 9  | 517873.89              | 1313208.57 |
| 10   | 518040.58              | 1313048.28 |
| 11   | 518773.26              | 1313810.22 |
| 12   | 519426.85              | 1314489.90 |
| 13   | 519260.16              | 1314650.19 |
| 14   | 518899.76              | 1314996.75 |
| 15   | 518713.81              | 1315175.56 |
| 16   | 518643.71              | 1315242.97 |
| 17   | 518539.35              | 1315343.32 |
| 18   | 518178.95              | 1315689.89 |
| 19   | 518006.55              | 1315855.67 |
| 20   | 517818.55              | 1316036.46 |
| 21   | 517592.46              | 1316205.30 |
| 22   | 517188.73              | 1316506.82 |
| 23   | 517065.36              | 1316598.97 |
| 24   | 517252.28              | 1316793.35 |
| 25   | 518219.54              | 1316107.27 |
| 26   | 522688.07              | 1312937.75 |
| 27   | 524108.49              | 1311930.25 |
| 28   | 523138.10              | 1310921.12 |
| 29   | 521751.83              | 1309479.50 |
| 30   | 520781.44              | 1308470.37 |
| 31   | 519719.14              | 1309850.28 |

| Номер<br>характерной<br>точки | Координаты<br>МСК-40.1 |            |
|-------------------------------|------------------------|------------|
|                               | Х, м                   | У, м       |
| 32                            | 517870.79              | 1312251.25 |
| 33                            | 515653.80              | 1315131.06 |

| Номер<br>характерной<br>точки  | Координаты<br>МСК-40.1 |            |
|--|------------------------|------------|
|  | Х, м                   | У, м       |
| Сектор 3.4.117,<br>допустимая абсолютная высота от<br>427.10 м до 432.54 м |                        |            |
| Контур 1   |                        |            |
| 1  | 521751.83              | 1309479.50 |
| 2  | 521996.91              | 1309243.84 |
| 3  | 523383.18              | 1310685.45 |
| 4  | 523138.10              | 1310921.12 |
| 5  | 521751.83              | 1309479.50 |

| Номер<br>характерной<br>точки  | Координаты<br>МСК-40.1 |            |
|--|------------------------|------------|
|  | Х, м                   | У, м       |
| Сектор 3.5,<br>допустимая абсолютная высота от<br>181,22 м до 192,54 м |                        |            |
| Контур 1   |                        |            |
| 1  | 511736.83              | 1320705.46 |
| 2  | 511688.31              | 1320655.00 |
| 3  | 511645.06              | 1320696.59 |
| 4  | 511534.16              | 1320581.26 |
| 5  | 511577.41              | 1320539.67 |
| 6  | 511528.89              | 1320489.22 |
| 7  | 509267.71              | 1322663.58 |
| 8  | 509316.23              | 1322714.04 |
| 9  | 509359.48              | 1322672.45 |
| 10   | 509470.38              | 1322787.78 |
| 11   | 509427.13              | 1322829.37 |
| 12   | 509475.65              | 1322879.82 |
| 13   | 511736.83              | 1320705.46 |

Таблица 7.5.2

| Номер<br>характерной<br>точки                                | Координаты<br>МСК-50.1 |            |
|--|------------------------|------------|
|  | Х, м                   | У, м       |
| Сектор 3.1.1,<br>допустимая абсолютная высота до<br>344,72 м |                        |            |
| Контур 1   |                        |            |
| 1  | 401285.40              | 1333518.76 |
| 2  | 401313.94              | 1333540.94 |
| 3  | 402543.51              | 1334399.00 |
| 4  | 403852.60              | 1335130.04 |
| 5  | 405228.13              | 1335726.72 |
| 6  | 406656.36              | 1336183.11 |
| 7  | 408123.02              | 1336494.62 |
| 8  | 408141.36              | 1336497.56 |
| 9  | 408159.72              | 1336500.47 |
| 10   | 408300.67              | 1336522.07 |
| 11   | 408441.82              | 1336542.33 |
| 12   | 408686.39              | 1336574.20 |
| 13   | 409682.34              | 1336662.09 |
| 14   | 410681.92              | 1336683.44 |
| 15   | 411680.71              | 1336638.16 |
| 16   | 412674.27              | 1336526.43 |
| 17   | 413658.17              | 1336348.77 |
| 18   | 414628.05              | 1336105.96 |
| 19   | 415579.60              | 1335799.07 |
| 20   | 416508.60              | 1335429.48 |
| 21   | 417410.91              | 1334998.82 |
| 22   | 418282.52              | 1334509.01 |
| 23   | 419119.57              | 1333962.22 |
| 24   | 419918.34              | 1333360.89 |
| 25   | 420675.27              | 1332707.67 |
| 26   | 420672.96              | 1332437.53 |
| 27   | 420988.42              | 1332410.22 |
| 28   | 421388.32              | 1332004.10 |
| 29   | 422051.60              | 1331255.97 |
| 30   | 422663.57              | 1330465.33 |
| 31   | 423221.51              | 1329635.67 |
| 32   | 423722.94              | 1328770.68 |

| Номер<br>характерной<br>точки | Координаты<br>МСК-50.1 |            |
|-------------------------------|------------------------|------------|
|                               | Х, м                   | У, м       |
| 33                            | 423157.20              | 1327842.95 |
| 34                            | 424391.34              | 1327349.63 |
| 35                            | 424446.44              | 1327212.62 |
| 36                            | 424783.73              | 1326271.42 |
| 37                            | 425057.57              | 1325309.84 |
| 38                            | 425266.75              | 1324332.15 |
| 39                            | 425410.33              | 1323342.70 |
| 40                            | 425487.68              | 1322345.88 |
| 41                            | 425498.45              | 1321346.12 |
| 42                            | 425442.59              | 1320347.87 |
| 43                            | 425320.36              | 1319355.56 |
| 44                            | 425132.29              | 1318373.59 |
| 45                            | 424879.23              | 1317406.33 |
| 46                            | 424562.29              | 1316458.08 |
| 47                            | 424182.89              | 1315533.05 |
| 48                            | 423742.70              | 1314635.35 |
| 49                            | 423243.69              | 1313768.96 |
| 50                            | 422688.07              | 1312937.75 |
| 51                            | 418219.54              | 1316107.27 |
| 52                            | 417252.28              | 1316793.35 |
| 53                            | 416965.92              | 1316996.47 |
| 54                            | 416562.87              | 1317282.35 |
| 55                            | 417238.70              | 1318617.10 |
| 56                            | 417563.29              | 1320077.56 |
| 57                            | 417523.28              | 1321528.62 |
| 58                            | 417293.45              | 1322500.66 |
| 59                            | 416905.56              | 1323421.11 |
| 60                            | 416370.35              | 1324264.46 |
| 61                            | 415962.74              | 1324746.93 |
| 62                            | 415856.96              | 1324856.71 |
| 63                            | 415748.42              | 1324963.77 |
| 64                            | 415688.32              | 1325021.56 |
| 65                            | 415655.70              | 1325052.93 |
| 66                            | 415158.25              | 1325531.28 |
| 67                            | 415112.79              | 1325575.00 |
| 68                            | 415038.65              | 1325646.29 |



| Номер<br>характерной<br>точки | Координаты<br>МСК-50.1 |            |
|-------------------------------|------------------------|------------|
|                               | Х, м                   | У, м       |
| 69                            | 414958.90              | 1325722.98 |
| 70                            | 413573.74              | 1327054.96 |
| 71                            | 412374.47              | 1327949.42 |
| 72                            | 410991.19              | 1328519.36 |
| 73                            | 409509.90              | 1328729.36 |
| 74                            | 408022.71              | 1328566.36 |
| 75                            | 406622.08              | 1328040.48 |
| 76                            | 405866.33              | 1327568.24 |
| 77                            | 405564.90              | 1327959.79 |
| 78                            | 405256.48              | 1328360.42 |
| 79                            | 405071.43              | 1328600.79 |
| 80                            | 401285.40              | 1333518.76 |

| Номер<br>характерной<br>точки                                | Координаты<br>МСК-50.1 |            |
|--|------------------------|------------|
|  | Х, м                   | У, м       |
| Сектор 3.1.2,<br>допустимая абсолютная высота до<br>344,72 м |                        |            |
| Контур 1   |                        |            |
| 1  | 417870.79              | 1312251.25 |
| 2  | 419719.14              | 1309850.28 |
| 3  | 419466.51              | 1309657.79 |
| 4  | 419209.87              | 1309470.69 |
| 5  | 419122.60              | 1309408.94 |
| 6  | 419034.89              | 1309347.81 |
| 7  | 418685.27              | 1309113.19 |
| 8  | 418329.22              | 1308888.47 |
| 9  | 417038.47              | 1308183.48 |
| 10   | 415657.96              | 1307598.40 |
| 11   | 414225.94              | 1307154.06 |
| 12   | 414031.80              | 1307105.69 |
| 13   | 413052.76              | 1306902.94 |
| 14   | 412550.94              | 1306825.08 |
| 15   | 411057.23              | 1306694.79 |
| 16   | 409557.98              | 1306714.27 |
| 17   | 408068.17              | 1306883.33 |

| Номер<br>характерной<br>точки | Координаты<br>МСК-50.1 |            |
|-------------------------------|------------------------|------------|
|                               | Х, м                   | У, м       |
| 18                            | 406602.68              | 1307200.28 |
| 19                            | 405176.15              | 1307661.95 |
| 20                            | 403802.84              | 1308263.73 |
| 21                            | 402496.46              | 1308999.61 |
| 22                            | 401270.08              | 1309862.22 |
| 23                            | 400135.94              | 1310842.97 |
| 24                            | 399105.38              | 1311932.04 |
| 25                            | 398188.69              | 1313118.55 |
| 26                            | 397395.04              | 1314390.65 |
| 27                            | 396732.35              | 1315735.63 |
| 28                            | 396207.24              | 1317140.04 |
| 29                            | 396395.84              | 1317373.82 |
| 30                            | 397110.70              | 1318686.12 |
| 31                            | 397405.82              | 1320151.07 |
| 32                            | 397254.84              | 1321637.81 |
| 33                            | 396671.25              | 1323013.52 |
| 34                            | 395707.16              | 1324155.33 |
| 35                            | 395872.24              | 1324995.45 |
| 36                            | 396275.87              | 1326439.48 |
| 37                            | 396821.65              | 1327835.99 |
| 38                            | 397504.12              | 1329171.04 |
| 39                            | 398316.46              | 1330431.29 |
| 40                            | 403378.80              | 1326840.58 |
| 41                            | 403626.23              | 1326665.08 |
| 42                            | 404038.62              | 1326372.57 |
| 43                            | 404441.66              | 1326086.69 |
| 44                            | 403999.35              | 1325313.04 |
| 45                            | 403528.68              | 1323892.91 |
| 46                            | 403423.99              | 1322400.48 |
| 47                            | 403691.79              | 1320928.54 |
| 48                            | 404315.42              | 1319568.62 |
| 49                            | 405256.12              | 1318405.27 |
| 50                            | 407430.80              | 1316314.08 |
| 51                            | 408117.25              | 1315745.79 |
| 52                            | 409435.78              | 1315038.83 |
| 53                            | 410888.22              | 1314680.06 |
| 54                            | 412384.27              | 1314691.78 |

| Номер<br>характерной<br>точки | Координаты<br>МСК-50.1 |            |
|-------------------------------|------------------------|------------|
|                               | Х, м                   | У, м       |
| 55                            | 413830.92              | 1315073.27 |
| 56                            | 415138.21              | 1315800.80 |
| 57                            | 415439.63              | 1315409.25 |
| 58                            | 415653.80              | 1315131.06 |
| 59                            | 417870.79              | 1312251.25 |

| Номер<br>характерной<br>точки  | Координаты<br>МСК-50.1 |            |
|--|------------------------|------------|
|  | Х, м                   | У, м       |
| Сектор 3.2.1,<br>допустимая абсолютная высота от<br>244,72 м до 269,72 м |                        |            |
| Контур 1   |                        |            |
| 1  | 406614.18              | 1326252.30 |
| 2  | 407920.78              | 1326974.82 |
| 3  | 409391.87              | 1327230.05 |
| 4  | 410865.50              | 1326989.91 |
| 5  | 412179.43              | 1326280.82 |
| 6  | 412534.04              | 1325973.75 |
| 7  | 414708.72              | 1323882.56 |
| 8  | 414837.47              | 1323753.63 |
| 9  | 414960.91              | 1323619.59 |
| 10   | 415207.30              | 1323315.16 |
| 11   | 415708.18              | 1322452.02 |
| 12   | 416006.51              | 1321499.71 |
| 13   | 416087.00              | 1320791.95 |
| 14   | 415889.52              | 1319312.00 |
| 15   | 415218.68              | 1317978.13 |
| 16   | 415170.11              | 1318014.41 |
| 17   | 414945.79              | 1318181.94 |
| 18   | 414587.74              | 1317755.89 |
| 19   | 414176.03              | 1317381.45 |
| 20   | 414352.21              | 1317163.85 |
| 21   | 414390.36              | 1317116.74 |
| 22   | 413083.76              | 1316394.22 |
| 23   | 411612.67              | 1316138.98 |
| 24   | 410139.04              | 1316379.13 |

| Номер<br>характерной<br>точки | Координаты<br>МСК-50.1 |            |
|-------------------------------|------------------------|------------|
|                               | Х, м                   | У, м       |
| 25                            | 408825.10              | 1317088.22 |
| 26                            | 408470.50              | 1317395.29 |
| 27                            | 406295.82              | 1319486.48 |
| 28                            | 405406.21              | 1320685.57 |
| 29                            | 404957.90              | 1322109.75 |
| 30                            | 405000.24              | 1323602.21 |
| 31                            | 405528.59              | 1324998.67 |
| 32                            | 405785.86              | 1325390.91 |
| 33                            | 405834.43              | 1325354.63 |
| 34                            | 406186.48              | 1325091.70 |
| 35                            | 405804.54              | 1324452.07 |
| 36                            | 405490.77              | 1323505.31 |
| 37                            | 405420.97              | 1322510.36 |
| 38                            | 405599.50              | 1321529.07 |
| 39                            | 406015.26              | 1320622.45 |
| 40                            | 406642.39              | 1319846.88 |
| 41                            | 408817.07              | 1317755.69 |
| 42                            | 409269.40              | 1317380.60 |
| 43                            | 410147.66              | 1316907.87 |
| 44                            | 411115.56              | 1316667.11 |
| 45                            | 412112.94              | 1316673.31 |
| 46                            | 413077.78              | 1316926.06 |
| 47                            | 413950.09              | 1317409.67 |
| 48                            | 414675.64              | 1318094.05 |
| 49                            | 415209.32              | 1318936.66 |
| 50                            | 415517.94              | 1319885.11 |
| 51                            | 415582.31              | 1320880.43 |
| 52                            | 415398.44              | 1321860.73 |
| 53                            | 415111.47              | 1322541.00 |
| 54                            | 414682.50              | 1323175.46 |
| 55                            | 414681.43              | 1323176.76 |
| 56                            | 414526.87              | 1323354.16 |
| 57                            | 414362.15              | 1323522.16 |
| 58                            | 412187.47              | 1325613.34 |
| 59                            | 411604.72              | 1326077.47 |
| 60                            | 410708.50              | 1326515.18 |
| 61                            | 409731.84              | 1326717.54 |

| Номер<br>характерной<br>точки | Координаты<br>МСК-50.1 |            |
|-------------------------------|------------------------|------------|
|                               | Х, м                   | У, м       |
| 62                            | 408735.49              | 1326671.99 |
| 63                            | 407781.37              | 1326381.35 |
| 64                            | 406928.83              | 1325863.69 |
| 65                            | 406652.33              | 1326205.19 |
| 66                            | 406614.18              | 1326252.30 |

| Номер<br>характерной<br>точки  | Координаты<br>МСК-50.1 |            |
|--|------------------------|------------|
|  | Х, м                   | У, м       |
| Сектор 3.2.2,<br>допустимая абсолютная высота от<br>269,72 м до 294,72 м |                        |            |
| Контур 1   |                        |            |
| 1  | 416006.51              | 1321499.71 |
| 2  | 416087.00              | 1320791.95 |
| 3  | 415889.52              | 1319312.00 |
| 4  | 415218.68              | 1317978.13 |
| 5  | 415573.84              | 1317712.89 |
| 6  | 415619.30              | 1317678.93 |
| 7  | 416314.06              | 1319001.99 |
| 8  | 416586.80              | 1320471.28 |
| 9  | 416562.98              | 1321154.21 |
| 10   | 416408.65              | 1321971.87 |
| 11   | 416047.78              | 1322902.70 |
| 12   | 415522.54              | 1323726.33 |
| 13   | 415509.18              | 1323743.28 |
| 14   | 415290.67              | 1324000.79 |
| 15   | 415055.28              | 1324242.96 |
| 16   | 412880.61              | 1326334.15 |
| 17   | 411660.75              | 1327197.36 |
| 18   | 410240.28              | 1327661.52 |
| 19   | 408746.09              | 1327685.18 |
| 20   | 407311.64              | 1327266.21 |
| 21   | 406476.54              | 1326775.59 |
| 22   | 406598.60              | 1326617.05 |
| 23   | 406511.25              | 1326552.24 |
| 24   | 406425.39              | 1326485.46 |

| Номер<br>характерной<br>точки | Координаты<br>МСК-50.1 |            |
|-------------------------------|------------------------|------------|
|                               | Х, м                   | У, м       |
| 25                            | 406614.18              | 1326252.30 |
| 26                            | 407920.78              | 1326974.82 |
| 27                            | 409391.87              | 1327230.05 |
| 28                            | 410865.50              | 1326989.91 |
| 29                            | 412179.43              | 1326280.82 |
| 30                            | 412534.04              | 1325973.75 |
| 31                            | 414708.72              | 1323882.56 |
| 32                            | 414837.47              | 1323753.63 |
| 33                            | 414960.91              | 1323619.59 |
| 34                            | 415207.30              | 1323315.16 |
| 35                            | 415708.18              | 1322452.02 |
| 36                            | 416006.51              | 1321499.71 |

| Номер<br>характерной<br>точки  | Координаты<br>МСК-50.1 |            |
|--|------------------------|------------|
|  | Х, м                   | У, м       |
| Сектор 3.2.3,<br>допустимая абсолютная высота от<br>294,72 м до 319,72 м |                        |            |
| Контур 1   |                        |            |
| 1  | 415619.30              | 1317678.93 |
| 2  | 416314.06              | 1319001.99 |
| 3  | 416586.80              | 1320471.28 |
| 4  | 416562.98              | 1321154.21 |
| 5  | 416408.65              | 1321971.87 |
| 6  | 416047.78              | 1322902.70 |
| 7  | 415522.54              | 1323726.33 |
| 8  | 415509.18              | 1323743.28 |
| 9  | 415290.67              | 1324000.79 |
| 10   | 415055.28              | 1324242.96 |
| 11   | 412880.61              | 1326334.15 |
| 12   | 411660.75              | 1327197.36 |
| 13   | 410240.28              | 1327661.52 |
| 14   | 408746.09              | 1327685.18 |
| 15   | 407311.64              | 1327266.21 |
| 16   | 406476.54              | 1326775.59 |
| 17   | 406181.74              | 1327158.53 |

| Номер<br>характерной<br>точки | Координаты<br>МСК-50.1 |            |
|-------------------------------|------------------------|------------|
|                               | Х, м                   | У, м       |
| 18                            | 406171.43              | 1327171.93 |
| 19                            | 407487.75              | 1327881.42 |
| 20                            | 408946.53              | 1328210.13 |
| 21                            | 410439.93              | 1328133.76 |
| 22                            | 411857.57              | 1327657.94 |
| 23                            | 413094.64              | 1326817.86 |
| 24                            | 413227.17              | 1326694.56 |
| 25                            | 415401.85              | 1324603.37 |
| 26                            | 415701.02              | 1324292.18 |
| 27                            | 415974.87              | 1323958.49 |
| 28                            | 415977.36              | 1323955.19 |
| 29                            | 416502.81              | 1323110.84 |
| 30                            | 416868.79              | 1322181.69 |
| 31                            | 417024.51              | 1321482.61 |
| 32                            | 417083.76              | 1320385.30 |
| 33                            | 416812.38              | 1318914.78 |
| 34                            | 416154.93              | 1317571.70 |
| 35                            | 416141.14              | 1317581.48 |
| 36                            | 415953.23              | 1317714.77 |
| 37                            | 415821.86              | 1317527.66 |
| 38                            | 415619.30              | 1317678.93 |

| Номер<br>характерной<br>точки  | Координаты<br>МСК-50.1 |            |
|--|------------------------|------------|
|  | Х, м                   | У, м       |
| Сектор 3.2.4,<br>допустимая абсолютная высота от<br>319,72 м до 344,72 м |                        |            |
| Контур 1   |                        |            |
| 1  | 416154.93              | 1317571.70 |
| 2  | 416553.53              | 1317288.98 |
| 3  | 416562.87              | 1317282.35 |
| 4  | 417238.70              | 1318617.10 |
| 5  | 417563.29              | 1320077.56 |
| 6  | 417523.28              | 1321528.62 |
| 7  | 417293.45              | 1322500.66 |
| 8  | 416905.56              | 1323421.11 |

| Номер<br>характерной<br>точки | Координаты<br>МСК-50.1 |            |
|-------------------------------|------------------------|------------|
|                               | Х, м                   | У, м       |
| 9                             | 416370.35              | 1324264.46 |
| 10                            | 415962.74              | 1324746.93 |
| 11                            | 415856.96              | 1324856.71 |
| 12                            | 415748.42              | 1324963.77 |
| 13                            | 415688.32              | 1325021.56 |
| 14                            | 415655.70              | 1325052.93 |
| 15                            | 415158.25              | 1325531.28 |
| 16                            | 415112.79              | 1325575.00 |
| 17                            | 415038.65              | 1325646.29 |
| 18                            | 414958.90              | 1325722.98 |
| 19                            | 413573.74              | 1327054.96 |
| 20                            | 412374.47              | 1327949.42 |
| 21                            | 410991.19              | 1328519.36 |
| 22                            | 409509.90              | 1328729.36 |
| 23                            | 408022.71              | 1328566.36 |
| 24                            | 406622.08              | 1328040.48 |
| 25                            | 405866.33              | 1327568.24 |
| 26                            | 405873.32              | 1327559.16 |
| 27                            | 406171.43              | 1327171.93 |
| 28                            | 407487.75              | 1327881.42 |
| 29                            | 408946.53              | 1328210.13 |
| 30                            | 410439.93              | 1328133.76 |
| 31                            | 411857.57              | 1327657.94 |
| 32                            | 413094.64              | 1326817.86 |
| 33                            | 413227.17              | 1326694.56 |
| 34                            | 415401.85              | 1324603.37 |
| 35                            | 415701.02              | 1324292.18 |
| 36                            | 415974.87              | 1323958.49 |
| 37                            | 415977.36              | 1323955.19 |
| 38                            | 416502.81              | 1323110.84 |
| 39                            | 416868.79              | 1322181.69 |
| 40                            | 417024.51              | 1321482.61 |
| 41                            | 417083.76              | 1320385.30 |
| 42                            | 416812.38              | 1318914.78 |
| 43                            | 416154.93              | 1317571.70 |

| Номер<br>характерной<br>точки  | Координаты<br>МСК-50.1 |            |
|--|------------------------|------------|
|  | Х, м                   | У, м       |
| Сектор 3.2.5,<br>допустимая абсолютная высота от<br>269,72 м до 294,72 м |                        |            |
| Контур 1   |                        |            |
| 1  | 405785.86              | 1325390.91 |
| 2  | 405528.59              | 1324998.67 |
| 3  | 405000.24              | 1323602.21 |
| 4  | 404957.90              | 1322109.75 |
| 5  | 405406.21              | 1320685.57 |
| 6  | 406295.82              | 1319486.48 |
| 7  | 408470.50              | 1317395.29 |
| 8  | 408825.10              | 1317088.22 |
| 9  | 410139.04              | 1316379.13 |
| 10   | 411612.67              | 1316138.98 |
| 11   | 413083.76              | 1316394.22 |
| 12   | 414390.36              | 1317116.74 |
| 13   | 414669.29              | 1316772.24 |
| 14   | 414705.00              | 1316728.13 |
| 15   | 413410.14              | 1315982.14 |
| 16   | 411952.66              | 1315652.12 |
| 17   | 410462.74              | 1315767.56 |
| 18   | 409073.48              | 1316318.15 |
| 19   | 408123.93              | 1317034.89 |
| 20   | 405949.25              | 1319126.08 |
| 21   | 405038.98              | 1320311.22 |
| 22   | 404519.59              | 1321712.44 |
| 23   | 404437.49              | 1323204.56 |
| 24   | 404800.01              | 1324654.31 |
| 25   | 405257.58              | 1325507.96 |
| 26   | 405275.79              | 1325495.05 |
| 27   | 405420.78              | 1325392.21 |
| 28   | 405482.12              | 1325482.02 |
| 29   | 405545.48              | 1325570.43 |
| 30   | 405785.86              | 1325390.91 |

| Номер<br>характерной<br>точки  | Координаты<br>МСК-50.1 |            |
|--|------------------------|------------|
|  | Х, м                   | У, м       |
| Сектор 3.2.6,<br>допустимая абсолютная высота от<br>294,72 м до 319,72 м |                        |            |
| Контур 1   |                        |            |
| 1  | 414685.18              | 1316092.78 |
| 2  | 414833.11              | 1316197.11 |
| 3  | 414822.80              | 1316210.51 |
| 4  | 414682.26              | 1316393.06 |
| 5  | 414864.09              | 1316531.65 |
| 6  | 414705.00              | 1316728.13 |
| 7  | 413410.14              | 1315982.14 |
| 8  | 411952.66              | 1315652.12 |
| 9  | 410462.74              | 1315767.56 |
| 10   | 409073.48              | 1316318.15 |
| 11   | 408123.93              | 1317034.89 |
| 12   | 405949.25              | 1319126.08 |
| 13   | 405038.98              | 1320311.22 |
| 14   | 404519.59              | 1321712.44 |
| 15   | 404437.49              | 1323204.56 |
| 16   | 404800.01              | 1324654.31 |
| 17   | 405257.58              | 1325507.96 |
| 18   | 404863.40              | 1325787.56 |
| 19   | 404849.61              | 1325797.34 |
| 20   | 404192.16              | 1324454.26 |
| 21   | 403920.78              | 1322983.74 |
| 22   | 404055.53              | 1321494.46 |
| 23   | 404586.45              | 1320096.53 |
| 24   | 405474.29              | 1318893.27 |
| 25   | 405602.69              | 1318765.67 |
| 26   | 407777.36              | 1316674.48 |
| 27   | 408986.12              | 1315794.15 |
| 28   | 410387.33              | 1315271.94 |
| 29   | 411877.41              | 1315146.46 |
| 30   | 413346.22              | 1315426.99 |
| 31   | 414685.18              | 1316092.78 |

| Номер<br>характерной<br>точки  | Координаты<br>МСК-50.1 |            |
|--|------------------------|------------|
|  | Х, м                   | У, м       |
| Сектор 3.2.7,<br>допустимая абсолютная высота от<br>319,72 м до 344,72 м |                        |            |
| Контур 1   |                        |            |
| 1  | 404849.61              | 1325797.34 |
| 2  | 404192.16              | 1324454.26 |
| 3  | 403920.78              | 1322983.74 |
| 4  | 404055.53              | 1321494.46 |
| 5  | 404586.45              | 1320096.53 |
| 6  | 405474.29              | 1318893.27 |
| 7  | 405602.69              | 1318765.67 |
| 8  | 407777.36              | 1316674.48 |
| 9  | 408986.12              | 1315794.15 |
| 10   | 410387.33              | 1315271.94 |
| 11   | 411877.41              | 1315146.46 |
| 12   | 413346.22              | 1315426.99 |
| 13   | 414685.18              | 1316092.78 |
| 14   | 414833.11              | 1316197.11 |
| 15   | 415131.22              | 1315809.88 |
| 16   | 415138.21              | 1315800.80 |
| 17   | 413830.92              | 1315073.27 |
| 18   | 412384.27              | 1314691.78 |
| 19   | 410888.22              | 1314680.06 |
| 20   | 409435.78              | 1315038.83 |
| 21   | 408117.25              | 1315745.79 |
| 22   | 407430.80              | 1316314.08 |
| 23   | 405256.12              | 1318405.27 |
| 24   | 404315.42              | 1319568.62 |
| 25   | 403691.79              | 1320928.54 |
| 26   | 403423.99              | 1322400.48 |
| 27   | 403528.68              | 1323892.91 |
| 28   | 403999.35              | 1325313.04 |
| 29   | 404441.66              | 1326086.69 |
| 30   | 404451.01              | 1326080.06 |
| 31   | 404849.61              | 1325797.34 |

| Номер<br>характерной<br>точки                              | Координаты<br>МСК-50.1 |            |
|--|------------------------|------------|
|  | Х, м                   | У, м       |
| Сектор 3.3,<br>допустимая абсолютная высота до<br>244,72 м |                        |            |
| Контур 1   |                        |            |
| 1  | 415398.44              | 1321860.73 |
| 2  | 415582.31              | 1320880.43 |
| 3  | 415517.94              | 1319885.11 |
| 4  | 415209.32              | 1318936.66 |
| 5  | 414675.64              | 1318094.05 |
| 6  | 413950.09              | 1317409.67 |
| 7  | 413077.78              | 1316926.06 |
| 8  | 412112.94              | 1316673.31 |
| 9  | 411115.56              | 1316667.11 |
| 10   | 410147.66              | 1316907.87 |
| 11   | 409269.40              | 1317380.60 |
| 12   | 408817.07              | 1317755.69 |
| 13   | 406642.39              | 1319846.88 |
| 14   | 406015.26              | 1320622.45 |
| 15   | 405599.50              | 1321529.07 |
| 16   | 405420.97              | 1322510.36 |
| 17   | 405490.77              | 1323505.31 |
| 18   | 405804.54              | 1324452.07 |
| 19   | 406186.48              | 1325091.70 |
| 20   | 406238.15              | 1325053.11 |
| 21   | 406641.88              | 1324751.60 |
| 22   | 406803.37              | 1324630.99 |
| 23   | 406677.91              | 1324500.52 |
| 24   | 408959.61              | 1322343.18 |
| 25   | 411275.71              | 1320225.93 |
| 26   | 413138.21              | 1318398.74 |
| 27   | 413254.47              | 1318519.64 |
| 28   | 413400.96              | 1318338.71 |
| 29   | 413718.05              | 1317947.09 |
| 30   | 413883.72              | 1317742.47 |
| 31   | 414573.61              | 1318459.90 |
| 32   | 414362.66              | 1318617.44 |
| 33   | 413958.94              | 1318918.96 |

| Номер<br>характерной<br>точки | Координаты<br>МСК-50.1 |            |
|-------------------------------|------------------------|------------|
|                               | Х, м                   | У, м       |
| 34                            | 413772.42              | 1319058.26 |
| 35                            | 413888.67              | 1319179.16 |
| 36                            | 411990.00              | 1320968.74 |
| 37                            | 409783.75              | 1323200.22 |
| 38                            | 407538.78              | 1325395.77 |
| 39                            | 407413.33              | 1325265.30 |
| 40                            | 407286.49              | 1325421.95 |
| 41                            | 406969.41              | 1325813.57 |
| 42                            | 406928.83              | 1325863.69 |
| 43                            | 407781.37              | 1326381.35 |
| 44                            | 408735.49              | 1326671.99 |
| 45                            | 409731.84              | 1326717.54 |
| 46                            | 410708.50              | 1326515.18 |
| 47                            | 411604.72              | 1326077.47 |
| 48                            | 412187.47              | 1325613.34 |
| 49                            | 414362.15              | 1323522.16 |
| 50                            | 414526.87              | 1323354.16 |
| 51                            | 414681.43              | 1323176.76 |
| 52                            | 414682.50              | 1323175.46 |
| 53                            | 415111.47              | 1322541.00 |
| 54                            | 415398.44              | 1321860.73 |

| Номер<br>характерной<br>точки  | Координаты<br>МСК-50.1 |            |
|--|------------------------|------------|
|  | Х, м                   | У, м       |
| Сектор 3.4.1,<br>допустимая абсолютная высота от<br>415,78 м до 421,22 м |                        |            |
| Контур 1   |                        |            |
| 1  | 397621.36              | 1332683.59 |
| 2  | 397866.43              | 1332447.92 |
| 3  | 399252.70              | 1333889.54 |
| 4  | 399007.63              | 1334125.20 |
| 5  | 397621.36              | 1332683.59 |

| Номер<br>характерной<br>точки                                | Координаты<br>МСК-50.1 |            |
|--|------------------------|------------|
|  | Х, м                   | У, м       |
| Сектор 3.4.2,<br>допустимая абсолютная высота до<br>344,72 м |                        |            |
| Контур 1   |                        |            |
| 1  | 401285.40              | 1333518.76 |
| 2  | 400223.09              | 1334898.67 |
| 3  | 399252.70              | 1333889.54 |
| 4  | 397866.43              | 1332447.92 |
| 5  | 396896.04              | 1331438.79 |
| 6  | 398316.46              | 1330431.29 |
| 7  | 403378.80              | 1326840.58 |
| 8  | 403573.57              | 1327043.13 |
| 9  | 403412.08              | 1327163.73 |
| 10   | 403185.99              | 1327332.58 |
| 11   | 402825.59              | 1327679.15 |
| 12   | 402465.18              | 1328025.72 |
| 13   | 402104.78              | 1328372.29 |
| 14   | 401744.38              | 1328718.85 |
| 15   | 401383.97              | 1329065.42 |
| 16   | 401067.72              | 1329369.53 |
| 17   | 402453.99              | 1330811.15 |
| 18   | 402770.24              | 1330507.04 |
| 19   | 403130.65              | 1330160.47 |
| 20   | 403491.05              | 1329813.90 |
| 21   | 403851.46              | 1329467.33 |
| 22   | 404211.86              | 1329120.77 |
| 23   | 404572.26              | 1328774.20 |
| 24   | 404749.83              | 1328554.89 |
| 25   | 404876.66              | 1328398.25 |
| 26   | 405071.43              | 1328600.79 |
| 27   | 401285.40              | 1333518.76 |

| Номер<br>характерной<br>точки                    | Координаты<br>МСК-50.1 |      |
|--|------------------------|------|
|  | Х, м                   | У, м |
| Сектор 3.4.3,<br>допустимая абсолютная высота от |                        |      |

| Номер<br>характерной<br>точки | Координаты<br>МСК-50.1 |            |
|-------------------------------|------------------------|------------|
|                               | Х, м                   | У, м       |
| 337,70 м до 344,72 м          |                        |            |
| Контур 1                      |                        |            |
| 1                             | 401067.72              | 1329369.53 |
| 2                             | 401383.97              | 1329065.42 |
| 3                             | 402770.24              | 1330507.04 |
| 4                             | 402453.99              | 1330811.15 |
| 5                             | 401067.72              | 1329369.53 |

| Номер<br>характерной<br>точки  | Координаты<br>МСК-50.1 |            |
|--|------------------------|------------|
|  | Х, м                   | У, м       |
| Сектор 3.4.4,<br>допустимая абсолютная высота от<br>329,70 м до 337,70 м |                        |            |
| Контур 1   |                        |            |
| 1  | 401383.97              | 1329065.42 |
| 2  | 401744.38              | 1328718.85 |
| 3  | 403130.65              | 1330160.47 |
| 4  | 402770.24              | 1330507.04 |
| 5  | 401383.97              | 1329065.42 |

| Номер<br>характерной<br>точки  | Координаты<br>МСК-50.1 |            |
|--|------------------------|------------|
|  | Х, м                   | У, м       |
| Сектор 3.4.5,<br>допустимая абсолютная высота от<br>321,70 м до 329,70 м |                        |            |
| Контур 1   |                        |            |
| 1  | 402104.78              | 1328372.29 |
| 2  | 401744.38              | 1328718.85 |
| 3  | 403130.65              | 1330160.47 |
| 4  | 403491.05              | 1329813.90 |
| 5  | 402104.78              | 1328372.29 |

| Номер<br>характерной<br>точки  | Координаты<br>МСК-50.1 |            |
|--|------------------------|------------|
|  | Х, м                   | У, м       |
| Сектор 3.4.6,<br>допустимая абсолютная высота от<br>313,70 м до 321,70 м |                        |            |
| Контур 1   |                        |            |
| 1  | 402104.78              | 1328372.29 |
| 2  | 402465.18              | 1328025.72 |
| 3  | 403851.46              | 1329467.33 |
| 4  | 403491.05              | 1329813.90 |
| 5  | 402104.78              | 1328372.29 |

| Номер<br>характерной<br>точки  | Координаты<br>МСК-50.1 |            |
|--|------------------------|------------|
|  | Х, м                   | У, м       |
| Сектор 3.4.7,<br>допустимая абсолютная высота от<br>305,70 м от 313,70 м |                        |            |
| Контур 1   |                        |            |
| 1  | 404211.86              | 1329120.77 |
| 2  | 403851.46              | 1329467.33 |
| 3  | 402465.18              | 1328025.72 |
| 4  | 402825.59              | 1327679.15 |
| 5  | 404211.86              | 1329120.77 |

| Номер<br>характерной<br>точки  | Координаты<br>МСК-50.1 |            |
|--|------------------------|------------|
|  | Х, м                   | У, м       |
| Сектор 3.4.8,<br>допустимая абсолютная высота от<br>297,70 м до 305,70 м |                        |            |
| Контур 1   |                        |            |
| 1  | 402825.59              | 1327679.15 |
| 2  | 403185.99              | 1327332.58 |
| 3  | 404572.26              | 1328774.20 |
| 4  | 404211.86              | 1329120.77 |
| 5  | 402825.59              | 1327679.15 |



| Номер<br>характерной<br>точки  | Координаты<br>МСК-50.1 |            |
|--|------------------------|------------|
|  | Х, м                   | У, м       |
| Сектор 3.4.9,<br>допустимая абсолютная высота от<br>293,22 м до 297,70 м |                        |            |
| Контур 1   |                        |            |
| 1  | 403185.99              | 1327332.58 |
| 2  | 403412.08              | 1327163.73 |
| 3  | 404749.83              | 1328554.89 |
| 4  | 404572.26              | 1328774.20 |
| 5  | 403185.99              | 1327332.58 |

| Номер<br>характерной<br>точки   | Координаты<br>МСК-50.1 |            |
|---|------------------------|------------|
|   | Х, м                   | У, м       |
| Сектор 3.4.12,<br>допустимая абсолютная высота от<br>337,22 м до 344,72 м |                        |            |
| Контур 1  |                        |            |
| 1   | 405066.91              | 1328163.28 |
| 2   | 405256.48              | 1328360.42 |
| 3   | 405071.43              | 1328600.79 |
| 4   | 404876.66              | 1328398.25 |
| 5   | 405066.91              | 1328163.28 |

| Номер<br>характерной<br>точки   | Координаты<br>МСК-50.1 |            |
|---|------------------------|------------|
|   | Х, м                   | У, м       |
| Сектор 3.4.10,<br>допустимая абсолютная высота от<br>337,22 м до 344,72 м |                        |            |
| Контур 1  |                        |            |
| 1   | 403573.57              | 1327043.13 |
| 2   | 403378.80              | 1326840.58 |
| 3   | 403626.23              | 1326665.08 |
| 4   | 403815.80              | 1326862.22 |
| 5   | 403573.57              | 1327043.13 |

| Номер<br>характерной<br>точки   | Координаты<br>МСК-50.1 |            |
|---|------------------------|------------|
|   | Х, м                   | У, м       |
| Сектор 3.4.13,<br>допустимая абсолютная высота от<br>324,72 м до 337,22 м |                        |            |
| Контур 1  |                        |            |
| 1   | 403626.23              | 1326665.08 |
| 2   | 404038.62              | 1326372.57 |
| 3   | 404219.53              | 1326560.70 |
| 4   | 403815.80              | 1326862.22 |
| 5   | 403626.23              | 1326665.08 |

| Номер<br>характерной<br>точки   | Координаты<br>МСК-50.1 |            |
|---|------------------------|------------|
|   | Х, м                   | У, м       |
| Сектор 3.4.11,<br>допустимая абсолютная высота от<br>285,22 м до 293,22 м |                        |            |
| Контур 1  |                        |            |
| 1   | 403412.08              | 1327163.73 |
| 2   | 403573.57              | 1327043.13 |
| 3   | 403815.80              | 1326862.22 |
| 4   | 405066.91              | 1328163.28 |
| 5   | 404876.66              | 1328398.25 |
| 6   | 404749.83              | 1328554.89 |
| 7   | 403412.08              | 1327163.73 |

| Номер<br>характерной<br>точки   | Координаты<br>МСК-50.1 |            |
|---|------------------------|------------|
|   | Х, м                   | У, м       |
| Сектор 3.4.14,<br>допустимая абсолютная высота от<br>277,22 м до 285,22 м |                        |            |
| Контур 1  |                        |            |
| 1   | 403815.80              | 1326862.22 |
| 2   | 404219.53              | 1326560.70 |
| 3   | 405383.99              | 1327771.66 |
| 4   | 405066.91              | 1328163.28 |
| 5   | 403815.80              | 1326862.22 |

| Номер<br>характерной<br>точки   | Координаты<br>МСК-50.1 |            |
|---|------------------------|------------|
|   | Х, м                   | У, м       |
| Сектор 3.4.15,<br>допустимая абсолютная высота от<br>324,72 м до 337,22 м |                        |            |
| Контур 1  |                        |            |
| 1   | 405066.91              | 1328163.28 |
| 2   | 405383.99              | 1327771.66 |
| 3   | 405564.90              | 1327959.79 |
| 4   | 405256.48              | 1328360.42 |
| 5   | 405066.91              | 1328163.28 |

| Номер<br>характерной<br>точки   | Координаты<br>МСК-50.1 |            |
|---|------------------------|------------|
|   | Х, м                   | У, м       |
| Сектор 3.4.16,<br>допустимая абсолютная высота от<br>312,22 м до 324,72 м |                        |            |
| Контур 1  |                        |            |
| 1   | 404038.62              | 1326372.57 |
| 2   | 404219.53              | 1326560.70 |
| 3   | 404623.25              | 1326259.18 |
| 4   | 404451.01              | 1326080.06 |
| 5   | 404441.66              | 1326086.69 |
| 6   | 404038.62              | 1326372.57 |

| Номер<br>характерной<br>точки   | Координаты<br>МСК-50.1 |            |
|---|------------------------|------------|
|   | Х, м                   | У, м       |
| Сектор 3.4.17,<br>допустимая абсолютная высота от<br>269,22 м до 277,22 м |                        |            |
| Контур 1  |                        |            |
| 1   | 404219.53              | 1326560.70 |
| 2   | 404623.25              | 1326259.18 |
| 3   | 405701.08              | 1327380.04 |
| 4   | 405383.99              | 1327771.66 |
| 5   | 404219.53              | 1326560.70 |

| Номер<br>характерной<br>точки   | Координаты<br>МСК-50.1 |            |
|---|------------------------|------------|
|   | Х, м                   | У, м       |
| Сектор 3.4.18,<br>допустимая абсолютная высота от<br>312,22 м до 324,72 м |                        |            |
| Контур 1  |                        |            |
| 1   | 405866.33              | 1327568.24 |
| 2   | 405873.32              | 1327559.16 |
| 3   | 405701.08              | 1327380.04 |
| 4   | 405383.99              | 1327771.66 |
| 5   | 405564.90              | 1327959.79 |
| 6   | 405866.33              | 1327568.24 |

| Номер<br>характерной<br>точки   | Координаты<br>МСК-50.1 |            |
|---|------------------------|------------|
|   | Х, м                   | У, м       |
| Сектор 3.4.19,<br>допустимая абсолютная высота от<br>312,22 м до 324,72 м |                        |            |
| Контур 1  |                        |            |
| 1   | 404623.25              | 1326259.18 |
| 2   | 404451.01              | 1326080.06 |
| 3   | 404849.61              | 1325797.34 |
| 4   | 404863.40              | 1325787.56 |
| 5   | 405026.98              | 1325957.67 |
| 6   | 404623.25              | 1326259.18 |

| Номер<br>характерной<br>точки   | Координаты<br>МСК-50.1 |            |
|---|------------------------|------------|
|   | Х, м                   | У, м       |
| Сектор 3.4.20,<br>допустимая абсолютная высота от<br>260,22 м до 269,22 м |                        |            |
| Контур 1  |                        |            |
| 1   | 404623.25              | 1326259.18 |
| 2   | 405026.98              | 1325957.67 |
| 3   | 406018.16              | 1326988.42 |
| 4   | 405701.08              | 1327380.04 |
| 5   | 404623.25              | 1326259.18 |

| Номер<br>характерной<br>точки   | Координаты<br>МСК-50.1 |            |
|---|------------------------|------------|
|   | Х, м                   | У, м       |
| Сектор 3.4.21,<br>допустимая абсолютная высота от<br>299,72 м до 312,22 м |                        |            |
| Контур 1  |                        |            |
| 1   | 406018.16              | 1326988.42 |
| 2   | 406181.74              | 1327158.53 |
| 3   | 406171.43              | 1327171.93 |
| 4   | 405873.32              | 1327559.16 |
| 5   | 405701.08              | 1327380.04 |
| 6   | 406018.16              | 1326988.42 |

| Номер<br>характерной<br>точки   | Координаты<br>МСК-50.1 |            |
|---|------------------------|------------|
|   | Х, м                   | У, м       |
| Сектор 3.4.24,<br>допустимая абсолютная высота от<br>287,22 м до 299,72 м |                        |            |
| Контур 1  |                        |            |
| 1   | 406181.74              | 1327158.53 |
| 2   | 406018.16              | 1326988.42 |
| 3   | 406335.24              | 1326596.80 |
| 4   | 406490.16              | 1326757.90 |
| 5   | 406476.54              | 1326775.59 |
| 6   | 406181.74              | 1327158.53 |

| Номер<br>характерной<br>точки   | Координаты<br>МСК-50.1 |            |
|---|------------------------|------------|
|   | Х, м                   | У, м       |
| Сектор 3.4.22,<br>допустимая абсолютная высота от<br>287,22 м до 299,72 м |                        |            |
| Контур 1  |                        |            |
| 1   | 404863.40              | 1325787.56 |
| 2   | 405026.98              | 1325957.67 |
| 3   | 405430.70              | 1325656.15 |
| 4   | 405275.79              | 1325495.05 |
| 5   | 405257.58              | 1325507.96 |
| 6   | 404863.40              | 1325787.56 |

| Номер<br>характерной<br>точки   | Координаты<br>МСК-50.1 |            |
|---|------------------------|------------|
|   | Х, м                   | У, м       |
| Сектор 3.4.25,<br>допустимая абсолютная высота от<br>282,83 м до 287,22 м |                        |            |
| Контур 1  |                        |            |
| 1   | 405430.70              | 1325656.15 |
| 2   | 405275.79              | 1325495.05 |
| 3   | 405420.78              | 1325392.21 |
| 4   | 405482.12              | 1325482.02 |
| 5   | 405545.48              | 1325570.43 |
| 6   | 405430.70              | 1325656.15 |

| Номер<br>характерной<br>точки   | Координаты<br>МСК-50.1 |            |
|---|------------------------|------------|
|   | Х, м                   | У, м       |
| Сектор 3.4.23,<br>допустимая абсолютная высота от<br>253,22 м до 260,22 м |                        |            |
| Контур 1  |                        |            |
| 1   | 405026.98              | 1325957.67 |
| 2   | 405430.70              | 1325656.15 |
| 3   | 406335.24              | 1326596.80 |
| 4   | 406018.16              | 1326988.42 |
| 5   | 405026.98              | 1325957.67 |

| Номер<br>характерной<br>точки   | Координаты<br>МСК-50.1 |            |
|---|------------------------|------------|
|   | Х, м                   | У, м       |
| Сектор 3.4.26,<br>допустимая абсолютная высота от<br>245,22 м до 253,22 м |                        |            |
| Контур 1  |                        |            |
| 1   | 405430.70              | 1325656.15 |
| 2   | 405545.48              | 1325570.43 |
| 3   | 405785.86              | 1325390.91 |
| 4   | 405834.43              | 1325354.63 |
| 5   | 406652.33              | 1326205.19 |

| Номер<br>характерной<br>точки | Координаты<br>МСК-50.1 |            |
|-------------------------------|------------------------|------------|
|                               | Х, м                   | У, м       |
| 6                             | 406614.18              | 1326252.30 |
| 7                             | 406425.39              | 1326485.46 |
| 8                             | 406335.24              | 1326596.80 |
| 9                             | 405430.70              | 1325656.15 |

| Номер<br>характерной<br>точки   | Координаты<br>МСК-50.1 |            |
|---|------------------------|------------|
|   | Х, м                   | У, м       |
| Сектор 3.4.27,<br>допустимая абсолютная высота от<br>282,83 м до 287,22 м |                        |            |
| Контур 1  |                        |            |
| 1   | 406335.24              | 1326596.80 |
| 2   | 406490.16              | 1326757.90 |
| 3   | 406598.60              | 1326617.05 |
| 4   | 406511.25              | 1326552.24 |
| 5   | 406425.39              | 1326485.46 |
| 6   | 406335.24              | 1326596.80 |

| Номер<br>характерной<br>точки   | Координаты<br>МСК-50.1 |            |
|---|------------------------|------------|
|   | Х, м                   | У, м       |
| Сектор 3.4.28,<br>допустимая абсолютная высота от<br>237,22 м до 245,22 м |                        |            |
| Контур 1  |                        |            |
| 1   | 405834.43              | 1325354.63 |
| 2   | 406186.48              | 1325091.70 |
| 3   | 406238.15              | 1325053.11 |
| 4   | 406969.41              | 1325813.57 |
| 5   | 406928.83              | 1325863.69 |
| 6   | 406652.33              | 1326205.19 |
| 7   | 405834.43              | 1325354.63 |

| Номер<br>характерной<br>точки   | Координаты<br>МСК-50.1 |            |
|---|------------------------|------------|
|   | Х, м                   | У, м       |
| Сектор 3.4.29,<br>допустимая абсолютная высота от<br>229,22 м до 237,22 м |                        |            |
| Контур 1  |                        |            |
| 1   | 406238.15              | 1325053.11 |
| 2   | 406641.88              | 1324751.60 |
| 3   | 407286.49              | 1325421.95 |
| 4   | 406969.41              | 1325813.57 |
| 5   | 406238.15              | 1325053.11 |

| Номер<br>характерной<br>точки   | Координаты<br>МСК-50.1 |            |
|---|------------------------|------------|
|   | Х, м                   | У, м       |
| Сектор 3.4.30,<br>допустимая абсолютная высота от<br>238,02 м до 244,72 м |                        |            |
| Контур 1  |                        |            |
| 1   | 406925.34              | 1324325.02 |
| 2   | 406677.91              | 1324500.52 |
| 3   | 406803.37              | 1324630.99 |
| 4   | 407045.60              | 1324450.08 |
| 5   | 406925.34              | 1324325.02 |

| Номер<br>характерной<br>точки   | Координаты<br>МСК-50.1 |            |
|---|------------------------|------------|
|   | Х, м                   | У, м       |
| Сектор 3.4.31,<br>допустимая абсолютная высота от<br>221,22 м до 229,22 м |                        |            |
| Контур 1  |                        |            |
| 1   | 406641.88              | 1324751.60 |
| 2   | 406803.37              | 1324630.99 |
| 3   | 407045.60              | 1324450.08 |
| 4   | 407603.58              | 1325030.33 |
| 5   | 407413.33              | 1325265.30 |
| 6   | 407286.49              | 1325421.95 |
| 7   | 406641.88              | 1324751.60 |

| Номер<br>характерной<br>точки   | Координаты<br>МСК-50.1 |            |
|---|------------------------|------------|
|   | Х, м                   | У, м       |
| Сектор 3.4.32,<br>допустимая абсолютная высота от<br>238,02 м до 244,72 м |                        |            |
| Контур 1  |                        |            |
| 1   | 407603.58              | 1325030.33 |
| 2   | 407723.83              | 1325155.39 |
| 3   | 407538.78              | 1325395.77 |
| 4   | 407413.33              | 1325265.30 |
| 5   | 407603.58              | 1325030.33 |

| Номер<br>характерной<br>точки   | Координаты<br>МСК-50.1 |            |
|---|------------------------|------------|
|   | Х, м                   | У, м       |
| Сектор 3.4.33,<br>допустимая абсолютная высота от<br>228,02 м до 238,02 м |                        |            |
| Контур 1  |                        |            |
| 1   | 406925.34              | 1324325.02 |
| 2   | 407045.60              | 1324450.08 |
| 3   | 407449.33              | 1324148.56 |
| 4   | 407337.73              | 1324032.51 |
| 5   | 407260.56              | 1324087.25 |
| 6   | 406925.34              | 1324325.02 |

| Номер<br>характерной<br>точки   | Координаты<br>МСК-50.1 |            |
|---|------------------------|------------|
|   | Х, м                   | У, м       |
| Сектор 3.4.34,<br>допустимая абсолютная высота от<br>213,22 м до 221,22 м |                        |            |
| Контур 1  |                        |            |
| 1   | 407603.58              | 1325030.33 |
| 2   | 407045.60              | 1324450.08 |
| 3   | 407449.33              | 1324148.56 |
| 4   | 407920.66              | 1324638.71 |
| 5   | 407603.58              | 1325030.33 |

| Номер<br>характерной<br>точки   | Координаты<br>МСК-50.1 |            |
|---|------------------------|------------|
|   | Х, м                   | У, м       |
| Сектор 3.4.35,<br>допустимая абсолютная высота от<br>228,02 м до 238,02 м |                        |            |
| Контур 1  |                        |            |
| 1   | 407603.58              | 1325030.33 |
| 2   | 407920.66              | 1324638.71 |
| 3   | 408032.25              | 1324754.76 |
| 4   | 407974.54              | 1324829.73 |
| 5   | 407723.83              | 1325155.39 |
| 6   | 407603.58              | 1325030.33 |

| Номер<br>характерной<br>точки   | Координаты<br>МСК-50.1 |            |
|---|------------------------|------------|
|   | Х, м                   | У, м       |
| Сектор 3.4.36,<br>допустимая абсолютная высота от<br>218,02 м до 228,02 м |                        |            |
| Контур 1  |                        |            |
| 1   | 407449.33              | 1324148.56 |
| 2   | 407853.05              | 1323847.05 |
| 3   | 407750.12              | 1323740.01 |
| 4   | 407337.73              | 1324032.51 |
| 5   | 407449.33              | 1324148.56 |

| Номер<br>характерной<br>точки   | Координаты<br>МСК-50.1 |            |
|---|------------------------|------------|
|   | Х, м                   | У, м       |
| Сектор 3.4.37,<br>допустимая абсолютная высота от<br>205,22 м до 213,22 м |                        |            |
| Контур 1  |                        |            |
| 1   | 407920.66              | 1324638.71 |
| 2   | 407449.33              | 1324148.56 |
| 3   | 407853.05              | 1323847.05 |
| 4   | 408237.74              | 1324247.09 |
| 5   | 407920.66              | 1324638.71 |

| Номер<br>характерной<br>точки   | Координаты<br>МСК-50.1 |            |
|---|------------------------|------------|
|   | Х, м                   | У, м       |
| Сектор 3.4.38,<br>допустимая абсолютная высота от<br>218,02 м до 228,02 м |                        |            |
| Контур 1  |                        |            |
| 1   | 408032.25              | 1324754.76 |
| 2   | 408340.67              | 1324354.13 |
| 3   | 408237.74              | 1324247.09 |
| 4   | 407920.66              | 1324638.71 |
| 5   | 408032.25              | 1324754.76 |

| Номер<br>характерной<br>точки   | Координаты<br>МСК-50.1 |            |
|---|------------------------|------------|
|   | Х, м                   | У, м       |
| Сектор 3.4.39,<br>допустимая абсолютная высота от<br>208,02 м до 218,02 м |                        |            |
| Контур 1  |                        |            |
| 1   | 407853.05              | 1323847.05 |
| 2   | 407750.12              | 1323740.01 |
| 3   | 407843.15              | 1323674.03 |
| 4   | 408162.51              | 1323447.50 |
| 5   | 408256.78              | 1323545.53 |
| 6   | 407853.05              | 1323847.05 |

| Номер<br>характерной<br>точки   | Координаты<br>МСК-50.1 |            |
|---|------------------------|------------|
|   | Х, м                   | У, м       |
| Сектор 3.4.40,<br>допустимая абсолютная высота от<br>197,22 м до 205,22 м |                        |            |
| Контур 1  |                        |            |
| 1   | 407853.05              | 1323847.05 |
| 2   | 408256.78              | 1323545.53 |
| 3   | 408554.82              | 1323855.48 |
| 4   | 408237.74              | 1324247.09 |
| 5   | 407853.05              | 1323847.05 |

| Номер<br>характерной<br>точки   | Координаты<br>МСК-50.1 |            |
|---|------------------------|------------|
|   | Х, м                   | У, м       |
| Сектор 3.4.41,<br>допустимая абсолютная высота от<br>208,02 м до 218,02 м |                        |            |
| Контур 1  |                        |            |
| 1   | 408237.74              | 1324247.09 |
| 2   | 408340.67              | 1324354.13 |
| 3   | 408410.30              | 1324263.69 |
| 4   | 408649.09              | 1323953.51 |
| 5   | 408554.82              | 1323855.48 |
| 6   | 408237.74              | 1324247.09 |

| Номер<br>характерной<br>точки   | Координаты<br>МСК-50.1 |            |
|---|------------------------|------------|
|   | Х, м                   | У, м       |
| Сектор 3.4.42,<br>допустимая абсолютная высота от<br>198,02 м до 208,02 м |                        |            |
| Контур 1  |                        |            |
| 1   | 408256.78              | 1323545.53 |
| 2   | 408660.50              | 1323244.01 |
| 3   | 408574.90              | 1323154.99 |
| 4   | 408425.87              | 1323260.70 |
| 5   | 408162.51              | 1323447.50 |
| 6   | 408256.78              | 1323545.53 |

| Номер<br>характерной<br>точки   | Координаты<br>МСК-50.1 |            |
|---|------------------------|------------|
|   | Х, м                   | У, м       |
| Сектор 3.4.43,<br>допустимая абсолютная высота от<br>189,22 м до 197,22 м |                        |            |
| Контур 1  |                        |            |
| 1   | 408256.78              | 1323545.53 |
| 2   | 408660.50              | 1323244.01 |
| 3   | 408871.91              | 1323463.86 |
| 4   | 408554.82              | 1323855.48 |
| 5   | 408256.78              | 1323545.53 |

| Номер<br>характерной<br>точки   | Координаты<br>МСК-50.1 |            |
|---|------------------------|------------|
|   | Х, м                   | У, м       |
| Сектор 3.4.44,<br>допустимая абсолютная высота от<br>198,02 м до 208,02 м |                        |            |
| Контур 1  |                        |            |
| 1   | 408649.09              | 1323953.51 |
| 2   | 408846.05              | 1323697.66 |
| 3   | 408957.51              | 1323552.88 |
| 4   | 408871.91              | 1323463.86 |
| 5   | 408554.82              | 1323855.48 |
| 6   | 408649.09              | 1323953.51 |

| Номер<br>характерной<br>точки   | Координаты<br>МСК-50.1 |            |
|---|------------------------|------------|
|   | Х, м                   | У, м       |
| Сектор 3.4.45,<br>допустимая абсолютная высота от<br>188,02 м до 198,02 м |                        |            |
| Контур 1  |                        |            |
| 1   | 408660.50              | 1323244.01 |
| 2   | 408574.90              | 1323154.99 |
| 3   | 408987.29              | 1322862.49 |
| 4   | 409064.23              | 1322942.50 |
| 5   | 408660.50              | 1323244.01 |

| Номер<br>характерной<br>точки   | Координаты<br>МСК-50.1 |            |
|---|------------------------|------------|
|   | Х, м                   | У, м       |
| Сектор 3.4.46,<br>допустимая абсолютная высота от<br>181,22 м до 189,22 м |                        |            |
| Контур 1  |                        |            |
| 1   | 408660.50              | 1323244.01 |
| 2   | 409064.23              | 1322942.50 |
| 3   | 409071.16              | 1322949.70 |
| 4   | 409182.06              | 1323065.03 |
| 5   | 409188.99              | 1323072.24 |
| 6   | 408871.91              | 1323463.86 |

| Номер<br>характерной<br>точки | Координаты<br>МСК-50.1 |            |
|-------------------------------|------------------------|------------|
|                               | Х, м                   | У, м       |
| 7                             | 408660.50              | 1323244.01 |

| Номер<br>характерной<br>точки   | Координаты<br>МСК-50.1 |            |
|---|------------------------|------------|
|   | Х, м                   | У, м       |
| Сектор 3.4.47,<br>допустимая абсолютная высота от<br>188,02 м до 198,02 м |                        |            |
| Контур 1  |                        |            |
| 1   | 409265.93              | 1323152.25 |
| 2   | 409188.99              | 1323072.24 |
| 3   | 408871.91              | 1323463.86 |
| 4   | 408957.51              | 1323552.88 |
| 5   | 409265.93              | 1323152.25 |

| Номер<br>характерной<br>точки   | Координаты<br>МСК-50.1 |            |
|---|------------------------|------------|
|   | Х, м                   | У, м       |
| Сектор 3.4.48,<br>допустимая абсолютная высота от<br>181,22 м до 188,02 м |                        |            |
| Контур 1  |                        |            |
| 1   | 409071.16              | 1322949.70 |
| 2   | 409316.23              | 1322714.04 |
| 3   | 409267.71              | 1322663.58 |
| 4   | 408987.29              | 1322862.49 |
| 5   | 409064.23              | 1322942.50 |
| 6   | 409071.16              | 1322949.70 |

| Номер<br>характерной<br>точки                                 | Координаты<br>МСК-50.1 |            |
|---|------------------------|------------|
|   | Х, м                   | У, м       |
| Сектор 3.4.49,<br>допустимая абсолютная высота до<br>181,22 м |                        |            |
| Контур 1  |                        |            |
| 1   | 409359.48              | 1322672.45 |

| Номер<br>характерной<br>точки | Координаты<br>МСК-50.1 |            |
|-------------------------------|------------------------|------------|
|                               | Х, м                   | У, м       |
| 2                             | 409316.23              | 1322714.04 |
| 3                             | 409071.16              | 1322949.70 |
| 4                             | 409182.06              | 1323065.03 |
| 5                             | 409427.13              | 1322829.37 |
| 6                             | 409470.38              | 1322787.78 |
| 7                             | 409359.48              | 1322672.45 |

| Номер<br>характерной<br>точки   | Координаты<br>МСК-50.1 |            |
|---|------------------------|------------|
|   | Х, м                   | У, м       |
| Сектор 3.4.50,<br>допустимая абсолютная высота от<br>181,22 м до 188,02 м |                        |            |
| Контур 1  |                        |            |
| 1   | 409182.06              | 1323065.03 |
| 2   | 409427.13              | 1322829.37 |
| 3   | 409475.65              | 1322879.82 |
| 4   | 409265.93              | 1323152.25 |
| 5   | 409188.99              | 1323072.24 |
| 6   | 409182.06              | 1323065.03 |

| Номер<br>характерной<br>точки   | Координаты<br>МСК-50.1 |            |
|---|------------------------|------------|
|   | Х, м                   | У, м       |
| Сектор 3.4.51,<br>допустимая абсолютная высота от<br>230,42 м до 244,72 м |                        |            |
| Контур 1  |                        |            |
| 1   | 406677.91              | 1324500.52 |
| 2   | 406925.34              | 1324325.02 |
| 3   | 407260.56              | 1324087.25 |
| 4   | 409028.95              | 1322415.29 |
| 5   | 408959.61              | 1322343.18 |
| 6   | 406677.91              | 1324500.52 |

| Номер<br>характерной<br>точки   | Координаты<br>МСК-50.1 |            |
|---|------------------------|------------|
|   | Х, м                   | У, м       |
| Сектор 3.4.52,<br>допустимая абсолютная высота от<br>216,12 м до 230,42 м |                        |            |
| Контур 1  |                        |            |
| 1   | 409098.28              | 1322487.39 |
| 2   | 409028.95              | 1322415.29 |
| 3   | 407260.56              | 1324087.25 |
| 4   | 407337.73              | 1324032.51 |
| 5   | 407750.12              | 1323740.01 |
| 6   | 407843.15              | 1323674.03 |
| 7   | 409098.28              | 1322487.39 |

| Номер<br>характерной<br>точки   | Координаты<br>МСК-50.1 |            |
|---|------------------------|------------|
|   | Х, м                   | У, м       |
| Сектор 3.4.53,<br>допустимая абсолютная высота от<br>201,82 м до 216,12 м |                        |            |
| Контур 1  |                        |            |
| 1   | 409098.28              | 1322487.39 |
| 2   | 409167.62              | 1322559.49 |
| 3   | 408425.87              | 1323260.70 |
| 4   | 408162.51              | 1323447.50 |
| 5   | 407843.15              | 1323674.03 |
| 6   | 409098.28              | 1322487.39 |

| Номер<br>характерной<br>точки   | Координаты<br>МСК-50.1 |            |
|---|------------------------|------------|
|   | Х, м                   | У, м       |
| Сектор 3.4.54,<br>допустимая абсолютная высота от<br>181,22 м до 201,82 м |                        |            |
| Контур 1  |                        |            |
| 1   | 409267.71              | 1322663.58 |
| 2   | 409167.62              | 1322559.49 |
| 3   | 408425.87              | 1323260.70 |
| 4   | 408574.90              | 1323154.99 |



| Номер<br>характерной<br>точки | Координаты<br>МСК-50.1 |            |
|-------------------------------|------------------------|------------|
|                               | Х, м                   | У, м       |
| 5                             | 408987.29              | 1322862.49 |
| 6                             | 409267.71              | 1322663.58 |

| Номер<br>характерной<br>точки   | Координаты<br>МСК-50.1 |            |
|---|------------------------|------------|
|   | Х, м                   | У, м       |
| Сектор 3.4.55,<br>допустимая абсолютная высота от<br>181,22 м до 201,82 м |                        |            |
| Контур 1  |                        |            |
| 1   | 409575.74              | 1322983.91 |
| 2   | 408846.05              | 1323697.66 |
| 3   | 408957.51              | 1323552.88 |
| 4   | 409265.93              | 1323152.25 |
| 5   | 409475.65              | 1322879.82 |
| 6   | 409575.74              | 1322983.91 |

| Номер<br>характерной<br>точки   | Координаты<br>МСК-50.1 |            |
|---|------------------------|------------|
|   | Х, м                   | У, м       |
| Сектор 3.4.56,<br>допустимая абсолютная высота от<br>201,82 м до 216,12 м |                        |            |
| Контур 1  |                        |            |
| 1   | 409575.74              | 1322983.91 |
| 2   | 409645.08              | 1323056.01 |
| 3   | 408410.30              | 1324263.69 |
| 4   | 408649.09              | 1323953.51 |
| 5   | 408846.05              | 1323697.66 |
| 6   | 409575.74              | 1322983.91 |

| Номер<br>характерной<br>точки   | Координаты<br>МСК-50.1 |      |
|---|------------------------|------|
|   | Х, м                   | У, м |
| Сектор 3.4.57,<br>допустимая абсолютная высота от<br>216,12 м до 230,42 м |                        |      |

| Номер<br>характерной<br>точки | Координаты<br>МСК-50.1 |            |
|-------------------------------|------------------------|------------|
|                               | Х, м                   | У, м       |
| Контур 1                      |                        |            |
| 1                             | 409714.42              | 1323128.12 |
| 2                             | 407974.54              | 1324829.73 |
| 3                             | 408032.25              | 1324754.76 |
| 4                             | 408340.67              | 1324354.13 |
| 5                             | 408410.30              | 1324263.69 |
| 6                             | 409645.08              | 1323056.01 |
| 7                             | 409714.42              | 1323128.12 |

| Номер<br>характерной<br>точки   | Координаты<br>МСК-50.1 |            |
|---|------------------------|------------|
|   | Х, м                   | У, м       |
| Сектор 3.4.58,<br>допустимая абсолютная высота от<br>230,42 м до 244,72 м |                        |            |
| Контур 1  |                        |            |
| 1   | 409714.42              | 1323128.12 |
| 2   | 409783.75              | 1323200.22 |
| 3   | 407538.78              | 1325395.77 |
| 4   | 407723.83              | 1325155.39 |
| 5   | 407974.54              | 1324829.73 |
| 6   | 409714.42              | 1323128.12 |

| Номер<br>характерной<br>точки   | Координаты<br>МСК-50.1 |            |
|---|------------------------|------------|
|   | Х, м                   | У, м       |
| Сектор 3.4.59,<br>допустимая абсолютная высота от<br>230,42 м до 244,72 м |                        |            |
| Контур 1  |                        |            |
| 1   | 408959.61              | 1322343.18 |
| 2   | 409028.95              | 1322415.29 |
| 3   | 411345.05              | 1320298.04 |
| 4   | 411275.71              | 1320225.93 |
| 5   | 408959.61              | 1322343.18 |

| Номер<br>характерной<br>точки   | Координаты<br>МСК-50.1 |            |
|---|------------------------|------------|
|   | Х, м                   | У, м       |
| Сектор 3.4.60,<br>допустимая абсолютная высота от<br>216,12 м до 230,42 м |                        |            |
| Контур 1  |                        |            |
| 1   | 409028.95              | 1322415.29 |
| 2   | 409098.28              | 1322487.39 |
| 3   | 411414.38              | 1320370.14 |
| 4   | 411345.05              | 1320298.04 |
| 5   | 409028.95              | 1322415.29 |

| Номер<br>характерной<br>точки   | Координаты<br>МСК-50.1 |            |
|---|------------------------|------------|
|   | Х, м                   | У, м       |
| Сектор 3.4.63,<br>допустимая абсолютная высота от<br>181,22 м до 201,82 м |                        |            |
| Контур 1  |                        |            |
| 1   | 409475.65              | 1322879.82 |
| 2   | 409575.74              | 1322983.91 |
| 3   | 411781.99              | 1320752.43 |
| 4   | 411736.83              | 1320705.46 |
| 5   | 409475.65              | 1322879.82 |

| Номер<br>характерной<br>точки   | Координаты<br>МСК-50.1 |            |
|---|------------------------|------------|
|   | Х, м                   | У, м       |
| Сектор 3.4.61,<br>допустимая абсолютная высота от<br>201,82 м до 216,12 м |                        |            |
| Контур 1  |                        |            |
| 1   | 409098.28              | 1322487.39 |
| 2   | 409167.62              | 1322559.49 |
| 3   | 411483.72              | 1320442.25 |
| 4   | 411414.38              | 1320370.14 |
| 5   | 409098.28              | 1322487.39 |

| Номер<br>характерной<br>точки   | Координаты<br>МСК-50.1 |            |
|---|------------------------|------------|
|   | Х, м                   | У, м       |
| Сектор 3.4.64,<br>допустимая абсолютная высота от<br>201,82 м до 216,12 м |                        |            |
| Контур 1  |                        |            |
| 1   | 409575.74              | 1322983.91 |
| 2   | 409645.08              | 1323056.01 |
| 3   | 411851.33              | 1320824.53 |
| 4   | 411781.99              | 1320752.43 |
| 5   | 409575.74              | 1322983.91 |

| Номер<br>характерной<br>точки   | Координаты<br>МСК-50.1 |            |
|---|------------------------|------------|
|   | Х, м                   | У, м       |
| Сектор 3.4.62,<br>допустимая абсолютная высота от<br>181,22 м до 201,82 м |                        |            |
| Контур 1  |                        |            |
| 1   | 411483.72              | 1320442.25 |
| 2   | 411528.89              | 1320489.22 |
| 3   | 409267.71              | 1322663.58 |
| 4   | 409167.62              | 1322559.49 |
| 5   | 411483.72              | 1320442.25 |

| Номер<br>характерной<br>точки   | Координаты<br>МСК-50.1 |            |
|---|------------------------|------------|
|   | Х, м                   | У, м       |
| Сектор 3.4.65,<br>допустимая абсолютная высота от<br>216,12 м до 230,42 м |                        |            |
| Контур 1  |                        |            |
| 1   | 411851.33              | 1320824.53 |
| 2   | 411920.66              | 1320896.64 |
| 3   | 409714.42              | 1323128.12 |
| 4   | 409645.08              | 1323056.01 |
| 5   | 411851.33              | 1320824.53 |

| Номер<br>характерной<br>точки   | Координаты<br>МСК-50.1 |            |
|---|------------------------|------------|
|   | Х, м                   | У, м       |
| Сектор 3.4.66,<br>допустимая абсолютная высота от<br>230,42 м до 244,72 м |                        |            |
| Контур 1  |                        |            |
| 1   | 411990.00              | 1320968.74 |
| 2   | 411920.66              | 1320896.64 |
| 3   | 409714.42              | 1323128.12 |
| 4   | 409783.75              | 1323200.22 |
| 5   | 411990.00              | 1320968.74 |

| Номер<br>характерной<br>точки   | Координаты<br>МСК-50.1 |            |
|---|------------------------|------------|
|   | Х, м                   | У, м       |
| Сектор 3.4.67,<br>допустимая абсолютная высота от<br>230,42 м до 244,72 м |                        |            |
| Контур 1  |                        |            |
| 1   | 411275.71              | 1320225.93 |
| 2   | 411345.05              | 1320298.04 |
| 3   | 412697.59              | 1318971.09 |
| 4   | 412972.29              | 1318614.28 |
| 5   | 413138.21              | 1318398.74 |
| 6   | 411275.71              | 1320225.93 |

| Номер<br>характерной<br>точки   | Координаты<br>МСК-50.1 |            |
|---|------------------------|------------|
|   | Х, м                   | У, м       |
| Сектор 3.4.68,<br>допустимая абсолютная высота от<br>216,12 м до 230,42 м |                        |            |
| Контур 1  |                        |            |
| 1   | 411414.38              | 1320370.14 |
| 2   | 412256.97              | 1319543.45 |
| 3   | 412355.45              | 1319415.53 |
| 4   | 412663.87              | 1319014.90 |
| 5   | 412697.59              | 1318971.09 |
| 6   | 411345.05              | 1320298.04 |

| Номер<br>характерной<br>точки | Координаты<br>МСК-50.1 |            |
|-------------------------------|------------------------|------------|
|                               | Х, м                   | У, м       |
| 7                             | 411414.38              | 1320370.14 |

| Номер<br>характерной<br>точки   | Координаты<br>МСК-50.1 |            |
|---|------------------------|------------|
|   | Х, м                   | У, м       |
| Сектор 3.4.69,<br>допустимая абсолютная высота от<br>201,82 м до 216,12 м |                        |            |
| Контур 1  |                        |            |
| 1   | 411414.38              | 1320370.14 |
| 2   | 411483.72              | 1320442.25 |
| 3   | 411816.35              | 1320115.80 |
| 4   | 412047.03              | 1319816.16 |
| 5   | 412256.97              | 1319543.45 |
| 6   | 411414.38              | 1320370.14 |

| Номер<br>характерной<br>точки   | Координаты<br>МСК-50.1 |            |
|---|------------------------|------------|
|   | Х, м                   | У, м       |
| Сектор 3.4.70,<br>допустимая абсолютная высота от<br>192,54 м до 201,82 м |                        |            |
| Контур 1  |                        |            |
| 1   | 411528.89              | 1320489.22 |
| 2   | 411738.61              | 1320216.79 |
| 3   | 411816.35              | 1320115.80 |
| 4   | 411483.72              | 1320442.25 |
| 5   | 411528.89              | 1320489.22 |

| Номер<br>характерной<br>точки   | Координаты<br>МСК-50.1 |            |
|---|------------------------|------------|
|   | Х, м                   | У, м       |
| Сектор 3.4.71,<br>допустимая абсолютная высота от<br>192,54 м до 201,82 м |                        |            |
| Контур 1  |                        |            |
| 1   | 411736.83              | 1320705.46 |

| Номер<br>характерной<br>точки | Координаты<br>МСК-50.1 |            |
|-------------------------------|------------------------|------------|
|                               | Х, м                   | У, м       |
| 2                             | 412017.25              | 1320506.55 |
| 3                             | 412120.81              | 1320433.10 |
| 4                             | 411781.99              | 1320752.43 |
| 5                             | 411736.83              | 1320705.46 |

| Номер<br>характерной<br>точки   | Координаты<br>МСК-50.1 |            |
|---|------------------------|------------|
|   | Х, м                   | У, м       |
| Сектор 3.4.72,<br>допустимая абсолютная высота от<br>201,82 м до 216,12 м |                        |            |
| Контур 1  |                        |            |
| 1   | 411781.99              | 1320752.43 |
| 2   | 411851.33              | 1320824.53 |
| 3   | 412710.18              | 1320015.06 |
| 4   | 412429.64              | 1320214.05 |
| 5   | 412120.81              | 1320433.10 |
| 6   | 411781.99              | 1320752.43 |

| Номер<br>характерной<br>точки   | Координаты<br>МСК-50.1 |            |
|---|------------------------|------------|
|   | Х, м                   | У, м       |
| Сектор 3.4.73,<br>допустимая абсолютная высота от<br>216,12 м до 230,42 м |                        |            |
| Контур 1  |                        |            |
| 1   | 411851.33              | 1320824.53 |
| 2   | 412710.18              | 1320015.06 |
| 3   | 412842.03              | 1319921.54 |
| 4   | 413254.42              | 1319629.03 |
| 5   | 413299.47              | 1319597.08 |
| 6   | 411920.66              | 1320896.64 |
| 7   | 411851.33              | 1320824.53 |

| Номер<br>характерной<br>точки   | Координаты<br>МСК-50.1 |            |
|---|------------------------|------------|
|   | Х, м                   | У, м       |
| Сектор 3.4.74,<br>допустимая абсолютная высота от<br>230,42 м до 244,72 м |                        |            |
| Контур 1  |                        |            |
| 1   | 411990.00              | 1320968.74 |
| 2   | 411920.66              | 1320896.64 |
| 3   | 413299.47              | 1319597.08 |
| 4   | 413666.81              | 1319336.53 |
| 5   | 413888.67              | 1319179.16 |
| 6   | 411990.00              | 1320968.74 |

| Номер<br>характерной<br>точки   | Координаты<br>МСК-50.1 |            |
|---|------------------------|------------|
|   | Х, м                   | У, м       |
| Сектор 3.4.75,<br>допустимая абсолютная высота от<br>192,54 м до 199,34 м |                        |            |
| Контур 1  |                        |            |
| 1   | 411528.89              | 1320489.22 |
| 2   | 411577.41              | 1320539.67 |
| 3   | 411822.48              | 1320304.01 |
| 4   | 411815.55              | 1320296.80 |
| 5   | 411738.61              | 1320216.79 |
| 6   | 411528.89              | 1320489.22 |

| Номер<br>характерной<br>точки                                 | Координаты<br>МСК-50.1 |            |
|---|------------------------|------------|
|   | Х, м                   | У, м       |
| Сектор 3.4.76,<br>допустимая абсолютная высота до<br>192,54 м |                        |            |
| Контур 1  |                        |            |
| 1   | 411822.48              | 1320304.01 |
| 2   | 411577.41              | 1320539.67 |
| 3   | 411534.16              | 1320581.26 |
| 4   | 411645.06              | 1320696.59 |
| 5   | 411688.31              | 1320655.00 |

| Номер<br>характерной<br>точки | Координаты<br>МСК-50.1 |            |
|-------------------------------|------------------------|------------|
|                               | Х, м                   | У, м       |
| 6                             | 411933.38              | 1320419.34 |
| 7                             | 411822.48              | 1320304.01 |

| Номер<br>характерной<br>точки   | Координаты<br>МСК-50.1 |            |
|---|------------------------|------------|
|   | Х, м                   | У, м       |
| Сектор 3.4.77,<br>допустимая абсолютная высота от<br>192,54 м до 199,34 м |                        |            |
| Контур 1  |                        |            |
| 1   | 411688.31              | 1320655.00 |
| 2   | 411736.83              | 1320705.46 |
| 3   | 412017.25              | 1320506.55 |
| 4   | 411940.31              | 1320426.54 |
| 5   | 411933.38              | 1320419.34 |
| 6   | 411688.31              | 1320655.00 |

| Номер<br>характерной<br>точки   | Координаты<br>МСК-50.1 |            |
|---|------------------------|------------|
|   | Х, м                   | У, м       |
| Сектор 3.4.78,<br>допустимая абсолютная высота от<br>199,34 м до 209,34 м |                        |            |
| Контур 1  |                        |            |
| 1   | 412132.63              | 1319905.18 |
| 2   | 411815.55              | 1320296.80 |
| 3   | 411738.61              | 1320216.79 |
| 4   | 411816.35              | 1320115.80 |
| 5   | 412047.03              | 1319816.16 |
| 6   | 412132.63              | 1319905.18 |

| Номер<br>характерной<br>точки   | Координаты<br>МСК-50.1 |      |
|---|------------------------|------|
|   | Х, м                   | У, м |
| Сектор 3.4.79,<br>допустимая абсолютная высота от<br>192,54 м до 200,54 м |                        |      |

| Номер<br>характерной<br>точки | Координаты<br>МСК-50.1 |            |
|-------------------------------|------------------------|------------|
|                               | Х, м                   | У, м       |
| Контур 1                      |                        |            |
| 1                             | 412132.63              | 1319905.18 |
| 2                             | 411815.55              | 1320296.80 |
| 3                             | 411822.48              | 1320304.01 |
| 4                             | 411933.38              | 1320419.34 |
| 5                             | 411940.31              | 1320426.54 |
| 6                             | 412344.04              | 1320125.03 |
| 7                             | 412132.63              | 1319905.18 |

| Номер<br>характерной<br>точки   | Координаты<br>МСК-50.1 |            |
|---|------------------------|------------|
|   | Х, м                   | У, м       |
| Сектор 3.4.80,<br>допустимая абсолютная высота от<br>199,34 м до 209,34 м |                        |            |
| Контур 1  |                        |            |
| 1   | 412429.64              | 1320214.05 |
| 2   | 412120.81              | 1320433.10 |
| 3   | 412017.25              | 1320506.55 |
| 4   | 411940.31              | 1320426.54 |
| 5   | 412344.04              | 1320125.03 |
| 6   | 412429.64              | 1320214.05 |

| Номер<br>характерной<br>точки   | Координаты<br>МСК-50.1 |            |
|---|------------------------|------------|
|   | Х, м                   | У, м       |
| Сектор 3.4.81,<br>допустимая абсолютная высота от<br>209,34 м до 219,34 м |                        |            |
| Контур 1  |                        |            |
| 1   | 412449.71              | 1319513.56 |
| 2   | 412132.63              | 1319905.18 |
| 3   | 412047.03              | 1319816.16 |
| 4   | 412256.97              | 1319543.45 |
| 5   | 412355.45              | 1319415.53 |
| 6   | 412449.71              | 1319513.56 |

| Номер<br>характерной<br>точки   | Координаты<br>МСК-50.1 |            |
|---|------------------------|------------|
|   | Х, м                   | У, м       |
| Сектор 3.4.82,<br>допустимая абсолютная высота от<br>200,54 м до 208,54 м |                        |            |
| Контур 1  |                        |            |
| 1   | 412449.71              | 1319513.56 |
| 2   | 412747.76              | 1319823.51 |
| 3   | 412344.04              | 1320125.03 |
| 4   | 412132.63              | 1319905.18 |
| 5   | 412449.71              | 1319513.56 |

| Номер<br>характерной<br>точки   | Координаты<br>МСК-50.1 |            |
|---|------------------------|------------|
|   | Х, м                   | У, м       |
| Сектор 3.4.83,<br>допустимая абсолютная высота от<br>209,34 м до 219,34 м |                        |            |
| Контур 1  |                        |            |
| 1   | 412747.76              | 1319823.51 |
| 2   | 412344.04              | 1320125.03 |
| 3   | 412429.64              | 1320214.05 |
| 4   | 412710.18              | 1320015.06 |
| 5   | 412842.03              | 1319921.54 |
| 6   | 412747.76              | 1319823.51 |

| Номер<br>характерной<br>точки   | Координаты<br>МСК-50.1 |            |
|---|------------------------|------------|
|   | Х, м                   | У, м       |
| Сектор 3.4.84,<br>допустимая абсолютная высота от<br>219,34 м до 229,34 м |                        |            |
| Контур 1  |                        |            |
| 1   | 412766.80              | 1319121.94 |
| 2   | 412449.71              | 1319513.56 |
| 3   | 412355.45              | 1319415.53 |
| 4   | 412663.87              | 1319014.90 |
| 5   | 412766.80              | 1319121.94 |

| Номер<br>характерной<br>точки   | Координаты<br>МСК-50.1 |            |
|---|------------------------|------------|
|   | Х, м                   | У, м       |
| Сектор 3.4.85,<br>допустимая абсолютная высота от<br>208,54 м до 216,54 м |                        |            |
| Контур 1  |                        |            |
| 1   | 412449.71              | 1319513.56 |
| 2   | 412766.80              | 1319121.94 |
| 3   | 413151.49              | 1319521.99 |
| 4   | 412747.76              | 1319823.51 |
| 5   | 412449.71              | 1319513.56 |

| Номер<br>характерной<br>точки   | Координаты<br>МСК-50.1 |            |
|---|------------------------|------------|
|   | Х, м                   | У, м       |
| Сектор 3.4.86,<br>допустимая абсолютная высота от<br>219,34 м до 229,34 м |                        |            |
| Контур 1  |                        |            |
| 1   | 413254.42              | 1319629.03 |
| 2   | 412842.03              | 1319921.54 |
| 3   | 412747.76              | 1319823.51 |
| 4   | 413151.49              | 1319521.99 |
| 5   | 413254.42              | 1319629.03 |

| Номер<br>характерной<br>точки   | Координаты<br>МСК-50.1 |            |
|---|------------------------|------------|
|   | Х, м                   | У, м       |
| Сектор 3.4.87,<br>допустимая абсолютная высота от<br>229,34 м до 239,34 м |                        |            |
| Контур 1  |                        |            |
| 1   | 412663.87              | 1319014.90 |
| 2   | 412766.80              | 1319121.94 |
| 3   | 413083.88              | 1318730.33 |
| 4   | 412972.29              | 1318614.28 |
| 5   | 412697.59              | 1318971.09 |
| 6   | 412663.87              | 1319014.90 |

| Номер<br>характерной<br>точки   | Координаты<br>МСК-50.1 |            |
|---|------------------------|------------|
|   | Х, м                   | У, м       |
| Сектор 3.4.88,<br>допустимая абсолютная высота от<br>216,54 м до 224,54 м |                        |            |
| Контур 1  |                        |            |
| 1   | 412766.80              | 1319121.94 |
| 2   | 413083.88              | 1318730.33 |
| 3   | 413555.21              | 1319220.48 |
| 4   | 413151.49              | 1319521.99 |
| 5   | 412766.80              | 1319121.94 |

| Номер<br>характерной<br>точки   | Координаты<br>МСК-50.1 |            |
|---|------------------------|------------|
|   | Х, м                   | У, м       |
| Сектор 3.4.89,<br>допустимая абсолютная высота от<br>229,34 м до 239,34 м |                        |            |
| Контур 1  |                        |            |
| 1   | 413151.49              | 1319521.99 |
| 2   | 413254.42              | 1319629.03 |
| 3   | 413299.47              | 1319597.08 |
| 4   | 413666.81              | 1319336.53 |
| 5   | 413555.21              | 1319220.48 |
| 6   | 413151.49              | 1319521.99 |

| Номер<br>характерной<br>точки   | Координаты<br>МСК-50.1 |            |
|---|------------------------|------------|
|   | Х, м                   | У, м       |
| Сектор 3.4.90,<br>допустимая абсолютная высота от<br>239,34 м до 244,72 м |                        |            |
| Контур 1  |                        |            |
| 1   | 413083.88              | 1318730.33 |
| 2   | 413254.47              | 1318519.64 |
| 3   | 413138.21              | 1318398.74 |
| 4   | 412972.29              | 1318614.28 |
| 5   | 413083.88              | 1318730.33 |

| Номер<br>характерной<br>точки   | Координаты<br>МСК-50.1 |            |
|---|------------------------|------------|
|   | Х, м                   | У, м       |
| Сектор 3.4.91,<br>допустимая абсолютная высота от<br>224,54 м до 232,54 м |                        |            |
| Контур 1  |                        |            |
| 1   | 413083.88              | 1318730.33 |
| 2   | 413254.47              | 1318519.64 |
| 3   | 413400.96              | 1318338.71 |
| 4   | 413958.94              | 1318918.96 |
| 5   | 413772.42              | 1319058.26 |
| 6   | 413555.21              | 1319220.48 |
| 7   | 413083.88              | 1318730.33 |

| Номер<br>характерной<br>точки   | Координаты<br>МСК-50.1 |            |
|---|------------------------|------------|
|   | Х, м                   | У, м       |
| Сектор 3.4.92,<br>допустимая абсолютная высота от<br>239,34 м до 244,72 м |                        |            |
| Контур 1  |                        |            |
| 1   | 413555.21              | 1319220.48 |
| 2   | 413772.42              | 1319058.26 |
| 3   | 413888.67              | 1319179.16 |
| 4   | 413666.81              | 1319336.53 |
| 5   | 413555.21              | 1319220.48 |

| Номер<br>характерной<br>точки   | Координаты<br>МСК-50.1 |            |
|---|------------------------|------------|
|   | Х, м                   | У, м       |
| Сектор 3.4.93,<br>допустимая абсолютная высота от<br>232,54 м до 240,54 м |                        |            |
| Контур 1  |                        |            |
| 1   | 413958.94              | 1318918.96 |
| 2   | 414362.66              | 1318617.44 |
| 3   | 413718.05              | 1317947.09 |
| 4   | 413400.96              | 1318338.71 |
| 5   | 413958.94              | 1318918.96 |

| Номер<br>характерной<br>точки   | Координаты<br>МСК-50.1 |            |
|---|------------------------|------------|
|   | Х, м                   | У, м       |
| Сектор 3.4.94,<br>допустимая абсолютная высота от<br>240,54 м до 244,72 м |                        |            |
| Контур 1  |                        |            |
| 1   | 413718.05              | 1317947.09 |
| 2   | 413883.72              | 1317742.47 |
| 3   | 414573.61              | 1318459.90 |
| 4   | 414362.66              | 1318617.44 |
| 5   | 413718.05              | 1317947.09 |

| Номер<br>характерной<br>точки   | Координаты<br>МСК-50.1 |            |
|---|------------------------|------------|
|   | Х, м                   | У, м       |
| Сектор 3.4.95,<br>допустимая абсолютная высота от<br>252,69 м до 256,54 м |                        |            |
| Контур 1  |                        |            |
| 1   | 415170.11              | 1318014.41 |
| 2   | 414945.79              | 1318181.94 |
| 3   | 414587.74              | 1317755.89 |
| 4   | 414176.03              | 1317381.45 |
| 5   | 414352.21              | 1317163.85 |
| 6   | 415170.11              | 1318014.41 |

| Номер<br>характерной<br>точки   | Координаты<br>МСК-50.1 |            |
|---|------------------------|------------|
|   | Х, м                   | У, м       |
| Сектор 3.4.96,<br>допустимая абсолютная высота от<br>256,54 м до 264,54 м |                        |            |
| Контур 1  |                        |            |
| 1   | 414352.21              | 1317163.85 |
| 2   | 414390.36              | 1317116.74 |
| 3   | 414669.29              | 1316772.24 |
| 4   | 415573.84              | 1317712.89 |
| 5   | 415218.68              | 1317978.13 |
| 6   | 415170.11              | 1318014.41 |

| Номер<br>характерной<br>точки | Координаты<br>МСК-50.1 |            |
|-------------------------------|------------------------|------------|
|                               | Х, м                   | У, м       |
| 7                             | 414352.21              | 1317163.85 |

| Номер<br>характерной<br>точки   | Координаты<br>МСК-50.1 |            |
|---|------------------------|------------|
|   | Х, м                   | У, м       |
| Сектор 3.4.97,<br>допустимая абсолютная высота от<br>305,34 м до 311,04 м |                        |            |
| Контур 1  |                        |            |
| 1   | 414682.26              | 1316393.06 |
| 2   | 414822.80              | 1316210.51 |
| 3   | 414986.38              | 1316380.62 |
| 4   | 414864.09              | 1316531.65 |
| 5   | 414682.26              | 1316393.06 |

| Номер<br>характерной<br>точки   | Координаты<br>МСК-50.1 |            |
|---|------------------------|------------|
|   | Х, м                   | У, м       |
| Сектор 3.4.98,<br>допустимая абсолютная высота от<br>264,54 м до 272,54 м |                        |            |
| Контур 1  |                        |            |
| 1   | 414669.29              | 1316772.24 |
| 2   | 414705.00              | 1316728.13 |
| 3   | 414864.09              | 1316531.65 |
| 4   | 414986.38              | 1316380.62 |
| 5   | 415977.56              | 1317411.37 |
| 6   | 415821.86              | 1317527.66 |
| 7   | 415619.30              | 1317678.93 |
| 8   | 415573.84              | 1317712.89 |
| 9   | 414669.29              | 1316772.24 |

| Номер<br>характерной<br>точки                     | Координаты<br>МСК-50.1 |      |
|---|------------------------|------|
|   | Х, м                   | У, м |
| Сектор 3.4.99,<br>допустимая абсолютная высота от |                        |      |



| Номер<br>характерной<br>точки | Координаты<br>МСК-50.1 |            |
|-------------------------------|------------------------|------------|
|                               | Х, м                   | У, м       |
| 305,34 м до 311,04 м          |                        |            |
| Контур 1                      |                        |            |
| 1                             | 415821.86              | 1317527.66 |
| 2                             | 415977.56              | 1317411.37 |
| 3                             | 416141.14              | 1317581.48 |
| 4                             | 415953.23              | 1317714.77 |
| 5                             | 415821.86              | 1317527.66 |

| Номер<br>характерной<br>точки  | Координаты<br>МСК-50.1 |            |
|--|------------------------|------------|
|  | Х, м                   | У, м       |
| Сектор 3.4.100,<br>допустимая абсолютная высота от<br>311,04 м до 323,54 м |                        |            |
| Контур 1   |                        |            |
| 1  | 414986.38              | 1316380.62 |
| 2  | 414822.80              | 1316210.51 |
| 3  | 414833.11              | 1316197.11 |
| 4  | 415131.22              | 1315809.88 |
| 5  | 415303.46              | 1315989.00 |
| 6  | 414986.38              | 1316380.62 |

| Номер<br>характерной<br>точки  | Координаты<br>МСК-50.1 |            |
|--|------------------------|------------|
|  | Х, м                   | У, м       |
| Сектор 3.4.101,<br>допустимая абсолютная высота от<br>272,54 м до 280,54 м |                        |            |
| Контур 1   |                        |            |
| 1  | 415303.46              | 1315989.00 |
| 2  | 414986.38              | 1316380.62 |
| 3  | 415977.56              | 1317411.37 |
| 4  | 416381.29              | 1317109.86 |
| 5  | 415303.46              | 1315989.00 |

| Номер<br>характерной<br>точки  | Координаты<br>МСК-50.1 |            |
|--|------------------------|------------|
|  | Х, м                   | У, м       |
| Сектор 3.4.102,<br>допустимая абсолютная высота от<br>311,04 м до 323,54 м |                        |            |
| Контур 1   |                        |            |
| 1  | 415977.56              | 1317411.37 |
| 2  | 416141.14              | 1317581.48 |
| 3  | 416154.93              | 1317571.70 |
| 4  | 416553.53              | 1317288.98 |
| 5  | 416381.29              | 1317109.86 |
| 6  | 415977.56              | 1317411.37 |

| Номер<br>характерной<br>точки  | Координаты<br>МСК-50.1 |            |
|--|------------------------|------------|
|  | Х, м                   | У, м       |
| Сектор 3.4.103,<br>допустимая абсолютная высота от<br>323,54 м до 336,04 м |                        |            |
| Контур 1   |                        |            |
| 1  | 415303.46              | 1315989.00 |
| 2  | 415131.22              | 1315809.88 |
| 3  | 415138.21              | 1315800.80 |
| 4  | 415439.63              | 1315409.25 |
| 5  | 415620.54              | 1315597.38 |
| 6  | 415303.46              | 1315989.00 |

| Номер<br>характерной<br>точки  | Координаты<br>МСК-50.1 |            |
|--|------------------------|------------|
|  | Х, м                   | У, м       |
| Сектор 3.4.104,<br>допустимая абсолютная высота от<br>280,54 м до 288,54 м |                        |            |
| Контур 1   |                        |            |
| 1  | 415620.54              | 1315597.38 |
| 2  | 416785.01              | 1316808.34 |
| 3  | 416381.29              | 1317109.86 |
| 4  | 415303.46              | 1315989.00 |
| 5  | 415620.54              | 1315597.38 |

| Номер<br>характерной<br>точки  | Координаты<br>МСК-50.1 |            |
|--|------------------------|------------|
|  | Х, м                   | У, м       |
| Сектор 3.4.105,<br>допустимая абсолютная высота от<br>323,54 м до 336,04 м |                        |            |
| Контур 1   |                        |            |
| 1  | 416562.87              | 1317282.35 |
| 2  | 416553.53              | 1317288.98 |
| 3  | 416381.29              | 1317109.86 |
| 4  | 416785.01              | 1316808.34 |
| 5  | 416965.92              | 1316996.47 |
| 6  | 416562.87              | 1317282.35 |

| Номер<br>характерной<br>точки  | Координаты<br>МСК-50.1 |            |
|--|------------------------|------------|
|  | Х, м                   | У, м       |
| Сектор 3.4.106,<br>допустимая абсолютная высота от<br>336,04 м до 344,72 м |                        |            |
| Контур 1   |                        |            |
| 1  | 415439.63              | 1315409.25 |
| 2  | 415620.54              | 1315597.38 |
| 3  | 415840.73              | 1315325.44 |
| 4  | 415653.80              | 1315131.06 |
| 5  | 415439.63              | 1315409.25 |

| Номер<br>характерной<br>точки  | Координаты<br>МСК-50.1 |            |
|--|------------------------|------------|
|  | Х, м                   | У, м       |
| Сектор 3.4.107,<br>допустимая абсолютная высота от<br>288,54 м до 296,54 м |                        |            |
| Контур 1   |                        |            |
| 1  | 415620.54              | 1315597.38 |
| 2  | 415840.73              | 1315325.44 |
| 3  | 415937.63              | 1315205.76 |
| 4  | 417188.73              | 1316506.82 |
| 5  | 417065.36              | 1316598.97 |
| 6  | 416785.01              | 1316808.34 |

| Номер<br>характерной<br>точки | Координаты<br>МСК-50.1 |            |
|-------------------------------|------------------------|------------|
|                               | Х, м                   | У, м       |
| 7                             | 415620.54              | 1315597.38 |

| Номер<br>характерной<br>точки  | Координаты<br>МСК-50.1 |            |
|--|------------------------|------------|
|  | Х, м                   | У, м       |
| Сектор 3.4.108,<br>допустимая абсолютная высота от<br>336,04 м до 344,72 м |                        |            |
| Контур 1   |                        |            |
| 1  | 416965.92              | 1316996.47 |
| 2  | 416785.01              | 1316808.34 |
| 3  | 417065.36              | 1316598.97 |
| 4  | 417252.28              | 1316793.35 |
| 5  | 416965.92              | 1316996.47 |

| Номер<br>характерной<br>точки  | Координаты<br>МСК-50.1 |            |
|--|------------------------|------------|
|  | Х, м                   | У, м       |
| Сектор 3.4.109,<br>допустимая абсолютная высота от<br>296,54 м до 304,54 м |                        |            |
| Контур 1   |                        |            |
| 1  | 416254.71              | 1314814.15 |
| 2  | 417592.46              | 1316205.30 |
| 3  | 417188.73              | 1316506.82 |
| 4  | 415937.63              | 1315205.76 |
| 5  | 416254.71              | 1314814.15 |

| Номер<br>характерной<br>точки  | Координаты<br>МСК-50.1 |            |
|--|------------------------|------------|
|  | Х, м                   | У, м       |
| Сектор 3.4.110,<br>допустимая абсолютная высота от<br>304,54 м до 309,02 м |                        |            |
| Контур 1   |                        |            |
| 1  | 416432.28              | 1314594.84 |
| 2  | 417818.55              | 1316036.46 |

| Номер<br>характерной<br>точки | Координаты<br>МСК-50.1 |            |
|-------------------------------|------------------------|------------|
|                               | Х, м                   | У, м       |
| 3                             | 417592.46              | 1316205.30 |
| 4                             | 416254.71              | 1314814.15 |
| 5                             | 416432.28              | 1314594.84 |

| Номер<br>характерной<br>точки  | Координаты<br>МСК-50.1 |            |
|--|------------------------|------------|
|  | Х, м                   | У, м       |
| Сектор 3.4.111,<br>допустимая абсолютная высота от<br>309,02 м до 317,02 м |                        |            |
| Контур 1   |                        |            |
| 1  | 416792.68              | 1314248.27 |
| 2  | 418098.64              | 1315606.37 |
| 3  | 418178.95              | 1315689.89 |
| 4  | 418006.55              | 1315855.67 |
| 5  | 417818.55              | 1316036.46 |
| 6  | 416432.28              | 1314594.84 |
| 7  | 416792.68              | 1314248.27 |

| Номер<br>характерной<br>точки  | Координаты<br>МСК-50.1 |            |
|--|------------------------|------------|
|  | Х, м                   | У, м       |
| Сектор 3.4.112,<br>допустимая абсолютная высота от<br>317,02 м до 325,02 м |                        |            |
| Контур 1   |                        |            |
| 1  | 417153.08              | 1313901.70 |
| 2  | 418509.73              | 1315312.51 |
| 3  | 418539.35              | 1315343.32 |
| 4  | 418178.95              | 1315689.89 |
| 5  | 418098.64              | 1315606.37 |
| 6  | 416792.68              | 1314248.27 |
| 7  | 417153.08              | 1313901.70 |

| Номер<br>характерной<br>точки  | Координаты<br>МСК-50.1 |            |
|--|------------------------|------------|
|  | Х, м                   | У, м       |
| Сектор 3.4.113,<br>допустимая абсолютная высота от<br>325,02 м до 333,02 м |                        |            |
| Контур 1   |                        |            |
| 1  | 417513.49              | 1313555.14 |
| 2  | 418809.12              | 1314902.50 |
| 3  | 418899.76              | 1314996.75 |
| 4  | 418713.81              | 1315175.56 |
| 5  | 418643.71              | 1315242.97 |
| 6  | 418539.35              | 1315343.32 |
| 7  | 418509.73              | 1315312.51 |
| 8  | 417153.08              | 1313901.70 |
| 9  | 417513.49              | 1313555.14 |

| Номер<br>характерной<br>точки  | Координаты<br>МСК-50.1 |            |
|--|------------------------|------------|
|  | Х, м                   | У, м       |
| Сектор 3.4.114,<br>допустимая абсолютная высота от<br>333,02 м до 341,02 м |                        |            |
| Контур 1   |                        |            |
| 1  | 417873.89              | 1313208.57 |
| 2  | 418666.10              | 1314032.41 |
| 3  | 419260.16              | 1314650.19 |
| 4  | 418899.76              | 1314996.75 |
| 5  | 418809.12              | 1314902.50 |
| 6  | 417513.49              | 1313555.14 |
| 7  | 417873.89              | 1313208.57 |

| Номер<br>характерной<br>точки  | Координаты<br>МСК-50.1 |            |
|--|------------------------|------------|
|  | Х, м                   | У, м       |
| Сектор 3.4.115,<br>допустимая абсолютная высота от<br>341,02 м до 344,72 м |                        |            |
| Контур 1   |                        |            |
| 1  | 418040.58              | 1313048.28 |

| Номер<br>характерной<br>точки | Координаты<br>МСК-50.1 |            |
|-------------------------------|------------------------|------------|
|                               | Х, м                   | У, м       |
| 2                             | 418773.26              | 1313810.22 |
| 3                             | 419426.85              | 1314489.90 |
| 4                             | 419260.16              | 1314650.19 |
| 5                             | 418666.10              | 1314032.41 |
| 6                             | 417873.89              | 1313208.57 |
| 7                             | 418040.58              | 1313048.28 |

| Номер<br>характерной<br>точки                                  | Координаты<br>МСК-50.1 |            |
|--|------------------------|------------|
|  | Х, м                   | У, м       |
| Сектор 3.4.116,<br>допустимая абсолютная высота до<br>344.72 м |                        |            |
| Контур 1   |                        |            |
| 1  | 415653.80              | 1315131.06 |
| 2  | 415840.73              | 1315325.44 |
| 3  | 415937.63              | 1315205.76 |
| 4  | 416254.71              | 1314814.15 |
| 5  | 416432.28              | 1314594.84 |
| 6  | 416792.68              | 1314248.27 |
| 7  | 417153.08              | 1313901.70 |
| 8  | 417513.49              | 1313555.14 |
| 9  | 417873.89              | 1313208.57 |
| 10   | 418040.58              | 1313048.28 |
| 11   | 418773.26              | 1313810.22 |
| 12   | 419426.85              | 1314489.90 |
| 13   | 419260.16              | 1314650.19 |
| 14   | 418899.76              | 1314996.75 |
| 15   | 418713.81              | 1315175.56 |
| 16   | 418643.71              | 1315242.97 |
| 17   | 418539.35              | 1315343.32 |
| 18   | 418178.95              | 1315689.89 |
| 19   | 418006.55              | 1315855.67 |
| 20   | 417818.55              | 1316036.46 |
| 21   | 417592.46              | 1316205.30 |
| 22   | 417188.73              | 1316506.82 |
| 23   | 417065.36              | 1316598.97 |

| Номер<br>характерной<br>точки | Координаты<br>МСК-50.1 |            |
|-------------------------------|------------------------|------------|
|                               | Х, м                   | У, м       |
| 24                            | 417252.28              | 1316793.35 |
| 25                            | 418219.54              | 1316107.27 |
| 26                            | 422688.07              | 1312937.75 |
| 27                            | 424108.49              | 1311930.25 |
| 28                            | 423138.10              | 1310921.12 |
| 29                            | 421751.83              | 1309479.50 |
| 30                            | 420781.44              | 1308470.37 |
| 31                            | 419719.14              | 1309850.28 |
| 32                            | 417870.79              | 1312251.25 |
| 33                            | 415653.80              | 1315131.06 |

| Номер<br>характерной<br>точки  | Координаты<br>МСК-50.1 |            |
|--|------------------------|------------|
|  | Х, м                   | У, м       |
| Сектор 3.4.117,<br>допустимая абсолютная высота от<br>427.10 м до 432.54 м |                        |            |
| Контур 1   |                        |            |
| 1  | 421751.83              | 1309479.50 |
| 2  | 421996.91              | 1309243.84 |
| 3  | 423383.18              | 1310685.45 |
| 4  | 423138.10              | 1310921.12 |
| 5  | 421751.83              | 1309479.50 |

| Номер<br>характерной<br>точки  | Координаты<br>МСК-50.1 |            |
|--|------------------------|------------|
|  | Х, м                   | У, м       |
| Сектор 3.5,<br>допустимая абсолютная высота от<br>181,22 м до 192,54 м |                        |            |
| Контур 1   |                        |            |
| 1  | 411736.83              | 1320705.46 |
| 2  | 411688.31              | 1320655.00 |
| 3  | 411645.06              | 1320696.59 |
| 4  | 411534.16              | 1320581.26 |
| 5  | 411577.41              | 1320539.67 |
| 6  | 411528.89              | 1320489.22 |

| Номер<br>характерной<br>точки | Координаты<br>МСК-50.1 |            |
|-------------------------------|------------------------|------------|
|                               | Х, м                   | У, м       |
| 7                             | 409267.71              | 1322663.58 |
| 8                             | 409316.23              | 1322714.04 |
| 9                             | 409359.48              | 1322672.45 |
| 10                            | 409470.38              | 1322787.78 |
| 11                            | 409427.13              | 1322829.37 |

| Номер<br>характерной<br>точки | Координаты<br>МСК-50.1 |            |
|-------------------------------|------------------------|------------|
|                               | Х, м                   | У, м       |
| 12                            | 409475.65              | 1322879.82 |
| 13                            | 411736.83              | 1320705.46 |

7.6. Графическое изображение внешних и внутренних границ поверхностей ограничения препятствий третьей подзоны ПАТ аэродрома государственной авиации Ермолино (Балабаново) представлено в приложении № 4 к настоящему приложению.

#### 8. Описание границ четвертой подзоны:

8.1. Четвертая подзона ПАТ аэродрома государственной авиации Ермолино (Балабаново) выделяется по границам зон действия средств радиотехнического обеспечения полетов воздушных судов и авиационной электросвязи (далее – РТОП и АС), обозначенных в инструкции по производству полетов в районе аэродрома государственной авиации Ермолино (Балабаново).

Граница четвертой подзоны ПАТ аэродрома государственной авиации Ермолино (Балабаново) определена путем совмещения границ зон ограничения размещения объектов, создающих помехи в работе наземных объектов средств и систем обслуживания воздушного движения, навигации, посадки и связи, предназначенных для организации воздушного движения. Контур четвертой подзоны выделен по максимально удаленным от средств РТОП и АС границам зон ограничений.

В составе четвертой подзоны определены высотные ограничения для окружающей застройки. В границах выделенных участков наклонных поверхностей ограничения застройки указаны высоты от минимальной к максимальной отметке по их границам в направлении от места установки средств РТОП и АС.

8.2. Перечень координат характерных точек границ четвертой подзоны в МСК-40.1, используемой для ведения ЕГРН, приведен в таблице 8.2.1; в МСК-50.1, используемой для ведения ЕГРН, приведен в таблице 8.2.2.

Таблица 8.2.1

| Номер<br>характер<br>ной<br>точки | Координаты<br>МСК-40.1 |            |
|-----------------------------------|------------------------|------------|
|                                   | Х, м                   | У, м       |
| Контур 1                          |                        |            |
| 1                                 | 523553.72              | 1327684.45 |
| 2                                 | 524215.33              | 1327419.99 |
| 3                                 | 524723.30              | 1326009.28 |
| 4                                 | 525087.89              | 1324554.91 |
| 5                                 | 525305.46              | 1323071.40 |
| 6                                 | 525373.84              | 1321573.59 |
| 7                                 | 525346.69              | 1320734.81 |
| 8                                 | 525470.99              | 1320716.27 |
| 9                                 | 525759.63              | 1320673.21 |
| 10                                | 526254.16              | 1320599.44 |
| 11                                | 526714.63              | 1320530.75 |
| 12                                | 526714.05              | 1320412.19 |
| 13                                | 526712.52              | 1320293.64 |
| 14                                | 526612.37              | 1318797.61 |
| 15                                | 526363.27              | 1317319.07 |
| 16                                | 526050.70              | 1316133.82 |
| 17                                | 525538.30              | 1314724.72 |
| 18                                | 524887.69              | 1313373.85 |
| 19                                | 524583.78              | 1312842.21 |
| 20                                | 524233.43              | 1312285.22 |
| 21                                | 524030.44              | 1311985.61 |
| 22                                | 523858.99              | 1311744.14 |
| 23                                | 523615.02              | 1311417.07 |
| 24                                | 523182.02              | 1310878.89 |
| 25                                | 522919.36              | 1310575.71 |
| 26                                | 521867.76              | 1309506.94 |
| 27                                | 521793.69              | 1309439.26 |
| 28                                | 521304.61              | 1309014.42 |
| 29                                | 520867.59              | 1308664.71 |
| 30                                | 520718.91              | 1308551.60 |
| 31                                | 520491.08              | 1308383.93 |
| 32                                | 520105.93              | 1308115.12 |
| 33                                | 518822.76              | 1307339.51 |

| Номер<br>характер<br>ной<br>точки | Координаты<br>МСК-40.1 |            |
|-----------------------------------|------------------------|------------|
|                                   | Х, м                   | У, м       |
| 34                                | 517468.56              | 1306695.87 |
| 35                                | 516848.69              | 1306454.37 |
| 36                                | 515415.99              | 1306012.23 |
| 37                                | 513946.30              | 1305715.33 |
| 38                                | 512902.76              | 1305595.52 |
| 39                                | 512724.11              | 1305582.40 |
| 40                                | 512533.61              | 1305570.77 |
| 41                                | 512437.09              | 1306033.18 |
| 42                                | 512334.93              | 1306522.64 |
| 43                                | 512285.07              | 1306761.49 |
| 44                                | 511005.68              | 1306652.55 |
| 45                                | 509506.35              | 1306664.36 |
| 46                                | 508015.69              | 1306825.79 |
| 47                                | 506548.60              | 1307135.23 |
| 48                                | 505119.72              | 1307589.59 |
| 49                                | 503743.35              | 1308184.33 |
| 50                                | 502433.22              | 1308913.51 |
| 51                                | 501202.44              | 1309769.84 |
| 52                                | 500063.30              | 1310744.76 |
| 53                                | 499027.17              | 1311828.54 |
| 54                                | 498104.42              | 1313010.34 |
| 55                                | 497304.27              | 1314278.36 |
| 56                                | 496634.70              | 1315619.93 |
| 57                                | 496102.41              | 1317021.64 |
| 58                                | 496207.24              | 1317140.05 |
| 59                                | 496395.84              | 1317373.82 |
| 60                                | 496480.62              | 1317489.01 |
| 61                                | 496668.75              | 1317772.33 |
| 62                                | 496837.19              | 1318067.79 |
| 63                                | 497018.08              | 1318450.22 |
| 64                                | 497110.70              | 1318686.12 |
| 65                                | 497165.99              | 1318846.58 |
| 66                                | 497405.82              | 1320151.07 |
| 67                                | 497415.36              | 1320320.01 |

| Номер<br>характер<br>ной<br>точки | Координаты<br>МСК-40.1 |            |
|-----------------------------------|------------------------|------------|
|                                   | X, м                   | Y, м       |
| 68                                | 497401.24              | 1320719.32 |
| 69                                | 497254.84              | 1321637.81 |
| 70                                | 497074.93              | 1322199.13 |
| 71                                | 496907.08              | 1322584.06 |
| 72                                | 496705.93              | 1322956.24 |
| 73                                | 496671.25              | 1323013.52 |
| 74                                | 496474.04              | 1323310.08 |
| 75                                | 496266.47              | 1323579.49 |
| 76                                | 496041.07              | 1323834.17 |
| 77                                | 495827.73              | 1324046.15 |
| 78                                | 495707.16              | 1324155.33 |
| 79                                | 495602.03              | 1324244.92 |
| 80                                | 495539.82              | 1324295.64 |
| 81                                | 495476.79              | 1324345.35 |
| 82                                | 495038.06              | 1324649.67 |
| 83                                | 494815.30              | 1324779.36 |
| 84                                | 494586.17              | 1324897.40 |
| 85                                | 494543.27              | 1324917.87 |
| 86                                | 494500.18              | 1324937.92 |
| 87                                | 494787.53              | 1326409.50 |
| 88                                | 495220.36              | 1327845.05 |
| 89                                | 495794.35              | 1329230.21 |
| 90                                | 496501.34              | 1330547.15 |
| 91                                | 496761.34              | 1330962.89 |
| 92                                | 497021.04              | 1331350.13 |
| 93                                | 497034.79              | 1331369.91 |
| 94                                | 497815.10              | 1332394.54 |
| 95                                | 497862.71              | 1332451.50 |
| 96                                | 498283.00              | 1332930.70 |
| 97                                | 499248.46              | 1333893.62 |
| 98                                | 499311.56              | 1333950.75 |
| 99                                | 499727.63              | 1334311.69 |
| 100                               | 499972.56              | 1334512.07 |

| Номер<br>характер<br>ной<br>точки | Координаты<br>МСК-40.1 |            |
|-----------------------------------|------------------------|------------|
|                                   | X, м                   | Y, м       |
| 101                               | 500315.53              | 1334778.60 |
| 102                               | 500452.01              | 1334880.32 |
| 103                               | 500945.90              | 1335228.94 |
| 104                               | 502228.44              | 1336005.61 |
| 105                               | 503582.11              | 1336650.37 |
| 106                               | 504993.38              | 1337156.75 |
| 107                               | 506448.16              | 1337519.72 |
| 108                               | 507430.38              | 1337679.57 |
| 109                               | 507920.54              | 1337734.56 |
| 110                               | 508412.24              | 1337773.40 |
| 111                               | 508485.94              | 1337411.65 |
| 112                               | 508585.76              | 1336921.71 |
| 113                               | 508603.81              | 1336833.11 |
| 114                               | 508657.29              | 1336570.62 |
| 115                               | 508663.24              | 1336541.37 |
| 116                               | 509919.52              | 1336632.36 |
| 117                               | 511418.61              | 1336602.83 |
| 118                               | 512907.25              | 1336423.78 |
| 119                               | 514370.59              | 1336097.02 |
| 120                               | 515793.99              | 1335625.79 |
| 121                               | 517163.24              | 1335014.82 |
| 122                               | 518464.65              | 1334270.21 |
| 123                               | 519685.22              | 1333399.38 |
| 124                               | 520673.87              | 1332543.94 |
| 125                               | 520672.96              | 1332437.53 |
| 126                               | 520796.45              | 1332426.84 |
| 127                               | 521821.35              | 1331332.43 |
| 128                               | 522731.86              | 1330141.18 |
| 129                               | 523518.90              | 1328864.98 |
| 130                               | 523641.55              | 1328637.21 |
| 131                               | 523336.56              | 1328137.07 |
| 132                               | 523157.20              | 1327842.95 |
| 133                               | 523553.72              | 1327684.45 |

Таблица 8.2.2

| Номер<br>характерной<br>точки | Координаты<br>МСК-50.1 |            |
|-------------------------------|------------------------|------------|
|                               | Х, м                   | У, м       |
| Контур 1                      |                        |            |
| 1                             | 423553.72              | 1327684.45 |
| 2                             | 424215.33              | 1327419.99 |
| 3                             | 424723.30              | 1326009.28 |
| 4                             | 425087.89              | 1324554.91 |
| 5                             | 425305.46              | 1323071.40 |
| 6                             | 425373.84              | 1321573.59 |
| 7                             | 425346.69              | 1320734.81 |
| 8                             | 425470.99              | 1320716.27 |
| 9                             | 425759.63              | 1320673.21 |
| 10                            | 426254.16              | 1320599.44 |
| 11                            | 426714.63              | 1320530.75 |
| 12                            | 426714.05              | 1320412.19 |
| 13                            | 426712.52              | 1320293.64 |
| 14                            | 426612.37              | 1318797.61 |
| 15                            | 426363.27              | 1317319.07 |
| 16                            | 426050.70              | 1316133.82 |
| 17                            | 425538.30              | 1314724.72 |
| 18                            | 424887.69              | 1313373.85 |
| 19                            | 424583.78              | 1312842.21 |
| 20                            | 424233.43              | 1312285.22 |
| 21                            | 424030.44              | 1311985.61 |
| 22                            | 423858.99              | 1311744.14 |
| 23                            | 423615.02              | 1311417.07 |
| 24                            | 423182.02              | 1310878.89 |
| 25                            | 422919.36              | 1310575.71 |
| 26                            | 421867.76              | 1309506.94 |
| 27                            | 421793.69              | 1309439.26 |
| 28                            | 421304.61              | 1309014.42 |
| 29                            | 420867.59              | 1308664.71 |
| 30                            | 420718.91              | 1308551.60 |
| 31                            | 420491.08              | 1308383.93 |
| 32                            | 420105.93              | 1308115.12 |
| 33                            | 418822.76              | 1307339.51 |
| 34                            | 417468.56              | 1306695.87 |
| 35                            | 416848.69              | 1306454.37 |

| Номер<br>характерной<br>точки | Координаты<br>МСК-50.1 |            |
|-------------------------------|------------------------|------------|
|                               | Х, м                   | У, м       |
| 36                            | 415415.99              | 1306012.23 |
| 37                            | 413946.30              | 1305715.33 |
| 38                            | 412902.76              | 1305595.52 |
| 39                            | 412724.11              | 1305582.40 |
| 40                            | 412533.61              | 1305570.77 |
| 41                            | 412437.09              | 1306033.18 |
| 42                            | 412334.93              | 1306522.64 |
| 43                            | 412285.07              | 1306761.49 |
| 44                            | 411005.68              | 1306652.55 |
| 45                            | 409506.35              | 1306664.36 |
| 46                            | 408015.69              | 1306825.79 |
| 47                            | 406548.60              | 1307135.23 |
| 48                            | 405119.72              | 1307589.59 |
| 49                            | 403743.35              | 1308184.33 |
| 50                            | 402433.22              | 1308913.51 |
| 51                            | 401202.44              | 1309769.84 |
| 52                            | 400063.30              | 1310744.76 |
| 53                            | 399027.17              | 1311828.54 |
| 54                            | 398104.42              | 1313010.34 |
| 55                            | 397304.27              | 1314278.36 |
| 56                            | 396634.70              | 1315619.93 |
| 57                            | 396102.41              | 1317021.64 |
| 58                            | 396207.24              | 1317140.05 |
| 59                            | 396395.84              | 1317373.82 |
| 60                            | 396480.62              | 1317489.01 |
| 61                            | 396668.75              | 1317772.33 |
| 62                            | 396837.19              | 1318067.79 |
| 63                            | 397018.08              | 1318450.22 |
| 64                            | 397110.70              | 1318686.12 |
| 65                            | 397165.99              | 1318846.58 |
| 66                            | 397405.82              | 1320151.07 |
| 67                            | 397415.36              | 1320320.01 |
| 68                            | 397401.24              | 1320719.32 |
| 69                            | 397254.84              | 1321637.81 |
| 70                            | 397074.93              | 1322199.13 |
| 71                            | 396907.08              | 1322584.06 |



| Номер<br>характерной<br>точки | Координаты<br>МСК-50.1 |            |
|-------------------------------|------------------------|------------|
|                               | Х, м                   | У, м       |
| 72                            | 396705.93              | 1322956.24 |
| 73                            | 396671.25              | 1323013.52 |
| 74                            | 396474.04              | 1323310.08 |
| 75                            | 396266.47              | 1323579.49 |
| 76                            | 396041.07              | 1323834.17 |
| 77                            | 395827.73              | 1324046.15 |
| 78                            | 395707.16              | 1324155.33 |
| 79                            | 395602.03              | 1324244.92 |
| 80                            | 395539.82              | 1324295.64 |
| 81                            | 395476.79              | 1324345.35 |
| 82                            | 395038.06              | 1324649.67 |
| 83                            | 394815.30              | 1324779.36 |
| 84                            | 394586.17              | 1324897.40 |
| 85                            | 394543.27              | 1324917.87 |
| 86                            | 394500.18              | 1324937.92 |
| 87                            | 394787.53              | 1326409.50 |
| 88                            | 395220.36              | 1327845.05 |
| 89                            | 395794.35              | 1329230.21 |
| 90                            | 396501.34              | 1330547.15 |
| 91                            | 396761.34              | 1330962.89 |
| 92                            | 397021.04              | 1331350.13 |
| 93                            | 397034.79              | 1331369.91 |
| 94                            | 397815.10              | 1332394.54 |
| 95                            | 397862.71              | 1332451.50 |
| 96                            | 398283.00              | 1332930.70 |
| 97                            | 399248.46              | 1333893.62 |
| 98                            | 399311.56              | 1333950.75 |
| 99                            | 399727.63              | 1334311.69 |
| 100                           | 399972.56              | 1334512.07 |
| 101                           | 400315.53              | 1334778.60 |
| 102                           | 400452.01              | 1334880.32 |
| 103                           | 400945.90              | 1335228.94 |

| Номер<br>характерной<br>точки | Координаты<br>МСК-50.1 |            |
|-------------------------------|------------------------|------------|
|                               | Х, м                   | У, м       |
| 104                           | 402228.44              | 1336005.61 |
| 105                           | 403582.11              | 1336650.37 |
| 106                           | 404993.38              | 1337156.75 |
| 107                           | 406448.16              | 1337519.72 |
| 108                           | 407430.38              | 1337679.57 |
| 109                           | 407920.54              | 1337734.56 |
| 110                           | 408412.24              | 1337773.40 |
| 111                           | 408485.94              | 1337411.65 |
| 112                           | 408585.76              | 1336921.71 |
| 113                           | 408603.81              | 1336833.11 |
| 114                           | 408657.29              | 1336570.62 |
| 115                           | 408663.24              | 1336541.37 |
| 116                           | 409919.52              | 1336632.36 |
| 117                           | 411418.61              | 1336602.83 |
| 118                           | 412907.25              | 1336423.78 |
| 119                           | 414370.59              | 1336097.02 |
| 120                           | 415793.99              | 1335625.79 |
| 121                           | 417163.24              | 1335014.82 |
| 122                           | 418464.65              | 1334270.21 |
| 123                           | 419685.22              | 1333399.38 |
| 124                           | 420673.87              | 1332543.94 |
| 125                           | 420672.96              | 1332437.53 |
| 126                           | 420796.45              | 1332426.84 |
| 127                           | 421821.35              | 1331332.43 |
| 128                           | 422731.86              | 1330141.18 |
| 129                           | 423518.90              | 1328864.98 |
| 130                           | 423641.55              | 1328637.21 |
| 131                           | 423336.56              | 1328137.07 |
| 132                           | 423157.20              | 1327842.95 |
| 133                           | 423553.72              | 1327684.45 |

8.3. Перечень кадастровых кварталов, в границах территорий которых полностью или частично расположена подзона, представлен в таблице 8.3.1.

| №<br>строки | Номера кадастровых кварталов |              |              |              |
|-------------|------------------------------|--------------|--------------|--------------|
|             | 1                            | 2            | 3            | 4            |
| 1           | 40:03:000000                 | 40:03:044601 | 40:03:110112 | 40:03:120302 |
| 2           | 40:03:000001                 | 40:03:044701 | 40:03:110401 | 40:03:120303 |
| 3           | 40:03:010101                 | 40:03:044902 | 40:03:110601 | 40:03:120304 |
| 4           | 40:03:011101                 | 40:03:044907 | 40:03:110602 | 40:03:120305 |
| 5           | 40:03:029301                 | 40:03:045005 | 40:03:110603 | 40:03:123503 |
| 6           | 40:03:040102                 | 40:03:045007 | 40:03:110604 | 40:07:020401 |
| 7           | 40:03:040103                 | 40:03:045601 | 40:03:110605 | 40:07:020601 |
| 8           | 40:03:040201                 | 40:03:045701 | 40:03:110606 | 40:07:021301 |
| 9           | 40:03:040202                 | 40:03:046000 | 40:03:110607 | 40:07:021501 |
| 10          | 40:03:040301                 | 40:03:046101 | 40:03:110608 | 40:07:021601 |
| 11          | 40:03:040302                 | 40:03:060101 | 40:03:110609 | 40:07:021602 |
| 12          | 40:03:040501                 | 40:03:060701 | 40:03:110610 | 40:07:021701 |
| 13          | 40:03:040502                 | 40:03:061001 | 40:03:110611 | 40:07:021702 |
| 14          | 40:03:040701                 | 40:03:061101 | 40:03:110701 | 40:07:021801 |
| 15          | 40:03:040702                 | 40:03:061201 | 40:03:110801 | 40:07:021802 |
| 16          | 40:03:041101                 | 40:03:061901 | 40:03:110802 | 40:07:021901 |
| 17          | 40:03:041301                 | 40:03:062001 | 40:03:110803 | 40:07:021902 |
| 18          | 40:03:041501                 | 40:03:062101 | 40:03:110804 | 40:07:022001 |
| 19          | 40:03:041601                 | 40:03:064001 | 40:03:110806 | 40:07:022101 |
| 20          | 40:03:041701                 | 40:03:064101 | 40:03:110807 | 40:07:022102 |
| 21          | 40:03:041801                 | 40:03:064901 | 40:03:110808 | 40:07:022301 |
| 22          | 40:03:041901                 | 40:03:065201 | 40:03:110809 | 40:07:022302 |
| 23          | 40:03:042001                 | 40:03:065601 | 40:03:110901 | 40:07:022903 |
| 24          | 40:03:042301                 | 40:03:068300 | 40:03:110902 | 40:07:022904 |
| 25          | 40:03:042401                 | 40:03:068301 | 40:03:110903 | 40:07:022905 |
| 26          | 40:03:042501                 | 40:03:068312 | 40:03:110904 | 40:07:022908 |
| 27          | 40:03:042601                 | 40:03:068313 | 40:03:110905 | 40:03:010102 |
| 28          | 40:03:042701                 | 40:03:069601 | 40:03:110906 | 40:03:010103 |
| 29          | 40:03:043002                 | 40:03:069602 | 40:03:110907 | 40:03:010201 |
| 30          | 40:03:043004                 | 40:03:069807 | 40:03:110908 | 40:03:010203 |
| 31          | 40:03:043101                 | 40:03:110108 | 40:03:111001 | 40:03:010205 |
| 32          | 40:03:043201                 | 40:03:110109 | 40:03:111201 | 40:03:010301 |
| 33          | 40:03:043301                 | 40:03:110110 | 40:03:111301 | 40:03:010401 |
| 34          | 40:03:043501                 | 40:03:110111 | 40:03:111401 | 40:03:010402 |
| 35          | 40:03:043701                 | 40:03:032602 | 40:03:111501 | 40:03:010501 |
| 36          | 40:03:043801                 | 40:03:032603 | 40:03:111901 | 40:03:010502 |

| №<br>строки | Номера кадастровых кварталов |              |              |              |
|-------------|------------------------------|--------------|--------------|--------------|
|             | 1                            | 2            | 3            | 4            |
| 37          | 40:03:043901                 | 40:03:032701 | 40:03:112103 | 40:03:010601 |
| 38          | 40:03:044101                 | 40:03:040401 | 40:03:112202 | 40:03:062601 |
| 39          | 40:03:044201                 | 40:03:040402 | 40:03:112901 | 40:03:062701 |
| 40          | 40:03:044301                 | 40:03:040503 | 40:03:112902 | 40:03:062901 |
| 41          | 40:03:044401                 | 40:03:040504 | 40:03:113701 | 40:03:063001 |
| 42          | 40:03:044501                 | 40:03:040601 | 40:03:120109 | 40:03:063101 |
| 43          | 40:03:023701                 | 40:03:040602 | 40:03:120201 | 40:03:063201 |
| 44          | 40:03:029802                 | 40:03:040603 | 40:03:120301 | 40:03:063301 |
| 45          | 40:03:029803                 | 40:03:040604 | 40:03:052501 | 40:03:063401 |
| 46          | 40:03:029804                 | 40:03:040801 | 40:03:052601 | 40:03:063501 |
| 47          | 40:03:029807                 | 40:03:040802 | 40:03:052701 | 40:03:063801 |
| 48          | 40:03:029894                 | 40:03:040901 | 40:03:053601 | 40:03:063901 |
| 49          | 40:03:029900                 | 40:03:040902 | 40:03:053901 | 40:03:064201 |
| 50          | 40:03:030101                 | 40:03:041001 | 40:03:054101 | 40:03:064301 |
| 51          | 40:03:030401                 | 40:03:045401 | 40:03:054103 | 40:03:064401 |
| 52          | 40:03:030402                 | 40:03:045501 | 40:03:054109 | 40:03:064501 |
| 53          | 40:03:030403                 | 40:03:045901 | 40:03:054204 | 40:03:064601 |
| 54          | 40:03:030501                 | 40:03:045907 | 40:03:054401 | 40:03:064701 |
| 55          | 40:03:030502                 | 40:03:050101 | 40:03:054402 | 40:03:064801 |
| 56          | 40:03:030601                 | 40:03:050102 | 40:03:058001 | 40:03:065101 |
| 57          | 40:03:030602                 | 40:03:050201 | 40:03:058101 | 40:03:065301 |
| 58          | 40:03:030701                 | 40:03:050202 | 40:03:058201 | 40:03:065401 |
| 59          | 40:03:030702                 | 40:03:050301 | 40:03:058301 | 40:03:065501 |
| 60          | 40:03:030703                 | 40:03:050401 | 40:03:058302 | 40:03:065701 |
| 61          | 40:03:030801                 | 40:03:050402 | 40:03:058402 | 40:03:065801 |
| 62          | 40:03:030802                 | 40:03:050403 | 40:03:058418 | 40:03:065901 |
| 63          | 40:03:030901                 | 40:03:050901 | 40:03:058426 | 40:03:066001 |
| 64          | 40:03:031001                 | 40:03:051103 | 40:03:060201 | 40:03:066101 |
| 65          | 40:03:031002                 | 40:03:051401 | 40:03:060301 | 40:03:066201 |
| 66          | 40:03:031003                 | 40:03:051501 | 40:03:060401 | 40:03:066301 |
| 67          | 40:03:031101                 | 40:03:051801 | 40:03:060501 | 40:03:066501 |
| 68          | 40:03:031201                 | 40:03:052001 | 40:03:060601 | 40:03:066601 |
| 69          | 40:03:031301                 | 40:03:111602 | 40:03:060602 | 40:03:066701 |
| 70          | 40:03:031401                 | 40:03:111701 | 40:03:060603 | 40:03:066900 |
| 71          | 40:03:031501                 | 40:03:111801 | 40:03:060604 | 40:03:066901 |
| 72          | 40:03:031503                 | 40:03:112001 | 40:03:060606 | 40:03:066902 |
| 73          | 40:03:031505                 | 40:03:112101 | 40:03:060801 | 40:03:066903 |
| 74          | 40:03:031506                 | 40:03:112102 | 40:03:060901 | 40:03:067001 |

| №<br>строки | Номера кадастровых кварталов |              |              |              |
|-------------|------------------------------|--------------|--------------|--------------|
|             | 1                            | 2            | 3            | 4            |
| 75          | 40:03:031507                 | 40:03:120102 | 40:03:061301 | 40:03:067201 |
| 76          | 40:03:031509                 | 40:03:120103 | 40:03:061401 | 40:03:067301 |
| 77          | 40:03:031510                 | 40:03:120105 | 40:03:061501 | 40:03:067401 |
| 78          | 40:03:031601                 | 40:03:120106 | 40:03:061601 | 40:03:067501 |
| 79          | 40:03:031602                 | 40:03:120107 | 40:03:061701 | 40:03:067601 |
| 80          | 40:03:031603                 | 40:03:120108 | 40:03:061801 | 40:03:067701 |
| 81          | 40:03:031701                 | 40:03:120110 | 40:03:062301 | 40:03:067702 |
| 82          | 40:03:032001                 | 40:03:120111 | 40:03:062302 | 40:03:067801 |
| 83          | 40:03:032202                 | 40:03:120112 | 40:03:062401 | 40:03:067901 |
| 84          | 40:03:032205                 | 40:03:120113 | 40:03:062501 | 40:03:068001 |
| 85          | 40:03:032208                 | 40:03:120114 | 40:03:130000 | 40:07:022902 |
| 86          | 40:03:032301                 | 40:03:120203 | 40:03:130669 | 40:07:022909 |
| 87          | 40:03:032302                 | 40:03:120204 | 40:07:000000 | 40:07:023101 |
| 88          | 40:03:032401                 | 40:03:120205 | 40:07:020101 | 40:07:023301 |
| 89          | 40:03:032402                 | 40:03:120206 | 40:07:020102 | 40:07:023501 |
| 90          | 40:03:032501                 | 40:03:120401 | 40:07:020201 | 40:07:023601 |
| 91          | 40:03:100185                 | 40:03:120402 | 40:07:020202 | 40:07:023701 |
| 92          | 40:03:100186                 | 40:03:120403 | 40:07:020301 | 40:07:040101 |
| 93          | 40:03:100187                 | 40:03:120404 | 40:07:020302 | 40:07:040102 |
| 94          | 40:03:100189                 | 40:03:120405 | 40:07:020501 | 40:07:040201 |
| 95          | 40:03:100190                 | 40:03:120406 | 40:07:020502 | 40:07:040301 |
| 96          | 40:03:100191                 | 40:03:120501 | 40:07:020503 | 40:07:040401 |
| 97          | 40:03:100192                 | 40:03:120502 | 40:07:020504 | 40:07:040501 |
| 98          | 40:03:100193                 | 40:03:120503 | 40:07:020505 | 40:07:040601 |
| 99          | 40:03:100194                 | 40:03:120504 | 40:07:020701 | 40:07:040602 |
| 100         | 40:03:100195                 | 40:03:120505 | 40:07:020801 | 40:07:040603 |
| 101         | 40:03:100196                 | 40:03:120508 | 40:07:020802 | 40:07:040604 |
| 102         | 40:03:100197                 | 40:03:120510 | 40:07:020901 | 40:07:040605 |
| 103         | 40:03:100198                 | 40:03:120511 | 40:07:021001 | 40:07:040606 |
| 104         | 40:03:100199                 | 40:03:120512 | 40:07:021101 | 40:07:040701 |
| 105         | 40:03:100201                 | 40:03:120513 | 40:07:021102 | 40:07:040801 |
| 106         | 40:03:102201                 | 40:03:120514 | 40:07:021201 | 40:07:040901 |
| 107         | 40:03:103501                 | 40:03:120515 | 40:07:021401 | 40:07:040902 |
| 108         | 40:03:110102                 | 40:03:120516 | 40:07:022201 | 40:07:040903 |
| 109         | 40:03:110103                 | 40:03:120518 | 40:07:022202 | 40:07:040904 |
| 110         | 40:03:110104                 | 40:03:120519 | 40:07:022401 | 40:07:040905 |
| 111         | 40:03:110105                 | 40:03:120801 | 40:07:022501 | 40:07:040906 |
| 112         | 40:03:110106                 | 40:27:030701 | 40:07:022601 | 40:07:040907 |

| №<br>строки | Номера кадастровых кварталов |               |               |               |
|-------------|------------------------------|---------------|---------------|---------------|
|             | 1                            | 2             | 3             | 4             |
| 113         | 40:03:110107                 | 40:27:030702  | 40:07:022801  | 40:07:041001  |
| 114         | 40:03:110113                 | 40:27:030704  | 40:07:022802  | 40:07:041101  |
| 115         | 40:03:110201                 | 40:27:030705  | 40:07:022803  | 40:07:041102  |
| 116         | 40:03:110202                 | 40:27:030706  | 40:07:022804  | 40:07:041103  |
| 117         | 40:03:110203                 | 40:27:030707  | 40:07:022901  | 40:07:041201  |
| 118         | 40:03:110205                 | 40:27:030708  | 50:26:0061013 | 40:07:041202  |
| 119         | 40:03:110206                 | 40:27:030710  | 50:26:0061014 | 40:07:041301  |
| 120         | 40:03:110207                 | 40:27:030711  | 50:26:0061015 | 40:07:041401  |
| 121         | 40:03:110208                 | 40:27:030712  | 50:26:0061016 | 40:07:041501  |
| 122         | 40:03:110211                 | 40:27:030713  | 50:26:0061017 | 40:07:041502  |
| 123         | 40:03:110212                 | 40:27:030801  | 50:26:0061101 | 40:07:041503  |
| 124         | 40:03:110301                 | 40:27:030802  | 50:26:0061102 | 40:07:041504  |
| 125         | 40:03:110302                 | 40:27:030803  | 50:26:0061105 | 40:07:041505  |
| 126         | 40:03:110303                 | 40:27:040101  | 50:26:0061106 | 40:07:041506  |
| 127         | 40:03:110304                 | 40:27:040201  | 50:26:0061107 | 40:07:041507  |
| 128         | 40:03:110305                 | 40:27:040202  | 50:26:0061108 | 40:07:041508  |
| 129         | 40:03:110306                 | 40:27:040301  | 50:26:0061109 | 40:07:041601  |
| 130         | 40:03:110501                 | 40:27:040302  | 50:26:0061111 | 50:26:0090902 |
| 131         | 40:03:110612                 | 40:27:040303  | 50:26:0061112 | 50:26:0091002 |
| 132         | 40:03:110613                 | 40:27:040901  | 50:26:0090404 | 50:26:0091101 |
| 133         | 40:03:111601                 | 40:27:040902  | 50:26:0090501 | 50:26:0091103 |
| 134         | 40:07:210107                 | 40:27:040903  | 50:26:0090502 | 50:26:0091104 |
| 135         | 40:27:020101                 | 40:27:040904  | 50:26:0090503 | 50:26:0091105 |
| 136         | 40:27:020102                 | 40:27:040905  | 50:26:0090504 | 50:26:0091106 |
| 137         | 40:27:020103                 | 40:27:050101  | 50:26:0090506 | 50:26:0091107 |
| 138         | 40:27:020201                 | 40:27:050103  | 50:26:0090508 | 50:26:0091108 |
| 139         | 40:27:030202                 | 40:27:050104  | 50:26:0090511 | 50:26:0091109 |
| 140         | 40:27:030203                 | 40:27:050105  | 50:26:0090601 | 50:26:0091110 |
| 141         | 40:27:030301                 | 40:27:050106  | 50:26:0090603 | 50:26:0091201 |
| 142         | 40:27:030302                 | 50:26:0000000 | 50:26:0090604 | 50:26:0091202 |
| 143         | 40:27:030401                 | 50:26:0023209 | 50:26:0090606 | 50:26:0091203 |
| 144         | 40:27:030501                 | 50:26:0040805 | 50:26:0090607 | 50:26:0091204 |
| 145         | 40:27:030502                 | 50:26:0040810 | 50:26:0090608 | 50:26:0091205 |
| 146         | 40:27:030503                 | 50:26:0060804 | 50:26:0090610 | 50:26:0091206 |
| 147         | 40:27:030504                 | 50:26:0061001 | 50:26:0090611 | 50:26:0091207 |
| 148         | 40:27:030506                 | 50:26:0061003 | 50:26:0090613 | 50:26:0091208 |
| 149         | 40:27:030507                 | 50:26:0061004 | 50:26:0090614 | 50:26:0091209 |
| 150         | 40:27:030508                 | 50:26:0061005 | 50:26:0090615 | 50:26:0091210 |

| №<br>строки | Номера кадастровых кварталов |               |               |               |
|-------------|------------------------------|---------------|---------------|---------------|
|             | 1                            | 2             | 3             | 4             |
| 151         | 40:27:030509                 | 50:26:0061006 | 50:26:0090702 | 50:26:0091211 |
| 152         | 40:27:030512                 | 50:26:0061007 | 50:26:0090703 | 50:26:0091301 |
| 153         | 40:27:030513                 | 50:26:0061009 | 50:26:0090707 | 50:26:0091302 |
| 154         | 40:27:030514                 | 50:26:0061011 | 50:26:0090708 | 50:26:0091303 |
| 155         | 40:27:030601                 | 40:00:000000  | 50:26:0090710 | 50:26:0091304 |
| 156         | 40:27:030602                 | 40:07:081703  | 50:26:0090712 | 50:26:0091305 |
| 157         | 50:26:0130407                | 40:07:081901  | 50:26:0090713 | 50:26:0091401 |
| 158         | 50:26:0130409                | 40:07:042001  | 50:26:0090801 | 50:26:0091402 |
| 159         | 50:26:0130415                | 40:07:080901  | 50:26:0090802 | 50:26:0091403 |
| 160         | 50:26:0130701                | 40:07:082401  | 50:26:0090803 | 50:26:0091404 |
| 161         | 50:26:0130702                | 40:07:082102  | 50:26:0090804 | 50:26:0091501 |
| 162         | 50:26:0130703                | 40:07:061602  | 50:26:0090805 | 50:26:0091504 |
| 163         | 50:26:0130704                | 40:07:061901  | 50:26:0090806 | 50:26:0120101 |
| 164         | 50:26:0130707                | 40:07:061301  | 50:26:0090807 | 50:26:0120102 |
| 165         | 50:26:0130708                | 40:03:029812  | 50:26:0090808 | 50:26:0120103 |
| 166         | 50:26:0130802                | 40:03:020706  | 50:26:0090901 | 50:26:0120104 |
| 167         | 50:26:0130804                | 40:03:020801  | 40:07:100401  | 50:26:0120106 |
| 168         | 50:26:0130805                | 40:03:020802  | 40:07:210101  | 50:26:0120107 |
| 169         | 50:26:0130807                | 40:03:020804  | 40:07:210108  | 50:26:0120108 |
| 170         | 50:26:0130808                | 40:03:020901  | 40:07:210109  | 50:26:0120110 |
| 171         | 50:26:0090301                | 40:03:020902  | 40:07:210110  | 50:26:0120111 |
| 172         | 40:03:010701                 | 40:03:020904  | 40:07:210111  | 50:26:0120112 |
| 173         | 40:03:010801                 | 40:03:021101  | 40:07:210112  | 50:26:0120113 |
| 174         | 40:03:010901                 | 40:03:021102  | 40:07:210113  | 50:26:0120114 |
| 175         | 40:03:011000                 | 40:03:021103  | 40:07:210114  | 50:26:0120201 |
| 176         | 40:03:011001                 | 40:03:021302  | 40:03:021004  | 50:26:0120202 |
| 177         | 40:03:011002                 | 40:03:021303  | 40:07:210209  | 50:26:0120203 |
| 178         | 40:03:011003                 | 40:03:021401  | 40:07:210301  | 40:07:210115  |
| 179         | 40:03:011004                 | 40:03:021403  | 40:07:210302  | 40:07:210116  |
| 180         | 40:03:011005                 | 40:03:021405  | 40:07:210701  | 40:07:210117  |
| 181         | 40:03:011009                 | 40:03:021602  | 40:07:050202  | 40:07:210118  |
| 182         | 40:03:011010                 | 40:03:021603  | 40:07:050203  | 40:07:210119  |
| 183         | 40:03:011036                 | 40:03:021604  | 40:07:050207  | 40:07:210120  |
| 184         | 40:03:011038                 | 40:03:021701  | 40:07:050210  | 40:07:210121  |
| 185         | 40:03:011201                 | 40:03:021702  | 40:07:050212  | 40:07:210122  |
| 186         | 40:03:013601                 | 40:03:021703  | 40:07:050301  | 40:07:210123  |
| 187         | 40:03:014000                 | 40:03:021705  | 40:07:051208  | 40:07:210103  |
| 188         | 40:03:020000                 | 40:03:021706  | 40:07:051209  | 40:07:210104  |

| №<br>строки | Номера кадастровых кварталов |              |              |              |
|-------------|------------------------------|--------------|--------------|--------------|
|             | 1                            | 2            | 3            | 4            |
| 189         | 40:03:020101                 | 40:03:021707 | 40:07:051901 | 40:07:210105 |
| 190         | 40:03:020102                 | 40:03:021708 | 40:07:022805 | 40:07:210106 |
| 191         | 40:03:020103                 | 40:03:021709 | 40:07:041903 | 40:07:210207 |
| 192         | 40:03:020104                 | 40:03:022001 | 40:07:041904 | 40:03:023301 |
| 193         | 40:03:020105                 | 40:03:022101 | 40:07:050101 | 40:07:022806 |
| 194         | 40:03:020106                 | 40:03:022301 | 40:07:050102 | 40:07:023201 |
| 195         | 40:03:020107                 | 40:03:022401 | 40:07:050201 | 40:07:023401 |
| 196         | 40:03:020202                 | 40:03:022701 | 40:07:050204 | 40:07:023801 |
| 197         | 40:03:020203                 | 40:03:022901 | 40:07:050205 | 40:03:051301 |
| 198         | 40:03:020204                 | 40:03:023001 | 40:07:050206 | 40:03:052801 |
| 199         | 40:03:020301                 | 40:03:023200 | 40:07:050208 | 40:03:021402 |
| 200         | 40:03:020302                 | 40:03:023201 | 40:07:050209 | 40:03:020601 |
| 201         | 40:03:020303                 | 40:03:023205 | 40:07:050901 | 40:03:020603 |
| 202         | 40:03:020401                 | 40:03:023207 | 40:07:050902 | 40:03:023206 |
| 203         | 40:03:020402                 | 40:03:023209 | 40:07:050903 | 40:07:061101 |
| 204         | 40:03:020403                 | 40:03:023211 | 40:07:050904 | 40:07:061102 |
| 205         | 40:03:020404                 | 40:03:023213 | 40:07:050905 | 40:07:061501 |
| 206         | 40:03:020501                 | 40:03:023216 | 40:07:051201 | 40:07:061601 |
| 207         | 40:03:020502                 | 40:03:023217 | 40:07:051202 | 40:07:061701 |
| 208         | 40:03:020503                 | 40:03:023401 | 40:07:051203 | 40:07:061702 |
| 209         | 40:03:020602                 | 40:03:023614 | 40:07:051204 | 40:07:061801 |
| 210         | 40:03:020701                 | 40:03:100123 | 40:07:051205 | 40:07:061807 |
| 211         | 40:03:020702                 | 40:03:100124 | 40:07:051206 | 40:07:061808 |
| 212         | 40:03:020703                 | 40:03:100125 | 40:07:051207 | 40:07:061809 |
| 213         | 40:03:020704                 | 40:03:100126 | 40:07:051210 | 40:07:061810 |
| 214         | 40:03:020705                 | 40:03:100127 | 40:07:051211 | 40:07:061811 |
| 215         | 40:03:068101                 | 40:03:100128 | 40:07:051212 | 40:07:062101 |
| 216         | 40:03:068302                 | 40:03:100129 | 40:07:051301 | 40:07:080201 |
| 217         | 40:03:068303                 | 40:03:100130 | 40:07:051302 | 40:07:080301 |
| 218         | 40:03:068304                 | 40:03:100131 | 40:07:051304 | 40:07:080401 |
| 219         | 40:03:068305                 | 40:03:100133 | 40:07:051401 | 40:07:080501 |
| 220         | 40:03:068307                 | 40:03:100138 | 40:07:051402 | 40:07:080601 |
| 221         | 40:03:068308                 | 40:03:100139 | 40:07:051503 | 40:07:080701 |
| 222         | 40:03:068309                 | 40:03:100140 | 40:07:051504 | 40:07:080801 |
| 223         | 40:03:068310                 | 40:03:100141 | 40:07:051505 | 40:07:081001 |
| 224         | 40:03:068314                 | 40:03:100142 | 40:07:051506 | 40:07:081002 |
| 225         | 40:03:068315                 | 40:03:100143 | 40:07:051507 | 40:07:081101 |
| 226         | 40:03:068316                 | 40:03:100144 | 40:07:051601 | 40:07:081103 |

| №<br>строки | Номера кадастровых кварталов |               |               |               |
|-------------|------------------------------|---------------|---------------|---------------|
|             | 1                            | 2             | 3             | 4             |
| 227         | 40:03:068319                 | 40:03:100145  | 40:07:051701  | 40:07:081301  |
| 228         | 40:03:068502                 | 40:03:100146  | 40:07:051702  | 40:07:081401  |
| 229         | 40:03:068505                 | 40:03:100147  | 50:26:0120204 | 40:07:081402  |
| 230         | 40:03:068514                 | 40:03:100148  | 50:26:0120205 | 40:07:081601  |
| 231         | 40:03:068516                 | 40:03:100150  | 50:26:0120206 | 40:07:081702  |
| 232         | 40:03:068528                 | 40:03:100151  | 50:26:0120207 | 40:07:081801  |
| 233         | 40:03:068559                 | 40:03:100152  | 50:26:0120208 | 40:07:082204  |
| 234         | 40:03:068560                 | 40:03:100153  | 50:26:0120209 | 40:07:082205  |
| 235         | 40:03:068601                 | 40:03:100154  | 50:26:0120210 | 40:07:082601  |
| 236         | 40:03:068701                 | 40:03:100155  | 50:26:0120211 | 40:07:100041  |
| 237         | 40:03:068801                 | 40:03:100158  | 50:26:0120212 | 40:07:103402  |
| 238         | 40:03:068901                 | 40:03:100159  | 50:26:0120213 | 50:26:0120705 |
| 239         | 40:03:069401                 | 40:03:100160  | 50:26:0120214 | 50:26:0120706 |
| 240         | 40:03:069501                 | 40:03:100162  | 50:26:0120215 | 50:26:0120707 |
| 241         | 40:03:069701                 | 40:03:100163  | 50:26:0120216 | 50:26:0120708 |
| 242         | 40:03:069804                 | 40:03:100164  | 50:26:0120301 | 50:26:0120709 |
| 243         | 40:03:069900                 | 40:03:100165  | 50:26:0120302 | 50:26:0120710 |
| 244         | 40:03:069901                 | 40:03:100167  | 50:26:0120303 | 50:26:0120711 |
| 245         | 40:03:100101                 | 40:03:100169  | 50:26:0120304 | 50:26:0120712 |
| 246         | 40:03:100102                 | 40:03:100170  | 50:26:0120305 | 50:26:0120713 |
| 247         | 40:03:100103                 | 40:03:100171  | 50:26:0120405 | 50:26:0120714 |
| 248         | 40:03:100104                 | 40:03:100172  | 50:26:0120406 | 50:26:0120715 |
| 249         | 40:03:100106                 | 40:03:100173  | 50:26:0120408 | 50:26:0120716 |
| 250         | 40:03:100108                 | 40:03:100174  | 50:26:0120501 | 50:26:0120717 |
| 251         | 40:03:100109                 | 40:03:100175  | 50:26:0120502 | 50:26:0120718 |
| 252         | 40:03:100110                 | 40:03:100176  | 50:26:0120503 | 50:26:0120719 |
| 253         | 40:03:100111                 | 40:03:100177  | 50:26:0120504 | 50:26:0120720 |
| 254         | 40:03:100115                 | 40:03:100178  | 50:26:0120505 | 50:26:0120721 |
| 255         | 40:03:100116                 | 40:03:100179  | 50:26:0120506 | 50:26:0120723 |
| 256         | 40:03:100117                 | 40:03:100180  | 50:26:0120507 | 50:26:0120724 |
| 257         | 40:03:100118                 | 40:03:100183  | 50:26:0120508 | 50:26:0120725 |
| 258         | 40:03:100119                 | 40:03:100184  | 50:26:0120509 | 50:26:0120726 |
| 259         | 40:03:100120                 | 40:07:060302  | 50:26:0120510 | 50:26:0120727 |
| 260         | 40:03:100121                 | 40:07:060501  | 50:26:0120511 | 50:26:0120728 |
| 261         | 40:03:100122                 | 40:07:060502  | 50:26:0120512 | 50:26:0120801 |
| 262         | 40:07:041602                 | 40:07:060601  | 50:26:0120513 | 50:26:0120802 |
| 263         | 40:07:041603                 | 50:26:0121105 | 50:26:0120514 | 50:26:0120803 |
| 264         | 40:07:041604                 | 50:26:0130303 | 50:26:0120516 | 50:26:0120804 |



| №<br>строки | Номера кадастровых кварталов |               |               |               |
|-------------|------------------------------|---------------|---------------|---------------|
|             | 1                            | 2             | 3             | 4             |
| 265         | 40:07:041605                 | 50:26:0130305 | 50:26:0120517 | 50:26:0120805 |
| 266         | 40:07:041606                 | 40:03:046002  | 50:26:0120520 | 50:26:0120806 |
| 267         | 40:07:041607                 | 40:03:054102  | 50:26:0120601 | 50:26:0120807 |
| 268         | 40:07:041608                 | 40:03:060402  | 50:26:0120602 | 50:26:0120808 |
| 269         | 40:07:041801                 | 40:03:062201  | 50:26:0120603 | 50:26:0120809 |
| 270         | 40:07:041901                 | 40:03:062303  | 50:26:0120604 | 50:26:0120810 |
| 271         | 40:07:041902                 | 40:03:062801  | 50:26:0120605 | 50:26:0120811 |
| 272         | 40:07:060903                 | 40:03:063402  | 50:26:0120606 | 50:26:0120901 |
| 273         | 40:07:060904                 | 40:03:063601  | 50:26:0120701 | 50:26:0120902 |
| 274         | 40:07:060301                 | 40:03:063701  | 50:26:0120702 | 50:26:0120903 |
| 275         | 40:07:060701                 | 40:03:065001  | 50:26:0120703 | 50:26:0120904 |
| 276         | 40:07:060801                 | 40:03:066401  | 40:03:110204  | 50:26:0121003 |
| 277         | 40:07:060901                 | 40:03:066801  | 40:03:110209  | 50:26:0121009 |
| 278         | 40:07:060902                 | 40:03:067101  | 40:03:110210  | 50:26:0121010 |
| 279         | 40:03:000002                 | 40:03:068509  | 40:03:110614  | 50:26:0121011 |
| 280         | 40:03:000003                 | 40:03:068551  | 40:03:111101  | 50:26:0121012 |
| 281         | 40:03:004900                 | 40:03:069301  | 40:03:120101  | 50:26:0121101 |
| 282         | 40:03:010302                 | 40:03:100105  | 40:03:120104  | 50:26:0121102 |
| 283         | 40:03:011301                 | 40:03:100107  | 40:03:120202  | 50:26:0120704 |
| 284         | 40:03:013801                 | 40:03:100112  | 40:03:120207  | 50:26:0130308 |
| 285         | 40:03:013910                 | 40:03:100113  | 40:03:120506  | 40:07:051213  |
| 286         | 40:03:020803                 | 40:03:100114  | 40:03:120507  | 40:07:051303  |
| 287         | 40:03:020903                 | 40:03:100134  | 40:03:120509  | 40:07:051501  |
| 288         | 40:03:021203                 | 40:03:100135  | 40:03:120517  | 40:07:051502  |
| 289         | 40:03:022801                 | 40:03:100136  | 40:03:120601  | 40:07:061201  |
| 290         | 40:03:023208                 | 40:03:100137  | 40:07:020902  | 40:07:081102  |
| 291         | 40:03:030201                 | 40:03:100149  | 40:07:040103  | 40:07:081602  |
| 292         | 40:03:030301                 | 40:03:100156  | 40:07:041701  | 40:07:081701  |
| 293         | 40:03:030302                 | 40:03:100157  | 40:07:041702  | 40:07:082202  |
| 294         | 40:03:031504                 | 40:03:100166  | 40:07:041703  | 40:07:210102  |
| 295         | 40:03:032101                 | 40:03:100168  | 40:07:041704  | 40:27:030201  |
| 296         | 40:03:040101                 | 40:03:100181  | 40:07:041705  | 40:27:030703  |
| 297         | 40:03:043001                 | 40:03:100182  | 40:07:041706  | 40:27:040701  |
| 298         | 40:03:043401                 | 40:03:100188  | 40:07:041707  | 40:27:050102  |
| 299         | 40:03:043601                 | 40:03:100301  | 40:07:041708  | 40:07:042101  |
| 300         | 40:03:044801                 | 40:03:100501  | 40:07:041709  | 40:03:100132  |
| 301         | 40:03:044901                 | 40:03:101501  | 40:07:041710  | 40:07:041711  |
| 302         | 40:03:046001                 | 40:03:110101  | 40:07:041713  | 40:07:041712  |

| № строки | Номера кадастровых кварталов |              |   |   |
|----------|------------------------------|--------------|---|---|
|          | 1                            | 2            | 3 | 4 |
| 303      | 40:07:041714                 | 40:07:050103 |   |   |

8.4. Муниципальные образования, в границах территории которых полностью или частично расположена четвертая подзона, приведены в таблице 8.4.1.

Таблица 8.4.1

| Субъект Российской Федерации | Район, округ                    | Муниципальное образование  |
|------------------------------|---------------------------------|----------------------------|
| Калужская область            | Боровский район                 | ГП «Город Балабаново»      |
| Калужская область            | Боровский район                 | ГП «Город Ермолино»        |
| Калужская область            | Боровский район                 | ГП «Город Боровск»         |
| Калужская область            | Боровский район                 | СП «Село Совхоз Боровский» |
| Калужская область            | Боровский район                 | СП «Деревня Кривское»      |
| Калужская область            | Боровский район                 | СП «Село Ворсино»          |
| Калужская область            | Боровский район                 | СП «Деревня Совьяки»       |
| Калужская область            | Жуковский район                 | ГП «Город Белоусово»       |
| Калужская область            | Жуковский район                 | СП «Село Истье»            |
| Калужская область            | Жуковский район                 | СП «Село Совхоз «Победа»   |
| Калужская область            | Жуковский район                 | СП «Деревня Верховье»      |
| Калужская область            | Городской округ «Город Обнинск» | —                          |
| Московская область           | ЗАТО городской округ Молодежный | —                          |
| Московская область           | Наро-Фоминский городской округ  | —                          |

8.5. Перечень координат границ характерных точек секторов ограничений четвертой подзоны ПАТ аэродрома государственной авиации Ермолино (Балабаново) приведен в таблицах 8.5.1 – 8.5.6.

Таблица 8.5.1

| Номер характерной точки                                      | Координаты МСК-40.1 |            |
|--|---------------------|------------|
|  | Х, м                | У, м       |
| Сектор 4.1.1,<br>допустимая абсолютная высота до<br>197,00 м |                     |            |
| Контур 1   |                     |            |
| 1  | 510679.80           | 1321637.00 |

| Номер характерной точки | Координаты МСК-40.1 |            |
|-------------------------|---------------------|------------|
|                         | Х, м                | У, м       |
| 2                       | 510549.98           | 1321359.74 |
| 3                       | 510356.12           | 1321262.35 |
| 4                       | 510262.13           | 1321255.49 |
| 5                       | 509984.87           | 1321385.30 |
| 6                       | 509880.25           | 1321660.72 |

| Номер<br>характерной<br>точки | Координаты<br>МСК-40.1 |            |
|-------------------------------|------------------------|------------|
|                               | Х, м                   | У, м       |
| 7                             | 510010.43              | 1321950.41 |
| 8                             | 510252.73              | 1322054.13 |
| 9                             | 510298.28              | 1322054.67 |
| 10                            | 510575.54              | 1321924.85 |
| 11                            | 510679.80              | 1321637.00 |

|    |           |            |
|----|-----------|------------|
| 5  | 510144.55 | 1320907.27 |
| 6  | 509930.31 | 1320950.17 |
| 7  | 509727.69 | 1321060.35 |
| 8  | 509566.56 | 1321229.10 |
| 9  | 509665.19 | 1321364.81 |
| 10 | 509880.25 | 1321660.72 |
| 11 | 509984.87 | 1321385.30 |
| 12 | 510262.13 | 1321255.49 |
| 13 | 510356.12 | 1321262.35 |

| Номер<br>характерной<br>точки  | Координаты<br>МСК-40.1 |            |
|--|------------------------|------------|
|  | Х, м                   | У, м       |
| Сектор 4.1.2,<br>допустимая абсолютная высота от<br>196,98 м до 202,80 м |                        |            |
| Контур 1   |                        |            |
| 1  | 510935.38              | 1321692.36 |
| 2  | 510807.53              | 1321679.36 |
| 3  | 510679.80              | 1321637.00 |
| 4  | 510575.54              | 1321924.85 |
| 5  | 510298.28              | 1322054.67 |
| 6  | 510252.73              | 1322054.13 |
| 7  | 510536.20              | 1322286.62 |
| 8  | 510581.94              | 1322324.14 |
| 9  | 510733.59              | 1322198.52 |
| 10   | 510838.10              | 1322055.41 |
| 11   | 510908.82              | 1321883.20 |
| 12   | 510935.38              | 1321692.36 |

| Номер<br>характерной<br>точки                                | Координаты<br>МСК-40.1 |            |
|--|------------------------|------------|
|  | Х, м                   | У, м       |
| Сектор 4.1.4,<br>допустимая абсолютная высота до<br>196,50 м |                        |            |
| Контур 1   |                        |            |
| 1  | 510935.38              | 1321692.36 |
| 2  | 511080.01              | 1321674.23 |
| 3  | 511267.92              | 1321603.81 |
| 4  | 511422.10              | 1321475.37 |
| 5  | 511551.23              | 1321219.06 |
| 6  | 511541.76              | 1320915.02 |
| 7  | 511506.34              | 1320962.02 |
| 8  | 511298.02              | 1321058.58 |
| 9  | 511082.44              | 1320979.55 |
| 10   | 510985.88              | 1320771.23 |
| 11   | 511063.94              | 1320556.70 |
| 12   | 511123.92              | 1320506.15 |
| 13   | 510809.91              | 1320505.29 |
| 14   | 510570.99              | 1320612.78 |
| 15   | 510435.59              | 1320754.68 |
| 16   | 510353.18              | 1320932.66 |
| 17   | 510331.56              | 1321097.71 |
| 18   | 510356.12              | 1321262.35 |
| 19   | 510549.98              | 1321359.74 |
| 20   | 510679.80              | 1321637.00 |
| 21   | 510807.53              | 1321679.36 |
| 22   | 510935.38              | 1321692.36 |

| Номер<br>характерной<br>точки  | Координаты<br>МСК-40.1 |            |
|--|------------------------|------------|
|  | Х, м                   | У, м       |
| Сектор 4.1.3,<br>допустимая абсолютная высота от<br>196,98 м до 204,51 м |                        |            |
| Контур 1   |                        |            |
| 1  | 510356.12              | 1321262.35 |
| 2  | 510331.56              | 1321097.71 |
| 3  | 510353.18              | 1320932.66 |
| 4  | 510351.33              | 1320925.37 |

| Номер<br>характерной<br>точки  | Координаты<br>МСК-40.1 |            |
|--|------------------------|------------|
|  | Х, м                   | У, м       |
| Сектор 4.1.5,<br>допустимая абсолютная высота от<br>202,67 м до 206,84 м |                        |            |
| Контур 1   |                        |            |
| 1  | 511545.93              | 1321691.18 |
| 2  | 511459.08              | 1321539.82 |
| 3  | 511422.10              | 1321475.37 |
| 4  | 511267.92              | 1321603.81 |
| 5  | 511080.01              | 1321674.23 |
| 6  | 511370.98              | 1321716.61 |
| 7  | 511545.93              | 1321691.18 |

| Номер<br>характерной<br>точки  | Координаты<br>МСК-40.1 |            |
|--|------------------------|------------|
|  | Х, м                   | У, м       |
| Сектор 4.1.6,<br>допустимая абсолютная высота от<br>202,67 м до 207,00 м |                        |            |
| Контур 1   |                        |            |
| 1  | 510570.99              | 1320612.78 |
| 2  | 510507.49              | 1320573.04 |
| 3  | 510367.29              | 1320485.31 |
| 4  | 510333.22              | 1320640.08 |
| 5  | 510329.37              | 1320783.54 |
| 6  | 510351.33              | 1320925.37 |
| 7  | 510353.18              | 1320932.66 |
| 8  | 510435.59              | 1320754.68 |
| 9  | 510570.99              | 1320612.78 |

| Номер<br>характерной<br>точки                                | Координаты<br>МСК-40.1 |            |
|--|------------------------|------------|
|  | Х, м                   | У, м       |
| Сектор 4.1.7,<br>допустимая абсолютная высота до<br>199,00 м |                        |            |
| Контур 1   |                        |            |
| 1  | 511585.37              | 1320746.44 |

| Номер<br>характерной<br>точки | Координаты<br>МСК-40.1 |            |
|-------------------------------|------------------------|------------|
|                               | Х, м                   | У, м       |
| 2                             | 511523.01              | 1320575.41 |
| 3                             | 511469.41              | 1320521.72 |
| 4                             | 511377.61              | 1320473.28 |
| 5                             | 511273.23              | 1320459.09 |
| 6                             | 511123.92              | 1320506.15 |
| 7                             | 511063.94              | 1320556.70 |
| 8                             | 510985.88              | 1320771.23 |
| 9                             | 511082.44              | 1320979.55 |
| 10                            | 511298.02              | 1321058.58 |
| 11                            | 511506.34              | 1320962.02 |
| 12                            | 511541.76              | 1320915.02 |
| 13                            | 511585.37              | 1320746.44 |

| Номер<br>характерной<br>точки  | Координаты<br>МСК-40.1 |            |
|--|------------------------|------------|
|  | Х, м                   | У, м       |
| Сектор 4.1.8,<br>допустимая абсолютная высота от<br>195,24 м до 203,96 м |                        |            |
| Контур 1   |                        |            |
| 1  | 511123.92              | 1320506.15 |
| 2  | 511273.23              | 1320459.09 |
| 3  | 511377.61              | 1320473.28 |
| 4  | 511518.79              | 1319993.59 |
| 5  | 511285.61              | 1319958.85 |
| 6  | 510784.60              | 1320133.15 |
| 7  | 510507.49              | 1320573.04 |
| 8  | 510570.99              | 1320612.78 |
| 9  | 510809.91              | 1320505.29 |
| 10   | 511123.92              | 1320506.15 |

| Номер<br>характерной<br>точки  | Координаты<br>МСК-40.1 |      |
|--|------------------------|------|
|  | Х, м                   | У, м |
| Сектор 4.1.9,<br>допустимая абсолютная высота от<br>203,96 м до 212,69 м |                        |      |

| Номер<br>характерной<br>точки | Координаты<br>МСК-40.1 |            |
|-------------------------------|------------------------|------------|
|                               | Х, м                   | У, м       |
| Контур 1                      |                        |            |
| 1                             | 511285.61              | 1319958.85 |
| 2                             | 511518.79              | 1319993.59 |
| 3                             | 511547.04              | 1319897.64 |
| 4                             | 511659.98              | 1319513.92 |
| 5                             | 511285.61              | 1319458.85 |
| 6                             | 510805.02              | 1319549.81 |
| 7                             | 510396.66              | 1319810.29 |
| 8                             | 510338.66              | 1320139.66 |
| 9                             | 510367.29              | 1320485.31 |
| 10                            | 510507.49              | 1320573.04 |
| 11                            | 510784.60              | 1320133.15 |
| 12                            | 511285.61              | 1319958.85 |

| Номер<br>характерной<br>точки   | Координаты<br>МСК-40.1 |            |
|---|------------------------|------------|
|   | Х, м                   | У, м       |
| Сектор 4.1.10,<br>допустимая абсолютная высота от<br>212,69 м до 221,42 м |                        |            |
| Контур 1  |                        |            |
| 1   | 511285.61              | 1319458.85 |
| 2   | 511659.98              | 1319513.92 |
| 3   | 511727.50              | 1319284.56 |
| 4   | 512121.91              | 1319698.50 |
| 5   | 512356.68              | 1319402.30 |
| 6   | 512401.15              | 1319346.20 |
| 7   | 512133.18              | 1319170.89 |
| 8   | 511637.91              | 1318993.66 |
| 9   | 511194.16              | 1318961.17 |
| 10  | 510819.38              | 1319179.24 |
| 11  | 510462.00              | 1319641.18 |
| 12  | 510396.66              | 1319810.29 |
| 13  | 510805.02              | 1319549.81 |
| 14  | 511285.61              | 1319458.85 |

| Номер<br>характерной<br>точки   | Координаты<br>МСК-40.1 |            |
|---|------------------------|------------|
|   | Х, м                   | У, м       |
| Сектор 4.1.11,<br>допустимая абсолютная высота от<br>221,42 м до 224,26 м |                        |            |
| Контур 1  |                        |            |
| 1   | 512401.15              | 1319346.20 |
| 2   | 512440.60              | 1319296.44 |
| 3   | 512199.81              | 1319162.86 |
| 4   | 512295.62              | 1319032.92 |
| 5   | 511879.17              | 1318891.66 |
| 6   | 511550.46              | 1318879.55 |
| 7   | 511194.16              | 1318961.17 |
| 8   | 511637.91              | 1318993.66 |
| 9   | 512133.18              | 1319170.89 |
| 10  | 512401.15              | 1319346.20 |

| Номер<br>характерной<br>точки   | Координаты<br>МСК-40.1 |            |
|---|------------------------|------------|
|   | Х, м                   | У, м       |
| Сектор 4.1.12,<br>допустимая абсолютная высота от<br>214,55 м до 223,95 м |                        |            |
| Контур 1  |                        |            |
| 1   | 513136.13              | 1320763.84 |
| 2   | 513161.09              | 1320671.52 |
| 3   | 513179.91              | 1320577.75 |
| 4   | 513198.11              | 1320405.49 |
| 5   | 512992.44              | 1320495.34 |
| 6   | 512946.25              | 1320000.56 |
| 7   | 512793.87              | 1319665.60 |
| 8   | 512683.00              | 1319744.98 |
| 9   | 512677.50              | 1319748.91 |
| 10  | 512691.40              | 1319974.03 |
| 11  | 512555.28              | 1320153.86 |
| 12  | 513136.13              | 1320763.84 |

| Номер<br>характерной<br>точки   | Координаты<br>МСК-40.1 |            |
|---|------------------------|------------|
|   | Х, м                   | У, м       |
| Сектор 4.1.13,<br>допустимая абсолютная высота от<br>212,69 м до 222,21 м |                        |            |
| Контур 1  |                        |            |
| 1   | 512197.09              | 1321685.78 |
| 2   | 512478.29              | 1321276.07 |
| 3   | 512585.59              | 1320765.99 |
| 4   | 513131.27              | 1320779.34 |
| 5   | 512903.72              | 1321221.22 |
| 6   | 512848.99              | 1321286.66 |
| 7   | 512529.31              | 1321548.12 |
| 8   | 512373.94              | 1321625.76 |
| 9   | 512197.09              | 1321685.78 |

| Номер<br>характерной<br>точки                           | Координаты<br>МСК-40.1 |            |
|---|------------------------|------------|
|   | Х, м                   | У, м       |
| допустимая абсолютная высота от<br>195,24 м до 203,96 м |                        |            |
| Контур 1  |                        |            |
| 1   | 512085.59              | 1320753.76 |
| 2   | 511626.70              | 1320742.53 |
| 3   | 511598.93              | 1320780.20 |
| 4   | 511585.37              | 1320746.44 |
| 5   | 511541.76              | 1320915.02 |
| 6   | 511551.23              | 1321219.06 |
| 7   | 511422.10              | 1321475.37 |
| 8   | 511459.08              | 1321539.82 |
| 9   | 511912.68              | 1321255.62 |
| 10  | 512085.59              | 1320753.76 |

| Номер<br>характерной<br>точки   | Координаты<br>МСК-40.1 |            |
|---|------------------------|------------|
|   | Х, м                   | У, м       |
| Сектор 4.1.14,<br>допустимая абсолютная высота от<br>203,96 м до 212,69 м |                        |            |
| Контур 1  |                        |            |
| 1   | 512197.09              | 1321685.78 |
| 2   | 512478.29              | 1321276.07 |
| 3   | 512585.59              | 1320765.99 |
| 4   | 512281.83              | 1320758.56 |
| 5   | 512085.59              | 1320753.76 |
| 6   | 511912.68              | 1321255.62 |
| 7   | 511459.08              | 1321539.82 |
| 8   | 511545.93              | 1321691.18 |
| 9   | 511707.43              | 1321720.25 |
| 10  | 511871.29              | 1321729.12 |
| 11  | 512197.09              | 1321685.78 |

| Номер<br>характерной<br>точки   | Координаты<br>МСК-40.1 |            |
|---|------------------------|------------|
|   | Х, м                   | У, м       |
| Сектор 4.1.16,<br>допустимая абсолютная высота от<br>194,62 м до 204,82 м |                        |            |
| Контур 1  |                        |            |
| 1   | 511842.11              | 1320051.50 |
| 2   | 511701.75              | 1319960.81 |
| 3   | 511547.04              | 1319897.64 |
| 4   | 511518.79              | 1319993.59 |
| 5   | 511377.61              | 1320473.28 |
| 6   | 511469.41              | 1320521.72 |
| 7   | 511717.88              | 1320208.24 |
| 8   | 511842.11              | 1320051.50 |

| Номер<br>характерной<br>точки | Координаты<br>МСК-40.1 |      |
|-------------------------------|------------------------|------|
|                               | Х, м                   | У, м |
| Сектор 4.1.15,                |                        |      |

| Номер<br>характерной<br>точки   | Координаты<br>МСК-40.1 |      |
|---|------------------------|------|
|   | Х, м                   | У, м |
| Сектор 4.1.17,<br>допустимая абсолютная высота от<br>193,54 м до 198,74 м |                        |      |
| Контур 1  |                        |      |

| Номер<br>характерной<br>точки | Координаты<br>МСК-40.1 |            |
|-------------------------------|------------------------|------------|
|                               | Х, м                   | У, м       |
| 1                             | 511713.51              | 1320440.69 |
| 2                             | 511676.54              | 1320379.06 |
| 3                             | 511647.02              | 1320313.53 |
| 4                             | 511805.35              | 1320289.91 |
| 5                             | 511763.36              | 1320247.20 |
| 6                             | 511717.88              | 1320208.24 |
| 7                             | 511469.41              | 1320521.72 |
| 8                             | 511523.01              | 1320575.41 |
| 9                             | 511542.74              | 1320561.28 |
| 10                            | 511539.33              | 1320556.41 |
| 11                            | 511713.51              | 1320440.69 |

| Номер<br>характерной<br>точки | Координаты<br>МСК-40.1 |            |
|-------------------------------|------------------------|------------|
|                               | Х, м                   | У, м       |
| 1                             | 512281.83              | 1320758.56 |
| 2                             | 512275.99              | 1320625.02 |
| 3                             | 512168.93              | 1320277.00 |
| 4                             | 512098.71              | 1320163.27 |
| 5                             | 511952.46              | 1320267.97 |
| 6                             | 511979.58              | 1320263.92 |
| 7                             | 511892.49              | 1320691.38 |
| 8                             | 511821.48              | 1320632.17 |
| 9                             | 511756.75              | 1320566.15 |
| 10                            | 511626.70              | 1320742.53 |
| 11                            | 512085.59              | 1320753.76 |
| 12                            | 512281.83              | 1320758.56 |

| Номер<br>характерной<br>точки   | Координаты<br>МСК-40.1 |            |
|---|------------------------|------------|
|   | Х, м                   | У, м       |
| Сектор 4.1.18,<br>допустимая абсолютная высота от<br>187,00 м до 195,34 м |                        |            |
| Контур 1  |                        |            |
| 1   | 511979.58              | 1320263.92 |
| 2   | 511713.51              | 1320440.69 |
| 3   | 511539.33              | 1320556.41 |
| 4   | 511542.74              | 1320561.28 |
| 5   | 511523.01              | 1320575.41 |
| 6   | 511585.37              | 1320746.44 |
| 7   | 511598.93              | 1320780.20 |
| 8   | 511626.70              | 1320742.53 |
| 9   | 511756.75              | 1320566.15 |
| 10  | 511979.58              | 1320263.92 |

| Номер<br>характерной<br>точки   | Координаты<br>МСК-40.1 |            |
|---|------------------------|------------|
|   | Х, м                   | У, м       |
| Сектор 4.1.20,<br>допустимая абсолютная высота от<br>187,00 м до 197,08 м |                        |            |
| Контур 1  |                        |            |
| 1   | 511713.51              | 1320440.69 |
| 2   | 511979.58              | 1320263.92 |
| 3   | 511952.46              | 1320267.97 |
| 4   | 511805.35              | 1320289.91 |
| 5   | 511647.02              | 1320313.53 |
| 6   | 511676.54              | 1320379.06 |
| 7   | 511713.51              | 1320440.69 |

| Номер<br>характерной<br>точки   | Координаты<br>МСК-40.1 |      |
|---|------------------------|------|
|   | Х, м                   | У, м |
| Сектор 4.1.19,<br>допустимая абсолютная высота от<br>195,54 м до 206,68 м |                        |      |
| Контур 1  |                        |      |

| Номер<br>характерной<br>точки   | Координаты<br>МСК-40.1 |            |
|---|------------------------|------------|
|   | Х, м                   | У, м       |
| Сектор 4.1.21,<br>допустимая абсолютная высота от<br>187,00 м до 200,04 м |                        |            |
| Контур 1  |                        |            |
| 1   | 511892.49              | 1320691.38 |
| 2   | 511979.58              | 1320263.92 |

| Номер<br>характерной<br>точки | Координаты<br>МСК-40.1 |            |
|-------------------------------|------------------------|------------|
|                               | Х, м                   | У, м       |
| 3                             | 511756.75              | 1320566.15 |
| 4                             | 511821.48              | 1320632.17 |
| 5                             | 511892.49              | 1320691.38 |

| Номер<br>характерной<br>точки | Координаты<br>МСК-40.1 |            |
|-------------------------------|------------------------|------------|
|                               | Х, м                   | У, м       |
| 11                            | 511763.36              | 1320247.20 |
| 12                            | 511805.35              | 1320289.91 |
| 13                            | 511952.46              | 1320267.97 |

| Номер<br>характерной<br>точки   | Координаты<br>МСК-40.1 |            |
|---|------------------------|------------|
|   | Х, м                   | У, м       |
| Сектор 4.1.22,<br>допустимая абсолютная высота от<br>204,82 м до 215,70 м |                        |            |
| Контур 1  |                        |            |
| 1   | 511842.11              | 1320051.50 |
| 2   | 512046.10              | 1319794.14 |
| 3   | 512121.91              | 1319698.50 |
| 4   | 511727.50              | 1319284.56 |
| 5   | 511659.98              | 1319513.92 |
| 6   | 511547.04              | 1319897.64 |
| 7   | 511701.75              | 1319960.81 |
| 8   | 511842.11              | 1320051.50 |

| Номер<br>характерной<br>точки   | Координаты<br>МСК-40.1 |            |
|---|------------------------|------------|
|   | Х, м                   | У, м       |
| Сектор 4.1.24,<br>допустимая абсолютная высота от<br>206,68 м до 221,47 м |                        |            |
| Контур 1  |                        |            |
| 1   | 513131.27              | 1320779.34 |
| 2   | 513151.35              | 1320779.83 |
| 3   | 513136.13              | 1320763.84 |
| 4   | 512555.28              | 1320153.86 |
| 5   | 512551.85              | 1320150.26 |
| 6   | 512352.57              | 1320198.71 |
| 7   | 512164.98              | 1320115.82 |
| 8   | 512098.71              | 1320163.27 |
| 9   | 512168.93              | 1320277.00 |
| 10  | 512275.99              | 1320625.02 |
| 11  | 512281.83              | 1320758.56 |
| 12  | 512585.59              | 1320765.99 |
| 13  | 513131.27              | 1320779.34 |

| Номер<br>характерной<br>точки   | Координаты<br>МСК-40.1 |            |
|---|------------------------|------------|
|   | Х, м                   | У, м       |
| Сектор 4.1.23,<br>допустимая абсолютная высота от<br>198,74 м до 205,60 м |                        |            |
| Контур 1  |                        |            |
| 1   | 511952.46              | 1320267.97 |
| 2   | 512098.71              | 1320163.27 |
| 3   | 512164.98              | 1320115.82 |
| 4   | 512200.52              | 1320090.38 |
| 5   | 512123.64              | 1319982.42 |
| 6   | 512112.03              | 1319850.39 |
| 7   | 512079.58              | 1319821.67 |
| 8   | 512046.10              | 1319794.14 |
| 9   | 511842.11              | 1320051.50 |
| 10  | 511717.88              | 1320208.24 |

| Номер<br>характерной<br>точки   | Координаты<br>МСК-40.1 |            |
|---|------------------------|------------|
|   | Х, м                   | У, м       |
| Сектор 4.1.25,<br>допустимая абсолютная высота от<br>205,60 м до 212,10 м |                        |            |
| Контур 1  |                        |            |
| 1   | 512596.95              | 1319806.58 |
| 2   | 512677.50              | 1319748.91 |
| 3   | 512683.00              | 1319744.98 |
| 4   | 512531.82              | 1319562.23 |
| 5   | 512356.68              | 1319402.30 |



| Номер<br>характерной<br>точки | Координаты<br>МСК-40.1 |            |
|-------------------------------|------------------------|------------|
|                               | Х, м                   | У, м       |
| 6                             | 512121.91              | 1319698.50 |
| 7                             | 512046.10              | 1319794.14 |
| 8                             | 512079.58              | 1319821.67 |
| 9                             | 512112.03              | 1319850.39 |
| 10                            | 512245.10              | 1319670.55 |
| 11                            | 512500.48              | 1319684.98 |
| 12                            | 512596.95              | 1319806.58 |

| Номер<br>характерной<br>точки   | Координаты<br>МСК-40.1 |            |
|---|------------------------|------------|
|   | Х, м                   | У, м       |
| Сектор 4.1.26,<br>допустимая абсолютная высота от<br>194,25 м до 219,23 м |                        |            |
| Контур 1  |                        |            |
| Внешняя граница   |                        |            |
| 1   | 512200.52              | 1320090.38 |
| 2   | 512123.64              | 1319982.42 |
| 3   | 512112.03              | 1319850.39 |
| 4   | 512245.10              | 1319670.55 |
| 5   | 512500.48              | 1319684.98 |
| 6   | 512596.95              | 1319806.58 |
| 7   | 512677.50              | 1319748.91 |
| 8   | 512691.40              | 1319974.03 |
| 9   | 512555.28              | 1320153.86 |
| 10  | 512551.85              | 1320150.26 |
| 11  | 512352.57              | 1320198.71 |
| 12  | 512164.98              | 1320115.82 |
| 13  | 512200.52              | 1320090.38 |
| Внутренняя граница  |                        |            |
| 1   | 512381.38              | 1320005.33 |
| 2   | 512431.38              | 1319918.73 |
| 3   | 512381.38              | 1319832.13 |
| 4   | 512281.38              | 1319832.13 |
| 5   | 512231.38              | 1319918.73 |
| 6   | 512281.38              | 1320005.33 |
| 7   | 512381.38              | 1320005.33 |

| Номер<br>характерной<br>точки                                 | Координаты<br>МСК-40.1 |            |
|---|------------------------|------------|
|   | Х, м                   | У, м       |
| Сектор 4.1.27,<br>допустимая абсолютная высота до<br>199,50 м |                        |            |
| Контур 1  |                        |            |
| 1   | 512381.38              | 1320005.33 |
| 2   | 512431.38              | 1319918.73 |
| 3   | 512381.38              | 1319832.13 |
| 4   | 512281.38              | 1319832.13 |
| 5   | 512231.38              | 1319918.73 |
| 6   | 512281.38              | 1320005.33 |
| 7   | 512381.38              | 1320005.33 |

| Номер<br>характерной<br>точки   | Координаты<br>МСК-40.1 |            |
|---|------------------------|------------|
|   | Х, м                   | У, м       |
| Сектор 4.1.28,<br>допустимая абсолютная высота от<br>221,35м до 225,04м |                        |            |
| Контур 1  |                        |            |
| 1   | 512440.60              | 1319296.44 |
| 2   | 512667.27              | 1319010.46 |
| 3   | 512674.42              | 1319001.44 |
| 4   | 512564.55              | 1318909.52 |
| 5   | 512451.01              | 1318822.17 |
| 6   | 512295.62              | 1319032.92 |
| 7   | 512199.81              | 1319162.86 |
| 8   | 512440.60              | 1319296.44 |

| Номер<br>характерной<br>точки   | Координаты<br>МСК-40.1 |            |
|---|------------------------|------------|
|   | Х, м                   | У, м       |
| Сектор 4.1.29,<br>допустимая абсолютная высота от<br>212,10 м до 218,60 м |                        |            |
| Контур 1  |                        |            |
| 1   | 512683.00              | 1319744.98 |
| 2   | 512793.87              | 1319665.60 |

| Номер<br>характерной<br>точки | Координаты<br>МСК-40.1 |            |
|-------------------------------|------------------------|------------|
|                               | Х, м                   | У, м       |
| 3                             | 513089.55              | 1319453.93 |
| 4                             | 512893.72              | 1319217.22 |
| 5                             | 512667.27              | 1319010.46 |
| 6                             | 512440.60              | 1319296.44 |
| 7                             | 512401.15              | 1319346.20 |
| 8                             | 512356.68              | 1319402.30 |
| 9                             | 512531.82              | 1319562.23 |
| 10                            | 512683.00              | 1319744.98 |

| Номер<br>характерной<br>точки   | Координаты<br>МСК-40.1 |            |
|---|------------------------|------------|
|   | Х, м                   | У, м       |
| Сектор 4.1.30,<br>допустимая абсолютная высота от<br>219,44 м до 225,04 м |                        |            |
| Контур 1  |                        |            |
| 1   | 513581.28              | 1320238.10 |
| 2   | 513367.59              | 1319825.88 |
| 3   | 513101.22              | 1319445.58 |
| 4   | 513089.55              | 1319453.93 |
| 5   | 512793.87              | 1319665.60 |
| 6   | 512946.25              | 1320000.56 |
| 7   | 512992.44              | 1320495.34 |
| 8   | 513198.11              | 1320405.49 |
| 9   | 513581.28              | 1320238.10 |

| Номер<br>характерной<br>точки   | Координаты<br>МСК-40.1 |            |
|---|------------------------|------------|
|   | Х, м                   | У, м       |
| Сектор 4.1.31,<br>допустимая абсолютная высота от<br>225,04 м до 229,41 м |                        |            |
| Контур 1  |                        |            |
| 1   | 512985.30              | 1318609.23 |
| 2   | 512868.31              | 1318512.22 |
| 3   | 512747.73              | 1318419.72 |
| 4   | 512451.01              | 1318822.17 |

| Номер<br>характерной<br>точки | Координаты<br>МСК-40.1 |            |
|-------------------------------|------------------------|------------|
|                               | Х, м                   | У, м       |
| 5                             | 512564.55              | 1318909.52 |
| 6                             | 512674.42              | 1319001.44 |
| 7                             | 512977.85              | 1318618.62 |
| 8                             | 512985.30              | 1318609.23 |

| Номер<br>характерной<br>точки   | Координаты<br>МСК-40.1 |            |
|---|------------------------|------------|
|   | Х, м                   | У, м       |
| Сектор 4.1.32,<br>допустимая абсолютная высота от<br>218,60 м до 225,10 м |                        |            |
| Контур 1  |                        |            |
| 1   | 513496.11              | 1319162.87 |
| 2   | 513255.77              | 1318872.38 |
| 3   | 512977.85              | 1318618.62 |
| 4   | 512674.42              | 1319001.44 |
| 5   | 512667.27              | 1319010.46 |
| 6   | 512893.72              | 1319217.22 |
| 7   | 513089.55              | 1319453.93 |
| 8   | 513101.22              | 1319445.58 |
| 9   | 513496.11              | 1319162.87 |

| Номер<br>характерной<br>точки   | Координаты<br>МСК-40.1 |            |
|---|------------------------|------------|
|   | Х, м                   | У, м       |
| Сектор 4.1.33,<br>допустимая абсолютная высота от<br>225,04 м до 229,41 м |                        |            |
| Контур 1  |                        |            |
| 1   | 514039.47              | 1320037.93 |
| 2   | 513802.50              | 1319578.84 |
| 3   | 513508.33              | 1319154.12 |
| 4   | 513496.11              | 1319162.87 |
| 5   | 513101.22              | 1319445.58 |
| 6   | 513367.59              | 1319825.88 |
| 7   | 513581.28              | 1320238.10 |
| 8   | 514039.47              | 1320037.93 |

| Номер<br>характерной<br>точки   | Координаты<br>МСК-40.1 |            |
|---|------------------------|------------|
|   | Х, м                   | У, м       |
| Сектор 4.1.34,<br>допустимая абсолютная высота от<br>229,41 м до 233,77 м |                        |            |
| Контур 1  |                        |            |
| 1   | 513296.11              | 1318217.09 |
| 2   | 513044.45              | 1318017.28 |
| 3   | 512747.73              | 1318419.72 |
| 4   | 512868.31              | 1318512.22 |
| 5   | 512985.30              | 1318609.23 |
| 6   | 513288.43              | 1318226.78 |
| 7   | 513296.11              | 1318217.09 |

| Номер<br>характерной<br>точки   | Координаты<br>МСК-40.1 |            |
|---|------------------------|------------|
|   | Х, м                   | У, м       |
| Сектор 4.1.35,<br>допустимая абсолютная высота от<br>225,10 м до 231,60 м |                        |            |
| Контур 1  |                        |            |
| 1   | 513496.11              | 1319162.87 |
| 2   | 513508.33              | 1319154.12 |
| 3   | 513902.67              | 1318871.82 |
| 4   | 513617.82              | 1318527.53 |
| 5   | 513288.43              | 1318226.78 |
| 6   | 512985.30              | 1318609.23 |
| 7   | 512977.85              | 1318618.62 |
| 8   | 513255.77              | 1318872.38 |
| 9   | 513496.11              | 1319162.87 |

| Номер<br>характерной<br>точки   | Координаты<br>МСК-40.1 |            |
|---|------------------------|------------|
|   | Х, м                   | У, м       |
| Сектор 4.1.36,<br>допустимая абсолютная высота от<br>229,41 м до 233,77 м |                        |            |
| Контур 1  |                        |            |
| 1   | 514039.47              | 1320037.93 |

| Номер<br>характерной<br>точки | Координаты<br>МСК-40.1 |            |
|-------------------------------|------------------------|------------|
|                               | Х, м                   | У, м       |
| 2                             | 514497.65              | 1319837.77 |
| 3                             | 514237.37              | 1319331.82 |
| 4                             | 513915.33              | 1318862.76 |
| 5                             | 513902.67              | 1318871.82 |
| 6                             | 513508.33              | 1319154.12 |
| 7                             | 513802.50              | 1319578.84 |
| 8                             | 514039.47              | 1320037.93 |

| Номер<br>характерной<br>точки   | Координаты<br>МСК-40.1 |            |
|---|------------------------|------------|
|   | Х, м                   | У, м       |
| Сектор 4.1.37,<br>допустимая абсолютная высота от<br>233,77 м до 238,13 м |                        |            |
| Контур 1  |                        |            |
| 1   | 514955.84              | 1319637.60 |
| 2   | 514592.90              | 1318955.82 |
| 3   | 514129.28              | 1318338.08 |
| 4   | 514045.10              | 1318263.70 |
| 5   | 513978.03              | 1318173.58 |
| 6   | 513671.45              | 1317880.70 |
| 7   | 513341.17              | 1317614.84 |
| 8   | 513044.45              | 1318017.28 |
| 9   | 513296.11              | 1318217.09 |
| 10  | 513568.70              | 1317873.20 |
| 11  | 513955.74              | 1318205.66 |
| 12  | 514264.09              | 1318613.08 |
| 13  | 513915.33              | 1318862.76 |
| 14  | 514237.37              | 1319331.82 |
| 15  | 514497.65              | 1319837.77 |
| 16  | 514955.84              | 1319637.60 |

| Номер<br>характерной<br>точки                     | Координаты<br>МСК-40.1 |      |
|---|------------------------|------|
|   | Х, м                   | У, м |
| Сектор 4.1.38,<br>допустимая абсолютная высота от |                        |      |

| Номер<br>характерной<br>точки | Координаты<br>МСК-40.1 |            |
|-------------------------------|------------------------|------------|
|                               | Х, м                   | У, м       |
| 231,60 м до 237,67 м          |                        |            |
| Контур 1                      |                        |            |
| 1                             | 513902.67              | 1318871.82 |
| 2                             | 513915.33              | 1318862.76 |
| 3                             | 514264.09              | 1318613.08 |
| 4                             | 513955.74              | 1318205.66 |
| 5                             | 513568.70              | 1317873.20 |
| 6                             | 513296.11              | 1318217.09 |
| 7                             | 513288.43              | 1318226.78 |
| 8                             | 513617.82              | 1318527.53 |
| 9                             | 513902.67              | 1318871.82 |

| Номер<br>характерной<br>точки   | Координаты<br>МСК-40.1 |            |
|---|------------------------|------------|
|   | Х, м                   | У, м       |
| Сектор 4.1.39,<br>допустимая абсолютная высота от<br>238,13 м до 242,50 м |                        |            |
| Контур 1  |                        |            |
| 1   | 513978.03              | 1318173.58 |
| 2   | 513905.28              | 1317835.65 |
| 3   | 514037.09              | 1317536.61 |
| 4   | 513841.30              | 1317369.86 |
| 5   | 513637.88              | 1317212.40 |
| 6   | 513341.17              | 1317614.84 |
| 7   | 513671.45              | 1317880.70 |
| 8   | 513978.03              | 1318173.58 |

| Номер<br>характерной<br>точки   | Координаты<br>МСК-40.1 |            |
|---|------------------------|------------|
|   | Х, м                   | У, м       |
| Сектор 4.1.40,<br>допустимая абсолютная высота от<br>238,13 м до 242,50 м |                        |            |
| Контур 1  |                        |            |
| Внешняя граница   |                        |            |
| 1   | 514955.97              | 1318088.71 |

| Номер<br>характерной<br>точки | Координаты<br>МСК-40.1 |            |
|-------------------------------|------------------------|------------|
|                               | Х, м                   | У, м       |
| 2                             | 514983.49              | 1317798.36 |
| 3                             | 514848.16              | 1317526.12 |
| 4                             | 514588.24              | 1317368.42 |
| 5                             | 514296.63              | 1317371.44 |
| 6                             | 514037.09              | 1317536.61 |
| 7                             | 513905.28              | 1317835.65 |
| 8                             | 513978.03              | 1318173.58 |
| 9                             | 514045.10              | 1318263.70 |
| 10                            | 514129.28              | 1318338.08 |
| 11                            | 514289.59              | 1318416.47 |
| 12                            | 514460.14              | 1318438.84 |
| 13                            | 514574.92              | 1318423.82 |
| 14                            | 514769.63              | 1318333.45 |
| 15                            | 514849.29              | 1318261.94 |
| 16                            | 514955.97              | 1318088.71 |
| Внутренняя граница            |                        |            |
| 1                             | 514457.50              | 1318017.81 |
| 2                             | 514507.50              | 1317931.20 |
| 3                             | 514457.50              | 1317844.60 |
| 4                             | 514357.50              | 1317844.60 |
| 5                             | 514307.50              | 1317931.20 |
| 6                             | 514357.50              | 1318017.81 |
| 7                             | 514457.50              | 1318017.81 |

| Номер<br>характерной<br>точки                                 | Координаты<br>МСК-40.1 |            |
|---|------------------------|------------|
|   | Х, м                   | У, м       |
| Сектор 4.1.41,<br>допустимая абсолютная высота до<br>215,00 м |                        |            |
| Контур 1  |                        |            |
| 1   | 514457.50              | 1318017.81 |
| 2   | 514507.50              | 1317931.20 |
| 3   | 514457.50              | 1317844.60 |
| 4   | 514357.50              | 1317844.60 |
| 5   | 514307.50              | 1317931.20 |
| 6   | 514357.50              | 1318017.81 |

| Номер<br>характерной<br>точки | Координаты<br>МСК-40.1 |            |
|-------------------------------|------------------------|------------|
|                               | Х, м                   | У, м       |
| 7                             | 514457.50              | 1318017.81 |

| Номер<br>характерной<br>точки   | Координаты<br>МСК-40.1 |            |
|---|------------------------|------------|
|   | Х, м                   | У, м       |
| Сектор 4.1.42,<br>допустимая абсолютная высота от<br>238,13 м до 242,50 м |                        |            |
| Контур 1  |                        |            |
| 1   | 514955.84              | 1319637.60 |
| 2   | 515414.03              | 1319437.44 |
| 3   | 515124.01              | 1318866.66 |
| 4   | 514769.63              | 1318333.45 |
| 5   | 514574.92              | 1318423.82 |
| 6   | 514460.14              | 1318438.84 |
| 7   | 514289.59              | 1318416.47 |
| 8   | 514129.28              | 1318338.08 |
| 9   | 514592.90              | 1318955.82 |
| 10  | 514955.84              | 1319637.60 |

| Номер<br>характерной<br>точки   | Координаты<br>МСК-40.1 |            |
|---|------------------------|------------|
|   | Х, м                   | У, м       |
| Сектор 4.1.43,<br>допустимая абсолютная высота от<br>242,50 м до 246,86 м |                        |            |
| Контур 1  |                        |            |
| 1   | 514588.24              | 1317368.42 |
| 2   | 514271.44              | 1317077.47 |
| 3   | 513934.60              | 1316809.96 |
| 4   | 513637.88              | 1317212.40 |
| 5   | 513841.30              | 1317369.86 |
| 6   | 514037.09              | 1317536.61 |
| 7   | 514296.63              | 1317371.44 |
| 8   | 514588.24              | 1317368.42 |

| Номер<br>характерной<br>точки   | Координаты<br>МСК-40.1 |            |
|---|------------------------|------------|
|   | Х, м                   | У, м       |
| Сектор 4.1.44,<br>допустимая абсолютная высота от<br>242,50 м до 246,86 м |                        |            |
| Контур 1  |                        |            |
| 1   | 515414.03              | 1319437.44 |
| 2   | 515872.21              | 1319237.28 |
| 3   | 515478.80              | 1318486.35 |
| 4   | 514983.49              | 1317798.36 |
| 5   | 514955.97              | 1318088.71 |
| 6   | 514849.30              | 1318261.94 |
| 7   | 514769.63              | 1318333.45 |
| 8   | 515124.01              | 1318866.66 |
| 9   | 515414.03              | 1319437.44 |

| Номер<br>характерной<br>точки   | Координаты<br>МСК-40.1 |            |
|---|------------------------|------------|
|   | Х, м                   | У, м       |
| Сектор 4.1.45,<br>допустимая абсолютная высота от<br>246,86 м до 251,22 м |                        |            |
| Контур 1  |                        |            |
| 1   | 515872.21              | 1319237.28 |
| 2   | 516330.40              | 1319037.11 |
| 3   | 515939.80              | 1318281.90 |
| 4   | 515453.96              | 1317584.13 |
| 5   | 514881.21              | 1316955.76 |
| 6   | 514231.32              | 1316407.52 |
| 7   | 513934.60              | 1316809.96 |
| 8   | 514271.44              | 1317077.47 |
| 9   | 514588.24              | 1317368.42 |
| 10  | 514848.16              | 1317526.12 |
| 11  | 514983.49              | 1317798.36 |
| 12  | 515478.80              | 1318486.35 |
| 13  | 515872.21              | 1319237.28 |

| Номер<br>характерной<br>точки   | Координаты<br>МСК-40.1 |            |
|---|------------------------|------------|
|   | Х, м                   | У, м       |
| Сектор 4.1.46,<br>допустимая абсолютная высота от<br>251,22 м до 255,59 м |                        |            |
| Контур 1  |                        |            |
| 1   | 516330.40              | 1319037.11 |
| 2   | 516788.58              | 1318836.95 |
| 3   | 516367.94              | 1318023.64 |
| 4   | 515844.73              | 1317272.20 |
| 5   | 515227.92              | 1316595.49 |
| 6   | 514528.04              | 1316005.08 |
| 7   | 514231.32              | 1316407.52 |
| 8   | 514881.21              | 1316955.76 |
| 9   | 515453.96              | 1317584.13 |
| 10  | 515939.80              | 1318281.90 |
| 11  | 516330.40              | 1319037.11 |

| Номер<br>характерной<br>точки   | Координаты<br>МСК-40.1 |            |
|---|------------------------|------------|
|   | Х, м                   | У, м       |
| Сектор 4.1.48,<br>допустимая абсолютная высота от<br>259,95 м до 264,31 м |                        |            |
| Контур 1  |                        |            |
| 1   | 517246.77              | 1318636.78 |
| 2   | 517704.95              | 1318436.62 |
| 3   | 517224.22              | 1317507.13 |
| 4   | 516626.27              | 1316648.34 |
| 5   | 515921.33              | 1315874.95 |
| 6   | 515121.48              | 1315200.20 |
| 7   | 514824.76              | 1315602.64 |
| 8   | 515574.62              | 1316235.22 |
| 9   | 516235.50              | 1316960.27 |
| 10  | 516796.08              | 1317765.38 |
| 11  | 517246.77              | 1318636.78 |

| Номер<br>характерной<br>точки   | Координаты<br>МСК-40.1 |            |
|---|------------------------|------------|
|   | Х, м                   | У, м       |
| Сектор 4.1.47,<br>допустимая абсолютная высота от<br>255,59 м до 259,95 м |                        |            |
| Контур 1  |                        |            |
| 1   | 516788.58              | 1318836.95 |
| 2   | 517246.77              | 1318636.78 |
| 3   | 516796.08              | 1317765.38 |
| 4   | 516235.50              | 1316960.27 |
| 5   | 515574.62              | 1316235.22 |
| 6   | 514824.76              | 1315602.64 |
| 7   | 514528.04              | 1316005.08 |
| 8   | 515227.92              | 1316595.49 |
| 9   | 515844.73              | 1317272.20 |
| 10  | 516367.94              | 1318023.64 |
| 11  | 516788.58              | 1318836.95 |

| Номер<br>характерной<br>точки   | Координаты<br>МСК-40.1 |            |
|---|------------------------|------------|
|   | Х, м                   | У, м       |
| Сектор 4.1.49,<br>допустимая абсолютная высота от<br>264,31 м до 268,68 м |                        |            |
| Контур 1  |                        |            |
| 1   | 517704.95              | 1318436.62 |
| 2   | 518163.14              | 1318236.45 |
| 3   | 517652.36              | 1317248.87 |
| 4   | 517017.03              | 1316336.41 |
| 5   | 516268.04              | 1315514.68 |
| 6   | 515418.19              | 1314797.76 |
| 7   | 515121.48              | 1315200.20 |
| 8   | 515921.33              | 1315874.95 |
| 9   | 516626.27              | 1316648.34 |
| 10  | 517224.22              | 1317507.13 |
| 11  | 517704.95              | 1318436.62 |

| Номер<br>характерной<br>точки   | Координаты<br>МСК-40.1 |            |
|---|------------------------|------------|
|   | Х, м                   | У, м       |
| Сектор 4.1.50,<br>допустимая абсолютная высота от<br>268,68 м до 273,04 м |                        |            |
| Контур 1  |                        |            |
| 1   | 518163.14              | 1318236.45 |
| 2   | 518621.33              | 1318036.29 |
| 3   | 518080.50              | 1316990.61 |
| 4   | 517407.80              | 1316024.48 |
| 5   | 516614.75              | 1315154.42 |
| 6   | 515714.91              | 1314395.32 |
| 7   | 515418.19              | 1314797.76 |
| 8   | 516268.04              | 1315514.68 |
| 9   | 517017.03              | 1316336.41 |
| 10  | 517652.36              | 1317248.87 |
| 11  | 518163.14              | 1318236.45 |

| Номер<br>характерной<br>точки   | Координаты<br>МСК-40.1 |            |
|---|------------------------|------------|
|   | Х, м                   | У, м       |
| Сектор 4.1.51,<br>допустимая абсолютная высота от<br>273,04 м до 277,41 м |                        |            |
| Контур 1  |                        |            |
| 1   | 518621.33              | 1318036.29 |
| 2   | 519079.51              | 1317836.13 |
| 3   | 518508.64              | 1316732.36 |
| 4   | 517798.57              | 1315712.55 |
| 5   | 516961.46              | 1314794.15 |
| 6   | 516011.63              | 1313992.88 |
| 7   | 515714.91              | 1314395.32 |
| 8   | 516614.75              | 1315154.42 |
| 9   | 517407.80              | 1316024.48 |
| 10  | 518080.50              | 1316990.61 |
| 11  | 518621.33              | 1318036.29 |

| Номер<br>характерной<br>точки   | Координаты<br>МСК-40.1 |            |
|---|------------------------|------------|
|   | Х, м                   | У, м       |
| Сектор 4.1.52,<br>допустимая абсолютная высота от<br>277,41 м до 281,77 м |                        |            |
| Контур 1  |                        |            |
| 1   | 519079.51              | 1317836.13 |
| 2   | 519537.70              | 1317635.96 |
| 3   | 519200.57              | 1316939.11 |
| 4   | 518936.78              | 1316474.10 |
| 5   | 518260.41              | 1315490.73 |
| 6   | 518189.34              | 1315400.62 |
| 7   | 517308.17              | 1314433.88 |
| 8   | 516308.35              | 1313590.44 |
| 9   | 516011.63              | 1313992.88 |
| 10  | 516961.46              | 1314794.15 |
| 11  | 517798.57              | 1315712.55 |
| 12  | 518508.64              | 1316732.36 |
| 13  | 519079.51              | 1317836.13 |

| Номер<br>характерной<br>точки   | Координаты<br>МСК-40.1 |            |
|---|------------------------|------------|
|   | Х, м                   | У, м       |
| Сектор 4.1.53,<br>допустимая абсолютная высота от<br>281,77 м до 286,13 м |                        |            |
| Контур 1  |                        |            |
| 1   | 518260.41              | 1315490.73 |
| 2   | 518936.78              | 1316474.10 |
| 3   | 519200.57              | 1316939.11 |
| 4   | 519537.70              | 1317635.96 |
| 5   | 519995.88              | 1317435.80 |
| 6   | 519804.64              | 1317022.69 |
| 7   | 519364.92              | 1316215.84 |
| 8   | 518693.60              | 1315233.47 |
| 9   | 518580.10              | 1315088.69 |
| 10  | 517654.88              | 1314073.61 |
| 11  | 516605.07              | 1313188.00 |
| 12  | 516308.35              | 1313590.44 |

| Номер<br>характерной<br>точки | Координаты<br>МСК-40.1 |            |
|-------------------------------|------------------------|------------|
|                               | Х, м                   | У, м       |
| 13                            | 517308.17              | 1314433.88 |
| 14                            | 518189.34              | 1315400.62 |
| 15                            | 518260.41              | 1315490.73 |

| Номер<br>характерной<br>точки   | Координаты<br>МСК-40.1 |            |
|---|------------------------|------------|
|   | Х, м                   | У, м       |
| Сектор 4.1.54,<br>допустимая абсолютная высота от<br>286,13 м до 290,50 м |                        |            |
| Контур 1  |                        |            |
| 1   | 518693.60              | 1315233.47 |
| 2   | 519364.92              | 1316215.84 |
| 3   | 519804.64              | 1317022.69 |
| 4   | 519995.88              | 1317435.80 |
| 5   | 520454.07              | 1317235.63 |
| 6   | 520267.09              | 1316830.26 |
| 7   | 519793.06              | 1315957.59 |
| 8   | 518970.87              | 1314776.76 |
| 9   | 518575.18              | 1314308.47 |
| 10  | 518001.59              | 1313713.35 |
| 11  | 516901.79              | 1312785.56 |
| 12  | 516605.07              | 1313188.00 |
| 13  | 517654.88              | 1314073.61 |
| 14  | 518580.10              | 1315088.69 |
| 15  | 518693.60              | 1315233.47 |

| Номер<br>характерной<br>точки   | Координаты<br>МСК-40.1 |            |
|---|------------------------|------------|
|   | Х, м                   | У, м       |
| Сектор 4.1.55,<br>допустимая абсолютная высота от<br>290,50 м до 294,86 м |                        |            |
| Контур 1  |                        |            |
| 1   | 518575.18              | 1314308.47 |
| 2   | 518970.87              | 1314776.76 |
| 3   | 519793.06              | 1315957.59 |

| Номер<br>характерной<br>точки | Координаты<br>МСК-40.1 |            |
|-------------------------------|------------------------|------------|
|                               | Х, м                   | У, м       |
| 4                             | 520267.09              | 1316830.26 |
| 5                             | 520454.07              | 1317235.63 |
| 6                             | 520912.26              | 1317035.47 |
| 7                             | 520855.53              | 1316907.74 |
| 8                             | 520221.20              | 1315699.33 |
| 9                             | 519361.64              | 1314464.82 |
| 10                            | 518781.55              | 1313793.05 |
| 11                            | 518344.43              | 1313349.38 |
| 12                            | 517198.50              | 1312383.12 |
| 13                            | 516901.79              | 1312785.56 |
| 14                            | 518001.59              | 1313713.35 |
| 15                            | 518575.18              | 1314308.47 |

| Номер<br>характерной<br>точки   | Координаты<br>МСК-40.1 |            |
|---|------------------------|------------|
|   | Х, м                   | У, м       |
| Сектор 4.1.56,<br>допустимая абсолютная высота от<br>294,86 м до 299,22 м |                        |            |
| Контур 1  |                        |            |
| 1   | 520912.26              | 1317035.47 |
| 2   | 520998.33              | 1316997.87 |
| 3   | 521370.44              | 1316835.30 |
| 4   | 520649.34              | 1315441.07 |
| 5   | 519752.40              | 1314152.89 |
| 6   | 518695.01              | 1312992.81 |
| 7   | 518474.40              | 1312785.82 |
| 8   | 517851.38              | 1312253.70 |
| 9   | 517495.23              | 1311980.68 |
| 10  | 517462.86              | 1312024.58 |
| 11  | 517198.50              | 1312383.12 |
| 12  | 518344.43              | 1313349.38 |
| 13  | 518781.55              | 1313793.05 |
| 14  | 519361.64              | 1314464.82 |
| 15  | 520221.20              | 1315699.33 |
| 16  | 520855.53              | 1316907.74 |
| 17  | 520912.26              | 1317035.47 |



| Номер<br>характерной<br>точки   | Координаты<br>МСК-40.1 |            |
|---|------------------------|------------|
|   | Х, м                   | У, м       |
| Сектор 4.1.57,<br>допустимая абсолютная высота от<br>299,22 м до 303,59 м |                        |            |
| Контур 1  |                        |            |
| 1   | 521828.63              | 1316635.14 |
| 2   | 521077.48              | 1315182.82 |
| 3   | 520143.17              | 1313840.96 |
| 4   | 519041.71              | 1312632.54 |
| 5   | 517791.94              | 1311578.24 |
| 6   | 517495.23              | 1311980.68 |
| 7   | 517851.38              | 1312253.70 |
| 8   | 518474.40              | 1312785.82 |
| 9   | 518695.01              | 1312992.81 |
| 10  | 519752.40              | 1314152.89 |
| 11  | 520649.34              | 1315441.07 |
| 12  | 521370.44              | 1316835.30 |
| 13  | 521828.63              | 1316635.14 |

| Номер<br>характерной<br>точки   | Координаты<br>МСК-40.1 |            |
|---|------------------------|------------|
|   | Х, м                   | У, м       |
| Сектор 4.1.58,<br>допустимая абсолютная высота от<br>303,59 м до 307,95 м |                        |            |
| Контур 1  |                        |            |
| 1   | 521828.63              | 1316635.14 |
| 2   | 522286.81              | 1316434.98 |
| 3   | 521505.62              | 1314924.56 |
| 4   | 520533.94              | 1313529.03 |
| 5   | 519388.42              | 1312272.27 |
| 6   | 518088.66              | 1311175.80 |
| 7   | 517791.94              | 1311578.24 |
| 8   | 519041.71              | 1312632.54 |
| 9   | 520143.17              | 1313840.96 |
| 10  | 521077.48              | 1315182.82 |
| 11  | 521828.63              | 1316635.14 |

| Номер<br>характерной<br>точки   | Координаты<br>МСК-40.1 |            |
|---|------------------------|------------|
|   | Х, м                   | У, м       |
| Сектор 4.1.59,<br>допустимая абсолютная высота от<br>307,95 м до 312,31 м |                        |            |
| Контур 1  |                        |            |
| 1   | 522286.81              | 1316434.98 |
| 2   | 521505.62              | 1314924.56 |
| 3   | 520533.94              | 1313529.03 |
| 4   | 519388.42              | 1312272.27 |
| 5   | 518088.66              | 1311175.80 |
| 6   | 518385.38              | 1310773.36 |
| 7   | 519735.13              | 1311912.01 |
| 8   | 520924.71              | 1313217.10 |
| 9   | 521933.75              | 1314666.30 |
| 10  | 522745.00              | 1316234.81 |
| 11  | 522286.81              | 1316434.98 |

| Номер<br>характерной<br>точки   | Координаты<br>МСК-40.1 |            |
|---|------------------------|------------|
|   | Х, м                   | У, м       |
| Сектор 4.1.60,<br>допустимая абсолютная высота от<br>312,31 м до 316,68 м |                        |            |
| Контур 1  |                        |            |
| 1   | 518385.38              | 1310773.36 |
| 2   | 518682.10              | 1310370.92 |
| 3   | 520081.84              | 1311551.74 |
| 4   | 521315.47              | 1312905.17 |
| 5   | 522361.89              | 1314408.04 |
| 6   | 523203.19              | 1316034.65 |
| 7   | 522745.00              | 1316234.81 |
| 8   | 521933.75              | 1314666.30 |
| 9   | 520924.71              | 1313217.10 |
| 10  | 519735.13              | 1311912.01 |
| 11  | 518385.38              | 1310773.36 |

| Номер<br>характерной<br>точки   | Координаты<br>МСК-40.1 |            |
|---|------------------------|------------|
|   | Х, м                   | У, м       |
| Сектор 4.1.61,<br>допустимая абсолютная высота от<br>316,68 м до 321,04 м |                        |            |
| Контур 1  |                        |            |
| 1   | 523661.37              | 1315834.48 |
| 2   | 522790.03              | 1314149.79 |
| 3   | 521706.24              | 1312593.24 |
| 4   | 520428.55              | 1311191.47 |
| 5   | 518978.82              | 1309968.48 |
| 6   | 518682.10              | 1310370.92 |
| 7   | 520081.84              | 1311551.74 |
| 8   | 521315.47              | 1312905.17 |
| 9   | 522361.89              | 1314408.04 |
| 10  | 523203.19              | 1316034.65 |
| 11  | 523661.37              | 1315834.48 |

| Номер<br>характерной<br>точки   | Координаты<br>МСК-40.1 |            |
|---|------------------------|------------|
|   | Х, м                   | У, м       |
| Сектор 4.1.62,<br>допустимая абсолютная высота от<br>321,04 м до 325,40 м |                        |            |
| Контур 1  |                        |            |
| 1   | 518978.82              | 1309968.48 |
| 2   | 519275.54              | 1309566.04 |
| 3   | 519818.28              | 1309985.69 |
| 4   | 520775.26              | 1310831.20 |
| 5   | 522097.01              | 1312281.31 |
| 6   | 522455.46              | 1312748.92 |
| 7   | 523151.57              | 1313782.20 |
| 8   | 523608.41              | 1314578.79 |
| 9   | 524119.56              | 1315634.32 |
| 10  | 523661.37              | 1315834.48 |
| 11  | 522790.03              | 1314149.79 |
| 12  | 521706.24              | 1312593.24 |
| 13  | 520428.55              | 1311191.47 |
| 14  | 518978.82              | 1309968.48 |

| Номер<br>характерной<br>точки   | Координаты<br>МСК-40.1 |            |
|---|------------------------|------------|
|   | Х, м                   | У, м       |
| Сектор 4.1.63,<br>допустимая абсолютная высота от<br>680,68 м до 688,00 м |                        |            |
| Контур 1  |                        |            |
| 1   | 516401.17              | 1307903.42 |
| 2   | 515721.49              | 1307590.07 |
| 3   | 515025.86              | 1307305.87 |
| 4   | 514287.67              | 1307042.49 |
| 5   | 513628.52              | 1306839.06 |
| 6   | 512961.55              | 1306662.20 |
| 7   | 512334.93              | 1306522.64 |
| 8   | 512285.07              | 1306761.49 |
| 9   | 513034.99              | 1306877.17 |
| 10  | 513642.46              | 1306999.67 |
| 11  | 514244.35              | 1307147.17 |
| 12  | 515712.20              | 1307621.28 |
| 13  | 516401.17              | 1307903.42 |

| Номер<br>характерной<br>точки   | Координаты<br>МСК-40.1 |            |
|---|------------------------|------------|
|   | Х, м                   | У, м       |
| Сектор 4.1.64,<br>допустимая абсолютная высота от<br>688,00 м до 703,00 м |                        |            |
| Контур 1  |                        |            |
| 1   | 512527.13              | 1306051.76 |
| 2   | 512437.09              | 1306033.18 |
| 3   | 512334.93              | 1306522.64 |
| 4   | 512961.55              | 1306662.20 |
| 5   | 513628.52              | 1306839.06 |
| 6   | 514287.67              | 1307042.49 |
| 7   | 515025.86              | 1307305.87 |
| 8   | 515721.49              | 1307590.07 |
| 9   | 516401.17              | 1307903.42 |
| 10  | 517418.55              | 1308396.36 |
| 11  | 518390.73              | 1308961.24 |
| 12  | 518987.52              | 1309358.90 |

| Номер<br>характерной<br>точки | Координаты<br>МСК-40.1 |            |
|-------------------------------|------------------------|------------|
|                               | Х, м                   | У, м       |
| 13                            | 519116.72              | 1309450.54 |
| 14                            | 519198.16              | 1309340.61 |
| 15                            | 519362.21              | 1309119.15 |
| 16                            | 518120.11              | 1308279.02 |
| 17                            | 517934.70              | 1308166.45 |
| 18                            | 517119.98              | 1307707.81 |
| 19                            | 516575.57              | 1307432.25 |
| 20                            | 516147.86              | 1307232.11 |
| 21                            | 515714.90              | 1307043.59 |
| 22                            | 515290.62              | 1306872.11 |
| 23                            | 513871.10              | 1306388.80 |
| 24                            | 512719.37              | 1306093.08 |
| 25                            | 512614.95              | 1306070.36 |
| 26                            | 512527.13              | 1306051.76 |

| Номер<br>характерной<br>точки   | Координаты<br>МСК-40.1 |            |
|---|------------------------|------------|
|   | Х, м                   | У, м       |
| Сектор 4.1.65,<br>допустимая абсолютная высота от<br>703,00 м до 718,00 м |                        |            |
| Контур 1  |                        |            |
| 1   | 512868.27              | 1305613.97 |
| 2   | 512724.11              | 1305582.40 |
| 3   | 512533.61              | 1305570.77 |
| 4   | 512437.09              | 1306033.18 |
| 5   | 512527.13              | 1306051.76 |
| 6   | 512614.95              | 1306070.36 |
| 7   | 512719.37              | 1306093.08 |
| 8   | 513871.10              | 1306388.80 |
| 9   | 515290.61              | 1306872.11 |
| 10  | 515714.89              | 1307043.59 |
| 11  | 516147.86              | 1307232.11 |
| 12  | 516575.57              | 1307432.25 |
| 13  | 517119.98              | 1307707.81 |
| 14  | 517934.70              | 1308166.45 |
| 15  | 518120.11              | 1308279.02 |

| Номер<br>характерной<br>точки | Координаты<br>МСК-40.1 |            |
|-------------------------------|------------------------|------------|
|                               | Х, м                   | У, м       |
| 16                            | 519362.21              | 1309119.15 |
| 17                            | 519659.82              | 1308717.37 |
| 18                            | 518823.93              | 1308134.10 |
| 19                            | 517586.87              | 1307393.82 |
| 20                            | 517537.17              | 1307364.08 |
| 21                            | 517528.32              | 1307359.28 |
| 22                            | 517388.47              | 1307284.21 |
| 23                            | 516035.94              | 1306636.63 |
| 24                            | 515748.36              | 1306516.32 |
| 25                            | 515713.36              | 1306502.08 |
| 26                            | 515599.59              | 1306456.37 |
| 27                            | 514316.91              | 1306001.44 |
| 28                            | 512868.27              | 1305613.97 |

| Номер<br>характерной<br>точки   | Координаты<br>МСК-40.1 |            |
|---|------------------------|------------|
|   | Х, м                   | У, м       |
| Сектор 4.1.66,<br>допустимая абсолютная высота от<br>718,00 м до 733,00 м |                        |            |
| Контур 1  |                        |            |
| 1   | 512902.76              | 1305595.52 |
| 2   | 512724.11              | 1305582.40 |
| 3   | 512868.27              | 1305613.97 |
| 4   | 514316.91              | 1306001.44 |
| 5   | 515599.59              | 1306456.37 |
| 6   | 515713.36              | 1306502.08 |
| 7   | 515748.35              | 1306516.32 |
| 8   | 516035.94              | 1306636.63 |
| 9   | 517388.47              | 1307284.21 |
| 10  | 517528.32              | 1307359.28 |
| 11  | 517537.16              | 1307364.08 |
| 12  | 517586.87              | 1307393.82 |
| 13  | 518823.93              | 1308134.10 |
| 14  | 519659.82              | 1308717.37 |
| 15  | 519957.44              | 1308315.59 |
| 16  | 518717.25              | 1307472.56 |

| Номер<br>характерной<br>точки | Координаты<br>МСК-40.1 |            |
|-------------------------------|------------------------|------------|
|                               | Х, м                   | У, м       |
| 17                            | 517412.85              | 1306732.75 |
| 18                            | 516848.69              | 1306454.37 |
| 19                            | 515415.99              | 1306012.23 |
| 20                            | 513946.30              | 1305715.33 |
| 21                            | 512902.76              | 1305595.52 |

| Номер<br>характерной<br>точки   | Координаты<br>МСК-40.1 |            |
|---|------------------------|------------|
|   | Х, м                   | У, м       |
| Сектор 4.1.67,<br>допустимая абсолютная высота от<br>733,00 м до 740,48 м |                        |            |
| Контур 1  |                        |            |
| 1   | 519957.44              | 1308315.59 |
| 2   | 520105.93              | 1308115.12 |
| 3   | 518822.76              | 1307339.51 |
| 4   | 517468.56              | 1306695.87 |
| 5   | 516848.69              | 1306454.37 |
| 6   | 517412.85              | 1306732.75 |
| 7   | 518717.25              | 1307472.56 |
| 8   | 519957.44              | 1308315.59 |

| Номер<br>характерной<br>точки   | Координаты<br>МСК-40.1 |            |
|---|------------------------|------------|
|   | Х, м                   | У, м       |
| Сектор 4.1.68,<br>допустимая абсолютная высота от<br>400,18 м до 405,50 м |                        |            |
| Контур 1  |                        |            |
| 1   | 519116.72              | 1309450.54 |
| 2   | 519198.16              | 1309340.61 |
| 3   | 519362.21              | 1309119.15 |
| 4   | 520068.40              | 1309670.81 |
| 5   | 519995.86              | 1309762.13 |
| 6   | 519818.28              | 1309985.69 |
| 7   | 519275.54              | 1309566.04 |
| 8   | 519182.63              | 1309498.09 |

| Номер<br>характерной<br>точки | Координаты<br>МСК-40.1 |            |
|-------------------------------|------------------------|------------|
|                               | Х, м                   | У, м       |
| 9                             | 519116.72              | 1309450.54 |

| Номер<br>характерной<br>точки   | Координаты<br>МСК-40.1 |            |
|---|------------------------|------------|
|   | Х, м                   | У, м       |
| Сектор 4.1.69,<br>допустимая абсолютная высота от<br>405,50 м до 412,00 м |                        |            |
| Контур 1  |                        |            |
| 1   | 519362.21              | 1309119.15 |
| 2   | 520068.40              | 1309670.81 |
| 3   | 520289.20              | 1309392.85 |
| 4   | 520379.44              | 1309279.24 |
| 5   | 519659.82              | 1308717.37 |
| 6   | 519362.21              | 1309119.15 |

| Номер<br>характерной<br>точки   | Координаты<br>МСК-40.1 |            |
|---|------------------------|------------|
|   | Х, м                   | У, м       |
| Сектор 4.1.70,<br>допустимая абсолютная высота от<br>412,00 м до 418,50 м |                        |            |
| Контур 1  |                        |            |
| 1   | 519659.82              | 1308717.37 |
| 2   | 520379.44              | 1309279.24 |
| 3   | 520617.85              | 1308979.10 |
| 4   | 520690.48              | 1308887.67 |
| 5   | 519957.44              | 1308315.59 |
| 6   | 519659.82              | 1308717.37 |

| Номер<br>характерной<br>точки   | Координаты<br>МСК-40.1 |      |
|---|------------------------|------|
|   | Х, м                   | У, м |
| Сектор 4.1.71,<br>допустимая абсолютная высота от<br>418,50 м до 422,20 м |                        |      |
| Контур 1  |                        |      |

| Номер<br>характерной<br>точки | Координаты<br>МСК-40.1 |            |
|-------------------------------|------------------------|------------|
|                               | X, м                   | Y, м       |
| 1                             | 519957.44              | 1308315.59 |
| 2                             | 520105.93              | 1308115.12 |
| 3                             | 520491.08              | 1308383.93 |
| 4                             | 520718.91              | 1308551.60 |
| 5                             | 520867.59              | 1308664.71 |
| 6                             | 520690.48              | 1308887.67 |
| 7                             | 519957.44              | 1308315.59 |

| Номер<br>характерной<br>точки   | Координаты<br>МСК-40.1 |            |
|---|------------------------|------------|
|   | X, м                   | Y, м       |
| Сектор 4.1.72,<br>допустимая абсолютная высота от<br>368,16 м до 372,00 м |                        |            |
| Контур 1  |                        |            |
| 1   | 522455.46              | 1312748.92 |
| 2   | 522684.30              | 1312585.09 |
| 3   | 522130.27              | 1311862.10 |
| 4   | 521119.37              | 1310754.89 |
| 5   | 519995.86              | 1309762.13 |
| 6   | 519818.28              | 1309985.69 |
| 7   | 520775.26              | 1310831.20 |
| 8   | 522097.01              | 1312281.31 |
| 9   | 522455.46              | 1312748.92 |

| Номер<br>характерной<br>точки   | Координаты<br>МСК-40.1 |            |
|---|------------------------|------------|
|   | X, м                   | Y, м       |
| Сектор 4.1.73,<br>допустимая абсолютная высота от<br>372,00 м до 378,50 м |                        |            |
| Контур 1  |                        |            |
| 1   | 523069.39              | 1312309.40 |
| 2   | 522432.02              | 1311484.79 |
| 3   | 521414.76              | 1310383.35 |
| 4   | 520289.20              | 1309392.85 |
| 5   | 520068.40              | 1309670.81 |

| Номер<br>характерной<br>точки | Координаты<br>МСК-40.1 |            |
|-------------------------------|------------------------|------------|
|                               | X, м                   | Y, м       |
| 6                             | 519995.86              | 1309762.13 |
| 7                             | 521119.37              | 1310754.89 |
| 8                             | 522130.27              | 1311862.10 |
| 9                             | 522684.30              | 1312585.09 |
| 10                            | 522806.15              | 1312497.86 |
| 11                            | 523069.39              | 1312309.40 |

| Номер<br>характерной<br>точки   | Координаты<br>МСК-40.1 |            |
|---|------------------------|------------|
|   | X, м                   | Y, м       |
| Сектор 4.1.74,<br>допустимая абсолютная высота от<br>378,50 м до 385,00 м |                        |            |
| Контур 1  |                        |            |
| 1   | 520289.20              | 1309392.85 |
| 2   | 521414.76              | 1310383.35 |
| 3   | 522432.02              | 1311484.79 |
| 4   | 523069.39              | 1312309.40 |
| 5   | 523212.95              | 1312206.63 |
| 6   | 523497.41              | 1312002.98 |
| 7   | 522564.78              | 1310828.97 |
| 8   | 521519.59              | 1309753.92 |
| 9   | 520617.85              | 1308979.10 |
| 10  | 520379.44              | 1309279.24 |
| 11  | 520289.20              | 1309392.85 |

| Номер<br>характерной<br>точки   | Координаты<br>МСК-40.1 |            |
|---|------------------------|------------|
|   | X, м                   | Y, м       |
| Сектор 4.1.75,<br>допустимая абсолютная высота от<br>385,00 м до 390,56 м |                        |            |
| Контур 1  |                        |            |
| 1   | 520617.85              | 1308979.10 |
| 2   | 521519.59              | 1309753.92 |
| 3   | 522564.78              | 1310828.97 |
| 4   | 523497.41              | 1312002.98 |

| Номер<br>характерной<br>точки | Координаты<br>МСК-40.1 |            |
|-------------------------------|------------------------|------------|
|                               | Х, м                   | У, м       |
| 5                             | 523619.74              | 1311915.41 |
| 6                             | 523858.99              | 1311744.14 |
| 7                             | 523615.02              | 1311417.07 |
| 8                             | 523182.02              | 1310878.89 |
| 9                             | 522919.36              | 1310575.71 |
| 10                            | 521867.76              | 1309506.94 |
| 11                            | 521793.69              | 1309439.26 |
| 12                            | 521304.61              | 1309014.42 |
| 13                            | 520867.59              | 1308664.71 |
| 14                            | 520690.48              | 1308887.67 |
| 15                            | 520617.85              | 1308979.10 |

| Номер<br>характерной<br>точки   | Координаты<br>МСК-40.1 |            |
|---|------------------------|------------|
|   | Х, м                   | У, м       |
| Сектор 4.1.76,<br>допустимая абсолютная высота от<br>399,69 м до 405,50 м |                        |            |
| Контур 1  |                        |            |
| 1   | 523151.57              | 1313782.20 |
| 2   | 523541.29              | 1313526.42 |
| 3   | 522806.15              | 1312497.86 |
| 4   | 522684.30              | 1312585.09 |
| 5   | 522455.46              | 1312748.92 |
| 6   | 523151.57              | 1313782.20 |

| Номер<br>характерной<br>точки   | Координаты<br>МСК-40.1 |            |
|---|------------------------|------------|
|   | Х, м                   | У, м       |
| Сектор 4.1.77,<br>допустимая абсолютная высота от<br>405,50 м до 412,00 м |                        |            |
| Контур 1  |                        |            |
| 1   | 523541.29              | 1313526.42 |
| 2   | 523959.30              | 1313252.07 |
| 3   | 523212.95              | 1312206.63 |
| 4   | 523069.39              | 1312309.40 |

| Номер<br>характерной<br>точки | Координаты<br>МСК-40.1 |            |
|-------------------------------|------------------------|------------|
|                               | Х, м                   | У, м       |
| 5                             | 522806.15              | 1312497.86 |
| 6                             | 523541.29              | 1313526.42 |

| Номер<br>характерной<br>точки   | Координаты<br>МСК-40.1 |            |
|---|------------------------|------------|
|   | Х, м                   | У, м       |
| Сектор 4.1.78,<br>допустимая абсолютная высота от<br>412,00 м до 418,50 м |                        |            |
| Контур 1  |                        |            |
| 1   | 523959.30              | 1313252.07 |
| 2   | 524377.32              | 1312977.72 |
| 3   | 523619.74              | 1311915.41 |
| 4   | 523497.41              | 1312002.98 |
| 5   | 523212.95              | 1312206.63 |
| 6   | 523959.30              | 1313252.07 |

| Номер<br>характерной<br>точки   | Координаты<br>МСК-40.1 |            |
|---|------------------------|------------|
|   | Х, м                   | У, м       |
| Сектор 4.1.79,<br>допустимая абсолютная высота от<br>418,50 м до 422,32 м |                        |            |
| Контур 1  |                        |            |
| 1   | 524377.32              | 1312977.72 |
| 2   | 524583.78              | 1312842.21 |
| 3   | 524233.43              | 1312285.22 |
| 4   | 524030.44              | 1311985.61 |
| 5   | 523858.99              | 1311744.14 |
| 6   | 523619.74              | 1311915.41 |
| 7   | 524377.32              | 1312977.72 |

| Номер<br>характерной<br>точки                     | Координаты<br>МСК-40.1 |      |
|---|------------------------|------|
|   | Х, м                   | У, м |
| Сектор 4.1.80,<br>допустимая абсолютная высота от |                        |      |

| Номер<br>характерной<br>точки | Координаты<br>МСК-40.1 |            |
|-------------------------------|------------------------|------------|
|                               | Х, м                   | У, м       |
| 675,47 м до 688,00 м          |                        |            |
| Контур 1                      |                        |            |
| 1                             | 524119.56              | 1315634.32 |
| 2                             | 524650.38              | 1317036.59 |
| 3                             | 525038.56              | 1318484.84 |
| 4                             | 525280.21              | 1319964.61 |
| 5                             | 525346.69              | 1320734.81 |
| 6                             | 525470.99              | 1320716.27 |
| 7                             | 525759.63              | 1320673.21 |
| 8                             | 525473.20              | 1319201.31 |
| 9                             | 525058.18              | 1317760.37 |
| 10                            | 524517.79              | 1316361.61 |
| 11                            | 523856.25              | 1315015.91 |
| 12                            | 523608.41              | 1314578.79 |
| 13                            | 524119.56              | 1315634.32 |

| Номер<br>характерной<br>точки   | Координаты<br>МСК-40.1 |            |
|---|------------------------|------------|
|   | Х, м                   | У, м       |
| Сектор 4.1.81,<br>допустимая абсолютная высота от<br>688,00 м до 703,00 м |                        |            |
| Контур 1  |                        |            |
| 1   | 523541.29              | 1313526.42 |
| 2   | 523151.57              | 1313782.20 |
| 3   | 523608.41              | 1314578.79 |
| 4   | 523856.25              | 1315015.91 |
| 5   | 524517.79              | 1316361.61 |
| 6   | 525058.18              | 1317760.37 |
| 7   | 525473.20              | 1319201.31 |
| 8   | 525759.63              | 1320673.21 |
| 9   | 526254.16              | 1320599.44 |
| 10  | 526233.59              | 1320465.14 |
| 11  | 525937.59              | 1318995.10 |
| 12  | 525516.82              | 1317555.80 |
| 13  | 524974.39              | 1316157.81 |
| 14  | 524314.26              | 1314811.38 |

| Номер<br>характерной<br>точки | Координаты<br>МСК-40.1 |            |
|-------------------------------|------------------------|------------|
|                               | Х, м                   | У, м       |
| 15                            | 523541.29              | 1313526.42 |

| Номер<br>характерной<br>точки   | Координаты<br>МСК-40.1 |            |
|---|------------------------|------------|
|   | Х, м                   | У, м       |
| Сектор 4.1.82,<br>допустимая абсолютная высота от<br>703,00 м до 718,00 м |                        |            |
| Контур 1  |                        |            |
| 1   | 526254.16              | 1320599.44 |
| 2   | 526714.63              | 1320530.75 |
| 3   | 526714.05              | 1320412.19 |
| 4   | 526712.52              | 1320293.64 |
| 5   | 526410.50              | 1318824.80 |
| 6   | 525987.27              | 1317386.20 |
| 7   | 525445.76              | 1315987.82 |
| 8   | 524789.73              | 1314639.37 |
| 9   | 524023.74              | 1313350.20 |
| 10  | 523959.30              | 1313252.07 |
| 11  | 523541.29              | 1313526.42 |
| 12  | 524314.26              | 1314811.38 |
| 13  | 524974.39              | 1316157.81 |
| 14  | 525516.82              | 1317555.80 |
| 15  | 525937.59              | 1318995.10 |
| 16  | 526233.59              | 1320465.14 |
| 17  | 526254.16              | 1320599.44 |

| Номер<br>характерной<br>точки   | Координаты<br>МСК-40.1 |            |
|---|------------------------|------------|
|   | Х, м                   | У, м       |
| Сектор 4.1.83,<br>допустимая абсолютная высота от<br>718,00 м до 733,00 м |                        |            |
| Контур 1  |                        |            |
| 1   | 523959.30              | 1313252.07 |
| 2   | 524023.74              | 1313350.20 |
| 3   | 524789.73              | 1314639.37 |

| Номер<br>характерной<br>точки | Координаты<br>МСК-40.1 |            |
|-------------------------------|------------------------|------------|
|                               | Х, м                   | У, м       |
| 4                             | 525445.76              | 1315987.82 |
| 5                             | 525987.27              | 1317386.20 |
| 6                             | 526410.50              | 1318824.80 |
| 7                             | 526712.52              | 1320293.64 |
| 8                             | 526612.37              | 1318797.61 |
| 9                             | 526363.27              | 1317319.07 |
| 10                            | 526050.70              | 1316133.82 |
| 11                            | 525822.26              | 1315603.06 |
| 12                            | 525153.03              | 1314261.08 |
| 13                            | 524377.32              | 1312977.72 |
| 14                            | 523959.30              | 1313252.07 |

| Номер<br>характерной<br>точки   | Координаты<br>МСК-40.1 |            |
|---|------------------------|------------|
|   | Х, м                   | У, м       |
| Сектор 4.1.84,<br>допустимая абсолютная высота от<br>733,00 м до 740,41 м |                        |            |
| Контур 1  |                        |            |
| 1   | 526050.70              | 1316133.82 |
| 2   | 525538.30              | 1314724.72 |
| 3   | 524887.69              | 1313373.85 |
| 4   | 524583.78              | 1312842.21 |
| 5   | 524377.32              | 1312977.72 |
| 6   | 525153.03              | 1314261.08 |
| 7   | 525822.26              | 1315603.06 |
| 8   | 526050.70              | 1316133.82 |

| Номер<br>характерной<br>точки   | Координаты<br>МСК-40.1 |            |
|---|------------------------|------------|
|   | Х, м                   | У, м       |
| Сектор 4.1.85,<br>допустимая абсолютная высота от<br>193,24 м до 201,96 м |                        |            |
| Контур 1  |                        |            |
| 1   | 510536.20              | 1322286.62 |
| 2   | 510252.73              | 1322054.13 |

| Номер<br>характерной<br>точки | Координаты<br>МСК-40.1 |            |
|-------------------------------|------------------------|------------|
|                               | Х, м                   | У, м       |
| 3                             | 510010.43              | 1321950.41 |
| 4                             | 509880.25              | 1321660.72 |
| 5                             | 509665.19              | 1321364.81 |
| 6                             | 509214.83              | 1321562.65 |
| 7                             | 508965.35              | 1321986.59 |
| 8                             | 508949.84              | 1322237.19 |
| 9                             | 509031.24              | 1322519.68 |
| 10                            | 509098.06              | 1322503.51 |
| 11                            | 509556.01              | 1322392.73 |
| 12                            | 509534.04              | 1322372.84 |
| 13                            | 509446.18              | 1322160.70 |
| 14                            | 509534.04              | 1321948.57 |
| 15                            | 509746.18              | 1321860.70 |
| 16                            | 509958.31              | 1321948.57 |
| 17                            | 510046.18              | 1322160.70 |
| 18                            | 509958.31              | 1322372.84 |
| 19                            | 509843.53              | 1322444.47 |
| 20                            | 509943.59              | 1322455.97 |
| 21                            | 510044.29              | 1322455.00 |
| 22                            | 509574.77              | 1322765.43 |
| 23                            | 509574.59              | 1322772.49 |
| 24                            | 509573.32              | 1322824.48 |
| 25                            | 509700.24              | 1322959.38 |
| 26                            | 509746.18              | 1322960.70 |
| 27                            | 509875.79              | 1322950.13 |
| 28                            | 510313.18              | 1322725.06 |
| 29                            | 510536.20              | 1322286.62 |

| Номер<br>характерной<br>точки                                 | Координаты<br>МСК-40.1 |            |
|---|------------------------|------------|
|   | Х, м                   | У, м       |
| Сектор 4.1.86,<br>допустимая абсолютная высота до<br>198,00 м |                        |            |
| Контур 1  |                        |            |
| 1   | 510046.18              | 1322160.70 |
| 2   | 509958.31              | 1321948.57 |



| Номер<br>характерной<br>точки | Координаты<br>МСК-40.1 |            |
|-------------------------------|------------------------|------------|
|                               | Х, м                   | У, м       |
| 3                             | 509746.18              | 1321860.70 |
| 4                             | 509534.04              | 1321948.57 |
| 5                             | 509446.18              | 1322160.70 |
| 6                             | 509534.04              | 1322372.84 |
| 7                             | 509556.01              | 1322392.73 |
| 8                             | 509584.05              | 1322385.95 |
| 9                             | 509583.39              | 1322412.70 |
| 10                            | 509746.18              | 1322460.70 |
| 11                            | 509843.53              | 1322444.47 |
| 12                            | 509958.31              | 1322372.84 |
| 13                            | 510046.18              | 1322160.70 |

| Номер<br>характерной<br>точки   | Координаты<br>МСК-40.1 |            |
|---|------------------------|------------|
|   | Х, м                   | У, м       |
| Сектор 4.1.87,<br>допустимая абсолютная высота от<br>201,96 м до 210,69 м |                        |            |
| Контур 1  |                        |            |
| 1   | 509031.24              | 1322519.68 |
| 2   | 508612.08              | 1322621.07 |
| 3   | 508537.41              | 1322639.13 |
| 4   | 508446.21              | 1322150.65 |
| 5   | 508544.96              | 1321663.64 |
| 6   | 508753.62              | 1321321.16 |
| 7   | 508831.61              | 1321236.82 |
| 8   | 508939.01              | 1321202.37 |
| 9   | 509206.97              | 1321167.34 |
| 10  | 509475.10              | 1321201.05 |
| 11  | 509566.56              | 1321229.10 |
| 12  | 509665.19              | 1321364.81 |
| 13  | 509214.83              | 1321562.65 |
| 14  | 508965.35              | 1321986.59 |
| 15  | 508949.84              | 1322237.19 |
| 16  | 509031.24              | 1322519.68 |

| Номер<br>характерной<br>точки   | Координаты<br>МСК-40.1 |            |
|---|------------------------|------------|
|   | Х, м                   | У, м       |
| Сектор 4.1.88,<br>допустимая абсолютная высота от<br>201,96 м до 210,69 м |                        |            |
| Контур 1  |                        |            |
| 1   | 510483.54              | 1323231.35 |
| 2   | 510539.48              | 1323130.09 |
| 3   | 510591.80              | 1322995.56 |
| 4   | 510634.33              | 1322801.71 |
| 5   | 510639.20              | 1322603.43 |
| 6   | 510619.96              | 1322461.86 |
| 7   | 510581.94              | 1322324.14 |
| 8   | 510536.20              | 1322286.62 |
| 9   | 510313.18              | 1322725.06 |
| 10  | 509875.79              | 1322950.13 |
| 11  | 509746.18              | 1322960.70 |
| 12  | 509700.24              | 1322959.38 |
| 13  | 509778.12              | 1323057.18 |
| 14  | 509566.86              | 1323088.70 |
| 15  | 509566.17              | 1323116.86 |
| 16  | 509558.09              | 1323447.03 |
| 17  | 509746.18              | 1323460.70 |
| 18  | 510171.50              | 1323389.16 |
| 19  | 510483.54              | 1323231.35 |

| Номер<br>характерной<br>точки   | Координаты<br>МСК-40.1 |            |
|---|------------------------|------------|
|   | Х, м                   | У, м       |
| Сектор 4.1.89,<br>допустимая абсолютная высота от<br>210,69 м до 220,16 м |                        |            |
| Контур 1  |                        |            |
| 1   | 508537.41              | 1322639.13 |
| 2   | 508446.21              | 1322150.65 |
| 3   | 508544.96              | 1321663.64 |
| 4   | 508753.62              | 1321321.16 |
| 5   | 508831.61              | 1321236.82 |
| 6   | 508676.55              | 1321306.03 |

| Номер<br>характерной<br>точки | Координаты<br>МСК-40.1 |            |
|-------------------------------|------------------------|------------|
|                               | Х, м                   | У, м       |
| 7                             | 508377.14              | 1321526.82 |
| 8                             | 508202.42              | 1321744.56 |
| 9                             | 508101.28              | 1321939.90 |
| 10                            | 508024.29              | 1322208.25 |
| 11                            | 508002.20              | 1322429.59 |
| 12                            | 508013.10              | 1322630.49 |
| 13                            | 508067.31              | 1322875.41 |
| 14                            | 508165.07              | 1323106.77 |
| 15                            | 508326.40              | 1322999.59 |
| 16                            | 508086.92              | 1322748.11 |
| 17                            | 508537.41              | 1322639.13 |

| Номер<br>характерной<br>точки   | Координаты<br>МСК-40.1 |            |
|---|------------------------|------------|
|   | Х, м                   | У, м       |
| Сектор 4.1.90,<br>допустимая абсолютная высота от<br>210,69 м до 217,42 м |                        |            |
| Контур 1  |                        |            |
| 1   | 510483.54              | 1323231.35 |
| 2   | 510171.50              | 1323389.16 |
| 3   | 509746.18              | 1323460.70 |
| 4   | 509558.09              | 1323447.03 |
| 5   | 509553.48              | 1323635.58 |
| 6   | 509548.61              | 1323834.72 |
| 7   | 509660.80              | 1323817.11 |
| 8   | 509878.53              | 1323751.49 |
| 9   | 510117.86              | 1323622.78 |
| 10  | 510295.77              | 1323474.17 |
| 11  | 510397.39              | 1323358.27 |
| 12  | 510483.54              | 1323231.35 |

| Номер<br>характерной<br>точки                     | Координаты<br>МСК-40.1 |      |
|---|------------------------|------|
|   | Х, м                   | У, м |
| Сектор 4.1.91,<br>допустимая абсолютная высота от |                        |      |

| Номер<br>характерной<br>точки | Координаты<br>МСК-40.1 |            |
|-------------------------------|------------------------|------------|
|                               | Х, м                   | У, м       |
| 187,80 м до 195,06 м          |                        |            |
| Контур 1                      |                        |            |
| 1                             | 510044.29              | 1322455.00 |
| 2                             | 509943.59              | 1322455.97 |
| 3                             | 509843.53              | 1322444.47 |
| 4                             | 509746.18              | 1322460.70 |
| 5                             | 509583.39              | 1322412.70 |
| 6                             | 509574.77              | 1322765.43 |
| 7                             | 510044.29              | 1322455.00 |

| Номер<br>характерной<br>точки   | Координаты<br>МСК-40.1 |            |
|---|------------------------|------------|
|   | Х, м                   | У, м       |
| Сектор 4.1.92,<br>допустимая абсолютная высота от<br>181,00 м до 186,96 м |                        |            |
| Контур 1  |                        |            |
| 1   | 509557.56              | 1322771.70 |
| 2   | 509574.59              | 1322772.49 |
| 3   | 509574.77              | 1322765.43 |
| 4   | 509583.39              | 1322412.70 |
| 5   | 509584.05              | 1322385.95 |
| 6   | 509371.63              | 1322653.94 |
| 7   | 509461.43              | 1322717.83 |
| 8   | 509557.56              | 1322771.70 |

| Номер<br>характерной<br>точки   | Координаты<br>МСК-40.1 |            |
|---|------------------------|------------|
|   | Х, м                   | У, м       |
| Сектор 4.1.93,<br>допустимая абсолютная высота от<br>181,00 м до 189,97 м |                        |            |
| Контур 1  |                        |            |
| 1   | 509318.25              | 1322678.38 |
| 2   | 509338.95              | 1322695.17 |
| 3   | 509371.63              | 1322653.94 |
| 4   | 509584.05              | 1322385.95 |

| Номер<br>характерной<br>точки | Координаты<br>МСК-40.1 |            |
|-------------------------------|------------------------|------------|
|                               | Х, м                   | У, м       |
| 5                             | 509177.49              | 1322677.00 |
| 6                             | 509023.16              | 1322787.49 |
| 7                             | 509025.31              | 1322790.47 |
| 8                             | 509100.63              | 1322829.64 |
| 9                             | 509170.81              | 1322877.42 |
| 10                            | 509183.76              | 1322859.94 |
| 11                            | 509318.25              | 1322678.38 |

| Номер<br>характерной<br>точки   | Координаты<br>МСК-40.1 |            |
|---|------------------------|------------|
|   | Х, м                   | У, м       |
| Сектор 4.1.94,<br>допустимая абсолютная высота от<br>181,00 м до 189,50 м |                        |            |
| Контур 1  |                        |            |
| 1   | 509584.05              | 1322385.95 |
| 2   | 509556.01              | 1322392.73 |
| 3   | 509098.06              | 1322503.51 |
| 4   | 509129.43              | 1322594.08 |
| 5   | 509177.49              | 1322677.00 |
| 6   | 509584.05              | 1322385.95 |

| Номер<br>характерной<br>точки   | Координаты<br>МСК-40.1 |            |
|---|------------------------|------------|
|   | Х, м                   | У, м       |
| Сектор 4.1.95,<br>допустимая абсолютная высота от<br>196,84 м до 203,25 м |                        |            |
| Контур 1  |                        |            |
| 1   | 509778.12              | 1323057.18 |
| 2   | 509700.24              | 1322959.38 |
| 3   | 509573.32              | 1322824.48 |
| 4   | 509566.86              | 1323088.70 |
| 5   | 509778.12              | 1323057.18 |

| Номер<br>характерной<br>точки   | Координаты<br>МСК-40.1 |            |
|---|------------------------|------------|
|   | Х, м                   | У, м       |
| Сектор 4.1.96,<br>допустимая абсолютная высота от<br>189,50 м до 193,43 м |                        |            |
| Контур 1  |                        |            |
| 1   | 509566.17              | 1323116.86 |
| 2   | 509566.86              | 1323088.70 |
| 3   | 509573.32              | 1322824.48 |
| 4   | 509574.59              | 1322772.49 |
| 5   | 509557.56              | 1322771.70 |
| 6   | 509562.00              | 1322773.87 |
| 7   | 509317.71              | 1322935.39 |
| 8   | 509390.32              | 1323016.99 |
| 9   | 509454.35              | 1323105.48 |
| 10  | 509510.04              | 1323113.32 |
| 11  | 509566.17              | 1323116.86 |

| Номер<br>характерной<br>точки   | Координаты<br>МСК-40.1 |            |
|---|------------------------|------------|
|   | Х, м                   | У, м       |
| Сектор 4.1.97,<br>допустимая абсолютная высота от<br>183,20 м до 186,96 м |                        |            |
| Контур 1  |                        |            |
| 1   | 509562.00              | 1322773.87 |
| 2   | 509557.56              | 1322771.70 |
| 3   | 509461.43              | 1322717.83 |
| 4   | 509371.63              | 1322653.94 |
| 5   | 509338.95              | 1322695.17 |
| 6   | 509318.25              | 1322678.38 |
| 7   | 509183.76              | 1322859.94 |
| 8   | 509235.96              | 1322906.17 |
| 9   | 509279.34              | 1322960.75 |
| 10  | 509317.71              | 1322935.39 |
| 11  | 509562.00              | 1322773.87 |

| Номер<br>характерной<br>точки   | Координаты<br>МСК-40.1 |            |
|---|------------------------|------------|
|   | Х, м                   | У, м       |
| Сектор 4.1.98,<br>допустимая абсолютная высота от<br>189,50 м до 198,00 м |                        |            |
| Контур 1  |                        |            |
| 1   | 509177.49              | 1322677.00 |
| 2   | 509129.43              | 1322594.08 |
| 3   | 509098.06              | 1322503.51 |
| 4   | 509031.24              | 1322519.68 |
| 5   | 508612.08              | 1322621.07 |
| 6   | 508674.80              | 1322802.21 |
| 7   | 508770.93              | 1322968.06 |
| 8   | 509023.16              | 1322787.49 |
| 9   | 509177.49              | 1322677.00 |

| Номер<br>характерной<br>точки   | Координаты<br>МСК-40.1 |            |
|---|------------------------|------------|
|   | Х, м                   | У, м       |
| Сектор 4.1.99,<br>допустимая абсолютная высота от<br>198,00 м до 202,25 м |                        |            |
| Контур 1  |                        |            |
| 1   | 509553.48              | 1323635.58 |
| 2   | 509558.09              | 1323447.03 |
| 3   | 509566.17              | 1323116.86 |
| 4   | 509510.04              | 1323113.32 |
| 5   | 509454.35              | 1323105.48 |
| 6   | 508954.65              | 1323180.02 |
| 7   | 508942.07              | 1323195.89 |
| 8   | 508966.65              | 1323223.30 |
| 9   | 509032.98              | 1323343.53 |
| 10  | 509049.91              | 1323516.08 |
| 11  | 509553.48              | 1323635.58 |

| Номер<br>характерной<br>точки | Координаты<br>МСК-40.1 |      |
|-------------------------------|------------------------|------|
|                               | Х, м                   | У, м |
| Сектор 4.1.100,               |                        |      |

| Номер<br>характерной<br>точки                           | Координаты<br>МСК-40.1 |            |
|---|------------------------|------------|
|   | Х, м                   | У, м       |
| допустимая абсолютная высота от<br>178,00 м до 192,22 м |                        |            |
| Контур 1  |                        |            |
| 1   | 508945.67              | 1323181.36 |
| 2   | 509279.34              | 1322960.75 |
| 3   | 509317.71              | 1322935.39 |
| 4   | 509390.32              | 1323016.99 |
| 5   | 509454.35              | 1323105.48 |
| 6   | 508954.65              | 1323180.02 |
| 7   | 508945.67              | 1323181.36 |

| Номер<br>характерной<br>точки  | Координаты<br>МСК-40.1 |            |
|--|------------------------|------------|
|  | Х, м                   | У, м       |
| Сектор 4.1.101,<br>допустимая абсолютная высота от<br>178,00 м до 183,20 м |                        |            |
| Контур 1   |                        |            |
| 1  | 509279.34              | 1322960.75 |
| 2  | 509235.96              | 1322906.17 |
| 3  | 509183.76              | 1322859.94 |
| 4  | 509170.81              | 1322877.42 |
| 5  | 508945.67              | 1323181.36 |
| 6  | 509279.34              | 1322960.75 |

| Номер<br>характерной<br>точки  | Координаты<br>МСК-40.1 |            |
|--|------------------------|------------|
|  | Х, м                   | У, м       |
| Сектор 4.1.102,<br>допустимая абсолютная высота от<br>178,00 м до 189,53 м |                        |            |
| Контур 1   |                        |            |
| 1  | 509025.31              | 1322790.47 |
| 2  | 508945.67              | 1323181.36 |
| 3  | 509170.81              | 1322877.42 |
| 4  | 509100.63              | 1322829.64 |
| 5  | 509025.31              | 1322790.47 |

| Номер<br>характерной<br>точки  | Координаты<br>МСК-40.1 |            |
|--|------------------------|------------|
|  | Х, м                   | У, м       |
| Сектор 4.1.103,<br>допустимая абсолютная высота от<br>189,97 м до 199,20 м |                        |            |
| Контур 1   |                        |            |
| 1  | 508916.22              | 1323228.51 |
| 2  | 508942.07              | 1323195.89 |
| 3  | 508954.65              | 1323180.02 |
| 4  | 508945.67              | 1323181.36 |
| 5  | 509025.31              | 1322790.47 |
| 6  | 509023.16              | 1322787.49 |
| 7  | 508770.93              | 1322968.06 |
| 8  | 508613.16              | 1323081.01 |
| 9  | 508445.69              | 1323200.90 |
| 10   | 508459.03              | 1323219.21 |
| 11   | 508689.61              | 1323126.10 |
| 12   | 508916.22              | 1323228.51 |

| Номер<br>характерной<br>точки  | Координаты<br>МСК-40.1 |            |
|--|------------------------|------------|
|  | Х, м                   | У, м       |
| Сектор 4.1.104,<br>допустимая абсолютная высота от<br>198,00 м до 207,19 м |                        |            |
| Контур 1   |                        |            |
| 1  | 508613.16              | 1323081.01 |
| 2  | 508770.93              | 1322968.06 |
| 3  | 508674.80              | 1322802.21 |
| 4  | 508612.08              | 1322621.07 |
| 5  | 508537.41              | 1322639.13 |
| 6  | 508086.92              | 1322748.11 |
| 7  | 508326.40              | 1322999.59 |
| 8  | 508364.64              | 1323039.75 |
| 9  | 508457.55              | 1323137.32 |
| 10   | 508532.27              | 1323100.64 |
| 11   | 508613.16              | 1323081.01 |

| Номер<br>характерной<br>точки  | Координаты<br>МСК-40.1 |            |
|--|------------------------|------------|
|  | Х, м                   | У, м       |
| Сектор 4.1.105,<br>допустимая абсолютная высота от<br>202,25 м до 213,07 м |                        |            |
| Контур 1   |                        |            |
| 1  | 509537.92              | 1324271.87 |
| 2  | 509544.62              | 1323997.67 |
| 3  | 509548.61              | 1323834.72 |
| 4  | 509553.48              | 1323635.58 |
| 5  | 509049.91              | 1323516.08 |
| 6  | 509026.75              | 1323606.47 |
| 7  | 508982.53              | 1323688.63 |
| 8  | 509068.54              | 1323778.96 |
| 9  | 509228.41              | 1323946.85 |
| 10   | 509537.92              | 1324271.87 |

| Номер<br>характерной<br>точки  | Координаты<br>МСК-40.1 |            |
|--|------------------------|------------|
|  | Х, м                   | У, м       |
| Сектор 4.1.106,<br>допустимая абсолютная высота от<br>180,15 м до 219,05 м |                        |            |
| Контур 1   |                        |            |
| Внешняя граница  |                        |            |
| 1  | 509068.54              | 1323778.96 |
| 2  | 508982.53              | 1323688.63 |
| 3  | 509026.75              | 1323606.47 |
| 4  | 509049.91              | 1323516.08 |
| 5  | 509032.98              | 1323343.53 |
| 6  | 508966.65              | 1323223.30 |
| 7  | 508942.07              | 1323195.89 |
| 8  | 508916.22              | 1323228.51 |
| 9  | 508689.61              | 1323126.10 |
| 10   | 508459.03              | 1323219.21 |
| 11   | 508369.98              | 1323485.74 |
| 12   | 508528.29              | 1323717.92 |
| 13   | 508404.68              | 1323873.88 |
| 14   | 508620.44              | 1323951.88 |

| Номер<br>характерной<br>точки | Координаты<br>МСК-40.1 |            |
|-------------------------------|------------------------|------------|
|                               | Х, м                   | У, м       |
| 15                            | 508883.29              | 1323914.30 |
| 16                            | 509068.54              | 1323778.96 |
| Внутренняя граница            |                        |            |
| 1                             | 508764.63              | 1323493.89 |
| 2                             | 508814.63              | 1323407.29 |
| 3                             | 508764.63              | 1323320.69 |
| 4                             | 508664.63              | 1323320.69 |
| 5                             | 508614.63              | 1323407.29 |
| 6                             | 508664.63              | 1323493.89 |
| 7                             | 508764.63              | 1323493.89 |

| Номер<br>характерной<br>точки                                  | Координаты<br>МСК-40.1 |            |
|--|------------------------|------------|
|  | Х, м                   | У, м       |
| Сектор 4.1.107,<br>допустимая абсолютная высота до<br>183,40 м |                        |            |
| Контур 1   |                        |            |
| 1  | 508764.63              | 1323493.89 |
| 2  | 508814.63              | 1323407.29 |
| 3  | 508764.63              | 1323320.69 |
| 4  | 508664.63              | 1323320.69 |
| 5  | 508614.63              | 1323407.29 |
| 6  | 508664.63              | 1323493.89 |
| 7  | 508764.63              | 1323493.89 |

| Номер<br>характерной<br>точки  | Координаты<br>МСК-40.1 |            |
|--|------------------------|------------|
|  | Х, м                   | У, м       |
| Сектор 4.1.108,<br>допустимая абсолютная высота от<br>246,78 м до 250,18 м |                        |            |
| Контур 1   |                        |            |
| 1  | 505457.73              | 1325766.36 |
| 2  | 505439.88              | 1325548.12 |
| 3  | 505469.95              | 1325331.22 |
| 4  | 505256.72              | 1325483.87 |

| Номер<br>характерной<br>точки | Координаты<br>МСК-40.1 |            |
|-------------------------------|------------------------|------------|
|                               | Х, м                   | У, м       |
| 5                             | 505457.73              | 1325766.36 |

| Номер<br>характерной<br>точки  | Координаты<br>МСК-40.1 |            |
|--|------------------------|------------|
|  | Х, м                   | У, м       |
| Сектор 4.1.109,<br>допустимая абсолютная высота от<br>216,37 м до 220,68 м |                        |            |
| Контур 1   |                        |            |
| 1  | 509040.02              | 1324326.35 |
| 2  | 509228.41              | 1323946.85 |
| 3  | 509068.54              | 1323778.96 |
| 4  | 508883.29              | 1323914.30 |
| 5  | 508620.44              | 1323951.88 |
| 6  | 508404.68              | 1323873.88 |
| 7  | 508391.33              | 1323890.71 |
| 8  | 508722.99              | 1324144.09 |
| 9  | 509040.02              | 1324326.35 |

| Номер<br>характерной<br>точки  | Координаты<br>МСК-40.1 |            |
|--|------------------------|------------|
|  | Х, м                   | У, м       |
| Сектор 4.1.110,<br>допустимая абсолютная высота от<br>199,20 м до 207,00 м |                        |            |
| Контур 1   |                        |            |
| 1  | 508341.72              | 1323953.31 |
| 2  | 508391.33              | 1323890.71 |
| 3  | 508404.68              | 1323873.88 |
| 4  | 508528.29              | 1323717.92 |
| 5  | 508369.98              | 1323485.74 |
| 6  | 508459.03              | 1323219.21 |
| 7  | 508445.69              | 1323200.90 |
| 8  | 508170.38              | 1323397.99 |
| 9  | 508023.35              | 1323503.25 |
| 10   | 507957.82              | 1323550.16 |
| 11   | 508341.72              | 1323953.31 |

| Номер<br>характерной<br>точки  | Координаты<br>МСК-40.1 |            |
|--|------------------------|------------|
|  | Х, м                   | У, м       |
| Сектор 4.1.111,<br>допустимая абсолютная высота от<br>199,78 м до 219,02 м |                        |            |
| Контур 1   |                        |            |
| 1  | 508613.16              | 1323081.01 |
| 2  | 508532.27              | 1323100.64 |
| 3  | 508457.55              | 1323137.32 |
| 4  | 508364.64              | 1323039.75 |
| 5  | 508230.10              | 1323198.59 |
| 6  | 508170.38              | 1323397.99 |
| 7  | 508445.69              | 1323200.90 |
| 8  | 508613.16              | 1323081.01 |

| Номер<br>характерной<br>точки  | Координаты<br>МСК-40.1 |            |
|--|------------------------|------------|
|  | Х, м                   | У, м       |
| Сектор 4.1.112,<br>допустимая абсолютная высота от<br>215,87 м до 220,68 м |                        |            |
| Контур 1   |                        |            |
| 1  | 508170.38              | 1323397.99 |
| 2  | 508230.10              | 1323198.59 |
| 3  | 508364.64              | 1323039.75 |
| 4  | 508326.40              | 1322999.59 |
| 5  | 508165.07              | 1323106.77 |
| 6  | 507875.18              | 1323299.37 |
| 7  | 508023.35              | 1323503.25 |
| 8  | 508170.38              | 1323397.99 |

| Номер<br>характерной<br>точки  | Координаты<br>МСК-40.1 |            |
|--|------------------------|------------|
|  | Х, м                   | У, м       |
| Сектор 4.1.113,<br>допустимая абсолютная высота от<br>220,68 м до 225,04 м |                        |            |
| Контур 1   |                        |            |
| 1  | 508817.69              | 1324774.20 |

| Номер<br>характерной<br>точки | Координаты<br>МСК-40.1 |            |
|-------------------------------|------------------------|------------|
|                               | Х, м                   | У, м       |
| 2                             | 509040.02              | 1324326.35 |
| 3                             | 508722.99              | 1324144.09 |
| 4                             | 508391.33              | 1323890.71 |
| 5                             | 508341.72              | 1323953.31 |
| 6                             | 508080.39              | 1324283.00 |
| 7                             | 508447.82              | 1324561.56 |
| 8                             | 508817.69              | 1324774.20 |

| Номер<br>характерной<br>точки  | Координаты<br>МСК-40.1 |            |
|--|------------------------|------------|
|  | Х, м                   | У, м       |
| Сектор 4.1.114,<br>допустимая абсолютная высота от<br>207,00 м до 213,50 м |                        |            |
| Контур 1   |                        |            |
| 1  | 508031.13              | 1324345.15 |
| 2  | 508080.39              | 1324283.00 |
| 3  | 508341.72              | 1323953.31 |
| 4  | 507957.82              | 1323550.16 |
| 5  | 507616.37              | 1323794.61 |
| 6  | 507551.26              | 1323841.21 |
| 7  | 507773.57              | 1324109.95 |
| 8  | 508031.13              | 1324345.15 |

| Номер<br>характерной<br>точки  | Координаты<br>МСК-40.1 |            |
|--|------------------------|------------|
|  | Х, м                   | У, м       |
| Сектор 4.1.115,<br>допустимая абсолютная высота от<br>220,68 м до 225,04 м |                        |            |
| Контур 1   |                        |            |
| 1  | 508023.35              | 1323503.25 |
| 2  | 507875.18              | 1323299.37 |
| 3  | 507458.71              | 1323576.05 |
| 4  | 507616.37              | 1323794.61 |
| 5  | 507957.82              | 1323550.16 |
| 6  | 508023.35              | 1323503.25 |

| Номер<br>характерной<br>точки  | Координаты<br>МСК-40.1 |            |
|--|------------------------|------------|
|  | Х, м                   | У, м       |
| Сектор 4.1.116,<br>допустимая абсолютная высота от<br>225,04 м до 229,41 м |                        |            |
| Контур 1   |                        |            |
| 1  | 508595.36              | 1325222.05 |
| 2  | 508817.69              | 1324774.20 |
| 3  | 508447.82              | 1324561.56 |
| 4  | 508080.39              | 1324283.00 |
| 5  | 508031.13              | 1324345.15 |
| 6  | 507769.54              | 1324675.18 |
| 7  | 508165.46              | 1324974.28 |
| 8  | 508595.36              | 1325222.05 |

| Номер<br>характерной<br>точки  | Координаты<br>МСК-40.1 |            |
|--|------------------------|------------|
|  | Х, м                   | У, м       |
| Сектор 4.1.117,<br>допустимая абсолютная высота от<br>213,50 м до 220,00 м |                        |            |
| Контур 1   |                        |            |
| 1  | 507720.55              | 1324736.99 |
| 2  | 507769.54              | 1324675.18 |
| 3  | 508031.13              | 1324345.15 |
| 4  | 507773.57              | 1324109.95 |
| 5  | 507551.26              | 1323841.21 |
| 6  | 507209.50              | 1324085.88 |
| 7  | 507144.71              | 1324132.27 |
| 8  | 507411.49              | 1324454.76 |
| 9  | 507720.55              | 1324736.99 |

| Номер<br>характерной<br>точки  | Координаты<br>МСК-40.1 |      |
|--|------------------------|------|
|  | Х, м                   | У, м |
| Сектор 4.1.118,<br>допустимая абсолютная высота от<br>225,04 м до 229,41 м |                        |      |
| Контур 1   |                        |      |

| Номер<br>характерной<br>точки | Координаты<br>МСК-40.1 |            |
|-------------------------------|------------------------|------------|
|                               | Х, м                   | У, м       |
| 1                             | 507616.37              | 1323794.61 |
| 2                             | 507458.71              | 1323576.05 |
| 3                             | 507042.25              | 1323852.74 |
| 4                             | 507209.50              | 1324085.88 |
| 5                             | 507551.26              | 1323841.21 |
| 6                             | 507616.37              | 1323794.61 |

| Номер<br>характерной<br>точки  | Координаты<br>МСК-40.1 |            |
|--|------------------------|------------|
|  | Х, м                   | У, м       |
| Сектор 4.1.119,<br>допустимая абсолютная высота от<br>229,41 м до 233,77 м |                        |            |
| Контур 1   |                        |            |
| 1  | 508373.03              | 1325669.91 |
| 2  | 508595.36              | 1325222.05 |
| 3  | 508165.46              | 1324974.28 |
| 4  | 507769.54              | 1324675.18 |
| 5  | 507720.55              | 1324736.99 |
| 6  | 507458.75              | 1325067.28 |
| 7  | 507897.49              | 1325396.51 |
| 8  | 508373.03              | 1325669.91 |

| Номер<br>характерной<br>точки  | Координаты<br>МСК-40.1 |            |
|--|------------------------|------------|
|  | Х, м                   | У, м       |
| Сектор 4.1.120,<br>допустимая абсолютная высота от<br>220,00 м до 226,50 м |                        |            |
| Контур 1   |                        |            |
| 1  | 507409.97              | 1325128.83 |
| 2  | 507458.75              | 1325067.28 |
| 3  | 507720.55              | 1324736.99 |
| 4  | 507411.49              | 1324454.76 |
| 5  | 507144.71              | 1324132.27 |
| 6  | 506802.69              | 1324377.11 |
| 7  | 506738.15              | 1324423.32 |



| Номер<br>характерной<br>точки | Координаты<br>МСК-40.1 |            |
|-------------------------------|------------------------|------------|
|                               | Х, м                   | У, м       |
| 8                             | 507049.39              | 1324799.56 |
| 9                             | 507409.97              | 1325128.83 |

| Номер<br>характерной<br>точки  | Координаты<br>МСК-40.1 |            |
|--|------------------------|------------|
|  | Х, м                   | У, м       |
| Сектор 4.1.121,<br>допустимая абсолютная высота от<br>229,41 м до 233,77 м |                        |            |
| Контур 1   |                        |            |
| 1  | 507209.50              | 1324085.88 |
| 2  | 507042.25              | 1323852.74 |
| 3  | 506625.78              | 1324129.43 |
| 4  | 506712.14              | 1324254.76 |
| 5  | 506802.69              | 1324377.11 |
| 6  | 507144.71              | 1324132.27 |
| 7  | 507209.50              | 1324085.88 |

| Номер<br>характерной<br>точки  | Координаты<br>МСК-40.1 |            |
|--|------------------------|------------|
|  | Х, м                   | У, м       |
| Сектор 4.1.122,<br>допустимая абсолютная высота от<br>233,77 м до 238,13 м |                        |            |
| Контур 1   |                        |            |
| 1  | 508150.71              | 1326117.76 |
| 2  | 508373.03              | 1325669.91 |
| 3  | 507897.49              | 1325396.51 |
| 4  | 507458.75              | 1325067.28 |
| 5  | 507409.97              | 1325128.83 |
| 6  | 507343.55              | 1325212.62 |
| 7  | 507394.66              | 1325343.97 |
| 8  | 507425.10              | 1325481.57 |
| 9  | 507433.71              | 1325683.35 |
| 10   | 507783.09              | 1325915.61 |
| 11   | 508150.71              | 1326117.76 |

| Номер<br>характерной<br>точки  | Координаты<br>МСК-40.1 |            |
|--|------------------------|------------|
|  | Х, м                   | У, м       |
| Сектор 4.1.123,<br>допустимая абсолютная высота от<br>226,50 м до 231,46 м |                        |            |
| Контур 1   |                        |            |
| 1  | 507291.52              | 1325278.27 |
| 2  | 507343.55              | 1325212.62 |
| 3  | 507409.97              | 1325128.83 |
| 4  | 507049.39              | 1324799.56 |
| 5  | 506738.15              | 1324423.32 |
| 6  | 506509.71              | 1324586.86 |
| 7  | 506428.07              | 1324645.30 |
| 8  | 506895.41              | 1324809.50 |
| 9  | 507236.54              | 1325168.67 |
| 10   | 507291.52              | 1325278.27 |

| Номер<br>характерной<br>точки  | Координаты<br>МСК-40.1 |            |
|--|------------------------|------------|
|  | Х, м                   | У, м       |
| Сектор 4.1.124,<br>допустимая абсолютная высота от<br>233,77 м до 238,13 м |                        |            |
| Контур 1   |                        |            |
| 1  | 506509.71              | 1324586.86 |
| 2  | 506738.15              | 1324423.32 |
| 3  | 506802.69              | 1324377.11 |
| 4  | 506712.14              | 1324254.76 |
| 5  | 506625.78              | 1324129.43 |
| 6  | 506209.31              | 1324406.11 |
| 7  | 506331.62              | 1324581.92 |
| 8  | 506421.34              | 1324578.04 |
| 9  | 506509.71              | 1324586.86 |

| Номер<br>характерной<br>точки                      | Координаты<br>МСК-40.1 |      |
|--|------------------------|------|
|  | Х, м                   | У, м |
| Сектор 4.1.125,<br>допустимая абсолютная высота от |                        |      |

| Номер<br>характерной<br>точки | Координаты<br>МСК-40.1 |            |
|-------------------------------|------------------------|------------|
|                               | Х, м                   | У, м       |
| 238,13 м до 242,50 м          |                        |            |
| Контур 1                      |                        |            |
| 1                             | 507928.38              | 1326565.61 |
| 2                             | 508150.71              | 1326117.76 |
| 3                             | 507783.09              | 1325915.61 |
| 4                             | 507433.71              | 1325683.35 |
| 5                             | 507419.47              | 1325775.11 |
| 6                             | 507356.93              | 1325980.07 |
| 7                             | 507248.67              | 1326165.00 |
| 8                             | 507581.33              | 1326377.51 |
| 9                             | 507928.38              | 1326565.61 |

| Номер<br>характерной<br>точки  | Координаты<br>МСК-40.1 |            |
|--|------------------------|------------|
|  | Х, м                   | У, м       |
| Сектор 4.1.126,<br>допустимая абсолютная высота от<br>202,49 м до 237,49 м |                        |            |
| Контур 1   |                        |            |
| Внешняя граница  |                        |            |
| 1  | 507248.67              | 1326165.00 |
| 2  | 507356.93              | 1325980.07 |
| 3  | 507419.47              | 1325775.11 |
| 4  | 507433.71              | 1325683.35 |
| 5  | 507425.10              | 1325481.57 |
| 6  | 507394.66              | 1325343.97 |
| 7  | 507343.55              | 1325212.62 |
| 8  | 507291.52              | 1325278.27 |
| 9  | 507236.54              | 1325168.67 |
| 10   | 506895.41              | 1324809.50 |
| 11   | 506428.07              | 1324645.30 |
| 12   | 506509.71              | 1324586.86 |
| 13   | 506421.34              | 1324578.04 |
| 14   | 506331.62              | 1324581.92 |
| 15   | 505851.15              | 1324768.78 |
| 16   | 505524.52              | 1325172.34 |
| 17   | 505469.95              | 1325331.22 |

| Номер<br>характерной<br>точки | Координаты<br>МСК-40.1 |            |
|-------------------------------|------------------------|------------|
|                               | Х, м                   | У, м       |
| 18                            | 505439.88              | 1325548.12 |
| 19                            | 505457.73              | 1325766.36 |
| 20                            | 505514.46              | 1325956.08 |
| 21                            | 505732.59              | 1326283.50 |
| 22                            | 506060.22              | 1326501.50 |
| 23                            | 506356.01              | 1326572.75 |
| 24                            | 506844.00              | 1326490.97 |
| 25                            | 507052.01              | 1326366.84 |
| 26                            | 507224.01              | 1326196.27 |
| 27                            | 507248.67              | 1326165.00 |
| Внутренняя граница            |                        |            |
| 1                             | 506439.48              | 1326176.18 |
| 2                             | 506883.59              | 1325979.62 |
| 3                             | 507036.73              | 1325518.74 |
| 4                             | 506798.57              | 1325095.49 |
| 5                             | 506439.48              | 1324976.18 |
| 6                             | 505995.38              | 1325172.73 |
| 7                             | 505842.24              | 1325633.61 |
| 8                             | 506080.40              | 1326056.86 |
| 9                             | 506439.48              | 1326176.18 |

| Номер<br>характерной<br>точки  | Координаты<br>МСК-40.1 |            |
|--|------------------------|------------|
|  | Х, м                   | У, м       |
| Сектор 4.1.127,<br>допустимая абсолютная высота от<br>158,75 м до 202,49 м |                        |            |
| Контур 1   |                        |            |
| Внешняя граница  |                        |            |
| 1  | 506439.48              | 1326176.18 |
| 2  | 506883.59              | 1325979.62 |
| 3  | 507036.73              | 1325518.74 |
| 4  | 506798.57              | 1325095.49 |
| 5  | 506439.48              | 1324976.18 |
| 6  | 505995.38              | 1325172.73 |
| 7  | 505842.24              | 1325633.61 |
| 8  | 506080.40              | 1326056.86 |

| Номер<br>характерной<br>точки | Координаты<br>МСК-40.1 |            |
|-------------------------------|------------------------|------------|
|                               | Х, м                   | У, м       |
| 9                             | 506439.48              | 1326176.18 |
| Внутренняя граница            |                        |            |
| 1                             | 506489.48              | 1325662.78 |
| 2                             | 506539.48              | 1325576.18 |
| 3                             | 506489.48              | 1325489.57 |
| 4                             | 506389.48              | 1325489.57 |
| 5                             | 506339.48              | 1325576.18 |
| 6                             | 506389.48              | 1325662.78 |
| 7                             | 506489.48              | 1325662.78 |

| Номер<br>характерной<br>точки                                  | Координаты<br>МСК-40.1 |            |
|--|------------------------|------------|
|  | Х, м                   | У, м       |
| Сектор 4.1.128,<br>допустимая абсолютная высота до<br>170,00 м |                        |            |
| Контур 1   |                        |            |
| 1  | 506489.48              | 1325662.78 |
| 2  | 506539.48              | 1325576.18 |
| 3  | 506489.48              | 1325489.57 |
| 4  | 506389.48              | 1325489.57 |
| 5  | 506339.48              | 1325576.18 |
| 6  | 506389.48              | 1325662.78 |
| 7  | 506489.48              | 1325662.78 |

| Номер<br>характерной<br>точки  | Координаты<br>МСК-40.1 |            |
|--|------------------------|------------|
|  | Х, м                   | У, м       |
| Сектор 4.1.129,<br>допустимая абсолютная высота от<br>238,13 м до 242,50 м |                        |            |
| Контур 1   |                        |            |
| 1  | 505851.14              | 1324768.76 |
| 2  | 506331.62              | 1324581.92 |
| 3  | 506209.31              | 1324406.11 |
| 4  | 505792.85              | 1324682.80 |
| 5  | 505851.14              | 1324768.76 |

| Номер<br>характерной<br>точки  | Координаты<br>МСК-40.1 |            |
|--|------------------------|------------|
|  | Х, м                   | У, м       |
| Сектор 4.1.130,<br>допустимая абсолютная высота от<br>242,50 м до 246,86 м |                        |            |
| Контур 1   |                        |            |
| 1  | 507706.05              | 1327013.46 |
| 2  | 507928.38              | 1326565.61 |
| 3  | 507581.33              | 1326377.51 |
| 4  | 507248.67              | 1326165.00 |
| 5  | 507224.01              | 1326196.27 |
| 6  | 507052.01              | 1326366.84 |
| 7  | 506844.00              | 1326490.97 |
| 8  | 507264.03              | 1326770.35 |
| 9  | 507706.05              | 1327013.46 |

| Номер<br>характерной<br>точки  | Координаты<br>МСК-40.1 |            |
|--|------------------------|------------|
|  | Х, м                   | У, м       |
| Сектор 4.1.131,<br>допустимая абсолютная высота от<br>242,50 м до 246,86 м |                        |            |
| Контур 1   |                        |            |
| 1  | 505524.52              | 1325172.34 |
| 2  | 505851.14              | 1324768.76 |
| 3  | 505792.85              | 1324682.80 |
| 4  | 505376.38              | 1324959.48 |
| 5  | 505524.52              | 1325172.34 |

| Номер<br>характерной<br>точки  | Координаты<br>МСК-40.1 |            |
|--|------------------------|------------|
|  | Х, м                   | У, м       |
| Сектор 4.1.132,<br>допустимая абсолютная высота от<br>246,86 м до 251,22 м |                        |            |
| Контур 1   |                        |            |
| 1  | 507483.72              | 1327461.31 |
| 2  | 507706.05              | 1327013.46 |
| 3  | 507264.03              | 1326770.35 |

| Номер<br>характерной<br>точки | Координаты<br>МСК-40.1 |            |
|-------------------------------|------------------------|------------|
|                               | Х, м                   | У, м       |
| 4                             | 506844.00              | 1326490.97 |
| 5                             | 506356.01              | 1326572.75 |
| 6                             | 506060.22              | 1326501.50 |
| 7                             | 506740.14              | 1327028.61 |
| 8                             | 507483.72              | 1327461.31 |

| Номер<br>характерной<br>точки  | Координаты<br>МСК-40.1 |            |
|--|------------------------|------------|
|  | Х, м                   | У, м       |
| Сектор 4.1.133,<br>допустимая абсолютная высота от<br>246,86 м до 251,22 м |                        |            |
| Контур 1   |                        |            |
| 1  | 505514.46              | 1325956.08 |
| 2  | 505457.73              | 1325766.36 |
| 3  | 505256.72              | 1325483.87 |
| 4  | 505469.95              | 1325331.22 |
| 5  | 505524.52              | 1325172.34 |
| 6  | 505376.38              | 1324959.48 |
| 7  | 504959.91              | 1325236.17 |
| 8  | 505224.59              | 1325605.83 |
| 9  | 505514.46              | 1325956.08 |

| Номер<br>характерной<br>точки  | Координаты<br>МСК-40.1 |            |
|--|------------------------|------------|
|  | Х, м                   | У, м       |
| Сектор 4.1.134,<br>допустимая абсолютная высота от<br>251,22 м до 255,59 м |                        |            |
| Контур 1   |                        |            |
| 1  | 507261.39              | 1327909.16 |
| 2  | 507483.72              | 1327461.31 |
| 3  | 506740.14              | 1327028.61 |
| 4  | 506060.22              | 1326501.50 |
| 5  | 505732.59              | 1326283.50 |
| 6  | 505514.51              | 1325956.14 |
| 7  | 505224.62              | 1325605.86 |

| Номер<br>характерной<br>точки | Координаты<br>МСК-40.1 |            |
|-------------------------------|------------------------|------------|
|                               | Х, м                   | У, м       |
| 8                             | 504959.91              | 1325236.17 |
| 9                             | 504543.45              | 1325512.86 |
| 10                            | 505098.67              | 1326240.45 |
| 11                            | 505744.68              | 1326889.92 |
| 12                            | 506469.97              | 1327449.47 |
| 13                            | 507261.39              | 1327909.16 |

| Номер<br>характерной<br>точки  | Координаты<br>МСК-40.1 |            |
|--|------------------------|------------|
|  | Х, м                   | У, м       |
| Сектор 4.1.135,<br>допустимая абсолютная высота от<br>255,59 м до 259,95 м |                        |            |
| Контур 1   |                        |            |
| 1  | 507039.07              | 1328357.01 |
| 2  | 507261.39              | 1327909.16 |
| 3  | 506469.97              | 1327449.47 |
| 4  | 505744.68              | 1326889.92 |
| 5  | 505098.67              | 1326240.45 |
| 6  | 504543.45              | 1325512.86 |
| 7  | 504126.98              | 1325789.54 |
| 8  | 504721.86              | 1326569.11 |
| 9  | 505414.02              | 1327264.97 |
| 10   | 506191.11              | 1327864.49 |
| 11   | 507039.07              | 1328357.01 |

| Номер<br>характерной<br>точки  | Координаты<br>МСК-40.1 |            |
|--|------------------------|------------|
|  | Х, м                   | У, м       |
| Сектор 4.1.136,<br>допустимая абсолютная высота от<br>259,95 м до 264,31 м |                        |            |
| Контур 1   |                        |            |
| 1  | 506816.74              | 1328804.86 |
| 2  | 507039.07              | 1328357.01 |
| 3  | 506191.11              | 1327864.49 |
| 4  | 505414.02              | 1327264.97 |

| Номер<br>характерной<br>точки | Координаты<br>МСК-40.1 |            |
|-------------------------------|------------------------|------------|
|                               | Х, м                   | У, м       |
| 5                             | 504721.86              | 1326569.11 |
| 6                             | 504126.98              | 1325789.54 |
| 7                             | 503710.51              | 1326066.23 |
| 8                             | 504345.05              | 1326897.77 |
| 9                             | 505083.35              | 1327640.02 |
| 10                            | 505912.25              | 1328279.50 |
| 11                            | 506816.74              | 1328804.86 |

| Номер<br>характерной<br>точки | Координаты<br>МСК-40.1 |            |
|-------------------------------|------------------------|------------|
|                               | Х, м                   | У, м       |
| 4                             | 504752.69              | 1328015.06 |
| 5                             | 503968.25              | 1327226.42 |
| 6                             | 503294.05              | 1326342.92 |
| 7                             | 502877.58              | 1326619.60 |
| 8                             | 503591.44              | 1327555.08 |
| 9                             | 504422.02              | 1328390.11 |
| 10                            | 505354.54              | 1329109.53 |
| 11                            | 506372.08              | 1329700.56 |

| Номер<br>характерной<br>точки  | Координаты<br>МСК-40.1 |            |
|--|------------------------|------------|
|  | Х, м                   | У, м       |
| Сектор 4.1.137,<br>допустимая абсолютная высота от<br>264,31 м до 268,68 м |                        |            |
| Контур 1   |                        |            |
| 1  | 503710.51              | 1326066.23 |
| 2  | 504345.05              | 1326897.77 |
| 3  | 505083.35              | 1327640.02 |
| 4  | 505912.25              | 1328279.50 |
| 5  | 506816.74              | 1328804.86 |
| 6  | 506594.41              | 1329252.71 |
| 7  | 505633.39              | 1328694.52 |
| 8  | 504752.69              | 1328015.06 |
| 9  | 503968.25              | 1327226.42 |
| 10   | 503294.05              | 1326342.92 |
| 11   | 503710.51              | 1326066.23 |

| Номер<br>характерной<br>точки  | Координаты<br>МСК-40.1 |            |
|--|------------------------|------------|
|  | Х, м                   | У, м       |
| Сектор 4.1.139,<br>допустимая абсолютная высота от<br>273,04 м до 277,41 м |                        |            |
| Контур 1   |                        |            |
| 1  | 506149.76              | 1330148.41 |
| 2  | 506372.08              | 1329700.56 |
| 3  | 505354.54              | 1329109.53 |
| 4  | 504422.02              | 1328390.11 |
| 5  | 503591.44              | 1327555.08 |
| 6  | 502877.58              | 1326619.60 |
| 7  | 502461.11              | 1326896.29 |
| 8  | 503214.63              | 1327883.74 |
| 9  | 504091.36              | 1328765.16 |
| 10   | 505075.68              | 1329524.55 |
| 11   | 506149.76              | 1330148.41 |

| Номер<br>характерной<br>точки  | Координаты<br>МСК-40.1 |            |
|--|------------------------|------------|
|  | Х, м                   | У, м       |
| Сектор 4.1.138,<br>допустимая абсолютная высота от<br>268,68 м до 273,04 м |                        |            |
| Контур 1   |                        |            |
| 1  | 506372.08              | 1329700.56 |
| 2  | 506594.41              | 1329252.71 |
| 3  | 505633.39              | 1328694.52 |

| Номер<br>характерной<br>точки  | Координаты<br>МСК-40.1 |            |
|--|------------------------|------------|
|  | Х, м                   | У, м       |
| Сектор 4.1.140,<br>допустимая абсолютная высота от<br>277,41 м до 281,77 м |                        |            |
| Контур 1   |                        |            |
| 1  | 505927.43              | 1330596.27 |
| 2  | 506149.76              | 1330148.41 |

| Номер<br>характерной<br>точки | Координаты<br>МСК-40.1 |            |
|-------------------------------|------------------------|------------|
|                               | Х, м                   | У, м       |
| 3                             | 505075.68              | 1329524.55 |
| 4                             | 504091.36              | 1328765.16 |
| 5                             | 503214.63              | 1327883.74 |
| 6                             | 502461.11              | 1326896.29 |
| 7                             | 502044.65              | 1327172.98 |
| 8                             | 502837.82              | 1328212.40 |
| 9                             | 503760.69              | 1329140.21 |
| 10                            | 504796.82              | 1329939.56 |
| 11                            | 505927.43              | 1330596.27 |

| Номер<br>характерной<br>точки | Координаты<br>МСК-40.1 |            |
|-------------------------------|------------------------|------------|
|                               | Х, м                   | У, м       |
| 2                             | 505705.10              | 1331044.12 |
| 3                             | 504517.96              | 1330354.58 |
| 4                             | 503430.03              | 1329515.26 |
| 5                             | 502461.01              | 1328541.06 |
| 6                             | 501628.18              | 1327449.66 |
| 7                             | 501211.71              | 1327726.35 |
| 8                             | 502084.21              | 1328869.71 |
| 9                             | 503099.37              | 1329890.31 |
| 10                            | 504239.10              | 1330769.60 |
| 11                            | 505482.77              | 1331491.97 |

| Номер<br>характерной<br>точки  | Координаты<br>МСК-40.1 |            |
|--|------------------------|------------|
|  | Х, м                   | У, м       |
| Сектор 4.1.141,<br>допустимая абсолютная высота от<br>281,77 м до 286,13 м |                        |            |
| Контур 1   |                        |            |
| 1  | 505705.10              | 1331044.12 |
| 2  | 505927.43              | 1330596.27 |
| 3  | 504796.82              | 1329939.56 |
| 4  | 503760.69              | 1329140.21 |
| 5  | 502837.82              | 1328212.40 |
| 6  | 502044.65              | 1327172.98 |
| 7  | 501628.18              | 1327449.66 |
| 8  | 502461.01              | 1328541.06 |
| 9  | 503430.03              | 1329515.26 |
| 10   | 504517.96              | 1330354.58 |
| 11   | 505705.10              | 1331044.12 |

| Номер<br>характерной<br>точки  | Координаты<br>МСК-40.1 |            |
|--|------------------------|------------|
|  | Х, м                   | У, м       |
| Сектор 4.1.143,<br>допустимая абсолютная высота от<br>290,50 м до 294,86 м |                        |            |
| Контур 1   |                        |            |
| 1  | 505260.45              | 1331939.82 |
| 2  | 505482.77              | 1331491.97 |
| 3  | 504239.10              | 1330769.60 |
| 4  | 503099.37              | 1329890.31 |
| 5  | 502084.21              | 1328869.71 |
| 6  | 501211.71              | 1327726.35 |
| 7  | 500795.24              | 1328003.04 |
| 8  | 501707.40              | 1329198.37 |
| 9  | 502768.70              | 1330265.35 |
| 10   | 503960.25              | 1331184.61 |
| 11   | 505260.45              | 1331939.82 |

| Номер<br>характерной<br>точки  | Координаты<br>МСК-40.1 |            |
|--|------------------------|------------|
|  | Х, м                   | У, м       |
| Сектор 4.1.142,<br>допустимая абсолютная высота от<br>286,13 м до 290,50 м |                        |            |
| Контур 1   |                        |            |
| 1  | 505482.77              | 1331491.97 |

| Номер<br>характерной<br>точки  | Координаты<br>МСК-40.1 |      |
|--|------------------------|------|
|  | Х, м                   | У, м |
| Сектор 4.1.144,<br>допустимая абсолютная высота от<br>294,86 м до 299,22 м |                        |      |
| Контур 1   |                        |      |

| Номер<br>характерной<br>точки | Координаты<br>МСК-40.1 |            |
|-------------------------------|------------------------|------------|
|                               | Х, м                   | У, м       |
| 1                             | 505038.12              | 1332387.67 |
| 2                             | 505260.45              | 1331939.82 |
| 3                             | 503960.25              | 1331184.61 |
| 4                             | 502768.70              | 1330265.35 |
| 5                             | 501707.40              | 1329198.37 |
| 6                             | 500795.24              | 1328003.04 |
| 7                             | 500378.78              | 1328279.72 |
| 8                             | 501330.59              | 1329527.03 |
| 9                             | 502438.04              | 1330640.40 |
| 10                            | 503681.39              | 1331599.63 |
| 11                            | 505038.12              | 1332387.67 |

| Номер<br>характерной<br>точки  | Координаты<br>МСК-40.1 |            |
|--|------------------------|------------|
|  | Х, м                   | У, м       |
| Сектор 4.1.145,<br>допустимая абсолютная высота от<br>299,22 м до 303,59 м |                        |            |
| Контур 1   |                        |            |
| 1  | 504815.79              | 1332835.52 |
| 2  | 505038.12              | 1332387.67 |
| 3  | 503681.39              | 1331599.63 |
| 4  | 502438.04              | 1330640.40 |
| 5  | 501330.59              | 1329527.03 |
| 6  | 500378.78              | 1328279.72 |
| 7  | 499962.31              | 1328556.41 |
| 8  | 500953.78              | 1329855.69 |
| 9  | 502107.37              | 1331015.45 |
| 10   | 503402.53              | 1332014.64 |
| 11   | 504815.79              | 1332835.52 |

| Номер<br>характерной<br>точки  | Координаты<br>МСК-40.1 |      |
|--|------------------------|------|
|  | Х, м                   | У, м |
| Сектор 4.1.146,<br>допустимая абсолютная высота от<br>303,59 м до 307,95 м |                        |      |

| Номер<br>характерной<br>точки | Координаты<br>МСК-40.1 |            |
|-------------------------------|------------------------|------------|
|                               | Х, м                   | У, м       |
| Контур 1                      |                        |            |
| 1                             | 504593.46              | 1333283.37 |
| 2                             | 504815.79              | 1332835.52 |
| 3                             | 503402.53              | 1332014.64 |
| 4                             | 502107.37              | 1331015.45 |
| 5                             | 500953.78              | 1329855.69 |
| 6                             | 499962.31              | 1328556.41 |
| 7                             | 499545.84              | 1328833.10 |
| 8                             | 500576.98              | 1330184.34 |
| 9                             | 501776.71              | 1331390.50 |
| 10                            | 503123.67              | 1332429.66 |
| 11                            | 504593.46              | 1333283.37 |

| Номер<br>характерной<br>точки  | Координаты<br>МСК-40.1 |            |
|--|------------------------|------------|
|  | Х, м                   | У, м       |
| Сектор 4.1.147,<br>допустимая абсолютная высота от<br>307,95 м до 312,31 м |                        |            |
| Контур 1   |                        |            |
| 1  | 504371.14              | 1333731.22 |
| 2  | 504593.46              | 1333283.37 |
| 3  | 503123.67              | 1332429.66 |
| 4  | 501776.71              | 1331390.50 |
| 5  | 500576.98              | 1330184.34 |
| 6  | 499545.84              | 1328833.10 |
| 7  | 499129.38              | 1329109.78 |
| 8  | 500200.17              | 1330513.00 |
| 9  | 501446.04              | 1331765.55 |
| 10   | 502844.81              | 1332844.68 |
| 11   | 504371.14              | 1333731.22 |

| Номер<br>характерной<br>точки                      | Координаты<br>МСК-40.1 |      |
|--|------------------------|------|
|  | Х, м                   | У, м |
| Сектор 4.1.148,<br>допустимая абсолютная высота от |                        |      |

| Номер<br>характерной<br>точки | Координаты<br>МСК-40.1 |            |
|-------------------------------|------------------------|------------|
|                               | Х, м                   | У, м       |
| 312,31 м до 316,68 м          |                        |            |
| Контур 1                      |                        |            |
| 1                             | 504148.81              | 1334179.07 |
| 2                             | 504371.14              | 1333731.22 |
| 3                             | 502844.81              | 1332844.68 |
| 4                             | 501446.04              | 1331765.55 |
| 5                             | 500200.17              | 1330513.00 |
| 6                             | 499129.38              | 1329109.78 |
| 7                             | 498712.91              | 1329386.47 |
| 8                             | 499823.36              | 1330841.66 |
| 9                             | 501115.38              | 1332140.59 |
| 10                            | 502565.96              | 1333259.69 |
| 11                            | 504148.81              | 1334179.07 |

| Номер<br>характерной<br>точки  | Координаты<br>МСК-40.1 |            |
|--|------------------------|------------|
|  | Х, м                   | У, м       |
| Сектор 4.1.149,<br>допустимая абсолютная высота от<br>316,68 м до 321,04 м |                        |            |
| Контур 1   |                        |            |
| 1  | 503926.48              | 1334626.92 |
| 2  | 504148.81              | 1334179.07 |
| 3  | 502565.96              | 1333259.69 |
| 4  | 501115.38              | 1332140.59 |
| 5  | 499823.36              | 1330841.66 |
| 6  | 498712.91              | 1329386.47 |
| 7  | 498296.44              | 1329663.16 |
| 8  | 499446.55              | 1331170.32 |
| 9  | 500784.72              | 1332515.64 |
| 10   | 502287.10              | 1333674.71 |
| 11   | 503926.48              | 1334626.92 |

| Номер<br>характерной<br>точки | Координаты<br>МСК-40.1 |      |
|-------------------------------|------------------------|------|
|                               | Х, м                   | У, м |
| Сектор 4.1.150,               |                        |      |

| Номер<br>характерной<br>точки                           | Координаты<br>МСК-40.1 |            |
|---|------------------------|------------|
|   | Х, м                   | У, м       |
| допустимая абсолютная высота от<br>321,04 м до 325,40 м |                        |            |
| Контур 1  |                        |            |
| 1   | 503704.15              | 1335074.77 |
| 2   | 503926.48              | 1334626.92 |
| 3   | 502287.10              | 1333674.71 |
| 4   | 500784.72              | 1332515.64 |
| 5   | 499446.55              | 1331170.32 |
| 6   | 498296.44              | 1329663.16 |
| 7   | 497879.98              | 1329939.84 |
| 8   | 498263.63              | 1330490.20 |
| 9   | 499069.74              | 1331498.97 |
| 10  | 500454.05              | 1332890.69 |
| 11  | 500935.35              | 1333297.39 |
| 12  | 501391.10              | 1333652.07 |
| 13  | 501860.16              | 1333988.94 |
| 14  | 502008.24              | 1334089.72 |
| 15  | 503047.22              | 1334728.12 |
| 16  | 503704.15              | 1335074.77 |

| Номер<br>характерной<br>точки  | Координаты<br>МСК-40.1 |            |
|--|------------------------|------------|
|  | Х, м                   | У, м       |
| Сектор 4.1.151,<br>допустимая абсолютная высота от<br>685,36 м до 697,00 м |                        |            |
| Контур 1   |                        |            |
| 1  | 508585.76              | 1336921.71 |
| 2  | 508603.81              | 1336833.11 |
| 3  | 508657.29              | 1336570.62 |
| 4  | 508663.24              | 1336541.37 |
| 5  | 508424.98              | 1336512.09 |
| 6  | 508361.46              | 1336503.63 |
| 7  | 508086.20              | 1336463.76 |
| 8  | 506506.33              | 1336132.05 |
| 9  | 505078.79              | 1335673.52 |
| 10   | 503704.15              | 1335074.77 |



| Номер<br>характерной<br>точки | Координаты<br>МСК-40.1 |            |
|-------------------------------|------------------------|------------|
|                               | Х, м                   | У, м       |
| 11                            | 503047.22              | 1334728.12 |
| 12                            | 504345.87              | 1335453.61 |
| 13                            | 505714.09              | 1336067.20 |
| 14                            | 507131.06              | 1336557.85 |
| 15                            | 508585.76              | 1336921.71 |

| Номер<br>характерной<br>точки  | Координаты<br>МСК-40.1 |            |
|--|------------------------|------------|
|  | Х, м                   | У, м       |
| Сектор 4.1.152,<br>допустимая абсолютная высота от<br>697,00 м до 712,00 м |                        |            |
| Контур 1   |                        |            |
| 1  | 508485.94              | 1337411.65 |
| 2  | 508585.76              | 1336921.71 |
| 3  | 507131.06              | 1336557.85 |
| 4  | 505714.09              | 1336067.20 |
| 5  | 504345.87              | 1335453.61 |
| 6  | 503047.22              | 1334728.12 |
| 7  | 502008.24              | 1334089.72 |
| 8  | 501860.16              | 1333988.94 |
| 9  | 501594.44              | 1334349.33 |
| 10   | 502924.57              | 1335239.13 |
| 11   | 504239.83              | 1335959.34 |
| 12   | 505611.92              | 1336564.32 |
| 13   | 507030.76              | 1337049.61 |
| 14   | 508485.94              | 1337411.65 |

| Номер<br>характерной<br>точки  | Координаты<br>МСК-40.1 |            |
|--|------------------------|------------|
|  | Х, м                   | У, м       |
| Сектор 4.1.153,<br>допустимая абсолютная высота от<br>712,00 м до 727,00 м |                        |            |
| Контур 1   |                        |            |
| 1  | 508412.24              | 1337773.40 |
| 2  | 508485.94              | 1337411.65 |

| Номер<br>характерной<br>точки | Координаты<br>МСК-40.1 |            |
|-------------------------------|------------------------|------------|
|                               | Х, м                   | У, м       |
| 3                             | 507030.76              | 1337049.61 |
| 4                             | 505611.92              | 1336564.32 |
| 5                             | 504239.83              | 1335959.34 |
| 6                             | 502924.57              | 1335239.13 |
| 7                             | 501594.44              | 1334349.33 |
| 8                             | 501297.72              | 1334751.77 |
| 9                             | 502540.71              | 1335590.62 |
| 10                            | 503849.21              | 1336323.10 |
| 11                            | 505214.14              | 1336944.12 |
| 12                            | 506626.03              | 1337449.37 |
| 13                            | 507430.38              | 1337679.57 |
| 14                            | 507920.54              | 1337734.56 |
| 15                            | 508412.24              | 1337773.40 |

| Номер<br>характерной<br>точки  | Координаты<br>МСК-40.1 |            |
|--|------------------------|------------|
|  | Х, м                   | У, м       |
| Сектор 4.1.154,<br>допустимая абсолютная высота от<br>727,00 м до 744,79 м |                        |            |
| Контур 1   |                        |            |
| 1  | 507430.38              | 1337679.57 |
| 2  | 506626.03              | 1337449.37 |
| 3  | 505214.14              | 1336944.12 |
| 4  | 503849.21              | 1336323.10 |
| 5  | 502540.71              | 1335590.62 |
| 6  | 501297.72              | 1334751.77 |
| 7  | 500945.90              | 1335228.94 |
| 8  | 502228.44              | 1336005.61 |
| 9  | 503582.11              | 1336650.37 |
| 10   | 504993.38              | 1337156.75 |
| 11   | 506448.16              | 1337519.72 |
| 12   | 507430.38              | 1337679.57 |

| Номер<br>характерной<br>точки  | Координаты<br>МСК-40.1 |            |
|--|------------------------|------------|
|  | Х, м                   | У, м       |
| Сектор 4.1.155,<br>допустимая абсолютная высота от<br>408,90 м до 414,50 м |                        |            |
| Контур 1   |                        |            |
| 1  | 501594.44              | 1334349.33 |
| 2  | 501860.16              | 1333988.94 |
| 3  | 501391.10              | 1333652.07 |
| 4  | 500935.35              | 1333297.39 |
| 5  | 500676.51              | 1333623.96 |
| 6  | 501129.41              | 1333994.32 |
| 7  | 501594.44              | 1334349.33 |

| Номер<br>характерной<br>точки  | Координаты<br>МСК-40.1 |            |
|--|------------------------|------------|
|  | Х, м                   | У, м       |
| Сектор 4.1.156,<br>допустимая абсолютная высота от<br>414,50 м до 421,00 м |                        |            |
| Контур 1   |                        |            |
| 1  | 501297.72              | 1334751.77 |
| 2  | 501594.44              | 1334349.33 |
| 3  | 501129.41              | 1333994.32 |
| 4  | 500676.51              | 1333623.96 |
| 5  | 500577.15              | 1333749.31 |
| 6  | 500365.77              | 1334015.99 |
| 7  | 500825.67              | 1334391.57 |
| 8  | 501297.72              | 1334751.77 |

| Номер<br>характерной<br>точки  | Координаты<br>МСК-40.1 |            |
|--|------------------------|------------|
|  | Х, м                   | У, м       |
| Сектор 4.1.157,<br>допустимая абсолютная высота от<br>421,00 м до 429,00 м |                        |            |
| Контур 1   |                        |            |
| 1  | 500945.90              | 1335228.94 |
| 2  | 501297.72              | 1334751.77 |

| Номер<br>характерной<br>точки | Координаты<br>МСК-40.1 |            |
|-------------------------------|------------------------|------------|
|                               | Х, м                   | У, м       |
| 3                             | 500825.67              | 1334391.57 |
| 4                             | 500365.77              | 1334015.99 |
| 5                             | 500266.57              | 1334141.15 |
| 6                             | 499972.56              | 1334512.07 |
| 7                             | 500315.53              | 1334778.60 |
| 8                             | 500452.01              | 1334880.32 |
| 9                             | 500945.90              | 1335228.94 |

| Номер<br>характерной<br>точки  | Координаты<br>МСК-40.1 |            |
|--|------------------------|------------|
|  | Х, м                   | У, м       |
| Сектор 4.1.158,<br>допустимая абсолютная высота от<br>361,87 м до 369,50 м |                        |            |
| Контур 1   |                        |            |
| 1  | 500577.15              | 1333749.31 |
| 2  | 500676.51              | 1333623.96 |
| 3  | 500935.35              | 1333297.39 |
| 4  | 500454.05              | 1332890.69 |
| 5  | 499069.74              | 1331498.97 |
| 6  | 498263.63              | 1330490.20 |
| 7  | 497945.31              | 1330718.08 |
| 8  | 497793.90              | 1330826.47 |
| 9  | 499066.40              | 1332367.38 |
| 10   | 500538.67              | 1333718.70 |
| 11   | 500577.15              | 1333749.31 |

| Номер<br>характерной<br>точки  | Координаты<br>МСК-40.1 |            |
|--|------------------------|------------|
|  | Х, м                   | У, м       |
| Сектор 4.1.159,<br>допустимая абсолютная высота от<br>369,50 м до 376,00 м |                        |            |
| Контур 1   |                        |            |
| 1  | 500266.57              | 1334141.15 |
| 2  | 500365.77              | 1334015.99 |
| 3  | 500577.15              | 1333749.31 |

| Номер<br>характерной<br>точки | Координаты<br>МСК-40.1 |            |
|-------------------------------|------------------------|------------|
|                               | Х, м                   | У, м       |
| 4                             | 500538.67              | 1333718.70 |
| 5                             | 499066.40              | 1332367.38 |
| 6                             | 497793.90              | 1330826.47 |
| 7                             | 497538.68              | 1331009.18 |
| 8                             | 497387.34              | 1331117.52 |
| 9                             | 497498.20              | 1331270.34 |
| 10                            | 498786.55              | 1332798.16 |
| 11                            | 500266.57              | 1334141.15 |

| Номер<br>характерной<br>точки  | Координаты<br>МСК-40.1 |            |
|--|------------------------|------------|
|  | Х, м                   | У, м       |
| Сектор 4.1.160,<br>допустимая абсолютная высота от<br>376,00 м до 381,95 м |                        |            |
| Контур 1   |                        |            |
| 1  | 499972.56              | 1334512.07 |
| 2  | 500266.57              | 1334141.15 |
| 3  | 498786.55              | 1332798.16 |
| 4  | 497498.20              | 1331270.34 |
| 5  | 497387.34              | 1331117.52 |
| 6  | 497034.79              | 1331369.91 |
| 7  | 497815.10              | 1332394.54 |
| 8  | 497862.71              | 1332451.50 |
| 9  | 498283.00              | 1332930.70 |
| 10   | 499248.46              | 1333893.62 |
| 11   | 499311.56              | 1333950.75 |
| 12   | 499727.63              | 1334311.69 |
| 13   | 499972.56              | 1334512.07 |

| Номер<br>характерной<br>точки  | Координаты<br>МСК-40.1 |      |
|--|------------------------|------|
|  | Х, м                   | У, м |
| Сектор 4.1.161,<br>допустимая абсолютная высота от<br>409,34 м до 414,50 м |                        |      |
| Контур 1   |                        |      |

| Номер<br>характерной<br>точки | Координаты<br>МСК-40.1 |            |
|-------------------------------|------------------------|------------|
|                               | Х, м                   | У, м       |
| 1                             | 497945.31              | 1330718.08 |
| 2                             | 498263.63              | 1330490.20 |
| 3                             | 497879.98              | 1329939.84 |
| 4                             | 497742.72              | 1329722.41 |
| 5                             | 497403.24              | 1329947.95 |
| 6                             | 497669.10              | 1330336.66 |
| 7                             | 497945.31              | 1330718.08 |

| Номер<br>характерной<br>точки  | Координаты<br>МСК-40.1 |            |
|--|------------------------|------------|
|  | Х, м                   | У, м       |
| Сектор 4.1.162,<br>допустимая абсолютная высота от<br>414,50 м до 421,00 м |                        |            |
| Контур 1   |                        |            |
| 1  | 497538.68              | 1331009.18 |
| 2  | 497793.90              | 1330826.47 |
| 3  | 497945.31              | 1330718.08 |
| 4  | 497669.10              | 1330336.66 |
| 5  | 497403.24              | 1329947.95 |
| 6  | 496986.78              | 1330224.64 |
| 7  | 497257.50              | 1330620.59 |
| 8  | 497538.68              | 1331009.18 |

| Номер<br>характерной<br>точки  | Координаты<br>МСК-40.1 |            |
|--|------------------------|------------|
|  | Х, м                   | У, м       |
| Сектор 4.1.163,<br>допустимая абсолютная высота от<br>421,00 м до 428,84 м |                        |            |
| Контур 1   |                        |            |
| 1  | 497538.68              | 1331009.18 |
| 2  | 497257.50              | 1330620.59 |
| 3  | 496986.78              | 1330224.64 |
| 4  | 496501.34              | 1330547.15 |
| 5  | 496761.34              | 1330962.89 |
| 6  | 497021.04              | 1331350.13 |

| Номер<br>характерной<br>точки | Координаты<br>МСК-40.1 |            |
|-------------------------------|------------------------|------------|
|                               | Х, м                   | У, м       |
| 7                             | 497034.79              | 1331369.91 |
| 8                             | 497387.34              | 1331117.52 |
| 9                             | 497538.68              | 1331009.18 |

| Номер<br>характерной<br>точки  | Координаты<br>МСК-40.1 |            |
|--|------------------------|------------|
|  | Х, м                   | У, м       |
| Сектор 4.1.164,<br>допустимая абсолютная высота от<br>689,46 м до 697,00 м |                        |            |
| Контур 1   |                        |            |
| 1  | 495476.79              | 1324345.35 |
| 2  | 495794.04              | 1325462.79 |
| 3  | 496385.12              | 1327053.27 |
| 4  | 495863.28              | 1325439.18 |
| 5  | 495602.03              | 1324244.92 |
| 6  | 495539.82              | 1324295.64 |
| 7  | 495476.79              | 1324345.35 |

| Номер<br>характерной<br>точки  | Координаты<br>МСК-40.1 |            |
|--|------------------------|------------|
|  | Х, м                   | У, м       |
| Сектор 4.1.165,<br>допустимая абсолютная высота от<br>697,00 м до 712,00 м |                        |            |
| Контур 1   |                        |            |
| 1  | 495038.06              | 1324649.67 |
| 2  | 495475.71              | 1326083.93 |
| 3  | 495964.90              | 1327319.42 |
| 4  | 496627.71              | 1328664.53 |
| 5  | 497403.24              | 1329947.95 |
| 6  | 497742.72              | 1329722.41 |
| 7  | 496995.50              | 1328422.78 |
| 8  | 496385.12              | 1327053.27 |
| 9  | 495794.04              | 1325462.79 |
| 10   | 495476.79              | 1324345.35 |
| 11   | 495038.06              | 1324649.67 |

| Номер<br>характерной<br>точки  | Координаты<br>МСК-40.1 |            |
|--|------------------------|------------|
|  | Х, м                   | У, м       |
| Сектор 4.1.166,<br>допустимая абсолютная высота от<br>712,00 м до 727,00 м |                        |            |
| Контур 1   |                        |            |
| 1  | 494586.17              | 1324897.40 |
| 2  | 495032.20              | 1326329.10 |
| 3  | 495542.08              | 1327599.37 |
| 4  | 496209.70              | 1328942.12 |
| 5  | 496986.78              | 1330224.64 |
| 6  | 497403.24              | 1329947.95 |
| 7  | 496627.71              | 1328664.53 |
| 8  | 495964.90              | 1327319.42 |
| 9  | 495475.71              | 1326083.93 |
| 10   | 495038.06              | 1324649.67 |
| 11   | 494815.30              | 1324779.36 |
| 12   | 494586.17              | 1324897.40 |

| Номер<br>характерной<br>точки  | Координаты<br>МСК-40.1 |            |
|--|------------------------|------------|
|  | Х, м                   | У, м       |
| Сектор 4.1.167,<br>допустимая абсолютная высота от<br>727,00 м до 744,48 м |                        |            |
| Контур 1   |                        |            |
| 1  | 494500.18              | 1324937.92 |
| 2  | 494787.53              | 1326409.50 |
| 3  | 495220.36              | 1327845.05 |
| 4  | 495794.35              | 1329230.21 |
| 5  | 496501.34              | 1330547.15 |
| 6  | 496986.78              | 1330224.64 |
| 7  | 496209.70              | 1328942.12 |
| 8  | 495542.08              | 1327599.37 |
| 9  | 495032.20              | 1326329.10 |
| 10   | 494586.17              | 1324897.40 |
| 11   | 494543.27              | 1324917.87 |
| 12   | 494500.18              | 1324937.92 |

| Номер<br>характерной<br>точки  | Координаты<br>МСК-40.1 |            |
|--|------------------------|------------|
|  | Х, м                   | У, м       |
| Сектор 4.1.168,<br>допустимая абсолютная высота от<br>200,92 м до 204,73 м |                        |            |
| Контур 1   |                        |            |
| 1  | 511370.98              | 1321716.61 |
| 2  | 511080.01              | 1321674.23 |
| 3  | 510935.38              | 1321692.36 |
| 4  | 510908.82              | 1321883.20 |
| 5  | 510838.10              | 1322055.41 |
| 6  | 510733.59              | 1322198.52 |
| 7  | 510581.94              | 1322324.14 |
| 8  | 510619.96              | 1322461.86 |
| 9  | 510639.20              | 1322603.43 |
| 10   | 510781.66              | 1322552.37 |
| 11   | 510914.82              | 1322480.38 |
| 12   | 511022.49              | 1322400.46 |
| 13   | 511118.50              | 1322306.85 |
| 14   | 511210.74              | 1322186.82 |
| 15   | 511283.80              | 1322054.24 |
| 16   | 511331.15              | 1321928.79 |
| 17   | 511361.28              | 1321798.12 |
| 18   | 511370.98              | 1321716.61 |

| Номер<br>характерной<br>точки  | Координаты<br>МСК-40.1 |            |
|--|------------------------|------------|
|  | Х, м                   | У, м       |
| Сектор 4.1.169,<br>допустимая абсолютная высота от<br>204,73 м до 209,09 м |                        |            |
| Контур 1   |                        |            |
| 1  | 511871.29              | 1321729.12 |
| 2  | 511707.43              | 1321720.25 |
| 3  | 511545.93              | 1321691.18 |
| 4  | 511370.98              | 1321716.61 |
| 5  | 511361.28              | 1321798.12 |
| 6  | 511331.15              | 1321928.79 |
| 7  | 511283.80              | 1322054.24 |

| Номер<br>характерной<br>точки | Координаты<br>МСК-40.1 |            |
|-------------------------------|------------------------|------------|
|                               | Х, м                   | У, м       |
| 8                             | 511210.74              | 1322186.82 |
| 9                             | 511118.50              | 1322306.85 |
| 10                            | 511022.49              | 1322400.46 |
| 11                            | 510914.82              | 1322480.38 |
| 12                            | 510781.66              | 1322552.37 |
| 13                            | 510639.20              | 1322603.43 |
| 14                            | 510634.33              | 1322801.71 |
| 15                            | 510591.80              | 1322995.56 |
| 16                            | 510539.48              | 1323130.09 |
| 17                            | 510574.67              | 1323125.76 |
| 18                            | 510771.75              | 1323085.55 |
| 19                            | 510985.49              | 1323008.94 |
| 20                            | 511185.23              | 1322900.94 |
| 21                            | 511346.74              | 1322781.06 |
| 22                            | 511490.76              | 1322640.65 |
| 23                            | 511629.12              | 1322460.61 |
| 24                            | 511738.72              | 1322261.74 |
| 25                            | 511809.73              | 1322073.56 |
| 26                            | 511854.93              | 1321877.56 |
| 27                            | 511871.29              | 1321729.12 |

| Номер<br>характерной<br>точки  | Координаты<br>МСК-40.1 |            |
|--|------------------------|------------|
|  | Х, м                   | У, м       |
| Сектор 4.1.170,<br>допустимая абсолютная высота от<br>209,09 м до 213,45 м |                        |            |
| Контур 1   |                        |            |
| 1  | 512373.94              | 1321625.76 |
| 2  | 512197.09              | 1321685.78 |
| 3  | 511871.29              | 1321729.12 |
| 4  | 511854.93              | 1321877.56 |
| 5  | 511809.73              | 1322073.56 |
| 6  | 511738.72              | 1322261.74 |
| 7  | 511629.12              | 1322460.61 |
| 8  | 511490.76              | 1322640.65 |
| 9  | 511346.74              | 1322781.06 |

| Номер<br>характерной<br>точки | Координаты<br>МСК-40.1 |            |
|-------------------------------|------------------------|------------|
|                               | Х, м                   | У, м       |
| 10                            | 511185.23              | 1322900.94 |
| 11                            | 510985.49              | 1323008.94 |
| 12                            | 510771.75              | 1323085.55 |
| 13                            | 510574.67              | 1323125.76 |
| 14                            | 510539.48              | 1323130.09 |
| 15                            | 510483.54              | 1323231.35 |
| 16                            | 510397.39              | 1323358.27 |
| 17                            | 510295.77              | 1323474.17 |
| 18                            | 510117.86              | 1323622.78 |
| 19                            | 510245.66              | 1323635.13 |
| 20                            | 510373.98              | 1323639.25 |
| 21                            | 510641.56              | 1323621.27 |
| 22                            | 510904.33              | 1323567.65 |
| 23                            | 511189.33              | 1323465.50 |
| 24                            | 511455.65              | 1323321.51 |
| 25                            | 511671.00              | 1323161.66 |
| 26                            | 511863.02              | 1322974.45 |
| 27                            | 512047.50              | 1322734.39 |
| 28                            | 512193.63              | 1322469.24 |
| 29                            | 512288.31              | 1322218.33 |
| 30                            | 512348.58              | 1321957.00 |
| 31                            | 512368.97              | 1321780.72 |
| 32                            | 512373.94              | 1321625.76 |

| Номер<br>характерной<br>точки  | Координаты<br>МСК-40.1 |            |
|--|------------------------|------------|
|  | Х, м                   | У, м       |
| Сектор 4.1.171,<br>допустимая абсолютная высота от<br>213,45 м до 217,82 м |                        |            |
| Контур 1   |                        |            |
| 1  | 512848.99              | 1321286.66 |
| 2  | 512529.31              | 1321548.12 |
| 3  | 512373.94              | 1321625.76 |
| 4  | 512368.97              | 1321780.72 |
| 5  | 512348.58              | 1321957.00 |
| 6  | 512288.31              | 1322218.33 |

| Номер<br>характерной<br>точки | Координаты<br>МСК-40.1 |            |
|-------------------------------|------------------------|------------|
|                               | Х, м                   | У, м       |
| 7                             | 512193.63              | 1322469.24 |
| 8                             | 512047.50              | 1322734.39 |
| 9                             | 511863.02              | 1322974.45 |
| 10                            | 511671.00              | 1323161.66 |
| 11                            | 511455.65              | 1323321.51 |
| 12                            | 511189.33              | 1323465.50 |
| 13                            | 510904.33              | 1323567.65 |
| 14                            | 510641.56              | 1323621.27 |
| 15                            | 510373.98              | 1323639.25 |
| 16                            | 510245.66              | 1323635.13 |
| 17                            | 510117.86              | 1323622.78 |
| 18                            | 509878.53              | 1323751.49 |
| 19                            | 509660.80              | 1323817.11 |
| 20                            | 509548.61              | 1323834.72 |
| 21                            | 509544.62              | 1323997.67 |
| 22                            | 509803.07              | 1324073.19 |
| 23                            | 510086.62              | 1324122.68 |
| 24                            | 510373.98              | 1324139.25 |
| 25                            | 510708.46              | 1324116.77 |
| 26                            | 511036.92              | 1324049.75 |
| 27                            | 511393.17              | 1323922.06 |
| 28                            | 511726.07              | 1323742.07 |
| 29                            | 511995.25              | 1323542.27 |
| 30                            | 512235.28              | 1323308.25 |
| 31                            | 512465.88              | 1323008.18 |
| 32                            | 512648.54              | 1322676.74 |
| 33                            | 512766.90              | 1322363.10 |
| 34                            | 512842.23              | 1322036.44 |
| 35                            | 512873.90              | 1321659.33 |
| 36                            | 512848.99              | 1321286.66 |

| Номер<br>характерной<br>точки  | Координаты<br>МСК-40.1 |      |
|--|------------------------|------|
|  | Х, м                   | У, м |
| Сектор 4.1.172,<br>допустимая абсолютная высота от<br>217,82 м до 222,18 м |                        |      |

| Номер<br>характерной<br>точки | Координаты<br>МСК-40.1 |            |
|-------------------------------|------------------------|------------|
|                               | Х, м                   | У, м       |
| Контур 1                      |                        |            |
| 1                             | 513179.91              | 1320577.75 |
| 2                             | 513161.09              | 1320671.52 |
| 3                             | 513136.13              | 1320763.84 |
| 4                             | 513151.35              | 1320779.83 |
| 5                             | 513131.27              | 1320779.34 |
| 6                             | 512903.72              | 1321221.22 |
| 7                             | 512848.99              | 1321286.66 |
| 8                             | 512873.90              | 1321659.33 |
| 9                             | 512842.23              | 1322036.44 |
| 10                            | 512766.90              | 1322363.10 |
| 11                            | 512648.54              | 1322676.74 |
| 12                            | 512465.88              | 1323008.18 |
| 13                            | 512235.28              | 1323308.25 |
| 14                            | 511995.25              | 1323542.27 |
| 15                            | 511726.07              | 1323742.07 |
| 16                            | 511393.17              | 1323922.06 |
| 17                            | 511036.92              | 1324049.75 |
| 18                            | 510708.46              | 1324116.77 |
| 19                            | 510373.98              | 1324139.25 |
| 20                            | 510086.62              | 1324122.68 |
| 21                            | 509803.07              | 1324073.19 |
| 22                            | 509544.62              | 1323997.67 |
| 23                            | 509537.92              | 1324271.87 |
| 24                            | 509228.41              | 1323946.85 |
| 25                            | 509040.02              | 1324326.35 |
| 26                            | 509357.72              | 1324461.87 |
| 27                            | 509688.89              | 1324559.97 |
| 28                            | 510029.15              | 1324619.36 |
| 29                            | 510373.98              | 1324639.25 |
| 30                            | 510775.35              | 1324612.28 |
| 31                            | 511169.51              | 1324531.85 |
| 32                            | 511597.01              | 1324378.63 |
| 33                            | 511996.48              | 1324162.64 |
| 34                            | 512319.50              | 1323922.87 |
| 35                            | 512607.54              | 1323642.05 |
| 36                            | 512884.25              | 1323281.97 |

| Номер<br>характерной<br>точки | Координаты<br>МСК-40.1 |            |
|-------------------------------|------------------------|------------|
|                               | Х, м                   | У, м       |
| 37                            | 513103.45              | 1322884.24 |
| 38                            | 513245.48              | 1322507.87 |
| 39                            | 513335.88              | 1322115.88 |
| 40                            | 513373.88              | 1321663.35 |
| 41                            | 513343.15              | 1321210.26 |
| 42                            | 513259.06              | 1320816.87 |
| 43                            | 513179.91              | 1320577.75 |

| Номер<br>характерной<br>точки  | Координаты<br>МСК-40.1 |            |
|--|------------------------|------------|
|  | Х, м                   | У, м       |
| Сектор 4.1.173,<br>допустимая абсолютная высота от<br>222,18 м до 226,54 м |                        |            |
| Контур 1   |                        |            |
| 1  | 513581.28              | 1320238.10 |
| 2  | 513198.11              | 1320405.49 |
| 3  | 513179.91              | 1320577.75 |
| 4  | 513259.06              | 1320816.87 |
| 5  | 513343.15              | 1321210.26 |
| 6  | 513373.88              | 1321663.35 |
| 7  | 513335.88              | 1322115.88 |
| 8  | 513245.48              | 1322507.87 |
| 9  | 513103.45              | 1322884.24 |
| 10   | 512884.25              | 1323281.97 |
| 11   | 512607.54              | 1323642.05 |
| 12   | 512319.50              | 1323922.87 |
| 13   | 511996.48              | 1324162.64 |
| 14   | 511597.01              | 1324378.63 |
| 15   | 511169.51              | 1324531.85 |
| 16   | 510775.35              | 1324612.28 |
| 17   | 510373.98              | 1324639.25 |
| 18   | 510029.15              | 1324619.36 |
| 19   | 509688.89              | 1324559.97 |
| 20   | 509357.72              | 1324461.87 |
| 21   | 509040.02              | 1324326.35 |
| 22   | 508817.69              | 1324774.20 |

| Номер<br>характерной<br>точки | Координаты<br>МСК-40.1 |            |
|-------------------------------|------------------------|------------|
|                               | Х, м                   | У, м       |
| 23                            | 509574.71              | 1325046.76 |
| 24                            | 510373.98              | 1325139.25 |
| 25                            | 511302.10              | 1325013.95 |
| 26                            | 512266.90              | 1324583.20 |
| 27                            | 512979.80              | 1323975.85 |
| 28                            | 513558.36              | 1323091.74 |
| 29                            | 513829.53              | 1322195.32 |
| 30                            | 513838.01              | 1321138.76 |
| 31                            | 513581.28              | 1320238.10 |

| Номер<br>характерной<br>точки  | Координаты<br>МСК-40.1 |            |
|--|------------------------|------------|
|  | Х, м                   | У, м       |
| Сектор 4.1.174,<br>допустимая абсолютная высота от<br>226,54 м до 230,91 м |                        |            |
| Контур 1   |                        |            |
| 1  | 514039.47              | 1320037.93 |
| 2  | 513581.28              | 1320238.10 |
| 3  | 513838.01              | 1321138.76 |
| 4  | 513829.53              | 1322195.32 |
| 5  | 513558.36              | 1323091.74 |
| 6  | 512979.80              | 1323975.85 |
| 7  | 512266.90              | 1324583.20 |
| 8  | 511302.10              | 1325013.95 |
| 9  | 510373.98              | 1325139.25 |
| 10   | 509574.71              | 1325046.76 |
| 11   | 508817.69              | 1324774.20 |
| 12   | 508595.36              | 1325222.05 |
| 13   | 509460.53              | 1325533.55 |
| 14   | 510373.98              | 1325639.25 |
| 15   | 511434.69              | 1325496.04 |
| 16   | 512537.31              | 1325003.76 |
| 17   | 513352.06              | 1324309.65 |
| 18   | 514013.27              | 1323299.24 |
| 19   | 514323.17              | 1322274.76 |
| 20   | 514332.87              | 1321067.26 |

| Номер<br>характерной<br>точки | Координаты<br>МСК-40.1 |            |
|-------------------------------|------------------------|------------|
|                               | Х, м                   | У, м       |
| 21                            | 514039.47              | 1320037.93 |

| Номер<br>характерной<br>точки  | Координаты<br>МСК-40.1 |            |
|--|------------------------|------------|
|  | Х, м                   | У, м       |
| Сектор 4.1.175,<br>допустимая абсолютная высота от<br>230,91 м до 235,27 м |                        |            |
| Контур 1   |                        |            |
| 1  | 514646.42              | 1323052.15 |
| 2  | 514815.03              | 1322365.26 |
| 3  | 514827.75              | 1320995.76 |
| 4  | 514497.65              | 1319837.77 |
| 5  | 514039.47              | 1320037.93 |
| 6  | 514332.87              | 1321067.26 |
| 7  | 514323.17              | 1322274.76 |
| 8  | 514013.27              | 1323299.24 |
| 9  | 513352.06              | 1324309.65 |
| 10   | 512537.31              | 1325003.76 |
| 11   | 511434.69              | 1325496.04 |
| 12   | 510373.98              | 1325639.25 |
| 13   | 509460.53              | 1325533.55 |
| 14   | 508595.36              | 1325222.05 |
| 15   | 508373.03              | 1325669.91 |
| 16   | 509346.35              | 1326020.33 |
| 17   | 510373.98              | 1326139.24 |
| 18   | 511567.27              | 1325978.14 |
| 19   | 512807.73              | 1325424.33 |
| 20   | 513724.32              | 1324643.45 |
| 21   | 514303.54              | 1323832.09 |
| 22   | 514646.42              | 1323052.15 |

| Номер<br>характерной<br>точки                      | Координаты<br>МСК-40.1 |      |
|--|------------------------|------|
|  | Х, м                   | У, м |
| Сектор 4.1.176,<br>допустимая абсолютная высота от |                        |      |



| Номер<br>характерной<br>точки | Координаты<br>МСК-40.1 |            |
|-------------------------------|------------------------|------------|
|                               | Х, м                   | У, м       |
| 235,27 м до 239,63 м          |                        |            |
| Контур 1                      |                        |            |
| 1                             | 508150.71              | 1326117.76 |
| 2                             | 508373.03              | 1325669.91 |
| 3                             | 509346.35              | 1326020.33 |
| 4                             | 510373.98              | 1326139.24 |
| 5                             | 511567.27              | 1325978.14 |
| 6                             | 512807.73              | 1325424.33 |
| 7                             | 513724.32              | 1324643.45 |
| 8                             | 514303.54              | 1323832.09 |
| 9                             | 514646.42              | 1323052.15 |
| 10                            | 514815.03              | 1322365.26 |
| 11                            | 514827.75              | 1320995.76 |
| 12                            | 514497.65              | 1319837.77 |
| 13                            | 514955.84              | 1319637.60 |
| 14                            | 515322.61              | 1320924.27 |
| 15                            | 515368.80              | 1321866.99 |
| 16                            | 515310.48              | 1322433.64 |
| 17                            | 514964.82              | 1323620.21 |
| 18                            | 514557.77              | 1324377.11 |
| 19                            | 513616.51              | 1325445.29 |
| 20                            | 512412.36              | 1326204.87 |
| 21                            | 511042.94              | 1326594.28 |
| 22                            | 509799.27              | 1326606.10 |
| 23                            | 508680.22              | 1326343.61 |
| 24                            | 508150.71              | 1326117.76 |

| Номер<br>характерной<br>точки  | Координаты<br>МСК-40.1 |            |
|--|------------------------|------------|
|  | Х, м                   | У, м       |
| Сектор 4.1.177,<br>допустимая абсолютная высота от<br>239,63 м до 244,00 м |                        |            |
| Контур 1   |                        |            |
| 1  | 515817.47              | 1320852.77 |
| 2  | 515873.76              | 1321589.06 |
| 3  | 515804.13              | 1322513.08 |

| Номер<br>характерной<br>точки | Координаты<br>МСК-40.1 |            |
|-------------------------------|------------------------|------------|
|                               | Х, м                   | У, м       |
| 4                             | 515466.74              | 1323716.23 |
| 5                             | 514976.15              | 1324650.90 |
| 6                             | 513940.77              | 1325825.89 |
| 7                             | 512616.20              | 1326661.44 |
| 8                             | 511109.83              | 1327089.79 |
| 9                             | 509741.79              | 1327102.78 |
| 10                            | 508510.84              | 1326814.05 |
| 11                            | 507928.38              | 1326565.61 |
| 12                            | 508150.71              | 1326117.76 |
| 13                            | 508680.22              | 1326343.61 |
| 14                            | 509799.27              | 1326606.10 |
| 15                            | 511042.94              | 1326594.28 |
| 16                            | 512412.36              | 1326204.87 |
| 17                            | 513616.51              | 1325445.29 |
| 18                            | 514557.77              | 1324377.11 |
| 19                            | 514964.82              | 1323620.21 |
| 20                            | 515310.48              | 1322433.64 |
| 21                            | 515368.80              | 1321866.99 |
| 22                            | 515322.61              | 1320924.27 |
| 23                            | 514955.84              | 1319637.60 |
| 24                            | 515414.03              | 1319437.44 |
| 25                            | 515817.47              | 1320852.77 |

| Номер<br>характерной<br>точки  | Координаты<br>МСК-40.1 |            |
|--|------------------------|------------|
|  | Х, м                   | У, м       |
| Сектор 4.1.178,<br>допустимая абсолютная высота от<br>244,00 м до 248,36 м |                        |            |
| Контур 1   |                        |            |
| 1  | 507706.05              | 1327013.46 |
| 2  | 507928.38              | 1326565.61 |
| 3  | 508510.84              | 1326814.05 |
| 4  | 509741.79              | 1327102.78 |
| 5  | 511109.83              | 1327089.79 |
| 6  | 512616.20              | 1326661.44 |
| 7  | 513940.77              | 1325825.89 |

| Номер<br>характерной<br>точки | Координаты<br>МСК-40.1 |            |
|-------------------------------|------------------------|------------|
|                               | Х, м                   | У, м       |
| 8                             | 514976.15              | 1324650.90 |
| 9                             | 515466.74              | 1323716.23 |
| 10                            | 515804.13              | 1322513.08 |
| 11                            | 515873.76              | 1321589.06 |
| 12                            | 515817.47              | 1320852.77 |
| 13                            | 515414.03              | 1319437.44 |
| 14                            | 515872.21              | 1319237.28 |
| 15                            | 516144.15              | 1319994.49 |
| 16                            | 516359.36              | 1321220.55 |
| 17                            | 516297.78              | 1322592.52 |
| 18                            | 515960.27              | 1323828.63 |
| 19                            | 515394.53              | 1324924.69 |
| 20                            | 514265.02              | 1326206.50 |
| 21                            | 512820.04              | 1327118.00 |
| 22                            | 511176.73              | 1327585.29 |
| 23                            | 509684.32              | 1327599.47 |
| 24                            | 508341.46              | 1327284.48 |
| 25                            | 507706.05              | 1327013.46 |

| Номер<br>характерной<br>точки | Координаты<br>МСК-40.1 |            |
|-------------------------------|------------------------|------------|
|                               | Х, м                   | У, м       |
| 12                            | 507483.72              | 1327461.31 |
| 13                            | 507706.05              | 1327013.46 |
| 14                            | 508341.46              | 1327284.48 |
| 15                            | 509684.32              | 1327599.47 |
| 16                            | 511176.73              | 1327585.29 |
| 17                            | 512820.04              | 1327118.00 |
| 18                            | 514265.02              | 1326206.50 |
| 19                            | 515394.53              | 1324924.69 |
| 20                            | 515960.27              | 1323828.63 |
| 21                            | 516297.78              | 1322592.52 |
| 22                            | 516359.36              | 1321220.55 |
| 23                            | 516144.15              | 1319994.49 |
| 24                            | 515872.21              | 1319237.28 |
| 25                            | 516330.40              | 1319037.11 |
| 26                            | 516625.00              | 1319857.42 |

| Номер<br>характерной<br>точки  | Координаты<br>МСК-40.1 |            |
|--|------------------------|------------|
|  | Х, м                   | У, м       |
| Сектор 4.1.179,<br>допустимая абсолютная высота от<br>248,36 м до 252,72 м |                        |            |
| Контур 1   |                        |            |
| 1  | 516625.00              | 1319857.42 |
| 2  | 516869.14              | 1321388.15 |
| 3  | 516791.43              | 1322671.96 |
| 4  | 516287.83              | 1324336.74 |
| 5  | 515812.91              | 1325198.47 |
| 6  | 514944.84              | 1326260.63 |
| 7  | 514589.27              | 1326587.10 |
| 8  | 513023.87              | 1327574.56 |
| 9  | 511243.62              | 1328080.80 |
| 10   | 509626.85              | 1328096.15 |
| 11   | 508172.09              | 1327754.92 |

| Номер<br>характерной<br>точки  | Координаты<br>МСК-40.1 |            |
|--|------------------------|------------|
|  | Х, м                   | У, м       |
| Сектор 4.1.180,<br>допустимая абсолютная высота от<br>252,72 м до 257,09 м |                        |            |
| Контур 1   |                        |            |
| 1  | 507261.39              | 1327909.16 |
| 2  | 507483.72              | 1327461.31 |
| 3  | 508172.09              | 1327754.92 |
| 4  | 509626.85              | 1328096.15 |
| 5  | 511243.62              | 1328080.80 |
| 6  | 513023.87              | 1327574.56 |
| 7  | 514589.27              | 1326587.10 |
| 8  | 514944.84              | 1326260.63 |
| 9  | 515812.91              | 1325198.47 |
| 10   | 516287.83              | 1324336.74 |
| 11   | 516791.43              | 1322671.96 |
| 12   | 516869.14              | 1321388.15 |
| 13   | 516625.00              | 1319857.42 |
| 14   | 516330.40              | 1319037.11 |

| Номер<br>характерной<br>точки | Координаты<br>МСК-40.1 |            |
|-------------------------------|------------------------|------------|
|                               | Х, м                   | У, м       |
| 15                            | 516788.58              | 1318836.95 |
| 16                            | 517105.85              | 1319720.36 |
| 17                            | 517373.51              | 1321557.55 |
| 18                            | 517285.07              | 1322751.40 |
| 19                            | 516742.74              | 1324544.24 |
| 20                            | 516231.29              | 1325472.26 |
| 21                            | 515585.62              | 1326312.45 |
| 22                            | 514913.53              | 1326967.71 |
| 23                            | 514333.70              | 1327411.64 |
| 24                            | 514159.82              | 1327527.15 |
| 25                            | 513227.71              | 1328031.13 |
| 26                            | 512230.22              | 1328388.64 |
| 27                            | 511310.52              | 1328576.30 |
| 28                            | 510373.98              | 1328639.24 |
| 29                            | 509569.38              | 1328592.84 |
| 30                            | 508775.44              | 1328454.27 |
| 31                            | 508002.71              | 1328225.36 |
| 32                            | 507261.39              | 1327909.16 |

| Номер<br>характерной<br>точки  | Координаты<br>МСК-40.1 |            |
|--|------------------------|------------|
|  | Х, м                   | У, м       |
| Сектор 4.1.181,<br>допустимая абсолютная высота от<br>257,09 м до 261,45 м |                        |            |
| Контур 1   |                        |            |
| 1  | 517586.69              | 1319583.30 |
| 2  | 517796.92              | 1320566.78 |
| 3  | 517873.75              | 1321699.50 |
| 4  | 517870.81              | 1321857.65 |
| 5  | 517778.72              | 1322830.84 |
| 6  | 517552.73              | 1323810.81 |
| 7  | 517197.65              | 1324751.74 |
| 8  | 516649.66              | 1325746.05 |
| 9  | 515957.88              | 1326646.25 |
| 10   | 515237.78              | 1327348.31 |
| 11   | 514461.58              | 1327927.45 |

| Номер<br>характерной<br>точки | Координаты<br>МСК-40.1 |            |
|-------------------------------|------------------------|------------|
|                               | Х, м                   | У, м       |
| 12                            | 514430.23              | 1327947.71 |
| 13                            | 513431.55              | 1328487.69 |
| 14                            | 512362.80              | 1328870.74 |
| 15                            | 511377.41              | 1329071.81 |
| 16                            | 510373.98              | 1329139.24 |
| 17                            | 509511.91              | 1329089.53 |
| 18                            | 508661.26              | 1328941.06 |
| 19                            | 507833.33              | 1328695.80 |
| 20                            | 507039.07              | 1328357.01 |
| 21                            | 507261.39              | 1327909.16 |
| 22                            | 508002.71              | 1328225.36 |
| 23                            | 508775.44              | 1328454.27 |
| 24                            | 509569.38              | 1328592.84 |
| 25                            | 510373.98              | 1328639.24 |
| 26                            | 511310.52              | 1328576.30 |
| 27                            | 512230.22              | 1328388.64 |
| 28                            | 513227.71              | 1328031.13 |
| 29                            | 514159.82              | 1327527.15 |
| 30                            | 514333.70              | 1327411.64 |
| 31                            | 514913.53              | 1326967.71 |
| 32                            | 515585.62              | 1326312.45 |
| 33                            | 516231.29              | 1325472.26 |
| 34                            | 516742.74              | 1324544.24 |
| 35                            | 517285.07              | 1322751.40 |
| 36                            | 517373.51              | 1321557.55 |
| 37                            | 517105.85              | 1319720.36 |
| 38                            | 516788.58              | 1318836.95 |
| 39                            | 517246.77              | 1318636.78 |
| 40                            | 517586.69              | 1319583.30 |

| Номер<br>характерной<br>точки  | Координаты<br>МСК-40.1 |      |
|--|------------------------|------|
|  | Х, м                   | У, м |
| Сектор 4.1.182,<br>допустимая абсолютная высота от<br>261,45 м до 265,81 м |                        |      |
| Контур 1   |                        |      |

| Номер<br>характерной<br>точки | Координаты<br>МСК-40.1 |            |
|-------------------------------|------------------------|------------|
|                               | X, м                   | Y, м       |
| 1                             | 506816.74              | 1328804.86 |
| 2                             | 507039.07              | 1328357.01 |
| 3                             | 507833.33              | 1328695.80 |
| 4                             | 508661.26              | 1328941.06 |
| 5                             | 509511.91              | 1329089.53 |
| 6                             | 510373.98              | 1329139.24 |
| 7                             | 511377.41              | 1329071.81 |
| 8                             | 512362.80              | 1328870.74 |
| 9                             | 513431.55              | 1328487.69 |
| 10                            | 514430.23              | 1327947.71 |
| 11                            | 514461.58              | 1327927.45 |
| 12                            | 515237.78              | 1327348.31 |
| 13                            | 515957.88              | 1326646.25 |
| 14                            | 516649.66              | 1325746.05 |
| 15                            | 517197.65              | 1324751.74 |
| 16                            | 517552.73              | 1323810.81 |
| 17                            | 517778.72              | 1322830.84 |
| 18                            | 517870.81              | 1321857.65 |
| 19                            | 517873.75              | 1321699.50 |
| 20                            | 517796.92              | 1320566.78 |
| 21                            | 517586.69              | 1319583.30 |
| 22                            | 517246.77              | 1318636.78 |
| 23                            | 517704.95              | 1318436.62 |
| 24                            | 518067.54              | 1319446.24 |
| 25                            | 518291.78              | 1320495.28 |
| 26                            | 518373.73              | 1321703.52 |
| 27                            | 518373.33              | 1321742.05 |
| 28                            | 518272.37              | 1322910.28 |
| 29                            | 518031.31              | 1323955.58 |
| 30                            | 517652.56              | 1324959.23 |
| 31                            | 517068.04              | 1326019.83 |
| 32                            | 516330.13              | 1326980.05 |
| 33                            | 515562.03              | 1327728.91 |
| 34                            | 514700.65              | 1328368.28 |
| 35                            | 513635.39              | 1328944.25 |
| 36                            | 512495.39              | 1329352.84 |
| 37                            | 511444.31              | 1329567.31 |

| Номер<br>характерной<br>точки | Координаты<br>МСК-40.1 |            |
|-------------------------------|------------------------|------------|
|                               | X, м                   | Y, м       |
| 38                            | 510373.98              | 1329639.24 |
| 39                            | 509454.44              | 1329586.21 |
| 40                            | 508547.08              | 1329427.84 |
| 41                            | 507663.96              | 1329166.24 |
| 42                            | 506816.74              | 1328804.86 |

| Номер<br>характерной<br>точки  | Координаты<br>МСК-40.1 |            |
|--|------------------------|------------|
|  | X, м                   | Y, м       |
| Сектор 4.1.183,<br>допустимая абсолютная высота от<br>265,81 м до 270,18 м |                        |            |
| Контур 1   |                        |            |
| 1  | 518548.39              | 1319309.17 |
| 2  | 518786.64              | 1320423.78 |
| 3  | 518873.92              | 1321603.85 |
| 4  | 518873.71              | 1321707.53 |
| 5  | 518766.02              | 1322989.71 |
| 6  | 518509.89              | 1324100.35 |
| 7  | 518107.47              | 1325166.73 |
| 8  | 517486.42              | 1326293.62 |
| 9  | 516702.39              | 1327313.85 |
| 10   | 515886.29              | 1328109.52 |
| 11   | 514971.07              | 1328788.84 |
| 12   | 514137.22              | 1329260.79 |
| 13   | 513839.23              | 1329400.82 |
| 14   | 512627.98              | 1329834.94 |
| 15   | 511511.21              | 1330062.82 |
| 16   | 510373.98              | 1330139.24 |
| 17   | 509396.97              | 1330082.90 |
| 18   | 508432.90              | 1329914.63 |
| 19   | 507494.58              | 1329636.67 |
| 20   | 506594.41              | 1329252.71 |
| 21   | 506816.74              | 1328804.86 |
| 22   | 507663.96              | 1329166.24 |
| 23   | 508547.08              | 1329427.84 |
| 24   | 509454.44              | 1329586.21 |

| Номер<br>характерной<br>точки | Координаты<br>МСК-40.1 |            |
|-------------------------------|------------------------|------------|
|                               | Х, м                   | У, м       |
| 25                            | 510373.98              | 1329639.24 |
| 26                            | 511444.31              | 1329567.31 |
| 27                            | 512495.39              | 1329352.84 |
| 28                            | 513635.39              | 1328944.25 |
| 29                            | 514700.65              | 1328368.28 |
| 30                            | 515562.03              | 1327728.91 |
| 31                            | 516330.13              | 1326980.05 |
| 32                            | 517068.04              | 1326019.83 |
| 33                            | 517652.56              | 1324959.23 |
| 34                            | 518031.31              | 1323955.58 |
| 35                            | 518272.37              | 1322910.28 |
| 36                            | 518373.33              | 1321742.05 |
| 37                            | 518373.73              | 1321703.52 |
| 38                            | 518291.78              | 1320495.28 |
| 39                            | 518067.54              | 1319446.24 |
| 40                            | 517704.95              | 1318436.62 |
| 41                            | 518163.14              | 1318236.45 |
| 42                            | 518548.39              | 1319309.17 |

| Номер<br>характерной<br>точки  | Координаты<br>МСК-40.1 |            |
|--|------------------------|------------|
|  | Х, м                   | У, м       |
| Сектор 4.1.184,<br>допустимая абсолютная высота от<br>270,18 м до 274,54 м |                        |            |
| Контур 1   |                        |            |
| 1  | 506372.08              | 1329700.56 |
| 2  | 506594.41              | 1329252.71 |
| 3  | 507494.58              | 1329636.67 |
| 4  | 508432.90              | 1329914.63 |
| 5  | 509396.97              | 1330082.90 |
| 6  | 510373.98              | 1330139.24 |
| 7  | 511511.21              | 1330062.82 |
| 8  | 512627.98              | 1329834.94 |
| 9  | 513839.23              | 1329400.82 |
| 10   | 514137.22              | 1329260.79 |
| 11   | 514971.07              | 1328788.84 |

| Номер<br>характерной<br>точки | Координаты<br>МСК-40.1 |            |
|-------------------------------|------------------------|------------|
|                               | Х, м                   | У, м       |
| 12                            | 515886.29              | 1328109.52 |
| 13                            | 516702.39              | 1327313.85 |
| 14                            | 517486.42              | 1326293.62 |
| 15                            | 518107.47              | 1325166.73 |
| 16                            | 518509.89              | 1324100.35 |
| 17                            | 518766.02              | 1322989.71 |
| 18                            | 518873.71              | 1321707.53 |
| 19                            | 518873.92              | 1321603.85 |
| 20                            | 518786.64              | 1320423.78 |
| 21                            | 518548.39              | 1319309.17 |
| 22                            | 518163.14              | 1318236.45 |
| 23                            | 518621.33              | 1318036.29 |
| 24                            | 519029.24              | 1319172.11 |
| 25                            | 519281.50              | 1320352.29 |
| 26                            | 519373.30              | 1321527.49 |
| 27                            | 519373.70              | 1321711.55 |
| 28                            | 519331.14              | 1322516.47 |
| 29                            | 519329.94              | 1322528.61 |
| 30                            | 519259.67              | 1323069.15 |
| 31                            | 518988.47              | 1324245.12 |
| 32                            | 518562.38              | 1325374.23 |
| 33                            | 517904.80              | 1326567.41 |
| 34                            | 517074.65              | 1327647.65 |
| 35                            | 516210.54              | 1328490.12 |
| 36                            | 515241.48              | 1329209.41 |
| 37                            | 514435.96              | 1329670.45 |
| 38                            | 514043.06              | 1329857.38 |
| 39                            | 512760.57              | 1330317.04 |
| 40                            | 511578.10              | 1330558.32 |
| 41                            | 510373.98              | 1330639.24 |
| 42                            | 509339.50              | 1330579.58 |
| 43                            | 508318.72              | 1330401.42 |
| 44                            | 507325.20              | 1330107.11 |
| 45                            | 506372.08              | 1329700.56 |

| Номер<br>характерной<br>точки  | Координаты<br>МСК-40.1 |            |
|--|------------------------|------------|
|  | Х, м                   | У, м       |
| Сектор 4.1.185,<br>допустимая абсолютная высота от<br>274,54 м до 278,91 м |                        |            |
| Контур 1   |                        |            |
| 1  | 519510.08              | 1319035.05 |
| 2  | 519776.36              | 1320280.79 |
| 3  | 519873.68              | 1321715.57 |
| 4  | 519871.24              | 1321867.96 |
| 5  | 519853.86              | 1322257.31 |
| 6  | 519828.98              | 1322562.88 |
| 7  | 519753.32              | 1323148.59 |
| 8  | 519467.06              | 1324389.89 |
| 9  | 519017.29              | 1325581.73 |
| 10   | 518323.18              | 1326841.19 |
| 11   | 517446.91              | 1327981.45 |
| 12   | 516534.80              | 1328870.73 |
| 13   | 515511.90              | 1329629.97 |
| 14   | 514535.26              | 1330179.37 |
| 15   | 514246.90              | 1330313.94 |
| 16   | 512893.16              | 1330799.14 |
| 17   | 511645.00              | 1331053.83 |
| 18   | 510373.98              | 1331139.24 |
| 19   | 509282.02              | 1331076.27 |
| 20   | 508204.54              | 1330888.21 |
| 21   | 507155.83              | 1330577.55 |
| 22   | 506149.76              | 1330148.41 |
| 23   | 506372.08              | 1329700.56 |
| 24   | 507325.20              | 1330107.11 |
| 25   | 508318.72              | 1330401.42 |
| 26   | 509339.50              | 1330579.58 |
| 27   | 510373.98              | 1330639.24 |
| 28   | 511578.10              | 1330558.32 |
| 29   | 512760.57              | 1330317.04 |
| 30   | 514043.06              | 1329857.38 |
| 31   | 514435.96              | 1329670.45 |
| 32   | 515241.48              | 1329209.41 |
| 33   | 516210.54              | 1328490.12 |

| Номер<br>характерной<br>точки | Координаты<br>МСК-40.1 |            |
|-------------------------------|------------------------|------------|
|                               | Х, м                   | У, м       |
| 34                            | 517074.65              | 1327647.65 |
| 35                            | 517904.80              | 1326567.41 |
| 36                            | 518562.38              | 1325374.23 |
| 37                            | 518988.47              | 1324245.12 |
| 38                            | 519259.67              | 1323069.15 |
| 39                            | 519329.94              | 1322528.61 |
| 40                            | 519331.14              | 1322516.47 |
| 41                            | 519373.70              | 1321711.55 |
| 42                            | 519373.30              | 1321527.49 |
| 43                            | 519281.50              | 1320352.29 |
| 44                            | 519029.24              | 1319172.11 |
| 45                            | 518621.33              | 1318036.29 |
| 46                            | 519079.51              | 1317836.13 |
| 47                            | 519510.08              | 1319035.05 |

| Номер<br>характерной<br>точки  | Координаты<br>МСК-40.1 |            |
|--|------------------------|------------|
|  | Х, м                   | У, м       |
| Сектор 4.1.186,<br>допустимая абсолютная высота от<br>278,91 м до 283,27 м |                        |            |
| Контур 1   |                        |            |
| 1  | 505927.43              | 1330596.27 |
| 2  | 506149.76              | 1330148.41 |
| 3  | 507155.83              | 1330577.55 |
| 4  | 508204.54              | 1330888.21 |
| 5  | 509282.02              | 1331076.27 |
| 6  | 510373.98              | 1331139.24 |
| 7  | 511645.00              | 1331053.83 |
| 8  | 512893.16              | 1330799.14 |
| 9  | 514246.90              | 1330313.94 |
| 10   | 514535.26              | 1330179.37 |
| 11   | 515511.90              | 1329629.97 |
| 12   | 516534.80              | 1328870.73 |
| 13   | 517446.91              | 1327981.45 |
| 14   | 518323.18              | 1326841.19 |
| 15   | 519017.29              | 1325581.73 |

| Номер<br>характерной<br>точки | Координаты<br>МСК-40.1 |            |
|-------------------------------|------------------------|------------|
|                               | Х, м                   | У, м       |
| 16                            | 519467.06              | 1324389.89 |
| 17                            | 519753.32              | 1323148.59 |
| 18                            | 519828.98              | 1322562.88 |
| 19                            | 519853.86              | 1322257.31 |
| 20                            | 519871.24              | 1321867.96 |
| 21                            | 519873.68              | 1321715.57 |
| 22                            | 519776.36              | 1320280.79 |
| 23                            | 519510.08              | 1319035.05 |
| 24                            | 519079.51              | 1317836.13 |
| 25                            | 519537.70              | 1317635.96 |
| 26                            | 519990.93              | 1318897.99 |
| 27                            | 520271.22              | 1320209.29 |
| 28                            | 520373.67              | 1321719.58 |
| 29                            | 520347.03              | 1322372.98 |
| 30                            | 520246.97              | 1323228.03 |
| 31                            | 519945.64              | 1324534.66 |
| 32                            | 519472.20              | 1325789.23 |
| 33                            | 518741.56              | 1327114.98 |
| 34                            | 517819.17              | 1328315.26 |
| 35                            | 516859.05              | 1329251.33 |
| 36                            | 515782.32              | 1330050.54 |
| 37                            | 514831.77              | 1330590.67 |
| 38                            | 514450.74              | 1330770.51 |
| 39                            | 513025.75              | 1331281.24 |
| 40                            | 511711.89              | 1331549.33 |
| 41                            | 510373.98              | 1331639.24 |
| 42                            | 509224.55              | 1331572.96 |
| 43                            | 508090.36              | 1331375.00 |
| 44                            | 506986.45              | 1331047.99 |
| 45                            | 505927.43              | 1330596.27 |

| Номер<br>характерной<br>точки  | Координаты<br>МСК-40.1 |      |
|--|------------------------|------|
|  | Х, м                   | У, м |
| Сектор 4.1.187,<br>допустимая абсолютная высота от<br>283,27 м до 287,63 м |                        |      |

| Номер<br>характерной<br>точки | Координаты<br>МСК-40.1 |            |
|-------------------------------|------------------------|------------|
|                               | Х, м                   | У, м       |
| Контур 1                      |                        |            |
| 1                             | 520471.78              | 1318760.92 |
| 2                             | 520766.09              | 1320137.79 |
| 3                             | 520873.65              | 1321723.60 |
| 4                             | 520866.19              | 1322043.83 |
| 5                             | 520740.62              | 1323307.47 |
| 6                             | 520424.22              | 1324679.43 |
| 7                             | 519927.12              | 1325996.73 |
| 8                             | 519159.94              | 1327388.77 |
| 9                             | 518191.43              | 1328649.06 |
| 10                            | 517183.30              | 1329631.94 |
| 11                            | 516052.73              | 1330471.10 |
| 12                            | 515148.80              | 1330990.77 |
| 13                            | 514654.58              | 1331227.07 |
| 14                            | 513158.34              | 1331763.34 |
| 15                            | 511778.79              | 1332044.84 |
| 16                            | 510373.98              | 1332139.24 |
| 17                            | 509167.08              | 1332069.64 |
| 18                            | 507976.18              | 1331861.78 |
| 19                            | 506817.07              | 1331518.42 |
| 20                            | 505705.10              | 1331044.12 |
| 21                            | 505927.43              | 1330596.27 |
| 22                            | 506986.45              | 1331047.99 |
| 23                            | 508090.36              | 1331375.00 |
| 24                            | 509224.55              | 1331572.96 |
| 25                            | 510373.98              | 1331639.24 |
| 26                            | 511711.89              | 1331549.33 |
| 27                            | 513025.75              | 1331281.24 |
| 28                            | 514450.74              | 1330770.51 |
| 29                            | 514831.77              | 1330590.67 |
| 30                            | 515782.32              | 1330050.54 |
| 31                            | 516859.05              | 1329251.33 |
| 32                            | 517819.17              | 1328315.26 |
| 33                            | 518741.56              | 1327114.98 |
| 34                            | 519472.20              | 1325789.23 |
| 35                            | 519945.64              | 1324534.66 |
| 36                            | 520246.97              | 1323228.03 |

| Номер<br>характерной<br>точки | Координаты<br>МСК-40.1 |            |
|-------------------------------|------------------------|------------|
|                               | Х, м                   | У, м       |
| 37                            | 520347.03              | 1322372.98 |
| 38                            | 520373.67              | 1321719.58 |
| 39                            | 520271.22              | 1320209.29 |
| 40                            | 519990.93              | 1318897.99 |
| 41                            | 519537.70              | 1317635.96 |
| 42                            | 519995.88              | 1317435.80 |
| 43                            | 520471.78              | 1318760.92 |

| Номер<br>характерной<br>точки  | Координаты<br>МСК-40.1 |            |
|--|------------------------|------------|
|  | Х, м                   | У, м       |
| Сектор 4.1.188,<br>допустимая абсолютная высота от<br>287,63 м до 292,00 м |                        |            |
| Контур 1   |                        |            |
| 1  | 505482.77              | 1331491.97 |
| 2  | 505705.10              | 1331044.12 |
| 3  | 506817.07              | 1331518.42 |
| 4  | 507976.18              | 1331861.78 |
| 5  | 509167.08              | 1332069.64 |
| 6  | 510373.98              | 1332139.24 |
| 7  | 511778.79              | 1332044.84 |
| 8  | 513158.34              | 1331763.34 |
| 9  | 514654.58              | 1331227.07 |
| 10   | 515148.80              | 1330990.77 |
| 11   | 516052.73              | 1330471.10 |
| 12   | 517183.30              | 1329631.94 |
| 13   | 518191.43              | 1328649.06 |
| 14   | 519159.94              | 1327388.77 |
| 15   | 519927.12              | 1325996.73 |
| 16   | 520424.22              | 1324679.43 |
| 17   | 520740.62              | 1323307.47 |
| 18   | 520866.19              | 1322043.83 |
| 19   | 520873.65              | 1321723.60 |
| 20   | 520766.09              | 1320137.79 |
| 21   | 520471.78              | 1318760.92 |
| 22   | 519995.88              | 1317435.80 |

| Номер<br>характерной<br>точки | Координаты<br>МСК-40.1 |            |
|-------------------------------|------------------------|------------|
|                               | Х, м                   | У, м       |
| 23                            | 520454.07              | 1317235.63 |
| 24                            | 520657.54              | 1317734.29 |
| 25                            | 520838.58              | 1318249.19 |
| 26                            | 520952.62              | 1318623.86 |
| 27                            | 521260.95              | 1320066.30 |
| 28                            | 521373.98              | 1321622.14 |
| 29                            | 521373.63              | 1321727.62 |
| 30                            | 521234.27              | 1323386.91 |
| 31                            | 520902.81              | 1324824.21 |
| 32                            | 520382.03              | 1326204.23 |
| 33                            | 519578.32              | 1327662.55 |
| 34                            | 518563.69              | 1328982.86 |
| 35                            | 517507.56              | 1330012.54 |
| 36                            | 516323.15              | 1330891.67 |
| 37                            | 515125.09              | 1331560.28 |
| 38                            | 514858.42              | 1331683.63 |
| 39                            | 513290.92              | 1332245.44 |
| 40                            | 511845.69              | 1332540.34 |
| 41                            | 510373.98              | 1332639.24 |
| 42                            | 509109.61              | 1332566.33 |
| 43                            | 507862.00              | 1332348.57 |
| 44                            | 506647.70              | 1331988.86 |
| 45                            | 505482.77              | 1331491.97 |

| Номер<br>характерной<br>точки  | Координаты<br>МСК-40.1 |            |
|--|------------------------|------------|
|  | Х, м                   | У, м       |
| Сектор 4.1.189,<br>допустимая абсолютная высота от<br>292,00 м до 296,36 м |                        |            |
| Контур 1   |                        |            |
| 1  | 520912.26              | 1317035.47 |
| 2  | 520454.07              | 1317235.63 |
| 3  | 520657.54              | 1317734.29 |
| 4  | 520838.58              | 1318249.19 |
| 5  | 520952.62              | 1318623.86 |
| 6  | 521260.95              | 1320066.30 |



| Номер<br>характерной<br>точки | Координаты<br>МСК-40.1 |            |
|-------------------------------|------------------------|------------|
|                               | X, м                   | Y, м       |
| 7                             | 521373.98              | 1321622.14 |
| 8                             | 521373.63              | 1321727.62 |
| 9                             | 521234.27              | 1323386.91 |
| 10                            | 520902.81              | 1324824.21 |
| 11                            | 520382.03              | 1326204.23 |
| 12                            | 519578.32              | 1327662.55 |
| 13                            | 518563.69              | 1328982.86 |
| 14                            | 517507.56              | 1330012.54 |
| 15                            | 516323.15              | 1330891.67 |
| 16                            | 515125.09              | 1331560.28 |
| 17                            | 514858.42              | 1331683.63 |
| 18                            | 513290.92              | 1332245.44 |
| 19                            | 511845.69              | 1332540.34 |
| 20                            | 510373.98              | 1332639.24 |
| 21                            | 509109.61              | 1332566.33 |
| 22                            | 507862.00              | 1332348.57 |
| 23                            | 506647.70              | 1331988.86 |
| 24                            | 505482.77              | 1331491.97 |
| 25                            | 505260.45              | 1331939.82 |
| 26                            | 506478.32              | 1332459.30 |
| 27                            | 507747.81              | 1332835.36 |
| 28                            | 509052.14              | 1333063.01 |
| 29                            | 510373.98              | 1333139.24 |
| 30                            | 511912.58              | 1333035.85 |
| 31                            | 513423.51              | 1332727.54 |
| 32                            | 513872.73              | 1332594.09 |
| 33                            | 515062.25              | 1332140.20 |
| 34                            | 516593.57              | 1331312.23 |
| 35                            | 517831.81              | 1330393.14 |
| 36                            | 518935.95              | 1329316.66 |
| 37                            | 519996.69              | 1327936.34 |
| 38                            | 520836.94              | 1326411.73 |
| 39                            | 521381.39              | 1324968.98 |
| 40                            | 521727.92              | 1323466.35 |
| 41                            | 521873.62              | 1321731.64 |
| 42                            | 521869.62              | 1321322.41 |
| 43                            | 521755.81              | 1319994.82 |

| Номер<br>характерной<br>точки | Координаты<br>МСК-40.1 |            |
|-------------------------------|------------------------|------------|
|                               | X, м                   | Y, м       |
| 44                            | 521433.47              | 1318486.80 |
| 45                            | 521405.85              | 1318391.47 |
| 46                            | 521001.83              | 1317246.19 |
| 47                            | 520912.26              | 1317035.47 |

| Номер<br>характерной<br>точки  | Координаты<br>МСК-40.1 |            |
|--|------------------------|------------|
|  | X, м                   | Y, м       |
| Сектор 4.1.190,<br>допустимая абсолютная высота от<br>296,36 м до 300,72 м |                        |            |
| Контур 1   |                        |            |
| 1  | 506308.94              | 1332929.74 |
| 2  | 507633.63              | 1333322.15 |
| 3  | 508994.67              | 1333559.70 |
| 4  | 510373.98              | 1333639.24 |
| 5  | 510482.11              | 1333638.75 |
| 6  | 511542.06              | 1333582.25 |
| 7  | 511979.48              | 1333531.35 |
| 8  | 512434.22              | 1333461.06 |
| 9  | 513556.10              | 1333209.64 |
| 10   | 515266.09              | 1332596.76 |
| 11   | 516863.99              | 1331732.80 |
| 12   | 518156.06              | 1330773.75 |
| 13   | 519308.21              | 1329650.46 |
| 14   | 520415.07              | 1328210.13 |
| 15   | 521291.85              | 1326619.23 |
| 16   | 521859.97              | 1325113.75 |
| 17   | 522221.56              | 1323545.79 |
| 18   | 522373.60              | 1321735.65 |
| 19   | 522373.77              | 1321567.45 |
| 20   | 522364.59              | 1321164.41 |
| 21   | 522361.24              | 1321086.27 |
| 22   | 522250.67              | 1319923.30 |
| 23   | 522200.44              | 1319605.77 |
| 24   | 521914.32              | 1318349.74 |
| 25   | 521370.44              | 1316835.30 |

| Номер<br>характерной<br>точки | Координаты<br>МСК-40.1 |            |
|-------------------------------|------------------------|------------|
|                               | Х, м                   | У, м       |
| 26                            | 520998.34              | 1316997.87 |
| 27                            | 520912.27              | 1317035.47 |
| 28                            | 521001.83              | 1317246.19 |
| 29                            | 521405.85              | 1318391.47 |
| 30                            | 521433.47              | 1318486.80 |
| 31                            | 521755.81              | 1319994.80 |
| 32                            | 521869.62              | 1321322.41 |
| 33                            | 521873.62              | 1321731.64 |
| 34                            | 521727.92              | 1323466.35 |
| 35                            | 521381.39              | 1324968.98 |
| 36                            | 520836.94              | 1326411.73 |
| 37                            | 519996.69              | 1327936.34 |
| 38                            | 518935.95              | 1329316.66 |
| 39                            | 517831.81              | 1330393.14 |
| 40                            | 516593.57              | 1331312.23 |
| 41                            | 515062.25              | 1332140.20 |
| 42                            | 513872.73              | 1332594.09 |
| 43                            | 513423.51              | 1332727.54 |
| 44                            | 511912.58              | 1333035.85 |
| 45                            | 510373.98              | 1333139.24 |
| 46                            | 509052.14              | 1333063.01 |
| 47                            | 507747.81              | 1332835.36 |
| 48                            | 506478.32              | 1332459.30 |
| 49                            | 505260.45              | 1331939.82 |
| 50                            | 505038.12              | 1332387.67 |
| 51                            | 506308.94              | 1332929.74 |

| Номер<br>характерной<br>точки  | Координаты<br>МСК-40.1 |            |
|--|------------------------|------------|
|  | Х, м                   | У, м       |
| Сектор 4.1.191,<br>допустимая абсолютная высота от<br>300,72 м до 305,09 м |                        |            |
| Контур 1   |                        |            |
| 1  | 522395.16              | 1318212.67 |
| 2  | 522745.53              | 1319851.80 |
| 3  | 522810.09              | 1320376.99 |

| Номер<br>характерной<br>точки | Координаты<br>МСК-40.1 |            |
|-------------------------------|------------------------|------------|
|                               | Х, м                   | У, м       |
| 4                             | 522873.98              | 1321653.71 |
| 5                             | 522873.59              | 1321739.67 |
| 6                             | 522715.21              | 1323625.23 |
| 7                             | 522338.55              | 1325258.52 |
| 8                             | 521746.76              | 1326826.73 |
| 9                             | 520833.45              | 1328483.91 |
| 10                            | 519680.47              | 1329984.26 |
| 11                            | 518480.32              | 1331154.35 |
| 12                            | 517134.40              | 1332153.36 |
| 13                            | 515469.93              | 1333053.32 |
| 14                            | 513688.69              | 1333691.74 |
| 15                            | 512046.37              | 1334026.86 |
| 16                            | 510362.77              | 1334139.23 |
| 17                            | 508937.20              | 1334056.39 |
| 18                            | 507519.45              | 1333808.94 |
| 19                            | 506139.57              | 1333400.17 |
| 20                            | 504815.79              | 1332835.52 |
| 21                            | 505038.12              | 1332387.67 |
| 22                            | 506308.94              | 1332929.74 |
| 23                            | 507633.63              | 1333322.15 |
| 24                            | 508994.67              | 1333559.70 |
| 25                            | 510373.98              | 1333639.24 |
| 26                            | 510482.11              | 1333638.75 |
| 27                            | 511542.06              | 1333582.25 |
| 28                            | 511979.48              | 1333531.35 |
| 29                            | 512434.22              | 1333461.06 |
| 30                            | 513556.10              | 1333209.64 |
| 31                            | 515266.09              | 1332596.76 |
| 32                            | 516863.99              | 1331732.80 |
| 33                            | 518156.06              | 1330773.75 |
| 34                            | 519308.21              | 1329650.46 |
| 35                            | 520415.07              | 1328210.13 |
| 36                            | 521291.85              | 1326619.23 |
| 37                            | 521859.97              | 1325113.75 |
| 38                            | 522221.56              | 1323545.79 |
| 39                            | 522373.60              | 1321735.65 |
| 40                            | 522373.77              | 1321567.45 |

| Номер<br>характерной<br>точки | Координаты<br>МСК-40.1 |            |
|-------------------------------|------------------------|------------|
|                               | X, м                   | Y, м       |
| 41                            | 522364.59              | 1321164.41 |
| 42                            | 522361.24              | 1321086.27 |
| 43                            | 522250.67              | 1319923.30 |
| 44                            | 522200.44              | 1319605.77 |
| 45                            | 521914.32              | 1318349.74 |
| 46                            | 521370.44              | 1316835.30 |
| 47                            | 521828.63              | 1316635.14 |
| 48                            | 522395.16              | 1318212.67 |

| Номер<br>характерной<br>точки  | Координаты<br>МСК-40.1 |            |
|--|------------------------|------------|
|  | X, м                   | Y, м       |
| Сектор 4.1.192,<br>допустимая абсолютная высота от<br>305,09 м до 309,45 м |                        |            |
| Контур 1   |                        |            |
| 1  | 504593.46              | 1333283.37 |
| 2  | 504815.79              | 1332835.52 |
| 3  | 506139.57              | 1333400.17 |
| 4  | 507519.45              | 1333808.94 |
| 5  | 508937.20              | 1334056.39 |
| 6  | 510362.77              | 1334139.23 |
| 7  | 512046.37              | 1334026.86 |
| 8  | 513688.69              | 1333691.74 |
| 9  | 515469.93              | 1333053.32 |
| 10   | 517134.40              | 1332153.36 |
| 11   | 518480.32              | 1331154.35 |
| 12   | 519680.47              | 1329984.26 |
| 13   | 520833.45              | 1328483.91 |
| 14   | 521746.76              | 1326826.73 |
| 15   | 522338.55              | 1325258.52 |
| 16   | 522715.21              | 1323625.23 |
| 17   | 522873.59              | 1321739.67 |
| 18   | 522873.98              | 1321653.71 |
| 19   | 522810.09              | 1320376.99 |
| 20   | 522745.53              | 1319851.80 |
| 21   | 522395.16              | 1318212.67 |

| Номер<br>характерной<br>точки | Координаты<br>МСК-40.1 |            |
|-------------------------------|------------------------|------------|
|                               | X, м                   | Y, м       |
| 22                            | 521828.63              | 1316635.14 |
| 23                            | 522286.81              | 1316434.98 |
| 24                            | 522876.01              | 1318075.61 |
| 25                            | 523240.39              | 1319780.31 |
| 26                            | 523320.24              | 1320458.27 |
| 27                            | 523362.00              | 1322197.38 |
| 28                            | 523208.86              | 1323704.67 |
| 29                            | 522817.14              | 1325403.29 |
| 30                            | 522201.67              | 1327034.23 |
| 31                            | 521251.83              | 1328757.70 |
| 32                            | 520052.73              | 1330318.06 |
| 33                            | 518804.57              | 1331534.96 |
| 34                            | 517404.82              | 1332573.92 |
| 35                            | 515673.77              | 1333509.89 |
| 36                            | 513821.28              | 1334173.84 |
| 37                            | 512113.27              | 1334522.36 |
| 38                            | 510373.99              | 1334639.24 |
| 39                            | 509240.94              | 1334589.76 |
| 40                            | 508861.57              | 1334550.96 |
| 41                            | 507744.72              | 1334370.57 |
| 42                            | 507597.89              | 1334339.36 |
| 43                            | 507184.98              | 1334242.02 |
| 44                            | 505970.19              | 1333870.61 |
| 45                            | 504593.46              | 1333283.37 |

| Номер<br>характерной<br>точки  | Координаты<br>МСК-40.1 |            |
|--|------------------------|------------|
|  | X, м                   | Y, м       |
| Сектор 4.1.193,<br>допустимая абсолютная высота от<br>309,45 м до 313,81 м |                        |            |
| Контур 1   |                        |            |
| 1  | 523356.86              | 1317938.55 |
| 2  | 523735.26              | 1319708.81 |
| 3  | 523846.91              | 1320784.61 |
| 4  | 523872.08              | 1321411.93 |
| 5  | 523873.82              | 1321571.12 |

| Номер<br>характерной<br>точки | Координаты<br>МСК-40.1 |            |
|-------------------------------|------------------------|------------|
|                               | Х, м                   | У, м       |
| 6                             | 523870.68              | 1321938.06 |
| 7                             | 523826.69              | 1322768.30 |
| 8                             | 523702.51              | 1323784.11 |
| 9                             | 523295.72              | 1325548.06 |
| 10                            | 522656.58              | 1327241.73 |
| 11                            | 522197.12              | 1328155.65 |
| 12                            | 521670.21              | 1329031.49 |
| 13                            | 521077.79              | 1329865.94 |
| 14                            | 520424.99              | 1330651.86 |
| 15                            | 519128.82              | 1331915.56 |
| 16                            | 517675.24              | 1332994.49 |
| 17                            | 516793.12              | 1333515.46 |
| 18                            | 515877.61              | 1333966.45 |
| 19                            | 514926.65              | 1334348.42 |
| 20                            | 513953.87              | 1334655.94 |
| 21                            | 512180.16              | 1335017.87 |
| 22                            | 510373.99              | 1335139.24 |
| 23                            | 508822.25              | 1335049.76 |
| 24                            | 507291.09              | 1334782.51 |
| 25                            | 506917.19              | 1334689.16 |
| 26                            | 505800.81              | 1334341.05 |
| 27                            | 504371.14              | 1333731.22 |
| 28                            | 504593.46              | 1333283.37 |
| 29                            | 505970.19              | 1333870.61 |
| 30                            | 507184.98              | 1334242.02 |
| 31                            | 507597.89              | 1334339.36 |
| 32                            | 507744.72              | 1334370.57 |
| 33                            | 508861.57              | 1334550.96 |
| 34                            | 509240.94              | 1334589.76 |
| 35                            | 510373.99              | 1334639.24 |
| 36                            | 512113.27              | 1334522.36 |
| 37                            | 513821.28              | 1334173.84 |
| 38                            | 515673.77              | 1333509.89 |
| 39                            | 517404.82              | 1332573.92 |
| 40                            | 518804.57              | 1331534.96 |
| 41                            | 520052.73              | 1330318.06 |
| 42                            | 521251.83              | 1328757.70 |

| Номер<br>характерной<br>точки | Координаты<br>МСК-40.1 |            |
|-------------------------------|------------------------|------------|
|                               | Х, м                   | У, м       |
| 43                            | 522201.67              | 1327034.23 |
| 44                            | 522817.14              | 1325403.29 |
| 45                            | 523208.86              | 1323704.67 |
| 46                            | 523362.00              | 1322197.38 |
| 47                            | 523320.24              | 1320458.27 |
| 48                            | 523240.39              | 1319780.31 |
| 49                            | 522876.01              | 1318075.61 |
| 50                            | 522286.81              | 1316434.98 |
| 51                            | 522745.00              | 1316234.81 |
| 52                            | 523356.86              | 1317938.55 |

| Номер<br>характерной<br>точки  | Координаты<br>МСК-40.1 |            |
|--|------------------------|------------|
|  | Х, м                   | У, м       |
| Сектор 4.1.194,<br>допустимая абсолютная высота от<br>313,81 м до 318,18 м |                        |            |
| Контур 1   |                        |            |
| 1  | 504148.81              | 1334179.07 |
| 2  | 504371.14              | 1333731.22 |
| 3  | 505800.81              | 1334341.05 |
| 4  | 506917.19              | 1334689.16 |
| 5  | 507291.09              | 1334782.51 |
| 6  | 508822.25              | 1335049.76 |
| 7  | 510373.99              | 1335139.24 |
| 8  | 512180.16              | 1335017.87 |
| 9  | 513953.87              | 1334655.94 |
| 10   | 514926.65              | 1334348.42 |
| 11   | 515877.61              | 1333966.45 |
| 12   | 516793.12              | 1333515.46 |
| 13   | 517675.24              | 1332994.49 |
| 14   | 519128.82              | 1331915.56 |
| 15   | 520424.99              | 1330651.86 |
| 16   | 521077.79              | 1329865.94 |
| 17   | 521670.21              | 1329031.49 |
| 18   | 522197.12              | 1328155.65 |
| 19   | 522656.58              | 1327241.73 |

| Номер<br>характерной<br>точки | Координаты<br>МСК-40.1 |            |
|-------------------------------|------------------------|------------|
|                               | Х, м                   | У, м       |
| 20                            | 523295.72              | 1325548.06 |
| 21                            | 523702.51              | 1323784.11 |
| 22                            | 523826.69              | 1322768.30 |
| 23                            | 523870.68              | 1321938.06 |
| 24                            | 523873.82              | 1321571.12 |
| 25                            | 523872.08              | 1321411.93 |
| 26                            | 523846.91              | 1320784.61 |
| 27                            | 523735.26              | 1319708.81 |
| 28                            | 523356.86              | 1317938.55 |
| 29                            | 522745.00              | 1316234.81 |
| 30                            | 523203.19              | 1316034.65 |
| 31                            | 523837.71              | 1317801.49 |
| 32                            | 524230.12              | 1319637.31 |
| 33                            | 524341.80              | 1320690.47 |
| 34                            | 524373.54              | 1321751.72 |
| 35                            | 524324.94              | 1322810.11 |
| 36                            | 524196.16              | 1323863.55 |
| 37                            | 523774.30              | 1325692.83 |
| 38                            | 523111.49              | 1327449.23 |
| 39                            | 522635.01              | 1328397.00 |
| 40                            | 522088.59              | 1329305.28 |
| 41                            | 521474.22              | 1330170.63 |
| 42                            | 520797.25              | 1330985.66 |
| 43                            | 519453.08              | 1332296.17 |
| 44                            | 517945.65              | 1333415.05 |
| 45                            | 517030.86              | 1333955.32 |
| 46                            | 516081.45              | 1334423.01 |
| 47                            | 515095.27              | 1334819.13 |
| 48                            | 514086.46              | 1335138.04 |
| 49                            | 512247.06              | 1335513.37 |
| 50                            | 510373.99              | 1335639.24 |
| 51                            | 508764.78              | 1335546.44 |
| 52                            | 507176.91              | 1335269.30 |
| 53                            | 506879.34              | 1335196.06 |
| 54                            | 505631.44              | 1334811.49 |
| 55                            | 504148.81              | 1334179.07 |

| Номер<br>характерной<br>точки  | Координаты<br>МСК-40.1 |            |
|--|------------------------|------------|
|  | Х, м                   | У, м       |
| Сектор 4.1.195,<br>допустимая абсолютная высота от<br>318,18 м до 322,54 м |                        |            |
| Контур 1   |                        |            |
| 1  | 523661.37              | 1315834.48 |
| 2  | 523203.19              | 1316034.65 |
| 3  | 523837.71              | 1317801.49 |
| 4  | 524230.12              | 1319637.31 |
| 5  | 524341.80              | 1320690.47 |
| 6  | 524373.54              | 1321751.72 |
| 7  | 524324.94              | 1322810.11 |
| 8  | 524196.16              | 1323863.55 |
| 9  | 523774.30              | 1325692.83 |
| 10   | 523111.49              | 1327449.23 |
| 11   | 522635.01              | 1328397.00 |
| 12   | 522088.59              | 1329305.28 |
| 13   | 521474.22              | 1330170.63 |
| 14   | 520797.25              | 1330985.66 |
| 15   | 519453.08              | 1332296.17 |
| 16   | 517945.65              | 1333415.05 |
| 17   | 517030.86              | 1333955.32 |
| 18   | 516081.45              | 1334423.01 |
| 19   | 515095.27              | 1334819.13 |
| 20   | 514086.46              | 1335138.04 |
| 21   | 512247.06              | 1335513.37 |
| 22   | 510373.99              | 1335639.24 |
| 23   | 508764.78              | 1335546.44 |
| 24   | 507176.91              | 1335269.30 |
| 25   | 506879.34              | 1335196.06 |
| 26   | 505631.44              | 1334811.49 |
| 27   | 504148.81              | 1334179.07 |
| 28   | 503926.48              | 1334626.92 |
| 29   | 505462.06              | 1335281.92 |
| 30   | 507052.58              | 1335753.71 |
| 31   | 508707.31              | 1336043.13 |
| 32   | 510373.99              | 1336139.24 |
| 33   | 512313.96              | 1336008.88 |

| Номер<br>характерной<br>точки | Координаты<br>МСК-40.1 |            |
|-------------------------------|------------------------|------------|
|                               | Х, м                   | У, м       |
| 34                            | 514219.04              | 1335620.14 |
| 35                            | 515263.89              | 1335289.84 |
| 36                            | 516285.28              | 1334879.58 |
| 37                            | 517268.61              | 1334395.18 |
| 38                            | 518216.07              | 1333835.62 |
| 39                            | 519777.33              | 1332676.77 |
| 40                            | 521169.51              | 1331319.46 |
| 41                            | 521870.66              | 1330475.33 |
| 42                            | 522506.97              | 1329579.06 |
| 43                            | 523336.56              | 1328137.07 |
| 44                            | 523157.20              | 1327842.95 |
| 45                            | 523553.72              | 1327684.45 |
| 46                            | 524252.88              | 1325837.60 |
| 47                            | 524689.81              | 1323942.99 |
| 48                            | 524823.19              | 1322851.93 |
| 49                            | 524873.52              | 1321755.74 |
| 50                            | 524840.65              | 1320656.59 |
| 51                            | 524724.98              | 1319565.81 |
| 52                            | 524318.55              | 1317664.42 |
| 53                            | 523661.37              | 1315834.48 |

| Номер<br>характерной<br>точки  | Координаты<br>МСК-40.1 |            |
|--|------------------------|------------|
|  | Х, м                   | У, м       |
| Сектор 4.1.196,<br>допустимая абсолютная высота от<br>322,54 м до 326,90 м |                        |            |
| Контур 1   |                        |            |
| 1  | 525346.69              | 1320734.81 |
| 2  | 525373.84              | 1321573.59 |
| 3  | 525305.46              | 1323071.40 |
| 4  | 525087.89              | 1324554.91 |
| 5  | 524723.30              | 1326009.28 |
| 6  | 524215.33              | 1327419.99 |
| 7  | 523553.72              | 1327684.45 |
| 8  | 524252.88              | 1325837.60 |
| 9  | 524689.81              | 1323942.99 |

| Номер<br>характерной<br>точки | Координаты<br>МСК-40.1 |            |
|-------------------------------|------------------------|------------|
|                               | Х, м                   | У, м       |
| 10                            | 524823.19              | 1322851.93 |
| 11                            | 524873.52              | 1321755.74 |
| 12                            | 524840.65              | 1320656.59 |
| 13                            | 524724.98              | 1319565.81 |
| 14                            | 524318.55              | 1317664.42 |
| 15                            | 523661.37              | 1315834.48 |
| 16                            | 524119.56              | 1315634.32 |
| 17                            | 524650.38              | 1317036.59 |
| 18                            | 525038.56              | 1318484.84 |
| 19                            | 525280.21              | 1319964.61 |
| 20                            | 525346.69              | 1320734.81 |

| Номер<br>характерной<br>точки  | Координаты<br>МСК-40.1 |            |
|--|------------------------|------------|
|  | Х, м                   | У, м       |
| Сектор 4.1.196.1,<br>допустимая абсолютная высота от<br>322,54 м до 326,90 м |                        |            |
| Контур 1   |                        |            |
| 1  | 508663.24              | 1336541.37 |
| 2  | 509919.52              | 1336632.36 |
| 3  | 511418.61              | 1336602.83 |
| 4  | 512907.25              | 1336423.78 |
| 5  | 514370.59              | 1336097.02 |
| 6  | 515793.99              | 1335625.79 |
| 7  | 517163.24              | 1335014.82 |
| 8  | 518464.65              | 1334270.21 |
| 9  | 519685.22              | 1333399.38 |
| 10   | 520673.87              | 1332543.94 |
| 11   | 520672.96              | 1332437.53 |
| 12   | 520796.45              | 1332426.84 |
| 13   | 521821.35              | 1331332.43 |
| 14   | 522731.86              | 1330141.18 |
| 15   | 523518.90              | 1328864.98 |
| 16   | 523641.55              | 1328637.21 |
| 17   | 523336.56              | 1328137.07 |
| 18   | 522506.97              | 1329579.06 |

| Номер<br>характерной<br>точки | Координаты<br>МСК-40.1 |            |
|-------------------------------|------------------------|------------|
|                               | Х, м                   | У, м       |
| 19                            | 521870.66              | 1330475.33 |
| 20                            | 521169.51              | 1331319.46 |
| 21                            | 519777.33              | 1332676.77 |
| 22                            | 518216.07              | 1333835.62 |
| 23                            | 517268.61              | 1334395.18 |
| 24                            | 516285.28              | 1334879.58 |
| 25                            | 515263.89              | 1335289.84 |
| 26                            | 514219.04              | 1335620.14 |
| 27                            | 512313.96              | 1336008.88 |
| 28                            | 510373.99              | 1336139.24 |
| 29                            | 508707.31              | 1336043.13 |
| 30                            | 507052.58              | 1335753.71 |
| 31                            | 505462.06              | 1335281.92 |
| 32                            | 503926.48              | 1334626.92 |
| 33                            | 503704.15              | 1335074.77 |
| 34                            | 505078.79              | 1335673.52 |
| 35                            | 506506.33              | 1336132.05 |
| 36                            | 508086.20              | 1336463.76 |
| 37                            | 508361.46              | 1336503.63 |
| 38                            | 508424.98              | 1336512.09 |
| 39                            | 508663.24              | 1336541.37 |

| Номер<br>характерной<br>точки  | Координаты<br>МСК-40.1 |            |
|--|------------------------|------------|
|  | Х, м                   | У, м       |
| Сектор 4.1.197,<br>допустимая абсолютная высота от<br>202,23 м до 204,73 м |                        |            |
| Контур 1   |                        |            |
| 1  | 510351.33              | 1320925.37 |
| 2  | 510329.37              | 1320783.54 |
| 3  | 510333.22              | 1320640.08 |
| 4  | 510205.20              | 1320653.59 |
| 5  | 510074.88              | 1320685.01 |
| 6  | 509949.94              | 1320733.59 |
| 7  | 509832.63              | 1320798.45 |
| 8  | 509725.03              | 1320878.40 |

| Номер<br>характерной<br>точки | Координаты<br>МСК-40.1 |            |
|-------------------------------|------------------------|------------|
|                               | Х, м                   | У, м       |
| 9                             | 509629.11              | 1320972.04 |
| 10                            | 509546.56              | 1321077.66 |
| 11                            | 509475.10              | 1321201.05 |
| 12                            | 509566.56              | 1321229.10 |
| 13                            | 509727.69              | 1321060.35 |
| 14                            | 509930.31              | 1320950.17 |
| 15                            | 510144.55              | 1320907.27 |
| 16                            | 510351.33              | 1320925.37 |

| Номер<br>характерной<br>точки  | Координаты<br>МСК-40.1 |            |
|--|------------------------|------------|
|  | Х, м                   | У, м       |
| Сектор 4.1.198,<br>допустимая абсолютная высота от<br>204,73 м до 209,09 м |                        |            |
| Контур 1   |                        |            |
| 1  | 510333.22              | 1320640.08 |
| 2  | 510367.29              | 1320485.31 |
| 3  | 510338.66              | 1320139.66 |
| 4  | 510120.81              | 1320160.77 |
| 5  | 509925.34              | 1320207.91 |
| 6  | 509737.93              | 1320280.78 |
| 7  | 509561.95              | 1320378.05 |
| 8  | 509400.56              | 1320497.99 |
| 9  | 509256.67              | 1320638.44 |
| 10   | 509132.85              | 1320796.87 |
| 11   | 509031.33              | 1320970.44 |
| 12   | 508953.95              | 1321156.03 |
| 13   | 508939.01              | 1321202.37 |
| 14   | 509206.97              | 1321167.34 |
| 15   | 509475.10              | 1321201.05 |
| 16   | 509546.56              | 1321077.66 |
| 17   | 509629.11              | 1320972.04 |
| 18   | 509725.03              | 1320878.40 |
| 19   | 509832.63              | 1320798.45 |
| 20   | 509949.94              | 1320733.59 |
| 21   | 510074.88              | 1320685.01 |

| Номер<br>характерной<br>точки | Координаты<br>МСК-40.1 |            |
|-------------------------------|------------------------|------------|
|                               | Х, м                   | У, м       |
| 22                            | 510205.20              | 1320653.59 |
| 23                            | 510333.22              | 1320640.08 |

| Номер<br>характерной<br>точки  | Координаты<br>МСК-40.1 |            |
|--|------------------------|------------|
|  | Х, м                   | У, м       |
| Сектор 4.1.199,<br>допустимая абсолютная высота от<br>209,09 м до 213,45 м |                        |            |
| Контур 1   |                        |            |
| 1  | 510338.66              | 1320139.66 |
| 2  | 510396.66              | 1319810.29 |
| 3  | 510462.00              | 1319641.18 |
| 4  | 510303.12              | 1319640.50 |
| 5  | 510036.42              | 1319667.94 |
| 6  | 509775.80              | 1319730.80 |
| 7  | 509525.92              | 1319827.95 |
| 8  | 509291.28              | 1319957.66 |
| 9  | 509076.09              | 1320117.58 |
| 10   | 508884.23              | 1320304.84 |
| 11   | 508719.14              | 1320516.08 |
| 12   | 508583.78              | 1320747.51 |
| 13   | 508480.60              | 1320994.96 |
| 14   | 508411.44              | 1321253.99 |
| 15   | 508377.14              | 1321526.82 |
| 16   | 508676.55              | 1321306.03 |
| 17   | 508831.61              | 1321236.82 |
| 18   | 508939.01              | 1321202.37 |
| 19   | 508953.95              | 1321156.03 |
| 20   | 509031.33              | 1320970.44 |
| 21   | 509132.85              | 1320796.87 |
| 22   | 509256.67              | 1320638.44 |
| 23   | 509400.56              | 1320497.99 |
| 24   | 509561.95              | 1320378.05 |
| 25   | 509737.93              | 1320280.78 |
| 26   | 509925.34              | 1320207.91 |
| 27   | 510120.81              | 1320160.77 |

| Номер<br>характерной<br>точки | Координаты<br>МСК-40.1 |            |
|-------------------------------|------------------------|------------|
|                               | Х, м                   | У, м       |
| 28                            | 510338.66              | 1320139.66 |

| Номер<br>характерной<br>точки  | Координаты<br>МСК-40.1 |            |
|--|------------------------|------------|
|  | Х, м                   | У, м       |
| Сектор 4.1.200,<br>допустимая абсолютная высота от<br>213,45 м до 217,82 м |                        |            |
| Контур 1   |                        |            |
| 1  | 510462.00              | 1319641.18 |
| 2  | 510819.38              | 1319179.24 |
| 3  | 510620.36              | 1319151.42 |
| 4  | 510285.40              | 1319140.82 |
| 5  | 509952.04              | 1319175.11 |
| 6  | 509626.25              | 1319253.69 |
| 7  | 509313.90              | 1319375.13 |
| 8  | 509020.60              | 1319537.26 |
| 9  | 508751.62              | 1319737.16 |
| 10   | 508511.79              | 1319971.24 |
| 11   | 508305.43              | 1320235.29 |
| 12   | 508136.24              | 1320524.58 |
| 13   | 508007.25              | 1320833.89 |
| 14   | 507920.80              | 1321157.67 |
| 15   | 507878.43              | 1321490.11 |
| 16   | 507880.91              | 1321825.23 |
| 17   | 507928.18              | 1322157.01 |
| 18   | 508002.20              | 1322429.59 |
| 19   | 508024.29              | 1322208.25 |
| 20   | 508101.28              | 1321939.90 |
| 21   | 508202.42              | 1321744.56 |
| 22   | 508377.14              | 1321526.82 |
| 23   | 508411.44              | 1321253.99 |
| 24   | 508480.60              | 1320994.96 |
| 25   | 508583.78              | 1320747.51 |
| 26   | 508719.14              | 1320516.08 |
| 27   | 508884.23              | 1320304.84 |
| 28   | 509076.09              | 1320117.58 |



| Номер<br>характерной<br>точки | Координаты<br>МСК-40.1 |            |
|-------------------------------|------------------------|------------|
|                               | Х, м                   | У, м       |
| 29                            | 509291.28              | 1319957.66 |
| 30                            | 509525.92              | 1319827.95 |
| 31                            | 509775.80              | 1319730.80 |
| 32                            | 510036.42              | 1319667.94 |
| 33                            | 510303.12              | 1319640.50 |
| 34                            | 510462.00              | 1319641.18 |

| Номер<br>характерной<br>точки  | Координаты<br>МСК-40.1 |            |
|--|------------------------|------------|
|  | Х, м                   | У, м       |
| Сектор 4.1.201,<br>допустимая абсолютная высота от<br>217,82 м до 222,18 м |                        |            |
| Контур 1   |                        |            |
| 1  | 510285.40              | 1319140.82 |
| 2  | 510620.36              | 1319151.42 |
| 3  | 510819.38              | 1319179.24 |
| 4  | 511194.16              | 1318961.17 |
| 5  | 511550.46              | 1318879.55 |
| 6  | 511066.28              | 1318720.22 |
| 7  | 510669.64              | 1318653.85 |
| 8  | 510267.69              | 1318641.13 |
| 9  | 509867.65              | 1318682.28 |
| 10   | 509476.70              | 1318776.57 |
| 11   | 509101.88              | 1318922.31 |
| 12   | 508749.92              | 1319116.86 |
| 13   | 508427.15              | 1319356.74 |
| 14   | 508139.35              | 1319637.64 |
| 15   | 507891.72              | 1319954.50 |
| 16   | 507688.69              | 1320301.64 |
| 17   | 507533.91              | 1320672.82 |
| 18   | 507430.17              | 1321061.36 |
| 19   | 507379.32              | 1321460.29 |
| 20   | 507382.29              | 1321862.43 |
| 21   | 507439.02              | 1322260.56 |
| 22   | 507510.70              | 1322534.58 |
| 23   | 507607.90              | 1322800.62 |

| Номер<br>характерной<br>точки | Координаты<br>МСК-40.1 |            |
|-------------------------------|------------------------|------------|
|                               | Х, м                   | У, м       |
| 24                            | 507729.75              | 1323056.31 |
| 25                            | 507875.18              | 1323299.37 |
| 26                            | 508165.07              | 1323106.77 |
| 27                            | 508067.31              | 1322875.41 |
| 28                            | 508013.10              | 1322630.49 |
| 29                            | 508002.20              | 1322429.59 |
| 30                            | 507928.18              | 1322157.01 |
| 31                            | 507880.91              | 1321825.23 |
| 32                            | 507878.43              | 1321490.11 |
| 33                            | 507920.80              | 1321157.67 |
| 34                            | 508007.25              | 1320833.89 |
| 35                            | 508136.24              | 1320524.58 |
| 36                            | 508305.43              | 1320235.29 |
| 37                            | 508511.79              | 1319971.24 |
| 38                            | 508751.62              | 1319737.16 |
| 39                            | 509020.60              | 1319537.26 |
| 40                            | 509313.90              | 1319375.13 |
| 41                            | 509626.25              | 1319253.69 |
| 42                            | 509952.04              | 1319175.11 |
| 43                            | 510285.40              | 1319140.82 |

| Номер<br>характерной<br>точки  | Координаты<br>МСК-40.1 |            |
|--|------------------------|------------|
|  | Х, м                   | У, м       |
| Сектор 4.1.202,<br>допустимая абсолютная высота от<br>222,18 м до 226,54 м |                        |            |
| Контур 1   |                        |            |
| 1  | 510267.69              | 1318641.13 |
| 2  | 510669.64              | 1318653.85 |
| 3  | 511066.28              | 1318720.22 |
| 4  | 511550.46              | 1318879.55 |
| 5  | 511879.17              | 1318891.66 |
| 6  | 512295.62              | 1319032.92 |
| 7  | 512451.01              | 1318822.17 |
| 8  | 512055.56              | 1318569.67 |
| 9  | 511629.90              | 1318372.34 |

| Номер<br>характерной<br>точки | Координаты<br>МСК-40.1 |            |
|-------------------------------|------------------------|------------|
|                               | X, м                   | Y, м       |
| 10                            | 511181.67              | 1318233.72 |
| 11                            | 510718.92              | 1318156.29 |
| 12                            | 510249.98              | 1318141.44 |
| 13                            | 509783.26              | 1318189.46 |
| 14                            | 509327.16              | 1318299.46 |
| 15                            | 508889.87              | 1318469.48 |
| 16                            | 508479.25              | 1318696.46 |
| 17                            | 508102.67              | 1318976.32 |
| 18                            | 507766.92              | 1319304.04 |
| 19                            | 507478.01              | 1319673.71 |
| 20                            | 507241.14              | 1320078.71 |
| 21                            | 507060.56              | 1320511.75 |
| 22                            | 506939.53              | 1320965.05 |
| 23                            | 506880.21              | 1321430.46 |
| 24                            | 506883.68              | 1321899.63 |
| 25                            | 506949.87              | 1322364.12 |
| 26                            | 507033.49              | 1322683.81 |
| 27                            | 507146.89              | 1322994.19 |
| 28                            | 507289.05              | 1323292.49 |
| 29                            | 507458.71              | 1323576.05 |
| 30                            | 507875.18              | 1323299.37 |
| 31                            | 507729.75              | 1323056.31 |
| 32                            | 507607.90              | 1322800.62 |
| 33                            | 507510.70              | 1322534.58 |
| 34                            | 507439.02              | 1322260.56 |
| 35                            | 507382.29              | 1321862.43 |
| 36                            | 507379.32              | 1321460.29 |
| 37                            | 507430.17              | 1321061.36 |
| 38                            | 507533.91              | 1320672.82 |
| 39                            | 507688.69              | 1320301.64 |
| 40                            | 507891.72              | 1319954.50 |
| 41                            | 508139.35              | 1319637.64 |
| 42                            | 508427.15              | 1319356.74 |
| 43                            | 508749.92              | 1319116.86 |
| 44                            | 509101.88              | 1318922.31 |
| 45                            | 509476.70              | 1318776.57 |
| 46                            | 509867.65              | 1318682.28 |

| Номер<br>характерной<br>точки | Координаты<br>МСК-40.1 |            |
|-------------------------------|------------------------|------------|
|                               | X, м                   | Y, м       |
| 47                            | 510267.69              | 1318641.13 |

| Номер<br>характерной<br>точки  | Координаты<br>МСК-40.1 |            |
|--|------------------------|------------|
|  | X, м                   | Y, м       |
| Сектор 4.1.203,<br>допустимая абсолютная высота от<br>226,54 м до 230,91 м |                        |            |
| Контур 1   |                        |            |
| 1  | 510249.98              | 1318141.44 |
| 2  | 510718.92              | 1318156.29 |
| 3  | 511181.67              | 1318233.72 |
| 4  | 511629.90              | 1318372.34 |
| 5  | 512055.56              | 1318569.67 |
| 6  | 512451.01              | 1318822.17 |
| 7  | 512747.73              | 1318419.72 |
| 8  | 512295.80              | 1318131.15 |
| 9  | 511297.05              | 1317747.20 |
| 10   | 510232.26              | 1317641.75 |
| 11   | 509177.61              | 1317822.34 |
| 12   | 508208.57              | 1318276.06 |
| 13   | 507394.48              | 1318970.43 |
| 14   | 506793.59              | 1319855.77 |
| 15   | 506448.90              | 1320868.73 |
| 16   | 506385.07              | 1321936.82 |
| 17   | 506556.28              | 1322833.03 |
| 18   | 506848.36              | 1323528.66 |
| 19   | 507042.25              | 1323852.74 |
| 20   | 507458.71              | 1323576.05 |
| 21   | 507289.05              | 1323292.49 |
| 22   | 507146.89              | 1322994.19 |
| 23   | 507033.49              | 1322683.81 |
| 24   | 506949.87              | 1322364.12 |
| 25   | 506883.68              | 1321899.63 |
| 26   | 506880.21              | 1321430.46 |
| 27   | 506939.53              | 1320965.05 |
| 28   | 507060.56              | 1320511.75 |

| Номер<br>характерной<br>точки | Координаты<br>МСК-40.1 |            |
|-------------------------------|------------------------|------------|
|                               | Х, м                   | У, м       |
| 29                            | 507241.14              | 1320078.71 |
| 30                            | 507478.01              | 1319673.71 |
| 31                            | 507766.92              | 1319304.04 |
| 32                            | 508102.67              | 1318976.32 |
| 33                            | 508479.25              | 1318696.46 |
| 34                            | 508889.87              | 1318469.48 |
| 35                            | 509327.16              | 1318299.46 |
| 36                            | 509783.26              | 1318189.46 |
| 37                            | 510249.98              | 1318141.44 |

| Номер<br>характерной<br>точки | Координаты<br>МСК-40.1 |            |
|-------------------------------|------------------------|------------|
|                               | Х, м                   | У, м       |
| 21                            | 505958.26              | 1320772.42 |
| 22                            | 505886.46              | 1321974.02 |
| 23                            | 506079.07              | 1322982.25 |
| 24                            | 506407.65              | 1323764.84 |
| 25                            | 506625.78              | 1324129.43 |
| 26                            | 507042.25              | 1323852.74 |
| 27                            | 506848.36              | 1323528.66 |

| Номер<br>характерной<br>точки  | Координаты<br>МСК-40.1 |            |
|--|------------------------|------------|
|  | Х, м                   | У, м       |
| Сектор 4.1.204,<br>допустимая абсолютная высота от<br>230,91 м до 235,27 м |                        |            |
| Контур 1   |                        |            |
| 1  | 506848.36              | 1323528.66 |
| 2  | 506556.28              | 1322833.03 |
| 3  | 506385.07              | 1321936.82 |
| 4  | 506448.90              | 1320868.73 |
| 5  | 506793.59              | 1319855.77 |
| 6  | 507394.48              | 1318970.43 |
| 7  | 508208.57              | 1318276.06 |
| 8  | 509177.61              | 1317822.34 |
| 9  | 510232.26              | 1317641.75 |
| 10   | 511297.05              | 1317747.20 |
| 11   | 512295.80              | 1318131.15 |
| 12   | 512747.73              | 1318419.72 |
| 13   | 513044.45              | 1318017.28 |
| 14   | 512536.02              | 1317692.64 |
| 15   | 511412.44              | 1317260.69 |
| 16   | 510214.55              | 1317142.06 |
| 17   | 509028.06              | 1317345.23 |
| 18   | 507937.89              | 1317855.66 |
| 19   | 507022.04              | 1318636.83 |
| 20   | 506346.04              | 1319632.84 |

| Номер<br>характерной<br>точки  | Координаты<br>МСК-40.1 |            |
|--|------------------------|------------|
|  | Х, м                   | У, м       |
| Сектор 4.1.205,<br>допустимая абсолютная высота от<br>235,27 м до 239,63 м |                        |            |
| Контур 1   |                        |            |
| 1  | 512776.25              | 1317254.13 |
| 2  | 511527.82              | 1316774.19 |
| 3  | 510196.83              | 1316642.38 |
| 4  | 508878.52              | 1316868.12 |
| 5  | 507667.22              | 1317435.26 |
| 6  | 506649.60              | 1318303.23 |
| 7  | 505898.49              | 1319409.91 |
| 8  | 505467.63              | 1320676.10 |
| 9  | 505387.85              | 1322011.22 |
| 10   | 505601.86              | 1323131.47 |
| 11   | 505966.95              | 1324001.02 |
| 12   | 506209.31              | 1324406.11 |
| 13   | 506625.78              | 1324129.43 |
| 14   | 506407.65              | 1323764.84 |
| 15   | 506079.07              | 1322982.25 |
| 16   | 505886.46              | 1321974.02 |
| 17   | 505958.26              | 1320772.42 |
| 18   | 506346.04              | 1319632.84 |
| 19   | 507022.04              | 1318636.83 |
| 20   | 507937.89              | 1317855.66 |
| 21   | 509028.06              | 1317345.23 |
| 22   | 510214.55              | 1317142.06 |

| Номер<br>характерной<br>точки | Координаты<br>МСК-40.1 |            |
|-------------------------------|------------------------|------------|
|                               | Х, м                   | У, м       |
| 23                            | 511412.44              | 1317260.69 |
| 24                            | 512536.02              | 1317692.64 |
| 25                            | 513044.45              | 1318017.28 |
| 26                            | 513341.17              | 1317614.84 |
| 27                            | 512776.25              | 1317254.13 |

| Номер<br>характерной<br>точки  | Координаты<br>МСК-40.1 |            |
|--|------------------------|------------|
|  | Х, м                   | У, м       |
| Сектор 4.1.206,<br>допустимая абсолютная высота от<br>239,63 м до 244,00 м |                        |            |
| Контур 1   |                        |            |
| 1  | 505966.95              | 1324001.02 |
| 2  | 505601.86              | 1323131.47 |
| 3  | 505387.85              | 1322011.22 |
| 4  | 505467.63              | 1320676.10 |
| 5  | 505898.49              | 1319409.91 |
| 6  | 506649.60              | 1318303.23 |
| 7  | 507667.22              | 1317435.26 |
| 8  | 508878.52              | 1316868.12 |
| 9  | 510196.83              | 1316642.38 |
| 10   | 511527.82              | 1316774.19 |
| 11   | 512776.25              | 1317254.13 |
| 12   | 513341.17              | 1317614.84 |
| 13   | 513637.88              | 1317212.40 |
| 14   | 513016.47              | 1316815.62 |
| 15   | 512347.57              | 1316505.53 |
| 16   | 511643.21              | 1316287.69 |
| 17   | 510916.03              | 1316166.01 |
| 18   | 510179.12              | 1316142.69 |
| 19   | 509445.70              | 1316218.14 |
| 20   | 508728.97              | 1316391.01 |
| 21   | 508041.80              | 1316658.18 |
| 22   | 507396.54              | 1317014.87 |
| 23   | 506804.78              | 1317454.65 |
| 24   | 506277.16              | 1317969.63 |

| Номер<br>характерной<br>точки | Координаты<br>МСК-40.1 |            |
|-------------------------------|------------------------|------------|
|                               | Х, м                   | У, м       |
| 25                            | 505823.16              | 1318550.55 |
| 26                            | 505450.94              | 1319186.97 |
| 27                            | 505167.18              | 1319867.46 |
| 28                            | 504976.99              | 1320579.79 |
| 29                            | 504883.78              | 1321311.16 |
| 30                            | 504889.23              | 1322048.42 |
| 31                            | 504993.24              | 1322778.33 |
| 32                            | 505302.84              | 1323768.44 |
| 33                            | 505792.85              | 1324682.80 |
| 34                            | 506209.31              | 1324406.11 |
| 35                            | 505966.95              | 1324001.02 |

| Номер<br>характерной<br>точки  | Координаты<br>МСК-40.1 |            |
|--|------------------------|------------|
|  | Х, м                   | У, м       |
| Сектор 4.1.207,<br>допустимая абсолютная высота от<br>244,00 м до 248,36 м |                        |            |
| Контур 1   |                        |            |
| 1  | 513256.70              | 1316377.11 |
| 2  | 512526.99              | 1316038.83 |
| 3  | 511758.59              | 1315801.18 |
| 4  | 510965.31              | 1315668.45 |
| 5  | 510161.40              | 1315643.00 |
| 6  | 509361.31              | 1315725.31 |
| 7  | 508579.43              | 1315913.89 |
| 8  | 507829.79              | 1316205.36 |
| 9  | 507125.86              | 1316594.47 |
| 10   | 506480.31              | 1317074.23 |
| 11   | 505904.73              | 1317636.03 |
| 12   | 505409.45              | 1318269.76 |
| 13   | 505003.39              | 1318964.04 |
| 14   | 504693.84              | 1319706.39 |
| 15   | 504486.36              | 1320483.48 |
| 16   | 504384.67              | 1321281.33 |
| 17   | 504390.62              | 1322085.62 |
| 18   | 504504.08              | 1322881.88 |

| Номер<br>характерной<br>точки | Координаты<br>МСК-40.1 |            |
|-------------------------------|------------------------|------------|
|                               | Х, м                   | У, м       |
| 19                            | 504647.43              | 1323429.92 |
| 20                            | 504841.83              | 1323962.00 |
| 21                            | 505085.54              | 1324473.37 |
| 22                            | 505376.38              | 1324959.48 |
| 23                            | 505792.85              | 1324682.80 |
| 24                            | 505302.84              | 1323768.44 |
| 25                            | 504993.24              | 1322778.33 |
| 26                            | 504889.23              | 1322048.42 |
| 27                            | 504883.78              | 1321311.16 |
| 28                            | 504976.99              | 1320579.79 |
| 29                            | 505167.18              | 1319867.46 |
| 30                            | 505450.94              | 1319186.97 |
| 31                            | 505823.16              | 1318550.55 |
| 32                            | 506277.16              | 1317969.63 |
| 33                            | 506804.78              | 1317454.65 |
| 34                            | 507396.54              | 1317014.87 |
| 35                            | 508041.80              | 1316658.18 |
| 36                            | 508728.97              | 1316391.01 |
| 37                            | 509445.70              | 1316218.14 |
| 38                            | 510179.12              | 1316142.69 |
| 39                            | 510916.03              | 1316166.01 |
| 40                            | 511643.21              | 1316287.69 |
| 41                            | 512347.57              | 1316505.53 |
| 42                            | 513016.47              | 1316815.62 |
| 43                            | 513637.88              | 1317212.40 |
| 44                            | 513934.60              | 1316809.96 |
| 45                            | 513256.70              | 1316377.11 |

| Номер<br>характерной<br>точки  | Координаты<br>МСК-40.1 |            |
|--|------------------------|------------|
|  | Х, м                   | У, м       |
| Сектор 4.1.208,<br>допустимая абсолютная высота от<br>248,36 м до 252,72 м |                        |            |
| Контур 1   |                        |            |
| 1  | 505085.54              | 1324473.37 |
| 2  | 504841.83              | 1323962.00 |

| Номер<br>характерной<br>точки | Координаты<br>МСК-40.1 |            |
|-------------------------------|------------------------|------------|
|                               | Х, м                   | У, м       |
| 3                             | 504647.43              | 1323429.92 |
| 4                             | 504504.08              | 1322881.88 |
| 5                             | 504390.62              | 1322085.62 |
| 6                             | 504384.67              | 1321281.33 |
| 7                             | 504486.36              | 1320483.48 |
| 8                             | 504693.84              | 1319706.39 |
| 9                             | 505003.39              | 1318964.04 |
| 10                            | 505409.45              | 1318269.76 |
| 11                            | 505904.73              | 1317636.03 |
| 12                            | 506480.31              | 1317074.23 |
| 13                            | 507125.86              | 1316594.47 |
| 14                            | 507829.79              | 1316205.36 |
| 15                            | 508579.43              | 1315913.89 |
| 16                            | 509361.31              | 1315725.31 |
| 17                            | 510161.40              | 1315643.00 |
| 18                            | 510965.31              | 1315668.45 |
| 19                            | 511758.59              | 1315801.18 |
| 20                            | 512526.99              | 1316038.83 |
| 21                            | 513256.70              | 1316377.11 |
| 22                            | 513934.60              | 1316809.96 |
| 23                            | 514231.32              | 1316407.52 |
| 24                            | 513496.93              | 1315938.60 |
| 25                            | 512706.41              | 1315572.13 |
| 26                            | 511873.97              | 1315314.68 |
| 27                            | 511014.59              | 1315170.88 |
| 28                            | 510143.69              | 1315143.32 |
| 29                            | 509276.93              | 1315232.49 |
| 30                            | 508429.88              | 1315436.78 |
| 31                            | 507617.77              | 1315752.53 |
| 32                            | 506855.19              | 1316174.07 |
| 33                            | 506155.84              | 1316693.81 |
| 34                            | 505532.29              | 1317302.43 |
| 35                            | 504995.74              | 1317988.97 |
| 36                            | 504555.84              | 1318741.10 |
| 37                            | 504220.49              | 1319545.32 |
| 38                            | 503995.72              | 1320387.16 |
| 39                            | 503885.56              | 1321251.50 |

| Номер<br>характерной<br>точки | Координаты<br>МСК-40.1 |            |
|-------------------------------|------------------------|------------|
|                               | Х, м                   | У, м       |
| 40                            | 503892.00              | 1322122.81 |
| 41                            | 504014.92              | 1322985.43 |
| 42                            | 504170.22              | 1323579.14 |
| 43                            | 504380.82              | 1324155.56 |
| 44                            | 504644.84              | 1324709.55 |
| 45                            | 504959.91              | 1325236.17 |
| 46                            | 505376.38              | 1324959.48 |
| 47                            | 505085.54              | 1324473.37 |

| Номер<br>характерной<br>точки  | Координаты<br>МСК-40.1 |            |
|--|------------------------|------------|
|  | Х, м                   | У, м       |
| Сектор 4.1.209,<br>допустимая абсолютная высота от<br>252,72 м до 257,09 м |                        |            |
| Контур 1   |                        |            |
| 1  | 513737.15              | 1315500.09 |
| 2  | 512885.82              | 1315105.43 |
| 3  | 511989.36              | 1314828.17 |
| 4  | 511063.86              | 1314673.31 |
| 5  | 510125.97              | 1314643.63 |
| 6  | 509192.54              | 1314739.66 |
| 7  | 508280.33              | 1314959.67 |
| 8  | 507405.75              | 1315299.71 |
| 9  | 506584.51              | 1315753.67 |
| 10   | 505831.37              | 1316313.40 |
| 11   | 505159.85              | 1316968.82 |
| 12   | 504582.03              | 1317708.18 |
| 13   | 504108.29              | 1318518.17 |
| 14   | 503747.15              | 1319384.25 |
| 15   | 503505.08              | 1320290.85 |
| 16   | 503386.45              | 1321221.68 |
| 17   | 503393.39              | 1322160.01 |
| 18   | 503525.76              | 1323088.99 |
| 19   | 503693.01              | 1323728.37 |
| 20   | 503919.80              | 1324349.13 |
| 21   | 504204.13              | 1324945.73 |

| Номер<br>характерной<br>точки | Координаты<br>МСК-40.1 |            |
|-------------------------------|------------------------|------------|
|                               | Х, м                   | У, м       |
| 22                            | 504543.45              | 1325512.86 |
| 23                            | 504959.91              | 1325236.17 |
| 24                            | 504644.84              | 1324709.55 |
| 25                            | 504380.82              | 1324155.56 |
| 26                            | 504170.22              | 1323579.14 |
| 27                            | 504014.92              | 1322985.43 |
| 28                            | 503892.00              | 1322122.81 |
| 29                            | 503885.56              | 1321251.50 |
| 30                            | 503995.72              | 1320387.16 |
| 31                            | 504220.49              | 1319545.32 |
| 32                            | 504555.84              | 1318741.10 |
| 33                            | 504995.74              | 1317988.97 |
| 34                            | 505532.29              | 1317302.43 |
| 35                            | 506155.84              | 1316693.81 |
| 36                            | 506855.19              | 1316174.07 |
| 37                            | 507617.77              | 1315752.53 |
| 38                            | 508429.88              | 1315436.78 |
| 39                            | 509276.93              | 1315232.49 |
| 40                            | 510143.69              | 1315143.32 |
| 41                            | 511014.59              | 1315170.88 |
| 42                            | 511873.97              | 1315314.68 |
| 43                            | 512706.41              | 1315572.13 |
| 44                            | 513496.93              | 1315938.60 |
| 45                            | 514231.32              | 1316407.52 |
| 46                            | 514528.04              | 1316005.08 |
| 47                            | 513737.15              | 1315500.09 |

| Номер<br>характерной<br>точки  | Координаты<br>МСК-40.1 |            |
|--|------------------------|------------|
|  | Х, м                   | У, м       |
| Сектор 4.1.210,<br>допустимая абсолютная высота от<br>257,09 м до 261,45 м |                        |            |
| Контур 1   |                        |            |
| 1  | 504204.13              | 1324945.73 |
| 2  | 503919.80              | 1324349.13 |
| 3  | 503693.01              | 1323728.37 |

| Номер<br>характерной<br>точки | Координаты<br>МСК-40.1 |            |
|-------------------------------|------------------------|------------|
|                               | Х, м                   | У, м       |
| 4                             | 503525.76              | 1323088.99 |
| 5                             | 503393.39              | 1322160.01 |
| 6                             | 503386.45              | 1321221.68 |
| 7                             | 503505.08              | 1320290.85 |
| 8                             | 503747.15              | 1319384.25 |
| 9                             | 504108.29              | 1318518.17 |
| 10                            | 504582.03              | 1317708.18 |
| 11                            | 505159.85              | 1316968.82 |
| 12                            | 505831.37              | 1316313.40 |
| 13                            | 506584.51              | 1315753.67 |
| 14                            | 507405.75              | 1315299.71 |
| 15                            | 508280.33              | 1314959.67 |
| 16                            | 509192.54              | 1314739.66 |
| 17                            | 510125.97              | 1314643.63 |
| 18                            | 511063.86              | 1314673.31 |
| 19                            | 511989.36              | 1314828.17 |
| 20                            | 512885.82              | 1315105.43 |
| 21                            | 513737.15              | 1315500.09 |
| 22                            | 514528.04              | 1316005.08 |
| 23                            | 514824.76              | 1315602.64 |
| 24                            | 513977.38              | 1315061.58 |
| 25                            | 513065.24              | 1314638.72 |
| 26                            | 512104.74              | 1314341.67 |
| 27                            | 511113.14              | 1314175.75 |
| 28                            | 510108.26              | 1314143.95 |
| 29                            | 509108.15              | 1314246.83 |
| 30                            | 508130.79              | 1314482.56 |
| 31                            | 507193.74              | 1314846.89 |
| 32                            | 506313.83              | 1315333.27 |
| 33                            | 505506.89              | 1315932.98 |
| 34                            | 504787.41              | 1316635.22 |
| 35                            | 504168.32              | 1317427.39 |
| 36                            | 503660.74              | 1318295.24 |
| 37                            | 503273.80              | 1319223.18 |
| 38                            | 503014.45              | 1320194.53 |
| 39                            | 502887.34              | 1321191.85 |
| 40                            | 502894.77              | 1322197.21 |

| Номер<br>характерной<br>точки | Координаты<br>МСК-40.1 |            |
|-------------------------------|------------------------|------------|
|                               | Х, м                   | У, м       |
| 41                            | 503036.60              | 1323192.54 |
| 42                            | 503215.79              | 1323877.59 |
| 43                            | 503458.79              | 1324542.69 |
| 44                            | 503763.43              | 1325181.91 |
| 45                            | 504126.98              | 1325789.54 |
| 46                            | 504543.45              | 1325512.86 |
| 47                            | 504204.13              | 1324945.73 |

| Номер<br>характерной<br>точки  | Координаты<br>МСК-40.1 |            |
|--|------------------------|------------|
|  | Х, м                   | У, м       |
| Сектор 4.1.211,<br>допустимая абсолютная высота от<br>261,45 м до 265,81 м |                        |            |
| Контур 1   |                        |            |
| 1  | 514217.61              | 1314623.07 |
| 2  | 513244.66              | 1314172.02 |
| 3  | 512220.13              | 1313855.16 |
| 4  | 511162.42              | 1313678.18 |
| 5  | 510090.54              | 1313644.26 |
| 6  | 509023.76              | 1313754.00 |
| 7  | 507981.24              | 1314005.45 |
| 8  | 506981.72              | 1314394.06 |
| 9  | 506043.16              | 1314912.88 |
| 10   | 505182.42              | 1315552.56 |
| 11   | 504414.97              | 1316301.62 |
| 12   | 503754.61              | 1317146.60 |
| 13   | 503213.19              | 1318072.30 |
| 14   | 502800.46              | 1319062.11 |
| 15   | 502523.81              | 1320098.22 |
| 16   | 502388.23              | 1321162.03 |
| 17   | 502396.16              | 1322234.41 |
| 18   | 502547.44              | 1323296.09 |
| 19   | 502738.58              | 1324026.81 |
| 20   | 502997.78              | 1324736.25 |
| 21   | 503322.73              | 1325418.08 |
| 22   | 503710.51              | 1326066.23 |

| Номер<br>характерной<br>точки | Координаты<br>МСК-40.1 |            |
|-------------------------------|------------------------|------------|
|                               | Х, м                   | У, м       |
| 23                            | 504126.98              | 1325789.54 |
| 24                            | 503763.43              | 1325181.91 |
| 25                            | 503458.79              | 1324542.69 |
| 26                            | 503215.79              | 1323877.59 |
| 27                            | 503036.60              | 1323192.54 |
| 28                            | 502894.77              | 1322197.21 |
| 29                            | 502887.34              | 1321191.85 |
| 30                            | 503014.45              | 1320194.53 |
| 31                            | 503273.80              | 1319223.18 |
| 32                            | 503660.74              | 1318295.24 |
| 33                            | 504168.32              | 1317427.39 |
| 34                            | 504787.41              | 1316635.22 |
| 35                            | 505506.89              | 1315932.98 |
| 36                            | 506313.83              | 1315333.27 |
| 37                            | 507193.74              | 1314846.89 |
| 38                            | 508130.79              | 1314482.56 |
| 39                            | 509108.15              | 1314246.83 |
| 40                            | 510108.26              | 1314143.95 |
| 41                            | 511113.14              | 1314175.75 |
| 42                            | 512104.74              | 1314341.67 |
| 43                            | 513065.24              | 1314638.72 |
| 44                            | 513977.38              | 1315061.58 |
| 45                            | 514824.76              | 1315602.64 |
| 46                            | 515121.48              | 1315200.20 |
| 47                            | 514217.61              | 1314623.07 |

| Номер<br>характерной<br>точки  | Координаты<br>МСК-40.1 |            |
|--|------------------------|------------|
|  | Х, м                   | У, м       |
| Сектор 4.1.212,<br>допустимая абсолютная высота от<br>265,81 м до 270,18 м |                        |            |
| Контур 1   |                        |            |
| 1  | 503322.73              | 1325418.08 |
| 2  | 502997.78              | 1324736.25 |
| 3  | 502738.58              | 1324026.81 |
| 4  | 502547.44              | 1323296.09 |

| Номер<br>характерной<br>точки | Координаты<br>МСК-40.1 |            |
|-------------------------------|------------------------|------------|
|                               | Х, м                   | У, м       |
| 5                             | 502396.16              | 1322234.41 |
| 6                             | 502388.23              | 1321162.03 |
| 7                             | 502523.81              | 1320098.22 |
| 8                             | 502800.46              | 1319062.11 |
| 9                             | 503213.19              | 1318072.30 |
| 10                            | 503754.61              | 1317146.60 |
| 11                            | 504414.97              | 1316301.62 |
| 12                            | 505182.42              | 1315552.56 |
| 13                            | 506043.16              | 1314912.88 |
| 14                            | 506981.72              | 1314394.06 |
| 15                            | 507981.24              | 1314005.45 |
| 16                            | 509023.76              | 1313754.00 |
| 17                            | 510090.54              | 1313644.26 |
| 18                            | 511162.42              | 1313678.18 |
| 19                            | 512220.13              | 1313855.16 |
| 20                            | 513244.66              | 1314172.02 |
| 21                            | 514217.61              | 1314623.07 |
| 22                            | 515121.48              | 1315200.20 |
| 23                            | 515418.19              | 1314797.76 |
| 24                            | 514457.83              | 1314184.56 |
| 25                            | 513424.08              | 1313705.32 |
| 26                            | 512335.51              | 1313368.66 |
| 27                            | 511211.70              | 1313180.62 |
| 28                            | 510072.83              | 1313144.57 |
| 29                            | 508939.37              | 1313261.18 |
| 30                            | 507831.70              | 1313528.33 |
| 31                            | 506769.71              | 1313941.24 |
| 32                            | 505772.48              | 1314492.48 |
| 33                            | 504857.95              | 1315172.14 |
| 34                            | 504042.54              | 1315968.02 |
| 35                            | 503340.90              | 1316865.81 |
| 36                            | 502765.64              | 1317849.37 |
| 37                            | 502327.11              | 1318901.04 |
| 38                            | 502033.18              | 1320001.91 |
| 39                            | 501889.13              | 1321132.20 |
| 40                            | 501897.54              | 1322271.60 |
| 41                            | 502058.28              | 1323399.65 |



| Номер<br>характерной<br>точки | Координаты<br>МСК-40.1 |            |
|-------------------------------|------------------------|------------|
|                               | Х, м                   | У, м       |
| 42                            | 502261.37              | 1324176.04 |
| 43                            | 502536.76              | 1324929.82 |
| 44                            | 502882.02              | 1325654.26 |
| 45                            | 503294.05              | 1326342.92 |
| 46                            | 503710.51              | 1326066.23 |
| 47                            | 503322.73              | 1325418.08 |

| Номер<br>характерной<br>точки  | Координаты<br>МСК-40.1 |            |
|--|------------------------|------------|
|  | Х, м                   | У, м       |
| Сектор 4.1.213,<br>допустимая абсолютная высота от<br>270,18 м до 274,54 м |                        |            |
| Контур 1   |                        |            |
| 1  | 514698.06              | 1313746.05 |
| 2  | 513603.49              | 1313238.62 |
| 3  | 512450.89              | 1312882.16 |
| 4  | 511260.97              | 1312683.05 |
| 5  | 510055.11              | 1312644.89 |
| 6  | 508854.98              | 1312768.35 |
| 7  | 507682.15              | 1313051.22 |
| 8  | 506557.69              | 1313488.42 |
| 9  | 505501.81              | 1314072.08 |
| 10   | 504533.48              | 1314791.73 |
| 11   | 503670.10              | 1315634.42 |
| 12   | 502927.19              | 1316585.02 |
| 13   | 502318.09              | 1317626.44 |
| 14   | 501853.76              | 1318739.96 |
| 15   | 501542.54              | 1319905.59 |
| 16   | 501390.02              | 1321102.37 |
| 17   | 501398.93              | 1322308.80 |
| 18   | 501569.12              | 1323503.20 |
| 19   | 501784.15              | 1324325.26 |
| 20   | 502075.75              | 1325123.38 |
| 21   | 502441.32              | 1325890.44 |
| 22   | 502877.58              | 1326619.60 |
| 23   | 503294.05              | 1326342.92 |

| Номер<br>характерной<br>точки | Координаты<br>МСК-40.1 |            |
|-------------------------------|------------------------|------------|
|                               | Х, м                   | У, м       |
| 24                            | 502882.02              | 1325654.26 |
| 25                            | 502536.76              | 1324929.82 |
| 26                            | 502261.37              | 1324176.04 |
| 27                            | 502058.28              | 1323399.65 |
| 28                            | 501897.54              | 1322271.60 |
| 29                            | 501889.13              | 1321132.20 |
| 30                            | 502033.18              | 1320001.91 |
| 31                            | 502327.11              | 1318901.04 |
| 32                            | 502765.64              | 1317849.37 |
| 33                            | 503340.90              | 1316865.81 |
| 34                            | 504042.54              | 1315968.02 |
| 35                            | 504857.95              | 1315172.14 |
| 36                            | 505772.48              | 1314492.48 |
| 37                            | 506769.71              | 1313941.24 |
| 38                            | 507831.70              | 1313528.33 |
| 39                            | 508939.37              | 1313261.18 |
| 40                            | 510072.83              | 1313144.57 |
| 41                            | 511211.70              | 1313180.62 |
| 42                            | 512335.51              | 1313368.66 |
| 43                            | 513424.08              | 1313705.32 |
| 44                            | 514457.83              | 1314184.56 |
| 45                            | 515418.19              | 1314797.76 |
| 46                            | 515714.91              | 1314395.32 |
| 47                            | 514698.06              | 1313746.05 |

| Номер<br>характерной<br>точки  | Координаты<br>МСК-40.1 |            |
|--|------------------------|------------|
|  | Х, м                   | У, м       |
| Сектор 4.1.214,<br>допустимая абсолютная высота от<br>274,54 м до 278,91 м |                        |            |
| Контур 1   |                        |            |
| 1  | 502441.32              | 1325890.44 |
| 2  | 502075.75              | 1325123.38 |
| 3  | 501784.15              | 1324325.26 |
| 4  | 501569.12              | 1323503.20 |
| 5  | 501398.93              | 1322308.80 |

| Номер<br>характерной<br>точки | Координаты<br>МСК-40.1 |            |
|-------------------------------|------------------------|------------|
|                               | X, м                   | Y, м       |
| 6                             | 501390.02              | 1321102.37 |
| 7                             | 501542.54              | 1319905.59 |
| 8                             | 501853.76              | 1318739.96 |
| 9                             | 502318.09              | 1317626.44 |
| 10                            | 502927.19              | 1316585.02 |
| 11                            | 503670.10              | 1315634.42 |
| 12                            | 504533.48              | 1314791.73 |
| 13                            | 505501.81              | 1314072.08 |
| 14                            | 506557.69              | 1313488.42 |
| 15                            | 507682.15              | 1313051.22 |
| 16                            | 508854.98              | 1312768.35 |
| 17                            | 510055.11              | 1312644.89 |
| 18                            | 511260.97              | 1312683.05 |
| 19                            | 512450.89              | 1312882.16 |
| 20                            | 513603.49              | 1313238.62 |
| 21                            | 514698.06              | 1313746.05 |
| 22                            | 515714.91              | 1314395.32 |
| 23                            | 516011.63              | 1313992.88 |
| 24                            | 514938.29              | 1313307.54 |
| 25                            | 513782.91              | 1312771.92 |
| 26                            | 512566.28              | 1312395.65 |
| 27                            | 511310.25              | 1312185.48 |
| 28                            | 510037.40              | 1312145.20 |
| 29                            | 508770.59              | 1312275.52 |
| 30                            | 507532.60              | 1312574.11 |
| 31                            | 506345.67              | 1313035.59 |
| 32                            | 505231.13              | 1313651.68 |
| 33                            | 504209.00              | 1314411.31 |
| 34                            | 503297.66              | 1315300.82 |
| 35                            | 502513.48              | 1316304.22 |
| 36                            | 501870.55              | 1317403.50 |
| 37                            | 501380.42              | 1318578.89 |
| 38                            | 501051.90              | 1319809.28 |
| 39                            | 500890.91              | 1321072.55 |
| 40                            | 500900.32              | 1322346.00 |
| 41                            | 501079.97              | 1323606.75 |
| 42                            | 501306.94              | 1324474.48 |

| Номер<br>характерной<br>точки | Координаты<br>МСК-40.1 |            |
|-------------------------------|------------------------|------------|
|                               | X, м                   | Y, м       |
| 43                            | 501614.74              | 1325316.94 |
| 44                            | 502000.61              | 1326126.62 |
| 45                            | 502461.11              | 1326896.29 |
| 46                            | 502877.58              | 1326619.60 |
| 47                            | 502441.32              | 1325890.44 |

| Номер<br>характерной<br>точки  | Координаты<br>МСК-40.1 |            |
|--|------------------------|------------|
|  | X, м                   | Y, м       |
| Сектор 4.1.215,<br>допустимая абсолютная высота от<br>278,91 м до 283,27 м |                        |            |
| Контур 1   |                        |            |
| 1  | 515178.51              | 1312869.03 |
| 2  | 513962.33              | 1312305.22 |
| 3  | 512681.66              | 1311909.15 |
| 4  | 511359.53              | 1311687.92 |
| 5  | 510019.68              | 1311645.51 |
| 6  | 508686.21              | 1311782.70 |
| 7  | 507383.06              | 1312097.00 |
| 8  | 506133.66              | 1312582.77 |
| 9  | 504960.45              | 1313231.29 |
| 10   | 503884.53              | 1314030.89 |
| 11   | 502925.22              | 1314967.21 |
| 12   | 502099.77              | 1316023.43 |
| 13   | 501423.00              | 1317180.57 |
| 14   | 500907.07              | 1318417.82 |
| 15   | 500561.27              | 1319712.97 |
| 16   | 500391.80              | 1321042.72 |
| 17   | 500401.70              | 1322383.20 |
| 18   | 500590.81              | 1323710.31 |
| 19   | 500829.73              | 1324623.71 |
| 20   | 501153.72              | 1325510.51 |
| 21   | 501559.91              | 1326362.80 |
| 22   | 502044.65              | 1327172.98 |
| 23   | 502461.11              | 1326896.29 |
| 24   | 502000.61              | 1326126.62 |

| Номер<br>характерной<br>точки | Координаты<br>МСК-40.1 |            |
|-------------------------------|------------------------|------------|
|                               | Х, м                   | У, м       |
| 25                            | 501614.74              | 1325316.94 |
| 26                            | 501306.94              | 1324474.48 |
| 27                            | 501079.97              | 1323606.75 |
| 28                            | 500900.32              | 1322346.00 |
| 29                            | 500890.91              | 1321072.55 |
| 30                            | 501051.90              | 1319809.28 |
| 31                            | 501380.42              | 1318578.89 |
| 32                            | 501870.55              | 1317403.50 |
| 33                            | 502513.48              | 1316304.22 |
| 34                            | 503297.66              | 1315300.82 |
| 35                            | 504209.00              | 1314411.31 |
| 36                            | 505231.13              | 1313651.68 |
| 37                            | 506345.67              | 1313035.59 |
| 38                            | 507532.60              | 1312574.11 |
| 39                            | 508770.59              | 1312275.52 |
| 40                            | 510037.40              | 1312145.20 |
| 41                            | 511310.25              | 1312185.48 |
| 42                            | 512566.28              | 1312395.65 |
| 43                            | 513782.91              | 1312771.92 |
| 44                            | 514938.29              | 1313307.54 |
| 45                            | 516011.63              | 1313992.88 |
| 46                            | 516308.35              | 1313590.44 |
| 47                            | 515178.51              | 1312869.03 |

| Номер<br>характерной<br>точки  | Координаты<br>МСК-40.1 |            |
|--|------------------------|------------|
|  | Х, м                   | У, м       |
| Сектор 4.1.216,<br>допустимая абсолютная высота от<br>283,27 м до 287,63 м |                        |            |
| Контур 1   |                        |            |
| 1  | 501559.91              | 1326362.80 |
| 2  | 501153.72              | 1325510.51 |
| 3  | 500829.73              | 1324623.71 |
| 4  | 500590.81              | 1323710.31 |
| 5  | 500401.70              | 1322383.20 |
| 6  | 500391.80              | 1321042.72 |

| Номер<br>характерной<br>точки | Координаты<br>МСК-40.1 |            |
|-------------------------------|------------------------|------------|
|                               | Х, м                   | У, м       |
| 7                             | 500561.27              | 1319712.97 |
| 8                             | 500907.07              | 1318417.82 |
| 9                             | 501423.00              | 1317180.57 |
| 10                            | 502099.77              | 1316023.43 |
| 11                            | 502925.22              | 1314967.21 |
| 12                            | 503884.53              | 1314030.89 |
| 13                            | 504960.45              | 1313231.29 |
| 14                            | 506133.66              | 1312582.77 |
| 15                            | 507383.06              | 1312097.00 |
| 16                            | 508686.21              | 1311782.70 |
| 17                            | 510019.68              | 1311645.51 |
| 18                            | 511359.53              | 1311687.92 |
| 19                            | 512681.66              | 1311909.15 |
| 20                            | 513962.33              | 1312305.22 |
| 21                            | 515178.51              | 1312869.03 |
| 22                            | 516308.35              | 1313590.44 |
| 23                            | 516605.07              | 1313188.00 |
| 24                            | 515418.74              | 1312430.52 |
| 25                            | 514141.75              | 1311838.52 |
| 26                            | 512797.05              | 1311422.64 |
| 27                            | 511408.81              | 1311190.35 |
| 28                            | 510001.97              | 1311145.83 |
| 29                            | 508601.82              | 1311289.87 |
| 30                            | 507233.51              | 1311619.88 |
| 31                            | 505921.64              | 1312129.95 |
| 32                            | 504689.78              | 1312810.89 |
| 33                            | 503560.06              | 1313650.47 |
| 34                            | 502552.78              | 1314633.61 |
| 35                            | 501686.06              | 1315742.64 |
| 36                            | 500975.45              | 1316957.63 |
| 37                            | 500433.73              | 1318256.75 |
| 38                            | 500070.63              | 1319616.65 |
| 39                            | 499892.69              | 1321012.90 |
| 40                            | 499903.09              | 1322420.40 |
| 41                            | 500101.65              | 1323813.86 |
| 42                            | 500352.51              | 1324772.93 |
| 43                            | 500692.71              | 1325704.07 |

| Номер<br>характерной<br>точки | Координаты<br>МСК-40.1 |            |
|-------------------------------|------------------------|------------|
|                               | Х, м                   | У, м       |
| 44                            | 501119.21              | 1326598.97 |
| 45                            | 501628.18              | 1327449.66 |
| 46                            | 502044.65              | 1327172.98 |
| 47                            | 501559.91              | 1326362.80 |

| Номер<br>характерной<br>точки  | Координаты<br>МСК-40.1 |            |
|--|------------------------|------------|
|  | Х, м                   | У, м       |
| Сектор 4.1.217,<br>допустимая абсолютная высота от<br>287,63 м до 292,00 м |                        |            |
| Контур 1   |                        |            |
| 1  | 515658.97              | 1311992.01 |
| 2  | 514321.16              | 1311371.82 |
| 3  | 512912.43              | 1310936.14 |
| 4  | 511458.08              | 1310692.79 |
| 5  | 509984.25              | 1310646.14 |
| 6  | 508517.43              | 1310797.04 |
| 7  | 507083.97              | 1311142.77 |
| 8  | 505709.62              | 1311677.12 |
| 9  | 504419.10              | 1312390.49 |
| 10   | 503235.59              | 1313270.05 |
| 11   | 502180.35              | 1314300.01 |
| 12   | 501272.34              | 1315461.85 |
| 13   | 500527.90              | 1316734.70 |
| 14   | 499960.38              | 1318095.68 |
| 15   | 499580.00              | 1319520.34 |
| 16   | 499393.58              | 1320983.07 |
| 17   | 499404.47              | 1322457.59 |
| 18   | 499612.49              | 1323917.41 |
| 19   | 499875.30              | 1324922.15 |
| 20   | 500231.70              | 1325897.63 |
| 21   | 500678.50              | 1326835.15 |
| 22   | 501211.71              | 1327726.35 |
| 23   | 501628.18              | 1327449.66 |
| 24   | 501119.21              | 1326598.97 |
| 25   | 500692.71              | 1325704.07 |

| Номер<br>характерной<br>точки | Координаты<br>МСК-40.1 |            |
|-------------------------------|------------------------|------------|
|                               | Х, м                   | У, м       |
| 26                            | 500352.51              | 1324772.93 |
| 27                            | 500101.65              | 1323813.86 |
| 28                            | 499903.09              | 1322420.40 |
| 29                            | 499892.69              | 1321012.90 |
| 30                            | 500070.63              | 1319616.65 |
| 31                            | 500433.73              | 1318256.75 |
| 32                            | 500975.45              | 1316957.63 |
| 33                            | 501686.06              | 1315742.64 |
| 34                            | 502552.78              | 1314633.61 |
| 35                            | 503560.06              | 1313650.47 |
| 36                            | 504689.78              | 1312810.89 |
| 37                            | 505921.64              | 1312129.95 |
| 38                            | 507233.51              | 1311619.88 |
| 39                            | 508601.82              | 1311289.87 |
| 40                            | 510001.97              | 1311145.83 |
| 41                            | 511408.81              | 1311190.35 |
| 42                            | 512797.05              | 1311422.64 |
| 43                            | 514141.75              | 1311838.52 |
| 44                            | 515418.74              | 1312430.52 |
| 45                            | 516605.07              | 1313188.00 |
| 46                            | 516901.79              | 1312785.56 |
| 47                            | 515658.97              | 1311992.01 |

| Номер<br>характерной<br>точки  | Координаты<br>МСК-40.1 |            |
|--|------------------------|------------|
|  | Х, м                   | У, м       |
| Сектор 4.1.218,<br>допустимая абсолютная высота от<br>292,00 м до 296,36 м |                        |            |
| Контур 1   |                        |            |
| 1  | 509984.25              | 1310646.14 |
| 2  | 511458.08              | 1310692.79 |
| 3  | 512912.43              | 1310936.14 |
| 4  | 514321.16              | 1311371.82 |
| 5  | 515658.97              | 1311992.01 |
| 6  | 516901.79              | 1312785.56 |
| 7  | 517198.50              | 1312383.12 |

| Номер<br>характерной<br>точки | Координаты<br>МСК-40.1 |            |
|-------------------------------|------------------------|------------|
|                               | X, м                   | Y, м       |
| 8                             | 515493.90              | 1311341.85 |
| 9                             | 513634.83              | 1310611.24 |
| 10                            | 511677.38              | 1310213.35 |
| 11                            | 510373.98              | 1310139.25 |
| 12                            | 508384.05              | 1310312.72 |
| 13                            | 506454.15              | 1310827.91 |
| 14                            | 504642.51              | 1311669.28 |
| 15                            | 503003.79              | 1312811.43 |
| 16                            | 501587.42              | 1314219.92 |
| 17                            | 500436.14              | 1315852.25 |
| 18                            | 499584.68              | 1317659.16 |
| 19                            | 499058.73              | 1319586.15 |
| 20                            | 498874.16              | 1321575.09 |
| 21                            | 499036.53              | 1323565.96 |
| 22                            | 499540.95              | 1325498.70 |
| 23                            | 500372.19              | 1327315.01 |
| 24                            | 500795.24              | 1328003.04 |
| 25                            | 501211.71              | 1327726.35 |
| 26                            | 500678.50              | 1326835.15 |
| 27                            | 500231.70              | 1325897.63 |
| 28                            | 499875.30              | 1324922.15 |
| 29                            | 499612.49              | 1323917.41 |
| 30                            | 499404.47              | 1322457.59 |
| 31                            | 499393.58              | 1320983.07 |
| 32                            | 499580.00              | 1319520.34 |
| 33                            | 499960.38              | 1318095.68 |
| 34                            | 500527.90              | 1316734.70 |
| 35                            | 501272.34              | 1315461.85 |
| 36                            | 502180.35              | 1314300.01 |
| 37                            | 503235.59              | 1313270.05 |
| 38                            | 504419.10              | 1312390.49 |
| 39                            | 505709.62              | 1311677.12 |
| 40                            | 507083.97              | 1311142.77 |
| 41                            | 508517.43              | 1310797.04 |
| 42                            | 509984.25              | 1310646.14 |

| Номер<br>характерной<br>точки  | Координаты<br>МСК-40.1 |            |
|--|------------------------|------------|
|  | X, м                   | Y, м       |
| Сектор 4.1.219,<br>допустимая абсолютная высота от<br>296,36 м до 300,72 м |                        |            |
| Контур 1   |                        |            |
| 1  | 510373.98              | 1310139.25 |
| 2  | 511677.38              | 1310213.35 |
| 3  | 513634.83              | 1310611.24 |
| 4  | 515493.90              | 1311341.85 |
| 5  | 517198.50              | 1312383.12 |
| 6  | 517462.86              | 1312024.58 |
| 7  | 517495.23              | 1311980.68 |
| 8  | 517447.30              | 1311945.53 |
| 9  | 517395.15              | 1311907.69 |
| 10   | 516127.09              | 1311108.26 |
| 11   | 514769.25              | 1310473.16 |
| 12   | 513342.83              | 1310012.30 |
| 13   | 511870.08              | 1309732.87 |
| 14   | 510373.98              | 1309639.25 |
| 15   | 508877.88              | 1309732.87 |
| 16   | 507405.13              | 1310012.30 |
| 17   | 505978.71              | 1310473.16 |
| 18   | 504620.87              | 1311108.26 |
| 19   | 503352.81              | 1311907.69 |
| 20   | 502194.32              | 1312858.98 |
| 21   | 501163.46              | 1313947.28 |
| 22   | 500276.33              | 1315155.62 |
| 23   | 499385.78              | 1316816.44 |
| 24   | 498870.23              | 1318224.02 |
| 25   | 498534.20              | 1319684.89 |
| 26   | 498382.92              | 1321176.26 |
| 27   | 498391.60              | 1322289.37 |
| 28   | 498641.14              | 1324157.29 |
| 29   | 499046.62              | 1325600.43 |
| 30   | 499628.86              | 1326981.76 |
| 31   | 500378.78              | 1328279.72 |
| 32   | 500795.24              | 1328003.04 |
| 33   | 500372.19              | 1327315.01 |

| Номер<br>характерной<br>точки | Координаты<br>МСК-40.1 |            |
|-------------------------------|------------------------|------------|
|                               | X, м                   | Y, м       |
| 34                            | 499540.95              | 1325498.70 |
| 35                            | 499036.53              | 1323565.96 |
| 36                            | 498874.16              | 1321575.09 |
| 37                            | 499058.73              | 1319586.15 |
| 38                            | 499584.68              | 1317659.16 |
| 39                            | 500436.14              | 1315852.25 |
| 40                            | 501587.42              | 1314219.92 |
| 41                            | 503003.79              | 1312811.43 |
| 42                            | 504642.51              | 1311669.28 |
| 43                            | 506454.15              | 1310827.91 |
| 44                            | 508384.05              | 1310312.72 |
| 45                            | 510373.98              | 1310139.25 |

| Номер<br>характерной<br>точки  | Координаты<br>МСК-40.1 |            |
|--|------------------------|------------|
|  | X, м                   | Y, м       |
| Сектор 4.1.220,<br>допустимая абсолютная высота от<br>300,72 м до 305,09 м |                        |            |
| Контур 1   |                        |            |
| 1  | 510373.98              | 1309639.25 |
| 2  | 511870.08              | 1309732.88 |
| 3  | 513342.83              | 1310012.30 |
| 4  | 514769.25              | 1310473.16 |
| 5  | 516127.09              | 1311108.26 |
| 6  | 517395.15              | 1311907.69 |
| 7  | 517447.29              | 1311945.52 |
| 8  | 517495.23              | 1311980.68 |
| 9  | 517791.94              | 1311578.24 |
| 10   | 517269.06              | 1311212.94 |
| 11   | 516146.22              | 1310551.81 |
| 12   | 514777.41              | 1309940.54 |
| 13   | 513154.14              | 1309452.34 |
| 14   | 511870.38              | 1309229.14 |
| 15   | 510373.98              | 1309139.25 |
| 16   | 508877.58              | 1309229.14 |
| 17   | 507402.70              | 1309497.52 |

| Номер<br>характерной<br>точки | Координаты<br>МСК-40.1 |            |
|-------------------------------|------------------------|------------|
|                               | X, м                   | Y, м       |
| 18                            | 505970.55              | 1309940.54 |
| 19                            | 504601.74              | 1310551.81 |
| 20                            | 503315.95              | 1311322.55 |
| 21                            | 502131.67              | 1312241.68 |
| 22                            | 501065.94              | 1313295.96 |
| 23                            | 500134.09              | 1314470.25 |
| 24                            | 499349.51              | 1315747.64 |
| 25                            | 498723.49              | 1317109.78 |
| 26                            | 498265.04              | 1318537.05 |
| 27                            | 497980.75              | 1320008.95 |
| 28                            | 497874.71              | 1321504.30 |
| 29                            | 497948.44              | 1323001.58 |
| 30                            | 498200.89              | 1324479.27 |
| 31                            | 498628.41              | 1325916.12 |
| 32                            | 499224.87              | 1327291.45 |
| 33                            | 499962.31              | 1328556.41 |
| 34                            | 500378.78              | 1328279.72 |
| 35                            | 499628.86              | 1326981.76 |
| 36                            | 499046.62              | 1325600.43 |
| 37                            | 498641.14              | 1324157.29 |
| 38                            | 498391.60              | 1322289.37 |
| 39                            | 498382.92              | 1321176.26 |
| 40                            | 498534.20              | 1319684.89 |
| 41                            | 498870.23              | 1318224.02 |
| 42                            | 499385.78              | 1316816.44 |
| 43                            | 500276.33              | 1315155.62 |
| 44                            | 501163.46              | 1313947.28 |
| 45                            | 502194.32              | 1312858.98 |
| 46                            | 503352.81              | 1311907.69 |
| 47                            | 504620.87              | 1311108.26 |
| 48                            | 505978.71              | 1310473.16 |
| 49                            | 507405.13              | 1310012.30 |
| 50                            | 508877.88              | 1309732.88 |
| 51                            | 510373.98              | 1309639.25 |

| Номер<br>характерной<br>точки  | Координаты<br>МСК-40.1 |            |
|--|------------------------|------------|
|  | Х, м                   | У, м       |
| Сектор 4.1.221,<br>допустимая абсолютная высота от<br>305,09 м до 309,45 м |                        |            |
| Контур 1   |                        |            |
| 1  | 510373.98              | 1309139.25 |
| 2  | 511870.38              | 1309229.14 |
| 3  | 513154.14              | 1309452.34 |
| 4  | 514777.41              | 1309940.54 |
| 5  | 516146.22              | 1310551.81 |
| 6  | 517269.06              | 1311212.94 |
| 7  | 517791.94              | 1311578.24 |
| 8  | 518088.66              | 1311175.80 |
| 9  | 517257.09              | 1310610.97 |
| 10   | 515922.83              | 1309882.96 |
| 11   | 514532.45              | 1309322.30 |
| 12   | 513086.76              | 1308925.44 |
| 13   | 511870.65              | 1308725.69 |
| 14   | 510352.74              | 1308639.26 |
| 15   | 508856.21              | 1308728.15 |
| 16   | 507379.86              | 1308988.74 |
| 17   | 505943.34              | 1309417.57 |
| 18   | 504565.73              | 1310008.93 |
| 19   | 503265.37              | 1310754.96 |
| 20   | 502059.54              | 1311645.74 |
| 21   | 500964.29              | 1312669.43 |
| 22   | 499994.17              | 1313812.40 |
| 23   | 499162.10              | 1315059.45 |
| 24   | 498479.13              | 1316394.02 |
| 25   | 497954.34              | 1317798.33 |
| 26   | 497594.73              | 1319253.73 |
| 27   | 497406.55              | 1320719.66 |
| 28   | 497386.90              | 1322218.70 |
| 29   | 497539.97              | 1323710.04 |
| 30   | 497863.72              | 1325173.83 |
| 31   | 498185.70              | 1326166.61 |
| 32   | 499003.81              | 1327941.56 |
| 33   | 499545.84              | 1328833.10 |

| Номер<br>характерной<br>точки | Координаты<br>МСК-40.1 |            |
|-------------------------------|------------------------|------------|
|                               | Х, м                   | У, м       |
| 34                            | 499962.31              | 1328556.41 |
| 35                            | 499224.87              | 1327291.45 |
| 36                            | 498628.41              | 1325916.12 |
| 37                            | 498200.89              | 1324479.27 |
| 38                            | 497948.44              | 1323001.58 |
| 39                            | 497874.71              | 1321504.30 |
| 40                            | 497980.75              | 1320008.95 |
| 41                            | 498265.04              | 1318537.05 |
| 42                            | 498723.49              | 1317109.78 |
| 43                            | 499349.51              | 1315747.64 |
| 44                            | 500134.09              | 1314470.25 |
| 45                            | 501065.94              | 1313295.96 |
| 46                            | 502131.67              | 1312241.68 |
| 47                            | 503315.95              | 1311322.55 |
| 48                            | 504601.74              | 1310551.81 |
| 49                            | 505970.55              | 1309940.54 |
| 50                            | 507402.70              | 1309497.52 |
| 51                            | 508877.58              | 1309229.14 |
| 52                            | 510373.98              | 1309139.25 |

| Номер<br>характерной<br>точки  | Координаты<br>МСК-40.1 |            |
|--|------------------------|------------|
|  | Х, м                   | У, м       |
| Сектор 4.1.222,<br>допустимая абсолютная высота от<br>309,45 м до 313,81 м |                        |            |
| Контур 1   |                        |            |
| 1  | 499129.38              | 1329109.78 |
| 2  | 499545.84              | 1328833.10 |
| 3  | 499003.81              | 1327941.56 |
| 4  | 498185.70              | 1326166.61 |
| 5  | 497863.72              | 1325173.83 |
| 6  | 497539.97              | 1323710.04 |
| 7  | 497386.90              | 1322218.70 |
| 8  | 497406.55              | 1320719.66 |
| 9  | 497401.24              | 1320719.32 |
| 10   | 497254.84              | 1321637.81 |

| Номер<br>характерной<br>точки | Координаты<br>МСК-40.1 |            |
|-------------------------------|------------------------|------------|
|                               | Х, м                   | У, м       |
| 11                            | 497074.93              | 1322199.13 |
| 12                            | 496907.08              | 1322584.06 |
| 13                            | 497009.79              | 1323549.33 |
| 14                            | 497304.00              | 1325019.41 |
| 15                            | 497759.39              | 1326447.80 |
| 16                            | 498370.36              | 1327816.88 |
| 17                            | 499129.38              | 1329109.78 |

| Номер<br>характерной<br>точки  | Координаты<br>МСК-40.1 |            |
|--|------------------------|------------|
|  | Х, м                   | У, м       |
| Сектор 4.1.222.1,<br>допустимая абсолютная высота от<br>309,45 м до 313,81 м |                        |            |
| Контур 1   |                        |            |
| 1  | 517730.73              | 1310319.87 |
| 2  | 517494.09              | 1310169.54 |
| 3  | 516178.39              | 1309450.78 |
| 4  | 514791.11              | 1308882.33 |
| 5  | 513349.35              | 1308471.21 |
| 6  | 511870.90              | 1308222.49 |
| 7  | 510373.98              | 1308139.25 |
| 8  | 509981.26              | 1308144.96 |
| 9  | 508487.40              | 1308271.72 |
| 10   | 507016.81              | 1308563.34 |
| 11   | 505587.62              | 1309016.22 |
| 12   | 504217.46              | 1309624.79 |
| 13   | 502923.23              | 1310381.53 |
| 14   | 501720.89              | 1311277.11 |
| 15   | 500625.27              | 1312300.48 |
| 16   | 499649.87              | 1313439.03 |
| 17   | 498806.74              | 1314678.72 |
| 18   | 498106.27              | 1316004.24 |
| 19   | 497557.09              | 1317399.27 |
| 20   | 497165.99              | 1318846.58 |
| 21   | 497405.82              | 1320151.07 |
| 22   | 497415.36              | 1320320.01 |

| Номер<br>характерной<br>точки | Координаты<br>МСК-40.1 |            |
|-------------------------------|------------------------|------------|
|                               | Х, м                   | У, м       |
| 23                            | 497401.24              | 1320719.32 |
| 24                            | 497406.55              | 1320719.66 |
| 25                            | 497594.73              | 1319253.73 |
| 26                            | 497954.34              | 1317798.33 |
| 27                            | 498479.13              | 1316394.02 |
| 28                            | 499162.10              | 1315059.45 |
| 29                            | 499994.17              | 1313812.40 |
| 30                            | 500964.29              | 1312669.43 |
| 31                            | 502059.54              | 1311645.74 |
| 32                            | 503265.37              | 1310754.96 |
| 33                            | 504565.73              | 1310008.93 |
| 34                            | 505943.34              | 1309417.57 |
| 35                            | 507379.86              | 1308988.74 |
| 36                            | 508856.21              | 1308728.15 |
| 37                            | 510352.74              | 1308639.26 |
| 38                            | 511870.65              | 1308725.69 |
| 39                            | 513086.76              | 1308925.44 |
| 40                            | 514532.45              | 1309322.30 |
| 41                            | 515922.83              | 1309882.96 |
| 42                            | 517257.09              | 1310610.97 |
| 43                            | 518088.66              | 1311175.80 |
| 44                            | 518385.38              | 1310773.36 |
| 45                            | 517730.73              | 1310319.87 |

| Номер<br>характерной<br>точки  | Координаты<br>МСК-40.1 |            |
|--|------------------------|------------|
|  | Х, м                   | У, м       |
| Сектор 4.1.223,<br>допустимая абсолютная высота от<br>313,81 м до 318,18 м |                        |            |
| Контур 1   |                        |            |
| 1  | 498712.91              | 1329386.47 |
| 2  | 499129.38              | 1329109.78 |
| 3  | 498370.36              | 1327816.88 |
| 4  | 497759.39              | 1326447.80 |
| 5  | 497304.00              | 1325019.41 |
| 6  | 497009.79              | 1323549.33 |



| Номер<br>характерной<br>точки | Координаты<br>МСК-40.1 |            |
|-------------------------------|------------------------|------------|
|                               | Х, м                   | У, м       |
| 7                             | 496907.08              | 1322584.06 |
| 8                             | 496705.93              | 1322956.24 |
| 9                             | 496671.25              | 1323013.52 |
| 10                            | 496474.04              | 1323310.08 |
| 11                            | 496732.42              | 1324786.94 |
| 12                            | 497147.26              | 1326227.69 |
| 13                            | 497713.78              | 1327615.81 |
| 14                            | 498425.50              | 1328935.40 |
| 15                            | 498712.91              | 1329386.47 |

| Номер<br>характерной<br>точки  | Координаты<br>МСК-40.1 |            |
|--|------------------------|------------|
|  | Х, м                   | У, м       |
| Сектор 4.1.223.1,<br>допустимая абсолютная высота от<br>313,81 м до 318,18 м |                        |            |
| Контур 1   |                        |            |
| 1  | 517730.73              | 1310319.87 |
| 2  | 518385.38              | 1310773.36 |
| 3  | 518682.10              | 1310370.92 |
| 4  | 517814.62              | 1309780.21 |
| 5  | 516191.99              | 1308905.40 |
| 6  | 515122.62              | 1308469.19 |
| 7  | 513351.07              | 1307959.45 |
| 8  | 511871.11              | 1307719.53 |
| 9  | 510373.98              | 1307639.25 |
| 10   | 509994.26              | 1307644.40 |
| 11   | 508499.85              | 1307765.26 |
| 12   | 507026.94              | 1308045.23 |
| 13   | 505592.42              | 1308481.11 |
| 14   | 504212.73              | 1309067.89 |
| 15   | 502903.71              | 1309798.85 |
| 16   | 501680.36              | 1310665.60 |
| 17   | 500556.71              | 1311658.21 |
| 18   | 499545.65              | 1312765.28 |
| 19   | 498658.78              | 1313974.13 |
| 20   | 497906.27              | 1315270.88 |

| Номер<br>характерной<br>точки | Координаты<br>МСК-40.1 |            |
|-------------------------------|------------------------|------------|
|                               | Х, м                   | У, м       |
| 21                            | 497296.74              | 1316640.67 |
| 22                            | 496837.19              | 1318067.79 |
| 23                            | 497018.08              | 1318450.22 |
| 24                            | 497110.70              | 1318686.12 |
| 25                            | 497165.99              | 1318846.58 |
| 26                            | 497557.09              | 1317399.27 |
| 27                            | 498106.27              | 1316004.24 |
| 28                            | 498806.74              | 1314678.72 |
| 29                            | 499649.87              | 1313439.03 |
| 30                            | 500625.27              | 1312300.48 |
| 31                            | 501720.89              | 1311277.11 |
| 32                            | 502923.23              | 1310381.53 |
| 33                            | 504217.46              | 1309624.79 |
| 34                            | 505587.62              | 1309016.22 |
| 35                            | 507016.81              | 1308563.34 |
| 36                            | 508487.40              | 1308271.72 |
| 37                            | 509981.26              | 1308144.96 |
| 38                            | 510373.98              | 1308139.25 |
| 39                            | 511870.90              | 1308222.49 |
| 40                            | 513349.35              | 1308471.21 |
| 41                            | 514791.11              | 1308882.33 |
| 42                            | 516178.39              | 1309450.78 |
| 43                            | 517494.09              | 1310169.54 |
| 44                            | 517730.73              | 1310319.87 |

| Номер<br>характерной<br>точки  | Координаты<br>МСК-40.1 |            |
|--|------------------------|------------|
|  | Х, м                   | У, м       |
| Сектор 4.1.224,<br>допустимая абсолютная высота от<br>318,18 м до 322,54 м |                        |            |
| Контур 1   |                        |            |
| 1  | 498296.44              | 1329663.16 |
| 2  | 498712.91              | 1329386.47 |
| 3  | 498425.50              | 1328935.40 |
| 4  | 497713.78              | 1327615.81 |
| 5  | 497147.26              | 1326227.69 |

| Номер<br>характерной<br>точки | Координаты<br>МСК-40.1 |            |
|-------------------------------|------------------------|------------|
|                               | Х, м                   | У, м       |
| 6                             | 496732.42              | 1324786.94 |
| 7                             | 496474.04              | 1323310.08 |
| 8                             | 496266.47              | 1323579.49 |
| 9                             | 496041.07              | 1323834.17 |
| 10                            | 496423.01              | 1325591.52 |
| 11                            | 496941.63              | 1327089.06 |
| 12                            | 497532.43              | 1328373.09 |
| 13                            | 498296.44              | 1329663.16 |

| Номер<br>характерной<br>точки  | Координаты<br>МСК-40.1 |            |
|--|------------------------|------------|
|  | Х, м                   | У, м       |
| Сектор 4.1.224.1,<br>допустимая абсолютная высота от<br>318,18 м до 322,54 м |                        |            |
| Контур 1   |                        |            |
| 1  | 496837.19              | 1318067.79 |
| 2  | 497296.74              | 1316640.67 |
| 3  | 497906.27              | 1315270.88 |
| 4  | 498658.78              | 1313974.13 |
| 5  | 499545.65              | 1312765.28 |
| 6  | 500556.71              | 1311658.21 |
| 7  | 501680.36              | 1310665.60 |
| 8  | 502903.71              | 1309798.85 |
| 9  | 504212.73              | 1309067.89 |
| 10   | 505592.42              | 1308481.11 |
| 11   | 507026.94              | 1308045.23 |
| 12   | 508499.85              | 1307765.26 |
| 13   | 509994.26              | 1307644.40 |
| 14   | 510373.98              | 1307639.25 |
| 15   | 511871.11              | 1307719.53 |
| 16   | 513351.07              | 1307959.45 |
| 17   | 515122.62              | 1308469.19 |
| 18   | 516191.99              | 1308905.40 |
| 19   | 517814.62              | 1309780.21 |
| 20   | 518682.10              | 1310370.92 |
| 21   | 518978.82              | 1309968.48 |

| Номер<br>характерной<br>точки | Координаты<br>МСК-40.1 |            |
|-------------------------------|------------------------|------------|
|                               | Х, м                   | У, м       |
| 22                            | 518391.50              | 1309557.47 |
| 23                            | 517045.43              | 1308765.17 |
| 24                            | 515680.33              | 1308145.08 |
| 25                            | 514258.50              | 1307669.26 |
| 26                            | 512795.14              | 1307342.81 |
| 27                            | 511305.90              | 1307169.23 |
| 28                            | 509806.68              | 1307150.35 |
| 29                            | 508313.54              | 1307286.39 |
| 30                            | 506842.42              | 1307575.89 |
| 31                            | 505409.06              | 1308015.75 |
| 32                            | 504028.79              | 1308601.28 |
| 33                            | 502716.36              | 1309326.21 |
| 34                            | 501485.81              | 1310182.79 |
| 35                            | 500350.29              | 1311161.87 |
| 36                            | 499321.94              | 1312252.96 |
| 37                            | 498411.76              | 1313444.42 |
| 38                            | 497629.48              | 1314723.49 |
| 39                            | 496983.46              | 1316076.51 |
| 40                            | 496480.62              | 1317489.01 |
| 41                            | 496668.75              | 1317772.33 |
| 42                            | 496837.19              | 1318067.79 |

| Номер<br>характерной<br>точки  | Координаты<br>МСК-40.1 |            |
|--|------------------------|------------|
|  | Х, м                   | У, м       |
| Сектор 4.1.225,<br>допустимая абсолютная высота от<br>322,54 м до 326,90 м |                        |            |
| Контур 1   |                        |            |
| 1  | 497879.98              | 1329939.84 |
| 2  | 498296.44              | 1329663.16 |
| 3  | 497532.43              | 1328373.09 |
| 4  | 496941.63              | 1327089.06 |
| 5  | 496423.01              | 1325591.52 |
| 6  | 496041.07              | 1323834.17 |
| 7  | 495827.73              | 1324046.15 |
| 8  | 495707.16              | 1324155.33 |

| Номер<br>характерной<br>точки | Координаты<br>МСК-40.1 |            |
|-------------------------------|------------------------|------------|
|                               | X, м                   | Y, м       |
| 9                             | 495602.03              | 1324244.92 |
| 10                            | 495863.28              | 1325439.18 |
| 11                            | 496385.12              | 1327053.27 |
| 12                            | 496995.50              | 1328422.78 |
| 13                            | 497742.72              | 1329722.41 |
| 14                            | 497879.98              | 1329939.84 |

| Номер<br>характерной<br>точки  | Координаты<br>МСК-40.1 |            |
|--|------------------------|------------|
|  | X, м                   | Y, м       |
| Сектор 4.1.225.1,<br>допустимая абсолютная высота от<br>322,54 м до 326,90 м |                        |            |
| Контур 1   |                        |            |
| 1  | 496480.62              | 1317489.01 |
| 2  | 496983.46              | 1316076.51 |
| 3  | 497629.48              | 1314723.49 |
| 4  | 498411.76              | 1313444.42 |
| 5  | 499321.94              | 1312252.96 |
| 6  | 500350.29              | 1311161.87 |
| 7  | 501485.81              | 1310182.79 |
| 8  | 502716.36              | 1309326.21 |
| 9  | 504028.79              | 1308601.28 |
| 10   | 505409.06              | 1308015.75 |
| 11   | 506842.42              | 1307575.89 |
| 12   | 508313.54              | 1307286.39 |
| 13   | 509806.68              | 1307150.35 |
| 14   | 511305.90              | 1307169.23 |
| 15   | 512795.14              | 1307342.81 |
| 16   | 514258.50              | 1307669.26 |
| 17   | 515680.33              | 1308145.08 |
| 18   | 517045.43              | 1308765.17 |

| Номер<br>характерной<br>точки | Координаты<br>МСК-40.1 |            |
|-------------------------------|------------------------|------------|
|                               | X, м                   | Y, м       |
| 19                            | 518391.50              | 1309557.47 |
| 20                            | 518978.82              | 1309968.48 |
| 21                            | 519275.54              | 1309566.04 |
| 22                            | 519182.64              | 1309498.09 |
| 23                            | 519116.72              | 1309450.54 |
| 24                            | 518987.52              | 1309358.90 |
| 25                            | 518390.73              | 1308961.24 |
| 26                            | 517418.55              | 1308396.36 |
| 27                            | 516401.17              | 1307903.42 |
| 28                            | 515712.20              | 1307621.28 |
| 29                            | 514244.35              | 1307147.17 |
| 30                            | 513642.46              | 1306999.67 |
| 31                            | 513034.98              | 1306877.17 |
| 32                            | 512285.07              | 1306761.49 |
| 33                            | 511005.68              | 1306652.55 |
| 34                            | 509506.35              | 1306664.36 |
| 35                            | 508015.69              | 1306825.79 |
| 36                            | 506548.60              | 1307135.23 |
| 37                            | 505119.72              | 1307589.59 |
| 38                            | 503743.35              | 1308184.33 |
| 39                            | 502433.22              | 1308913.51 |
| 40                            | 501202.44              | 1309769.84 |
| 41                            | 500063.30              | 1310744.76 |
| 42                            | 499027.17              | 1311828.54 |
| 43                            | 498104.42              | 1313010.34 |
| 44                            | 497304.27              | 1314278.36 |
| 45                            | 496634.70              | 1315619.93 |
| 46                            | 496102.41              | 1317021.64 |
| 47                            | 496207.24              | 1317140.05 |
| 48                            | 496395.84              | 1317373.82 |
| 49                            | 496480.62              | 1317489.01 |

Таблица 8.5.2

| Номер<br>характерной<br>точки                                | Координаты<br>МСК-50.1 |            |
|--|------------------------|------------|
|  | Х, м                   | У, м       |
| Сектор 4.1.1,<br>допустимая абсолютная высота до<br>197,00 м |                        |            |
| Контур 1   |                        |            |
| 1  | 410679.80              | 1321637.00 |
| 2  | 410549.98              | 1321359.74 |
| 3  | 410356.12              | 1321262.35 |
| 4  | 410262.13              | 1321255.49 |
| 5  | 409984.87              | 1321385.30 |
| 6  | 409880.25              | 1321660.72 |
| 7  | 410010.43              | 1321950.41 |
| 8  | 410252.73              | 1322054.13 |
| 9  | 410298.28              | 1322054.67 |
| 10   | 410575.54              | 1321924.85 |
| 11   | 410679.80              | 1321637.00 |

| Номер<br>характерной<br>точки  | Координаты<br>МСК-50.1 |            |
|--|------------------------|------------|
|  | Х, м                   | У, м       |
| Сектор 4.1.2,<br>допустимая абсолютная высота от<br>196,98 м до 202,80 м |                        |            |
| Контур 1   |                        |            |
| 1  | 410935.38              | 1321692.36 |
| 2  | 410807.53              | 1321679.36 |
| 3  | 410679.80              | 1321637.00 |
| 4  | 410575.54              | 1321924.85 |
| 5  | 410298.28              | 1322054.67 |
| 6  | 410252.73              | 1322054.13 |
| 7  | 410536.20              | 1322286.62 |
| 8  | 410581.94              | 1322324.14 |
| 9  | 410733.59              | 1322198.52 |
| 10   | 410838.10              | 1322055.41 |
| 11   | 410908.82              | 1321883.20 |
| 12   | 410935.38              | 1321692.36 |

| Номер<br>характерной<br>точки  | Координаты<br>МСК-50.1 |            |
|--|------------------------|------------|
|  | Х, м                   | У, м       |
| Сектор 4.1.3,<br>допустимая абсолютная высота от<br>196,98 м до 204,51 м |                        |            |
| Контур 1   |                        |            |
| 1  | 410356.12              | 1321262.35 |
| 2  | 410331.56              | 1321097.71 |
| 3  | 410353.18              | 1320932.66 |
| 4  | 410351.33              | 1320925.37 |
| 5  | 410144.55              | 1320907.27 |
| 6  | 409930.31              | 1320950.17 |
| 7  | 409727.69              | 1321060.35 |
| 8  | 409566.56              | 1321229.10 |
| 9  | 409665.19              | 1321364.81 |
| 10   | 409880.25              | 1321660.72 |
| 11   | 409984.87              | 1321385.30 |
| 12   | 410262.13              | 1321255.49 |
| 13   | 410356.12              | 1321262.35 |

| Номер<br>характерной<br>точки                                | Координаты<br>МСК-50.1 |            |
|--|------------------------|------------|
|  | Х, м                   | У, м       |
| Сектор 4.1.4,<br>допустимая абсолютная высота до<br>196,50 м |                        |            |
| Контур 1   |                        |            |
| 1  | 410935.38              | 1321692.36 |
| 2  | 411080.01              | 1321674.23 |
| 3  | 411267.92              | 1321603.81 |
| 4  | 411422.10              | 1321475.37 |
| 5  | 411551.23              | 1321219.06 |
| 6  | 411541.76              | 1320915.02 |
| 7  | 411506.34              | 1320962.02 |
| 8  | 411298.02              | 1321058.58 |
| 9  | 411082.44              | 1320979.55 |
| 10   | 410985.88              | 1320771.23 |
| 11   | 411063.94              | 1320556.70 |

| Номер<br>характерной<br>точки | Координаты<br>МСК-50.1 |            |
|-------------------------------|------------------------|------------|
|                               | Х, м                   | У, м       |
| 12                            | 411123.92              | 1320506.15 |
| 13                            | 410809.91              | 1320505.29 |
| 14                            | 410570.99              | 1320612.78 |
| 15                            | 410435.59              | 1320754.68 |
| 16                            | 410353.18              | 1320932.66 |
| 17                            | 410331.56              | 1321097.71 |
| 18                            | 410356.12              | 1321262.35 |
| 19                            | 410549.98              | 1321359.74 |
| 20                            | 410679.80              | 1321637.00 |
| 21                            | 410807.53              | 1321679.36 |
| 22                            | 410935.38              | 1321692.36 |

| Номер<br>характерной<br>точки  | Координаты<br>МСК-50.1 |            |
|--|------------------------|------------|
|  | Х, м                   | У, м       |
| Сектор 4.1.5,<br>допустимая абсолютная высота от<br>202,67 м до 206,84 м |                        |            |
| Контур 1   |                        |            |
| 1  | 411545.93              | 1321691.18 |
| 2  | 411459.08              | 1321539.82 |
| 3  | 411422.10              | 1321475.37 |
| 4  | 411267.92              | 1321603.81 |
| 5  | 411080.01              | 1321674.23 |
| 6  | 411370.98              | 1321716.61 |
| 7  | 411545.93              | 1321691.18 |

| Номер<br>характерной<br>точки  | Координаты<br>МСК-50.1 |            |
|--|------------------------|------------|
|  | Х, м                   | У, м       |
| Сектор 4.1.6,<br>допустимая абсолютная высота от<br>202,67 м до 207,00 м |                        |            |
| Контур 1   |                        |            |
| 1  | 410570.99              | 1320612.78 |
| 2  | 410507.49              | 1320573.04 |
| 3  | 410367.29              | 1320485.31 |

| Номер<br>характерной<br>точки | Координаты<br>МСК-50.1 |            |
|-------------------------------|------------------------|------------|
|                               | Х, м                   | У, м       |
| 4                             | 410333.22              | 1320640.08 |
| 5                             | 410329.37              | 1320783.54 |
| 6                             | 410351.33              | 1320925.37 |
| 7                             | 410353.18              | 1320932.66 |
| 8                             | 410435.59              | 1320754.68 |
| 9                             | 410570.99              | 1320612.78 |

| Номер<br>характерной<br>точки                                | Координаты<br>МСК-50.1 |            |
|--|------------------------|------------|
|  | Х, м                   | У, м       |
| Сектор 4.1.7,<br>допустимая абсолютная высота до<br>199,00 м |                        |            |
| Контур 1   |                        |            |
| 1  | 411585.37              | 1320746.44 |
| 2  | 411523.01              | 1320575.41 |
| 3  | 411469.41              | 1320521.72 |
| 4  | 411377.61              | 1320473.28 |
| 5  | 411273.23              | 1320459.09 |
| 6  | 411123.92              | 1320506.15 |
| 7  | 411063.94              | 1320556.70 |
| 8  | 410985.88              | 1320771.23 |
| 9  | 411082.44              | 1320979.55 |
| 10   | 411298.02              | 1321058.58 |
| 11   | 411506.34              | 1320962.02 |
| 12   | 411541.76              | 1320915.02 |
| 13   | 411585.37              | 1320746.44 |

| Номер<br>характерной<br>точки  | Координаты<br>МСК-50.1 |            |
|--|------------------------|------------|
|  | Х, м                   | У, м       |
| Сектор 4.1.8,<br>допустимая абсолютная высота от<br>195,24 м до 203,96 м |                        |            |
| Контур 1   |                        |            |
| 1  | 411123.92              | 1320506.15 |
| 2  | 411273.23              | 1320459.09 |

| Номер<br>характерной<br>точки | Координаты<br>МСК-50.1 |            |
|-------------------------------|------------------------|------------|
|                               | Х, м                   | У, м       |
| 3                             | 411377.61              | 1320473.28 |
| 4                             | 411518.79              | 1319993.59 |
| 5                             | 411285.61              | 1319958.85 |
| 6                             | 410784.60              | 1320133.15 |
| 7                             | 410507.49              | 1320573.04 |
| 8                             | 410570.99              | 1320612.78 |
| 9                             | 410809.91              | 1320505.29 |
| 10                            | 411123.92              | 1320506.15 |

| Номер<br>характерной<br>точки  | Координаты<br>МСК-50.1 |            |
|--|------------------------|------------|
|  | Х, м                   | У, м       |
| Сектор 4.1.9,<br>допустимая абсолютная высота от<br>203,96 м до 212,69 м |                        |            |
| Контур 1   |                        |            |
| 1  | 411285.61              | 1319958.85 |
| 2  | 411518.79              | 1319993.59 |
| 3  | 411547.04              | 1319897.64 |
| 4  | 411659.98              | 1319513.92 |
| 5  | 411285.61              | 1319458.85 |
| 6  | 410805.02              | 1319549.81 |
| 7  | 410396.66              | 1319810.29 |
| 8  | 410338.66              | 1320139.66 |
| 9  | 410367.29              | 1320485.31 |
| 10   | 410507.49              | 1320573.04 |
| 11   | 410784.60              | 1320133.15 |
| 12   | 411285.61              | 1319958.85 |

| Номер<br>характерной<br>точки   | Координаты<br>МСК-50.1 |            |
|---|------------------------|------------|
|   | Х, м                   | У, м       |
| Сектор 4.1.10,<br>допустимая абсолютная высота от<br>212,69 м до 221,42 м |                        |            |
| Контур 1  |                        |            |
| 1   | 411285.61              | 1319458.85 |

| Номер<br>характерной<br>точки | Координаты<br>МСК-50.1 |            |
|-------------------------------|------------------------|------------|
|                               | Х, м                   | У, м       |
| 2                             | 411659.98              | 1319513.92 |
| 3                             | 411727.50              | 1319284.56 |
| 4                             | 412121.91              | 1319698.50 |
| 5                             | 412356.68              | 1319402.30 |
| 6                             | 412401.15              | 1319346.20 |
| 7                             | 412133.18              | 1319170.89 |
| 8                             | 411637.91              | 1318993.66 |
| 9                             | 411194.16              | 1318961.17 |
| 10                            | 410819.38              | 1319179.24 |
| 11                            | 410462.00              | 1319641.18 |
| 12                            | 410396.66              | 1319810.29 |
| 13                            | 410805.02              | 1319549.81 |
| 14                            | 411285.61              | 1319458.85 |

| Номер<br>характерной<br>точки   | Координаты<br>МСК-50.1 |            |
|---|------------------------|------------|
|   | Х, м                   | У, м       |
| Сектор 4.1.11,<br>допустимая абсолютная высота от<br>221,42 м до 224,26 м |                        |            |
| Контур 1  |                        |            |
| 1   | 412401.15              | 1319346.20 |
| 2   | 412440.60              | 1319296.44 |
| 3   | 412199.81              | 1319162.86 |
| 4   | 412295.62              | 1319032.92 |
| 5   | 411879.17              | 1318891.66 |
| 6   | 411550.46              | 1318879.55 |
| 7   | 411194.16              | 1318961.17 |
| 8   | 411637.91              | 1318993.66 |
| 9   | 412133.18              | 1319170.89 |
| 10  | 412401.15              | 1319346.20 |

| Номер<br>характерной<br>точки                     | Координаты<br>МСК-50.1 |      |
|---|------------------------|------|
|   | Х, м                   | У, м |
| Сектор 4.1.12,<br>допустимая абсолютная высота от |                        |      |

| Номер<br>характерной<br>точки | Координаты<br>МСК-50.1 |            |
|-------------------------------|------------------------|------------|
|                               | Х, м                   | У, м       |
| 214,55 м до 223,95 м          |                        |            |
| Контур 1                      |                        |            |
| 1                             | 413136.13              | 1320763.84 |
| 2                             | 413161.09              | 1320671.52 |
| 3                             | 413179.91              | 1320577.75 |
| 4                             | 413198.11              | 1320405.49 |
| 5                             | 412992.44              | 1320495.34 |
| 6                             | 412946.25              | 1320000.56 |
| 7                             | 412793.87              | 1319665.60 |
| 8                             | 412683.00              | 1319744.98 |
| 9                             | 412677.50              | 1319748.91 |
| 10                            | 412691.40              | 1319974.03 |
| 11                            | 412555.28              | 1320153.86 |
| 12                            | 413136.13              | 1320763.84 |

| Номер<br>характерной<br>точки   | Координаты<br>МСК-50.1 |            |
|---|------------------------|------------|
|   | Х, м                   | У, м       |
| Сектор 4.1.13,<br>допустимая абсолютная высота от<br>212,69 м до 222,21 м |                        |            |
| Контур 1  |                        |            |
| 1   | 412197.09              | 1321685.78 |
| 2   | 412478.29              | 1321276.07 |
| 3   | 412585.59              | 1320765.99 |
| 4   | 413131.27              | 1320779.34 |
| 5   | 412903.72              | 1321221.22 |
| 6   | 412848.99              | 1321286.66 |
| 7   | 412529.31              | 1321548.12 |
| 8   | 412373.94              | 1321625.76 |
| 9   | 412197.09              | 1321685.78 |

| Номер<br>характерной<br>точки                     | Координаты<br>МСК-50.1 |      |
|---|------------------------|------|
|   | Х, м                   | У, м |
| Сектор 4.1.14,<br>допустимая абсолютная высота от |                        |      |

| Номер<br>характерной<br>точки | Координаты<br>МСК-50.1 |            |
|-------------------------------|------------------------|------------|
|                               | Х, м                   | У, м       |
| 203,96 м до 212,69 м          |                        |            |
| Контур 1                      |                        |            |
| 1                             | 412197.09              | 1321685.78 |
| 2                             | 412478.29              | 1321276.07 |
| 3                             | 412585.59              | 1320765.99 |
| 4                             | 412281.83              | 1320758.56 |
| 5                             | 412085.59              | 1320753.76 |
| 6                             | 411912.68              | 1321255.62 |
| 7                             | 411459.08              | 1321539.82 |
| 8                             | 411545.93              | 1321691.18 |
| 9                             | 411707.43              | 1321720.25 |
| 10                            | 411871.29              | 1321729.12 |
| 11                            | 412197.09              | 1321685.78 |

| Номер<br>характерной<br>точки   | Координаты<br>МСК-50.1 |            |
|---|------------------------|------------|
|   | Х, м                   | У, м       |
| Сектор 4.1.15,<br>допустимая абсолютная высота от<br>195,24 м до 203,96 м |                        |            |
| Контур 1  |                        |            |
| 1   | 412085.59              | 1320753.76 |
| 2   | 411626.70              | 1320742.53 |
| 3   | 411598.93              | 1320780.20 |
| 4   | 411585.37              | 1320746.44 |
| 5   | 411541.76              | 1320915.02 |
| 6   | 411551.23              | 1321219.06 |
| 7   | 411422.10              | 1321475.37 |
| 8   | 411459.08              | 1321539.82 |
| 9   | 411912.68              | 1321255.62 |
| 10  | 412085.59              | 1320753.76 |

| Номер<br>характерной<br>точки                     | Координаты<br>МСК-50.1 |      |
|---|------------------------|------|
|   | Х, м                   | У, м |
| Сектор 4.1.16,<br>допустимая абсолютная высота от |                        |      |

| Номер<br>характерной<br>точки | Координаты<br>МСК-50.1 |            |
|-------------------------------|------------------------|------------|
|                               | Х, м                   | У, м       |
| 194,62 м до 204,82 м          |                        |            |
| Контур 1                      |                        |            |
| 1                             | 411842.11              | 1320051.50 |
| 2                             | 411701.75              | 1319960.81 |
| 3                             | 411547.04              | 1319897.64 |
| 4                             | 411518.79              | 1319993.59 |
| 5                             | 411377.61              | 1320473.28 |
| 6                             | 411469.41              | 1320521.72 |
| 7                             | 411717.88              | 1320208.24 |
| 8                             | 411842.11              | 1320051.50 |

| Номер<br>характерной<br>точки | Координаты<br>МСК-50.1 |            |
|-------------------------------|------------------------|------------|
|                               | Х, м                   | У, м       |
| 1                             | 411979.58              | 1320263.92 |
| 2                             | 411713.51              | 1320440.69 |
| 3                             | 411539.33              | 1320556.41 |
| 4                             | 411542.74              | 1320561.28 |
| 5                             | 411523.01              | 1320575.41 |
| 6                             | 411585.37              | 1320746.44 |
| 7                             | 411598.93              | 1320780.20 |
| 8                             | 411626.70              | 1320742.53 |
| 9                             | 411756.75              | 1320566.15 |
| 10                            | 411979.58              | 1320263.92 |

| Номер<br>характерной<br>точки   | Координаты<br>МСК-50.1 |            |
|---|------------------------|------------|
|   | Х, м                   | У, м       |
| Сектор 4.1.17,<br>допустимая абсолютная высота от<br>193,54 м до 198,74 м |                        |            |
| Контур 1  |                        |            |
| 1   | 411713.51              | 1320440.69 |
| 2   | 411676.54              | 1320379.06 |
| 3   | 411647.02              | 1320313.53 |
| 4   | 411805.35              | 1320289.91 |
| 5   | 411763.36              | 1320247.20 |
| 6   | 411717.88              | 1320208.24 |
| 7   | 411469.41              | 1320521.72 |
| 8   | 411523.01              | 1320575.41 |
| 9   | 411542.74              | 1320561.28 |
| 10  | 411539.33              | 1320556.41 |
| 11  | 411713.51              | 1320440.69 |

| Номер<br>характерной<br>точки   | Координаты<br>МСК-50.1 |            |
|---|------------------------|------------|
|   | Х, м                   | У, м       |
| Сектор 4.1.19,<br>допустимая абсолютная высота от<br>195,54 м до 206,68 м |                        |            |
| Контур 1  |                        |            |
| 1   | 412281.83              | 1320758.56 |
| 2   | 412275.99              | 1320625.02 |
| 3   | 412168.93              | 1320277.00 |
| 4   | 412098.71              | 1320163.27 |
| 5   | 411952.46              | 1320267.97 |
| 6   | 411979.58              | 1320263.92 |
| 7   | 411892.49              | 1320691.38 |
| 8   | 411821.48              | 1320632.17 |
| 9   | 411756.75              | 1320566.15 |
| 10  | 411626.70              | 1320742.53 |
| 11  | 412085.59              | 1320753.76 |
| 12  | 412281.83              | 1320758.56 |

| Номер<br>характерной<br>точки   | Координаты<br>МСК-50.1 |      |
|---|------------------------|------|
|   | Х, м                   | У, м |
| Сектор 4.1.18,<br>допустимая абсолютная высота от<br>187,00 м до 195,34 м |                        |      |
| Контур 1  |                        |      |

| Номер<br>характерной<br>точки   | Координаты<br>МСК-50.1 |      |
|---|------------------------|------|
|   | Х, м                   | У, м |
| Сектор 4.1.20,<br>допустимая абсолютная высота от<br>187,00 м до 197,08 м |                        |      |



| Номер<br>характерной<br>точки | Координаты<br>МСК-50.1 |            |
|-------------------------------|------------------------|------------|
|                               | Х, м                   | У, м       |
| Контур 1                      |                        |            |
| 1                             | 411713.51              | 1320440.69 |
| 2                             | 411979.58              | 1320263.92 |
| 3                             | 411952.46              | 1320267.97 |
| 4                             | 411805.35              | 1320289.91 |
| 5                             | 411647.02              | 1320313.53 |
| 6                             | 411676.54              | 1320379.06 |
| 7                             | 411713.51              | 1320440.69 |

| Номер<br>характерной<br>точки   | Координаты<br>МСК-50.1 |            |
|---|------------------------|------------|
|   | Х, м                   | У, м       |
| Сектор 4.1.21,<br>допустимая абсолютная высота от<br>187,00 м до 200,04 м |                        |            |
| Контур 1  |                        |            |
| 1   | 411892.49              | 1320691.38 |
| 2   | 411979.58              | 1320263.92 |
| 3   | 411756.75              | 1320566.15 |
| 4   | 411821.48              | 1320632.17 |
| 5   | 411892.49              | 1320691.38 |

| Номер<br>характерной<br>точки   | Координаты<br>МСК-50.1 |            |
|---|------------------------|------------|
|   | Х, м                   | У, м       |
| Сектор 4.1.22,<br>допустимая абсолютная высота от<br>204,82 м до 215,70 м |                        |            |
| Контур 1  |                        |            |
| 1   | 411842.11              | 1320051.50 |
| 2   | 412046.10              | 1319794.14 |
| 3   | 412121.91              | 1319698.50 |
| 4   | 411727.50              | 1319284.56 |
| 5   | 411659.98              | 1319513.92 |
| 6   | 411547.04              | 1319897.64 |
| 7   | 411701.75              | 1319960.81 |
| 8   | 411842.11              | 1320051.50 |

| Номер<br>характерной<br>точки   | Координаты<br>МСК-50.1 |            |
|---|------------------------|------------|
|   | Х, м                   | У, м       |
| Сектор 4.1.23,<br>допустимая абсолютная высота от<br>198,74 м до 205,60 м |                        |            |
| Контур 1  |                        |            |
| 1   | 411952.46              | 1320267.97 |
| 2   | 412098.71              | 1320163.27 |
| 3   | 412164.98              | 1320115.82 |
| 4   | 412200.52              | 1320090.38 |
| 5   | 412123.64              | 1319982.42 |
| 6   | 412112.03              | 1319850.39 |
| 7   | 412079.58              | 1319821.67 |
| 8   | 412046.10              | 1319794.14 |
| 9   | 411842.11              | 1320051.50 |
| 10  | 411717.88              | 1320208.24 |
| 11  | 411763.36              | 1320247.20 |
| 12  | 411805.35              | 1320289.91 |
| 13  | 411952.46              | 1320267.97 |

| Номер<br>характерной<br>точки   | Координаты<br>МСК-50.1 |            |
|---|------------------------|------------|
|   | Х, м                   | У, м       |
| Сектор 4.1.24,<br>допустимая абсолютная высота от<br>206,68 м до 221,47 м |                        |            |
| Контур 1  |                        |            |
| 1   | 413131.27              | 1320779.34 |
| 2   | 413151.35              | 1320779.83 |
| 3   | 413136.13              | 1320763.84 |
| 4   | 412555.28              | 1320153.86 |
| 5   | 412551.85              | 1320150.26 |
| 6   | 412352.57              | 1320198.71 |
| 7   | 412164.98              | 1320115.82 |
| 8   | 412098.71              | 1320163.27 |
| 9   | 412168.93              | 1320277.00 |
| 10  | 412275.99              | 1320625.02 |
| 11  | 412281.83              | 1320758.56 |
| 12  | 412585.59              | 1320765.99 |

| Номер<br>характерной<br>точки | Координаты<br>МСК-50.1 |            |
|-------------------------------|------------------------|------------|
|                               | Х, м                   | У, м       |
| 13                            | 413131.27              | 1320779.34 |

| Номер<br>характерной<br>точки   | Координаты<br>МСК-50.1 |            |
|---|------------------------|------------|
|   | Х, м                   | У, м       |
| Сектор 4.1.25,<br>допустимая абсолютная высота от<br>205,60 м до 212,10 м |                        |            |
| Контур 1  |                        |            |
| 1   | 412596.95              | 1319806.58 |
| 2   | 412677.50              | 1319748.91 |
| 3   | 412683.00              | 1319744.98 |
| 4   | 412531.82              | 1319562.23 |
| 5   | 412356.68              | 1319402.30 |
| 6   | 412121.91              | 1319698.50 |
| 7   | 412046.10              | 1319794.14 |
| 8   | 412079.58              | 1319821.67 |
| 9   | 412112.03              | 1319850.39 |
| 10  | 412245.10              | 1319670.55 |
| 11  | 412500.48              | 1319684.98 |
| 12  | 412596.95              | 1319806.58 |

| Номер<br>характерной<br>точки   | Координаты<br>МСК-50.1 |            |
|---|------------------------|------------|
|   | Х, м                   | У, м       |
| Сектор 4.1.26,<br>допустимая абсолютная высота от<br>194,25 м до 219,23 м |                        |            |
| Контур 1  |                        |            |
| Внешняя граница   |                        |            |
| 1   | 412200.52              | 1320090.38 |
| 2   | 412123.64              | 1319982.42 |
| 3   | 412112.03              | 1319850.39 |
| 4   | 412245.10              | 1319670.55 |
| 5   | 412500.48              | 1319684.98 |
| 6   | 412596.95              | 1319806.58 |
| 7   | 412677.50              | 1319748.91 |

| Номер<br>характерной<br>точки | Координаты<br>МСК-50.1 |            |
|-------------------------------|------------------------|------------|
|                               | Х, м                   | У, м       |
| 8                             | 412691.40              | 1319974.03 |
| 9                             | 412555.28              | 1320153.86 |
| 10                            | 412551.85              | 1320150.26 |
| 11                            | 412352.57              | 1320198.71 |
| 12                            | 412164.98              | 1320115.82 |
| 13                            | 412200.52              | 1320090.38 |
| Внутренняя граница            |                        |            |
| 1                             | 412381.38              | 1320005.33 |
| 2                             | 412431.38              | 1319918.73 |
| 3                             | 412381.38              | 1319832.13 |
| 4                             | 412281.38              | 1319832.13 |
| 5                             | 412231.38              | 1319918.73 |
| 6                             | 412281.38              | 1320005.33 |
| 7                             | 412381.38              | 1320005.33 |

| Номер<br>характерной<br>точки                                 | Координаты<br>МСК-50.1 |            |
|---|------------------------|------------|
|   | Х, м                   | У, м       |
| Сектор 4.1.27,<br>допустимая абсолютная высота до<br>199,50 м |                        |            |
| Контур 1  |                        |            |
| 1   | 412381.38              | 1320005.33 |
| 2   | 412431.38              | 1319918.73 |
| 3   | 412381.38              | 1319832.13 |
| 4   | 412281.38              | 1319832.13 |
| 5   | 412231.38              | 1319918.73 |
| 6   | 412281.38              | 1320005.33 |
| 7   | 412381.38              | 1320005.33 |

| Номер<br>характерной<br>точки   | Координаты<br>МСК-50.1 |      |
|---|------------------------|------|
|   | Х, м                   | У, м |
| Сектор 4.1.28,<br>допустимая абсолютная высота от<br>221,35 м до 225,04 м |                        |      |
| Контур 1  |                        |      |

| Номер<br>характерной<br>точки | Координаты<br>МСК-50.1 |            |
|-------------------------------|------------------------|------------|
|                               | Х, м                   | У, м       |
| 1                             | 412440.60              | 1319296.44 |
| 2                             | 412667.27              | 1319010.46 |
| 3                             | 412674.42              | 1319001.44 |
| 4                             | 412564.55              | 1318909.52 |
| 5                             | 412451.01              | 1318822.17 |
| 6                             | 412295.62              | 1319032.92 |
| 7                             | 412199.81              | 1319162.86 |
| 8                             | 412440.60              | 1319296.44 |

| Номер<br>характерной<br>точки   | Координаты<br>МСК-50.1 |            |
|---|------------------------|------------|
|   | Х, м                   | У, м       |
| Сектор 4.1.29,<br>допустимая абсолютная высота от<br>212,10 м до 218,60 м |                        |            |
| Контур 1  |                        |            |
| 1   | 412683.00              | 1319744.98 |
| 2   | 412793.87              | 1319665.60 |
| 3   | 413089.55              | 1319453.93 |
| 4   | 412893.72              | 1319217.22 |
| 5   | 412667.27              | 1319010.46 |
| 6   | 412440.60              | 1319296.44 |
| 7   | 412401.15              | 1319346.20 |
| 8   | 412356.68              | 1319402.30 |
| 9   | 412531.82              | 1319562.23 |
| 10  | 412683.00              | 1319744.98 |

| Номер<br>характерной<br>точки   | Координаты<br>МСК-50.1 |            |
|---|------------------------|------------|
|   | Х, м                   | У, м       |
| Сектор 4.1.30,<br>допустимая абсолютная высота от<br>219,44 м до 225,04 м |                        |            |
| Контур 1  |                        |            |
| 1   | 413581.28              | 1320238.10 |
| 2   | 413367.59              | 1319825.88 |
| 3   | 413101.22              | 1319445.58 |

| Номер<br>характерной<br>точки | Координаты<br>МСК-50.1 |            |
|-------------------------------|------------------------|------------|
|                               | Х, м                   | У, м       |
| 4                             | 413089.55              | 1319453.93 |
| 5                             | 412793.87              | 1319665.60 |
| 6                             | 412946.25              | 1320000.56 |
| 7                             | 412992.44              | 1320495.34 |
| 8                             | 413198.11              | 1320405.49 |
| 9                             | 413581.28              | 1320238.10 |

| Номер<br>характерной<br>точки   | Координаты<br>МСК-50.1 |            |
|---|------------------------|------------|
|   | Х, м                   | У, м       |
| Сектор 4.1.31,<br>допустимая абсолютная высота от<br>225,04 м до 229,41 м |                        |            |
| Контур 1  |                        |            |
| 1   | 412985.30              | 1318609.23 |
| 2   | 412868.31              | 1318512.22 |
| 3   | 412747.73              | 1318419.72 |
| 4   | 412451.01              | 1318822.17 |
| 5   | 412564.55              | 1318909.52 |
| 6   | 412674.42              | 1319001.44 |
| 7   | 412977.85              | 1318618.62 |
| 8   | 412985.30              | 1318609.23 |

| Номер<br>характерной<br>точки   | Координаты<br>МСК-50.1 |            |
|---|------------------------|------------|
|   | Х, м                   | У, м       |
| Сектор 4.1.32,<br>допустимая абсолютная высота от<br>218,60 м до 225,10 м |                        |            |
| Контур 1  |                        |            |
| 1   | 413496.11              | 1319162.87 |
| 2   | 413255.77              | 1318872.38 |
| 3   | 412977.85              | 1318618.62 |
| 4   | 412674.42              | 1319001.44 |
| 5   | 412667.27              | 1319010.46 |
| 6   | 412893.72              | 1319217.22 |
| 7   | 413089.55              | 1319453.93 |

| Номер<br>характерной<br>точки | Координаты<br>МСК-50.1 |            |
|-------------------------------|------------------------|------------|
|                               | Х, м                   | У, м       |
| 8                             | 413101.22              | 1319445.58 |
| 9                             | 413496.11              | 1319162.87 |

| Номер<br>характерной<br>точки   | Координаты<br>МСК-50.1 |            |
|---|------------------------|------------|
|   | Х, м                   | У, м       |
| Сектор 4.1.33,<br>допустимая абсолютная высота от<br>225,04 м до 229,41 м |                        |            |
| Контур 1  |                        |            |
| 1   | 414039.47              | 1320037.93 |
| 2   | 413802.50              | 1319578.84 |
| 3   | 413508.33              | 1319154.12 |
| 4   | 413496.11              | 1319162.87 |
| 5   | 413101.22              | 1319445.58 |
| 6   | 413367.59              | 1319825.88 |
| 7   | 413581.28              | 1320238.10 |
| 8   | 414039.47              | 1320037.93 |

| Номер<br>характерной<br>точки   | Координаты<br>МСК-50.1 |            |
|---|------------------------|------------|
|   | Х, м                   | У, м       |
| Сектор 4.1.34,<br>допустимая абсолютная высота от<br>229,41 м до 233,77 м |                        |            |
| Контур 1  |                        |            |
| 1   | 413296.11              | 1318217.09 |
| 2   | 413044.45              | 1318017.28 |
| 3   | 412747.73              | 1318419.72 |
| 4   | 412868.31              | 1318512.22 |
| 5   | 412985.30              | 1318609.23 |
| 6   | 413288.43              | 1318226.78 |
| 7   | 413296.11              | 1318217.09 |

| Номер<br>характерной<br>точки   | Координаты<br>МСК-50.1 |            |
|---|------------------------|------------|
|   | Х, м                   | У, м       |
| Сектор 4.1.35,<br>допустимая абсолютная высота от<br>225,10 м до 231,60 м |                        |            |
| Контур 1  |                        |            |
| 1   | 413496.11              | 1319162.87 |
| 2   | 413508.33              | 1319154.12 |
| 3   | 413902.67              | 1318871.82 |
| 4   | 413617.82              | 1318527.53 |
| 5   | 413288.43              | 1318226.78 |
| 6   | 412985.30              | 1318609.23 |
| 7   | 412977.85              | 1318618.62 |
| 8   | 413255.77              | 1318872.38 |
| 9   | 413496.11              | 1319162.87 |

| Номер<br>характерной<br>точки   | Координаты<br>МСК-50.1 |            |
|---|------------------------|------------|
|   | Х, м                   | У, м       |
| Сектор 4.1.36,<br>допустимая абсолютная высота от<br>229,41 м до 233,77 м |                        |            |
| Контур 1  |                        |            |
| 1   | 414039.47              | 1320037.93 |
| 2   | 414497.65              | 1319837.77 |
| 3   | 414237.37              | 1319331.82 |
| 4   | 413915.33              | 1318862.76 |
| 5   | 413902.67              | 1318871.82 |
| 6   | 413508.33              | 1319154.12 |
| 7   | 413802.50              | 1319578.84 |
| 8   | 414039.47              | 1320037.93 |

| Номер<br>характерной<br>точки   | Координаты<br>МСК-50.1 |      |
|---|------------------------|------|
|   | Х, м                   | У, м |
| Сектор 4.1.37,<br>допустимая абсолютная высота от<br>233,77 м до 238,13 м |                        |      |
| Контур 1  |                        |      |

| Номер<br>характерной<br>точки | Координаты<br>МСК-50.1 |            |
|-------------------------------|------------------------|------------|
|                               | Х, м                   | У, м       |
| 1                             | 414955.84              | 1319637.60 |
| 2                             | 414592.90              | 1318955.82 |
| 3                             | 414129.28              | 1318338.08 |
| 4                             | 414045.10              | 1318263.70 |
| 5                             | 413978.03              | 1318173.58 |
| 6                             | 413671.45              | 1317880.70 |
| 7                             | 413341.17              | 1317614.84 |
| 8                             | 413044.45              | 1318017.28 |
| 9                             | 413296.11              | 1318217.09 |
| 10                            | 413568.70              | 1317873.20 |
| 11                            | 413955.74              | 1318205.66 |
| 12                            | 414264.09              | 1318613.08 |
| 13                            | 413915.33              | 1318862.76 |
| 14                            | 414237.37              | 1319331.82 |
| 15                            | 414497.65              | 1319837.77 |
| 16                            | 414955.84              | 1319637.60 |

| Номер<br>характерной<br>точки   | Координаты<br>МСК-50.1 |            |
|---|------------------------|------------|
|   | Х, м                   | У, м       |
| Сектор 4.1.38,<br>допустимая абсолютная высота от<br>231,60 м до 237,67 м |                        |            |
| Контур 1  |                        |            |
| 1   | 413902.67              | 1318871.82 |
| 2   | 413915.33              | 1318862.76 |
| 3   | 414264.09              | 1318613.08 |
| 4   | 413955.74              | 1318205.66 |
| 5   | 413568.70              | 1317873.20 |
| 6   | 413296.11              | 1318217.09 |
| 7   | 413288.43              | 1318226.78 |
| 8   | 413617.82              | 1318527.53 |
| 9   | 413902.67              | 1318871.82 |

| Номер<br>характерной<br>точки   | Координаты<br>МСК-50.1 |            |
|---|------------------------|------------|
|   | Х, м                   | У, м       |
| Сектор 4.1.39,<br>допустимая абсолютная высота от<br>238,13 м до 242,50 м |                        |            |
| Контур 1  |                        |            |
| 1   | 413978.03              | 1318173.58 |
| 2   | 413905.28              | 1317835.65 |
| 3   | 414037.09              | 1317536.61 |
| 4   | 413841.30              | 1317369.86 |
| 5   | 413637.88              | 1317212.40 |
| 6   | 413341.17              | 1317614.84 |
| 7   | 413671.45              | 1317880.70 |
| 8   | 413978.03              | 1318173.58 |

| Номер<br>характерной<br>точки   | Координаты<br>МСК-50.1 |            |
|---|------------------------|------------|
|   | Х, м                   | У, м       |
| Сектор 4.1.40,<br>допустимая абсолютная высота от<br>238,13 м до 242,50 м |                        |            |
| Контур 1  |                        |            |
| Внешняя граница   |                        |            |
| 1   | 414955.97              | 1318088.71 |
| 2   | 414983.49              | 1317798.36 |
| 3   | 414848.16              | 1317526.12 |
| 4   | 414588.24              | 1317368.42 |
| 5   | 414296.63              | 1317371.44 |
| 6   | 414037.09              | 1317536.61 |
| 7   | 413905.28              | 1317835.65 |
| 8   | 413978.03              | 1318173.58 |
| 9   | 414045.10              | 1318263.70 |
| 10  | 414129.28              | 1318338.08 |
| 11  | 414289.59              | 1318416.47 |
| 12  | 414460.14              | 1318438.84 |
| 13  | 414574.92              | 1318423.82 |
| 14  | 414769.63              | 1318333.45 |
| 15  | 414849.29              | 1318261.94 |
| 16  | 414955.97              | 1318088.71 |

| Номер<br>характерной<br>точки | Координаты<br>МСК-50.1 |            |
|-------------------------------|------------------------|------------|
|                               | Х, м                   | У, м       |
| Внутренняя граница            |                        |            |
| 1                             | 414457.50              | 1318017.81 |
| 2                             | 414507.50              | 1317931.20 |
| 3                             | 414457.50              | 1317844.60 |
| 4                             | 414357.50              | 1317844.60 |
| 5                             | 414307.50              | 1317931.20 |
| 6                             | 414357.50              | 1318017.81 |
| 7                             | 414457.50              | 1318017.81 |

| Номер<br>характерной<br>точки                                 | Координаты<br>МСК-50.1 |            |
|---|------------------------|------------|
|   | Х, м                   | У, м       |
| Сектор 4.1.41,<br>допустимая абсолютная высота до<br>215,00 м |                        |            |
| Контур 1  |                        |            |
| 1   | 414457.50              | 1318017.81 |
| 2   | 414507.50              | 1317931.20 |
| 3   | 414457.50              | 1317844.60 |
| 4   | 414357.50              | 1317844.60 |
| 5   | 414307.50              | 1317931.20 |
| 6   | 414357.50              | 1318017.81 |
| 7   | 414457.50              | 1318017.81 |

| Номер<br>характерной<br>точки   | Координаты<br>МСК-50.1 |            |
|---|------------------------|------------|
|   | Х, м                   | У, м       |
| Сектор 4.1.42,<br>допустимая абсолютная высота от<br>238,13 м до 242,50 м |                        |            |
| Контур 1  |                        |            |
| 1   | 414955.84              | 1319637.60 |
| 2   | 415414.03              | 1319437.44 |
| 3   | 415124.01              | 1318866.66 |
| 4   | 414769.63              | 1318333.45 |
| 5   | 414574.92              | 1318423.82 |
| 6   | 414460.14              | 1318438.84 |

| Номер<br>характерной<br>точки | Координаты<br>МСК-50.1 |            |
|-------------------------------|------------------------|------------|
|                               | Х, м                   | У, м       |
| 7                             | 414289.59              | 1318416.47 |
| 8                             | 414129.28              | 1318338.08 |
| 9                             | 414592.90              | 1318955.82 |
| 10                            | 414955.84              | 1319637.60 |

| Номер<br>характерной<br>точки   | Координаты<br>МСК-50.1 |            |
|---|------------------------|------------|
|   | Х, м                   | У, м       |
| Сектор 4.1.43,<br>допустимая абсолютная высота от<br>242,50 м до 246,86 м |                        |            |
| Контур 1  |                        |            |
| 1   | 414588.24              | 1317368.42 |
| 2   | 414271.44              | 1317077.47 |
| 3   | 413934.60              | 1316809.96 |
| 4   | 413637.88              | 1317212.40 |
| 5   | 413841.30              | 1317369.86 |
| 6   | 414037.09              | 1317536.61 |
| 7   | 414296.63              | 1317371.44 |
| 8   | 414588.24              | 1317368.42 |

| Номер<br>характерной<br>точки   | Координаты<br>МСК-50.1 |            |
|---|------------------------|------------|
|   | Х, м                   | У, м       |
| Сектор 4.1.44,<br>допустимая абсолютная высота от<br>242,50 м до 246,86 м |                        |            |
| Контур 1  |                        |            |
| 1   | 415414.03              | 1319437.44 |
| 2   | 415872.21              | 1319237.28 |
| 3   | 415478.80              | 1318486.35 |
| 4   | 414983.49              | 1317798.36 |
| 5   | 414955.97              | 1318088.71 |
| 6   | 414849.30              | 1318261.94 |
| 7   | 414769.63              | 1318333.45 |
| 8   | 415124.01              | 1318866.66 |
| 9   | 415414.03              | 1319437.44 |

| Номер<br>характерной<br>точки   | Координаты<br>МСК-50.1 |            |
|---|------------------------|------------|
|   | Х, м                   | У, м       |
| Сектор 4.1.45,<br>допустимая абсолютная высота от<br>246,86 м до 251,22 м |                        |            |
| Контур 1  |                        |            |
| 1   | 415872.21              | 1319237.28 |
| 2   | 416330.40              | 1319037.11 |
| 3   | 415939.80              | 1318281.90 |
| 4   | 415453.96              | 1317584.13 |
| 5   | 414881.21              | 1316955.76 |
| 6   | 414231.32              | 1316407.52 |
| 7   | 413934.60              | 1316809.96 |
| 8   | 414271.44              | 1317077.47 |
| 9   | 414588.24              | 1317368.42 |
| 10  | 414848.16              | 1317526.12 |
| 11  | 414983.49              | 1317798.36 |
| 12  | 415478.80              | 1318486.35 |
| 13  | 415872.21              | 1319237.28 |

| Номер<br>характерной<br>точки   | Координаты<br>МСК-50.1 |            |
|---|------------------------|------------|
|   | Х, м                   | У, м       |
| Сектор 4.1.46,<br>допустимая абсолютная высота от<br>251,22 м до 255,59 м |                        |            |
| Контур 1  |                        |            |
| 1   | 416330.40              | 1319037.11 |
| 2   | 416788.58              | 1318836.95 |
| 3   | 416367.94              | 1318023.64 |
| 4   | 415844.73              | 1317272.20 |
| 5   | 415227.92              | 1316595.49 |
| 6   | 414528.04              | 1316005.08 |
| 7   | 414231.32              | 1316407.52 |
| 8   | 414881.21              | 1316955.76 |
| 9   | 415453.96              | 1317584.13 |
| 10  | 415939.80              | 1318281.90 |
| 11  | 416330.40              | 1319037.11 |

| Номер<br>характерной<br>точки   | Координаты<br>МСК-50.1 |            |
|---|------------------------|------------|
|   | Х, м                   | У, м       |
| Сектор 4.1.47,<br>допустимая абсолютная высота от<br>255,59 м до 259,95 м |                        |            |
| Контур 1  |                        |            |
| 1   | 416788.58              | 1318836.95 |
| 2   | 417246.77              | 1318636.78 |
| 3   | 416796.08              | 1317765.38 |
| 4   | 416235.50              | 1316960.27 |
| 5   | 415574.62              | 1316235.22 |
| 6   | 414824.76              | 1315602.64 |
| 7   | 414528.04              | 1316005.08 |
| 8   | 415227.92              | 1316595.49 |
| 9   | 415844.73              | 1317272.20 |
| 10  | 416367.94              | 1318023.64 |
| 11  | 416788.58              | 1318836.95 |

| Номер<br>характерной<br>точки   | Координаты<br>МСК-50.1 |            |
|---|------------------------|------------|
|   | Х, м                   | У, м       |
| Сектор 4.1.48,<br>допустимая абсолютная высота от<br>259,95 м до 264,31 м |                        |            |
| Контур 1  |                        |            |
| 1   | 417246.77              | 1318636.78 |
| 2   | 417704.95              | 1318436.62 |
| 3   | 417224.22              | 1317507.13 |
| 4   | 416626.27              | 1316648.34 |
| 5   | 415921.33              | 1315874.95 |
| 6   | 415121.48              | 1315200.20 |
| 7   | 414824.76              | 1315602.64 |
| 8   | 415574.62              | 1316235.22 |
| 9   | 416235.50              | 1316960.27 |
| 10  | 416796.08              | 1317765.38 |
| 11  | 417246.77              | 1318636.78 |

| Номер<br>характерной<br>точки   | Координаты<br>МСК-50.1 |            |
|---|------------------------|------------|
|   | Х, м                   | У, м       |
| Сектор 4.1.49,<br>допустимая абсолютная высота от<br>264,31 м до 268,68 м |                        |            |
| Контур 1  |                        |            |
| 1   | 417704.95              | 1318436.62 |
| 2   | 418163.14              | 1318236.45 |
| 3   | 417652.36              | 1317248.87 |
| 4   | 417017.03              | 1316336.41 |
| 5   | 416268.04              | 1315514.68 |
| 6   | 415418.19              | 1314797.76 |
| 7   | 415121.48              | 1315200.20 |
| 8   | 415921.33              | 1315874.95 |
| 9   | 416626.27              | 1316648.34 |
| 10  | 417224.22              | 1317507.13 |
| 11  | 417704.95              | 1318436.62 |

| Номер<br>характерной<br>точки   | Координаты<br>МСК-50.1 |            |
|---|------------------------|------------|
|   | Х, м                   | У, м       |
| Сектор 4.1.51,<br>допустимая абсолютная высота от<br>273,04 м до 277,41 м |                        |            |
| Контур 1  |                        |            |
| 1   | 418621.33              | 1318036.29 |
| 2   | 419079.51              | 1317836.13 |
| 3   | 418508.64              | 1316732.36 |
| 4   | 417798.57              | 1315712.55 |
| 5   | 416961.46              | 1314794.15 |
| 6   | 416011.63              | 1313992.88 |
| 7   | 415714.91              | 1314395.32 |
| 8   | 416614.75              | 1315154.42 |
| 9   | 417407.80              | 1316024.48 |
| 10  | 418080.50              | 1316990.61 |
| 11  | 418621.33              | 1318036.29 |

| Номер<br>характерной<br>точки   | Координаты<br>МСК-50.1 |            |
|---|------------------------|------------|
|   | Х, м                   | У, м       |
| Сектор 4.1.50,<br>допустимая абсолютная высота от<br>268,68 м до 273,04 м |                        |            |
| Контур 1  |                        |            |
| 1   | 418163.14              | 1318236.45 |
| 2   | 418621.33              | 1318036.29 |
| 3   | 418080.50              | 1316990.61 |
| 4   | 417407.80              | 1316024.48 |
| 5   | 416614.75              | 1315154.42 |
| 6   | 415714.91              | 1314395.32 |
| 7   | 415418.19              | 1314797.76 |
| 8   | 416268.04              | 1315514.68 |
| 9   | 417017.03              | 1316336.41 |
| 10  | 417652.36              | 1317248.87 |
| 11  | 418163.14              | 1318236.45 |

| Номер<br>характерной<br>точки   | Координаты<br>МСК-50.1 |            |
|---|------------------------|------------|
|   | Х, м                   | У, м       |
| Сектор 4.1.52,<br>допустимая абсолютная высота от<br>277,41 м до 281,77 м |                        |            |
| Контур 1  |                        |            |
| 1   | 419079.51              | 1317836.13 |
| 2   | 419537.70              | 1317635.96 |
| 3   | 419200.57              | 1316939.11 |
| 4   | 418936.78              | 1316474.10 |
| 5   | 418260.41              | 1315490.73 |
| 6   | 418189.34              | 1315400.62 |
| 7   | 417308.17              | 1314433.88 |
| 8   | 416308.35              | 1313590.44 |
| 9   | 416011.63              | 1313992.88 |
| 10  | 416961.46              | 1314794.15 |
| 11  | 417798.57              | 1315712.55 |
| 12  | 418508.64              | 1316732.36 |
| 13  | 419079.51              | 1317836.13 |



| Номер<br>характерной<br>точки   | Координаты<br>МСК-50.1 |            |
|---|------------------------|------------|
|   | Х, м                   | У, м       |
| Сектор 4.1.53,<br>допустимая абсолютная высота от<br>281,77 м до 286,13 м |                        |            |
| Контур 1  |                        |            |
| 1   | 418260.41              | 1315490.73 |
| 2   | 418936.78              | 1316474.10 |
| 3   | 419200.57              | 1316939.11 |
| 4   | 419537.70              | 1317635.96 |
| 5   | 419995.88              | 1317435.80 |
| 6   | 419804.64              | 1317022.69 |
| 7   | 419364.92              | 1316215.84 |
| 8   | 418693.60              | 1315233.47 |
| 9   | 418580.10              | 1315088.69 |
| 10  | 417654.88              | 1314073.61 |
| 11  | 416605.07              | 1313188.00 |
| 12  | 416308.35              | 1313590.44 |
| 13  | 417308.17              | 1314433.88 |
| 14  | 418189.34              | 1315400.62 |
| 15  | 418260.41              | 1315490.73 |

| Номер<br>характерной<br>точки   | Координаты<br>МСК-50.1 |            |
|---|------------------------|------------|
|   | Х, м                   | У, м       |
| Сектор 4.1.54,<br>допустимая абсолютная высота от<br>286,13 м до 290,50 м |                        |            |
| Контур 1  |                        |            |
| 1   | 418693.60              | 1315233.47 |
| 2   | 419364.92              | 1316215.84 |
| 3   | 419804.64              | 1317022.69 |
| 4   | 419995.88              | 1317435.80 |
| 5   | 420454.07              | 1317235.63 |
| 6   | 420267.09              | 1316830.26 |
| 7   | 419793.06              | 1315957.59 |
| 8   | 418970.87              | 1314776.76 |
| 9   | 418575.18              | 1314308.47 |
| 10  | 418001.59              | 1313713.35 |

| Номер<br>характерной<br>точки | Координаты<br>МСК-50.1 |            |
|-------------------------------|------------------------|------------|
|                               | Х, м                   | У, м       |
| 11                            | 416901.79              | 1312785.56 |
| 12                            | 416605.07              | 1313188.00 |
| 13                            | 417654.88              | 1314073.61 |
| 14                            | 418580.10              | 1315088.69 |
| 15                            | 418693.60              | 1315233.47 |

| Номер<br>характерной<br>точки   | Координаты<br>МСК-50.1 |            |
|---|------------------------|------------|
|   | Х, м                   | У, м       |
| Сектор 4.1.55,<br>допустимая абсолютная высота от<br>290,50 м до 294,86 м |                        |            |
| Контур 1  |                        |            |
| 1   | 418575.18              | 1314308.47 |
| 2   | 418970.87              | 1314776.76 |
| 3   | 419793.06              | 1315957.59 |
| 4   | 420267.09              | 1316830.26 |
| 5   | 420454.07              | 1317235.63 |
| 6   | 420912.26              | 1317035.47 |
| 7   | 420855.53              | 1316907.74 |
| 8   | 420221.20              | 1315699.33 |
| 9   | 419361.64              | 1314464.82 |
| 10  | 418781.55              | 1313793.05 |
| 11  | 418344.43              | 1313349.38 |
| 12  | 417198.50              | 1312383.12 |
| 13  | 416901.79              | 1312785.56 |
| 14  | 418001.59              | 1313713.35 |
| 15  | 418575.18              | 1314308.47 |

| Номер<br>характерной<br>точки   | Координаты<br>МСК-50.1 |            |
|---|------------------------|------------|
|   | Х, м                   | У, м       |
| Сектор 4.1.56,<br>допустимая абсолютная высота от<br>294,86 м до 299,22 м |                        |            |
| Контур 1  |                        |            |
| 1   | 420912.26              | 1317035.47 |

| Номер<br>характерной<br>точки | Координаты<br>МСК-50.1 |            |
|-------------------------------|------------------------|------------|
|                               | Х, м                   | У, м       |
| 2                             | 420998.33              | 1316997.87 |
| 3                             | 421370.44              | 1316835.30 |
| 4                             | 420649.34              | 1315441.07 |
| 5                             | 419752.40              | 1314152.89 |
| 6                             | 418695.01              | 1312992.81 |
| 7                             | 418474.40              | 1312785.82 |
| 8                             | 417851.38              | 1312253.70 |
| 9                             | 417495.23              | 1311980.68 |
| 10                            | 417462.86              | 1312024.58 |
| 11                            | 417198.50              | 1312383.12 |
| 12                            | 418344.43              | 1313349.38 |
| 13                            | 418781.55              | 1313793.05 |
| 14                            | 419361.64              | 1314464.82 |
| 15                            | 420221.20              | 1315699.33 |
| 16                            | 420855.53              | 1316907.74 |
| 17                            | 420912.26              | 1317035.47 |

| Номер<br>характерной<br>точки   | Координаты<br>МСК-50.1 |            |
|---|------------------------|------------|
|   | Х, м                   | У, м       |
| Сектор 4.1.57,<br>допустимая абсолютная высота от<br>299,22 м до 303,59 м |                        |            |
| Контур 1  |                        |            |
| 1   | 421828.63              | 1316635.14 |
| 2   | 421077.48              | 1315182.82 |
| 3   | 420143.17              | 1313840.96 |
| 4   | 419041.71              | 1312632.54 |
| 5   | 417791.94              | 1311578.24 |
| 6   | 417495.23              | 1311980.68 |
| 7   | 417851.38              | 1312253.70 |
| 8   | 418474.40              | 1312785.82 |
| 9   | 418695.01              | 1312992.81 |
| 10  | 419752.40              | 1314152.89 |
| 11  | 420649.34              | 1315441.07 |
| 12  | 421370.44              | 1316835.30 |
| 13  | 421828.63              | 1316635.14 |

| Номер<br>характерной<br>точки   | Координаты<br>МСК-50.1 |            |
|---|------------------------|------------|
|   | Х, м                   | У, м       |
| Сектор 4.1.58,<br>допустимая абсолютная высота от<br>303,59 м до 307,95 м |                        |            |
| Контур 1  |                        |            |
| 1   | 421828.63              | 1316635.14 |
| 2   | 422286.81              | 1316434.98 |
| 3   | 421505.62              | 1314924.56 |
| 4   | 420533.94              | 1313529.03 |
| 5   | 419388.42              | 1312272.27 |
| 6   | 418088.66              | 1311175.80 |
| 7   | 417791.94              | 1311578.24 |
| 8   | 419041.71              | 1312632.54 |
| 9   | 420143.17              | 1313840.96 |
| 10  | 421077.48              | 1315182.82 |
| 11  | 421828.63              | 1316635.14 |

| Номер<br>характерной<br>точки   | Координаты<br>МСК-50.1 |            |
|---|------------------------|------------|
|   | Х, м                   | У, м       |
| Сектор 4.1.59,<br>допустимая абсолютная высота от<br>307,95 м до 312,31 м |                        |            |
| Контур 1  |                        |            |
| 1   | 422286.81              | 1316434.98 |
| 2   | 421505.62              | 1314924.56 |
| 3   | 420533.94              | 1313529.03 |
| 4   | 419388.42              | 1312272.27 |
| 5   | 418088.66              | 1311175.80 |
| 6   | 418385.38              | 1310773.36 |
| 7   | 419735.13              | 1311912.01 |
| 8   | 420924.71              | 1313217.10 |
| 9   | 421933.75              | 1314666.30 |
| 10  | 422745.00              | 1316234.81 |
| 11  | 422286.81              | 1316434.98 |

| Номер<br>характерной<br>точки   | Координаты<br>МСК-50.1 |            |
|---|------------------------|------------|
|   | Х, м                   | У, м       |
| Сектор 4.1.60,<br>допустимая абсолютная высота от<br>312,31 м до 316,68 м |                        |            |
| Контур 1  |                        |            |
| 1   | 418385.38              | 1310773.36 |
| 2   | 418682.10              | 1310370.92 |
| 3   | 420081.84              | 1311551.74 |
| 4   | 421315.47              | 1312905.17 |
| 5   | 422361.89              | 1314408.04 |
| 6   | 423203.19              | 1316034.65 |
| 7   | 422745.00              | 1316234.81 |
| 8   | 421933.75              | 1314666.30 |
| 9   | 420924.71              | 1313217.10 |
| 10  | 419735.13              | 1311912.01 |
| 11  | 418385.38              | 1310773.36 |

| Номер<br>характерной<br>точки   | Координаты<br>МСК-50.1 |            |
|---|------------------------|------------|
|   | Х, м                   | У, м       |
| Сектор 4.1.61,<br>допустимая абсолютная высота от<br>316,68 м до 321,04 м |                        |            |
| Контур 1  |                        |            |
| 1   | 423661.37              | 1315834.48 |
| 2   | 422790.03              | 1314149.79 |
| 3   | 421706.24              | 1312593.24 |
| 4   | 420428.55              | 1311191.47 |
| 5   | 418978.82              | 1309968.48 |
| 6   | 418682.10              | 1310370.92 |
| 7   | 420081.84              | 1311551.74 |
| 8   | 421315.47              | 1312905.17 |
| 9   | 422361.89              | 1314408.04 |
| 10  | 423203.19              | 1316034.65 |
| 11  | 423661.37              | 1315834.48 |

| Номер<br>характерной<br>точки   | Координаты<br>МСК-50.1 |            |
|---|------------------------|------------|
|   | Х, м                   | У, м       |
| Сектор 4.1.62,<br>допустимая абсолютная высота от<br>321,04 м до 325,40 м |                        |            |
| Контур 1  |                        |            |
| 1   | 418978.82              | 1309968.48 |
| 2   | 419275.54              | 1309566.04 |
| 3   | 419818.28              | 1309985.69 |
| 4   | 420775.26              | 1310831.20 |
| 5   | 422097.01              | 1312281.31 |
| 6   | 422455.46              | 1312748.92 |
| 7   | 423151.57              | 1313782.20 |
| 8   | 423608.41              | 1314578.79 |
| 9   | 424119.56              | 1315634.32 |
| 10  | 423661.37              | 1315834.48 |
| 11  | 422790.03              | 1314149.79 |
| 12  | 421706.24              | 1312593.24 |
| 13  | 420428.55              | 1311191.47 |
| 14  | 418978.82              | 1309968.48 |

| Номер<br>характерной<br>точки   | Координаты<br>МСК-50.1 |            |
|---|------------------------|------------|
|   | Х, м                   | У, м       |
| Сектор 4.1.63,<br>допустимая абсолютная высота от<br>680,68 м до 688,00 м |                        |            |
| Контур 1  |                        |            |
| 1   | 416401.17              | 1307903.42 |
| 2   | 415721.49              | 1307590.07 |
| 3   | 415025.86              | 1307305.87 |
| 4   | 414287.67              | 1307042.49 |
| 5   | 413628.52              | 1306839.06 |
| 6   | 412961.55              | 1306662.20 |
| 7   | 412334.93              | 1306522.64 |
| 8   | 412285.07              | 1306761.49 |
| 9   | 413034.99              | 1306877.17 |
| 10  | 413642.46              | 1306999.67 |
| 11  | 414244.35              | 1307147.17 |

| Номер<br>характерной<br>точки | Координаты<br>МСК-50.1 |            |
|-------------------------------|------------------------|------------|
|                               | Х, м                   | У, м       |
| 12                            | 415712.20              | 1307621.28 |
| 13                            | 416401.17              | 1307903.42 |

| Номер<br>характерной<br>точки   | Координаты<br>МСК-50.1 |            |
|---|------------------------|------------|
|   | Х, м                   | У, м       |
| Сектор 4.1.64,<br>допустимая абсолютная высота от<br>688,00 м до 703,00 м |                        |            |
| Контур 1  |                        |            |
| 1   | 412527.13              | 1306051.76 |
| 2   | 412437.09              | 1306033.18 |
| 3   | 412334.93              | 1306522.64 |
| 4   | 412961.55              | 1306662.20 |
| 5   | 413628.52              | 1306839.06 |
| 6   | 414287.67              | 1307042.49 |
| 7   | 415025.86              | 1307305.87 |
| 8   | 415721.49              | 1307590.07 |
| 9   | 416401.17              | 1307903.42 |
| 10  | 417418.55              | 1308396.36 |
| 11  | 418390.73              | 1308961.24 |
| 12  | 418987.52              | 1309358.90 |
| 13  | 419116.72              | 1309450.54 |
| 14  | 419198.16              | 1309340.61 |
| 15  | 419362.21              | 1309119.15 |
| 16  | 418120.11              | 1308279.02 |
| 17  | 417934.70              | 1308166.45 |
| 18  | 417119.98              | 1307707.81 |
| 19  | 416575.57              | 1307432.25 |
| 20  | 416147.86              | 1307232.11 |
| 21  | 415714.90              | 1307043.59 |
| 22  | 415290.62              | 1306872.11 |
| 23  | 413871.10              | 1306388.80 |
| 24  | 412719.37              | 1306093.08 |
| 25  | 412614.95              | 1306070.36 |
| 26  | 412527.13              | 1306051.76 |

| Номер<br>характерной<br>точки   | Координаты<br>МСК-50.1 |            |
|---|------------------------|------------|
|   | Х, м                   | У, м       |
| Сектор 4.1.65,<br>допустимая абсолютная высота от<br>703,00 м до 718,00 м |                        |            |
| Контур 1  |                        |            |
| 1   | 412868.27              | 1305613.97 |
| 2   | 412724.11              | 1305582.40 |
| 3   | 412533.61              | 1305570.77 |
| 4   | 412437.09              | 1306033.18 |
| 5   | 412527.13              | 1306051.76 |
| 6   | 412614.95              | 1306070.36 |
| 7   | 412719.37              | 1306093.08 |
| 8   | 413871.10              | 1306388.80 |
| 9   | 415290.61              | 1306872.11 |
| 10  | 415714.89              | 1307043.59 |
| 11  | 416147.86              | 1307232.11 |
| 12  | 416575.57              | 1307432.25 |
| 13  | 417119.98              | 1307707.81 |
| 14  | 417934.70              | 1308166.45 |
| 15  | 418120.11              | 1308279.02 |
| 16  | 419362.21              | 1309119.15 |
| 17  | 419659.82              | 1308717.37 |
| 18  | 418823.93              | 1308134.10 |
| 19  | 417586.87              | 1307393.82 |
| 20  | 417537.17              | 1307364.08 |
| 21  | 417528.32              | 1307359.28 |
| 22  | 417388.47              | 1307284.21 |
| 23  | 416035.94              | 1306636.63 |
| 24  | 415748.36              | 1306516.32 |
| 25  | 415713.36              | 1306502.08 |
| 26  | 415599.59              | 1306456.37 |
| 27  | 414316.91              | 1306001.44 |
| 28  | 412868.27              | 1305613.97 |

| Номер<br>характерной<br>точки | Координаты<br>МСК-50.1 |      |
|-------------------------------|------------------------|------|
|                               | Х, м                   | У, м |
| Сектор 4.1.66,                |                        |      |

| Номер<br>характерной<br>точки                           | Координаты<br>МСК-50.1 |            |
|---|------------------------|------------|
|   | Х, м                   | У, м       |
| допустимая абсолютная высота от<br>718,00 м до 733,00 м |                        |            |
| Контур 1  |                        |            |
| 1   | 412902.76              | 1305595.52 |
| 2   | 412724.11              | 1305582.40 |
| 3   | 412868.27              | 1305613.97 |
| 4   | 414316.91              | 1306001.44 |
| 5   | 415599.59              | 1306456.37 |
| 6   | 415713.36              | 1306502.08 |
| 7   | 415748.35              | 1306516.32 |
| 8   | 416035.94              | 1306636.63 |
| 9   | 417388.47              | 1307284.21 |
| 10  | 417528.32              | 1307359.28 |
| 11  | 417537.16              | 1307364.08 |
| 12  | 417586.87              | 1307393.82 |
| 13  | 418823.93              | 1308134.10 |
| 14  | 419659.82              | 1308717.37 |
| 15  | 419957.44              | 1308315.59 |
| 16  | 418717.25              | 1307472.56 |
| 17  | 417412.85              | 1306732.75 |
| 18  | 416848.69              | 1306454.37 |
| 19  | 415415.99              | 1306012.23 |
| 20  | 413946.30              | 1305715.33 |
| 21  | 412902.76              | 1305595.52 |

| Номер<br>характерной<br>точки   | Координаты<br>МСК-50.1 |            |
|---|------------------------|------------|
|   | Х, м                   | У, м       |
| Сектор 4.1.67,<br>допустимая абсолютная высота от<br>733,00 м до 740,48 м |                        |            |
| Контур 1  |                        |            |
| 1   | 419957.44              | 1308315.59 |
| 2   | 420105.93              | 1308115.12 |
| 3   | 418822.76              | 1307339.51 |
| 4   | 417468.56              | 1306695.87 |
| 5   | 416848.69              | 1306454.37 |

| Номер<br>характерной<br>точки | Координаты<br>МСК-50.1 |            |
|-------------------------------|------------------------|------------|
|                               | Х, м                   | У, м       |
| 6                             | 417412.85              | 1306732.75 |
| 7                             | 418717.25              | 1307472.56 |
| 8                             | 419957.44              | 1308315.59 |

| Номер<br>характерной<br>точки   | Координаты<br>МСК-50.1 |            |
|---|------------------------|------------|
|   | Х, м                   | У, м       |
| Сектор 4.1.68,<br>допустимая абсолютная высота от<br>400,18 м до 405,50 м |                        |            |
| Контур 1  |                        |            |
| 1   | 419116.72              | 1309450.54 |
| 2   | 419198.16              | 1309340.61 |
| 3   | 419362.21              | 1309119.15 |
| 4   | 420068.40              | 1309670.81 |
| 5   | 419995.86              | 1309762.13 |
| 6   | 419818.28              | 1309985.69 |
| 7   | 419275.54              | 1309566.04 |
| 8   | 419182.63              | 1309498.09 |
| 9   | 419116.72              | 1309450.54 |

| Номер<br>характерной<br>точки   | Координаты<br>МСК-50.1 |            |
|---|------------------------|------------|
|   | Х, м                   | У, м       |
| Сектор 4.1.69,<br>допустимая абсолютная высота от<br>405,50 м до 412,00 м |                        |            |
| Контур 1  |                        |            |
| 1   | 419362.21              | 1309119.15 |
| 2   | 420068.40              | 1309670.81 |
| 3   | 420289.20              | 1309392.85 |
| 4   | 420379.44              | 1309279.24 |
| 5   | 419659.82              | 1308717.37 |
| 6   | 419362.21              | 1309119.15 |

| Номер<br>характерной<br>точки   | Координаты<br>МСК-50.1 |            |
|---|------------------------|------------|
|   | Х, м                   | У, м       |
| Сектор 4.1.70,<br>допустимая абсолютная высота от<br>412,00 м до 418,50 м |                        |            |
| Контур 1  |                        |            |
| 1   | 419659.82              | 1308717.37 |
| 2   | 420379.44              | 1309279.24 |
| 3   | 420617.85              | 1308979.10 |
| 4   | 420690.48              | 1308887.67 |
| 5   | 419957.44              | 1308315.59 |
| 6   | 419659.82              | 1308717.37 |

| Номер<br>характерной<br>точки   | Координаты<br>МСК-50.1 |            |
|---|------------------------|------------|
|   | Х, м                   | У, м       |
| Сектор 4.1.71,<br>допустимая абсолютная высота от<br>418,50 м до 422,20 м |                        |            |
| Контур 1  |                        |            |
| 1   | 419957.44              | 1308315.59 |
| 2   | 420105.93              | 1308115.12 |
| 3   | 420491.08              | 1308383.93 |
| 4   | 420718.91              | 1308551.60 |
| 5   | 420867.59              | 1308664.71 |
| 6   | 420690.48              | 1308887.67 |
| 7   | 419957.44              | 1308315.59 |

| Номер<br>характерной<br>точки   | Координаты<br>МСК-50.1 |            |
|---|------------------------|------------|
|   | Х, м                   | У, м       |
| Сектор 4.1.72,<br>допустимая абсолютная высота от<br>368,16 м до 372,00 м |                        |            |
| Контур 1  |                        |            |
| 1   | 422455.46              | 1312748.92 |
| 2   | 422684.30              | 1312585.09 |
| 3   | 422130.27              | 1311862.10 |
| 4   | 421119.37              | 1310754.89 |

| Номер<br>характерной<br>точки | Координаты<br>МСК-50.1 |            |
|-------------------------------|------------------------|------------|
|                               | Х, м                   | У, м       |
| 5                             | 419995.86              | 1309762.13 |
| 6                             | 419818.28              | 1309985.69 |
| 7                             | 420775.26              | 1310831.20 |
| 8                             | 422097.01              | 1312281.31 |
| 9                             | 422455.46              | 1312748.92 |

| Номер<br>характерной<br>точки   | Координаты<br>МСК-50.1 |            |
|---|------------------------|------------|
|   | Х, м                   | У, м       |
| Сектор 4.1.73,<br>допустимая абсолютная высота от<br>372,00 м до 378,50 м |                        |            |
| Контур 1  |                        |            |
| 1   | 423069.39              | 1312309.40 |
| 2   | 422432.02              | 1311484.79 |
| 3   | 421414.76              | 1310383.35 |
| 4   | 420289.20              | 1309392.85 |
| 5   | 420068.40              | 1309670.81 |
| 6   | 419995.86              | 1309762.13 |
| 7   | 421119.37              | 1310754.89 |
| 8   | 422130.27              | 1311862.10 |
| 9   | 422684.30              | 1312585.09 |
| 10  | 422806.15              | 1312497.86 |
| 11  | 423069.39              | 1312309.40 |

| Номер<br>характерной<br>точки   | Координаты<br>МСК-50.1 |            |
|---|------------------------|------------|
|   | Х, м                   | У, м       |
| Сектор 4.1.74,<br>допустимая абсолютная высота от<br>378,50 м до 385,00 м |                        |            |
| Контур 1  |                        |            |
| 1   | 420289.20              | 1309392.85 |
| 2   | 421414.76              | 1310383.35 |
| 3   | 422432.02              | 1311484.79 |
| 4   | 423069.39              | 1312309.40 |
| 5   | 423212.95              | 1312206.63 |

| Номер<br>характерной<br>точки | Координаты<br>МСК-50.1 |            |
|-------------------------------|------------------------|------------|
|                               | Х, м                   | У, м       |
| 6                             | 423497.41              | 1312002.98 |
| 7                             | 422564.78              | 1310828.97 |
| 8                             | 421519.59              | 1309753.92 |
| 9                             | 420617.85              | 1308979.10 |
| 10                            | 420379.44              | 1309279.24 |
| 11                            | 420289.20              | 1309392.85 |

| Номер<br>характерной<br>точки | Координаты<br>МСК-50.1 |            |
|-------------------------------|------------------------|------------|
|                               | Х, м                   | У, м       |
| 1                             | 423151.57              | 1313782.20 |
| 2                             | 423541.29              | 1313526.42 |
| 3                             | 422806.15              | 1312497.86 |
| 4                             | 422684.30              | 1312585.09 |
| 5                             | 422455.46              | 1312748.92 |
| 6                             | 423151.57              | 1313782.20 |

| Номер<br>характерной<br>точки   | Координаты<br>МСК-50.1 |            |
|---|------------------------|------------|
|   | Х, м                   | У, м       |
| Сектор 4.1.75,<br>допустимая абсолютная высота от<br>385,00 м до 390,56 м |                        |            |
| Контур 1  |                        |            |
| 1   | 420617.85              | 1308979.10 |
| 2   | 421519.59              | 1309753.92 |
| 3   | 422564.78              | 1310828.97 |
| 4   | 423497.41              | 1312002.98 |
| 5   | 423619.74              | 1311915.41 |
| 6   | 423858.99              | 1311744.14 |
| 7   | 423615.02              | 1311417.07 |
| 8   | 423182.02              | 1310878.89 |
| 9   | 422919.36              | 1310575.71 |
| 10  | 421867.76              | 1309506.94 |
| 11  | 421793.69              | 1309439.26 |
| 12  | 421304.61              | 1309014.42 |
| 13  | 420867.59              | 1308664.71 |
| 14  | 420690.48              | 1308887.67 |
| 15  | 420617.85              | 1308979.10 |

| Номер<br>характерной<br>точки   | Координаты<br>МСК-50.1 |            |
|---|------------------------|------------|
|   | Х, м                   | У, м       |
| Сектор 4.1.77,<br>допустимая абсолютная высота от<br>405,50 м до 412,00 м |                        |            |
| Контур 1  |                        |            |
| 1   | 423541.29              | 1313526.42 |
| 2   | 423959.30              | 1313252.07 |
| 3   | 423212.95              | 1312206.63 |
| 4   | 423069.39              | 1312309.40 |
| 5   | 422806.15              | 1312497.86 |
| 6   | 423541.29              | 1313526.42 |

| Номер<br>характерной<br>точки   | Координаты<br>МСК-50.1 |      |
|---|------------------------|------|
|   | Х, м                   | У, м |
| Сектор 4.1.76,<br>допустимая абсолютная высота от<br>399,69 м до 405,50 м |                        |      |
| Контур 1  |                        |      |

| Номер<br>характерной<br>точки   | Координаты<br>МСК-50.1 |            |
|---|------------------------|------------|
|   | Х, м                   | У, м       |
| Сектор 4.1.78,<br>допустимая абсолютная высота от<br>412,00 м до 418,50 м |                        |            |
| Контур 1  |                        |            |
| 1   | 423959.30              | 1313252.07 |
| 2   | 424377.32              | 1312977.72 |
| 3   | 423619.74              | 1311915.41 |
| 4   | 423497.41              | 1312002.98 |
| 5   | 423212.95              | 1312206.63 |
| 6   | 423959.30              | 1313252.07 |

| Номер<br>характерной<br>точки   | Координаты<br>МСК-50.1 |            |
|---|------------------------|------------|
|   | Х, м                   | У, м       |
| Сектор 4.1.79,<br>допустимая абсолютная высота от<br>418,50 м до 422,32 м |                        |            |
| Контур 1  |                        |            |
| 1   | 424377.32              | 1312977.72 |
| 2   | 424583.78              | 1312842.21 |
| 3   | 424233.43              | 1312285.22 |
| 4   | 424030.44              | 1311985.61 |
| 5   | 423858.99              | 1311744.14 |
| 6   | 423619.74              | 1311915.41 |
| 7   | 424377.32              | 1312977.72 |

| Номер<br>характерной<br>точки   | Координаты<br>МСК-50.1 |            |
|---|------------------------|------------|
|   | Х, м                   | У, м       |
| Сектор 4.1.80,<br>допустимая абсолютная высота от<br>675,47 м до 688,00 м |                        |            |
| Контур 1  |                        |            |
| 1   | 424119.56              | 1315634.32 |
| 2   | 424650.38              | 1317036.59 |
| 3   | 425038.56              | 1318484.84 |
| 4   | 425280.21              | 1319964.61 |
| 5   | 425346.69              | 1320734.81 |
| 6   | 425470.99              | 1320716.27 |
| 7   | 425759.63              | 1320673.21 |
| 8   | 425473.20              | 1319201.31 |
| 9   | 425058.18              | 1317760.37 |
| 10  | 424517.79              | 1316361.61 |
| 11  | 423856.25              | 1315015.91 |
| 12  | 423608.41              | 1314578.79 |
| 13  | 424119.56              | 1315634.32 |

| Номер<br>характерной<br>точки | Координаты<br>МСК-50.1 |      |
|-------------------------------|------------------------|------|
|                               | Х, м                   | У, м |
| Сектор 4.1.81,                |                        |      |

| Номер<br>характерной<br>точки                           | Координаты<br>МСК-50.1 |            |
|---|------------------------|------------|
|   | Х, м                   | У, м       |
| допустимая абсолютная высота от<br>688,00 м до 703,00 м |                        |            |
| Контур 1  |                        |            |
| 1   | 423541.29              | 1313526.42 |
| 2   | 423151.57              | 1313782.20 |
| 3   | 423608.41              | 1314578.79 |
| 4   | 423856.25              | 1315015.91 |
| 5   | 424517.79              | 1316361.61 |
| 6   | 425058.18              | 1317760.37 |
| 7   | 425473.20              | 1319201.31 |
| 8   | 425759.63              | 1320673.21 |
| 9   | 426254.16              | 1320599.44 |
| 10  | 426233.59              | 1320465.14 |
| 11  | 425937.59              | 1318995.10 |
| 12  | 425516.82              | 1317555.80 |
| 13  | 424974.39              | 1316157.81 |
| 14  | 424314.26              | 1314811.38 |
| 15  | 423541.29              | 1313526.42 |

| Номер<br>характерной<br>точки   | Координаты<br>МСК-50.1 |            |
|---|------------------------|------------|
|   | Х, м                   | У, м       |
| Сектор 4.1.82,<br>допустимая абсолютная высота от<br>703,00 м до 718,00 м |                        |            |
| Контур 1  |                        |            |
| 1   | 426254.16              | 1320599.44 |
| 2   | 426714.63              | 1320530.75 |
| 3   | 426714.05              | 1320412.19 |
| 4   | 426712.52              | 1320293.64 |
| 5   | 426410.50              | 1318824.80 |
| 6   | 425987.27              | 1317386.20 |
| 7   | 425445.76              | 1315987.82 |
| 8   | 424789.73              | 1314639.37 |
| 9   | 424023.74              | 1313350.20 |
| 10  | 423959.30              | 1313252.07 |
| 11  | 423541.29              | 1313526.42 |



| Номер<br>характерной<br>точки | Координаты<br>МСК-50.1 |            |
|-------------------------------|------------------------|------------|
|                               | Х, м                   | У, м       |
| 12                            | 424314.26              | 1314811.38 |
| 13                            | 424974.39              | 1316157.81 |
| 14                            | 425516.82              | 1317555.80 |
| 15                            | 425937.59              | 1318995.10 |
| 16                            | 426233.59              | 1320465.14 |
| 17                            | 426254.16              | 1320599.44 |

| Номер<br>характерной<br>точки | Координаты<br>МСК-50.1 |            |
|-------------------------------|------------------------|------------|
|                               | Х, м                   | У, м       |
| 2                             | 425538.30              | 1314724.72 |
| 3                             | 424887.69              | 1313373.85 |
| 4                             | 424583.78              | 1312842.21 |
| 5                             | 424377.32              | 1312977.72 |
| 6                             | 425153.03              | 1314261.08 |
| 7                             | 425822.26              | 1315603.06 |
| 8                             | 426050.70              | 1316133.82 |

| Номер<br>характерной<br>точки   | Координаты<br>МСК-50.1 |            |
|---|------------------------|------------|
|   | Х, м                   | У, м       |
| Сектор 4.1.83,<br>допустимая абсолютная высота от<br>718,00 м до 733,00 м |                        |            |
| Контур 1  |                        |            |
| 1   | 423959.30              | 1313252.07 |
| 2   | 424023.74              | 1313350.20 |
| 3   | 424789.73              | 1314639.37 |
| 4   | 425445.76              | 1315987.82 |
| 5   | 425987.27              | 1317386.20 |
| 6   | 426410.50              | 1318824.80 |
| 7   | 426712.52              | 1320293.64 |
| 8   | 426612.37              | 1318797.61 |
| 9   | 426363.27              | 1317319.07 |
| 10  | 426050.70              | 1316133.82 |
| 11  | 425822.26              | 1315603.06 |
| 12  | 425153.03              | 1314261.08 |
| 13  | 424377.32              | 1312977.72 |
| 14  | 423959.30              | 1313252.07 |

| Номер<br>характерной<br>точки   | Координаты<br>МСК-50.1 |            |
|---|------------------------|------------|
|   | Х, м                   | У, м       |
| Сектор 4.1.85,<br>допустимая абсолютная высота от<br>193,24 м до 201,96 м |                        |            |
| Контур 1  |                        |            |
| 1   | 410536.20              | 1322286.62 |
| 2   | 410252.73              | 1322054.13 |
| 3   | 410010.43              | 1321950.41 |
| 4   | 409880.25              | 1321660.72 |
| 5   | 409665.19              | 1321364.81 |
| 6   | 409214.83              | 1321562.65 |
| 7   | 408965.35              | 1321986.59 |
| 8   | 408949.84              | 1322237.19 |
| 9   | 409031.24              | 1322519.68 |
| 10  | 409098.06              | 1322503.51 |
| 11  | 409556.01              | 1322392.73 |
| 12  | 409534.04              | 1322372.84 |
| 13  | 409446.18              | 1322160.70 |
| 14  | 409534.04              | 1321948.57 |
| 15  | 409746.18              | 1321860.70 |
| 16  | 409958.31              | 1321948.57 |
| 17  | 410046.18              | 1322160.70 |
| 18  | 409958.31              | 1322372.84 |
| 19  | 409843.53              | 1322444.47 |
| 20  | 409943.59              | 1322455.97 |
| 21  | 410044.29              | 1322455.00 |
| 22  | 409574.77              | 1322765.43 |

| Номер<br>характерной<br>точки   | Координаты<br>МСК-50.1 |            |
|---|------------------------|------------|
|   | Х, м                   | У, м       |
| Сектор 4.1.84,<br>допустимая абсолютная высота от<br>733,00 м до 740,41 м |                        |            |
| Контур 1  |                        |            |
| 1   | 426050.70              | 1316133.82 |

| Номер<br>характерной<br>точки | Координаты<br>МСК-50.1 |            |
|-------------------------------|------------------------|------------|
|                               | Х, м                   | У, м       |
| 23                            | 409574.59              | 1322772.49 |
| 24                            | 409573.32              | 1322824.48 |
| 25                            | 409700.24              | 1322959.38 |
| 26                            | 409746.18              | 1322960.70 |
| 27                            | 409875.79              | 1322950.13 |
| 28                            | 410313.18              | 1322725.06 |
| 29                            | 410536.20              | 1322286.62 |

| Номер<br>характерной<br>точки                                 | Координаты<br>МСК-50.1 |            |
|---|------------------------|------------|
|   | Х, м                   | У, м       |
| Сектор 4.1.86,<br>допустимая абсолютная высота до<br>198,00 м |                        |            |
| Контур 1  |                        |            |
| 1   | 410046.18              | 1322160.70 |
| 2   | 409958.31              | 1321948.57 |
| 3   | 409746.18              | 1321860.70 |
| 4   | 409534.04              | 1321948.57 |
| 5   | 409446.18              | 1322160.70 |
| 6   | 409534.04              | 1322372.84 |
| 7   | 409556.01              | 1322392.73 |
| 8   | 409584.05              | 1322385.95 |
| 9   | 409583.39              | 1322412.70 |
| 10  | 409746.18              | 1322460.70 |
| 11  | 409843.53              | 1322444.47 |
| 12  | 409958.31              | 1322372.84 |
| 13  | 410046.18              | 1322160.70 |

| Номер<br>характерной<br>точки   | Координаты<br>МСК-50.1 |            |
|---|------------------------|------------|
|   | Х, м                   | У, м       |
| Сектор 4.1.87,<br>допустимая абсолютная высота от<br>201,96 м до 210,69 м |                        |            |
| Контур 1  |                        |            |
| 1   | 409031.24              | 1322519.68 |

| Номер<br>характерной<br>точки | Координаты<br>МСК-50.1 |            |
|-------------------------------|------------------------|------------|
|                               | Х, м                   | У, м       |
| 2                             | 408612.08              | 1322621.07 |
| 3                             | 408537.41              | 1322639.13 |
| 4                             | 408446.21              | 1322150.65 |
| 5                             | 408544.96              | 1321663.64 |
| 6                             | 408753.62              | 1321321.16 |
| 7                             | 408831.61              | 1321236.82 |
| 8                             | 408939.01              | 1321202.37 |
| 9                             | 409206.97              | 1321167.34 |
| 10                            | 409475.10              | 1321201.05 |
| 11                            | 409566.56              | 1321229.10 |
| 12                            | 409665.19              | 1321364.81 |
| 13                            | 409214.83              | 1321562.65 |
| 14                            | 408965.35              | 1321986.59 |
| 15                            | 408949.84              | 1322237.19 |
| 16                            | 409031.24              | 1322519.68 |

| Номер<br>характерной<br>точки   | Координаты<br>МСК-50.1 |            |
|---|------------------------|------------|
|   | Х, м                   | У, м       |
| Сектор 4.1.88,<br>допустимая абсолютная высота от<br>201,96 м до 210,69 м |                        |            |
| Контур 1  |                        |            |
| 1   | 410483.54              | 1323231.35 |
| 2   | 410539.48              | 1323130.09 |
| 3   | 410591.80              | 1322995.56 |
| 4   | 410634.33              | 1322801.71 |
| 5   | 410639.20              | 1322603.43 |
| 6   | 410619.96              | 1322461.86 |
| 7   | 410581.94              | 1322324.14 |
| 8   | 410536.20              | 1322286.62 |
| 9   | 410313.18              | 1322725.06 |
| 10  | 409875.79              | 1322950.13 |
| 11  | 409746.18              | 1322960.70 |
| 12  | 409700.24              | 1322959.38 |
| 13  | 409778.12              | 1323057.18 |
| 14  | 409566.86              | 1323088.70 |

| Номер<br>характерной<br>точки | Координаты<br>МСК-50.1 |            |
|-------------------------------|------------------------|------------|
|                               | Х, м                   | У, м       |
| 15                            | 409566.17              | 1323116.86 |
| 16                            | 409558.09              | 1323447.03 |
| 17                            | 409746.18              | 1323460.70 |
| 18                            | 410171.50              | 1323389.16 |
| 19                            | 410483.54              | 1323231.35 |

| Номер<br>характерной<br>точки   | Координаты<br>МСК-50.1 |            |
|---|------------------------|------------|
|   | Х, м                   | У, м       |
| Сектор 4.1.89,<br>допустимая абсолютная высота от<br>210,69 м до 220,16 м |                        |            |
| Контур 1  |                        |            |
| 1   | 408537.41              | 1322639.13 |
| 2   | 408446.21              | 1322150.65 |
| 3   | 408544.96              | 1321663.64 |
| 4   | 408753.62              | 1321321.16 |
| 5   | 408831.61              | 1321236.82 |
| 6   | 408676.55              | 1321306.03 |
| 7   | 408377.14              | 1321526.82 |
| 8   | 408202.42              | 1321744.56 |
| 9   | 408101.28              | 1321939.90 |
| 10  | 408024.29              | 1322208.25 |
| 11  | 408002.20              | 1322429.59 |
| 12  | 408013.10              | 1322630.49 |
| 13  | 408067.31              | 1322875.41 |
| 14  | 408165.07              | 1323106.77 |
| 15  | 408326.40              | 1322999.59 |
| 16  | 408086.92              | 1322748.11 |
| 17  | 408537.41              | 1322639.13 |

| Номер<br>характерной<br>точки   | Координаты<br>МСК-50.1 |      |
|---|------------------------|------|
|   | Х, м                   | У, м |
| Сектор 4.1.90,<br>допустимая абсолютная высота от<br>210,69 м до 217,42 м |                        |      |

| Номер<br>характерной<br>точки | Координаты<br>МСК-50.1 |            |
|-------------------------------|------------------------|------------|
|                               | Х, м                   | У, м       |
| Контур 1                      |                        |            |
| 1                             | 410483.54              | 1323231.35 |
| 2                             | 410171.50              | 1323389.16 |
| 3                             | 409746.18              | 1323460.70 |
| 4                             | 409558.09              | 1323447.03 |
| 5                             | 409553.48              | 1323635.58 |
| 6                             | 409548.61              | 1323834.72 |
| 7                             | 409660.80              | 1323817.11 |
| 8                             | 409878.53              | 1323751.49 |
| 9                             | 410117.86              | 1323622.78 |
| 10                            | 410295.77              | 1323474.17 |
| 11                            | 410397.39              | 1323358.27 |
| 12                            | 410483.54              | 1323231.35 |

| Номер<br>характерной<br>точки   | Координаты<br>МСК-50.1 |            |
|---|------------------------|------------|
|   | Х, м                   | У, м       |
| Сектор 4.1.91,<br>допустимая абсолютная высота от<br>187,80 м до 195,06 м |                        |            |
| Контур 1  |                        |            |
| 1   | 410044.29              | 1322455.00 |
| 2   | 409943.59              | 1322455.97 |
| 3   | 409843.53              | 1322444.47 |
| 4   | 409746.18              | 1322460.70 |
| 5   | 409583.39              | 1322412.70 |
| 6   | 409574.77              | 1322765.43 |
| 7   | 410044.29              | 1322455.00 |

| Номер<br>характерной<br>точки   | Координаты<br>МСК-50.1 |            |
|---|------------------------|------------|
|   | Х, м                   | У, м       |
| Сектор 4.1.92,<br>допустимая абсолютная высота от<br>181,00 м до 186,96 м |                        |            |
| Контур 1  |                        |            |
| 1   | 409557.56              | 1322771.70 |

| Номер<br>характерной<br>точки | Координаты<br>МСК-50.1 |            |
|-------------------------------|------------------------|------------|
|                               | Х, м                   | У, м       |
| 2                             | 409574.59              | 1322772.49 |
| 3                             | 409574.77              | 1322765.43 |
| 4                             | 409583.39              | 1322412.70 |
| 5                             | 409584.05              | 1322385.95 |
| 6                             | 409371.63              | 1322653.94 |
| 7                             | 409461.43              | 1322717.83 |
| 8                             | 409557.56              | 1322771.70 |

| Номер<br>характерной<br>точки   | Координаты<br>МСК-50.1 |            |
|---|------------------------|------------|
|   | Х, м                   | У, м       |
| Сектор 4.1.93,<br>допустимая абсолютная высота от<br>181,00 м до 189,97 м |                        |            |
| Контур 1  |                        |            |
| 1   | 409318.25              | 1322678.38 |
| 2   | 409338.95              | 1322695.17 |
| 3   | 409371.63              | 1322653.94 |
| 4   | 409584.05              | 1322385.95 |
| 5   | 409177.49              | 1322677.00 |
| 6   | 409023.16              | 1322787.49 |
| 7   | 409025.31              | 1322790.47 |
| 8   | 409100.63              | 1322829.64 |
| 9   | 409170.81              | 1322877.42 |
| 10  | 409183.76              | 1322859.94 |
| 11  | 409318.25              | 1322678.38 |

| Номер<br>характерной<br>точки   | Координаты<br>МСК-50.1 |            |
|---|------------------------|------------|
|   | Х, м                   | У, м       |
| Сектор 4.1.94,<br>допустимая абсолютная высота от<br>181,00 м до 189,50 м |                        |            |
| Контур 1  |                        |            |
| 1   | 409584.05              | 1322385.95 |
| 2   | 409556.01              | 1322392.73 |
| 3   | 409098.06              | 1322503.51 |

| Номер<br>характерной<br>точки | Координаты<br>МСК-50.1 |            |
|-------------------------------|------------------------|------------|
|                               | Х, м                   | У, м       |
| 4                             | 409129.43              | 1322594.08 |
| 5                             | 409177.49              | 1322677.00 |
| 6                             | 409584.05              | 1322385.95 |

| Номер<br>характерной<br>точки   | Координаты<br>МСК-50.1 |            |
|---|------------------------|------------|
|   | Х, м                   | У, м       |
| Сектор 4.1.95,<br>допустимая абсолютная высота от<br>196,84 м до 203,25 м |                        |            |
| Контур 1  |                        |            |
| 1   | 409778.12              | 1323057.18 |
| 2   | 409700.24              | 1322959.38 |
| 3   | 409573.32              | 1322824.48 |
| 4   | 409566.86              | 1323088.70 |
| 5   | 409778.12              | 1323057.18 |

| Номер<br>характерной<br>точки   | Координаты<br>МСК-50.1 |            |
|---|------------------------|------------|
|   | Х, м                   | У, м       |
| Сектор 4.1.96,<br>допустимая абсолютная высота от<br>189,50 м до 193,43 м |                        |            |
| Контур 1  |                        |            |
| 1   | 409566.17              | 1323116.86 |
| 2   | 409566.86              | 1323088.70 |
| 3   | 409573.32              | 1322824.48 |
| 4   | 409574.59              | 1322772.49 |
| 5   | 409557.56              | 1322771.70 |
| 6   | 409562.00              | 1322773.87 |
| 7   | 409317.71              | 1322935.39 |
| 8   | 409390.32              | 1323016.99 |
| 9   | 409454.35              | 1323105.48 |
| 10  | 409510.04              | 1323113.32 |
| 11  | 409566.17              | 1323116.86 |

| Номер<br>характерной<br>точки   | Координаты<br>МСК-50.1 |            |
|---|------------------------|------------|
|   | Х, м                   | У, м       |
| Сектор 4.1.97,<br>допустимая абсолютная высота от<br>183,20 м до 186,96 м |                        |            |
| Контур 1  |                        |            |
| 1   | 409562.00              | 1322773.87 |
| 2   | 409557.56              | 1322771.70 |
| 3   | 409461.43              | 1322717.83 |
| 4   | 409371.63              | 1322653.94 |
| 5   | 409338.95              | 1322695.17 |
| 6   | 409318.25              | 1322678.38 |
| 7   | 409183.76              | 1322859.94 |
| 8   | 409235.96              | 1322906.17 |
| 9   | 409279.34              | 1322960.75 |
| 10  | 409317.71              | 1322935.39 |
| 11  | 409562.00              | 1322773.87 |

| Номер<br>характерной<br>точки   | Координаты<br>МСК-50.1 |            |
|---|------------------------|------------|
|   | Х, м                   | У, м       |
| Сектор 4.1.98,<br>допустимая абсолютная высота от<br>189,50 м до 198,00 м |                        |            |
| Контур 1  |                        |            |
| 1   | 409177.49              | 1322677.00 |
| 2   | 409129.43              | 1322594.08 |
| 3   | 409098.06              | 1322503.51 |
| 4   | 409031.24              | 1322519.68 |
| 5   | 408612.08              | 1322621.07 |
| 6   | 408674.80              | 1322802.21 |
| 7   | 408770.93              | 1322968.06 |
| 8   | 409023.16              | 1322787.49 |
| 9   | 409177.49              | 1322677.00 |

| Номер<br>характерной<br>точки | Координаты<br>МСК-50.1 |      |
|-------------------------------|------------------------|------|
|                               | Х, м                   | У, м |
| Сектор 4.1.99,                |                        |      |

| Номер<br>характерной<br>точки                           | Координаты<br>МСК-50.1 |            |
|---|------------------------|------------|
|   | Х, м                   | У, м       |
| допустимая абсолютная высота от<br>198,00 м до 202,25 м |                        |            |
| Контур 1  |                        |            |
| 1   | 409553.48              | 1323635.58 |
| 2   | 409558.09              | 1323447.03 |
| 3   | 409566.17              | 1323116.86 |
| 4   | 409510.04              | 1323113.32 |
| 5   | 409454.35              | 1323105.48 |
| 6   | 408954.65              | 1323180.02 |
| 7   | 408942.07              | 1323195.89 |
| 8   | 408966.65              | 1323223.30 |
| 9   | 409032.98              | 1323343.53 |
| 10  | 409049.91              | 1323516.08 |
| 11  | 409553.48              | 1323635.58 |

| Номер<br>характерной<br>точки  | Координаты<br>МСК-50.1 |            |
|--|------------------------|------------|
|  | Х, м                   | У, м       |
| Сектор 4.1.100,<br>допустимая абсолютная высота от<br>178,00 м до 192,22 м |                        |            |
| Контур 1   |                        |            |
| 1  | 408945.67              | 1323181.36 |
| 2  | 409279.34              | 1322960.75 |
| 3  | 409317.71              | 1322935.39 |
| 4  | 409390.32              | 1323016.99 |
| 5  | 409454.35              | 1323105.48 |
| 6  | 408954.65              | 1323180.02 |
| 7  | 408945.67              | 1323181.36 |

| Номер<br>характерной<br>точки  | Координаты<br>МСК-50.1 |      |
|--|------------------------|------|
|  | Х, м                   | У, м |
| Сектор 4.1.101,<br>допустимая абсолютная высота от<br>178,00 м до 183,20 м |                        |      |
| Контур 1   |                        |      |

| Номер<br>характерной<br>точки | Координаты<br>МСК-50.1 |            |
|-------------------------------|------------------------|------------|
|                               | Х, м                   | У, м       |
| 1                             | 409279.34              | 1322960.75 |
| 2                             | 409235.96              | 1322906.17 |
| 3                             | 409183.76              | 1322859.94 |
| 4                             | 409170.81              | 1322877.42 |
| 5                             | 408945.67              | 1323181.36 |
| 6                             | 409279.34              | 1322960.75 |

| Номер<br>характерной<br>точки  | Координаты<br>МСК-50.1 |            |
|--|------------------------|------------|
|  | Х, м                   | У, м       |
| Сектор 4.1.102,<br>допустимая абсолютная высота от<br>178,00 м до 189,53 м |                        |            |
| Контур 1   |                        |            |
| 1  | 409025.31              | 1322790.47 |
| 2  | 408945.67              | 1323181.36 |
| 3  | 409170.81              | 1322877.42 |
| 4  | 409100.63              | 1322829.64 |
| 5  | 409025.31              | 1322790.47 |

| Номер<br>характерной<br>точки  | Координаты<br>МСК-50.1 |            |
|--|------------------------|------------|
|  | Х, м                   | У, м       |
| Сектор 4.1.103,<br>допустимая абсолютная высота от<br>189,97 м до 199,20 м |                        |            |
| Контур 1   |                        |            |
| 1  | 408916.22              | 1323228.51 |
| 2  | 408942.07              | 1323195.89 |
| 3  | 408954.65              | 1323180.02 |
| 4  | 408945.67              | 1323181.36 |
| 5  | 409025.31              | 1322790.47 |
| 6  | 409023.16              | 1322787.49 |
| 7  | 408770.93              | 1322968.06 |
| 8  | 408613.16              | 1323081.01 |
| 9  | 408445.69              | 1323200.90 |
| 10   | 408459.03              | 1323219.21 |

| Номер<br>характерной<br>точки | Координаты<br>МСК-50.1 |            |
|-------------------------------|------------------------|------------|
|                               | Х, м                   | У, м       |
| 11                            | 408689.61              | 1323126.10 |
| 12                            | 408916.22              | 1323228.51 |

| Номер<br>характерной<br>точки  | Координаты<br>МСК-50.1 |            |
|--|------------------------|------------|
|  | Х, м                   | У, м       |
| Сектор 4.1.104,<br>допустимая абсолютная высота от<br>198,00 м до 207,19 м |                        |            |
| Контур 1   |                        |            |
| 1  | 408613.16              | 1323081.01 |
| 2  | 408770.93              | 1322968.06 |
| 3  | 408674.80              | 1322802.21 |
| 4  | 408612.08              | 1322621.07 |
| 5  | 408537.41              | 1322639.13 |
| 6  | 408086.92              | 1322748.11 |
| 7  | 408326.40              | 1322999.59 |
| 8  | 408364.64              | 1323039.75 |
| 9  | 408457.55              | 1323137.32 |
| 10   | 408532.27              | 1323100.64 |
| 11   | 408613.16              | 1323081.01 |

| Номер<br>характерной<br>точки  | Координаты<br>МСК-50.1 |            |
|--|------------------------|------------|
|  | Х, м                   | У, м       |
| Сектор 4.1.105,<br>допустимая абсолютная высота от<br>202,25 м до 213,07 м |                        |            |
| Контур 1   |                        |            |
| 1  | 409537.92              | 1324271.87 |
| 2  | 409544.62              | 1323997.67 |
| 3  | 409548.61              | 1323834.72 |
| 4  | 409553.48              | 1323635.58 |
| 5  | 409049.91              | 1323516.08 |
| 6  | 409026.75              | 1323606.47 |
| 7  | 408982.53              | 1323688.63 |
| 8  | 409068.54              | 1323778.96 |

| Номер<br>характерной<br>точки | Координаты<br>МСК-50.1 |            |
|-------------------------------|------------------------|------------|
|                               | Х, м                   | У, м       |
| 9                             | 409228.41              | 1323946.85 |
| 10                            | 409537.92              | 1324271.87 |

| Номер<br>характерной<br>точки  | Координаты<br>МСК-50.1 |            |
|--|------------------------|------------|
|  | Х, м                   | У, м       |
| Сектор 4.1.106,<br>допустимая абсолютная высота от<br>180,15 м до 219,05 м |                        |            |
| Контур 1   |                        |            |
| Внешняя граница  |                        |            |
| 1  | 409068.54              | 1323778.96 |
| 2  | 408982.53              | 1323688.63 |
| 3  | 409026.75              | 1323606.47 |
| 4  | 409049.91              | 1323516.08 |
| 5  | 409032.98              | 1323343.53 |
| 6  | 408966.65              | 1323223.30 |
| 7  | 408942.07              | 1323195.89 |
| 8  | 408916.22              | 1323228.51 |
| 9  | 408689.61              | 1323126.10 |
| 10   | 408459.03              | 1323219.21 |
| 11   | 408369.98              | 1323485.74 |
| 12   | 408528.29              | 1323717.92 |
| 13   | 408404.68              | 1323873.88 |
| 14   | 408620.44              | 1323951.88 |
| 15   | 408883.29              | 1323914.30 |
| 16   | 409068.54              | 1323778.96 |
| Внутренняя граница   |                        |            |
| 1  | 408764.63              | 1323493.89 |
| 2  | 408814.63              | 1323407.29 |
| 3  | 408764.63              | 1323320.69 |
| 4  | 408664.63              | 1323320.69 |
| 5  | 408614.63              | 1323407.29 |
| 6  | 408664.63              | 1323493.89 |
| 7  | 408764.63              | 1323493.89 |

| Номер<br>характерной<br>точки                                  | Координаты<br>МСК-50.1 |            |
|--|------------------------|------------|
|  | Х, м                   | У, м       |
| Сектор 4.1.107,<br>допустимая абсолютная высота до<br>183,40 м |                        |            |
| Контур 1   |                        |            |
| 1  | 408764.63              | 1323493.89 |
| 2  | 408814.63              | 1323407.29 |
| 3  | 408764.63              | 1323320.69 |
| 4  | 408664.63              | 1323320.69 |
| 5  | 408614.63              | 1323407.29 |
| 6  | 408664.63              | 1323493.89 |
| 7  | 408764.63              | 1323493.89 |

| Номер<br>характерной<br>точки  | Координаты<br>МСК-50.1 |            |
|--|------------------------|------------|
|  | Х, м                   | У, м       |
| Сектор 4.1.108,<br>допустимая абсолютная высота от<br>246,78 м до 250,18 м |                        |            |
| Контур 1   |                        |            |
| 1  | 405457.73              | 1325766.36 |
| 2  | 405439.88              | 1325548.12 |
| 3  | 405469.95              | 1325331.22 |
| 4  | 405256.72              | 1325483.87 |
| 5  | 405457.73              | 1325766.36 |

| Номер<br>характерной<br>точки  | Координаты<br>МСК-50.1 |            |
|--|------------------------|------------|
|  | Х, м                   | У, м       |
| Сектор 4.1.109,<br>допустимая абсолютная высота от<br>216,37 м до 220,68 м |                        |            |
| Контур 1   |                        |            |
| 1  | 409040.02              | 1324326.35 |
| 2  | 409228.41              | 1323946.85 |
| 3  | 409068.54              | 1323778.96 |
| 4  | 408883.29              | 1323914.30 |
| 5  | 408620.44              | 1323951.88 |

| Номер<br>характерной<br>точки | Координаты<br>МСК-50.1 |            |
|-------------------------------|------------------------|------------|
|                               | Х, м                   | У, м       |
| 6                             | 408404.68              | 1323873.88 |
| 7                             | 408391.33              | 1323890.71 |
| 8                             | 408722.99              | 1324144.09 |
| 9                             | 409040.02              | 1324326.35 |

| Номер<br>характерной<br>точки  | Координаты<br>МСК-50.1 |            |
|--|------------------------|------------|
|  | Х, м                   | У, м       |
| Сектор 4.1.110,<br>допустимая абсолютная высота от<br>199,20 м до 207,00 м |                        |            |
| Контур 1   |                        |            |
| 1  | 408341.72              | 1323953.31 |
| 2  | 408391.33              | 1323890.71 |
| 3  | 408404.68              | 1323873.88 |
| 4  | 408528.29              | 1323717.92 |
| 5  | 408369.98              | 1323485.74 |
| 6  | 408459.03              | 1323219.21 |
| 7  | 408445.69              | 1323200.90 |
| 8  | 408170.38              | 1323397.99 |
| 9  | 408023.35              | 1323503.25 |
| 10   | 407957.82              | 1323550.16 |
| 11   | 408341.72              | 1323953.31 |

| Номер<br>характерной<br>точки  | Координаты<br>МСК-50.1 |            |
|--|------------------------|------------|
|  | Х, м                   | У, м       |
| Сектор 4.1.111,<br>допустимая абсолютная высота от<br>199,78 м до 219,02 м |                        |            |
| Контур 1   |                        |            |
| 1  | 408613.16              | 1323081.01 |
| 2  | 408532.27              | 1323100.64 |
| 3  | 408457.55              | 1323137.32 |
| 4  | 408364.64              | 1323039.75 |
| 5  | 408230.10              | 1323198.59 |
| 6  | 408170.38              | 1323397.99 |

| Номер<br>характерной<br>точки | Координаты<br>МСК-50.1 |            |
|-------------------------------|------------------------|------------|
|                               | Х, м                   | У, м       |
| 7                             | 408445.69              | 1323200.90 |
| 8                             | 408613.16              | 1323081.01 |

| Номер<br>характерной<br>точки  | Координаты<br>МСК-50.1 |            |
|--|------------------------|------------|
|  | Х, м                   | У, м       |
| Сектор 4.1.112,<br>допустимая абсолютная высота от<br>215,87 м до 220,68 м |                        |            |
| Контур 1   |                        |            |
| 1  | 408170.38              | 1323397.99 |
| 2  | 408230.10              | 1323198.59 |
| 3  | 408364.64              | 1323039.75 |
| 4  | 408326.40              | 1322999.59 |
| 5  | 408165.07              | 1323106.77 |
| 6  | 407875.18              | 1323299.37 |
| 7  | 408023.35              | 1323503.25 |
| 8  | 408170.38              | 1323397.99 |

| Номер<br>характерной<br>точки  | Координаты<br>МСК-50.1 |            |
|--|------------------------|------------|
|  | Х, м                   | У, м       |
| Сектор 4.1.113,<br>допустимая абсолютная высота от<br>220,68 м до 225,04 м |                        |            |
| Контур 1   |                        |            |
| 1  | 408817.69              | 1324774.20 |
| 2  | 409040.02              | 1324326.35 |
| 3  | 408722.99              | 1324144.09 |
| 4  | 408391.33              | 1323890.71 |
| 5  | 408341.72              | 1323953.31 |
| 6  | 408080.39              | 1324283.00 |
| 7  | 408447.82              | 1324561.56 |
| 8  | 408817.69              | 1324774.20 |



| Номер<br>характерной<br>точки  | Координаты<br>МСК-50.1 |            |
|--|------------------------|------------|
|  | Х, м                   | У, м       |
| Сектор 4.1.114,<br>допустимая абсолютная высота от<br>207,00 м до 213,50 м |                        |            |
| Контур 1   |                        |            |
| 1  | 408031.13              | 1324345.15 |
| 2  | 408080.39              | 1324283.00 |
| 3  | 408341.72              | 1323953.31 |
| 4  | 407957.82              | 1323550.16 |
| 5  | 407616.37              | 1323794.61 |
| 6  | 407551.26              | 1323841.21 |
| 7  | 407773.57              | 1324109.95 |
| 8  | 408031.13              | 1324345.15 |

| Номер<br>характерной<br>точки  | Координаты<br>МСК-50.1 |            |
|--|------------------------|------------|
|  | Х, м                   | У, м       |
| Сектор 4.1.115,<br>допустимая абсолютная высота от<br>220,68 м до 225,04 м |                        |            |
| Контур 1   |                        |            |
| 1  | 408023.35              | 1323503.25 |
| 2  | 407875.18              | 1323299.37 |
| 3  | 407458.71              | 1323576.05 |
| 4  | 407616.37              | 1323794.61 |
| 5  | 407957.82              | 1323550.16 |
| 6  | 408023.35              | 1323503.25 |

| Номер<br>характерной<br>точки  | Координаты<br>МСК-50.1 |            |
|--|------------------------|------------|
|  | Х, м                   | У, м       |
| Сектор 4.1.116,<br>допустимая абсолютная высота от<br>225,04 м до 229,41 м |                        |            |
| Контур 1   |                        |            |
| 1  | 408595.36              | 1325222.05 |
| 2  | 408817.69              | 1324774.20 |
| 3  | 408447.82              | 1324561.56 |

| Номер<br>характерной<br>точки | Координаты<br>МСК-50.1 |            |
|-------------------------------|------------------------|------------|
|                               | Х, м                   | У, м       |
| 4                             | 408080.39              | 1324283.00 |
| 5                             | 408031.13              | 1324345.15 |
| 6                             | 407769.54              | 1324675.18 |
| 7                             | 408165.46              | 1324974.28 |
| 8                             | 408595.36              | 1325222.05 |

| Номер<br>характерной<br>точки  | Координаты<br>МСК-50.1 |            |
|--|------------------------|------------|
|  | Х, м                   | У, м       |
| Сектор 4.1.117,<br>допустимая абсолютная высота от<br>213,50 м до 220,00 м |                        |            |
| Контур 1   |                        |            |
| 1  | 407720.55              | 1324736.99 |
| 2  | 407769.54              | 1324675.18 |
| 3  | 408031.13              | 1324345.15 |
| 4  | 407773.57              | 1324109.95 |
| 5  | 407551.26              | 1323841.21 |
| 6  | 407209.50              | 1324085.88 |
| 7  | 407144.71              | 1324132.27 |
| 8  | 407411.49              | 1324454.76 |
| 9  | 407720.55              | 1324736.99 |

| Номер<br>характерной<br>точки  | Координаты<br>МСК-50.1 |            |
|--|------------------------|------------|
|  | Х, м                   | У, м       |
| Сектор 4.1.118,<br>допустимая абсолютная высота от<br>225,04 м до 229,41 м |                        |            |
| Контур 1   |                        |            |
| 1  | 407616.37              | 1323794.61 |
| 2  | 407458.71              | 1323576.05 |
| 3  | 407042.25              | 1323852.74 |
| 4  | 407209.50              | 1324085.88 |
| 5  | 407551.26              | 1323841.21 |
| 6  | 407616.37              | 1323794.61 |

| Номер<br>характерной<br>точки  | Координаты<br>МСК-50.1 |            |
|--|------------------------|------------|
|  | Х, м                   | У, м       |
| Сектор 4.1.119,<br>допустимая абсолютная высота от<br>229,41 м до 233,77 м |                        |            |
| Контур 1   |                        |            |
| 1  | 408373.03              | 1325669.91 |
| 2  | 408595.36              | 1325222.05 |
| 3  | 408165.46              | 1324974.28 |
| 4  | 407769.54              | 1324675.18 |
| 5  | 407720.55              | 1324736.99 |
| 6  | 407458.75              | 1325067.28 |
| 7  | 407897.49              | 1325396.51 |
| 8  | 408373.03              | 1325669.91 |

| Номер<br>характерной<br>точки  | Координаты<br>МСК-50.1 |            |
|--|------------------------|------------|
|  | Х, м                   | У, м       |
| Сектор 4.1.120,<br>допустимая абсолютная высота от<br>220,00 м до 226,50 м |                        |            |
| Контур 1   |                        |            |
| 1  | 407409.97              | 1325128.83 |
| 2  | 407458.75              | 1325067.28 |
| 3  | 407720.55              | 1324736.99 |
| 4  | 407411.49              | 1324454.76 |
| 5  | 407144.71              | 1324132.27 |
| 6  | 406802.69              | 1324377.11 |
| 7  | 406738.15              | 1324423.32 |
| 8  | 407049.39              | 1324799.56 |
| 9  | 407409.97              | 1325128.83 |

| Номер<br>характерной<br>точки  | Координаты<br>МСК-50.1 |      |
|--|------------------------|------|
|  | Х, м                   | У, м |
| Сектор 4.1.121,<br>допустимая абсолютная высота от<br>229,41 м до 233,77 м |                        |      |
| Контур 1   |                        |      |

| Номер<br>характерной<br>точки | Координаты<br>МСК-50.1 |            |
|-------------------------------|------------------------|------------|
|                               | Х, м                   | У, м       |
| 1                             | 407209.50              | 1324085.88 |
| 2                             | 407042.25              | 1323852.74 |
| 3                             | 406625.78              | 1324129.43 |
| 4                             | 406712.14              | 1324254.76 |
| 5                             | 406802.69              | 1324377.11 |
| 6                             | 407144.71              | 1324132.27 |
| 7                             | 407209.50              | 1324085.88 |

| Номер<br>характерной<br>точки  | Координаты<br>МСК-50.1 |            |
|--|------------------------|------------|
|  | Х, м                   | У, м       |
| Сектор 4.1.122,<br>допустимая абсолютная высота от<br>233,77 м до 238,13 м |                        |            |
| Контур 1   |                        |            |
| 1  | 408150.71              | 1326117.76 |
| 2  | 408373.03              | 1325669.91 |
| 3  | 407897.49              | 1325396.51 |
| 4  | 407458.75              | 1325067.28 |
| 5  | 407409.97              | 1325128.83 |
| 6  | 407343.55              | 1325212.62 |
| 7  | 407394.66              | 1325343.97 |
| 8  | 407425.10              | 1325481.57 |
| 9  | 407433.71              | 1325683.35 |
| 10   | 407783.09              | 1325915.61 |
| 11   | 408150.71              | 1326117.76 |

| Номер<br>характерной<br>точки  | Координаты<br>МСК-50.1 |            |
|--|------------------------|------------|
|  | Х, м                   | У, м       |
| Сектор 4.1.123,<br>допустимая абсолютная высота от<br>226,50 м до 231,46 м |                        |            |
| Контур 1   |                        |            |
| 1  | 407291.52              | 1325278.27 |
| 2  | 407343.55              | 1325212.62 |
| 3  | 407409.97              | 1325128.83 |

| Номер<br>характерной<br>точки | Координаты<br>МСК-50.1 |            |
|-------------------------------|------------------------|------------|
|                               | Х, м                   | У, м       |
| 4                             | 407049.39              | 1324799.56 |
| 5                             | 406738.15              | 1324423.32 |
| 6                             | 406509.71              | 1324586.86 |
| 7                             | 406428.07              | 1324645.30 |
| 8                             | 406895.41              | 1324809.50 |
| 9                             | 407236.54              | 1325168.67 |
| 10                            | 407291.52              | 1325278.27 |

| Номер<br>характерной<br>точки  | Координаты<br>МСК-50.1 |            |
|--|------------------------|------------|
|  | Х, м                   | У, м       |
| Сектор 4.1.124,<br>допустимая абсолютная высота от<br>233,77 м до 238,13 м |                        |            |
| Контур 1   |                        |            |
| 1  | 406509.71              | 1324586.86 |
| 2  | 406738.15              | 1324423.32 |
| 3  | 406802.69              | 1324377.11 |
| 4  | 406712.14              | 1324254.76 |
| 5  | 406625.78              | 1324129.43 |
| 6  | 406209.31              | 1324406.11 |
| 7  | 406331.62              | 1324581.92 |
| 8  | 406421.34              | 1324578.04 |
| 9  | 406509.71              | 1324586.86 |

| Номер<br>характерной<br>точки  | Координаты<br>МСК-50.1 |            |
|--|------------------------|------------|
|  | Х, м                   | У, м       |
| Сектор 4.1.125,<br>допустимая абсолютная высота от<br>238,13 м до 242,50 м |                        |            |
| Контур 1   |                        |            |
| 1  | 407928.38              | 1326565.61 |
| 2  | 408150.71              | 1326117.76 |
| 3  | 407783.09              | 1325915.61 |
| 4  | 407433.71              | 1325683.35 |
| 5  | 407419.47              | 1325775.11 |

| Номер<br>характерной<br>точки | Координаты<br>МСК-50.1 |            |
|-------------------------------|------------------------|------------|
|                               | Х, м                   | У, м       |
| 6                             | 407356.93              | 1325980.07 |
| 7                             | 407248.67              | 1326165.00 |
| 8                             | 407581.33              | 1326377.51 |
| 9                             | 407928.38              | 1326565.61 |

| Номер<br>характерной<br>точки  | Координаты<br>МСК-50.1 |            |
|--|------------------------|------------|
|  | Х, м                   | У, м       |
| Сектор 4.1.126,<br>допустимая абсолютная высота от<br>202,49 м до 237,49 м |                        |            |
| Контур 1   |                        |            |
| Внешняя граница  |                        |            |
| 1  | 407248.67              | 1326165.00 |
| 2  | 407356.93              | 1325980.07 |
| 3  | 407419.47              | 1325775.11 |
| 4  | 407433.71              | 1325683.35 |
| 5  | 407425.10              | 1325481.57 |
| 6  | 407394.66              | 1325343.97 |
| 7  | 407343.55              | 1325212.62 |
| 8  | 407291.52              | 1325278.27 |
| 9  | 407236.54              | 1325168.67 |
| 10   | 406895.41              | 1324809.50 |
| 11   | 406428.07              | 1324645.30 |
| 12   | 406509.71              | 1324586.86 |
| 13   | 406421.34              | 1324578.04 |
| 14   | 406331.62              | 1324581.92 |
| 15   | 405851.15              | 1324768.78 |
| 16   | 405524.52              | 1325172.34 |
| 17   | 405469.95              | 1325331.22 |
| 18   | 405439.88              | 1325548.12 |
| 19   | 405457.73              | 1325766.36 |
| 20   | 405514.46              | 1325956.08 |
| 21   | 405732.59              | 1326283.50 |
| 22   | 406060.22              | 1326501.50 |
| 23   | 406356.01              | 1326572.75 |
| 24   | 406844.00              | 1326490.97 |

| Номер<br>характерной<br>точки | Координаты<br>МСК-50.1 |            |
|-------------------------------|------------------------|------------|
|                               | Х, м                   | У, м       |
| 25                            | 407052.01              | 1326366.84 |
| 26                            | 407224.01              | 1326196.27 |
| 27                            | 407248.67              | 1326165.00 |
| Внутренняя граница            |                        |            |
| 1                             | 406439.48              | 1326176.18 |
| 2                             | 406883.59              | 1325979.62 |
| 3                             | 407036.73              | 1325518.74 |
| 4                             | 406798.57              | 1325095.49 |
| 5                             | 406439.48              | 1324976.18 |
| 6                             | 405995.38              | 1325172.73 |
| 7                             | 405842.24              | 1325633.61 |
| 8                             | 406080.40              | 1326056.86 |
| 9                             | 406439.48              | 1326176.18 |

| Номер<br>характерной<br>точки  | Координаты<br>МСК-50.1 |            |
|--|------------------------|------------|
|  | Х, м                   | У, м       |
| Сектор 4.1.127,<br>допустимая абсолютная высота от<br>158,75 м до 202,49 м |                        |            |
| Контур 1   |                        |            |
| Внешняя граница  |                        |            |
| 1  | 406439.48              | 1326176.18 |
| 2  | 406883.59              | 1325979.62 |
| 3  | 407036.73              | 1325518.74 |
| 4  | 406798.57              | 1325095.49 |
| 5  | 406439.48              | 1324976.18 |
| 6  | 405995.38              | 1325172.73 |
| 7  | 405842.24              | 1325633.61 |
| 8  | 406080.40              | 1326056.86 |
| 9  | 406439.48              | 1326176.18 |
| Внутренняя граница   |                        |            |
| 1  | 406489.48              | 1325662.78 |
| 2  | 406539.48              | 1325576.18 |
| 3  | 406489.48              | 1325489.57 |
| 4  | 406389.48              | 1325489.57 |
| 5  | 406339.48              | 1325576.18 |

| Номер<br>характерной<br>точки | Координаты<br>МСК-50.1 |            |
|-------------------------------|------------------------|------------|
|                               | Х, м                   | У, м       |
| 6                             | 406389.48              | 1325662.78 |
| 7                             | 406489.48              | 1325662.78 |

| Номер<br>характерной<br>точки                                  | Координаты<br>МСК-50.1 |            |
|--|------------------------|------------|
|  | Х, м                   | У, м       |
| Сектор 4.1.128,<br>допустимая абсолютная высота до<br>170,00 м |                        |            |
| Контур 1   |                        |            |
| 1  | 406489.48              | 1325662.78 |
| 2  | 406539.48              | 1325576.18 |
| 3  | 406489.48              | 1325489.57 |
| 4  | 406389.48              | 1325489.57 |
| 5  | 406339.48              | 1325576.18 |
| 6  | 406389.48              | 1325662.78 |
| 7  | 406489.48              | 1325662.78 |

| Номер<br>характерной<br>точки  | Координаты<br>МСК-50.1 |            |
|--|------------------------|------------|
|  | Х, м                   | У, м       |
| Сектор 4.1.129,<br>допустимая абсолютная высота от<br>238,13 м до 242,50 м |                        |            |
| Контур 1   |                        |            |
| 1  | 405851.14              | 1324768.76 |
| 2  | 406331.62              | 1324581.92 |
| 3  | 406209.31              | 1324406.11 |
| 4  | 405792.85              | 1324682.80 |
| 5  | 405851.14              | 1324768.76 |

| Номер<br>характерной<br>точки  | Координаты<br>МСК-50.1 |      |
|--|------------------------|------|
|  | Х, м                   | У, м |
| Сектор 4.1.130,<br>допустимая абсолютная высота от<br>242,50 м до 246,86 м |                        |      |

| Номер<br>характерной<br>точки | Координаты<br>МСК-50.1 |            |
|-------------------------------|------------------------|------------|
|                               | Х, м                   | У, м       |
| Контур 1                      |                        |            |
| 1                             | 407706.05              | 1327013.46 |
| 2                             | 407928.38              | 1326565.61 |
| 3                             | 407581.33              | 1326377.51 |
| 4                             | 407248.67              | 1326165.00 |
| 5                             | 407224.01              | 1326196.27 |
| 6                             | 407052.01              | 1326366.84 |
| 7                             | 406844.00              | 1326490.97 |
| 8                             | 407264.03              | 1326770.35 |
| 9                             | 407706.05              | 1327013.46 |

| Номер<br>характерной<br>точки  | Координаты<br>МСК-50.1 |            |
|--|------------------------|------------|
|  | Х, м                   | У, м       |
| Сектор 4.1.131,<br>допустимая абсолютная высота от<br>242,50 м до 246,86 м |                        |            |
| Контур 1   |                        |            |
| 1  | 405524.52              | 1325172.34 |
| 2  | 405851.14              | 1324768.76 |
| 3  | 405792.85              | 1324682.80 |
| 4  | 405376.38              | 1324959.48 |
| 5  | 405524.52              | 1325172.34 |

| Номер<br>характерной<br>точки  | Координаты<br>МСК-50.1 |            |
|--|------------------------|------------|
|  | Х, м                   | У, м       |
| Сектор 4.1.132,<br>допустимая абсолютная высота от<br>246,86 м до 251,22 м |                        |            |
| Контур 1   |                        |            |
| 1  | 407483.72              | 1327461.31 |
| 2  | 407706.05              | 1327013.46 |
| 3  | 407264.03              | 1326770.35 |
| 4  | 406844.00              | 1326490.97 |
| 5  | 406356.01              | 1326572.75 |
| 6  | 406060.22              | 1326501.50 |

| Номер<br>характерной<br>точки | Координаты<br>МСК-50.1 |            |
|-------------------------------|------------------------|------------|
|                               | Х, м                   | У, м       |
| 7                             | 406740.14              | 1327028.61 |
| 8                             | 407483.72              | 1327461.31 |

| Номер<br>характерной<br>точки  | Координаты<br>МСК-50.1 |            |
|--|------------------------|------------|
|  | Х, м                   | У, м       |
| Сектор 4.1.133,<br>допустимая абсолютная высота от<br>246,86 м до 251,22 м |                        |            |
| Контур 1   |                        |            |
| 1  | 405514.46              | 1325956.08 |
| 2  | 405457.73              | 1325766.36 |
| 3  | 405256.72              | 1325483.87 |
| 4  | 405469.95              | 1325331.22 |
| 5  | 405524.52              | 1325172.34 |
| 6  | 405376.38              | 1324959.48 |
| 7  | 404959.91              | 1325236.17 |
| 8  | 405224.59              | 1325605.83 |
| 9  | 405514.46              | 1325956.08 |

| Номер<br>характерной<br>точки  | Координаты<br>МСК-50.1 |            |
|--|------------------------|------------|
|  | Х, м                   | У, м       |
| Сектор 4.1.134,<br>допустимая абсолютная высота от<br>251,22 м до 255,59 м |                        |            |
| Контур 1   |                        |            |
| 1  | 407261.39              | 1327909.16 |
| 2  | 407483.72              | 1327461.31 |
| 3  | 406740.14              | 1327028.61 |
| 4  | 406060.22              | 1326501.50 |
| 5  | 405732.59              | 1326283.50 |
| 6  | 405514.51              | 1325956.14 |
| 7  | 405224.62              | 1325605.86 |
| 8  | 404959.91              | 1325236.17 |
| 9  | 404543.45              | 1325512.86 |
| 10   | 405098.67              | 1326240.45 |

| Номер<br>характерной<br>точки | Координаты<br>МСК-50.1 |            |
|-------------------------------|------------------------|------------|
|                               | Х, м                   | У, м       |
| 11                            | 405744.68              | 1326889.92 |
| 12                            | 406469.97              | 1327449.47 |
| 13                            | 407261.39              | 1327909.16 |

| Номер<br>характерной<br>точки | Координаты<br>МСК-50.1 |            |
|-------------------------------|------------------------|------------|
|                               | Х, м                   | У, м       |
| 8                             | 404345.05              | 1326897.77 |
| 9                             | 405083.35              | 1327640.02 |
| 10                            | 405912.25              | 1328279.50 |
| 11                            | 406816.74              | 1328804.86 |

| Номер<br>характерной<br>точки  | Координаты<br>МСК-50.1 |            |
|--|------------------------|------------|
|  | Х, м                   | У, м       |
| Сектор 4.1.135,<br>допустимая абсолютная высота от<br>255,59 м до 259,95 м |                        |            |
| Контур 1   |                        |            |
| 1  | 407039.07              | 1328357.01 |
| 2  | 407261.39              | 1327909.16 |
| 3  | 406469.97              | 1327449.47 |
| 4  | 405744.68              | 1326889.92 |
| 5  | 405098.67              | 1326240.45 |
| 6  | 404543.45              | 1325512.86 |
| 7  | 404126.98              | 1325789.54 |
| 8  | 404721.86              | 1326569.11 |
| 9  | 405414.02              | 1327264.97 |
| 10   | 406191.11              | 1327864.49 |
| 11   | 407039.07              | 1328357.01 |

| Номер<br>характерной<br>точки  | Координаты<br>МСК-50.1 |            |
|--|------------------------|------------|
|  | Х, м                   | У, м       |
| Сектор 4.1.137,<br>допустимая абсолютная высота от<br>264,31 м до 268,68 м |                        |            |
| Контур 1   |                        |            |
| 1  | 403710.51              | 1326066.23 |
| 2  | 404345.05              | 1326897.77 |
| 3  | 405083.35              | 1327640.02 |
| 4  | 405912.25              | 1328279.50 |
| 5  | 406816.74              | 1328804.86 |
| 6  | 406594.41              | 1329252.71 |
| 7  | 405633.39              | 1328694.52 |
| 8  | 404752.69              | 1328015.06 |
| 9  | 403968.25              | 1327226.42 |
| 10   | 403294.05              | 1326342.92 |
| 11   | 403710.51              | 1326066.23 |

| Номер<br>характерной<br>точки  | Координаты<br>МСК-50.1 |            |
|--|------------------------|------------|
|  | Х, м                   | У, м       |
| Сектор 4.1.136,<br>допустимая абсолютная высота от<br>259,95 м до 264,31 м |                        |            |
| Контур 1   |                        |            |
| 1  | 406816.74              | 1328804.86 |
| 2  | 407039.07              | 1328357.01 |
| 3  | 406191.11              | 1327864.49 |
| 4  | 405414.02              | 1327264.97 |
| 5  | 404721.86              | 1326569.11 |
| 6  | 404126.98              | 1325789.54 |
| 7  | 403710.51              | 1326066.23 |

| Номер<br>характерной<br>точки  | Координаты<br>МСК-50.1 |            |
|--|------------------------|------------|
|  | Х, м                   | У, м       |
| Сектор 4.1.138,<br>допустимая абсолютная высота от<br>268,68 м до 273,04 м |                        |            |
| Контур 1   |                        |            |
| 1  | 406372.08              | 1329700.56 |
| 2  | 406594.41              | 1329252.71 |
| 3  | 405633.39              | 1328694.52 |
| 4  | 404752.69              | 1328015.06 |
| 5  | 403968.25              | 1327226.42 |
| 6  | 403294.05              | 1326342.92 |

| Номер<br>характерной<br>точки | Координаты<br>МСК-50.1 |            |
|-------------------------------|------------------------|------------|
|                               | Х, м                   | У, м       |
| 7                             | 402877.58              | 1326619.60 |
| 8                             | 403591.44              | 1327555.08 |
| 9                             | 404422.02              | 1328390.11 |
| 10                            | 405354.54              | 1329109.53 |
| 11                            | 406372.08              | 1329700.56 |

| Номер<br>характерной<br>точки  | Координаты<br>МСК-50.1 |            |
|--|------------------------|------------|
|  | Х, м                   | У, м       |
| Сектор 4.1.139,<br>допустимая абсолютная высота от<br>273,04 м до 277,41 м |                        |            |
| Контур 1   |                        |            |
| 1  | 406149.76              | 1330148.41 |
| 2  | 406372.08              | 1329700.56 |
| 3  | 405354.54              | 1329109.53 |
| 4  | 404422.02              | 1328390.11 |
| 5  | 403591.44              | 1327555.08 |
| 6  | 402877.58              | 1326619.60 |
| 7  | 402461.11              | 1326896.29 |
| 8  | 403214.63              | 1327883.74 |
| 9  | 404091.36              | 1328765.16 |
| 10   | 405075.68              | 1329524.55 |
| 11   | 406149.76              | 1330148.41 |

| Номер<br>характерной<br>точки  | Координаты<br>МСК-50.1 |            |
|--|------------------------|------------|
|  | Х, м                   | У, м       |
| Сектор 4.1.140,<br>допустимая абсолютная высота от<br>277,41 м до 281,77 м |                        |            |
| Контур 1   |                        |            |
| 1  | 405927.43              | 1330596.27 |
| 2  | 406149.76              | 1330148.41 |
| 3  | 405075.68              | 1329524.55 |
| 4  | 404091.36              | 1328765.16 |
| 5  | 403214.63              | 1327883.74 |

| Номер<br>характерной<br>точки | Координаты<br>МСК-50.1 |            |
|-------------------------------|------------------------|------------|
|                               | Х, м                   | У, м       |
| 6                             | 402461.11              | 1326896.29 |
| 7                             | 402044.65              | 1327172.98 |
| 8                             | 402837.82              | 1328212.40 |
| 9                             | 403760.69              | 1329140.21 |
| 10                            | 404796.82              | 1329939.56 |
| 11                            | 405927.43              | 1330596.27 |

| Номер<br>характерной<br>точки  | Координаты<br>МСК-50.1 |            |
|--|------------------------|------------|
|  | Х, м                   | У, м       |
| Сектор 4.1.141,<br>допустимая абсолютная высота от<br>281,77 м до 286,13 м |                        |            |
| Контур 1   |                        |            |
| 1  | 405705.10              | 1331044.12 |
| 2  | 405927.43              | 1330596.27 |
| 3  | 404796.82              | 1329939.56 |
| 4  | 403760.69              | 1329140.21 |
| 5  | 402837.82              | 1328212.40 |
| 6  | 402044.65              | 1327172.98 |
| 7  | 401628.18              | 1327449.66 |
| 8  | 402461.01              | 1328541.06 |
| 9  | 403430.03              | 1329515.26 |
| 10   | 404517.96              | 1330354.58 |
| 11   | 405705.10              | 1331044.12 |

| Номер<br>характерной<br>точки  | Координаты<br>МСК-50.1 |            |
|--|------------------------|------------|
|  | Х, м                   | У, м       |
| Сектор 4.1.142,<br>допустимая абсолютная высота от<br>286,13 м до 290,50 м |                        |            |
| Контур 1   |                        |            |
| 1  | 405482.77              | 1331491.97 |
| 2  | 405705.10              | 1331044.12 |
| 3  | 404517.96              | 1330354.58 |
| 4  | 403430.03              | 1329515.26 |

| Номер<br>характерной<br>точки | Координаты<br>МСК-50.1 |            |
|-------------------------------|------------------------|------------|
|                               | Х, м                   | У, м       |
| 5                             | 402461.01              | 1328541.06 |
| 6                             | 401628.18              | 1327449.66 |
| 7                             | 401211.71              | 1327726.35 |
| 8                             | 402084.21              | 1328869.71 |
| 9                             | 403099.37              | 1329890.31 |
| 10                            | 404239.10              | 1330769.60 |
| 11                            | 405482.77              | 1331491.97 |

| Номер<br>характерной<br>точки | Координаты<br>МСК-50.1 |            |
|-------------------------------|------------------------|------------|
|                               | Х, м                   | У, м       |
| 4                             | 402768.70              | 1330265.35 |
| 5                             | 401707.40              | 1329198.37 |
| 6                             | 400795.24              | 1328003.04 |
| 7                             | 400378.78              | 1328279.72 |
| 8                             | 401330.59              | 1329527.03 |
| 9                             | 402438.04              | 1330640.40 |
| 10                            | 403681.39              | 1331599.63 |
| 11                            | 405038.12              | 1332387.67 |

| Номер<br>характерной<br>точки  | Координаты<br>МСК-50.1 |            |
|--|------------------------|------------|
|  | Х, м                   | У, м       |
| Сектор 4.1.143,<br>допустимая абсолютная высота от<br>290,50 м до 294,86 м |                        |            |
| Контур 1   |                        |            |
| 1  | 405260.45              | 1331939.82 |
| 2  | 405482.77              | 1331491.97 |
| 3  | 404239.10              | 1330769.60 |
| 4  | 403099.37              | 1329890.31 |
| 5  | 402084.21              | 1328869.71 |
| 6  | 401211.71              | 1327726.35 |
| 7  | 400795.24              | 1328003.04 |
| 8  | 401707.40              | 1329198.37 |
| 9  | 402768.70              | 1330265.35 |
| 10   | 403960.25              | 1331184.61 |
| 11   | 405260.45              | 1331939.82 |

| Номер<br>характерной<br>точки  | Координаты<br>МСК-50.1 |            |
|--|------------------------|------------|
|  | Х, м                   | У, м       |
| Сектор 4.1.145,<br>допустимая абсолютная высота от<br>299,22 м до 303,59 м |                        |            |
| Контур 1   |                        |            |
| 1  | 404815.79              | 1332835.52 |
| 2  | 405038.12              | 1332387.67 |
| 3  | 403681.39              | 1331599.63 |
| 4  | 402438.04              | 1330640.40 |
| 5  | 401330.59              | 1329527.03 |
| 6  | 400378.78              | 1328279.72 |
| 7  | 399962.31              | 1328556.41 |
| 8  | 400953.78              | 1329855.69 |
| 9  | 402107.37              | 1331015.45 |
| 10   | 403402.53              | 1332014.64 |
| 11   | 404815.79              | 1332835.52 |

| Номер<br>характерной<br>точки  | Координаты<br>МСК-50.1 |            |
|--|------------------------|------------|
|  | Х, м                   | У, м       |
| Сектор 4.1.144,<br>допустимая абсолютная высота от<br>294,86 м до 299,22 м |                        |            |
| Контур 1   |                        |            |
| 1  | 405038.12              | 1332387.67 |
| 2  | 405260.45              | 1331939.82 |
| 3  | 403960.25              | 1331184.61 |

| Номер<br>характерной<br>точки  | Координаты<br>МСК-50.1 |            |
|--|------------------------|------------|
|  | Х, м                   | У, м       |
| Сектор 4.1.146,<br>допустимая абсолютная высота от<br>303,59 м до 307,95 м |                        |            |
| Контур 1   |                        |            |
| 1  | 404593.46              | 1333283.37 |
| 2  | 404815.79              | 1332835.52 |



| Номер<br>характерной<br>точки | Координаты<br>МСК-50.1 |            |
|-------------------------------|------------------------|------------|
|                               | Х, м                   | У, м       |
| 3                             | 403402.53              | 1332014.64 |
| 4                             | 402107.37              | 1331015.45 |
| 5                             | 400953.78              | 1329855.69 |
| 6                             | 399962.31              | 1328556.41 |
| 7                             | 399545.84              | 1328833.10 |
| 8                             | 400576.98              | 1330184.34 |
| 9                             | 401776.71              | 1331390.50 |
| 10                            | 403123.67              | 1332429.66 |
| 11                            | 404593.46              | 1333283.37 |

| Номер<br>характерной<br>точки | Координаты<br>МСК-50.1 |            |
|-------------------------------|------------------------|------------|
|                               | Х, м                   | У, м       |
| 2                             | 404371.14              | 1333731.22 |
| 3                             | 402844.81              | 1332844.68 |
| 4                             | 401446.04              | 1331765.55 |
| 5                             | 400200.17              | 1330513.00 |
| 6                             | 399129.38              | 1329109.78 |
| 7                             | 398712.91              | 1329386.47 |
| 8                             | 399823.36              | 1330841.66 |
| 9                             | 401115.38              | 1332140.59 |
| 10                            | 402565.96              | 1333259.69 |
| 11                            | 404148.81              | 1334179.07 |

| Номер<br>характерной<br>точки  | Координаты<br>МСК-50.1 |            |
|--|------------------------|------------|
|  | Х, м                   | У, м       |
| Сектор 4.1.147,<br>допустимая абсолютная высота от<br>307,95 м до 312,31 м |                        |            |
| Контур 1   |                        |            |
| 1  | 404371.14              | 1333731.22 |
| 2  | 404593.46              | 1333283.37 |
| 3  | 403123.67              | 1332429.66 |
| 4  | 401776.71              | 1331390.50 |
| 5  | 400576.98              | 1330184.34 |
| 6  | 399545.84              | 1328833.10 |
| 7  | 399129.38              | 1329109.78 |
| 8  | 400200.17              | 1330513.00 |
| 9  | 401446.04              | 1331765.55 |
| 10   | 402844.81              | 1332844.68 |
| 11   | 404371.14              | 1333731.22 |

| Номер<br>характерной<br>точки  | Координаты<br>МСК-50.1 |            |
|--|------------------------|------------|
|  | Х, м                   | У, м       |
| Сектор 4.1.149,<br>допустимая абсолютная высота от<br>316,68 м до 321,04 м |                        |            |
| Контур 1   |                        |            |
| 1  | 403926.48              | 1334626.92 |
| 2  | 404148.81              | 1334179.07 |
| 3  | 402565.96              | 1333259.69 |
| 4  | 401115.38              | 1332140.59 |
| 5  | 399823.36              | 1330841.66 |
| 6  | 398712.91              | 1329386.47 |
| 7  | 398296.44              | 1329663.16 |
| 8  | 399446.55              | 1331170.32 |
| 9  | 400784.72              | 1332515.64 |
| 10   | 402287.10              | 1333674.71 |
| 11   | 403926.48              | 1334626.92 |

| Номер<br>характерной<br>точки  | Координаты<br>МСК-50.1 |            |
|--|------------------------|------------|
|  | Х, м                   | У, м       |
| Сектор 4.1.148,<br>допустимая абсолютная высота от<br>312,31 м до 316,68 м |                        |            |
| Контур 1   |                        |            |
| 1  | 404148.81              | 1334179.07 |

| Номер<br>характерной<br>точки  | Координаты<br>МСК-50.1 |      |
|--|------------------------|------|
|  | Х, м                   | У, м |
| Сектор 4.1.150,<br>допустимая абсолютная высота от<br>321,04 м до 325,40 м |                        |      |
| Контур 1   |                        |      |

| Номер<br>характерной<br>точки | Координаты<br>МСК-50.1 |            |
|-------------------------------|------------------------|------------|
|                               | Х, м                   | У, м       |
| 1                             | 403704.15              | 1335074.77 |
| 2                             | 403926.48              | 1334626.92 |
| 3                             | 402287.10              | 1333674.71 |
| 4                             | 400784.72              | 1332515.64 |
| 5                             | 399446.55              | 1331170.32 |
| 6                             | 398296.44              | 1329663.16 |
| 7                             | 397879.98              | 1329939.84 |
| 8                             | 398263.63              | 1330490.20 |
| 9                             | 399069.74              | 1331498.97 |
| 10                            | 400454.05              | 1332890.69 |
| 11                            | 400935.35              | 1333297.39 |
| 12                            | 401391.10              | 1333652.07 |
| 13                            | 401860.16              | 1333988.94 |
| 14                            | 402008.24              | 1334089.72 |
| 15                            | 403047.22              | 1334728.12 |
| 16                            | 403704.15              | 1335074.77 |

| Номер<br>характерной<br>точки  | Координаты<br>МСК-50.1 |            |
|--|------------------------|------------|
|  | Х, м                   | У, м       |
| Сектор 4.1.151,<br>допустимая абсолютная высота от<br>685,36 м до 697,00 м |                        |            |
| Контур 1   |                        |            |
| 1  | 408585.76              | 1336921.71 |
| 2  | 408603.81              | 1336833.11 |
| 3  | 408657.29              | 1336570.62 |
| 4  | 408663.24              | 1336541.37 |
| 5  | 408424.98              | 1336512.09 |
| 6  | 408361.46              | 1336503.63 |
| 7  | 408086.20              | 1336463.76 |
| 8  | 406506.33              | 1336132.05 |
| 9  | 405078.79              | 1335673.52 |
| 10   | 403704.15              | 1335074.77 |
| 11   | 403047.22              | 1334728.12 |
| 12   | 404345.87              | 1335453.61 |
| 13   | 405714.09              | 1336067.20 |

| Номер<br>характерной<br>точки | Координаты<br>МСК-50.1 |            |
|-------------------------------|------------------------|------------|
|                               | Х, м                   | У, м       |
| 14                            | 407131.06              | 1336557.85 |
| 15                            | 408585.76              | 1336921.71 |

| Номер<br>характерной<br>точки  | Координаты<br>МСК-50.1 |            |
|--|------------------------|------------|
|  | Х, м                   | У, м       |
| Сектор 4.1.152,<br>допустимая абсолютная высота от<br>697,00 м до 712,00 м |                        |            |
| Контур 1   |                        |            |
| 1  | 408485.94              | 1337411.65 |
| 2  | 408585.76              | 1336921.71 |
| 3  | 407131.06              | 1336557.85 |
| 4  | 405714.09              | 1336067.20 |
| 5  | 404345.87              | 1335453.61 |
| 6  | 403047.22              | 1334728.12 |
| 7  | 402008.24              | 1334089.72 |
| 8  | 401860.16              | 1333988.94 |
| 9  | 401594.44              | 1334349.33 |
| 10   | 402924.57              | 1335239.13 |
| 11   | 404239.83              | 1335959.34 |
| 12   | 405611.92              | 1336564.32 |
| 13   | 407030.76              | 1337049.61 |
| 14   | 408485.94              | 1337411.65 |

| Номер<br>характерной<br>точки  | Координаты<br>МСК-50.1 |            |
|--|------------------------|------------|
|  | Х, м                   | У, м       |
| Сектор 4.1.153,<br>допустимая абсолютная высота от<br>712,00 м до 727,00 м |                        |            |
| Контур 1   |                        |            |
| 1  | 408412.24              | 1337773.40 |
| 2  | 408485.94              | 1337411.65 |
| 3  | 407030.76              | 1337049.61 |
| 4  | 405611.92              | 1336564.32 |
| 5  | 404239.83              | 1335959.34 |

| Номер<br>характерной<br>точки | Координаты<br>МСК-50.1 |            |
|-------------------------------|------------------------|------------|
|                               | Х, м                   | У, м       |
| 6                             | 402924.57              | 1335239.13 |
| 7                             | 401594.44              | 1334349.33 |
| 8                             | 401297.72              | 1334751.77 |
| 9                             | 402540.71              | 1335590.62 |
| 10                            | 403849.21              | 1336323.10 |
| 11                            | 405214.14              | 1336944.12 |
| 12                            | 406626.03              | 1337449.37 |
| 13                            | 407430.38              | 1337679.57 |
| 14                            | 407920.54              | 1337734.56 |
| 15                            | 408412.24              | 1337773.40 |

| Номер<br>характерной<br>точки  | Координаты<br>МСК-50.1 |            |
|--|------------------------|------------|
|  | Х, м                   | У, м       |
| Сектор 4.1.154,<br>допустимая абсолютная высота от<br>727,00 м до 744,79 м |                        |            |
| Контур 1   |                        |            |
| 1  | 407430.38              | 1337679.57 |
| 2  | 406626.03              | 1337449.37 |
| 3  | 405214.14              | 1336944.12 |
| 4  | 403849.21              | 1336323.10 |
| 5  | 402540.71              | 1335590.62 |
| 6  | 401297.72              | 1334751.77 |
| 7  | 400945.90              | 1335228.94 |
| 8  | 402228.44              | 1336005.61 |
| 9  | 403582.11              | 1336650.37 |
| 10   | 404993.38              | 1337156.75 |
| 11   | 406448.16              | 1337519.72 |
| 12   | 407430.38              | 1337679.57 |

| Номер<br>характерной<br>точки  | Координаты<br>МСК-50.1 |      |
|--|------------------------|------|
|  | Х, м                   | У, м |
| Сектор 4.1.155,<br>допустимая абсолютная высота от<br>408,90 м до 414,50 м |                        |      |

| Номер<br>характерной<br>точки | Координаты<br>МСК-50.1 |            |
|-------------------------------|------------------------|------------|
|                               | Х, м                   | У, м       |
| Контур 1                      |                        |            |
| 1                             | 401594.44              | 1334349.33 |
| 2                             | 401860.16              | 1333988.94 |
| 3                             | 401391.10              | 1333652.07 |
| 4                             | 400935.35              | 1333297.39 |
| 5                             | 400676.51              | 1333623.96 |
| 6                             | 401129.41              | 1333994.32 |
| 7                             | 401594.44              | 1334349.33 |

| Номер<br>характерной<br>точки  | Координаты<br>МСК-50.1 |            |
|--|------------------------|------------|
|  | Х, м                   | У, м       |
| Сектор 4.1.156,<br>допустимая абсолютная высота от<br>414,50 м до 421,00 м |                        |            |
| Контур 1   |                        |            |
| 1  | 401297.72              | 1334751.77 |
| 2  | 401594.44              | 1334349.33 |
| 3  | 401129.41              | 1333994.32 |
| 4  | 400676.51              | 1333623.96 |
| 5  | 400577.15              | 1333749.31 |
| 6  | 400365.77              | 1334015.99 |
| 7  | 400825.67              | 1334391.57 |
| 8  | 401297.72              | 1334751.77 |

| Номер<br>характерной<br>точки  | Координаты<br>МСК-50.1 |            |
|--|------------------------|------------|
|  | Х, м                   | У, м       |
| Сектор 4.1.157,<br>допустимая абсолютная высота от<br>421,00 м до 429,00 м |                        |            |
| Контур 1   |                        |            |
| 1  | 400945.90              | 1335228.94 |
| 2  | 401297.72              | 1334751.77 |
| 3  | 400825.67              | 1334391.57 |
| 4  | 400365.77              | 1334015.99 |
| 5  | 400266.57              | 1334141.15 |

| Номер<br>характерной<br>точки | Координаты<br>МСК-50.1 |            |
|-------------------------------|------------------------|------------|
|                               | Х, м                   | У, м       |
| 6                             | 399972.56              | 1334512.07 |
| 7                             | 400315.53              | 1334778.60 |
| 8                             | 400452.01              | 1334880.32 |
| 9                             | 400945.90              | 1335228.94 |

| Номер<br>характерной<br>точки | Координаты<br>МСК-50.1 |            |
|-------------------------------|------------------------|------------|
|                               | Х, м                   | У, м       |
| 7                             | 397538.68              | 1331009.18 |
| 8                             | 397387.34              | 1331117.52 |
| 9                             | 397498.20              | 1331270.34 |
| 10                            | 398786.55              | 1332798.16 |
| 11                            | 400266.57              | 1334141.15 |

| Номер<br>характерной<br>точки  | Координаты<br>МСК-50.1 |            |
|--|------------------------|------------|
|  | Х, м                   | У, м       |
| Сектор 4.1.158,<br>допустимая абсолютная высота от<br>361,87 м до 369,50 м |                        |            |
| Контур 1   |                        |            |
| 1  | 400577.15              | 1333749.31 |
| 2  | 400676.51              | 1333623.96 |
| 3  | 400935.35              | 1333297.39 |
| 4  | 400454.05              | 1332890.69 |
| 5  | 399069.74              | 1331498.97 |
| 6  | 398263.63              | 1330490.20 |
| 7  | 397945.31              | 1330718.08 |
| 8  | 397793.90              | 1330826.47 |
| 9  | 399066.40              | 1332367.38 |
| 10   | 400538.67              | 1333718.70 |
| 11   | 400577.15              | 1333749.31 |

| Номер<br>характерной<br>точки  | Координаты<br>МСК-50.1 |            |
|--|------------------------|------------|
|  | Х, м                   | У, м       |
| Сектор 4.1.160,<br>допустимая абсолютная высота от<br>376,00 м до 381,95 м |                        |            |
| Контур 1   |                        |            |
| 1  | 399972.56              | 1334512.07 |
| 2  | 400266.57              | 1334141.15 |
| 3  | 398786.55              | 1332798.16 |
| 4  | 397498.20              | 1331270.34 |
| 5  | 397387.34              | 1331117.52 |
| 6  | 397034.79              | 1331369.91 |
| 7  | 397815.10              | 1332394.54 |
| 8  | 397862.71              | 1332451.50 |
| 9  | 398283.00              | 1332930.70 |
| 10   | 399248.46              | 1333893.62 |
| 11   | 399311.56              | 1333950.75 |
| 12   | 399727.63              | 1334311.69 |
| 13   | 399972.56              | 1334512.07 |

| Номер<br>характерной<br>точки  | Координаты<br>МСК-50.1 |            |
|--|------------------------|------------|
|  | Х, м                   | У, м       |
| Сектор 4.1.159,<br>допустимая абсолютная высота от<br>369,50 м до 376,00 м |                        |            |
| Контур 1   |                        |            |
| 1  | 400266.57              | 1334141.15 |
| 2  | 400365.77              | 1334015.99 |
| 3  | 400577.15              | 1333749.31 |
| 4  | 400538.67              | 1333718.70 |
| 5  | 399066.40              | 1332367.38 |
| 6  | 397793.90              | 1330826.47 |

| Номер<br>характерной<br>точки  | Координаты<br>МСК-50.1 |            |
|--|------------------------|------------|
|  | Х, м                   | У, м       |
| Сектор 4.1.161,<br>допустимая абсолютная высота от<br>409,34 м до 414,50 м |                        |            |
| Контур 1   |                        |            |
| 1  | 397945.31              | 1330718.08 |
| 2  | 398263.63              | 1330490.20 |
| 3  | 397879.98              | 1329939.84 |

| Номер<br>характерной<br>точки | Координаты<br>МСК-50.1 |            |
|-------------------------------|------------------------|------------|
|                               | Х, м                   | У, м       |
| 4                             | 397742.72              | 1329722.41 |
| 5                             | 397403.24              | 1329947.95 |
| 6                             | 397669.10              | 1330336.66 |
| 7                             | 397945.31              | 1330718.08 |

| Номер<br>характерной<br>точки  | Координаты<br>МСК-50.1 |            |
|--|------------------------|------------|
|  | Х, м                   | У, м       |
| Сектор 4.1.162,<br>допустимая абсолютная высота от<br>414,50 м до 421,00 м |                        |            |
| Контур 1   |                        |            |
| 1  | 397538.68              | 1331009.18 |
| 2  | 397793.90              | 1330826.47 |
| 3  | 397945.31              | 1330718.08 |
| 4  | 397669.10              | 1330336.66 |
| 5  | 397403.24              | 1329947.95 |
| 6  | 396986.78              | 1330224.64 |
| 7  | 397257.50              | 1330620.59 |
| 8  | 397538.68              | 1331009.18 |

| Номер<br>характерной<br>точки  | Координаты<br>МСК-50.1 |            |
|--|------------------------|------------|
|  | Х, м                   | У, м       |
| Сектор 4.1.163,<br>допустимая абсолютная высота от<br>421,00 м до 428,84 м |                        |            |
| Контур 1   |                        |            |
| 1  | 397538.68              | 1331009.18 |
| 2  | 397257.50              | 1330620.59 |
| 3  | 396986.78              | 1330224.64 |
| 4  | 396501.34              | 1330547.15 |
| 5  | 396761.34              | 1330962.89 |
| 6  | 397021.04              | 1331350.13 |
| 7  | 397034.79              | 1331369.91 |
| 8  | 397387.34              | 1331117.52 |
| 9  | 397538.68              | 1331009.18 |

| Номер<br>характерной<br>точки  | Координаты<br>МСК-50.1 |            |
|--|------------------------|------------|
|  | Х, м                   | У, м       |
| Сектор 4.1.164,<br>допустимая абсолютная высота от<br>689,46 м до 697,00 м |                        |            |
| Контур 1   |                        |            |
| 1  | 395476.79              | 1324345.35 |
| 2  | 395794.04              | 1325462.79 |
| 3  | 396385.12              | 1327053.27 |
| 4  | 395863.28              | 1325439.18 |
| 5  | 395602.03              | 1324244.92 |
| 6  | 395539.82              | 1324295.64 |
| 7  | 395476.79              | 1324345.35 |

| Номер<br>характерной<br>точки  | Координаты<br>МСК-50.1 |            |
|--|------------------------|------------|
|  | Х, м                   | У, м       |
| Сектор 4.1.165,<br>допустимая абсолютная высота от<br>697,00 м до 712,00 м |                        |            |
| Контур 1   |                        |            |
| 1  | 395038.06              | 1324649.67 |
| 2  | 395475.71              | 1326083.93 |
| 3  | 395964.90              | 1327319.42 |
| 4  | 396627.71              | 1328664.53 |
| 5  | 397403.24              | 1329947.95 |
| 6  | 397742.72              | 1329722.41 |
| 7  | 396995.50              | 1328422.78 |
| 8  | 396385.12              | 1327053.27 |
| 9  | 395794.04              | 1325462.79 |
| 10   | 395476.79              | 1324345.35 |
| 11   | 395038.06              | 1324649.67 |

| Номер<br>характерной<br>точки  | Координаты<br>МСК-50.1 |      |
|--|------------------------|------|
|  | Х, м                   | У, м |
| Сектор 4.1.166,<br>допустимая абсолютная высота от<br>712,00 м до 727,00 м |                        |      |

| Номер<br>характерной<br>точки | Координаты<br>МСК-50.1 |            |
|-------------------------------|------------------------|------------|
|                               | Х, м                   | У, м       |
| Контур 1                      |                        |            |
| 1                             | 394586.17              | 1324897.40 |
| 2                             | 395032.20              | 1326329.10 |
| 3                             | 395542.08              | 1327599.37 |
| 4                             | 396209.70              | 1328942.12 |
| 5                             | 396986.78              | 1330224.64 |
| 6                             | 397403.24              | 1329947.95 |
| 7                             | 396627.71              | 1328664.53 |
| 8                             | 395964.90              | 1327319.42 |
| 9                             | 395475.71              | 1326083.93 |
| 10                            | 395038.06              | 1324649.67 |
| 11                            | 394815.30              | 1324779.36 |
| 12                            | 394586.17              | 1324897.40 |

| Номер<br>характерной<br>точки  | Координаты<br>МСК-50.1 |            |
|--|------------------------|------------|
|  | Х, м                   | У, м       |
| Сектор 4.1.167,<br>допустимая абсолютная высота от<br>727,00 м до 744,48 м |                        |            |
| Контур 1   |                        |            |
| 1  | 394500.18              | 1324937.92 |
| 2  | 394787.53              | 1326409.50 |
| 3  | 395220.36              | 1327845.05 |
| 4  | 395794.35              | 1329230.21 |
| 5  | 396501.34              | 1330547.15 |
| 6  | 396986.78              | 1330224.64 |
| 7  | 396209.70              | 1328942.12 |
| 8  | 395542.08              | 1327599.37 |
| 9  | 395032.20              | 1326329.10 |
| 10   | 394586.17              | 1324897.40 |
| 11   | 394543.27              | 1324917.87 |
| 12   | 394500.18              | 1324937.92 |

| Номер<br>характерной<br>точки  | Координаты<br>МСК-50.1 |            |
|--|------------------------|------------|
|  | Х, м                   | У, м       |
| Сектор 4.1.168,<br>допустимая абсолютная высота от<br>200,92 м до 204,73 м |                        |            |
| Контур 1   |                        |            |
| 1  | 411370.98              | 1321716.61 |
| 2  | 411080.01              | 1321674.23 |
| 3  | 410935.38              | 1321692.36 |
| 4  | 410908.82              | 1321883.20 |
| 5  | 410838.10              | 1322055.41 |
| 6  | 410733.59              | 1322198.52 |
| 7  | 410581.94              | 1322324.14 |
| 8  | 410619.96              | 1322461.86 |
| 9  | 410639.20              | 1322603.43 |
| 10   | 410781.66              | 1322552.37 |
| 11   | 410914.82              | 1322480.38 |
| 12   | 411022.49              | 1322400.46 |
| 13   | 411118.50              | 1322306.85 |
| 14   | 411210.74              | 1322186.82 |
| 15   | 411283.80              | 1322054.24 |
| 16   | 411331.15              | 1321928.79 |
| 17   | 411361.28              | 1321798.12 |
| 18   | 411370.98              | 1321716.61 |

| Номер<br>характерной<br>точки  | Координаты<br>МСК-50.1 |            |
|--|------------------------|------------|
|  | Х, м                   | У, м       |
| Сектор 4.1.169,<br>допустимая абсолютная высота от<br>204,73 м до 209,09 м |                        |            |
| Контур 1   |                        |            |
| 1  | 411871.29              | 1321729.12 |
| 2  | 411707.43              | 1321720.25 |
| 3  | 411545.93              | 1321691.18 |
| 4  | 411370.98              | 1321716.61 |
| 5  | 411361.28              | 1321798.12 |
| 6  | 411331.15              | 1321928.79 |
| 7  | 411283.80              | 1322054.24 |

| Номер<br>характерной<br>точки | Координаты<br>МСК-50.1 |            |
|-------------------------------|------------------------|------------|
|                               | Х, м                   | У, м       |
| 8                             | 411210.74              | 1322186.82 |
| 9                             | 411118.50              | 1322306.85 |
| 10                            | 411022.49              | 1322400.46 |
| 11                            | 410914.82              | 1322480.38 |
| 12                            | 410781.66              | 1322552.37 |
| 13                            | 410639.20              | 1322603.43 |
| 14                            | 410634.33              | 1322801.71 |
| 15                            | 410591.80              | 1322995.56 |
| 16                            | 410539.48              | 1323130.09 |
| 17                            | 410574.67              | 1323125.76 |
| 18                            | 410771.75              | 1323085.55 |
| 19                            | 410985.49              | 1323008.94 |
| 20                            | 411185.23              | 1322900.94 |
| 21                            | 411346.74              | 1322781.06 |
| 22                            | 411490.76              | 1322640.65 |
| 23                            | 411629.12              | 1322460.61 |
| 24                            | 411738.72              | 1322261.74 |
| 25                            | 411809.73              | 1322073.56 |
| 26                            | 411854.93              | 1321877.56 |
| 27                            | 411871.29              | 1321729.12 |

| Номер<br>характерной<br>точки  | Координаты<br>МСК-50.1 |            |
|--|------------------------|------------|
|  | Х, м                   | У, м       |
| Сектор 4.1.170,<br>допустимая абсолютная высота от<br>209,09 м до 213,45 м |                        |            |
| Контур 1   |                        |            |
| 1  | 412373.94              | 1321625.76 |
| 2  | 412197.09              | 1321685.78 |
| 3  | 411871.29              | 1321729.12 |
| 4  | 411854.93              | 1321877.56 |
| 5  | 411809.73              | 1322073.56 |
| 6  | 411738.72              | 1322261.74 |
| 7  | 411629.12              | 1322460.61 |
| 8  | 411490.76              | 1322640.65 |
| 9  | 411346.74              | 1322781.06 |

| Номер<br>характерной<br>точки | Координаты<br>МСК-50.1 |            |
|-------------------------------|------------------------|------------|
|                               | Х, м                   | У, м       |
| 10                            | 411185.23              | 1322900.94 |
| 11                            | 410985.49              | 1323008.94 |
| 12                            | 410771.75              | 1323085.55 |
| 13                            | 410574.67              | 1323125.76 |
| 14                            | 410539.48              | 1323130.09 |
| 15                            | 410483.54              | 1323231.35 |
| 16                            | 410397.39              | 1323358.27 |
| 17                            | 410295.77              | 1323474.17 |
| 18                            | 410117.86              | 1323622.78 |
| 19                            | 410245.66              | 1323635.13 |
| 20                            | 410373.98              | 1323639.25 |
| 21                            | 410641.56              | 1323621.27 |
| 22                            | 410904.33              | 1323567.65 |
| 23                            | 411189.33              | 1323465.50 |
| 24                            | 411455.65              | 1323321.51 |
| 25                            | 411671.00              | 1323161.66 |
| 26                            | 411863.02              | 1322974.45 |
| 27                            | 412047.50              | 1322734.39 |
| 28                            | 412193.63              | 1322469.24 |
| 29                            | 412288.31              | 1322218.33 |
| 30                            | 412348.58              | 1321957.00 |
| 31                            | 412368.97              | 1321780.72 |
| 32                            | 412373.94              | 1321625.76 |

| Номер<br>характерной<br>точки  | Координаты<br>МСК-50.1 |            |
|--|------------------------|------------|
|  | Х, м                   | У, м       |
| Сектор 4.1.171,<br>допустимая абсолютная высота от<br>213,45 м до 217,82 м |                        |            |
| Контур 1   |                        |            |
| 1  | 412848.99              | 1321286.66 |
| 2  | 412529.31              | 1321548.12 |
| 3  | 412373.94              | 1321625.76 |
| 4  | 412368.97              | 1321780.72 |
| 5  | 412348.58              | 1321957.00 |
| 6  | 412288.31              | 1322218.33 |

| Номер<br>характерной<br>точки | Координаты<br>МСК-50.1 |            |
|-------------------------------|------------------------|------------|
|                               | Х, м                   | У, м       |
| 7                             | 412193.63              | 1322469.24 |
| 8                             | 412047.50              | 1322734.39 |
| 9                             | 411863.02              | 1322974.45 |
| 10                            | 411671.00              | 1323161.66 |
| 11                            | 411455.65              | 1323321.51 |
| 12                            | 411189.33              | 1323465.50 |
| 13                            | 410904.33              | 1323567.65 |
| 14                            | 410641.56              | 1323621.27 |
| 15                            | 410373.98              | 1323639.25 |
| 16                            | 410245.66              | 1323635.13 |
| 17                            | 410117.86              | 1323622.78 |
| 18                            | 409878.53              | 1323751.49 |
| 19                            | 409660.80              | 1323817.11 |
| 20                            | 409548.61              | 1323834.72 |
| 21                            | 409544.62              | 1323997.67 |
| 22                            | 409803.07              | 1324073.19 |
| 23                            | 410086.62              | 1324122.68 |
| 24                            | 410373.98              | 1324139.25 |
| 25                            | 410708.46              | 1324116.77 |
| 26                            | 411036.92              | 1324049.75 |
| 27                            | 411393.17              | 1323922.06 |
| 28                            | 411726.07              | 1323742.07 |
| 29                            | 411995.25              | 1323542.27 |
| 30                            | 412235.28              | 1323308.25 |
| 31                            | 412465.88              | 1323008.18 |
| 32                            | 412648.54              | 1322676.74 |
| 33                            | 412766.90              | 1322363.10 |
| 34                            | 412842.23              | 1322036.44 |
| 35                            | 412873.90              | 1321659.33 |
| 36                            | 412848.99              | 1321286.66 |

| Номер<br>характерной<br>точки  | Координаты<br>МСК-50.1 |      |
|--|------------------------|------|
|  | Х, м                   | У, м |
| Сектор 4.1.172,<br>допустимая абсолютная высота от<br>217,82 м до 222,18 м |                        |      |

| Номер<br>характерной<br>точки | Координаты<br>МСК-50.1 |            |
|-------------------------------|------------------------|------------|
|                               | Х, м                   | У, м       |
| Контур 1                      |                        |            |
| 1                             | 413179.91              | 1320577.75 |
| 2                             | 413161.09              | 1320671.52 |
| 3                             | 413136.13              | 1320763.84 |
| 4                             | 413151.35              | 1320779.83 |
| 5                             | 413131.27              | 1320779.34 |
| 6                             | 412903.72              | 1321221.22 |
| 7                             | 412848.99              | 1321286.66 |
| 8                             | 412873.90              | 1321659.33 |
| 9                             | 412842.23              | 1322036.44 |
| 10                            | 412766.90              | 1322363.10 |
| 11                            | 412648.54              | 1322676.74 |
| 12                            | 412465.88              | 1323008.18 |
| 13                            | 412235.28              | 1323308.25 |
| 14                            | 411995.25              | 1323542.27 |
| 15                            | 411726.07              | 1323742.07 |
| 16                            | 411393.17              | 1323922.06 |
| 17                            | 411036.92              | 1324049.75 |
| 18                            | 410708.46              | 1324116.77 |
| 19                            | 410373.98              | 1324139.25 |
| 20                            | 410086.62              | 1324122.68 |
| 21                            | 409803.07              | 1324073.19 |
| 22                            | 409544.62              | 1323997.67 |
| 23                            | 409537.92              | 1324271.87 |
| 24                            | 409228.41              | 1323946.85 |
| 25                            | 409040.02              | 1324326.35 |
| 26                            | 409357.72              | 1324461.87 |
| 27                            | 409688.89              | 1324559.97 |
| 28                            | 410029.15              | 1324619.36 |
| 29                            | 410373.98              | 1324639.25 |
| 30                            | 410775.35              | 1324612.28 |
| 31                            | 411169.51              | 1324531.85 |
| 32                            | 411597.01              | 1324378.63 |
| 33                            | 411996.48              | 1324162.64 |
| 34                            | 412319.50              | 1323922.87 |
| 35                            | 412607.54              | 1323642.05 |
| 36                            | 412884.25              | 1323281.97 |



| Номер<br>характерной<br>точки | Координаты<br>МСК-50.1 |            |
|-------------------------------|------------------------|------------|
|                               | Х, м                   | У, м       |
| 37                            | 413103.45              | 1322884.24 |
| 38                            | 413245.48              | 1322507.87 |
| 39                            | 413335.88              | 1322115.88 |
| 40                            | 413373.88              | 1321663.35 |
| 41                            | 413343.15              | 1321210.26 |
| 42                            | 413259.06              | 1320816.87 |
| 43                            | 413179.91              | 1320577.75 |

| Номер<br>характерной<br>точки  | Координаты<br>МСК-50.1 |            |
|--|------------------------|------------|
|  | Х, м                   | У, м       |
| Сектор 4.1.173,<br>допустимая абсолютная высота от<br>222,18 м до 226,54 м |                        |            |
| Контур 1   |                        |            |
| 1  | 413581.28              | 1320238.10 |
| 2  | 413198.11              | 1320405.49 |
| 3  | 413179.91              | 1320577.75 |
| 4  | 413259.06              | 1320816.87 |
| 5  | 413343.15              | 1321210.26 |
| 6  | 413373.88              | 1321663.35 |
| 7  | 413335.88              | 1322115.88 |
| 8  | 413245.48              | 1322507.87 |
| 9  | 413103.45              | 1322884.24 |
| 10   | 412884.25              | 1323281.97 |
| 11   | 412607.54              | 1323642.05 |
| 12   | 412319.50              | 1323922.87 |
| 13   | 411996.48              | 1324162.64 |
| 14   | 411597.01              | 1324378.63 |
| 15   | 411169.51              | 1324531.85 |
| 16   | 410775.35              | 1324612.28 |
| 17   | 410373.98              | 1324639.25 |
| 18   | 410029.15              | 1324619.36 |
| 19   | 409688.89              | 1324559.97 |
| 20   | 409357.72              | 1324461.87 |
| 21   | 409040.02              | 1324326.35 |
| 22   | 408817.69              | 1324774.20 |

| Номер<br>характерной<br>точки | Координаты<br>МСК-50.1 |            |
|-------------------------------|------------------------|------------|
|                               | Х, м                   | У, м       |
| 23                            | 409574.71              | 1325046.76 |
| 24                            | 410373.98              | 1325139.25 |
| 25                            | 411302.10              | 1325013.95 |
| 26                            | 412266.90              | 1324583.20 |
| 27                            | 412979.80              | 1323975.85 |
| 28                            | 413558.36              | 1323091.74 |
| 29                            | 413829.53              | 1322195.32 |
| 30                            | 413838.01              | 1321138.76 |
| 31                            | 413581.28              | 1320238.10 |

| Номер<br>характерной<br>точки  | Координаты<br>МСК-50.1 |            |
|--|------------------------|------------|
|  | Х, м                   | У, м       |
| Сектор 4.1.174,<br>допустимая абсолютная высота от<br>226,54 м до 230,91 м |                        |            |
| Контур 1   |                        |            |
| 1  | 414039.47              | 1320037.93 |
| 2  | 413581.28              | 1320238.10 |
| 3  | 413838.01              | 1321138.76 |
| 4  | 413829.53              | 1322195.32 |
| 5  | 413558.36              | 1323091.74 |
| 6  | 412979.80              | 1323975.85 |
| 7  | 412266.90              | 1324583.20 |
| 8  | 411302.10              | 1325013.95 |
| 9  | 410373.98              | 1325139.25 |
| 10   | 409574.71              | 1325046.76 |
| 11   | 408817.69              | 1324774.20 |
| 12   | 408595.36              | 1325222.05 |
| 13   | 409460.53              | 1325533.55 |
| 14   | 410373.98              | 1325639.25 |
| 15   | 411434.69              | 1325496.04 |
| 16   | 412537.31              | 1325003.76 |
| 17   | 413352.06              | 1324309.65 |
| 18   | 414013.27              | 1323299.24 |
| 19   | 414323.17              | 1322274.76 |
| 20   | 414332.87              | 1321067.26 |

| Номер<br>характерной<br>точки | Координаты<br>МСК-50.1 |            |
|-------------------------------|------------------------|------------|
|                               | Х, м                   | У, м       |
| 21                            | 414039.47              | 1320037.93 |

| Номер<br>характерной<br>точки  | Координаты<br>МСК-50.1 |            |
|--|------------------------|------------|
|  | Х, м                   | У, м       |
| Сектор 4.1.175,<br>допустимая абсолютная высота от<br>230,91 м до 235,27 м |                        |            |
| Контур 1   |                        |            |
| 1  | 414646.42              | 1323052.15 |
| 2  | 414815.03              | 1322365.26 |
| 3  | 414827.75              | 1320995.76 |
| 4  | 414497.65              | 1319837.77 |
| 5  | 414039.47              | 1320037.93 |
| 6  | 414332.87              | 1321067.26 |
| 7  | 414323.17              | 1322274.76 |
| 8  | 414013.27              | 1323299.24 |
| 9  | 413352.06              | 1324309.65 |
| 10   | 412537.31              | 1325003.76 |
| 11   | 411434.69              | 1325496.04 |
| 12   | 410373.98              | 1325639.25 |
| 13   | 409460.53              | 1325533.55 |
| 14   | 408595.36              | 1325222.05 |
| 15   | 408373.03              | 1325669.91 |
| 16   | 409346.35              | 1326020.33 |
| 17   | 410373.98              | 1326139.24 |
| 18   | 411567.27              | 1325978.14 |
| 19   | 412807.73              | 1325424.33 |
| 20   | 413724.32              | 1324643.45 |
| 21   | 414303.54              | 1323832.09 |
| 22   | 414646.42              | 1323052.15 |

| Номер<br>характерной<br>точки                      | Координаты<br>МСК-50.1 |      |
|--|------------------------|------|
|  | Х, м                   | У, м |
| Сектор 4.1.176,<br>допустимая абсолютная высота от |                        |      |

| Номер<br>характерной<br>точки | Координаты<br>МСК-50.1 |            |
|-------------------------------|------------------------|------------|
|                               | Х, м                   | У, м       |
| 235,27 м до 239,63 м          |                        |            |
| Контур 1                      |                        |            |
| 1                             | 408150.71              | 1326117.76 |
| 2                             | 408373.03              | 1325669.91 |
| 3                             | 409346.35              | 1326020.33 |
| 4                             | 410373.98              | 1326139.24 |
| 5                             | 411567.27              | 1325978.14 |
| 6                             | 412807.73              | 1325424.33 |
| 7                             | 413724.32              | 1324643.45 |
| 8                             | 414303.54              | 1323832.09 |
| 9                             | 414646.42              | 1323052.15 |
| 10                            | 414815.03              | 1322365.26 |
| 11                            | 414827.75              | 1320995.76 |
| 12                            | 414497.65              | 1319837.77 |
| 13                            | 414955.84              | 1319637.60 |
| 14                            | 415322.61              | 1320924.27 |
| 15                            | 415368.80              | 1321866.99 |
| 16                            | 415310.48              | 1322433.64 |
| 17                            | 414964.82              | 1323620.21 |
| 18                            | 414557.77              | 1324377.11 |
| 19                            | 413616.51              | 1325445.29 |
| 20                            | 412412.36              | 1326204.87 |
| 21                            | 411042.94              | 1326594.28 |
| 22                            | 409799.27              | 1326606.10 |
| 23                            | 408680.22              | 1326343.61 |
| 24                            | 408150.71              | 1326117.76 |

| Номер<br>характерной<br>точки  | Координаты<br>МСК-50.1 |            |
|--|------------------------|------------|
|  | Х, м                   | У, м       |
| Сектор 4.1.177,<br>допустимая абсолютная высота от<br>239,63 м до 244,00 м |                        |            |
| Контур 1   |                        |            |
| 1  | 415817.47              | 1320852.77 |
| 2  | 415873.76              | 1321589.06 |
| 3  | 415804.13              | 1322513.08 |

| Номер<br>характерной<br>точки | Координаты<br>МСК-50.1 |            |
|-------------------------------|------------------------|------------|
|                               | Х, м                   | У, м       |
| 4                             | 415466.74              | 1323716.23 |
| 5                             | 414976.15              | 1324650.90 |
| 6                             | 413940.77              | 1325825.89 |
| 7                             | 412616.20              | 1326661.44 |
| 8                             | 411109.83              | 1327089.79 |
| 9                             | 409741.79              | 1327102.78 |
| 10                            | 408510.84              | 1326814.05 |
| 11                            | 407928.38              | 1326565.61 |
| 12                            | 408150.71              | 1326117.76 |
| 13                            | 408680.22              | 1326343.61 |
| 14                            | 409799.27              | 1326606.10 |
| 15                            | 411042.94              | 1326594.28 |
| 16                            | 412412.36              | 1326204.87 |
| 17                            | 413616.51              | 1325445.29 |
| 18                            | 414557.77              | 1324377.11 |
| 19                            | 414964.82              | 1323620.21 |
| 20                            | 415310.48              | 1322433.64 |
| 21                            | 415368.80              | 1321866.99 |
| 22                            | 415322.61              | 1320924.27 |
| 23                            | 414955.84              | 1319637.60 |
| 24                            | 415414.03              | 1319437.44 |
| 25                            | 415817.47              | 1320852.77 |

| Номер<br>характерной<br>точки  | Координаты<br>МСК-50.1 |            |
|--|------------------------|------------|
|  | Х, м                   | У, м       |
| Сектор 4.1.178,<br>допустимая абсолютная высота от<br>244,00 м до 248,36 м |                        |            |
| Контур 1   |                        |            |
| 1  | 407706.05              | 1327013.46 |
| 2  | 407928.38              | 1326565.61 |
| 3  | 408510.84              | 1326814.05 |
| 4  | 409741.79              | 1327102.78 |
| 5  | 411109.83              | 1327089.79 |
| 6  | 412616.20              | 1326661.44 |
| 7  | 413940.77              | 1325825.89 |

| Номер<br>характерной<br>точки | Координаты<br>МСК-50.1 |            |
|-------------------------------|------------------------|------------|
|                               | Х, м                   | У, м       |
| 8                             | 414976.15              | 1324650.90 |
| 9                             | 415466.74              | 1323716.23 |
| 10                            | 415804.13              | 1322513.08 |
| 11                            | 415873.76              | 1321589.06 |
| 12                            | 415817.47              | 1320852.77 |
| 13                            | 415414.03              | 1319437.44 |
| 14                            | 415872.21              | 1319237.28 |
| 15                            | 416144.15              | 1319994.49 |
| 16                            | 416359.36              | 1321220.55 |
| 17                            | 416297.78              | 1322592.52 |
| 18                            | 415960.27              | 1323828.63 |
| 19                            | 415394.53              | 1324924.69 |
| 20                            | 414265.02              | 1326206.50 |
| 21                            | 412820.04              | 1327118.00 |
| 22                            | 411176.73              | 1327585.29 |
| 23                            | 409684.32              | 1327599.47 |
| 24                            | 408341.46              | 1327284.48 |
| 25                            | 407706.05              | 1327013.46 |

| Номер<br>характерной<br>точки  | Координаты<br>МСК-50.1 |            |
|--|------------------------|------------|
|  | Х, м                   | У, м       |
| Сектор 4.1.179,<br>допустимая абсолютная высота от<br>248,36 м до 252,72 м |                        |            |
| Контур 1   |                        |            |
| 1  | 416625.00              | 1319857.42 |
| 2  | 416869.14              | 1321388.15 |
| 3  | 416791.43              | 1322671.96 |
| 4  | 416287.83              | 1324336.74 |
| 5  | 415812.91              | 1325198.47 |
| 6  | 414944.84              | 1326260.63 |
| 7  | 414589.27              | 1326587.10 |
| 8  | 413023.87              | 1327574.56 |
| 9  | 411243.62              | 1328080.80 |
| 10   | 409626.85              | 1328096.15 |
| 11   | 408172.09              | 1327754.92 |

| Номер<br>характерной<br>точки | Координаты<br>МСК-50.1 |            |
|-------------------------------|------------------------|------------|
|                               | Х, м                   | У, м       |
| 12                            | 407483.72              | 1327461.31 |
| 13                            | 407706.05              | 1327013.46 |
| 14                            | 408341.46              | 1327284.48 |
| 15                            | 409684.32              | 1327599.47 |
| 16                            | 411176.73              | 1327585.29 |
| 17                            | 412820.04              | 1327118.00 |
| 18                            | 414265.02              | 1326206.50 |
| 19                            | 415394.53              | 1324924.69 |
| 20                            | 415960.27              | 1323828.63 |
| 21                            | 416297.78              | 1322592.52 |
| 22                            | 416359.36              | 1321220.55 |
| 23                            | 416144.15              | 1319994.49 |
| 24                            | 415872.21              | 1319237.28 |
| 25                            | 416330.40              | 1319037.11 |
| 26                            | 416625.00              | 1319857.42 |

| Номер<br>характерной<br>точки  | Координаты<br>МСК-50.1 |            |
|--|------------------------|------------|
|  | Х, м                   | У, м       |
| Сектор 4.1.180,<br>допустимая абсолютная высота от<br>252,72 м до 257,09 м |                        |            |
| Контур 1   |                        |            |
| 1  | 407261.39              | 1327909.16 |
| 2  | 407483.72              | 1327461.31 |
| 3  | 408172.09              | 1327754.92 |
| 4  | 409626.85              | 1328096.15 |
| 5  | 411243.62              | 1328080.80 |
| 6  | 413023.87              | 1327574.56 |
| 7  | 414589.27              | 1326587.10 |
| 8  | 414944.84              | 1326260.63 |
| 9  | 415812.91              | 1325198.47 |
| 10   | 416287.83              | 1324336.74 |
| 11   | 416791.43              | 1322671.96 |
| 12   | 416869.14              | 1321388.15 |
| 13   | 416625.00              | 1319857.42 |
| 14   | 416330.40              | 1319037.11 |

| Номер<br>характерной<br>точки | Координаты<br>МСК-50.1 |            |
|-------------------------------|------------------------|------------|
|                               | Х, м                   | У, м       |
| 15                            | 416788.58              | 1318836.95 |
| 16                            | 417105.85              | 1319720.36 |
| 17                            | 417373.51              | 1321557.55 |
| 18                            | 417285.07              | 1322751.40 |
| 19                            | 416742.74              | 1324544.24 |
| 20                            | 416231.29              | 1325472.26 |
| 21                            | 415585.62              | 1326312.45 |
| 22                            | 414913.53              | 1326967.71 |
| 23                            | 414333.70              | 1327411.64 |
| 24                            | 414159.82              | 1327527.15 |
| 25                            | 413227.71              | 1328031.13 |
| 26                            | 412230.22              | 1328388.64 |
| 27                            | 411310.52              | 1328576.30 |
| 28                            | 410373.98              | 1328639.24 |
| 29                            | 409569.38              | 1328592.84 |
| 30                            | 408775.44              | 1328454.27 |
| 31                            | 408002.71              | 1328225.36 |
| 32                            | 407261.39              | 1327909.16 |

| Номер<br>характерной<br>точки  | Координаты<br>МСК-50.1 |            |
|--|------------------------|------------|
|  | Х, м                   | У, м       |
| Сектор 4.1.181,<br>допустимая абсолютная высота от<br>257,09 м до 261,45 м |                        |            |
| Контур 1   |                        |            |
| 1  | 417586.69              | 1319583.30 |
| 2  | 417796.92              | 1320566.78 |
| 3  | 417873.75              | 1321699.50 |
| 4  | 417870.81              | 1321857.65 |
| 5  | 417778.72              | 1322830.84 |
| 6  | 417552.73              | 1323810.81 |
| 7  | 417197.65              | 1324751.74 |
| 8  | 416649.66              | 1325746.05 |
| 9  | 415957.88              | 1326646.25 |
| 10   | 415237.78              | 1327348.31 |
| 11   | 414461.58              | 1327927.45 |

| Номер<br>характерной<br>точки | Координаты<br>МСК-50.1 |            |
|-------------------------------|------------------------|------------|
|                               | Х, м                   | У, м       |
| 12                            | 414430.23              | 1327947.71 |
| 13                            | 413431.55              | 1328487.69 |
| 14                            | 412362.80              | 1328870.74 |
| 15                            | 411377.41              | 1329071.81 |
| 16                            | 410373.98              | 1329139.24 |
| 17                            | 409511.91              | 1329089.53 |
| 18                            | 408661.26              | 1328941.06 |
| 19                            | 407833.33              | 1328695.80 |
| 20                            | 407039.07              | 1328357.01 |
| 21                            | 407261.39              | 1327909.16 |
| 22                            | 408002.71              | 1328225.36 |
| 23                            | 408775.44              | 1328454.27 |
| 24                            | 409569.38              | 1328592.84 |
| 25                            | 410373.98              | 1328639.24 |
| 26                            | 411310.52              | 1328576.30 |
| 27                            | 412230.22              | 1328388.64 |
| 28                            | 413227.71              | 1328031.13 |
| 29                            | 414159.82              | 1327527.15 |
| 30                            | 414333.70              | 1327411.64 |
| 31                            | 414913.53              | 1326967.71 |
| 32                            | 415585.62              | 1326312.45 |
| 33                            | 416231.29              | 1325472.26 |
| 34                            | 416742.74              | 1324544.24 |
| 35                            | 417285.07              | 1322751.40 |
| 36                            | 417373.51              | 1321557.55 |
| 37                            | 417105.85              | 1319720.36 |
| 38                            | 416788.58              | 1318836.95 |
| 39                            | 417246.77              | 1318636.78 |
| 40                            | 417586.69              | 1319583.30 |

| Номер<br>характерной<br>точки  | Координаты<br>МСК-50.1 |      |
|--|------------------------|------|
|  | Х, м                   | У, м |
| Сектор 4.1.182,<br>допустимая абсолютная высота от<br>261,45 м до 265,81 м |                        |      |
| Контур 1   |                        |      |

| Номер<br>характерной<br>точки | Координаты<br>МСК-50.1 |            |
|-------------------------------|------------------------|------------|
|                               | Х, м                   | У, м       |
| 1                             | 406816.74              | 1328804.86 |
| 2                             | 407039.07              | 1328357.01 |
| 3                             | 407833.33              | 1328695.80 |
| 4                             | 408661.26              | 1328941.06 |
| 5                             | 409511.91              | 1329089.53 |
| 6                             | 410373.98              | 1329139.24 |
| 7                             | 411377.41              | 1329071.81 |
| 8                             | 412362.80              | 1328870.74 |
| 9                             | 413431.55              | 1328487.69 |
| 10                            | 414430.23              | 1327947.71 |
| 11                            | 414461.58              | 1327927.45 |
| 12                            | 415237.78              | 1327348.31 |
| 13                            | 415957.88              | 1326646.25 |
| 14                            | 416649.66              | 1325746.05 |
| 15                            | 417197.65              | 1324751.74 |
| 16                            | 417552.73              | 1323810.81 |
| 17                            | 417778.72              | 1322830.84 |
| 18                            | 417870.81              | 1321857.65 |
| 19                            | 417873.75              | 1321699.50 |
| 20                            | 417796.92              | 1320566.78 |
| 21                            | 417586.69              | 1319583.30 |
| 22                            | 417246.77              | 1318636.78 |
| 23                            | 417704.95              | 1318436.62 |
| 24                            | 418067.54              | 1319446.24 |
| 25                            | 418291.78              | 1320495.28 |
| 26                            | 418373.73              | 1321703.52 |
| 27                            | 418373.33              | 1321742.05 |
| 28                            | 418272.37              | 1322910.28 |
| 29                            | 418031.31              | 1323955.58 |
| 30                            | 417652.56              | 1324959.23 |
| 31                            | 417068.04              | 1326019.83 |
| 32                            | 416330.13              | 1326980.05 |
| 33                            | 415562.03              | 1327728.91 |
| 34                            | 414700.65              | 1328368.28 |
| 35                            | 413635.39              | 1328944.25 |
| 36                            | 412495.39              | 1329352.84 |
| 37                            | 411444.31              | 1329567.31 |

| Номер<br>характерной<br>точки | Координаты<br>МСК-50.1 |            |
|-------------------------------|------------------------|------------|
|                               | Х, м                   | У, м       |
| 38                            | 410373.98              | 1329639.24 |
| 39                            | 409454.44              | 1329586.21 |
| 40                            | 408547.08              | 1329427.84 |
| 41                            | 407663.96              | 1329166.24 |
| 42                            | 406816.74              | 1328804.86 |

| Номер<br>характерной<br>точки  | Координаты<br>МСК-50.1 |            |
|--|------------------------|------------|
|  | Х, м                   | У, м       |
| Сектор 4.1.183,<br>допустимая абсолютная высота от<br>265,81 м до 270,18 м |                        |            |
| Контур 1   |                        |            |
| 1  | 418548.39              | 1319309.17 |
| 2  | 418786.64              | 1320423.78 |
| 3  | 418873.92              | 1321603.85 |
| 4  | 418873.71              | 1321707.53 |
| 5  | 418766.02              | 1322989.71 |
| 6  | 418509.89              | 1324100.35 |
| 7  | 418107.47              | 1325166.73 |
| 8  | 417486.42              | 1326293.62 |
| 9  | 416702.39              | 1327313.85 |
| 10   | 415886.29              | 1328109.52 |
| 11   | 414971.07              | 1328788.84 |
| 12   | 414137.22              | 1329260.79 |
| 13   | 413839.23              | 1329400.82 |
| 14   | 412627.98              | 1329834.94 |
| 15   | 411511.21              | 1330062.82 |
| 16   | 410373.98              | 1330139.24 |
| 17   | 409396.97              | 1330082.90 |
| 18   | 408432.90              | 1329914.63 |
| 19   | 407494.58              | 1329636.67 |
| 20   | 406594.41              | 1329252.71 |
| 21   | 406816.74              | 1328804.86 |
| 22   | 407663.96              | 1329166.24 |
| 23   | 408547.08              | 1329427.84 |
| 24   | 409454.44              | 1329586.21 |

| Номер<br>характерной<br>точки | Координаты<br>МСК-50.1 |            |
|-------------------------------|------------------------|------------|
|                               | Х, м                   | У, м       |
| 25                            | 410373.98              | 1329639.24 |
| 26                            | 411444.31              | 1329567.31 |
| 27                            | 412495.39              | 1329352.84 |
| 28                            | 413635.39              | 1328944.25 |
| 29                            | 414700.65              | 1328368.28 |
| 30                            | 415562.03              | 1327728.91 |
| 31                            | 416330.13              | 1326980.05 |
| 32                            | 417068.04              | 1326019.83 |
| 33                            | 417652.56              | 1324959.23 |
| 34                            | 418031.31              | 1323955.58 |
| 35                            | 418272.37              | 1322910.28 |
| 36                            | 418373.33              | 1321742.05 |
| 37                            | 418373.73              | 1321703.52 |
| 38                            | 418291.78              | 1320495.28 |
| 39                            | 418067.54              | 1319446.24 |
| 40                            | 417704.95              | 1318436.62 |
| 41                            | 418163.14              | 1318236.45 |
| 42                            | 418548.39              | 1319309.17 |

| Номер<br>характерной<br>точки  | Координаты<br>МСК-50.1 |            |
|--|------------------------|------------|
|  | Х, м                   | У, м       |
| Сектор 4.1.184,<br>допустимая абсолютная высота от<br>270,18 м до 274,54 м |                        |            |
| Контур 1   |                        |            |
| 1  | 406372.08              | 1329700.56 |
| 2  | 406594.41              | 1329252.71 |
| 3  | 407494.58              | 1329636.67 |
| 4  | 408432.90              | 1329914.63 |
| 5  | 409396.97              | 1330082.90 |
| 6  | 410373.98              | 1330139.24 |
| 7  | 411511.21              | 1330062.82 |
| 8  | 412627.98              | 1329834.94 |
| 9  | 413839.23              | 1329400.82 |
| 10   | 414137.22              | 1329260.79 |
| 11   | 414971.07              | 1328788.84 |

| Номер<br>характерной<br>точки | Координаты<br>МСК-50.1 |            |
|-------------------------------|------------------------|------------|
|                               | Х, м                   | У, м       |
| 12                            | 415886.29              | 1328109.52 |
| 13                            | 416702.39              | 1327313.85 |
| 14                            | 417486.42              | 1326293.62 |
| 15                            | 418107.47              | 1325166.73 |
| 16                            | 418509.89              | 1324100.35 |
| 17                            | 418766.02              | 1322989.71 |
| 18                            | 418873.71              | 1321707.53 |
| 19                            | 418873.92              | 1321603.85 |
| 20                            | 418786.64              | 1320423.78 |
| 21                            | 418548.39              | 1319309.17 |
| 22                            | 418163.14              | 1318236.45 |
| 23                            | 418621.33              | 1318036.29 |
| 24                            | 419029.24              | 1319172.11 |
| 25                            | 419281.50              | 1320352.29 |
| 26                            | 419373.30              | 1321527.49 |
| 27                            | 419373.70              | 1321711.55 |
| 28                            | 419331.14              | 1322516.47 |
| 29                            | 419329.94              | 1322528.61 |
| 30                            | 419259.67              | 1323069.15 |
| 31                            | 418988.47              | 1324245.12 |
| 32                            | 418562.38              | 1325374.23 |
| 33                            | 417904.80              | 1326567.41 |
| 34                            | 417074.65              | 1327647.65 |
| 35                            | 416210.54              | 1328490.12 |
| 36                            | 415241.48              | 1329209.41 |
| 37                            | 414435.96              | 1329670.45 |
| 38                            | 414043.06              | 1329857.38 |
| 39                            | 412760.57              | 1330317.04 |
| 40                            | 411578.10              | 1330558.32 |
| 41                            | 410373.98              | 1330639.24 |
| 42                            | 409339.50              | 1330579.58 |
| 43                            | 408318.72              | 1330401.42 |
| 44                            | 407325.20              | 1330107.11 |
| 45                            | 406372.08              | 1329700.56 |

| Номер<br>характерной<br>точки  | Координаты<br>МСК-50.1 |            |
|--|------------------------|------------|
|  | Х, м                   | У, м       |
| Сектор 4.1.185,<br>допустимая абсолютная высота от<br>274,54 м до 278,91 м |                        |            |
| Контур 1   |                        |            |
| 1  | 419510.08              | 1319035.05 |
| 2  | 419776.36              | 1320280.79 |
| 3  | 419873.68              | 1321715.57 |
| 4  | 419871.24              | 1321867.96 |
| 5  | 419853.86              | 1322257.31 |
| 6  | 419828.98              | 1322562.88 |
| 7  | 419753.32              | 1323148.59 |
| 8  | 419467.06              | 1324389.89 |
| 9  | 419017.29              | 1325581.73 |
| 10   | 418323.18              | 1326841.19 |
| 11   | 417446.91              | 1327981.45 |
| 12   | 416534.80              | 1328870.73 |
| 13   | 415511.90              | 1329629.97 |
| 14   | 414535.26              | 1330179.37 |
| 15   | 414246.90              | 1330313.94 |
| 16   | 412893.16              | 1330799.14 |
| 17   | 411645.00              | 1331053.83 |
| 18   | 410373.98              | 1331139.24 |
| 19   | 409282.02              | 1331076.27 |
| 20   | 408204.54              | 1330888.21 |
| 21   | 407155.83              | 1330577.55 |
| 22   | 406149.76              | 1330148.41 |
| 23   | 406372.08              | 1329700.56 |
| 24   | 407325.20              | 1330107.11 |
| 25   | 408318.72              | 1330401.42 |
| 26   | 409339.50              | 1330579.58 |
| 27   | 410373.98              | 1330639.24 |
| 28   | 411578.10              | 1330558.32 |
| 29   | 412760.57              | 1330317.04 |
| 30   | 414043.06              | 1329857.38 |
| 31   | 414435.96              | 1329670.45 |
| 32   | 415241.48              | 1329209.41 |
| 33   | 416210.54              | 1328490.12 |

| Номер<br>характерной<br>точки | Координаты<br>МСК-50.1 |            |
|-------------------------------|------------------------|------------|
|                               | Х, м                   | У, м       |
| 34                            | 417074.65              | 1327647.65 |
| 35                            | 417904.80              | 1326567.41 |
| 36                            | 418562.38              | 1325374.23 |
| 37                            | 418988.47              | 1324245.12 |
| 38                            | 419259.67              | 1323069.15 |
| 39                            | 419329.94              | 1322528.61 |
| 40                            | 419331.14              | 1322516.47 |
| 41                            | 419373.70              | 1321711.55 |
| 42                            | 419373.30              | 1321527.49 |
| 43                            | 419281.50              | 1320352.29 |
| 44                            | 419029.24              | 1319172.11 |
| 45                            | 418621.33              | 1318036.29 |
| 46                            | 419079.51              | 1317836.13 |
| 47                            | 419510.08              | 1319035.05 |

| Номер<br>характерной<br>точки  | Координаты<br>МСК-50.1 |            |
|--|------------------------|------------|
|  | Х, м                   | У, м       |
| Сектор 4.1.186,<br>допустимая абсолютная высота от<br>278,91 м до 283,27 м |                        |            |
| Контур 1   |                        |            |
| 1  | 405927.43              | 1330596.27 |
| 2  | 406149.76              | 1330148.41 |
| 3  | 407155.83              | 1330577.55 |
| 4  | 408204.54              | 1330888.21 |
| 5  | 409282.02              | 1331076.27 |
| 6  | 410373.98              | 1331139.24 |
| 7  | 411645.00              | 1331053.83 |
| 8  | 412893.16              | 1330799.14 |
| 9  | 414246.90              | 1330313.94 |
| 10   | 414535.26              | 1330179.37 |
| 11   | 415511.90              | 1329629.97 |
| 12   | 416534.80              | 1328870.73 |
| 13   | 417446.91              | 1327981.45 |
| 14   | 418323.18              | 1326841.19 |
| 15   | 419017.29              | 1325581.73 |

| Номер<br>характерной<br>точки | Координаты<br>МСК-50.1 |            |
|-------------------------------|------------------------|------------|
|                               | Х, м                   | У, м       |
| 16                            | 419467.06              | 1324389.89 |
| 17                            | 419753.32              | 1323148.59 |
| 18                            | 419828.98              | 1322562.88 |
| 19                            | 419853.86              | 1322257.31 |
| 20                            | 419871.24              | 1321867.96 |
| 21                            | 419873.68              | 1321715.57 |
| 22                            | 419776.36              | 1320280.79 |
| 23                            | 419510.08              | 1319035.05 |
| 24                            | 419079.51              | 1317836.13 |
| 25                            | 419537.70              | 1317635.96 |
| 26                            | 419990.93              | 1318897.99 |
| 27                            | 420271.22              | 1320209.29 |
| 28                            | 420373.67              | 1321719.58 |
| 29                            | 420347.03              | 1322372.98 |
| 30                            | 420246.97              | 1323228.03 |
| 31                            | 419945.64              | 1324534.66 |
| 32                            | 419472.20              | 1325789.23 |
| 33                            | 418741.56              | 1327114.98 |
| 34                            | 417819.17              | 1328315.26 |
| 35                            | 416859.05              | 1329251.33 |
| 36                            | 415782.32              | 1330050.54 |
| 37                            | 414831.77              | 1330590.67 |
| 38                            | 414450.74              | 1330770.51 |
| 39                            | 413025.75              | 1331281.24 |
| 40                            | 411711.89              | 1331549.33 |
| 41                            | 410373.98              | 1331639.24 |
| 42                            | 409224.55              | 1331572.96 |
| 43                            | 408090.36              | 1331375.00 |
| 44                            | 406986.45              | 1331047.99 |
| 45                            | 405927.43              | 1330596.27 |

| Номер<br>характерной<br>точки  | Координаты<br>МСК-50.1 |      |
|--|------------------------|------|
|  | Х, м                   | У, м |
| Сектор 4.1.187,<br>допустимая абсолютная высота от<br>283,27 м до 287,63 м |                        |      |



| Номер<br>характерной<br>точки | Координаты<br>МСК-50.1 |            |
|-------------------------------|------------------------|------------|
|                               | Х, м                   | У, м       |
| Контур 1                      |                        |            |
| 1                             | 420471.78              | 1318760.92 |
| 2                             | 420766.09              | 1320137.79 |
| 3                             | 420873.65              | 1321723.60 |
| 4                             | 420866.19              | 1322043.83 |
| 5                             | 420740.62              | 1323307.47 |
| 6                             | 420424.22              | 1324679.43 |
| 7                             | 419927.12              | 1325996.73 |
| 8                             | 419159.94              | 1327388.77 |
| 9                             | 418191.43              | 1328649.06 |
| 10                            | 417183.30              | 1329631.94 |
| 11                            | 416052.73              | 1330471.10 |
| 12                            | 415148.80              | 1330990.77 |
| 13                            | 414654.58              | 1331227.07 |
| 14                            | 413158.34              | 1331763.34 |
| 15                            | 411778.79              | 1332044.84 |
| 16                            | 410373.98              | 1332139.24 |
| 17                            | 409167.08              | 1332069.64 |
| 18                            | 407976.18              | 1331861.78 |
| 19                            | 406817.07              | 1331518.42 |
| 20                            | 405705.10              | 1331044.12 |
| 21                            | 405927.43              | 1330596.27 |
| 22                            | 406986.45              | 1331047.99 |
| 23                            | 408090.36              | 1331375.00 |
| 24                            | 409224.55              | 1331572.96 |
| 25                            | 410373.98              | 1331639.24 |
| 26                            | 411711.89              | 1331549.33 |
| 27                            | 413025.75              | 1331281.24 |
| 28                            | 414450.74              | 1330770.51 |
| 29                            | 414831.77              | 1330590.67 |
| 30                            | 415782.32              | 1330050.54 |
| 31                            | 416859.05              | 1329251.33 |
| 32                            | 417819.17              | 1328315.26 |
| 33                            | 418741.56              | 1327114.98 |
| 34                            | 419472.20              | 1325789.23 |
| 35                            | 419945.64              | 1324534.66 |
| 36                            | 420246.97              | 1323228.03 |

| Номер<br>характерной<br>точки | Координаты<br>МСК-50.1 |            |
|-------------------------------|------------------------|------------|
|                               | Х, м                   | У, м       |
| 37                            | 420347.03              | 1322372.98 |
| 38                            | 420373.67              | 1321719.58 |
| 39                            | 420271.22              | 1320209.29 |
| 40                            | 419990.93              | 1318897.99 |
| 41                            | 419537.70              | 1317635.96 |
| 42                            | 419995.88              | 1317435.80 |
| 43                            | 420471.78              | 1318760.92 |

| Номер<br>характерной<br>точки  | Координаты<br>МСК-50.1 |            |
|--|------------------------|------------|
|  | Х, м                   | У, м       |
| Сектор 4.1.188,<br>допустимая абсолютная высота от<br>287,63 м до 292,00 м |                        |            |
| Контур 1   |                        |            |
| 1  | 405482.77              | 1331491.97 |
| 2  | 405705.10              | 1331044.12 |
| 3  | 406817.07              | 1331518.42 |
| 4  | 407976.18              | 1331861.78 |
| 5  | 409167.08              | 1332069.64 |
| 6  | 410373.98              | 1332139.24 |
| 7  | 411778.79              | 1332044.84 |
| 8  | 413158.34              | 1331763.34 |
| 9  | 414654.58              | 1331227.07 |
| 10   | 415148.80              | 1330990.77 |
| 11   | 416052.73              | 1330471.10 |
| 12   | 417183.30              | 1329631.94 |
| 13   | 418191.43              | 1328649.06 |
| 14   | 419159.94              | 1327388.77 |
| 15   | 419927.12              | 1325996.73 |
| 16   | 420424.22              | 1324679.43 |
| 17   | 420740.62              | 1323307.47 |
| 18   | 420866.19              | 1322043.83 |
| 19   | 420873.65              | 1321723.60 |
| 20   | 420766.09              | 1320137.79 |
| 21   | 420471.78              | 1318760.92 |
| 22   | 419995.88              | 1317435.80 |

| Номер<br>характерной<br>точки | Координаты<br>МСК-50.1 |            |
|-------------------------------|------------------------|------------|
|                               | Х, м                   | У, м       |
| 23                            | 420454.07              | 1317235.63 |
| 24                            | 420657.54              | 1317734.29 |
| 25                            | 420838.58              | 1318249.19 |
| 26                            | 420952.62              | 1318623.86 |
| 27                            | 421260.95              | 1320066.30 |
| 28                            | 421373.98              | 1321622.14 |
| 29                            | 421373.63              | 1321727.62 |
| 30                            | 421234.27              | 1323386.91 |
| 31                            | 420902.81              | 1324824.21 |
| 32                            | 420382.03              | 1326204.23 |
| 33                            | 419578.32              | 1327662.55 |
| 34                            | 418563.69              | 1328982.86 |
| 35                            | 417507.56              | 1330012.54 |
| 36                            | 416323.15              | 1330891.67 |
| 37                            | 415125.09              | 1331560.28 |
| 38                            | 414858.42              | 1331683.63 |
| 39                            | 413290.92              | 1332245.44 |
| 40                            | 411845.69              | 1332540.34 |
| 41                            | 410373.98              | 1332639.24 |
| 42                            | 409109.61              | 1332566.33 |
| 43                            | 407862.00              | 1332348.57 |
| 44                            | 406647.70              | 1331988.86 |
| 45                            | 405482.77              | 1331491.97 |

| Номер<br>характерной<br>точки  | Координаты<br>МСК-50.1 |            |
|--|------------------------|------------|
|  | Х, м                   | У, м       |
| Сектор 4.1.189,<br>допустимая абсолютная высота от<br>292,00 м до 296,36 м |                        |            |
| Контур 1   |                        |            |
| 1  | 420912.26              | 1317035.47 |
| 2  | 420454.07              | 1317235.63 |
| 3  | 420657.54              | 1317734.29 |
| 4  | 420838.58              | 1318249.19 |
| 5  | 420952.62              | 1318623.86 |
| 6  | 421260.95              | 1320066.30 |

| Номер<br>характерной<br>точки | Координаты<br>МСК-50.1 |            |
|-------------------------------|------------------------|------------|
|                               | Х, м                   | У, м       |
| 7                             | 421373.98              | 1321622.14 |
| 8                             | 421373.63              | 1321727.62 |
| 9                             | 421234.27              | 1323386.91 |
| 10                            | 420902.81              | 1324824.21 |
| 11                            | 420382.03              | 1326204.23 |
| 12                            | 419578.32              | 1327662.55 |
| 13                            | 418563.69              | 1328982.86 |
| 14                            | 417507.56              | 1330012.54 |
| 15                            | 416323.15              | 1330891.67 |
| 16                            | 415125.09              | 1331560.28 |
| 17                            | 414858.42              | 1331683.63 |
| 18                            | 413290.92              | 1332245.44 |
| 19                            | 411845.69              | 1332540.34 |
| 20                            | 410373.98              | 1332639.24 |
| 21                            | 409109.61              | 1332566.33 |
| 22                            | 407862.00              | 1332348.57 |
| 23                            | 406647.70              | 1331988.86 |
| 24                            | 405482.77              | 1331491.97 |
| 25                            | 405260.45              | 1331939.82 |
| 26                            | 406478.32              | 1332459.30 |
| 27                            | 407747.81              | 1332835.36 |
| 28                            | 409052.14              | 1333063.01 |
| 29                            | 410373.98              | 1333139.24 |
| 30                            | 411912.58              | 1333035.85 |
| 31                            | 413423.51              | 1332727.54 |
| 32                            | 413872.73              | 1332594.09 |
| 33                            | 415062.25              | 1332140.20 |
| 34                            | 416593.57              | 1331312.23 |
| 35                            | 417831.81              | 1330393.14 |
| 36                            | 418935.95              | 1329316.66 |
| 37                            | 419996.69              | 1327936.34 |
| 38                            | 420836.94              | 1326411.73 |
| 39                            | 421381.39              | 1324968.98 |
| 40                            | 421727.92              | 1323466.35 |
| 41                            | 421873.62              | 1321731.64 |
| 42                            | 421869.62              | 1321322.41 |
| 43                            | 421755.81              | 1319994.82 |

| Номер<br>характерной<br>точки | Координаты<br>МСК-50.1 |            |
|-------------------------------|------------------------|------------|
|                               | Х, м                   | У, м       |
| 44                            | 421433.47              | 1318486.80 |
| 45                            | 421405.85              | 1318391.47 |
| 46                            | 421001.83              | 1317246.19 |
| 47                            | 420912.26              | 1317035.47 |

| Номер<br>характерной<br>точки  | Координаты<br>МСК-50.1 |            |
|--|------------------------|------------|
|  | Х, м                   | У, м       |
| Сектор 4.1.190,<br>допустимая абсолютная высота от<br>296,36 м до 300,72 м |                        |            |
| Контур 1   |                        |            |
| 1  | 406308.94              | 1332929.74 |
| 2  | 407633.63              | 1333322.15 |
| 3  | 408994.67              | 1333559.70 |
| 4  | 410373.98              | 1333639.24 |
| 5  | 410482.11              | 1333638.75 |
| 6  | 411542.06              | 1333582.25 |
| 7  | 411979.48              | 1333531.35 |
| 8  | 412434.22              | 1333461.06 |
| 9  | 413556.10              | 1333209.64 |
| 10   | 415266.09              | 1332596.76 |
| 11   | 416863.99              | 1331732.80 |
| 12   | 418156.06              | 1330773.75 |
| 13   | 419308.21              | 1329650.46 |
| 14   | 420415.07              | 1328210.13 |
| 15   | 421291.85              | 1326619.23 |
| 16   | 421859.97              | 1325113.75 |
| 17   | 422221.56              | 1323545.79 |
| 18   | 422373.60              | 1321735.65 |
| 19   | 422373.77              | 1321567.45 |
| 20   | 422364.59              | 1321164.41 |
| 21   | 422361.24              | 1321086.27 |
| 22   | 422250.67              | 1319923.30 |
| 23   | 422200.44              | 1319605.77 |
| 24   | 421914.32              | 1318349.74 |
| 25   | 421370.44              | 1316835.30 |

| Номер<br>характерной<br>точки | Координаты<br>МСК-50.1 |            |
|-------------------------------|------------------------|------------|
|                               | Х, м                   | У, м       |
| 26                            | 420998.34              | 1316997.87 |
| 27                            | 420912.27              | 1317035.47 |
| 28                            | 421001.83              | 1317246.19 |
| 29                            | 421405.85              | 1318391.47 |
| 30                            | 421433.47              | 1318486.80 |
| 31                            | 421755.81              | 1319994.80 |
| 32                            | 421869.62              | 1321322.41 |
| 33                            | 421873.62              | 1321731.64 |
| 34                            | 421727.92              | 1323466.35 |
| 35                            | 421381.39              | 1324968.98 |
| 36                            | 420836.94              | 1326411.73 |
| 37                            | 419996.69              | 1327936.34 |
| 38                            | 418935.95              | 1329316.66 |
| 39                            | 417831.81              | 1330393.14 |
| 40                            | 416593.57              | 1331312.23 |
| 41                            | 415062.25              | 1332140.20 |
| 42                            | 413872.73              | 1332594.09 |
| 43                            | 413423.51              | 1332727.54 |
| 44                            | 411912.58              | 1333035.85 |
| 45                            | 410373.98              | 1333139.24 |
| 46                            | 409052.14              | 1333063.01 |
| 47                            | 407747.81              | 1332835.36 |
| 48                            | 406478.32              | 1332459.30 |
| 49                            | 405260.45              | 1331939.82 |
| 50                            | 405038.12              | 1332387.67 |
| 51                            | 406308.94              | 1332929.74 |

| Номер<br>характерной<br>точки  | Координаты<br>МСК-50.1 |            |
|--|------------------------|------------|
|  | Х, м                   | У, м       |
| Сектор 4.1.191,<br>допустимая абсолютная высота от<br>300,72 м до 305,09 м |                        |            |
| Контур 1   |                        |            |
| 1  | 422395.16              | 1318212.67 |
| 2  | 422745.53              | 1319851.80 |
| 3  | 422810.09              | 1320376.99 |

| Номер<br>характерной<br>точки | Координаты<br>МСК-50.1 |            |
|-------------------------------|------------------------|------------|
|                               | Х, м                   | У, м       |
| 4                             | 422873.98              | 1321653.71 |
| 5                             | 422873.59              | 1321739.67 |
| 6                             | 422715.21              | 1323625.23 |
| 7                             | 422338.55              | 1325258.52 |
| 8                             | 421746.76              | 1326826.73 |
| 9                             | 420833.45              | 1328483.91 |
| 10                            | 419680.47              | 1329984.26 |
| 11                            | 418480.32              | 1331154.35 |
| 12                            | 417134.40              | 1332153.36 |
| 13                            | 415469.93              | 1333053.32 |
| 14                            | 413688.69              | 1333691.74 |
| 15                            | 412046.37              | 1334026.86 |
| 16                            | 410362.77              | 1334139.23 |
| 17                            | 408937.20              | 1334056.39 |
| 18                            | 407519.45              | 1333808.94 |
| 19                            | 406139.57              | 1333400.17 |
| 20                            | 404815.79              | 1332835.52 |
| 21                            | 405038.12              | 1332387.67 |
| 22                            | 406308.94              | 1332929.74 |
| 23                            | 407633.63              | 1333322.15 |
| 24                            | 408994.67              | 1333559.70 |
| 25                            | 410373.98              | 1333639.24 |
| 26                            | 410482.11              | 1333638.75 |
| 27                            | 411542.06              | 1333582.25 |
| 28                            | 411979.48              | 1333531.35 |
| 29                            | 412434.22              | 1333461.06 |
| 30                            | 413556.10              | 1333209.64 |
| 31                            | 415266.09              | 1332596.76 |
| 32                            | 416863.99              | 1331732.80 |
| 33                            | 418156.06              | 1330773.75 |
| 34                            | 419308.21              | 1329650.46 |
| 35                            | 420415.07              | 1328210.13 |
| 36                            | 421291.85              | 1326619.23 |
| 37                            | 421859.97              | 1325113.75 |
| 38                            | 422221.56              | 1323545.79 |
| 39                            | 422373.60              | 1321735.65 |
| 40                            | 422373.77              | 1321567.45 |

| Номер<br>характерной<br>точки | Координаты<br>МСК-50.1 |            |
|-------------------------------|------------------------|------------|
|                               | Х, м                   | У, м       |
| 41                            | 422364.59              | 1321164.41 |
| 42                            | 422361.24              | 1321086.27 |
| 43                            | 422250.67              | 1319923.30 |
| 44                            | 422200.44              | 1319605.77 |
| 45                            | 421914.32              | 1318349.74 |
| 46                            | 421370.44              | 1316835.30 |
| 47                            | 421828.63              | 1316635.14 |
| 48                            | 422395.16              | 1318212.67 |

| Номер<br>характерной<br>точки  | Координаты<br>МСК-50.1 |            |
|--|------------------------|------------|
|  | Х, м                   | У, м       |
| Сектор 4.1.192,<br>допустимая абсолютная высота от<br>305,09 м до 309,45 м |                        |            |
| Контур 1   |                        |            |
| 1  | 404593.46              | 1333283.37 |
| 2  | 404815.79              | 1332835.52 |
| 3  | 406139.57              | 1333400.17 |
| 4  | 407519.45              | 1333808.94 |
| 5  | 408937.20              | 1334056.39 |
| 6  | 410362.77              | 1334139.23 |
| 7  | 412046.37              | 1334026.86 |
| 8  | 413688.69              | 1333691.74 |
| 9  | 415469.93              | 1333053.32 |
| 10   | 417134.40              | 1332153.36 |
| 11   | 418480.32              | 1331154.35 |
| 12   | 419680.47              | 1329984.26 |
| 13   | 420833.45              | 1328483.91 |
| 14   | 421746.76              | 1326826.73 |
| 15   | 422338.55              | 1325258.52 |
| 16   | 422715.21              | 1323625.23 |
| 17   | 422873.59              | 1321739.67 |
| 18   | 422873.98              | 1321653.71 |
| 19   | 422810.09              | 1320376.99 |
| 20   | 422745.53              | 1319851.80 |
| 21   | 422395.16              | 1318212.67 |

| Номер<br>характерной<br>точки | Координаты<br>МСК-50.1 |            |
|-------------------------------|------------------------|------------|
|                               | Х, м                   | У, м       |
| 22                            | 421828.63              | 1316635.14 |
| 23                            | 422286.81              | 1316434.98 |
| 24                            | 422876.01              | 1318075.61 |
| 25                            | 423240.39              | 1319780.31 |
| 26                            | 423320.24              | 1320458.27 |
| 27                            | 423362.00              | 1322197.38 |
| 28                            | 423208.86              | 1323704.67 |
| 29                            | 422817.14              | 1325403.29 |
| 30                            | 422201.67              | 1327034.23 |
| 31                            | 421251.83              | 1328757.70 |
| 32                            | 420052.73              | 1330318.06 |
| 33                            | 418804.57              | 1331534.96 |
| 34                            | 417404.82              | 1332573.92 |
| 35                            | 415673.77              | 1333509.89 |
| 36                            | 413821.28              | 1334173.84 |
| 37                            | 412113.27              | 1334522.36 |
| 38                            | 410373.99              | 1334639.24 |
| 39                            | 409240.94              | 1334589.76 |
| 40                            | 408861.57              | 1334550.96 |
| 41                            | 407744.72              | 1334370.57 |
| 42                            | 407597.89              | 1334339.36 |
| 43                            | 407184.98              | 1334242.02 |
| 44                            | 405970.19              | 1333870.61 |
| 45                            | 404593.46              | 1333283.37 |

| Номер<br>характерной<br>точки  | Координаты<br>МСК-50.1 |            |
|--|------------------------|------------|
|  | Х, м                   | У, м       |
| Сектор 4.1.193,<br>допустимая абсолютная высота от<br>309,45 м до 313,81 м |                        |            |
| Контур 1   |                        |            |
| 1  | 423356.86              | 1317938.55 |
| 2  | 423735.26              | 1319708.81 |
| 3  | 423846.91              | 1320784.61 |
| 4  | 423872.08              | 1321411.93 |
| 5  | 423873.82              | 1321571.12 |

| Номер<br>характерной<br>точки | Координаты<br>МСК-50.1 |            |
|-------------------------------|------------------------|------------|
|                               | Х, м                   | У, м       |
| 6                             | 423870.68              | 1321938.06 |
| 7                             | 423826.69              | 1322768.30 |
| 8                             | 423702.51              | 1323784.11 |
| 9                             | 423295.72              | 1325548.06 |
| 10                            | 422656.58              | 1327241.73 |
| 11                            | 422197.12              | 1328155.65 |
| 12                            | 421670.21              | 1329031.49 |
| 13                            | 421077.79              | 1329865.94 |
| 14                            | 420424.99              | 1330651.86 |
| 15                            | 419128.82              | 1331915.56 |
| 16                            | 417675.24              | 1332994.49 |
| 17                            | 416793.12              | 1333515.46 |
| 18                            | 415877.61              | 1333966.45 |
| 19                            | 414926.65              | 1334348.42 |
| 20                            | 413953.87              | 1334655.94 |
| 21                            | 412180.16              | 1335017.87 |
| 22                            | 410373.99              | 1335139.24 |
| 23                            | 408822.25              | 1335049.76 |
| 24                            | 407291.09              | 1334782.51 |
| 25                            | 406917.19              | 1334689.16 |
| 26                            | 405800.81              | 1334341.05 |
| 27                            | 404371.14              | 1333731.22 |
| 28                            | 404593.46              | 1333283.37 |
| 29                            | 405970.19              | 1333870.61 |
| 30                            | 407184.98              | 1334242.02 |
| 31                            | 407597.89              | 1334339.36 |
| 32                            | 407744.72              | 1334370.57 |
| 33                            | 408861.57              | 1334550.96 |
| 34                            | 409240.94              | 1334589.76 |
| 35                            | 410373.99              | 1334639.24 |
| 36                            | 412113.27              | 1334522.36 |
| 37                            | 413821.28              | 1334173.84 |
| 38                            | 415673.77              | 1333509.89 |
| 39                            | 417404.82              | 1332573.92 |
| 40                            | 418804.57              | 1331534.96 |
| 41                            | 420052.73              | 1330318.06 |
| 42                            | 421251.83              | 1328757.70 |

| Номер<br>характерной<br>точки | Координаты<br>МСК-50.1 |            |
|-------------------------------|------------------------|------------|
|                               | Х, м                   | У, м       |
| 43                            | 422201.67              | 1327034.23 |
| 44                            | 422817.14              | 1325403.29 |
| 45                            | 423208.86              | 1323704.67 |
| 46                            | 423362.00              | 1322197.38 |
| 47                            | 423320.24              | 1320458.27 |
| 48                            | 423240.39              | 1319780.31 |
| 49                            | 422876.01              | 1318075.61 |
| 50                            | 422286.81              | 1316434.98 |
| 51                            | 422745.00              | 1316234.81 |
| 52                            | 423356.86              | 1317938.55 |

| Номер<br>характерной<br>точки  | Координаты<br>МСК-50.1 |            |
|--|------------------------|------------|
|  | Х, м                   | У, м       |
| Сектор 4.1.194,<br>допустимая абсолютная высота от<br>313,81 м до 318,18 м |                        |            |
| Контур 1   |                        |            |
| 1  | 404148.81              | 1334179.07 |
| 2  | 404371.14              | 1333731.22 |
| 3  | 405800.81              | 1334341.05 |
| 4  | 406917.19              | 1334689.16 |
| 5  | 407291.09              | 1334782.51 |
| 6  | 408822.25              | 1335049.76 |
| 7  | 410373.99              | 1335139.24 |
| 8  | 412180.16              | 1335017.87 |
| 9  | 413953.87              | 1334655.94 |
| 10   | 414926.65              | 1334348.42 |
| 11   | 415877.61              | 1333966.45 |
| 12   | 416793.12              | 1333515.46 |
| 13   | 417675.24              | 1332994.49 |
| 14   | 419128.82              | 1331915.56 |
| 15   | 420424.99              | 1330651.86 |
| 16   | 421077.79              | 1329865.94 |
| 17   | 421670.21              | 1329031.49 |
| 18   | 422197.12              | 1328155.65 |
| 19   | 422656.58              | 1327241.73 |

| Номер<br>характерной<br>точки | Координаты<br>МСК-50.1 |            |
|-------------------------------|------------------------|------------|
|                               | Х, м                   | У, м       |
| 20                            | 423295.72              | 1325548.06 |
| 21                            | 423702.51              | 1323784.11 |
| 22                            | 423826.69              | 1322768.30 |
| 23                            | 423870.68              | 1321938.06 |
| 24                            | 423873.82              | 1321571.12 |
| 25                            | 423872.08              | 1321411.93 |
| 26                            | 423846.91              | 1320784.61 |
| 27                            | 423735.26              | 1319708.81 |
| 28                            | 423356.86              | 1317938.55 |
| 29                            | 422745.00              | 1316234.81 |
| 30                            | 423203.19              | 1316034.65 |
| 31                            | 423837.71              | 1317801.49 |
| 32                            | 424230.12              | 1319637.31 |
| 33                            | 424341.80              | 1320690.47 |
| 34                            | 424373.54              | 1321751.72 |
| 35                            | 424324.94              | 1322810.11 |
| 36                            | 424196.16              | 1323863.55 |
| 37                            | 423774.30              | 1325692.83 |
| 38                            | 423111.49              | 1327449.23 |
| 39                            | 422635.01              | 1328397.00 |
| 40                            | 422088.59              | 1329305.28 |
| 41                            | 421474.22              | 1330170.63 |
| 42                            | 420797.25              | 1330985.66 |
| 43                            | 419453.08              | 1332296.17 |
| 44                            | 417945.65              | 1333415.05 |
| 45                            | 417030.86              | 1333955.32 |
| 46                            | 416081.45              | 1334423.01 |
| 47                            | 415095.27              | 1334819.13 |
| 48                            | 414086.46              | 1335138.04 |
| 49                            | 412247.06              | 1335513.37 |
| 50                            | 410373.99              | 1335639.24 |
| 51                            | 408764.78              | 1335546.44 |
| 52                            | 407176.91              | 1335269.30 |
| 53                            | 406879.34              | 1335196.06 |
| 54                            | 405631.44              | 1334811.49 |
| 55                            | 404148.81              | 1334179.07 |

| Номер<br>характерной<br>точки  | Координаты<br>МСК-50.1 |            |
|--|------------------------|------------|
|  | Х, м                   | У, м       |
| Сектор 4.1.195,<br>допустимая абсолютная высота от<br>318,18 м до 322,54 м |                        |            |
| Контур 1   |                        |            |
| 1  | 423661.37              | 1315834.48 |
| 2  | 423203.19              | 1316034.65 |
| 3  | 423837.71              | 1317801.49 |
| 4  | 424230.12              | 1319637.31 |
| 5  | 424341.80              | 1320690.47 |
| 6  | 424373.54              | 1321751.72 |
| 7  | 424324.94              | 1322810.11 |
| 8  | 424196.16              | 1323863.55 |
| 9  | 423774.30              | 1325692.83 |
| 10   | 423111.49              | 1327449.23 |
| 11   | 422635.01              | 1328397.00 |
| 12   | 422088.59              | 1329305.28 |
| 13   | 421474.22              | 1330170.63 |
| 14   | 420797.25              | 1330985.66 |
| 15   | 419453.08              | 1332296.17 |
| 16   | 417945.65              | 1333415.05 |
| 17   | 417030.86              | 1333955.32 |
| 18   | 416081.45              | 1334423.01 |
| 19   | 415095.27              | 1334819.13 |
| 20   | 414086.46              | 1335138.04 |
| 21   | 412247.06              | 1335513.37 |
| 22   | 410373.99              | 1335639.24 |
| 23   | 408764.78              | 1335546.44 |
| 24   | 407176.91              | 1335269.30 |
| 25   | 406879.34              | 1335196.06 |
| 26   | 405631.44              | 1334811.49 |
| 27   | 404148.81              | 1334179.07 |
| 28   | 403926.48              | 1334626.92 |
| 29   | 405462.06              | 1335281.92 |
| 30   | 407052.58              | 1335753.71 |
| 31   | 408707.31              | 1336043.13 |
| 32   | 410373.99              | 1336139.24 |
| 33   | 412313.96              | 1336008.88 |

| Номер<br>характерной<br>точки | Координаты<br>МСК-50.1 |            |
|-------------------------------|------------------------|------------|
|                               | Х, м                   | У, м       |
| 34                            | 414219.04              | 1335620.14 |
| 35                            | 415263.89              | 1335289.84 |
| 36                            | 416285.28              | 1334879.58 |
| 37                            | 417268.61              | 1334395.18 |
| 38                            | 418216.07              | 1333835.62 |
| 39                            | 419777.33              | 1332676.77 |
| 40                            | 421169.51              | 1331319.46 |
| 41                            | 421870.66              | 1330475.33 |
| 42                            | 422506.97              | 1329579.06 |
| 43                            | 423336.56              | 1328137.07 |
| 44                            | 423157.20              | 1327842.95 |
| 45                            | 423553.72              | 1327684.45 |
| 46                            | 424252.88              | 1325837.60 |
| 47                            | 424689.81              | 1323942.99 |
| 48                            | 424823.19              | 1322851.93 |
| 49                            | 424873.52              | 1321755.74 |
| 50                            | 424840.65              | 1320656.59 |
| 51                            | 424724.98              | 1319565.81 |
| 52                            | 424318.55              | 1317664.42 |
| 53                            | 423661.37              | 1315834.48 |

| Номер<br>характерной<br>точки  | Координаты<br>МСК-50.1 |            |
|--|------------------------|------------|
|  | Х, м                   | У, м       |
| Сектор 4.1.196,<br>допустимая абсолютная высота от<br>322,54 м до 326,90 м |                        |            |
| Контур 1   |                        |            |
| 1  | 425346.69              | 1320734.81 |
| 2  | 425373.84              | 1321573.59 |
| 3  | 425305.46              | 1323071.40 |
| 4  | 425087.89              | 1324554.91 |
| 5  | 424723.30              | 1326009.28 |
| 6  | 424215.33              | 1327419.99 |
| 7  | 423553.72              | 1327684.45 |
| 8  | 424252.88              | 1325837.60 |
| 9  | 424689.81              | 1323942.99 |

| Номер<br>характерной<br>точки | Координаты<br>МСК-50.1 |            |
|-------------------------------|------------------------|------------|
|                               | Х, м                   | У, м       |
| 10                            | 424823.19              | 1322851.93 |
| 11                            | 424873.52              | 1321755.74 |
| 12                            | 424840.65              | 1320656.59 |
| 13                            | 424724.98              | 1319565.81 |
| 14                            | 424318.55              | 1317664.42 |
| 15                            | 423661.37              | 1315834.48 |
| 16                            | 424119.56              | 1315634.32 |
| 17                            | 424650.38              | 1317036.59 |
| 18                            | 425038.56              | 1318484.84 |
| 19                            | 425280.21              | 1319964.61 |
| 20                            | 425346.69              | 1320734.81 |

| Номер<br>характерной<br>точки  | Координаты<br>МСК-50.1 |            |
|--|------------------------|------------|
|  | Х, м                   | У, м       |
| Сектор 4.1.196.1,<br>допустимая абсолютная высота от<br>322,54 м до 326,90 м |                        |            |
| Контур 1   |                        |            |
| 1  | 408663.24              | 1336541.37 |
| 2  | 409919.52              | 1336632.36 |
| 3  | 411418.61              | 1336602.83 |
| 4  | 412907.25              | 1336423.78 |
| 5  | 414370.59              | 1336097.02 |
| 6  | 415793.99              | 1335625.79 |
| 7  | 417163.24              | 1335014.82 |
| 8  | 418464.65              | 1334270.21 |
| 9  | 419685.22              | 1333399.38 |
| 10   | 420673.87              | 1332543.94 |
| 11   | 420672.96              | 1332437.53 |
| 12   | 420796.45              | 1332426.84 |
| 13   | 421821.35              | 1331332.43 |
| 14   | 422731.86              | 1330141.18 |
| 15   | 423518.90              | 1328864.98 |
| 16   | 423641.55              | 1328637.21 |
| 17   | 423336.56              | 1328137.07 |
| 18   | 422506.97              | 1329579.06 |

| Номер<br>характерной<br>точки | Координаты<br>МСК-50.1 |            |
|-------------------------------|------------------------|------------|
|                               | Х, м                   | У, м       |
| 19                            | 421870.66              | 1330475.33 |
| 20                            | 421169.51              | 1331319.46 |
| 21                            | 419777.33              | 1332676.77 |
| 22                            | 418216.07              | 1333835.62 |
| 23                            | 417268.61              | 1334395.18 |
| 24                            | 416285.28              | 1334879.58 |
| 25                            | 415263.89              | 1335289.84 |
| 26                            | 414219.04              | 1335620.14 |
| 27                            | 412313.96              | 1336008.88 |
| 28                            | 410373.99              | 1336139.24 |
| 29                            | 408707.31              | 1336043.13 |
| 30                            | 407052.58              | 1335753.71 |
| 31                            | 405462.06              | 1335281.92 |
| 32                            | 403926.48              | 1334626.92 |
| 33                            | 403704.15              | 1335074.77 |
| 34                            | 405078.79              | 1335673.52 |
| 35                            | 406506.33              | 1336132.05 |
| 36                            | 408086.20              | 1336463.76 |
| 37                            | 408361.46              | 1336503.63 |
| 38                            | 408424.98              | 1336512.09 |
| 39                            | 408663.24              | 1336541.37 |

| Номер<br>характерной<br>точки  | Координаты<br>МСК-50.1 |            |
|--|------------------------|------------|
|  | Х, м                   | У, м       |
| Сектор 4.1.197,<br>допустимая абсолютная высота от<br>202,23 м до 204,73 м |                        |            |
| Контур 1   |                        |            |
| 1  | 410351.33              | 1320925.37 |
| 2  | 410329.37              | 1320783.54 |
| 3  | 410333.22              | 1320640.08 |
| 4  | 410205.20              | 1320653.59 |
| 5  | 410074.88              | 1320685.01 |
| 6  | 409949.94              | 1320733.59 |
| 7  | 409832.63              | 1320798.45 |
| 8  | 409725.03              | 1320878.40 |



| Номер<br>характерной<br>точки | Координаты<br>МСК-50.1 |            |
|-------------------------------|------------------------|------------|
|                               | Х, м                   | У, м       |
| 9                             | 409629.11              | 1320972.04 |
| 10                            | 409546.56              | 1321077.66 |
| 11                            | 409475.10              | 1321201.05 |
| 12                            | 409566.56              | 1321229.10 |
| 13                            | 409727.69              | 1321060.35 |
| 14                            | 409930.31              | 1320950.17 |
| 15                            | 410144.55              | 1320907.27 |
| 16                            | 410351.33              | 1320925.37 |

| Номер<br>характерной<br>точки  | Координаты<br>МСК-50.1 |            |
|--|------------------------|------------|
|  | Х, м                   | У, м       |
| Сектор 4.1.198,<br>допустимая абсолютная высота от<br>204,73 м до 209,09 м |                        |            |
| Контур 1   |                        |            |
| 1  | 410333.22              | 1320640.08 |
| 2  | 410367.29              | 1320485.31 |
| 3  | 410338.66              | 1320139.66 |
| 4  | 410120.81              | 1320160.77 |
| 5  | 409925.34              | 1320207.91 |
| 6  | 409737.93              | 1320280.78 |
| 7  | 409561.95              | 1320378.05 |
| 8  | 409400.56              | 1320497.99 |
| 9  | 409256.67              | 1320638.44 |
| 10   | 409132.85              | 1320796.87 |
| 11   | 409031.33              | 1320970.44 |
| 12   | 408953.95              | 1321156.03 |
| 13   | 408939.01              | 1321202.37 |
| 14   | 409206.97              | 1321167.34 |
| 15   | 409475.10              | 1321201.05 |
| 16   | 409546.56              | 1321077.66 |
| 17   | 409629.11              | 1320972.04 |
| 18   | 409725.03              | 1320878.40 |
| 19   | 409832.63              | 1320798.45 |
| 20   | 409949.94              | 1320733.59 |
| 21   | 410074.88              | 1320685.01 |

| Номер<br>характерной<br>точки | Координаты<br>МСК-50.1 |            |
|-------------------------------|------------------------|------------|
|                               | Х, м                   | У, м       |
| 22                            | 410205.20              | 1320653.59 |
| 23                            | 410333.22              | 1320640.08 |

| Номер<br>характерной<br>точки  | Координаты<br>МСК-50.1 |            |
|--|------------------------|------------|
|  | Х, м                   | У, м       |
| Сектор 4.1.199,<br>допустимая абсолютная высота от<br>209,09 м до 213,45 м |                        |            |
| Контур 1   |                        |            |
| 1  | 410338.66              | 1320139.66 |
| 2  | 410396.66              | 1319810.29 |
| 3  | 410462.00              | 1319641.18 |
| 4  | 410303.12              | 1319640.50 |
| 5  | 410036.42              | 1319667.94 |
| 6  | 409775.80              | 1319730.80 |
| 7  | 409525.92              | 1319827.95 |
| 8  | 409291.28              | 1319957.66 |
| 9  | 409076.09              | 1320117.58 |
| 10   | 408884.23              | 1320304.84 |
| 11   | 408719.14              | 1320516.08 |
| 12   | 408583.78              | 1320747.51 |
| 13   | 408480.60              | 1320994.96 |
| 14   | 408411.44              | 1321253.99 |
| 15   | 408377.14              | 1321526.82 |
| 16   | 408676.55              | 1321306.03 |
| 17   | 408831.61              | 1321236.82 |
| 18   | 408939.01              | 1321202.37 |
| 19   | 408953.95              | 1321156.03 |
| 20   | 409031.33              | 1320970.44 |
| 21   | 409132.85              | 1320796.87 |
| 22   | 409256.67              | 1320638.44 |
| 23   | 409400.56              | 1320497.99 |
| 24   | 409561.95              | 1320378.05 |
| 25   | 409737.93              | 1320280.78 |
| 26   | 409925.34              | 1320207.91 |
| 27   | 410120.81              | 1320160.77 |

| Номер<br>характерной<br>точки | Координаты<br>МСК-50.1 |            |
|-------------------------------|------------------------|------------|
|                               | Х, м                   | У, м       |
| 28                            | 410338.66              | 1320139.66 |

| Номер<br>характерной<br>точки  | Координаты<br>МСК-50.1 |            |
|--|------------------------|------------|
|  | Х, м                   | У, м       |
| Сектор 4.1.200,<br>допустимая абсолютная высота от<br>213,45 м до 217,82 м |                        |            |
| Контур 1   |                        |            |
| 1  | 410462.00              | 1319641.18 |
| 2  | 410819.38              | 1319179.24 |
| 3  | 410620.36              | 1319151.42 |
| 4  | 410285.40              | 1319140.82 |
| 5  | 409952.04              | 1319175.11 |
| 6  | 409626.25              | 1319253.69 |
| 7  | 409313.90              | 1319375.13 |
| 8  | 409020.60              | 1319537.26 |
| 9  | 408751.62              | 1319737.16 |
| 10   | 408511.79              | 1319971.24 |
| 11   | 408305.43              | 1320235.29 |
| 12   | 408136.24              | 1320524.58 |
| 13   | 408007.25              | 1320833.89 |
| 14   | 407920.80              | 1321157.67 |
| 15   | 407878.43              | 1321490.11 |
| 16   | 407880.91              | 1321825.23 |
| 17   | 407928.18              | 1322157.01 |
| 18   | 408002.20              | 1322429.59 |
| 19   | 408024.29              | 1322208.25 |
| 20   | 408101.28              | 1321939.90 |
| 21   | 408202.42              | 1321744.56 |
| 22   | 408377.14              | 1321526.82 |
| 23   | 408411.44              | 1321253.99 |
| 24   | 408480.60              | 1320994.96 |
| 25   | 408583.78              | 1320747.51 |
| 26   | 408719.14              | 1320516.08 |
| 27   | 408884.23              | 1320304.84 |
| 28   | 409076.09              | 1320117.58 |

| Номер<br>характерной<br>точки | Координаты<br>МСК-50.1 |            |
|-------------------------------|------------------------|------------|
|                               | Х, м                   | У, м       |
| 29                            | 409291.28              | 1319957.66 |
| 30                            | 409525.92              | 1319827.95 |
| 31                            | 409775.80              | 1319730.80 |
| 32                            | 410036.42              | 1319667.94 |
| 33                            | 410303.12              | 1319640.50 |
| 34                            | 410462.00              | 1319641.18 |

| Номер<br>характерной<br>точки  | Координаты<br>МСК-50.1 |            |
|--|------------------------|------------|
|  | Х, м                   | У, м       |
| Сектор 4.1.201,<br>допустимая абсолютная высота от<br>217,82 м до 222,18 м |                        |            |
| Контур 1   |                        |            |
| 1  | 410285.40              | 1319140.82 |
| 2  | 410620.36              | 1319151.42 |
| 3  | 410819.38              | 1319179.24 |
| 4  | 411194.16              | 1318961.17 |
| 5  | 411550.46              | 1318879.55 |
| 6  | 411066.28              | 1318720.22 |
| 7  | 410669.64              | 1318653.85 |
| 8  | 410267.69              | 1318641.13 |
| 9  | 409867.65              | 1318682.28 |
| 10   | 409476.70              | 1318776.57 |
| 11   | 409101.88              | 1318922.31 |
| 12   | 408749.92              | 1319116.86 |
| 13   | 408427.15              | 1319356.74 |
| 14   | 408139.35              | 1319637.64 |
| 15   | 407891.72              | 1319954.50 |
| 16   | 407688.69              | 1320301.64 |
| 17   | 407533.91              | 1320672.82 |
| 18   | 407430.17              | 1321061.36 |
| 19   | 407379.32              | 1321460.29 |
| 20   | 407382.29              | 1321862.43 |
| 21   | 407439.02              | 1322260.56 |
| 22   | 407510.70              | 1322534.58 |
| 23   | 407607.90              | 1322800.62 |

| Номер<br>характерной<br>точки | Координаты<br>МСК-50.1 |            |
|-------------------------------|------------------------|------------|
|                               | Х, м                   | У, м       |
| 24                            | 407729.75              | 1323056.31 |
| 25                            | 407875.18              | 1323299.37 |
| 26                            | 408165.07              | 1323106.77 |
| 27                            | 408067.31              | 1322875.41 |
| 28                            | 408013.10              | 1322630.49 |
| 29                            | 408002.20              | 1322429.59 |
| 30                            | 407928.18              | 1322157.01 |
| 31                            | 407880.91              | 1321825.23 |
| 32                            | 407878.43              | 1321490.11 |
| 33                            | 407920.80              | 1321157.67 |
| 34                            | 408007.25              | 1320833.89 |
| 35                            | 408136.24              | 1320524.58 |
| 36                            | 408305.43              | 1320235.29 |
| 37                            | 408511.79              | 1319971.24 |
| 38                            | 408751.62              | 1319737.16 |
| 39                            | 409020.60              | 1319537.26 |
| 40                            | 409313.90              | 1319375.13 |
| 41                            | 409626.25              | 1319253.69 |
| 42                            | 409952.04              | 1319175.11 |
| 43                            | 410285.40              | 1319140.82 |

| Номер<br>характерной<br>точки  | Координаты<br>МСК-50.1 |            |
|--|------------------------|------------|
|  | Х, м                   | У, м       |
| Сектор 4.1.202,<br>допустимая абсолютная высота от<br>222,18 м до 226,54 м |                        |            |
| Контур 1   |                        |            |
| 1  | 410267.69              | 1318641.13 |
| 2  | 410669.64              | 1318653.85 |
| 3  | 411066.28              | 1318720.22 |
| 4  | 411550.46              | 1318879.55 |
| 5  | 411879.17              | 1318891.66 |
| 6  | 412295.62              | 1319032.92 |
| 7  | 412451.01              | 1318822.17 |
| 8  | 412055.56              | 1318569.67 |
| 9  | 411629.90              | 1318372.34 |

| Номер<br>характерной<br>точки | Координаты<br>МСК-50.1 |            |
|-------------------------------|------------------------|------------|
|                               | Х, м                   | У, м       |
| 10                            | 411181.67              | 1318233.72 |
| 11                            | 410718.92              | 1318156.29 |
| 12                            | 410249.98              | 1318141.44 |
| 13                            | 409783.26              | 1318189.46 |
| 14                            | 409327.16              | 1318299.46 |
| 15                            | 408889.87              | 1318469.48 |
| 16                            | 408479.25              | 1318696.46 |
| 17                            | 408102.67              | 1318976.32 |
| 18                            | 407766.92              | 1319304.04 |
| 19                            | 407478.01              | 1319673.71 |
| 20                            | 407241.14              | 1320078.71 |
| 21                            | 407060.56              | 1320511.75 |
| 22                            | 406939.53              | 1320965.05 |
| 23                            | 406880.21              | 1321430.46 |
| 24                            | 406883.68              | 1321899.63 |
| 25                            | 406949.87              | 1322364.12 |
| 26                            | 407033.49              | 1322683.81 |
| 27                            | 407146.89              | 1322994.19 |
| 28                            | 407289.05              | 1323292.49 |
| 29                            | 407458.71              | 1323576.05 |
| 30                            | 407875.18              | 1323299.37 |
| 31                            | 407729.75              | 1323056.31 |
| 32                            | 407607.90              | 1322800.62 |
| 33                            | 407510.70              | 1322534.58 |
| 34                            | 407439.02              | 1322260.56 |
| 35                            | 407382.29              | 1321862.43 |
| 36                            | 407379.32              | 1321460.29 |
| 37                            | 407430.17              | 1321061.36 |
| 38                            | 407533.91              | 1320672.82 |
| 39                            | 407688.69              | 1320301.64 |
| 40                            | 407891.72              | 1319954.50 |
| 41                            | 408139.35              | 1319637.64 |
| 42                            | 408427.15              | 1319356.74 |
| 43                            | 408749.92              | 1319116.86 |
| 44                            | 409101.88              | 1318922.31 |
| 45                            | 409476.70              | 1318776.57 |
| 46                            | 409867.65              | 1318682.28 |

| Номер<br>характерной<br>точки | Координаты<br>МСК-50.1 |            |
|-------------------------------|------------------------|------------|
|                               | Х, м                   | У, м       |
| 47                            | 410267.69              | 1318641.13 |

| Номер<br>характерной<br>точки  | Координаты<br>МСК-50.1 |            |
|--|------------------------|------------|
|  | Х, м                   | У, м       |
| Сектор 4.1.203,<br>допустимая абсолютная высота от<br>226,54 м до 230,91 м |                        |            |
| Контур 1   |                        |            |
| 1  | 410249.98              | 1318141.44 |
| 2  | 410718.92              | 1318156.29 |
| 3  | 411181.67              | 1318233.72 |
| 4  | 411629.90              | 1318372.34 |
| 5  | 412055.56              | 1318569.67 |
| 6  | 412451.01              | 1318822.17 |
| 7  | 412747.73              | 1318419.72 |
| 8  | 412295.80              | 1318131.15 |
| 9  | 411297.05              | 1317747.20 |
| 10   | 410232.26              | 1317641.75 |
| 11   | 409177.61              | 1317822.34 |
| 12   | 408208.57              | 1318276.06 |
| 13   | 407394.48              | 1318970.43 |
| 14   | 406793.59              | 1319855.77 |
| 15   | 406448.90              | 1320868.73 |
| 16   | 406385.07              | 1321936.82 |
| 17   | 406556.28              | 1322833.03 |
| 18   | 406848.36              | 1323528.66 |
| 19   | 407042.25              | 1323852.74 |
| 20   | 407458.71              | 1323576.05 |
| 21   | 407289.05              | 1323292.49 |
| 22   | 407146.89              | 1322994.19 |
| 23   | 407033.49              | 1322683.81 |
| 24   | 406949.87              | 1322364.12 |
| 25   | 406883.68              | 1321899.63 |
| 26   | 406880.21              | 1321430.46 |
| 27   | 406939.53              | 1320965.05 |
| 28   | 407060.56              | 1320511.75 |

| Номер<br>характерной<br>точки | Координаты<br>МСК-50.1 |            |
|-------------------------------|------------------------|------------|
|                               | Х, м                   | У, м       |
| 29                            | 407241.14              | 1320078.71 |
| 30                            | 407478.01              | 1319673.71 |
| 31                            | 407766.92              | 1319304.04 |
| 32                            | 408102.67              | 1318976.32 |
| 33                            | 408479.25              | 1318696.46 |
| 34                            | 408889.87              | 1318469.48 |
| 35                            | 409327.16              | 1318299.46 |
| 36                            | 409783.26              | 1318189.46 |
| 37                            | 410249.98              | 1318141.44 |

| Номер<br>характерной<br>точки  | Координаты<br>МСК-50.1 |            |
|--|------------------------|------------|
|  | Х, м                   | У, м       |
| Сектор 4.1.204,<br>допустимая абсолютная высота от<br>230,91 м до 235,27 м |                        |            |
| Контур 1   |                        |            |
| 1  | 406848.36              | 1323528.66 |
| 2  | 406556.28              | 1322833.03 |
| 3  | 406385.07              | 1321936.82 |
| 4  | 406448.90              | 1320868.73 |
| 5  | 406793.59              | 1319855.77 |
| 6  | 407394.48              | 1318970.43 |
| 7  | 408208.57              | 1318276.06 |
| 8  | 409177.61              | 1317822.34 |
| 9  | 410232.26              | 1317641.75 |
| 10   | 411297.05              | 1317747.20 |
| 11   | 412295.80              | 1318131.15 |
| 12   | 412747.73              | 1318419.72 |
| 13   | 413044.45              | 1318017.28 |
| 14   | 412536.02              | 1317692.64 |
| 15   | 411412.44              | 1317260.69 |
| 16   | 410214.55              | 1317142.06 |
| 17   | 409028.06              | 1317345.23 |
| 18   | 407937.89              | 1317855.66 |
| 19   | 407022.04              | 1318636.83 |
| 20   | 406346.04              | 1319632.84 |

| Номер<br>характерной<br>точки | Координаты<br>МСК-50.1 |            |
|-------------------------------|------------------------|------------|
|                               | Х, м                   | У, м       |
| 21                            | 405958.26              | 1320772.42 |
| 22                            | 405886.46              | 1321974.02 |
| 23                            | 406079.07              | 1322982.25 |
| 24                            | 406407.65              | 1323764.84 |
| 25                            | 406625.78              | 1324129.43 |
| 26                            | 407042.25              | 1323852.74 |
| 27                            | 406848.36              | 1323528.66 |

| Номер<br>характерной<br>точки | Координаты<br>МСК-50.1 |            |
|-------------------------------|------------------------|------------|
|                               | Х, м                   | У, м       |
| 23                            | 411412.44              | 1317260.69 |
| 24                            | 412536.02              | 1317692.64 |
| 25                            | 413044.45              | 1318017.28 |
| 26                            | 413341.17              | 1317614.84 |
| 27                            | 412776.25              | 1317254.13 |

| Номер<br>характерной<br>точки  | Координаты<br>МСК-50.1 |            |
|--|------------------------|------------|
|  | Х, м                   | У, м       |
| Сектор 4.1.205,<br>допустимая абсолютная высота от<br>235,27 м до 239,63 м |                        |            |
| Контур 1   |                        |            |
| 1  | 412776.25              | 1317254.13 |
| 2  | 411527.82              | 1316774.19 |
| 3  | 410196.83              | 1316642.38 |
| 4  | 408878.52              | 1316868.12 |
| 5  | 407667.22              | 1317435.26 |
| 6  | 406649.60              | 1318303.23 |
| 7  | 405898.49              | 1319409.91 |
| 8  | 405467.63              | 1320676.10 |
| 9  | 405387.85              | 1322011.22 |
| 10   | 405601.86              | 1323131.47 |
| 11   | 405966.95              | 1324001.02 |
| 12   | 406209.31              | 1324406.11 |
| 13   | 406625.78              | 1324129.43 |
| 14   | 406407.65              | 1323764.84 |
| 15   | 406079.07              | 1322982.25 |
| 16   | 405886.46              | 1321974.02 |
| 17   | 405958.26              | 1320772.42 |
| 18   | 406346.04              | 1319632.84 |
| 19   | 407022.04              | 1318636.83 |
| 20   | 407937.89              | 1317855.66 |
| 21   | 409028.06              | 1317345.23 |
| 22   | 410214.55              | 1317142.06 |

| Номер<br>характерной<br>точки  | Координаты<br>МСК-50.1 |            |
|--|------------------------|------------|
|  | Х, м                   | У, м       |
| Сектор 4.1.206,<br>допустимая абсолютная высота от<br>239,63 м до 244,00 м |                        |            |
| Контур 1   |                        |            |
| 1  | 405966.95              | 1324001.02 |
| 2  | 405601.86              | 1323131.47 |
| 3  | 405387.85              | 1322011.22 |
| 4  | 405467.63              | 1320676.10 |
| 5  | 405898.49              | 1319409.91 |
| 6  | 406649.60              | 1318303.23 |
| 7  | 407667.22              | 1317435.26 |
| 8  | 408878.52              | 1316868.12 |
| 9  | 410196.83              | 1316642.38 |
| 10   | 411527.82              | 1316774.19 |
| 11   | 412776.25              | 1317254.13 |
| 12   | 413341.17              | 1317614.84 |
| 13   | 413637.88              | 1317212.40 |
| 14   | 413016.47              | 1316815.62 |
| 15   | 412347.57              | 1316505.53 |
| 16   | 411643.21              | 1316287.69 |
| 17   | 410916.03              | 1316166.01 |
| 18   | 410179.12              | 1316142.69 |
| 19   | 409445.70              | 1316218.14 |
| 20   | 408728.97              | 1316391.01 |
| 21   | 408041.80              | 1316658.18 |
| 22   | 407396.54              | 1317014.87 |
| 23   | 406804.78              | 1317454.65 |
| 24   | 406277.16              | 1317969.63 |

| Номер<br>характерной<br>точки | Координаты<br>МСК-50.1 |            |
|-------------------------------|------------------------|------------|
|                               | Х, м                   | У, м       |
| 25                            | 405823.16              | 1318550.55 |
| 26                            | 405450.94              | 1319186.97 |
| 27                            | 405167.18              | 1319867.46 |
| 28                            | 404976.99              | 1320579.79 |
| 29                            | 404883.78              | 1321311.16 |
| 30                            | 404889.23              | 1322048.42 |
| 31                            | 404993.24              | 1322778.33 |
| 32                            | 405302.84              | 1323768.44 |
| 33                            | 405792.85              | 1324682.80 |
| 34                            | 406209.31              | 1324406.11 |
| 35                            | 405966.95              | 1324001.02 |

| Номер<br>характерной<br>точки  | Координаты<br>МСК-50.1 |            |
|--|------------------------|------------|
|  | Х, м                   | У, м       |
| Сектор 4.1.207,<br>допустимая абсолютная высота от<br>244,00 м до 248,36 м |                        |            |
| Контур 1   |                        |            |
| 1  | 413256.70              | 1316377.11 |
| 2  | 412526.99              | 1316038.83 |
| 3  | 411758.59              | 1315801.18 |
| 4  | 410965.31              | 1315668.45 |
| 5  | 410161.40              | 1315643.00 |
| 6  | 409361.31              | 1315725.31 |
| 7  | 408579.43              | 1315913.89 |
| 8  | 407829.79              | 1316205.36 |
| 9  | 407125.86              | 1316594.47 |
| 10   | 406480.31              | 1317074.23 |
| 11   | 405904.73              | 1317636.03 |
| 12   | 405409.45              | 1318269.76 |
| 13   | 405003.39              | 1318964.04 |
| 14   | 404693.84              | 1319706.39 |
| 15   | 404486.36              | 1320483.48 |
| 16   | 404384.67              | 1321281.33 |
| 17   | 404390.62              | 1322085.62 |
| 18   | 404504.08              | 1322881.88 |

| Номер<br>характерной<br>точки | Координаты<br>МСК-50.1 |            |
|-------------------------------|------------------------|------------|
|                               | Х, м                   | У, м       |
| 19                            | 404647.43              | 1323429.92 |
| 20                            | 404841.83              | 1323962.00 |
| 21                            | 405085.54              | 1324473.37 |
| 22                            | 405376.38              | 1324959.48 |
| 23                            | 405792.85              | 1324682.80 |
| 24                            | 405302.84              | 1323768.44 |
| 25                            | 404993.24              | 1322778.33 |
| 26                            | 404889.23              | 1322048.42 |
| 27                            | 404883.78              | 1321311.16 |
| 28                            | 404976.99              | 1320579.79 |
| 29                            | 405167.18              | 1319867.46 |
| 30                            | 405450.94              | 1319186.97 |
| 31                            | 405823.16              | 1318550.55 |
| 32                            | 406277.16              | 1317969.63 |
| 33                            | 406804.78              | 1317454.65 |
| 34                            | 407396.54              | 1317014.87 |
| 35                            | 408041.80              | 1316658.18 |
| 36                            | 408728.97              | 1316391.01 |
| 37                            | 409445.70              | 1316218.14 |
| 38                            | 410179.12              | 1316142.69 |
| 39                            | 410916.03              | 1316166.01 |
| 40                            | 411643.21              | 1316287.69 |
| 41                            | 412347.57              | 1316505.53 |
| 42                            | 413016.47              | 1316815.62 |
| 43                            | 413637.88              | 1317212.40 |
| 44                            | 413934.60              | 1316809.96 |
| 45                            | 413256.70              | 1316377.11 |

| Номер<br>характерной<br>точки  | Координаты<br>МСК-50.1 |            |
|--|------------------------|------------|
|  | Х, м                   | У, м       |
| Сектор 4.1.208,<br>допустимая абсолютная высота от<br>248,36 м до 252,72 м |                        |            |
| Контур 1   |                        |            |
| 1  | 405085.54              | 1324473.37 |
| 2  | 404841.83              | 1323962.00 |

| Номер<br>характерной<br>точки | Координаты<br>МСК-50.1 |            |
|-------------------------------|------------------------|------------|
|                               | Х, м                   | У, м       |
| 3                             | 404647.43              | 1323429.92 |
| 4                             | 404504.08              | 1322881.88 |
| 5                             | 404390.62              | 1322085.62 |
| 6                             | 404384.67              | 1321281.33 |
| 7                             | 404486.36              | 1320483.48 |
| 8                             | 404693.84              | 1319706.39 |
| 9                             | 405003.39              | 1318964.04 |
| 10                            | 405409.45              | 1318269.76 |
| 11                            | 405904.73              | 1317636.03 |
| 12                            | 406480.31              | 1317074.23 |
| 13                            | 407125.86              | 1316594.47 |
| 14                            | 407829.79              | 1316205.36 |
| 15                            | 408579.43              | 1315913.89 |
| 16                            | 409361.31              | 1315725.31 |
| 17                            | 410161.40              | 1315643.00 |
| 18                            | 410965.31              | 1315668.45 |
| 19                            | 411758.59              | 1315801.18 |
| 20                            | 412526.99              | 1316038.83 |
| 21                            | 413256.70              | 1316377.11 |
| 22                            | 413934.60              | 1316809.96 |
| 23                            | 414231.32              | 1316407.52 |
| 24                            | 413496.93              | 1315938.60 |
| 25                            | 412706.41              | 1315572.13 |
| 26                            | 411873.97              | 1315314.68 |
| 27                            | 411014.59              | 1315170.88 |
| 28                            | 410143.69              | 1315143.32 |
| 29                            | 409276.93              | 1315232.49 |
| 30                            | 408429.88              | 1315436.78 |
| 31                            | 407617.77              | 1315752.53 |
| 32                            | 406855.19              | 1316174.07 |
| 33                            | 406155.84              | 1316693.81 |
| 34                            | 405532.29              | 1317302.43 |
| 35                            | 404995.74              | 1317988.97 |
| 36                            | 404555.84              | 1318741.10 |
| 37                            | 404220.49              | 1319545.32 |
| 38                            | 403995.72              | 1320387.16 |
| 39                            | 403885.56              | 1321251.50 |

| Номер<br>характерной<br>точки | Координаты<br>МСК-50.1 |            |
|-------------------------------|------------------------|------------|
|                               | Х, м                   | У, м       |
| 40                            | 403892.00              | 1322122.81 |
| 41                            | 404014.92              | 1322985.43 |
| 42                            | 404170.22              | 1323579.14 |
| 43                            | 404380.82              | 1324155.56 |
| 44                            | 404644.84              | 1324709.55 |
| 45                            | 404959.91              | 1325236.17 |
| 46                            | 405376.38              | 1324959.48 |
| 47                            | 405085.54              | 1324473.37 |

| Номер<br>характерной<br>точки  | Координаты<br>МСК-50.1 |            |
|--|------------------------|------------|
|  | Х, м                   | У, м       |
| Сектор 4.1.209,<br>допустимая абсолютная высота от<br>252,72 м до 257,09 м |                        |            |
| Контур 1   |                        |            |
| 1  | 413737.15              | 1315500.09 |
| 2  | 412885.82              | 1315105.43 |
| 3  | 411989.36              | 1314828.17 |
| 4  | 411063.86              | 1314673.31 |
| 5  | 410125.97              | 1314643.63 |
| 6  | 409192.54              | 1314739.66 |
| 7  | 408280.33              | 1314959.67 |
| 8  | 407405.75              | 1315299.71 |
| 9  | 406584.51              | 1315753.67 |
| 10   | 405831.37              | 1316313.40 |
| 11   | 405159.85              | 1316968.82 |
| 12   | 404582.03              | 1317708.18 |
| 13   | 404108.29              | 1318518.17 |
| 14   | 403747.15              | 1319384.25 |
| 15   | 403505.08              | 1320290.85 |
| 16   | 403386.45              | 1321221.68 |
| 17   | 403393.39              | 1322160.01 |
| 18   | 403525.76              | 1323088.99 |
| 19   | 403693.01              | 1323728.37 |
| 20   | 403919.80              | 1324349.13 |
| 21   | 404204.13              | 1324945.73 |

| Номер<br>характерной<br>точки | Координаты<br>МСК-50.1 |            |
|-------------------------------|------------------------|------------|
|                               | Х, м                   | У, м       |
| 22                            | 404543.45              | 1325512.86 |
| 23                            | 404959.91              | 1325236.17 |
| 24                            | 404644.84              | 1324709.55 |
| 25                            | 404380.82              | 1324155.56 |
| 26                            | 404170.22              | 1323579.14 |
| 27                            | 404014.92              | 1322985.43 |
| 28                            | 403892.00              | 1322122.81 |
| 29                            | 403885.56              | 1321251.50 |
| 30                            | 403995.72              | 1320387.16 |
| 31                            | 404220.49              | 1319545.32 |
| 32                            | 404555.84              | 1318741.10 |
| 33                            | 404995.74              | 1317988.97 |
| 34                            | 405532.29              | 1317302.43 |
| 35                            | 406155.84              | 1316693.81 |
| 36                            | 406855.19              | 1316174.07 |
| 37                            | 407617.77              | 1315752.53 |
| 38                            | 408429.88              | 1315436.78 |
| 39                            | 409276.93              | 1315232.49 |
| 40                            | 410143.69              | 1315143.32 |
| 41                            | 411014.59              | 1315170.88 |
| 42                            | 411873.97              | 1315314.68 |
| 43                            | 412706.41              | 1315572.13 |
| 44                            | 413496.93              | 1315938.60 |
| 45                            | 414231.32              | 1316407.52 |
| 46                            | 414528.04              | 1316005.08 |
| 47                            | 413737.15              | 1315500.09 |

| Номер<br>характерной<br>точки  | Координаты<br>МСК-50.1 |            |
|--|------------------------|------------|
|  | Х, м                   | У, м       |
| Сектор 4.1.210,<br>допустимая абсолютная высота от<br>257,09 м до 261,45 м |                        |            |
| Контур 1   |                        |            |
| 1  | 404204.13              | 1324945.73 |
| 2  | 403919.80              | 1324349.13 |
| 3  | 403693.01              | 1323728.37 |

| Номер<br>характерной<br>точки | Координаты<br>МСК-50.1 |            |
|-------------------------------|------------------------|------------|
|                               | Х, м                   | У, м       |
| 4                             | 403525.76              | 1323088.99 |
| 5                             | 403393.39              | 1322160.01 |
| 6                             | 403386.45              | 1321221.68 |
| 7                             | 403505.08              | 1320290.85 |
| 8                             | 403747.15              | 1319384.25 |
| 9                             | 404108.29              | 1318518.17 |
| 10                            | 404582.03              | 1317708.18 |
| 11                            | 405159.85              | 1316968.82 |
| 12                            | 405831.37              | 1316313.40 |
| 13                            | 406584.51              | 1315753.67 |
| 14                            | 407405.75              | 1315299.71 |
| 15                            | 408280.33              | 1314959.67 |
| 16                            | 409192.54              | 1314739.66 |
| 17                            | 410125.97              | 1314643.63 |
| 18                            | 411063.86              | 1314673.31 |
| 19                            | 411989.36              | 1314828.17 |
| 20                            | 412885.82              | 1315105.43 |
| 21                            | 413737.15              | 1315500.09 |
| 22                            | 414528.04              | 1316005.08 |
| 23                            | 414824.76              | 1315602.64 |
| 24                            | 413977.38              | 1315061.58 |
| 25                            | 413065.24              | 1314638.72 |
| 26                            | 412104.74              | 1314341.67 |
| 27                            | 411113.14              | 1314175.75 |
| 28                            | 410108.26              | 1314143.95 |
| 29                            | 409108.15              | 1314246.83 |
| 30                            | 408130.79              | 1314482.56 |
| 31                            | 407193.74              | 1314846.89 |
| 32                            | 406313.83              | 1315333.27 |
| 33                            | 405506.89              | 1315932.98 |
| 34                            | 404787.41              | 1316635.22 |
| 35                            | 404168.32              | 1317427.39 |
| 36                            | 403660.74              | 1318295.24 |
| 37                            | 403273.80              | 1319223.18 |
| 38                            | 403014.45              | 1320194.53 |
| 39                            | 402887.34              | 1321191.85 |
| 40                            | 402894.77              | 1322197.21 |



| Номер<br>характерной<br>точки | Координаты<br>МСК-50.1 |            |
|-------------------------------|------------------------|------------|
|                               | Х, м                   | У, м       |
| 41                            | 403036.60              | 1323192.54 |
| 42                            | 403215.79              | 1323877.59 |
| 43                            | 403458.79              | 1324542.69 |
| 44                            | 403763.43              | 1325181.91 |
| 45                            | 404126.98              | 1325789.54 |
| 46                            | 404543.45              | 1325512.86 |
| 47                            | 404204.13              | 1324945.73 |

| Номер<br>характерной<br>точки  | Координаты<br>МСК-50.1 |            |
|--|------------------------|------------|
|  | Х, м                   | У, м       |
| Сектор 4.1.211,<br>допустимая абсолютная высота от<br>261,45 м до 265,81 м |                        |            |
| Контур 1   |                        |            |
| 1  | 414217.61              | 1314623.07 |
| 2  | 413244.66              | 1314172.02 |
| 3  | 412220.13              | 1313855.16 |
| 4  | 411162.42              | 1313678.18 |
| 5  | 410090.54              | 1313644.26 |
| 6  | 409023.76              | 1313754.00 |
| 7  | 407981.24              | 1314005.45 |
| 8  | 406981.72              | 1314394.06 |
| 9  | 406043.16              | 1314912.88 |
| 10   | 405182.42              | 1315552.56 |
| 11   | 404414.97              | 1316301.62 |
| 12   | 403754.61              | 1317146.60 |
| 13   | 403213.19              | 1318072.30 |
| 14   | 402800.46              | 1319062.11 |
| 15   | 402523.81              | 1320098.22 |
| 16   | 402388.23              | 1321162.03 |
| 17   | 402396.16              | 1322234.41 |
| 18   | 402547.44              | 1323296.09 |
| 19   | 402738.58              | 1324026.81 |
| 20   | 402997.78              | 1324736.25 |
| 21   | 403322.73              | 1325418.08 |
| 22   | 403710.51              | 1326066.23 |

| Номер<br>характерной<br>точки | Координаты<br>МСК-50.1 |            |
|-------------------------------|------------------------|------------|
|                               | Х, м                   | У, м       |
| 23                            | 404126.98              | 1325789.54 |
| 24                            | 403763.43              | 1325181.91 |
| 25                            | 403458.79              | 1324542.69 |
| 26                            | 403215.79              | 1323877.59 |
| 27                            | 403036.60              | 1323192.54 |
| 28                            | 402894.77              | 1322197.21 |
| 29                            | 402887.34              | 1321191.85 |
| 30                            | 403014.45              | 1320194.53 |
| 31                            | 403273.80              | 1319223.18 |
| 32                            | 403660.74              | 1318295.24 |
| 33                            | 404168.32              | 1317427.39 |
| 34                            | 404787.41              | 1316635.22 |
| 35                            | 405506.89              | 1315932.98 |
| 36                            | 406313.83              | 1315333.27 |
| 37                            | 407193.74              | 1314846.89 |
| 38                            | 408130.79              | 1314482.56 |
| 39                            | 409108.15              | 1314246.83 |
| 40                            | 410108.26              | 1314143.95 |
| 41                            | 411113.14              | 1314175.75 |
| 42                            | 412104.74              | 1314341.67 |
| 43                            | 413065.24              | 1314638.72 |
| 44                            | 413977.38              | 1315061.58 |
| 45                            | 414824.76              | 1315602.64 |
| 46                            | 415121.48              | 1315200.20 |
| 47                            | 414217.61              | 1314623.07 |

| Номер<br>характерной<br>точки  | Координаты<br>МСК-50.1 |            |
|--|------------------------|------------|
|  | Х, м                   | У, м       |
| Сектор 4.1.212,<br>допустимая абсолютная высота от<br>265,81 м до 270,18 м |                        |            |
| Контур 1   |                        |            |
| 1  | 403322.73              | 1325418.08 |
| 2  | 402997.78              | 1324736.25 |
| 3  | 402738.58              | 1324026.81 |
| 4  | 402547.44              | 1323296.09 |

| Номер<br>характерной<br>точки | Координаты<br>МСК-50.1 |            |
|-------------------------------|------------------------|------------|
|                               | X, м                   | Y, м       |
| 5                             | 402396.16              | 1322234.41 |
| 6                             | 402388.23              | 1321162.03 |
| 7                             | 402523.81              | 1320098.22 |
| 8                             | 402800.46              | 1319062.11 |
| 9                             | 403213.19              | 1318072.30 |
| 10                            | 403754.61              | 1317146.60 |
| 11                            | 404414.97              | 1316301.62 |
| 12                            | 405182.42              | 1315552.56 |
| 13                            | 406043.16              | 1314912.88 |
| 14                            | 406981.72              | 1314394.06 |
| 15                            | 407981.24              | 1314005.45 |
| 16                            | 409023.76              | 1313754.00 |
| 17                            | 410090.54              | 1313644.26 |
| 18                            | 411162.42              | 1313678.18 |
| 19                            | 412220.13              | 1313855.16 |
| 20                            | 413244.66              | 1314172.02 |
| 21                            | 414217.61              | 1314623.07 |
| 22                            | 415121.48              | 1315200.20 |
| 23                            | 415418.19              | 1314797.76 |
| 24                            | 414457.83              | 1314184.56 |
| 25                            | 413424.08              | 1313705.32 |
| 26                            | 412335.51              | 1313368.66 |
| 27                            | 411211.70              | 1313180.62 |
| 28                            | 410072.83              | 1313144.57 |
| 29                            | 408939.37              | 1313261.18 |
| 30                            | 407831.70              | 1313528.33 |
| 31                            | 406769.71              | 1313941.24 |
| 32                            | 405772.48              | 1314492.48 |
| 33                            | 404857.95              | 1315172.14 |
| 34                            | 404042.54              | 1315968.02 |
| 35                            | 403340.90              | 1316865.81 |
| 36                            | 402765.64              | 1317849.37 |
| 37                            | 402327.11              | 1318901.04 |
| 38                            | 402033.18              | 1320001.91 |
| 39                            | 401889.13              | 1321132.20 |
| 40                            | 401897.54              | 1322271.60 |
| 41                            | 402058.28              | 1323399.65 |

| Номер<br>характерной<br>точки | Координаты<br>МСК-50.1 |            |
|-------------------------------|------------------------|------------|
|                               | X, м                   | Y, м       |
| 42                            | 402261.37              | 1324176.04 |
| 43                            | 402536.76              | 1324929.82 |
| 44                            | 402882.02              | 1325654.26 |
| 45                            | 403294.05              | 1326342.92 |
| 46                            | 403710.51              | 1326066.23 |
| 47                            | 403322.73              | 1325418.08 |

| Номер<br>характерной<br>точки  | Координаты<br>МСК-50.1 |            |
|--|------------------------|------------|
|  | X, м                   | Y, м       |
| Сектор 4.1.213,<br>допустимая абсолютная высота от<br>270,18 м до 274,54 м |                        |            |
| Контур 1   |                        |            |
| 1  | 414698.06              | 1313746.05 |
| 2  | 413603.49              | 1313238.62 |
| 3  | 412450.89              | 1312882.16 |
| 4  | 411260.97              | 1312683.05 |
| 5  | 410055.11              | 1312644.89 |
| 6  | 408854.98              | 1312768.35 |
| 7  | 407682.15              | 1313051.22 |
| 8  | 406557.69              | 1313488.42 |
| 9  | 405501.81              | 1314072.08 |
| 10   | 404533.48              | 1314791.73 |
| 11   | 403670.10              | 1315634.42 |
| 12   | 402927.19              | 1316585.02 |
| 13   | 402318.09              | 1317626.44 |
| 14   | 401853.76              | 1318739.96 |
| 15   | 401542.54              | 1319905.59 |
| 16   | 401390.02              | 1321102.37 |
| 17   | 401398.93              | 1322308.80 |
| 18   | 401569.12              | 1323503.20 |
| 19   | 401784.15              | 1324325.26 |
| 20   | 402075.75              | 1325123.38 |
| 21   | 402441.32              | 1325890.44 |
| 22   | 402877.58              | 1326619.60 |
| 23   | 403294.05              | 1326342.92 |

| Номер<br>характерной<br>точки | Координаты<br>МСК-50.1 |            |
|-------------------------------|------------------------|------------|
|                               | Х, м                   | У, м       |
| 24                            | 402882.02              | 1325654.26 |
| 25                            | 402536.76              | 1324929.82 |
| 26                            | 402261.37              | 1324176.04 |
| 27                            | 402058.28              | 1323399.65 |
| 28                            | 401897.54              | 1322271.60 |
| 29                            | 401889.13              | 1321132.20 |
| 30                            | 402033.18              | 1320001.91 |
| 31                            | 402327.11              | 1318901.04 |
| 32                            | 402765.64              | 1317849.37 |
| 33                            | 403340.90              | 1316865.81 |
| 34                            | 404042.54              | 1315968.02 |
| 35                            | 404857.95              | 1315172.14 |
| 36                            | 405772.48              | 1314492.48 |
| 37                            | 406769.71              | 1313941.24 |
| 38                            | 407831.70              | 1313528.33 |
| 39                            | 408939.37              | 1313261.18 |
| 40                            | 410072.83              | 1313144.57 |
| 41                            | 411211.70              | 1313180.62 |
| 42                            | 412335.51              | 1313368.66 |
| 43                            | 413424.08              | 1313705.32 |
| 44                            | 414457.83              | 1314184.56 |
| 45                            | 415418.19              | 1314797.76 |
| 46                            | 415714.91              | 1314395.32 |
| 47                            | 414698.06              | 1313746.05 |

| Номер<br>характерной<br>точки  | Координаты<br>МСК-50.1 |            |
|--|------------------------|------------|
|  | Х, м                   | У, м       |
| Сектор 4.1.214,<br>допустимая абсолютная высота от<br>274,54 м до 278,91 м |                        |            |
| Контур 1   |                        |            |
| 1  | 402441.32              | 1325890.44 |
| 2  | 402075.75              | 1325123.38 |
| 3  | 401784.15              | 1324325.26 |
| 4  | 401569.12              | 1323503.20 |
| 5  | 401398.93              | 1322308.80 |

| Номер<br>характерной<br>точки | Координаты<br>МСК-50.1 |            |
|-------------------------------|------------------------|------------|
|                               | Х, м                   | У, м       |
| 6                             | 401390.02              | 1321102.37 |
| 7                             | 401542.54              | 1319905.59 |
| 8                             | 401853.76              | 1318739.96 |
| 9                             | 402318.09              | 1317626.44 |
| 10                            | 402927.19              | 1316585.02 |
| 11                            | 403670.10              | 1315634.42 |
| 12                            | 404533.48              | 1314791.73 |
| 13                            | 405501.81              | 1314072.08 |
| 14                            | 406557.69              | 1313488.42 |
| 15                            | 407682.15              | 1313051.22 |
| 16                            | 408854.98              | 1312768.35 |
| 17                            | 410055.11              | 1312644.89 |
| 18                            | 411260.97              | 1312683.05 |
| 19                            | 412450.89              | 1312882.16 |
| 20                            | 413603.49              | 1313238.62 |
| 21                            | 414698.06              | 1313746.05 |
| 22                            | 415714.91              | 1314395.32 |
| 23                            | 416011.63              | 1313992.88 |
| 24                            | 414938.29              | 1313307.54 |
| 25                            | 413782.91              | 1312771.92 |
| 26                            | 412566.28              | 1312395.65 |
| 27                            | 411310.25              | 1312185.48 |
| 28                            | 410037.40              | 1312145.20 |
| 29                            | 408770.59              | 1312275.52 |
| 30                            | 407532.60              | 1312574.11 |
| 31                            | 406345.67              | 1313035.59 |
| 32                            | 405231.13              | 1313651.68 |
| 33                            | 404209.00              | 1314411.31 |
| 34                            | 403297.66              | 1315300.82 |
| 35                            | 402513.48              | 1316304.22 |
| 36                            | 401870.55              | 1317403.50 |
| 37                            | 401380.42              | 1318578.89 |
| 38                            | 401051.90              | 1319809.28 |
| 39                            | 400890.91              | 1321072.55 |
| 40                            | 400900.32              | 1322346.00 |
| 41                            | 401079.97              | 1323606.75 |
| 42                            | 401306.94              | 1324474.48 |

| Номер<br>характерной<br>точки | Координаты<br>МСК-50.1 |            |
|-------------------------------|------------------------|------------|
|                               | Х, м                   | У, м       |
| 43                            | 401614.74              | 1325316.94 |
| 44                            | 402000.61              | 1326126.62 |
| 45                            | 402461.11              | 1326896.29 |
| 46                            | 402877.58              | 1326619.60 |
| 47                            | 402441.32              | 1325890.44 |

| Номер<br>характерной<br>точки  | Координаты<br>МСК-50.1 |            |
|--|------------------------|------------|
|  | Х, м                   | У, м       |
| Сектор 4.1.215,<br>допустимая абсолютная высота от<br>278,91 м до 283,27 м |                        |            |
| Контур 1   |                        |            |
| 1  | 415178.51              | 1312869.03 |
| 2  | 413962.33              | 1312305.22 |
| 3  | 412681.66              | 1311909.15 |
| 4  | 411359.53              | 1311687.92 |
| 5  | 410019.68              | 1311645.51 |
| 6  | 408686.21              | 1311782.70 |
| 7  | 407383.06              | 1312097.00 |
| 8  | 406133.66              | 1312582.77 |
| 9  | 404960.45              | 1313231.29 |
| 10   | 403884.53              | 1314030.89 |
| 11   | 402925.22              | 1314967.21 |
| 12   | 402099.77              | 1316023.43 |
| 13   | 401423.00              | 1317180.57 |
| 14   | 400907.07              | 1318417.82 |
| 15   | 400561.27              | 1319712.97 |
| 16   | 400391.80              | 1321042.72 |
| 17   | 400401.70              | 1322383.20 |
| 18   | 400590.81              | 1323710.31 |
| 19   | 400829.73              | 1324623.71 |
| 20   | 401153.72              | 1325510.51 |
| 21   | 401559.91              | 1326362.80 |
| 22   | 402044.65              | 1327172.98 |
| 23   | 402461.11              | 1326896.29 |
| 24   | 402000.61              | 1326126.62 |

| Номер<br>характерной<br>точки | Координаты<br>МСК-50.1 |            |
|-------------------------------|------------------------|------------|
|                               | Х, м                   | У, м       |
| 25                            | 401614.74              | 1325316.94 |
| 26                            | 401306.94              | 1324474.48 |
| 27                            | 401079.97              | 1323606.75 |
| 28                            | 400900.32              | 1322346.00 |
| 29                            | 400890.91              | 1321072.55 |
| 30                            | 401051.90              | 1319809.28 |
| 31                            | 401380.42              | 1318578.89 |
| 32                            | 401870.55              | 1317403.50 |
| 33                            | 402513.48              | 1316304.22 |
| 34                            | 403297.66              | 1315300.82 |
| 35                            | 404209.00              | 1314411.31 |
| 36                            | 405231.13              | 1313651.68 |
| 37                            | 406345.67              | 1313035.59 |
| 38                            | 407532.60              | 1312574.11 |
| 39                            | 408770.59              | 1312275.52 |
| 40                            | 410037.40              | 1312145.20 |
| 41                            | 411310.25              | 1312185.48 |
| 42                            | 412566.28              | 1312395.65 |
| 43                            | 413782.91              | 1312771.92 |
| 44                            | 414938.29              | 1313307.54 |
| 45                            | 416011.63              | 1313992.88 |
| 46                            | 416308.35              | 1313590.44 |
| 47                            | 415178.51              | 1312869.03 |

| Номер<br>характерной<br>точки  | Координаты<br>МСК-50.1 |            |
|--|------------------------|------------|
|  | Х, м                   | У, м       |
| Сектор 4.1.216,<br>допустимая абсолютная высота от<br>283,27 м до 287,63 м |                        |            |
| Контур 1   |                        |            |
| 1  | 401559.91              | 1326362.80 |
| 2  | 401153.72              | 1325510.51 |
| 3  | 400829.73              | 1324623.71 |
| 4  | 400590.81              | 1323710.31 |
| 5  | 400401.70              | 1322383.20 |
| 6  | 400391.80              | 1321042.72 |

| Номер<br>характерной<br>точки | Координаты<br>МСК-50.1 |            |
|-------------------------------|------------------------|------------|
|                               | X, м                   | Y, м       |
| 7                             | 400561.27              | 1319712.97 |
| 8                             | 400907.07              | 1318417.82 |
| 9                             | 401423.00              | 1317180.57 |
| 10                            | 402099.77              | 1316023.43 |
| 11                            | 402925.22              | 1314967.21 |
| 12                            | 403884.53              | 1314030.89 |
| 13                            | 404960.45              | 1313231.29 |
| 14                            | 406133.66              | 1312582.77 |
| 15                            | 407383.06              | 1312097.00 |
| 16                            | 408686.21              | 1311782.70 |
| 17                            | 410019.68              | 1311645.51 |
| 18                            | 411359.53              | 1311687.92 |
| 19                            | 412681.66              | 1311909.15 |
| 20                            | 413962.33              | 1312305.22 |
| 21                            | 415178.51              | 1312869.03 |
| 22                            | 416308.35              | 1313590.44 |
| 23                            | 416605.07              | 1313188.00 |
| 24                            | 415418.74              | 1312430.52 |
| 25                            | 414141.75              | 1311838.52 |
| 26                            | 412797.05              | 1311422.64 |
| 27                            | 411408.81              | 1311190.35 |
| 28                            | 410001.97              | 1311145.83 |
| 29                            | 408601.82              | 1311289.87 |
| 30                            | 407233.51              | 1311619.88 |
| 31                            | 405921.64              | 1312129.95 |
| 32                            | 404689.78              | 1312810.89 |
| 33                            | 403560.06              | 1313650.47 |
| 34                            | 402552.78              | 1314633.61 |
| 35                            | 401686.06              | 1315742.64 |
| 36                            | 400975.45              | 1316957.63 |
| 37                            | 400433.73              | 1318256.75 |
| 38                            | 400070.63              | 1319616.65 |
| 39                            | 399892.69              | 1321012.90 |
| 40                            | 399903.09              | 1322420.40 |
| 41                            | 400101.65              | 1323813.86 |
| 42                            | 400352.51              | 1324772.93 |
| 43                            | 400692.71              | 1325704.07 |

| Номер<br>характерной<br>точки | Координаты<br>МСК-50.1 |            |
|-------------------------------|------------------------|------------|
|                               | X, м                   | Y, м       |
| 44                            | 401119.21              | 1326598.97 |
| 45                            | 401628.18              | 1327449.66 |
| 46                            | 402044.65              | 1327172.98 |
| 47                            | 401559.91              | 1326362.80 |

| Номер<br>характерной<br>точки  | Координаты<br>МСК-50.1 |            |
|--|------------------------|------------|
|  | X, м                   | Y, м       |
| Сектор 4.1.217,<br>допустимая абсолютная высота от<br>287,63 м до 292,00 м |                        |            |
| Контур I   |                        |            |
| 1  | 415658.97              | 1311992.01 |
| 2  | 414321.16              | 1311371.82 |
| 3  | 412912.43              | 1310936.14 |
| 4  | 411458.08              | 1310692.79 |
| 5  | 409984.25              | 1310646.14 |
| 6  | 408517.43              | 1310797.04 |
| 7  | 407083.97              | 1311142.77 |
| 8  | 405709.62              | 1311677.12 |
| 9  | 404419.10              | 1312390.49 |
| 10   | 403235.59              | 1313270.05 |
| 11   | 402180.35              | 1314300.01 |
| 12   | 401272.34              | 1315461.85 |
| 13   | 400527.90              | 1316734.70 |
| 14   | 399960.38              | 1318095.68 |
| 15   | 399580.00              | 1319520.34 |
| 16   | 399393.58              | 1320983.07 |
| 17   | 399404.47              | 1322457.59 |
| 18   | 399612.49              | 1323917.41 |
| 19   | 399875.30              | 1324922.15 |
| 20   | 400231.70              | 1325897.63 |
| 21   | 400678.50              | 1326835.15 |
| 22   | 401211.71              | 1327726.35 |
| 23   | 401628.18              | 1327449.66 |
| 24   | 401119.21              | 1326598.97 |
| 25   | 400692.71              | 1325704.07 |

| Номер<br>характерной<br>точки | Координаты<br>МСК-50.1 |            |
|-------------------------------|------------------------|------------|
|                               | X, м                   | Y, м       |
| 26                            | 400352.51              | 1324772.93 |
| 27                            | 400101.65              | 1323813.86 |
| 28                            | 399903.09              | 1322420.40 |
| 29                            | 399892.69              | 1321012.90 |
| 30                            | 400070.63              | 1319616.65 |
| 31                            | 400433.73              | 1318256.75 |
| 32                            | 400975.45              | 1316957.63 |
| 33                            | 401686.06              | 1315742.64 |
| 34                            | 402552.78              | 1314633.61 |
| 35                            | 403560.06              | 1313650.47 |
| 36                            | 404689.78              | 1312810.89 |
| 37                            | 405921.64              | 1312129.95 |
| 38                            | 407233.51              | 1311619.88 |
| 39                            | 408601.82              | 1311289.87 |
| 40                            | 410001.97              | 1311145.83 |
| 41                            | 411408.81              | 1311190.35 |
| 42                            | 412797.05              | 1311422.64 |
| 43                            | 414141.75              | 1311838.52 |
| 44                            | 415418.74              | 1312430.52 |
| 45                            | 416605.07              | 1313188.00 |
| 46                            | 416901.79              | 1312785.56 |
| 47                            | 415658.97              | 1311992.01 |

| Номер<br>характерной<br>точки  | Координаты<br>МСК-50.1 |            |
|--|------------------------|------------|
|  | X, м                   | Y, м       |
| Сектор 4.1.218,<br>допустимая абсолютная высота от<br>292,00 м до 296,36 м |                        |            |
| Контур 1   |                        |            |
| 1  | 409984.25              | 1310646.14 |
| 2  | 411458.08              | 1310692.79 |
| 3  | 412912.43              | 1310936.14 |
| 4  | 414321.16              | 1311371.82 |
| 5  | 415658.97              | 1311992.01 |
| 6  | 416901.79              | 1312785.56 |
| 7  | 417198.50              | 1312383.12 |

| Номер<br>характерной<br>точки | Координаты<br>МСК-50.1 |            |
|-------------------------------|------------------------|------------|
|                               | X, м                   | Y, м       |
| 8                             | 415493.90              | 1311341.85 |
| 9                             | 413634.83              | 1310611.24 |
| 10                            | 411677.38              | 1310213.35 |
| 11                            | 410373.98              | 1310139.25 |
| 12                            | 408384.05              | 1310312.72 |
| 13                            | 406454.15              | 1310827.91 |
| 14                            | 404642.51              | 1311669.28 |
| 15                            | 403003.79              | 1312811.43 |
| 16                            | 401587.42              | 1314219.92 |
| 17                            | 400436.14              | 1315852.25 |
| 18                            | 399584.68              | 1317659.16 |
| 19                            | 399058.73              | 1319586.15 |
| 20                            | 398874.16              | 1321575.09 |
| 21                            | 399036.53              | 1323565.96 |
| 22                            | 399540.95              | 1325498.70 |
| 23                            | 400372.19              | 1327315.01 |
| 24                            | 400795.24              | 1328003.04 |
| 25                            | 401211.71              | 1327726.35 |
| 26                            | 400678.50              | 1326835.15 |
| 27                            | 400231.70              | 1325897.63 |
| 28                            | 399875.30              | 1324922.15 |
| 29                            | 399612.49              | 1323917.41 |
| 30                            | 399404.47              | 1322457.59 |
| 31                            | 399393.58              | 1320983.07 |
| 32                            | 399580.00              | 1319520.34 |
| 33                            | 399960.38              | 1318095.68 |
| 34                            | 400527.90              | 1316734.70 |
| 35                            | 401272.34              | 1315461.85 |
| 36                            | 402180.35              | 1314300.01 |
| 37                            | 403235.59              | 1313270.05 |
| 38                            | 404419.10              | 1312390.49 |
| 39                            | 405709.62              | 1311677.12 |
| 40                            | 407083.97              | 1311142.77 |
| 41                            | 408517.43              | 1310797.04 |
| 42                            | 409984.25              | 1310646.14 |

| Номер<br>характерной<br>точки  | Координаты<br>МСК-50.1 |            |
|--|------------------------|------------|
|  | Х, м                   | У, м       |
| Сектор 4.1.219,<br>допустимая абсолютная высота от<br>296,36 м до 300,72 м |                        |            |
| Контур 1   |                        |            |
| 1  | 410373.98              | 1310139.25 |
| 2  | 411677.38              | 1310213.35 |
| 3  | 413634.83              | 1310611.24 |
| 4  | 415493.90              | 1311341.85 |
| 5  | 417198.50              | 1312383.12 |
| 6  | 417462.86              | 1312024.58 |
| 7  | 417495.23              | 1311980.68 |
| 8  | 417447.30              | 1311945.53 |
| 9  | 417395.15              | 1311907.69 |
| 10   | 416127.09              | 1311108.26 |
| 11   | 414769.25              | 1310473.16 |
| 12   | 413342.83              | 1310012.30 |
| 13   | 411870.08              | 1309732.87 |
| 14   | 410373.98              | 1309639.25 |
| 15   | 408877.88              | 1309732.87 |
| 16   | 407405.13              | 1310012.30 |
| 17   | 405978.71              | 1310473.16 |
| 18   | 404620.87              | 1311108.26 |
| 19   | 403352.81              | 1311907.69 |
| 20   | 402194.32              | 1312858.98 |
| 21   | 401163.46              | 1313947.28 |
| 22   | 400276.33              | 1315155.62 |
| 23   | 399385.78              | 1316816.44 |
| 24   | 398870.23              | 1318224.02 |
| 25   | 398534.20              | 1319684.89 |
| 26   | 398382.92              | 1321176.26 |
| 27   | 398391.60              | 1322289.37 |
| 28   | 398641.14              | 1324157.29 |
| 29   | 399046.62              | 1325600.43 |
| 30   | 399628.86              | 1326981.76 |
| 31   | 400378.78              | 1328279.72 |
| 32   | 400795.24              | 1328003.04 |
| 33   | 400372.19              | 1327315.01 |

| Номер<br>характерной<br>точки | Координаты<br>МСК-50.1 |            |
|-------------------------------|------------------------|------------|
|                               | Х, м                   | У, м       |
| 34                            | 399540.95              | 1325498.70 |
| 35                            | 399036.53              | 1323565.96 |
| 36                            | 398874.16              | 1321575.09 |
| 37                            | 399058.73              | 1319586.15 |
| 38                            | 399584.68              | 1317659.16 |
| 39                            | 400436.14              | 1315852.25 |
| 40                            | 401587.42              | 1314219.92 |
| 41                            | 403003.79              | 1312811.43 |
| 42                            | 404642.51              | 1311669.28 |
| 43                            | 406454.15              | 1310827.91 |
| 44                            | 408384.05              | 1310312.72 |
| 45                            | 410373.98              | 1310139.25 |

| Номер<br>характерной<br>точки  | Координаты<br>МСК-50.1 |            |
|--|------------------------|------------|
|  | Х, м                   | У, м       |
| Сектор 4.1.220,<br>допустимая абсолютная высота от<br>300,72 м до 305,09 м |                        |            |
| Контур 1   |                        |            |
| 1  | 410373.98              | 1309639.25 |
| 2  | 411870.08              | 1309732.88 |
| 3  | 413342.83              | 1310012.30 |
| 4  | 414769.25              | 1310473.16 |
| 5  | 416127.09              | 1311108.26 |
| 6  | 417395.15              | 1311907.69 |
| 7  | 417447.29              | 1311945.52 |
| 8  | 417495.23              | 1311980.68 |
| 9  | 417791.94              | 1311578.24 |
| 10   | 417269.06              | 1311212.94 |
| 11   | 416146.22              | 1310551.81 |
| 12   | 414777.41              | 1309940.54 |
| 13   | 413154.14              | 1309452.34 |
| 14   | 411870.38              | 1309229.14 |
| 15   | 410373.98              | 1309139.25 |
| 16   | 408877.58              | 1309229.14 |
| 17   | 407402.70              | 1309497.52 |

| Номер<br>характерной<br>точки | Координаты<br>МСК-50.1 |            |
|-------------------------------|------------------------|------------|
|                               | Х, м                   | У, м       |
| 18                            | 405970.55              | 1309940.54 |
| 19                            | 404601.74              | 1310551.81 |
| 20                            | 403315.95              | 1311322.55 |
| 21                            | 402131.67              | 1312241.68 |
| 22                            | 401065.94              | 1313295.96 |
| 23                            | 400134.09              | 1314470.25 |
| 24                            | 399349.51              | 1315747.64 |
| 25                            | 398723.49              | 1317109.78 |
| 26                            | 398265.04              | 1318537.05 |
| 27                            | 397980.75              | 1320008.95 |
| 28                            | 397874.71              | 1321504.30 |
| 29                            | 397948.44              | 1323001.58 |
| 30                            | 398200.89              | 1324479.27 |
| 31                            | 398628.41              | 1325916.12 |
| 32                            | 399224.87              | 1327291.45 |
| 33                            | 399962.31              | 1328556.41 |
| 34                            | 400378.78              | 1328279.72 |
| 35                            | 399628.86              | 1326981.76 |
| 36                            | 399046.62              | 1325600.43 |
| 37                            | 398641.14              | 1324157.29 |
| 38                            | 398391.60              | 1322289.37 |
| 39                            | 398382.92              | 1321176.26 |
| 40                            | 398534.20              | 1319684.89 |
| 41                            | 398870.23              | 1318224.02 |
| 42                            | 399385.78              | 1316816.44 |
| 43                            | 400276.33              | 1315155.62 |
| 44                            | 401163.46              | 1313947.28 |
| 45                            | 402194.32              | 1312858.98 |
| 46                            | 403352.81              | 1311907.69 |
| 47                            | 404620.87              | 1311108.26 |
| 48                            | 405978.71              | 1310473.16 |
| 49                            | 407405.13              | 1310012.30 |
| 50                            | 408877.88              | 1309732.88 |
| 51                            | 410373.98              | 1309639.25 |

| Номер<br>характерной<br>точки  | Координаты<br>МСК-50.1 |            |
|--|------------------------|------------|
|  | Х, м                   | У, м       |
| Сектор 4.1.221,<br>допустимая абсолютная высота от<br>305,09 м до 309,45 м |                        |            |
| Контур 1   |                        |            |
| 1  | 410373.98              | 1309139.25 |
| 2  | 411870.38              | 1309229.14 |
| 3  | 413154.14              | 1309452.34 |
| 4  | 414777.41              | 1309940.54 |
| 5  | 416146.22              | 1310551.81 |
| 6  | 417269.06              | 1311212.94 |
| 7  | 417791.94              | 1311578.24 |
| 8  | 418088.66              | 1311175.80 |
| 9  | 417257.09              | 1310610.97 |
| 10   | 415922.83              | 1309882.96 |
| 11   | 414532.45              | 1309322.30 |
| 12   | 413086.76              | 1308925.44 |
| 13   | 411870.65              | 1308725.69 |
| 14   | 410352.74              | 1308639.26 |
| 15   | 408856.21              | 1308728.15 |
| 16   | 407379.86              | 1308988.74 |
| 17   | 405943.34              | 1309417.57 |
| 18   | 404565.73              | 1310008.93 |
| 19   | 403265.37              | 1310754.96 |
| 20   | 402059.54              | 1311645.74 |
| 21   | 400964.29              | 1312669.43 |
| 22   | 399994.17              | 1313812.40 |
| 23   | 399162.10              | 1315059.45 |
| 24   | 398479.13              | 1316394.02 |
| 25   | 397954.34              | 1317798.33 |
| 26   | 397594.73              | 1319253.73 |
| 27   | 397406.55              | 1320719.66 |
| 28   | 397386.90              | 1322218.70 |
| 29   | 397539.97              | 1323710.04 |
| 30   | 397863.72              | 1325173.83 |
| 31   | 398185.70              | 1326166.61 |
| 32   | 399003.81              | 1327941.56 |
| 33   | 399545.84              | 1328833.10 |



| Номер<br>характерной<br>точки | Координаты<br>МСК-50.1 |            |
|-------------------------------|------------------------|------------|
|                               | Х, м                   | У, м       |
| 34                            | 399962.31              | 1328556.41 |
| 35                            | 399224.87              | 1327291.45 |
| 36                            | 398628.41              | 1325916.12 |
| 37                            | 398200.89              | 1324479.27 |
| 38                            | 397948.44              | 1323001.58 |
| 39                            | 397874.71              | 1321504.30 |
| 40                            | 397980.75              | 1320008.95 |
| 41                            | 398265.04              | 1318537.05 |
| 42                            | 398723.49              | 1317109.78 |
| 43                            | 399349.51              | 1315747.64 |
| 44                            | 400134.09              | 1314470.25 |
| 45                            | 401065.94              | 1313295.96 |
| 46                            | 402131.67              | 1312241.68 |
| 47                            | 403315.95              | 1311322.55 |
| 48                            | 404601.74              | 1310551.81 |
| 49                            | 405970.55              | 1309940.54 |
| 50                            | 407402.70              | 1309497.52 |
| 51                            | 408877.58              | 1309229.14 |
| 52                            | 410373.98              | 1309139.25 |

| Номер<br>характерной<br>точки  | Координаты<br>МСК-50.1 |            |
|--|------------------------|------------|
|  | Х, м                   | У, м       |
| Сектор 4.1.222,<br>допустимая абсолютная высота от<br>309,45 м до 313,81 м |                        |            |
| Контур 1   |                        |            |
| 1  | 399129.38              | 1329109.78 |
| 2  | 399545.84              | 1328833.10 |
| 3  | 399003.81              | 1327941.56 |
| 4  | 398185.70              | 1326166.61 |
| 5  | 397863.72              | 1325173.83 |
| 6  | 397539.97              | 1323710.04 |
| 7  | 397386.90              | 1322218.70 |
| 8  | 397406.55              | 1320719.66 |
| 9  | 397401.24              | 1320719.32 |
| 10   | 397254.84              | 1321637.81 |

| Номер<br>характерной<br>точки | Координаты<br>МСК-50.1 |            |
|-------------------------------|------------------------|------------|
|                               | Х, м                   | У, м       |
| 11                            | 397074.93              | 1322199.13 |
| 12                            | 396907.08              | 1322584.06 |
| 13                            | 397009.79              | 1323549.33 |
| 14                            | 397304.00              | 1325019.41 |
| 15                            | 397759.39              | 1326447.80 |
| 16                            | 398370.36              | 1327816.88 |
| 17                            | 399129.38              | 1329109.78 |

| Номер<br>характерной<br>точки  | Координаты<br>МСК-50.1 |            |
|--|------------------------|------------|
|  | Х, м                   | У, м       |
| Сектор 4.1.222.1,<br>допустимая абсолютная высота от<br>309,45 м до 313,81 м |                        |            |
| Контур 1   |                        |            |
| 1  | 417730.73              | 1310319.87 |
| 2  | 417494.09              | 1310169.54 |
| 3  | 416178.39              | 1309450.78 |
| 4  | 414791.11              | 1308882.33 |
| 5  | 413349.35              | 1308471.21 |
| 6  | 411870.90              | 1308222.49 |
| 7  | 410373.98              | 1308139.25 |
| 8  | 409981.26              | 1308144.96 |
| 9  | 408487.40              | 1308271.72 |
| 10   | 407016.81              | 1308563.34 |
| 11   | 405587.62              | 1309016.22 |
| 12   | 404217.46              | 1309624.79 |
| 13   | 402923.23              | 1310381.53 |
| 14   | 401720.89              | 1311277.11 |
| 15   | 400625.27              | 1312300.48 |
| 16   | 399649.87              | 1313439.03 |
| 17   | 398806.74              | 1314678.72 |
| 18   | 398106.27              | 1316004.24 |
| 19   | 397557.09              | 1317399.27 |
| 20   | 397165.99              | 1318846.58 |
| 21   | 397405.82              | 1320151.07 |
| 22   | 397415.36              | 1320320.01 |

| Номер<br>характерной<br>точки | Координаты<br>МСК-50.1 |            |
|-------------------------------|------------------------|------------|
|                               | Х, м                   | У, м       |
| 23                            | 397401.24              | 1320719.32 |
| 24                            | 397406.55              | 1320719.66 |
| 25                            | 397594.73              | 1319253.73 |
| 26                            | 397954.34              | 1317798.33 |
| 27                            | 398479.13              | 1316394.02 |
| 28                            | 399162.10              | 1315059.45 |
| 29                            | 399994.17              | 1313812.40 |
| 30                            | 400964.29              | 1312669.43 |
| 31                            | 402059.54              | 1311645.74 |
| 32                            | 403265.37              | 1310754.96 |
| 33                            | 404565.73              | 1310008.93 |
| 34                            | 405943.34              | 1309417.57 |
| 35                            | 407379.86              | 1308988.74 |
| 36                            | 408856.21              | 1308728.15 |
| 37                            | 410352.74              | 1308639.26 |
| 38                            | 411870.65              | 1308725.69 |
| 39                            | 413086.76              | 1308925.44 |
| 40                            | 414532.45              | 1309322.30 |
| 41                            | 415922.83              | 1309882.96 |
| 42                            | 417257.09              | 1310610.97 |
| 43                            | 418088.66              | 1311175.80 |
| 44                            | 418385.38              | 1310773.36 |
| 45                            | 417730.73              | 1310319.87 |

| Номер<br>характерной<br>точки  | Координаты<br>МСК-50.1 |            |
|--|------------------------|------------|
|  | Х, м                   | У, м       |
| Сектор 4.1.223,<br>допустимая абсолютная высота от<br>313,81 м до 318,18 м |                        |            |
| Контур 1   |                        |            |
| 1  | 398712.91              | 1329386.47 |
| 2  | 399129.38              | 1329109.78 |
| 3  | 398370.36              | 1327816.88 |
| 4  | 397759.39              | 1326447.80 |
| 5  | 397304.00              | 1325019.41 |
| 6  | 397009.79              | 1323549.33 |

| Номер<br>характерной<br>точки | Координаты<br>МСК-50.1 |            |
|-------------------------------|------------------------|------------|
|                               | Х, м                   | У, м       |
| 7                             | 396907.08              | 1322584.06 |
| 8                             | 396705.93              | 1322956.24 |
| 9                             | 396671.25              | 1323013.52 |
| 10                            | 396474.04              | 1323310.08 |
| 11                            | 396732.42              | 1324786.94 |
| 12                            | 397147.26              | 1326227.69 |
| 13                            | 397713.78              | 1327615.81 |
| 14                            | 398425.50              | 1328935.40 |
| 15                            | 398712.91              | 1329386.47 |

| Номер<br>характерной<br>точки  | Координаты<br>МСК-50.1 |            |
|--|------------------------|------------|
|  | Х, м                   | У, м       |
| Сектор 4.1.223.1,<br>допустимая абсолютная высота от<br>313,81 м до 318,18 м |                        |            |
| Контур 1   |                        |            |
| 1  | 417730.73              | 1310319.87 |
| 2  | 418385.38              | 1310773.36 |
| 3  | 418682.10              | 1310370.92 |
| 4  | 417814.62              | 1309780.21 |
| 5  | 416191.99              | 1308905.40 |
| 6  | 415122.62              | 1308469.19 |
| 7  | 413351.07              | 1307959.45 |
| 8  | 411871.11              | 1307719.53 |
| 9  | 410373.98              | 1307639.25 |
| 10   | 409994.26              | 1307644.40 |
| 11   | 408499.85              | 1307765.26 |
| 12   | 407026.94              | 1308045.23 |
| 13   | 405592.42              | 1308481.11 |
| 14   | 404212.73              | 1309067.89 |
| 15   | 402903.71              | 1309798.85 |
| 16   | 401680.36              | 1310665.60 |
| 17   | 400556.71              | 1311658.21 |
| 18   | 399545.65              | 1312765.28 |
| 19   | 398658.78              | 1313974.13 |
| 20   | 397906.27              | 1315270.88 |

| Номер<br>характерной<br>точки | Координаты<br>МСК-50.1 |            |
|-------------------------------|------------------------|------------|
|                               | Х, м                   | У, м       |
| 21                            | 397296.74              | 1316640.67 |
| 22                            | 396837.19              | 1318067.79 |
| 23                            | 397018.08              | 1318450.22 |
| 24                            | 397110.70              | 1318686.12 |
| 25                            | 397165.99              | 1318846.58 |
| 26                            | 397557.09              | 1317399.27 |
| 27                            | 398106.27              | 1316004.24 |
| 28                            | 398806.74              | 1314678.72 |
| 29                            | 399649.87              | 1313439.03 |
| 30                            | 400625.27              | 1312300.48 |
| 31                            | 401720.89              | 1311277.11 |
| 32                            | 402923.23              | 1310381.53 |
| 33                            | 404217.46              | 1309624.79 |
| 34                            | 405587.62              | 1309016.22 |
| 35                            | 407016.81              | 1308563.34 |
| 36                            | 408487.40              | 1308271.72 |
| 37                            | 409981.26              | 1308144.96 |
| 38                            | 410373.98              | 1308139.25 |
| 39                            | 411870.90              | 1308222.49 |
| 40                            | 413349.35              | 1308471.21 |
| 41                            | 414791.11              | 1308882.33 |
| 42                            | 416178.39              | 1309450.78 |
| 43                            | 417494.09              | 1310169.54 |
| 44                            | 417730.73              | 1310319.87 |

| Номер<br>характерной<br>точки  | Координаты<br>МСК-50.1 |            |
|--|------------------------|------------|
|  | Х, м                   | У, м       |
| Сектор 4.1.224,<br>допустимая абсолютная высота от<br>318,18 м до 322,54 м |                        |            |
| Контур 1   |                        |            |
| 1  | 398296.44              | 1329663.16 |
| 2  | 398712.91              | 1329386.47 |
| 3  | 398425.50              | 1328935.40 |
| 4  | 397713.78              | 1327615.81 |
| 5  | 397147.26              | 1326227.69 |

| Номер<br>характерной<br>точки | Координаты<br>МСК-50.1 |            |
|-------------------------------|------------------------|------------|
|                               | Х, м                   | У, м       |
| 6                             | 396732.42              | 1324786.94 |
| 7                             | 396474.04              | 1323310.08 |
| 8                             | 396266.47              | 1323579.49 |
| 9                             | 396041.07              | 1323834.17 |
| 10                            | 396423.01              | 1325591.52 |
| 11                            | 396941.63              | 1327089.06 |
| 12                            | 397532.43              | 1328373.09 |
| 13                            | 398296.44              | 1329663.16 |

| Номер<br>характерной<br>точки  | Координаты<br>МСК-50.1 |            |
|--|------------------------|------------|
|  | Х, м                   | У, м       |
| Сектор 4.1.224.1,<br>допустимая абсолютная высота от<br>318,18 м до 322,54 м |                        |            |
| Контур 1   |                        |            |
| 1  | 396837.19              | 1318067.79 |
| 2  | 397296.74              | 1316640.67 |
| 3  | 397906.27              | 1315270.88 |
| 4  | 398658.78              | 1313974.13 |
| 5  | 399545.65              | 1312765.28 |
| 6  | 400556.71              | 1311658.21 |
| 7  | 401680.36              | 1310665.60 |
| 8  | 402903.71              | 1309798.85 |
| 9  | 404212.73              | 1309067.89 |
| 10   | 405592.42              | 1308481.11 |
| 11   | 407026.94              | 1308045.23 |
| 12   | 408499.85              | 1307765.26 |
| 13   | 409994.26              | 1307644.40 |
| 14   | 410373.98              | 1307639.25 |
| 15   | 411871.11              | 1307719.53 |
| 16   | 413351.07              | 1307959.45 |
| 17   | 415122.62              | 1308469.19 |
| 18   | 416191.99              | 1308905.40 |
| 19   | 417814.62              | 1309780.21 |
| 20   | 418682.10              | 1310370.92 |
| 21   | 418978.82              | 1309968.48 |

| Номер<br>характерной<br>точки | Координаты<br>МСК-50.1 |            |
|-------------------------------|------------------------|------------|
|                               | Х, м                   | У, м       |
| 22                            | 418391.50              | 1309557.47 |
| 23                            | 417045.43              | 1308765.17 |
| 24                            | 415680.33              | 1308145.08 |
| 25                            | 414258.50              | 1307669.26 |
| 26                            | 412795.14              | 1307342.81 |
| 27                            | 411305.90              | 1307169.23 |
| 28                            | 409806.68              | 1307150.35 |
| 29                            | 408313.54              | 1307286.39 |
| 30                            | 406842.42              | 1307575.89 |
| 31                            | 405409.06              | 1308015.75 |
| 32                            | 404028.79              | 1308601.28 |
| 33                            | 402716.36              | 1309326.21 |
| 34                            | 401485.81              | 1310182.79 |
| 35                            | 400350.29              | 1311161.87 |
| 36                            | 399321.94              | 1312252.96 |
| 37                            | 398411.76              | 1313444.42 |
| 38                            | 397629.48              | 1314723.49 |
| 39                            | 396983.46              | 1316076.51 |
| 40                            | 396480.62              | 1317489.01 |
| 41                            | 396668.75              | 1317772.33 |
| 42                            | 396837.19              | 1318067.79 |

| Номер<br>характерной<br>точки  | Координаты<br>МСК-50.1 |            |
|--|------------------------|------------|
|  | Х, м                   | У, м       |
| Сектор 4.1.225,<br>допустимая абсолютная высота от<br>322,54 м до 326,90 м |                        |            |
| Контур 1   |                        |            |
| 1  | 397879.98              | 1329939.84 |
| 2  | 398296.44              | 1329663.16 |
| 3  | 397532.43              | 1328373.09 |
| 4  | 396941.63              | 1327089.06 |
| 5  | 396423.01              | 1325591.52 |
| 6  | 396041.07              | 1323834.17 |
| 7  | 395827.73              | 1324046.15 |
| 8  | 395707.16              | 1324155.33 |

| Номер<br>характерной<br>точки | Координаты<br>МСК-50.1 |            |
|-------------------------------|------------------------|------------|
|                               | Х, м                   | У, м       |
| 9                             | 395602.03              | 1324244.92 |
| 10                            | 395863.28              | 1325439.18 |
| 11                            | 396385.12              | 1327053.27 |
| 12                            | 396995.50              | 1328422.78 |
| 13                            | 397742.72              | 1329722.41 |
| 14                            | 397879.98              | 1329939.84 |

| Номер<br>характерной<br>точки  | Координаты<br>МСК-50.1 |            |
|--|------------------------|------------|
|  | Х, м                   | У, м       |
| Сектор 4.1.225.1,<br>допустимая абсолютная высота от<br>322,54 м до 326,90 м |                        |            |
| Контур 1   |                        |            |
| 1  | 396480.62              | 1317489.01 |
| 2  | 396983.46              | 1316076.51 |
| 3  | 397629.48              | 1314723.49 |
| 4  | 398411.76              | 1313444.42 |
| 5  | 399321.94              | 1312252.96 |
| 6  | 400350.29              | 1311161.87 |
| 7  | 401485.81              | 1310182.79 |
| 8  | 402716.36              | 1309326.21 |
| 9  | 404028.79              | 1308601.28 |
| 10   | 405409.06              | 1308015.75 |
| 11   | 406842.42              | 1307575.89 |
| 12   | 408313.54              | 1307286.39 |
| 13   | 409806.68              | 1307150.35 |
| 14   | 411305.90              | 1307169.23 |
| 15   | 412795.14              | 1307342.81 |
| 16   | 414258.50              | 1307669.26 |
| 17   | 415680.33              | 1308145.08 |
| 18   | 417045.43              | 1308765.17 |
| 19   | 418391.50              | 1309557.47 |
| 20   | 418978.82              | 1309968.48 |
| 21   | 419275.54              | 1309566.04 |
| 22   | 419182.64              | 1309498.09 |
| 23   | 419116.72              | 1309450.54 |

| Номер<br>характерной<br>точки | Координаты<br>МСК-50.1 |            |
|-------------------------------|------------------------|------------|
|                               | Х, м                   | У, м       |
| 24                            | 418987.52              | 1309358.90 |
| 25                            | 418390.73              | 1308961.24 |
| 26                            | 417418.55              | 1308396.36 |
| 27                            | 416401.17              | 1307903.42 |
| 28                            | 415712.20              | 1307621.28 |
| 29                            | 414244.35              | 1307147.17 |
| 30                            | 413642.46              | 1306999.67 |
| 31                            | 413034.98              | 1306877.17 |
| 32                            | 412285.07              | 1306761.49 |
| 33                            | 411005.68              | 1306652.55 |
| 34                            | 409506.35              | 1306664.36 |
| 35                            | 408015.69              | 1306825.79 |
| 36                            | 406548.60              | 1307135.23 |
| 37                            | 405119.72              | 1307589.59 |

| Номер<br>характерной<br>точки | Координаты<br>МСК-50.1 |            |
|-------------------------------|------------------------|------------|
|                               | Х, м                   | У, м       |
| 38                            | 403743.35              | 1308184.33 |
| 39                            | 402433.22              | 1308913.51 |
| 40                            | 401202.44              | 1309769.84 |
| 41                            | 400063.30              | 1310744.76 |
| 42                            | 399027.17              | 1311828.54 |
| 43                            | 398104.42              | 1313010.34 |
| 44                            | 397304.27              | 1314278.36 |
| 45                            | 396634.70              | 1315619.93 |
| 46                            | 396102.41              | 1317021.64 |
| 47                            | 396207.24              | 1317140.05 |
| 48                            | 396395.84              | 1317373.82 |
| 49                            | 396480.62              | 1317489.01 |

Таблица 8.5.3

| Номер<br>характерной<br>точки | Координаты<br>МСК-40.1 |            |
|-------------------------------|------------------------|------------|
|                               | Х, м                   | У, м       |
| Сектор 4.2                    |                        |            |
| Контур 1                      |                        |            |
| 1                             | 514707.50              | 1317931.20 |
| 2                             | 514667.30              | 1317781.20 |
| 3                             | 514557.50              | 1317671.40 |
| 4                             | 514407.50              | 1317631.20 |
| 5                             | 514257.50              | 1317671.40 |
| 6                             | 514147.69              | 1317781.20 |
| 7                             | 514107.50              | 1317931.20 |
| 8                             | 514147.69              | 1318081.20 |
| 9                             | 514257.50              | 1318191.01 |
| 10                            | 514407.50              | 1318231.20 |
| 11                            | 514557.50              | 1318191.01 |
| 12                            | 514667.30              | 1318081.20 |
| 13                            | 514707.50              | 1317931.20 |
| Контур 2                      |                        |            |
| 1                             | 512631.38              | 1319918.73 |
| 2                             | 512591.19              | 1319768.73 |
| 3                             | 512481.38              | 1319658.92 |

| Номер<br>характерной<br>точки | Координаты<br>МСК-40.1 |            |
|-------------------------------|------------------------|------------|
|                               | Х, м                   | У, м       |
| 4                             | 512331.38              | 1319618.73 |
| 5                             | 512181.38              | 1319658.92 |
| 6                             | 512071.57              | 1319768.73 |
| 7                             | 512031.38              | 1319918.73 |
| 8                             | 512071.57              | 1320068.73 |
| 9                             | 512181.38              | 1320178.54 |
| 10                            | 512331.38              | 1320218.73 |
| 11                            | 512481.38              | 1320178.54 |
| 12                            | 512591.19              | 1320068.73 |
| 13                            | 512631.38              | 1319918.73 |
| Контур 3                      |                        |            |
| 1                             | 511585.63              | 1320758.84 |
| 2                             | 511545.43              | 1320608.84 |
| 3                             | 511435.63              | 1320499.03 |
| 4                             | 511285.63              | 1320458.84 |
| 5                             | 511135.63              | 1320499.03 |
| 6                             | 511025.82              | 1320608.84 |
| 7                             | 510985.63              | 1320758.84 |
| 8                             | 511025.82              | 1320908.84 |

| Номер<br>характерной<br>точки | Координаты<br>МСК-40.1 |            |
|-------------------------------|------------------------|------------|
|                               | Х, м                   | У, м       |
| 9                             | 511135.63              | 1321018.64 |
| 10                            | 511285.63              | 1321058.84 |
| 11                            | 511435.63              | 1321018.64 |
| 12                            | 511545.43              | 1320908.84 |
| 13                            | 511585.63              | 1320758.84 |
| Контур 4                      |                        |            |
| 1                             | 510038.37              | 1322092.70 |
| 2                             | 510126.24              | 1322130.78 |
| 3                             | 510219.76              | 1322151.41 |
| 4                             | 510315.50              | 1322153.83 |
| 5                             | 510528.49              | 1322114.78 |
| 6                             | 510767.20              | 1321948.08 |
| 7                             | 510867.00              | 1321556.01 |
| 8                             | 510644.02              | 1321218.44 |
| 9                             | 510426.25              | 1321141.99 |
| 10                            | 510244.24              | 1321156.37 |
| 11                            | 510014.93              | 1321231.25 |
| 12                            | 509847.37              | 1321404.78 |
| 13                            | 509780.55              | 1321636.57 |
| 14                            | 509830.03              | 1321872.66 |
| 15                            | 509637.76              | 1321880.98 |
| 16                            | 509490.11              | 1322004.41 |
| 17                            | 509447.83              | 1322192.16 |
| 18                            | 509528.33              | 1322366.96 |
| 19                            | 509698.48              | 1322456.89 |
| 20                            | 509888.26              | 1322424.93 |
| 21                            | 510019.56              | 1322284.23 |
| 22                            | 510038.37              | 1322092.70 |
| Контур 5                      |                        |            |

| Номер<br>характерной<br>точки | Координаты<br>МСК-40.1 |            |
|-------------------------------|------------------------|------------|
|                               | Х, м                   | У, м       |
| Сектор 4.3                    |                        |            |
| Контур 1                      |                        |            |
| 1                             | 514707.50              | 1317931.20 |
| 2                             | 514667.30              | 1317781.20 |

| Номер<br>характерной<br>точки | Координаты<br>МСК-40.1 |            |
|-------------------------------|------------------------|------------|
|                               | Х, м                   | У, м       |
| 1                             | 509014.63              | 1323407.29 |
| 2                             | 508974.44              | 1323257.29 |
| 3                             | 508864.63              | 1323147.48 |
| 4                             | 508714.63              | 1323107.29 |
| 5                             | 508564.63              | 1323147.48 |
| 6                             | 508454.82              | 1323257.29 |
| 7                             | 508414.63              | 1323407.29 |
| 8                             | 508454.82              | 1323557.29 |
| 9                             | 508564.63              | 1323667.10 |
| 10                            | 508714.63              | 1323707.29 |
| 11                            | 508864.63              | 1323667.10 |
| 12                            | 508974.44              | 1323557.29 |
| 13                            | 509014.63              | 1323407.29 |
| Контур 6                      |                        |            |
| 1                             | 506739.48              | 1325576.18 |
| 2                             | 506699.29              | 1325426.18 |
| 3                             | 506589.48              | 1325316.37 |
| 4                             | 506439.48              | 1325276.18 |
| 5                             | 506289.48              | 1325316.37 |
| 6                             | 506179.68              | 1325426.18 |
| 7                             | 506139.48              | 1325576.18 |
| 8                             | 506179.68              | 1325726.18 |
| 9                             | 506289.48              | 1325835.98 |
| 10                            | 506439.48              | 1325876.18 |
| 11                            | 506589.48              | 1325835.98 |
| 12                            | 506699.29              | 1325726.18 |
| 13                            | 506739.48              | 1325576.18 |

Таблица 8.5.4

| Номер<br>характерной<br>точки | Координаты<br>МСК-40.1 |            |
|-------------------------------|------------------------|------------|
|                               | Х, м                   | У, м       |
| 3                             | 514557.50              | 1317671.40 |
| 4                             | 514407.50              | 1317631.20 |
| 5                             | 514257.50              | 1317671.40 |
| 6                             | 514147.69              | 1317781.20 |

| Номер<br>характерной<br>точки | Координаты<br>МСК-40.1 |            |
|-------------------------------|------------------------|------------|
|                               | Х, м                   | У, м       |
| 7                             | 514107.50              | 1317931.20 |
| 8                             | 514147.69              | 1318081.20 |
| 9                             | 514257.50              | 1318191.01 |
| 10                            | 514407.50              | 1318231.20 |
| 11                            | 514557.50              | 1318191.01 |
| 12                            | 514667.30              | 1318081.20 |
| 13                            | 514707.50              | 1317931.20 |
| Контур 2                      |                        |            |
| 1                             | 512631.38              | 1319918.73 |
| 2                             | 512591.19              | 1319768.73 |
| 3                             | 512481.38              | 1319658.92 |
| 4                             | 512331.38              | 1319618.73 |
| 5                             | 512181.38              | 1319658.92 |
| 6                             | 512071.57              | 1319768.73 |
| 7                             | 512031.38              | 1319918.73 |
| 8                             | 512071.57              | 1320068.73 |
| 9                             | 512181.38              | 1320178.54 |
| 10                            | 512331.38              | 1320218.73 |
| 11                            | 512481.38              | 1320178.54 |
| 12                            | 512591.19              | 1320068.73 |
| 13                            | 512631.38              | 1319918.73 |
| Контур 3                      |                        |            |
| 1                             | 511873.98              | 1321639.25 |
| 2                             | 511855.51              | 1321404.60 |
| 3                             | 511800.57              | 1321175.72 |
| 4                             | 511710.49              | 1320958.26 |
| 5                             | 511587.51              | 1320757.57 |
| 6                             | 511434.64              | 1320578.59 |
| 7                             | 511255.66              | 1320425.72 |
| 8                             | 511054.97              | 1320302.74 |
| 9                             | 510837.51              | 1320212.66 |
| 10                            | 510608.63              | 1320157.71 |
| 11                            | 510373.98              | 1320139.25 |
| 12                            | 510139.33              | 1320157.71 |
| 13                            | 509910.46              | 1320212.66 |
| 14                            | 509693.00              | 1320302.74 |
| 15                            | 509492.30              | 1320425.72 |

| Номер<br>характерной<br>точки | Координаты<br>МСК-40.1 |            |
|-------------------------------|------------------------|------------|
|                               | Х, м                   | У, м       |
| 16                            | 509313.32              | 1320578.59 |
| 17                            | 509160.46              | 1320757.57 |
| 18                            | 509037.47              | 1320958.26 |
| 19                            | 508947.40              | 1321175.72 |
| 20                            | 508892.45              | 1321404.60 |
| 21                            | 508873.98              | 1321639.25 |
| 22                            | 508892.45              | 1321873.90 |
| 23                            | 508947.40              | 1322102.77 |
| 24                            | 509037.47              | 1322320.23 |
| 25                            | 509160.46              | 1322520.92 |
| 26                            | 509313.32              | 1322699.91 |
| 27                            | 509492.30              | 1322852.77 |
| 28                            | 509693.00              | 1322975.76 |
| 29                            | 509910.46              | 1323065.83 |
| 30                            | 510139.33              | 1323120.78 |
| 31                            | 510373.98              | 1323139.25 |
| 32                            | 510608.63              | 1323120.78 |
| 33                            | 510837.51              | 1323065.83 |
| 34                            | 511054.97              | 1322975.76 |
| 35                            | 511255.66              | 1322852.77 |
| 36                            | 511434.64              | 1322699.91 |
| 37                            | 511587.51              | 1322520.92 |
| 38                            | 511710.49              | 1322320.23 |
| 39                            | 511800.57              | 1322102.77 |
| 40                            | 511855.51              | 1321873.90 |
| 41                            | 511873.98              | 1321639.25 |
| Контур 4                      |                        |            |
| 1                             | 509014.63              | 1323407.29 |
| 2                             | 508974.44              | 1323257.29 |
| 3                             | 508864.63              | 1323147.48 |
| 4                             | 508714.63              | 1323107.29 |
| 5                             | 508564.63              | 1323147.48 |
| 6                             | 508454.82              | 1323257.29 |
| 7                             | 508414.63              | 1323407.29 |
| 8                             | 508454.82              | 1323557.29 |
| 9                             | 508564.63              | 1323667.10 |
| 10                            | 508714.63              | 1323707.29 |

| Номер<br>характерной<br>точки | Координаты<br>МСК-40.1 |            |
|-------------------------------|------------------------|------------|
|                               | Х, м                   | У, м       |
| 11                            | 508864.63              | 1323667.10 |
| 12                            | 508974.44              | 1323557.29 |
| 13                            | 509014.63              | 1323407.29 |
| Контур 5                      |                        |            |
| 1                             | 506739.48              | 1325576.18 |
| 2                             | 506699.29              | 1325426.18 |
| 3                             | 506589.48              | 1325316.37 |
| 4                             | 506439.48              | 1325276.18 |
| 5                             | 506289.48              | 1325316.37 |

| Номер<br>характерной<br>точки | Координаты<br>МСК-40.1 |            |
|-------------------------------|------------------------|------------|
|                               | Х, м                   | У, м       |
| 6                             | 506179.68              | 1325426.18 |
| 7                             | 506139.48              | 1325576.18 |
| 8                             | 506179.68              | 1325726.18 |
| 9                             | 506289.48              | 1325835.98 |
| 10                            | 506439.48              | 1325876.18 |
| 11                            | 506589.48              | 1325835.98 |
| 12                            | 506699.29              | 1325726.18 |
| 13                            | 506739.48              | 1325576.18 |

Таблица 8.5.5

| Номер<br>характерной<br>точки | Координаты<br>МСК-40.1 |            |
|-------------------------------|------------------------|------------|
|                               | Х, м                   | У, м       |
| Сектор 4.4                    |                        |            |
| Контур 1                      |                        |            |
| 1                             | 509885.65              | 1320767.67 |
| 2                             | 509330.11              | 1320823.96 |
| 3                             | 508840.75              | 1321092.90 |
| 4                             | 508495.43              | 1321531.70 |
| 5                             | 508349.08              | 1322070.57 |
| 6                             | 508424.98              | 1322623.78 |
| 7                             | 508711.05              | 1323103.32 |
| 8                             | 509161.79              | 1323432.91 |
| 9                             | 509705.50              | 1323560.11 |
| 10                            | 510255.68              | 1323464.70 |
| 11                            | 510724.80              | 1323161.85 |
| 12                            | 511038.25              | 1322699.73 |

| Номер<br>характерной<br>точки | Координаты<br>МСК-40.1 |            |
|-------------------------------|------------------------|------------|
|                               | Х, м                   | У, м       |
| 13                            | 511146.15              | 1322151.87 |
| 14                            | 511701.69              | 1322095.58 |
| 15                            | 512191.05              | 1321826.64 |
| 16                            | 512536.37              | 1321387.84 |
| 17                            | 512682.72              | 1320848.97 |
| 18                            | 512606.82              | 1320295.76 |
| 19                            | 512320.75              | 1319816.22 |
| 20                            | 511870.01              | 1319486.63 |
| 21                            | 511326.30              | 1319359.43 |
| 22                            | 510776.12              | 1319454.84 |
| 23                            | 510307.00              | 1319757.69 |
| 24                            | 509993.55              | 1320219.81 |
| 25                            | 509885.65              | 1320767.67 |

Таблица 8.5.6

| Номер<br>характерной<br>точки | Координаты<br>МСК-40.1 |            |
|-------------------------------|------------------------|------------|
|                               | Х, м                   | У, м       |
| Сектор 4.5                    |                        |            |
| Контур 1                      |                        |            |
| 1                             | 514507.50              | 1317931.20 |
| 2                             | 514478.21              | 1317860.49 |
| 3                             | 514407.50              | 1317831.20 |

| Номер<br>характерной<br>точки | Координаты<br>МСК-40.1 |            |
|-------------------------------|------------------------|------------|
|                               | Х, м                   | У, м       |
| 4                             | 514336.79              | 1317860.49 |
| 5                             | 514307.50              | 1317931.20 |
| 6                             | 514336.79              | 1318001.91 |
| 7                             | 514407.50              | 1318031.20 |
| 8                             | 514478.21              | 1318001.91 |



| Номер<br>характерной<br>точки | Координаты<br>МСК-40.1 |            |
|-------------------------------|------------------------|------------|
|                               | Х, м                   | У, м       |
| 9                             | 514507.50              | 1317931.20 |
| Контур 2                      |                        |            |
| 1                             | 512431.38              | 1319918.73 |
| 2                             | 512402.09              | 1319848.02 |
| 3                             | 512331.38              | 1319818.73 |
| 4                             | 512260.67              | 1319848.02 |
| 5                             | 512231.38              | 1319918.73 |
| 6                             | 512260.67              | 1319989.44 |
| 7                             | 512331.38              | 1320018.73 |
| 8                             | 512402.09              | 1319989.44 |
| 9                             | 512431.38              | 1319918.73 |
| Контур 3                      |                        |            |
| 1                             | 508814.63              | 1323407.29 |
| 2                             | 508785.34              | 1323336.58 |
| 3                             | 508714.63              | 1323307.29 |
| 4                             | 508643.92              | 1323336.58 |

| Номер<br>характерной<br>точки | Координаты<br>МСК-40.1 |            |
|-------------------------------|------------------------|------------|
|                               | Х, м                   | У, м       |
| 5                             | 508614.63              | 1323407.29 |
| 6                             | 508643.92              | 1323478.00 |
| 7                             | 508714.63              | 1323507.29 |
| 8                             | 508785.34              | 1323478.00 |
| 9                             | 508814.63              | 1323407.29 |
| Контур 4                      |                        |            |
| 1                             | 506539.48              | 1325576.18 |
| 2                             | 506510.19              | 1325505.46 |
| 3                             | 506439.48              | 1325476.18 |
| 4                             | 506368.77              | 1325505.46 |
| 5                             | 506339.48              | 1325576.18 |
| 6                             | 506368.77              | 1325646.89 |
| 7                             | 506439.48              | 1325676.18 |
| 8                             | 506510.19              | 1325646.89 |
| 9                             | 506539.48              | 1325576.18 |

8.6. Графические изображения внешних границ четвертой подзоны ПАТ аэродрома государственной авиации Ермолино (Балабаново), зоны ограничения промышленных помех и зоны ограничения застройки по высоте с секторами, в которых устанавливается ограничительная высота размещаемых объектов, представлены в приложении № 5 к настоящему приложению.

#### 9. Описание границ пятой подзоны:

9.1. Пятая подзона ПАТ аэродрома государственной авиации Ермолино (Балабаново) выделена по границам, установленным исходя из требований безопасности полетов и промышленной безопасности опасных производственных объектов с учетом максимального радиуса зон поражения в случаях происшествий техногенного характера на опасных производственных объектах.

9.2. Перечень координат характерных точек границ пятой подзоны в МСК-40.1, используемой для ведения ЕГРН, приведен в таблице 9.2.1; в МСК-50.1, используемой для ведения ЕГРН, приведен в таблице 9.2.2.

Таблица 9.2.1

| Номер<br>характерной<br>точки | Координаты<br>МСК-40.1 |            |
|-------------------------------|------------------------|------------|
|                               | Х, м                   | У, м       |
| Контур 1                      |                        |            |
| 1                             | 522688.07              | 1312937.75 |
| 2                             | 512013.65              | 1320509.11 |
| 3                             | 512044.18              | 1320542.26 |
| 4                             | 512024.05              | 1320585.32 |
| 5                             | 511104.33              | 1321478.22 |
| 6                             | 511073.55              | 1321496.94 |
| 7                             | 510957.08              | 1321604.74 |
| 8                             | 510853.02              | 1321699.47 |
| 9                             | 510840.86              | 1321711.65 |
| 10                            | 510730.39              | 1321817.49 |
| 11                            | 510704.90              | 1321839.86 |
| 12                            | 510382.36              | 1322139.28 |
| 13                            | 510369.14              | 1322151.81 |
| 14                            | 510283.45              | 1322232.18 |
| 15                            | 510172.29              | 1322351.54 |
| 16                            | 510113.53              | 1322417.78 |
| 17                            | 510085.65              | 1322446.71 |
| 18                            | 509972.69              | 1322546.54 |
| 19                            | 509890.83              | 1322624.96 |
| 20                            | 509795.82              | 1322716.69 |
| 21                            | 509704.50              | 1322803.60 |
| 22                            | 509635.29              | 1322870.04 |
| 23                            | 509329.79              | 1323162.97 |
| 24                            | 509282.59              | 1323201.73 |
| 25                            | 509264.29              | 1323217.27 |
| 26                            | 509233.01              | 1323240.52 |
| 27                            | 509159.97              | 1323289.88 |
| 28                            | 501285.40              | 1333518.76 |
| 29                            | 500223.09              | 1334898.67 |
| 30                            | 499252.70              | 1333889.54 |
| 31                            | 499007.63              | 1334125.20 |
| 32                            | 497621.36              | 1332683.59 |
| 33                            | 497866.43              | 1332447.92 |
| 34                            | 496896.04              | 1331438.79 |
| 35                            | 498316.46              | 1330431.29 |

| Номер<br>характерной<br>точки | Координаты<br>МСК-40.1 |            |
|-------------------------------|------------------------|------------|
|                               | Х, м                   | У, м       |
| 36                            | 508418.77              | 1323265.73 |
| 37                            | 508416.21              | 1323263.58 |
| 38                            | 508378.44              | 1323230.09 |
| 39                            | 508377.16              | 1323228.55 |
| 40                            | 508365.43              | 1323214.56 |
| 41                            | 508344.16              | 1323189.19 |
| 42                            | 508312.62              | 1323142.46 |
| 43                            | 508287.11              | 1323092.22 |
| 44                            | 508258.29              | 1323015.50 |
| 45                            | 508248.16              | 1322962.14 |
| 46                            | 508224.02              | 1322798.08 |
| 47                            | 508220.16              | 1322754.60 |
| 48                            | 508207.13              | 1322664.12 |
| 49                            | 508206.52              | 1322659.91 |
| 50                            | 508204.16              | 1322643.47 |
| 51                            | 508214.92              | 1322641.94 |
| 52                            | 508194.32              | 1322566.78 |
| 53                            | 508363.56              | 1322383.90 |
| 54                            | 508386.57              | 1322320.05 |
| 55                            | 508488.84              | 1321969.80 |
| 56                            | 508507.70              | 1321924.69 |
| 57                            | 508652.81              | 1321985.93 |
| 58                            | 508833.32              | 1321811.92 |
| 59                            | 509195.80              | 1322176.74 |
| 60                            | 509661.63              | 1321743.76 |
| 61                            | 509709.56              | 1321698.29 |
| 62                            | 509833.54              | 1321592.75 |
| 63                            | 509910.13              | 1321528.74 |
| 64                            | 509944.12              | 1321511.52 |
| 65                            | 509946.10              | 1321505.97 |
| 66                            | 509951.06              | 1321499.47 |
| 67                            | 509945.85              | 1321486.18 |
| 68                            | 509997.76              | 1321438.12 |
| 69                            | 510052.09              | 1321387.83 |
| 70                            | 510159.73              | 1321298.53 |
| 71                            | 510366.55              | 1321125.14 |

| Номер<br>характерной<br>точки | Координаты<br>МСК-40.1 |            |
|-------------------------------|------------------------|------------|
|                               | Х, м                   | У, м       |
| 72                            | 510395.47              | 1321100.90 |
| 73                            | 510402.10              | 1321094.47 |
| 74                            | 510464.86              | 1321033.57 |
| 75                            | 510468.44              | 1321030.08 |
| 76                            | 510709.10              | 1320800.61 |
| 77                            | 510647.89              | 1320687.03 |
| 78                            | 510506.11              | 1320435.05 |
| 79                            | 510564.16              | 1320395.15 |
| 80                            | 510587.45              | 1320429.03 |
| 81                            | 510599.25              | 1320420.91 |
| 82                            | 510573.80              | 1320383.90 |
| 83                            | 510632.71              | 1320343.40 |
| 84                            | 510656.46              | 1320377.94 |
| 85                            | 510668.26              | 1320369.83 |
| 86                            | 510644.51              | 1320335.29 |
| 87                            | 510690.97              | 1320303.35 |
| 88                            | 510638.98              | 1320253.67 |

| Номер<br>характерной<br>точки | Координаты<br>МСК-40.1 |            |
|-------------------------------|------------------------|------------|
|                               | Х, м                   | У, м       |
| 89                            | 510852.61              | 1320041.62 |
| 90                            | 511020.65              | 1320202.36 |
| 91                            | 511098.52              | 1320147.97 |
| 92                            | 511120.63              | 1320120.10 |
| 93                            | 511154.27              | 1320074.66 |
| 94                            | 511514.24              | 1320436.94 |
| 95                            | 511519.85              | 1320431.25 |
| 96                            | 511742.61              | 1320205.82 |
| 97                            | 511744.98              | 1320208.51 |
| 98                            | 519719.14              | 1309850.28 |
| 99                            | 520781.45              | 1308470.37 |
| 100                           | 521751.84              | 1309479.50 |
| 101                           | 521996.91              | 1309243.84 |
| 102                           | 523383.18              | 1310685.45 |
| 103                           | 523138.11              | 1310921.12 |
| 104                           | 524108.50              | 1311930.25 |
| 105                           | 522688.07              | 1312937.75 |

Таблица 9.2.2

| Номер<br>характерной<br>точки | Координаты<br>МСК-50.1 |            |
|-------------------------------|------------------------|------------|
|                               | Х, м                   | У, м       |
| Контур 1                      |                        |            |
| 1                             | 422688.07              | 1312937.75 |
| 2                             | 412013.65              | 1320509.11 |
| 3                             | 412044.18              | 1320542.26 |
| 4                             | 412024.05              | 1320585.32 |
| 5                             | 411104.33              | 1321478.22 |
| 6                             | 411073.55              | 1321496.94 |
| 7                             | 410957.08              | 1321604.74 |
| 8                             | 410853.02              | 1321699.47 |
| 9                             | 410840.86              | 1321711.65 |
| 10                            | 410730.39              | 1321817.49 |
| 11                            | 410704.90              | 1321839.86 |
| 12                            | 410382.36              | 1322139.28 |
| 13                            | 410369.14              | 1322151.81 |
| 14                            | 410283.45              | 1322232.18 |

| Номер<br>характерной<br>точки | Координаты<br>МСК-50.1 |            |
|-------------------------------|------------------------|------------|
|                               | Х, м                   | У, м       |
| 15                            | 410172.29              | 1322351.54 |
| 16                            | 410113.53              | 1322417.78 |
| 17                            | 410085.65              | 1322446.71 |
| 18                            | 409972.69              | 1322546.54 |
| 19                            | 409890.83              | 1322624.96 |
| 20                            | 409795.82              | 1322716.69 |
| 21                            | 409704.50              | 1322803.60 |
| 22                            | 409635.29              | 1322870.04 |
| 23                            | 409329.79              | 1323162.97 |
| 24                            | 409282.59              | 1323201.73 |
| 25                            | 409264.29              | 1323217.27 |
| 26                            | 409233.01              | 1323240.52 |
| 27                            | 409159.97              | 1323289.88 |
| 28                            | 401285.40              | 1333518.76 |
| 29                            | 400223.09              | 1334898.67 |

| Номер<br>характерной<br>точки | Координаты<br>МСК-50.1 |            |
|-------------------------------|------------------------|------------|
|                               | Х, м                   | У, м       |
| 30                            | 399252.70              | 1333889.54 |
| 31                            | 399007.63              | 1334125.20 |
| 32                            | 397621.36              | 1332683.59 |
| 33                            | 397866.43              | 1332447.92 |
| 34                            | 396896.04              | 1331438.79 |
| 35                            | 398316.46              | 1330431.29 |
| 36                            | 408418.77              | 1323265.73 |
| 37                            | 408416.21              | 1323263.58 |
| 38                            | 408378.44              | 1323230.09 |
| 39                            | 408377.16              | 1323228.55 |
| 40                            | 408365.43              | 1323214.56 |
| 41                            | 408344.16              | 1323189.19 |
| 42                            | 408312.62              | 1323142.46 |
| 43                            | 408287.11              | 1323092.22 |
| 44                            | 408258.29              | 1323015.50 |
| 45                            | 408248.16              | 1322962.14 |
| 46                            | 408224.02              | 1322798.08 |
| 47                            | 408220.16              | 1322754.60 |
| 48                            | 408207.13              | 1322664.12 |
| 49                            | 408206.52              | 1322659.91 |
| 50                            | 408204.16              | 1322643.47 |
| 51                            | 408214.92              | 1322641.94 |
| 52                            | 408194.32              | 1322566.78 |
| 53                            | 408363.56              | 1322383.90 |
| 54                            | 408386.57              | 1322320.05 |
| 55                            | 408488.84              | 1321969.80 |
| 56                            | 408507.70              | 1321924.69 |
| 57                            | 408652.81              | 1321985.93 |
| 58                            | 408833.32              | 1321811.92 |
| 59                            | 409195.80              | 1322176.74 |
| 60                            | 409661.63              | 1321743.76 |
| 61                            | 409709.56              | 1321698.29 |
| 62                            | 409833.54              | 1321592.75 |
| 63                            | 409910.13              | 1321528.74 |
| 64                            | 409944.12              | 1321511.52 |
| 65                            | 409946.10              | 1321505.97 |
| 66                            | 409951.06              | 1321499.47 |

| Номер<br>характерной<br>точки | Координаты<br>МСК-50.1 |            |
|-------------------------------|------------------------|------------|
|                               | Х, м                   | У, м       |
| 67                            | 409945.85              | 1321486.18 |
| 68                            | 409997.76              | 1321438.12 |
| 69                            | 410052.09              | 1321387.83 |
| 70                            | 410159.73              | 1321298.53 |
| 71                            | 410366.55              | 1321125.14 |
| 72                            | 410395.47              | 1321100.90 |
| 73                            | 410402.10              | 1321094.47 |
| 74                            | 410464.86              | 1321033.57 |
| 75                            | 410468.44              | 1321030.08 |
| 76                            | 410709.10              | 1320800.61 |
| 77                            | 410647.89              | 1320687.03 |
| 78                            | 410506.11              | 1320435.05 |
| 79                            | 410564.16              | 1320395.15 |
| 80                            | 410587.45              | 1320429.03 |
| 81                            | 410599.25              | 1320420.91 |
| 82                            | 410573.80              | 1320383.90 |
| 83                            | 410632.71              | 1320343.40 |
| 84                            | 410656.46              | 1320377.94 |
| 85                            | 410668.26              | 1320369.83 |
| 86                            | 410644.51              | 1320335.29 |
| 87                            | 410690.97              | 1320303.35 |
| 88                            | 410638.98              | 1320253.67 |
| 89                            | 410852.61              | 1320041.62 |
| 90                            | 411020.65              | 1320202.36 |
| 91                            | 411098.52              | 1320147.97 |
| 92                            | 411120.63              | 1320120.10 |
| 93                            | 411154.27              | 1320074.66 |
| 94                            | 411514.24              | 1320436.94 |
| 95                            | 411519.85              | 1320431.25 |
| 96                            | 411742.61              | 1320205.82 |
| 97                            | 411744.98              | 1320208.51 |
| 98                            | 419719.14              | 1309850.28 |
| 99                            | 420781.45              | 1308470.37 |
| 100                           | 421751.84              | 1309479.50 |
| 101                           | 421996.91              | 1309243.84 |
| 102                           | 423383.18              | 1310685.45 |
| 103                           | 423138.11              | 1310921.12 |

| Номер<br>характерной<br>точки | Координаты<br>МСК-50.1 |            |
|-------------------------------|------------------------|------------|
|                               | Х, м                   | У, м       |
| 104                           | 424108.50              | 1311930.25 |
| 105                           | 422688.07              | 1312937.75 |

9.3. Муниципальные образования, в границах территории которых полностью или частично расположена подзона, приведены в таблице 9.3.1.

Таблица 9.3.1

| Субъект Российской Федерации | Район, округ                      | Муниципальное образование |
|------------------------------|-----------------------------------|---------------------------|
| Калужская область            | Боровский район                   | ГП «Город Балабаново»     |
| Калужская область            | Боровский район                   | СП «Село Ворсино»         |
| Калужская область            | Боровский район                   | СП «Деревня Совьяки»      |
| Калужская область            | Жуковский район                   | СП «Село Истье»           |
| Калужская область            | Жуковский район                   | СП «Село Совхоз «Победа»  |
| Московская область           | Наро-Фоминский<br>городской округ | —                         |

9.4. Перечень кадастровых кварталов, в границах территорий которых полностью или частично расположена пятая подзона, приведен в таблице 9.4.1.

Таблица 9.4.1

| №<br>строки | Номера кадастровых кварталов |              |              |              |
|-------------|------------------------------|--------------|--------------|--------------|
|             | 1                            | 2            | 3            | 4            |
| 1           | 40:07:050101                 | 40:07:051301 | 40:07:051701 | 40:07:061701 |
| 2           | 40:07:050103                 | 40:07:051302 | 40:07:051702 | 40:07:061702 |
| 3           | 40:07:050201                 | 40:07:051303 | 40:07:060301 | 40:07:061801 |
| 4           | 40:07:050203                 | 40:07:051304 | 40:07:060302 | 40:07:062101 |
| 5           | 40:07:051201                 | 40:07:051401 | 40:07:060501 | 40:07:061501 |
| 6           | 40:07:051402                 | 40:07:060502 | 40:07:061601 | 40:07:051203 |
| 7           | 40:07:051501                 | 40:07:060601 | 40:07:022201 | 40:07:051204 |
| 8           | 40:07:051502                 | 40:07:060701 | 40:07:022202 | 40:07:051210 |
| 9           | 40:07:051503                 | 40:07:060801 | 40:07:022803 | 40:07:051211 |
| 10          | 40:07:051504                 | 40:07:060901 | 40:07:022804 | 40:07:051212 |
| 11          | 40:07:051505                 | 40:07:060902 | 40:07:022901 | 40:07:051213 |
| 12          | 40:07:051506                 | 40:07:060903 | 40:07:022909 | 40:07:021401 |
| 13          | 40:07:051507                 | 40:07:060904 | 40:03:110901 | 40:07:022302 |
| 14          | 40:07:051601                 | 40:03:110605 | 40:03:110902 | 40:03:060602 |
| 15          | 40:07:023301                 | 40:03:110606 | 40:03:110903 | 40:03:060603 |
| 16          | 40:07:023501                 | 40:03:110607 | 40:03:110904 | 40:07:023701 |

| №<br>строки | Номера кадастровых кварталов |               |               |               |
|-------------|------------------------------|---------------|---------------|---------------|
|             | 1                            | 2             | 3             | 4             |
| 17          | 40:03:110608                 | 40:03:110905  | 40:03:061201  | 40:07:041901  |
| 18          | 40:03:110609                 | 40:03:110906  | 40:03:062101  | 40:03:066601  |
| 19          | 40:03:110610                 | 40:03:110907  | 40:03:064101  | 40:03:068301  |
| 20          | 40:03:110611                 | 40:03:110908  | 40:03:064201  | 40:03:068307  |
| 21          | 40:03:110612                 | 40:03:111001  | 40:03:064301  | 40:03:068312  |
| 22          | 40:03:110614                 | 40:03:111101  | 40:03:064501  | 40:03:068313  |
| 23          | 40:03:110701                 | 40:03:111201  | 40:03:065101  | 40:03:068551  |
| 24          | 40:03:110801                 | 40:03:111301  | 40:03:065201  | 40:03:069602  |
| 25          | 40:03:110802                 | 40:03:111901  | 40:03:065601  | 40:03:068319  |
| 26          | 40:03:110803                 | 40:03:123503  | 40:03:065901  | 40:03:069501  |
| 27          | 40:03:110804                 | 40:03:044601  | 40:03:040101  | 40:03:110109  |
| 28          | 40:03:110806                 | 40:03:044701  | 40:03:040102  | 40:03:110111  |
| 29          | 40:03:110807                 | 40:03:044907  | 40:03:040103  | 40:03:110112  |
| 30          | 40:03:110808                 | 40:03:045005  | 40:03:040202  | 40:03:110601  |
| 31          | 40:03:110809                 | 40:03:045007  | 40:03:041101  | 40:03:110603  |
| 32          | 40:03:043101                 | 40:03:045601  | 40:03:041301  | 40:03:110604  |
| 33          | 40:03:043201                 | 40:03:045701  | 50:26:0060804 | 40:03:041701  |
| 34          | 40:03:043401                 | 40:03:046001  | 50:26:0061005 | 40:03:041801  |
| 35          | 40:03:043601                 | 40:03:046002  | 50:26:0061006 | 40:03:041901  |
| 36          | 40:03:043701                 | 40:03:045901  | 50:26:0061007 | 40:03:042001  |
| 37          | 40:03:043801                 | 40:03:029807  | 50:26:0061014 | 40:03:042301  |
| 38          | 40:03:043901                 | 50:26:0091305 | 50:26:0061015 | 40:03:042401  |
| 39          | 40:03:044101                 | 50:26:0091401 | 50:26:0061017 | 40:03:042501  |
| 40          | 40:03:044201                 | 50:26:0091402 | 50:26:0061101 | 40:03:042601  |
| 41          | 40:03:044301                 | 50:26:0091403 | 50:26:0061102 | 40:03:042701  |
| 42          | 40:03:044501                 | 50:26:0091404 | 50:26:0061104 | 50:26:0061109 |
| 43          | 50:26:0090702                | 50:26:0091501 | 50:26:0061105 | 50:26:0061111 |
| 44          | 50:26:0090703                | 50:26:0091504 | 50:26:0061106 | 50:26:0061112 |
| 45          | 50:26:0090707                | 50:26:0091002 | 50:26:0061107 | 50:26:0061113 |
| 46          | 50:26:0090708                | 50:26:0091109 | 50:26:0061108 | 50:26:0090712 |
| 47          | 50:26:0090710                | 50:26:0091208 | 40:03:040302  | 40:03:040701  |
| 48          | 40:03:040702                 | 40:03:046000  | 40:03:046101  | 40:03:060101  |
| 49          | 40:03:060604                 | 40:03:062001  | 40:03:064001  | 40:03:064901  |
| 50          | 40:03:066901                 | 40:03:068559  | 40:03:069901  | 40:03:110401  |
| 51          | 40:03:110602                 | 40:03:111401  | 40:03:111501  | 40:03:112902  |
| 52          | 40:07:020401                 | 40:07:020601  | 40:07:021301  | 40:07:021501  |
| 53          | 40:07:021601                 | 40:07:021602  | 40:07:021701  | 40:07:021702  |
| 54          | 40:07:021801                 | 40:07:021802  | 40:07:021901  | 40:07:021902  |

| № строки | Номера кадастровых кварталов |              |              |              |
|----------|------------------------------|--------------|--------------|--------------|
|          | 1                            | 2            | 3            | 4            |
| 55       | 40:07:022001                 | 40:07:022101 | 40:07:022102 | 40:07:022301 |
| 56       | 40:07:022903                 | 40:07:022904 | 40:07:022905 | 40:07:022908 |

9.5. Графическое изображение внешних и внутренних границ пятой подзоны ПАТ аэродрома Ермолино (Балабаново) представлено в приложении № 6 к настоящему приложению.

10. Описание границ шестой подзоны:

10.1. Шестая подзона ПАТ аэродрома государственной авиации Ермолино (Балабаново) выделена по границам, установленным на удалении 15 км от КТА.

10.2. Муниципальные образования, в границах территории которых полностью или частично расположена подзона, приведены в таблице 10.2.1.

Таблица 10.2.1

| Субъект Российской Федерации | Район, округ                    | Муниципальное образование  |
|------------------------------|---------------------------------|----------------------------|
| Калужская область            | Боровский район                 | ГП «Город Балабаново»      |
| Калужская область            | Боровский район                 | ГП «Город Ермолино»        |
| Калужская область            | Боровский район                 | ГП «Город Боровск»         |
| Калужская область            | Боровский район                 | СП «Село Совхоз Боровский» |
| Калужская область            | Боровский район                 | СП «Деревня Кривское»      |
| Калужская область            | Боровский район                 | СП «Село Ворсино»          |
| Калужская область            | Боровский район                 | СП «Деревня Совьяки»       |
| Калужская область            | Малоярославецкий район          | СП «Село Коллонтай»        |
| Калужская область            | Жуковский район                 | ГП «Город Белоусово»       |
| Калужская область            | Жуковский район                 | СП «Село Истье»            |
| Калужская область            | Жуковский район                 | СП «Село Совхоз «Победа»   |
| Калужская область            | Жуковский район                 | СП «Деревня Верховье»      |
| Калужская область            | Городской округ «Город Обнинск» | —                          |
| Московская область           | ЗАТО городской округ Молодежный | —                          |
| Московская область           | Наро-Фоминский городской округ  | —                          |

10.3. Перечень кадастровых кварталов, в границах территорий которых полностью или частично расположена шестая подзона, представлен в таблице 10.3.1.

Таблица 10.3.1

| № строки | Номера кадастровых кварталов |              |              |              |
|----------|------------------------------|--------------|--------------|--------------|
|          | 1                            | 2            | 3            | 4            |
| 1        | 40:03:000000                 | 40:03:042701 | 40:03:061001 | 40:03:110111 |
| 2        | 40:03:000001                 | 40:03:043002 | 40:03:061101 | 40:03:110112 |
| 3        | 40:03:010101                 | 40:03:043004 | 40:03:061201 | 40:03:110401 |
| 4        | 40:03:011101                 | 40:03:043101 | 40:03:061901 | 40:03:110601 |
| 5        | 40:03:021401                 | 40:03:043201 | 40:03:062001 | 40:03:110602 |
| 6        | 40:03:029301                 | 40:03:043301 | 40:03:062101 | 40:03:110603 |
| 7        | 40:03:032402                 | 40:03:043501 | 40:03:064001 | 40:03:110604 |
| 8        | 40:03:040102                 | 40:03:043701 | 40:03:064101 | 40:03:110605 |
| 9        | 40:03:040103                 | 40:03:043801 | 40:03:064901 | 40:03:110606 |
| 10       | 40:03:040201                 | 40:03:043901 | 40:03:065201 | 40:03:110607 |
| 11       | 40:03:040202                 | 40:03:044101 | 40:03:065601 | 40:03:110608 |
| 12       | 40:03:040301                 | 40:03:044201 | 40:03:068300 | 40:03:110609 |
| 13       | 40:03:040302                 | 40:03:044301 | 40:03:068301 | 40:03:110610 |
| 14       | 40:03:040501                 | 40:03:044401 | 40:03:068312 | 40:03:110611 |
| 15       | 40:03:040502                 | 40:03:044501 | 40:03:068313 | 40:03:110701 |
| 16       | 40:03:040701                 | 40:03:044601 | 40:03:068559 | 40:03:110801 |
| 17       | 40:03:040702                 | 40:03:044701 | 40:03:068801 | 40:03:110802 |
| 18       | 40:03:041101                 | 40:03:044902 | 40:03:069601 | 40:03:110803 |
| 19       | 40:03:041301                 | 40:03:044907 | 40:03:069602 | 40:03:110804 |
| 20       | 40:03:041501                 | 40:03:045005 | 40:03:069807 | 40:03:110806 |
| 21       | 40:03:041601                 | 40:03:045007 | 40:03:069901 | 40:03:110807 |
| 22       | 40:03:041701                 | 40:03:045601 | 40:03:110103 | 40:03:110808 |
| 23       | 40:03:041801                 | 40:03:045701 | 40:03:110104 | 40:03:110809 |
| 24       | 40:03:041901                 | 40:03:046000 | 40:03:110106 | 40:03:110901 |
| 25       | 40:03:042001                 | 40:03:046101 | 40:03:110107 | 40:03:110902 |
| 26       | 40:03:042301                 | 40:03:054001 | 40:03:110108 | 40:03:110903 |
| 27       | 40:03:042401                 | 40:03:060701 | 40:03:110109 | 40:03:110904 |
| 28       | 40:03:042501                 | 40:03:020802 | 40:03:110110 | 40:03:110905 |
| 29       | 40:03:042601                 | 40:03:020804 | 40:03:029900 | 40:03:110906 |
| 30       | 40:03:010501                 | 40:03:020901 | 40:03:030101 | 40:03:040402 |
| 31       | 40:03:010502                 | 40:03:020902 | 40:03:030401 | 40:03:040503 |
| 32       | 40:03:010601                 | 40:03:020904 | 40:03:030402 | 40:03:040504 |
| 33       | 40:03:010701                 | 40:03:021101 | 40:03:030403 | 40:03:040601 |



| №<br>строки | Номера кадастровых кварталов |              |              |              |
|-------------|------------------------------|--------------|--------------|--------------|
|             | 1                            | 2            | 3            | 4            |
| 34          | 40:03:010801                 | 40:03:021102 | 40:03:030501 | 40:03:040602 |
| 35          | 40:03:010901                 | 40:03:021103 | 40:03:030502 | 40:03:040603 |
| 36          | 40:03:011000                 | 40:03:021302 | 40:03:030601 | 40:03:040604 |
| 37          | 40:03:011001                 | 40:03:021303 | 40:03:030602 | 40:03:040801 |
| 38          | 40:03:011002                 | 40:03:021403 | 40:03:030701 | 40:03:040802 |
| 39          | 40:03:011003                 | 40:03:021405 | 40:03:030702 | 40:03:040901 |
| 40          | 40:03:011004                 | 40:03:021602 | 40:03:030703 | 40:03:040902 |
| 41          | 40:03:011005                 | 40:03:021603 | 40:03:030801 | 40:03:041001 |
| 42          | 40:03:011009                 | 40:03:021604 | 40:03:030802 | 40:03:100132 |
| 43          | 40:03:011010                 | 40:03:021701 | 40:03:030901 | 40:03:045401 |
| 44          | 40:03:011036                 | 40:03:021702 | 40:03:031001 | 40:03:045501 |
| 45          | 40:03:011038                 | 40:03:021703 | 40:03:031002 | 40:03:045901 |
| 46          | 40:03:011201                 | 40:03:021705 | 40:03:031003 | 40:03:045907 |
| 47          | 40:03:013601                 | 40:03:021706 | 40:03:031101 | 40:03:050101 |
| 48          | 40:03:014000                 | 40:03:021707 | 40:03:031201 | 40:03:050102 |
| 49          | 40:03:020000                 | 40:03:021708 | 40:03:031301 | 40:03:050201 |
| 50          | 40:03:020101                 | 40:03:021709 | 40:03:031401 | 40:03:050202 |
| 51          | 40:03:020102                 | 40:03:022001 | 40:03:031501 | 40:03:050301 |
| 52          | 40:03:020103                 | 40:03:022101 | 40:03:031503 | 40:03:050401 |
| 53          | 40:03:020104                 | 40:03:022301 | 40:03:031505 | 40:03:050402 |
| 54          | 40:03:020105                 | 40:03:022401 | 40:03:031506 | 40:03:050403 |
| 55          | 40:03:020106                 | 40:03:022701 | 40:03:031507 | 40:03:050901 |
| 56          | 40:03:020107                 | 40:03:022901 | 40:03:031509 | 40:03:051103 |
| 57          | 40:03:020202                 | 40:03:023001 | 40:03:031510 | 40:03:051401 |
| 58          | 40:03:020203                 | 40:03:023200 | 40:03:031601 | 40:03:051501 |
| 59          | 40:03:020204                 | 40:03:023201 | 40:03:031602 | 40:03:051801 |
| 60          | 40:03:020301                 | 40:03:023205 | 40:03:031603 | 40:03:052001 |
| 61          | 40:03:020302                 | 40:03:023207 | 40:03:031701 | 40:03:052501 |
| 62          | 40:03:020303                 | 40:03:023209 | 40:03:032001 | 40:03:052601 |
| 63          | 40:03:020401                 | 40:03:023211 | 40:03:032202 | 40:03:052701 |
| 64          | 40:03:020402                 | 40:03:023213 | 40:03:032205 | 40:03:052901 |
| 65          | 40:03:020403                 | 40:03:023216 | 40:03:032208 | 40:03:053601 |
| 66          | 40:03:020404                 | 40:03:023217 | 40:03:032301 | 40:03:112901 |
| 67          | 40:03:020501                 | 40:03:023401 | 40:03:032302 | 40:03:112902 |
| 68          | 40:03:020502                 | 40:03:023614 | 40:03:032401 | 40:03:113701 |
| 69          | 40:03:020503                 | 40:03:023701 | 40:03:032501 | 40:03:120102 |
| 70          | 40:03:020602                 | 40:03:029802 | 40:03:032602 | 40:03:120103 |
| 71          | 40:03:020701                 | 40:03:029803 | 40:03:032603 | 40:03:120105 |

| №<br>строки | Номера кадастровых кварталов |              |              |              |
|-------------|------------------------------|--------------|--------------|--------------|
|             | 1                            | 2            | 3            | 4            |
| 72          | 40:03:020702                 | 40:03:029804 | 40:03:032701 | 40:03:120106 |
| 73          | 40:03:020703                 | 40:03:029807 | 40:03:040401 | 40:03:120107 |
| 74          | 40:03:020704                 | 40:03:029894 | 40:03:100193 | 40:03:120108 |
| 75          | 40:03:020705                 | 40:03:100130 | 40:03:100194 | 40:03:120109 |
| 76          | 40:03:020706                 | 40:03:100131 | 40:03:100195 | 40:03:120110 |
| 77          | 40:03:020801                 | 40:03:100133 | 40:03:100196 | 40:03:120111 |
| 78          | 40:03:068308                 | 40:03:100138 | 40:03:100197 | 40:03:120112 |
| 79          | 40:03:068309                 | 40:03:100139 | 40:03:100198 | 40:03:120113 |
| 80          | 40:03:068310                 | 40:03:100140 | 40:03:100199 | 40:03:120114 |
| 81          | 40:03:068314                 | 40:03:100141 | 40:03:100201 | 40:03:120203 |
| 82          | 40:03:068315                 | 40:03:100142 | 40:03:102201 | 40:03:120204 |
| 83          | 40:03:068316                 | 40:03:100143 | 40:03:103501 | 40:03:120205 |
| 84          | 40:03:068319                 | 40:03:100144 | 40:03:110102 | 40:03:120206 |
| 85          | 40:03:068502                 | 40:03:100145 | 40:03:110105 | 40:03:120401 |
| 86          | 40:03:068505                 | 40:03:100146 | 40:03:110113 | 40:03:120402 |
| 87          | 40:03:068514                 | 40:03:100147 | 40:03:110201 | 40:03:120403 |
| 88          | 40:03:068516                 | 40:03:100148 | 40:03:110202 | 40:03:120404 |
| 89          | 40:03:068528                 | 40:03:100150 | 40:03:110203 | 40:03:120405 |
| 90          | 40:03:068560                 | 40:03:100151 | 40:03:110205 | 40:03:120406 |
| 91          | 40:03:068601                 | 40:03:100152 | 40:03:110206 | 40:03:120501 |
| 92          | 40:03:068701                 | 40:03:100153 | 40:03:110207 | 40:03:120502 |
| 93          | 40:03:068901                 | 40:03:100154 | 40:03:110208 | 40:03:120503 |
| 94          | 40:03:069401                 | 40:03:100155 | 40:03:110211 | 40:03:120504 |
| 95          | 40:03:069501                 | 40:03:100158 | 40:03:110212 | 40:03:120505 |
| 96          | 40:03:069701                 | 40:03:100159 | 40:03:110301 | 40:03:120508 |
| 97          | 40:03:069804                 | 40:03:100160 | 40:03:110302 | 40:03:120510 |
| 98          | 40:03:069900                 | 40:03:100162 | 40:03:110303 | 40:03:120511 |
| 99          | 40:03:100101                 | 40:03:100163 | 40:03:110304 | 40:03:120512 |
| 100         | 40:03:100102                 | 40:03:100164 | 40:03:110305 | 40:03:120513 |
| 101         | 40:03:100103                 | 40:03:100165 | 40:03:110306 | 40:03:120514 |
| 102         | 40:03:100104                 | 40:03:100167 | 40:03:110501 | 40:03:120515 |
| 103         | 40:03:100106                 | 40:03:100169 | 40:03:110612 | 40:03:120516 |
| 104         | 40:03:100108                 | 40:03:100170 | 40:03:110613 | 40:03:120518 |
| 105         | 40:03:100109                 | 40:03:100171 | 40:03:111401 | 40:03:120519 |
| 106         | 40:03:100110                 | 40:03:100172 | 40:03:111501 | 40:03:120801 |
| 107         | 40:03:100111                 | 40:03:100173 | 40:03:111601 | 40:03:130000 |
| 108         | 40:03:100115                 | 40:03:100174 | 40:03:111602 | 40:03:130669 |
| 109         | 40:03:100116                 | 40:03:100175 | 40:03:111701 | 40:07:000000 |

| № строки | Номера кадастровых кварталов |              |              |               |
|----------|------------------------------|--------------|--------------|---------------|
|          | 1                            | 2            | 3            | 4             |
| 110      | 40:03:100117                 | 40:03:100176 | 40:03:111801 | 40:07:020101  |
| 111      | 40:03:100118                 | 40:03:100177 | 40:03:112001 | 40:07:020102  |
| 112      | 40:03:100119                 | 40:03:100178 | 40:03:112101 | 40:07:020201  |
| 113      | 40:03:100120                 | 40:03:100179 | 40:03:112102 | 40:07:020202  |
| 114      | 40:03:100121                 | 40:03:100180 | 40:03:112103 | 50:26:0061005 |
| 115      | 40:03:100122                 | 40:03:100183 | 40:27:030501 | 50:26:0061006 |
| 116      | 40:03:100123                 | 40:03:100184 | 40:27:030502 | 50:26:0061007 |
| 117      | 40:03:100124                 | 40:03:100185 | 40:27:030503 | 50:26:0061014 |
| 118      | 40:03:100125                 | 40:03:100186 | 40:27:030504 | 50:26:0061015 |
| 119      | 40:03:100126                 | 40:03:100187 | 40:27:030506 | 50:26:0061016 |
| 120      | 40:03:100127                 | 40:03:100189 | 40:27:030507 | 50:26:0061017 |
| 121      | 40:03:100128                 | 40:03:100190 | 40:27:030508 | 50:26:0061106 |
| 122      | 40:03:100129                 | 40:03:100191 | 40:27:030509 | 50:26:0120402 |
| 123      | 40:07:041801                 | 40:03:100192 | 40:27:030512 | 40:27:040401  |
| 124      | 40:07:041901                 | 40:07:061701 | 40:27:030513 | 40:27:040402  |
| 125      | 40:07:041902                 | 40:07:061702 | 40:27:030514 | 40:27:030101  |
| 126      | 40:07:041903                 | 40:07:061807 | 40:27:030601 | 40:27:030102  |
| 127      | 40:07:041904                 | 40:07:080201 | 40:27:030602 | 40:27:030103  |
| 128      | 40:07:050101                 | 40:07:080301 | 40:27:030701 | 40:27:020401  |
| 129      | 40:07:050102                 | 40:07:080401 | 40:27:030702 | 50:26:0061112 |
| 130      | 40:07:050201                 | 40:07:080501 | 40:27:030704 | 50:26:0090404 |
| 131      | 40:07:050901                 | 40:07:080601 | 40:27:030705 | 50:26:0090501 |
| 132      | 40:07:050902                 | 40:07:080701 | 40:27:030706 | 50:26:0090502 |
| 133      | 40:07:050903                 | 40:07:080801 | 40:27:030707 | 50:26:0090503 |
| 134      | 40:07:050904                 | 40:07:081001 | 40:27:030708 | 50:26:0090504 |
| 135      | 40:07:050905                 | 40:07:081002 | 40:27:030710 | 50:26:0090506 |
| 136      | 40:07:051201                 | 40:07:081101 | 40:27:030711 | 50:26:0090508 |
| 137      | 40:07:051202                 | 40:07:081103 | 40:27:030712 | 50:26:0090511 |
| 138      | 40:07:051203                 | 40:07:081301 | 40:27:030713 | 50:26:0090601 |
| 139      | 40:07:051204                 | 40:07:081401 | 40:27:030801 | 50:26:0090603 |
| 140      | 40:07:051205                 | 40:07:081402 | 40:27:030802 | 50:26:0090604 |
| 141      | 40:07:051207                 | 40:07:081601 | 40:27:030803 | 50:26:0090606 |
| 142      | 40:07:051211                 | 40:07:081702 | 40:27:040101 | 50:26:0090607 |
| 143      | 40:07:051212                 | 40:07:081801 | 40:27:040201 | 50:26:0090608 |
| 144      | 40:07:051301                 | 40:07:210107 | 40:27:040202 | 50:26:0090610 |
| 145      | 40:07:051302                 | 40:27:020101 | 40:27:040301 | 50:26:0090611 |
| 146      | 40:07:051304                 | 40:27:020102 | 40:27:040302 | 50:26:0090613 |
| 147      | 40:07:051503                 | 40:27:020103 | 40:27:040303 | 50:26:0090614 |

| №<br>строки | Номера кадастровых кварталов |               |               |               |
|-------------|------------------------------|---------------|---------------|---------------|
|             | 1                            | 2             | 3             | 4             |
| 148         | 40:07:051504                 | 40:27:020201  | 40:27:040901  | 50:26:0090615 |
| 149         | 40:07:051601                 | 40:27:030202  | 40:27:040902  | 50:26:0090707 |
| 150         | 40:07:051701                 | 40:27:030203  | 40:27:040903  | 50:26:0090708 |
| 151         | 40:07:061101                 | 40:27:030301  | 40:27:040904  | 40:27:020301  |
| 152         | 40:07:061102                 | 40:27:030302  | 40:27:040905  | 40:27:020302  |
| 153         | 40:07:061501                 | 40:27:030401  | 40:27:050101  | 40:27:020202  |
| 154         | 40:07:061601                 | 50:26:0130415 | 40:27:050103  | 50:26:0090712 |
| 155         | 50:26:0120707                | 50:26:0130701 | 40:27:050104  | 50:26:0090801 |
| 156         | 50:26:0120708                | 50:26:0130702 | 40:27:050105  | 50:26:0090802 |
| 157         | 50:26:0120709                | 50:26:0130703 | 40:27:050106  | 50:26:0090803 |
| 158         | 50:26:0120710                | 50:26:0130704 | 50:26:0000000 | 50:26:0090804 |
| 159         | 50:26:0120711                | 50:26:0130707 | 50:26:0023209 | 50:26:0090806 |
| 160         | 50:26:0120712                | 50:26:0130708 | 40:27:020204  | 50:26:0090807 |
| 161         | 50:26:0120713                | 50:26:0130802 | 50:26:0061001 | 50:26:0090808 |
| 162         | 50:26:0120714                | 50:26:0130804 | 50:26:0120723 | 50:26:0091002 |
| 163         | 50:26:0120715                | 50:26:0130805 | 50:26:0120724 | 50:26:0120810 |
| 164         | 50:26:0120716                | 50:26:0130807 | 50:26:0120725 | 50:26:0120811 |
| 165         | 50:26:0120717                | 50:26:0130808 | 50:26:0120726 | 50:26:0120901 |
| 166         | 50:26:0120718                | 50:26:0090713 | 50:26:0120727 | 50:26:0120902 |
| 167         | 50:26:0120719                | 50:26:0090805 | 50:26:0120728 | 50:26:0120903 |
| 168         | 50:26:0120720                | 40:07:021701  | 50:26:0120801 | 50:26:0120904 |
| 169         | 50:26:0120721                | 40:07:021702  | 50:26:0120802 | 50:26:0121003 |
| 170         | 40:03:110907                 | 40:07:021801  | 50:26:0120803 | 50:26:0121009 |
| 171         | 40:03:110908                 | 40:07:021802  | 50:26:0120804 | 50:26:0121010 |
| 172         | 40:03:111001                 | 40:07:021901  | 50:26:0120805 | 50:26:0121011 |
| 173         | 40:03:111201                 | 40:07:021902  | 50:26:0120806 | 50:26:0121012 |
| 174         | 40:03:111301                 | 40:07:022001  | 50:26:0120807 | 50:26:0121101 |
| 175         | 40:03:111901                 | 40:07:022101  | 50:26:0120808 | 50:26:0121102 |
| 176         | 40:03:112202                 | 40:07:022102  | 50:26:0120809 | 50:26:0121105 |
| 177         | 40:03:120201                 | 40:07:022301  | 50:26:0130407 | 50:26:0130303 |
| 178         | 40:03:120301                 | 40:07:022302  | 50:26:0130409 | 50:26:0130305 |
| 179         | 40:03:120302                 | 40:07:022802  | 40:07:020802  | 50:26:0130308 |
| 180         | 40:03:120303                 | 40:07:022903  | 40:07:020901  | 40:07:040602  |
| 181         | 40:03:120304                 | 40:07:022904  | 40:07:021001  | 40:07:040603  |
| 182         | 40:03:120305                 | 40:07:022905  | 40:07:021101  | 40:07:040604  |
| 183         | 40:03:123503                 | 40:07:022908  | 40:07:021102  | 40:07:040605  |
| 184         | 40:07:021601                 | 40:03:010102  | 40:07:021201  | 40:07:040606  |
| 185         | 40:03:053901                 | 40:03:010103  | 40:07:021301  | 40:07:040701  |

| №<br>строки | Номера кадастровых кварталов |              |               |               |
|-------------|------------------------------|--------------|---------------|---------------|
|             | 1                            | 2            | 3             | 4             |
| 186         | 40:03:054101                 | 40:03:010201 | 40:07:021401  | 40:07:040801  |
| 187         | 40:03:054103                 | 40:03:010203 | 40:07:021501  | 40:07:040901  |
| 188         | 40:03:054109                 | 40:03:010205 | 40:07:021602  | 40:07:040902  |
| 189         | 40:03:054204                 | 40:03:010301 | 40:07:022201  | 40:07:040903  |
| 190         | 40:03:054401                 | 40:03:010401 | 40:07:022202  | 40:07:040904  |
| 191         | 40:03:054402                 | 40:03:010402 | 40:07:022401  | 40:07:040905  |
| 192         | 40:03:058001                 | 40:03:063401 | 40:07:022501  | 40:07:040906  |
| 193         | 40:03:058101                 | 40:03:063501 | 40:07:022601  | 40:07:040907  |
| 194         | 40:03:058201                 | 40:03:063801 | 40:07:022801  | 40:07:041001  |
| 195         | 40:03:058301                 | 40:03:063901 | 40:07:022803  | 40:07:041101  |
| 196         | 40:03:058302                 | 40:03:064201 | 40:07:022804  | 40:07:041102  |
| 197         | 40:03:058402                 | 40:03:064301 | 40:07:022901  | 40:07:041103  |
| 198         | 40:03:058418                 | 40:03:064401 | 40:07:022902  | 40:07:041201  |
| 199         | 40:03:058426                 | 40:03:064501 | 40:07:022909  | 40:07:041202  |
| 200         | 40:03:060101                 | 40:03:064601 | 40:07:023101  | 40:07:041301  |
| 201         | 40:03:060201                 | 40:03:064701 | 50:26:0091101 | 40:07:041401  |
| 202         | 40:03:060301                 | 40:03:064801 | 50:26:0091103 | 40:07:041501  |
| 203         | 40:03:060401                 | 40:03:065101 | 50:26:0091104 | 40:07:041502  |
| 204         | 40:03:060501                 | 40:03:065301 | 50:26:0091105 | 40:07:041503  |
| 205         | 40:03:060601                 | 40:03:065401 | 50:26:0091106 | 40:07:041504  |
| 206         | 40:03:060602                 | 40:03:065501 | 50:26:0091107 | 40:07:041505  |
| 207         | 40:03:060603                 | 40:03:065701 | 50:26:0091108 | 40:07:041506  |
| 208         | 40:03:060604                 | 40:03:065801 | 50:26:0091109 | 40:07:041507  |
| 209         | 40:03:060606                 | 40:03:065901 | 50:26:0091110 | 40:07:041508  |
| 210         | 40:03:060801                 | 40:03:066001 | 50:26:0091201 | 40:07:041601  |
| 211         | 40:03:060901                 | 40:03:066101 | 50:26:0091202 | 40:07:041602  |
| 212         | 40:03:061301                 | 40:03:066201 | 50:26:0091203 | 40:07:041603  |
| 213         | 40:03:061401                 | 40:03:066301 | 50:26:0091204 | 40:07:041604  |
| 214         | 40:03:061501                 | 40:03:066501 | 50:26:0091205 | 40:07:041605  |
| 215         | 40:03:061601                 | 40:03:066601 | 50:26:0091206 | 40:07:041606  |
| 216         | 40:03:061701                 | 40:03:066701 | 50:26:0091207 | 40:07:041607  |
| 217         | 40:03:061801                 | 40:03:066900 | 50:26:0091208 | 40:07:041608  |
| 218         | 40:03:062301                 | 40:03:066901 | 50:26:0091209 | 50:26:0120206 |
| 219         | 40:03:062302                 | 40:03:066902 | 50:26:0091210 | 50:26:0120207 |
| 220         | 40:03:062401                 | 40:03:066903 | 50:26:0091211 | 50:26:0120208 |
| 221         | 40:03:062501                 | 40:03:067001 | 50:26:0091301 | 50:26:0120209 |
| 222         | 40:03:062601                 | 40:03:067201 | 50:26:0091302 | 50:26:0120210 |
| 223         | 40:03:062701                 | 40:03:067301 | 50:26:0091303 | 50:26:0120211 |

| №<br>строки | Номера кадастровых кварталов |               |               |               |
|-------------|------------------------------|---------------|---------------|---------------|
|             | 1                            | 2             | 3             | 4             |
| 224         | 40:03:062901                 | 40:03:067401  | 50:26:0091304 | 50:26:0120212 |
| 225         | 40:03:063001                 | 40:03:067501  | 50:26:0091305 | 50:26:0120213 |
| 226         | 40:03:063101                 | 40:03:067601  | 50:26:0091401 | 50:26:0120214 |
| 227         | 40:03:063201                 | 40:03:067701  | 50:26:0091402 | 50:26:0120215 |
| 228         | 40:03:063301                 | 40:03:067702  | 50:26:0091403 | 50:26:0120216 |
| 229         | 40:07:020301                 | 40:03:067801  | 50:26:0091404 | 50:26:0120301 |
| 230         | 40:07:020302                 | 40:03:067901  | 50:26:0091501 | 50:26:0120302 |
| 231         | 40:07:020401                 | 40:03:068001  | 50:26:0091504 | 50:26:0120303 |
| 232         | 40:07:020501                 | 40:03:068101  | 50:26:0120101 | 50:26:0120304 |
| 233         | 40:07:020502                 | 40:03:068302  | 50:26:0120102 | 50:26:0120305 |
| 234         | 40:07:020503                 | 40:03:068303  | 50:26:0120103 | 50:26:0120405 |
| 235         | 40:07:020504                 | 40:03:068304  | 50:26:0120104 | 50:26:0120406 |
| 236         | 40:07:020505                 | 40:03:068305  | 50:26:0120105 | 50:26:0120408 |
| 237         | 40:07:020601                 | 40:03:068307  | 50:26:0120106 | 50:26:0120501 |
| 238         | 40:13:040104                 | 40:07:023301  | 50:26:0120107 | 50:26:0120502 |
| 239         | 40:13:230101                 | 40:07:023501  | 50:26:0120108 | 50:26:0120503 |
| 240         | 40:27:020206                 | 40:07:023601  | 50:26:0120110 | 50:26:0120504 |
| 241         | 40:27:020207                 | 40:07:023701  | 50:26:0120111 | 50:26:0120505 |
| 242         | 40:03:000002                 | 40:07:040101  | 50:26:0120112 | 50:26:0120506 |
| 243         | 40:03:000003                 | 40:07:040102  | 50:26:0120113 | 50:26:0120507 |
| 244         | 40:03:004900                 | 40:07:040201  | 50:26:0120114 | 50:26:0120508 |
| 245         | 40:03:010302                 | 40:07:040301  | 50:26:0120201 | 50:26:0120509 |
| 246         | 40:03:011301                 | 40:07:040401  | 40:03:052801  | 50:26:0120510 |
| 247         | 40:03:013801                 | 40:07:040501  | 40:03:051001  | 50:26:0120511 |
| 248         | 40:03:013910                 | 40:07:040601  | 40:03:051002  | 50:26:0120512 |
| 249         | 40:03:020601                 | 40:27:020205  | 40:03:052201  | 50:26:0120513 |
| 250         | 40:03:020603                 | 40:07:020701  | 40:03:057901  | 50:26:0120514 |
| 251         | 40:03:020803                 | 40:07:020801  | 40:03:100182  | 50:26:0120516 |
| 252         | 40:03:021004                 | 50:26:0120202 | 40:03:100188  | 50:26:0120517 |
| 253         | 40:03:021203                 | 50:26:0120203 | 40:03:100301  | 50:26:0120520 |
| 254         | 40:03:022801                 | 50:26:0120204 | 40:03:100501  | 50:26:0120601 |
| 255         | 40:03:023208                 | 50:26:0120205 | 40:03:101501  | 50:26:0120602 |
| 256         | 40:03:029812                 | 40:03:021402  | 40:03:110101  | 50:26:0120603 |
| 257         | 40:03:030201                 | 40:27:020209  | 40:03:110204  | 50:26:0120604 |
| 258         | 40:03:030301                 | 40:27:020211  | 40:03:110209  | 50:26:0120605 |
| 259         | 40:03:030302                 | 40:27:020213  | 40:03:110210  | 50:26:0120606 |
| 260         | 40:03:031504                 | 40:27:020214  | 40:03:110614  | 50:26:0120701 |
| 261         | 40:03:032101                 | 40:03:063402  | 40:03:111101  | 50:26:0120702 |

| № строки | Номера кадастровых кварталов |              |              |               |
|----------|------------------------------|--------------|--------------|---------------|
|          | 1                            | 2            | 3            | 4             |
| 262      | 40:03:040101                 | 40:03:063601 | 40:03:120101 | 50:26:0120703 |
| 263      | 40:03:043001                 | 40:03:063701 | 40:03:120104 | 50:26:0120704 |
| 264      | 40:03:043401                 | 40:03:065001 | 40:03:120202 | 50:26:0120705 |
| 265      | 40:03:043601                 | 40:03:066401 | 40:03:120207 | 50:26:0120706 |
| 266      | 40:03:044801                 | 40:03:066801 | 40:03:120506 | 40:03:053501  |
| 267      | 40:03:044901                 | 40:03:067101 | 40:03:120507 | 40:03:053801  |
| 268      | 40:03:046001                 | 40:03:068509 | 40:03:120509 | 40:07:041713  |
| 269      | 40:03:046002                 | 40:03:068551 | 40:03:120517 | 40:07:041714  |
| 270      | 40:03:054102                 | 40:03:069301 | 40:03:120601 | 40:07:042001  |
| 271      | 40:03:060402                 | 40:03:100105 | 40:07:020902 | 40:07:042101  |
| 272      | 40:03:062201                 | 40:03:100107 | 40:07:040103 | 40:07:050103  |
| 273      | 40:03:062303                 | 40:03:100112 | 40:07:041701 | 40:07:050202  |
| 274      | 40:03:062801                 | 40:03:100113 | 40:07:041702 | 40:07:051213  |
| 275      | 40:03:100168                 | 40:03:100114 | 40:07:041703 | 40:07:051303  |
| 276      | 40:03:100181                 | 40:03:100134 | 40:07:041704 | 40:07:051501  |
| 277      | 40:07:041712                 | 40:03:100135 | 40:07:041705 | 40:07:061201  |
| 278      | 40:07:082401                 | 40:03:100136 | 40:07:041706 | 40:07:081102  |
| 279      | 40:07:210701                 | 40:03:100137 | 40:07:041707 | 40:07:081602  |
| 280      | 40:27:030201                 | 40:03:100149 | 40:07:041708 | 40:07:081701  |
| 281      | 40:27:030703                 | 40:03:100156 | 40:07:041709 | 40:07:081703  |
| 282      | 40:27:040701                 | 40:03:100157 | 40:07:041710 | 40:07:081901  |
| 283      | 40:27:050102                 | 40:03:100166 | 40:07:041711 |               |

10.4. Перечень координат характерных точек границ шестой подзоны в МСК-40.1, используемой для ведения ЕГРН, приведен в таблице 10.4.1; в МСК-50.1, используемой для ведения ЕГРН, приведен в таблице 10.4.2.

Таблица 10.4.1

| Номер характерной точки | Координаты МСК-40.1 |            |
|-------------------------|---------------------|------------|
|                         | Х, м                | У, м       |
| Контур 1                |                     |            |
| 1                       | 495534.41           | 1322665.94 |
| 2                       | 495511.21           | 1321166.74 |
| 3                       | 495637.79           | 1319672.72 |
| 4                       | 495912.90           | 1318198.80 |
| 5                       | 496207.24           | 1317140.05 |
| 6                       | 496732.35           | 1315735.63 |
| 7                       | 497395.04           | 1314390.65 |

| Номер характерной точки | Координаты МСК-40.1 |            |
|-------------------------|---------------------|------------|
|                         | Х, м                | У, м       |
| 8                       | 498188.69           | 1313118.55 |
| 9                       | 499105.38           | 1311932.04 |
| 10                      | 500135.94           | 1310842.97 |
| 11                      | 501270.08           | 1309862.22 |
| 12                      | 502496.46           | 1308999.61 |
| 13                      | 503802.84           | 1308263.73 |
| 14                      | 505176.15           | 1307661.95 |
| 15                      | 506602.68           | 1307200.28 |

| Номер<br>характерной<br>точки | Координаты<br>МСК-40.1 |            |
|-------------------------------|------------------------|------------|
|                               | Х, м                   | У, м       |
| 16                            | 508068.17              | 1306883.33 |
| 17                            | 509557.98              | 1306714.27 |
| 18                            | 511057.23              | 1306694.79 |
| 19                            | 512550.94              | 1306825.08 |
| 20                            | 513052.76              | 1306902.94 |
| 21                            | 514031.80              | 1307105.69 |
| 22                            | 514225.94              | 1307154.06 |
| 23                            | 515657.96              | 1307598.40 |
| 24                            | 517038.47              | 1308183.48 |
| 25                            | 518329.22              | 1308888.47 |
| 26                            | 518685.27              | 1309113.19 |
| 27                            | 519034.89              | 1309347.81 |
| 28                            | 519122.60              | 1309408.94 |
| 29                            | 519209.87              | 1309470.69 |
| 30                            | 519466.51              | 1309657.79 |
| 31                            | 519719.14              | 1309850.28 |
| 32                            | 520854.55              | 1310829.55 |
| 33                            | 521886.52              | 1311917.29 |
| 34                            | 522688.07              | 1312937.75 |
| 35                            | 523243.69              | 1313768.96 |
| 36                            | 523742.70              | 1314635.35 |
| 37                            | 524182.89              | 1315533.05 |
| 38                            | 524562.29              | 1316458.08 |
| 39                            | 524879.23              | 1317406.33 |
| 40                            | 525132.29              | 1318373.59 |
| 41                            | 525320.36              | 1319355.56 |
| 42                            | 525442.59              | 1320347.87 |
| 43                            | 525470.99              | 1320716.27 |
| 44                            | 525498.45              | 1321346.12 |
| 45                            | 525487.68              | 1322345.88 |
| 46                            | 525410.33              | 1323342.70 |
| 47                            | 525266.75              | 1324332.15 |
| 48                            | 525057.57              | 1325309.84 |
| 49                            | 524783.73              | 1326271.42 |
| 50                            | 524446.44              | 1327212.62 |
| 51                            | 524391.34              | 1327349.63 |
| 52                            | 523756.39              | 1328707.93 |

| Номер<br>характерной<br>точки | Координаты<br>МСК-40.1 |            |
|-------------------------------|------------------------|------------|
|                               | Х, м                   | У, м       |
| 53                            | 523722.94              | 1328770.68 |
| 54                            | 523221.51              | 1329635.67 |
| 55                            | 522663.57              | 1330465.33 |
| 56                            | 522051.60              | 1331255.97 |
| 57                            | 521388.32              | 1332004.10 |
| 58                            | 520988.42              | 1332410.22 |
| 59                            | 520832.92              | 1332560.07 |
| 60                            | 520675.27              | 1332707.67 |
| 61                            | 519918.34              | 1333360.89 |
| 62                            | 519119.57              | 1333962.22 |
| 63                            | 518282.52              | 1334509.01 |
| 64                            | 517410.91              | 1334998.82 |
| 65                            | 516508.60              | 1335429.48 |
| 66                            | 515579.60              | 1335799.07 |
| 67                            | 514628.05              | 1336105.96 |
| 68                            | 513658.17              | 1336348.77 |
| 69                            | 512674.27              | 1336526.43 |
| 70                            | 511680.71              | 1336638.16 |
| 71                            | 510681.92              | 1336683.44 |
| 72                            | 509682.34              | 1336662.09 |
| 73                            | 508686.39              | 1336574.20 |
| 74                            | 508657.29              | 1336570.62 |
| 75                            | 508441.82              | 1336542.33 |
| 76                            | 508300.67              | 1336522.07 |
| 77                            | 508159.72              | 1336500.47 |
| 78                            | 508141.36              | 1336497.56 |
| 79                            | 508123.02              | 1336494.62 |
| 80                            | 506656.36              | 1336183.11 |
| 81                            | 505228.13              | 1335726.72 |
| 82                            | 503852.60              | 1335130.04 |
| 83                            | 502543.51              | 1334399.00 |
| 84                            | 501313.94              | 1333540.94 |
| 85                            | 501285.40              | 1333518.76 |
| 86                            | 500149.99              | 1332539.49 |
| 87                            | 499118.02              | 1331451.75 |
| 88                            | 498316.46              | 1330431.29 |
| 89                            | 497504.12              | 1329171.04 |



| Номер<br>характерной<br>точки | Координаты<br>МСК-40.1 |            |
|-------------------------------|------------------------|------------|
|                               | Х, м                   | У, м       |
| 90                            | 496821.65              | 1327835.99 |
| 91                            | 496275.87              | 1326439.48 |
| 92                            | 495872.24              | 1324995.45 |

| Номер<br>характерной<br>точки | Координаты<br>МСК-40.1 |            |
|-------------------------------|------------------------|------------|
|                               | Х, м                   | У, м       |
| 93                            | 495707.16              | 1324155.33 |
| 94                            | 495534.41              | 1322665.94 |

Таблица 10.4.2

| Номер<br>характерной<br>точки | Координаты<br>МСК-50.1 |            |
|-------------------------------|------------------------|------------|
|                               | Х, м                   | У, м       |
| Контур 1                      |                        |            |
| 1                             | 395534.41              | 1322665.94 |
| 2                             | 395511.21              | 1321166.74 |
| 3                             | 395637.79              | 1319672.72 |
| 4                             | 395912.90              | 1318198.80 |
| 5                             | 396207.24              | 1317140.05 |
| 6                             | 396732.35              | 1315735.63 |
| 7                             | 397395.04              | 1314390.65 |
| 8                             | 398188.69              | 1313118.55 |
| 9                             | 399105.38              | 1311932.04 |
| 10                            | 400135.94              | 1310842.97 |
| 11                            | 401270.08              | 1309862.22 |
| 12                            | 402496.46              | 1308999.61 |
| 13                            | 403802.84              | 1308263.73 |
| 14                            | 405176.15              | 1307661.95 |
| 15                            | 406602.68              | 1307200.28 |
| 16                            | 408068.17              | 1306883.33 |
| 17                            | 409557.98              | 1306714.27 |
| 18                            | 411057.23              | 1306694.79 |
| 19                            | 412550.94              | 1306825.08 |
| 20                            | 413052.76              | 1306902.94 |
| 21                            | 414031.80              | 1307105.69 |
| 22                            | 414225.94              | 1307154.06 |
| 23                            | 415657.96              | 1307598.40 |
| 24                            | 417038.47              | 1308183.48 |
| 25                            | 418329.22              | 1308888.47 |
| 26                            | 418685.27              | 1309113.19 |
| 27                            | 419034.89              | 1309347.81 |
| 28                            | 419122.60              | 1309408.94 |

| Номер<br>характерной<br>точки | Координаты<br>МСК-50.1 |            |
|-------------------------------|------------------------|------------|
|                               | Х, м                   | У, м       |
| 29                            | 419209.87              | 1309470.69 |
| 30                            | 419466.51              | 1309657.79 |
| 31                            | 419719.14              | 1309850.28 |
| 32                            | 420854.55              | 1310829.55 |
| 33                            | 421886.52              | 1311917.29 |
| 34                            | 422688.07              | 1312937.75 |
| 35                            | 423243.69              | 1313768.96 |
| 36                            | 423742.70              | 1314635.35 |
| 37                            | 424182.89              | 1315533.05 |
| 38                            | 424562.29              | 1316458.08 |
| 39                            | 424879.23              | 1317406.33 |
| 40                            | 425132.29              | 1318373.59 |
| 41                            | 425320.36              | 1319355.56 |
| 42                            | 425442.59              | 1320347.87 |
| 43                            | 425470.99              | 1320716.27 |
| 44                            | 425498.45              | 1321346.12 |
| 45                            | 425487.68              | 1322345.88 |
| 46                            | 425410.33              | 1323342.70 |
| 47                            | 425266.75              | 1324332.15 |
| 48                            | 425057.57              | 1325309.84 |
| 49                            | 424783.73              | 1326271.42 |
| 50                            | 424446.44              | 1327212.62 |
| 51                            | 424391.34              | 1327349.63 |
| 52                            | 423756.39              | 1328707.93 |
| 53                            | 423722.94              | 1328770.68 |
| 54                            | 423221.51              | 1329635.67 |
| 55                            | 422663.57              | 1330465.33 |
| 56                            | 422051.60              | 1331255.97 |
| 57                            | 421388.32              | 1332004.10 |

| Номер<br>характерной<br>точки | Координаты<br>МСК-50.1 |            |
|-------------------------------|------------------------|------------|
|                               | Х, м                   | У, м       |
| 58                            | 420988.42              | 1332410.22 |
| 59                            | 420832.92              | 1332560.07 |
| 60                            | 420675.27              | 1332707.67 |
| 61                            | 419918.34              | 1333360.89 |
| 62                            | 419119.57              | 1333962.22 |
| 63                            | 418282.52              | 1334509.01 |
| 64                            | 417410.91              | 1334998.82 |
| 65                            | 416508.60              | 1335429.48 |
| 66                            | 415579.60              | 1335799.07 |
| 67                            | 414628.05              | 1336105.96 |
| 68                            | 413658.17              | 1336348.77 |
| 69                            | 412674.27              | 1336526.43 |
| 70                            | 411680.71              | 1336638.16 |
| 71                            | 410681.92              | 1336683.44 |
| 72                            | 409682.34              | 1336662.09 |
| 73                            | 408686.39              | 1336574.20 |
| 74                            | 408657.29              | 1336570.62 |
| 75                            | 408441.82              | 1336542.33 |
| 76                            | 408300.67              | 1336522.07 |

| Номер<br>характерной<br>точки | Координаты<br>МСК-50.1 |            |
|-------------------------------|------------------------|------------|
|                               | Х, м                   | У, м       |
| 77                            | 408159.72              | 1336500.47 |
| 78                            | 408141.36              | 1336497.56 |
| 79                            | 408123.02              | 1336494.62 |
| 80                            | 406656.36              | 1336183.11 |
| 81                            | 405228.13              | 1335726.72 |
| 82                            | 403852.60              | 1335130.04 |
| 83                            | 402543.51              | 1334399.00 |
| 84                            | 401313.94              | 1333540.94 |
| 85                            | 401285.40              | 1333518.76 |
| 86                            | 400149.99              | 1332539.49 |
| 87                            | 399118.02              | 1331451.75 |
| 88                            | 398316.46              | 1330431.29 |
| 89                            | 397504.12              | 1329171.04 |
| 90                            | 396821.65              | 1327835.99 |
| 91                            | 396275.87              | 1326439.48 |
| 92                            | 395872.24              | 1324995.45 |
| 93                            | 395707.16              | 1324155.33 |
| 94                            | 395534.41              | 1322665.94 |

10.5. Графическое изображение внешней границы шестой подзоны ПАТ аэродрома государственной авиации Ермолино (Балабаново) представлено в приложении № 7 к настоящему приложению.

#### 11. Описание границ седьмой подзоны:

11.1. Седьмая подзона ПАТ аэродрома государственной авиации Ермолино (Балабаново) определена из условий воздействия авиационного шума и включает территорию, ограниченную контуром эквивалентного авиационного уровня шума для ночного времени суток.

11.2. Перечень координат характерных точек границ седьмой подзоны аэродрома государственной авиации Ермолино (Балабаново) в МСК-40.1, используемой для ведения ЕГРН, приведен в таблице 11.2.1; в МСК-50.1, используемой для ведения ЕГРН, приведен в таблице 11.2.2.

Таблица 11.2.1

| Номер<br>характерной<br>точки | Координаты<br>МСК-40.1 |            |
|-------------------------------|------------------------|------------|
|                               | Х, м                   | У, м       |
| Контур 1                      |                        |            |
| 1                             | 499645.60              | 1331859.98 |
| 2                             | 499686.24              | 1331943.53 |
| 3                             | 499768.15              | 1332015.83 |
| 4                             | 499847.14              | 1332038.56 |
| 5                             | 500027.53              | 1332047.80 |
| 6                             | 500779.59              | 1331938.78 |
| 7                             | 501094.92              | 1331869.38 |
| 8                             | 501197.14              | 1331826.56 |
| 9                             | 501333.05              | 1331745.48 |
| 10                            | 501538.95              | 1331580.25 |
| 11                            | 502403.24              | 1330776.41 |
| 12                            | 504606.83              | 1328841.63 |
| 13                            | 505442.13              | 1328158.73 |
| 14                            | 506447.88              | 1327309.57 |
| 15                            | 506799.58              | 1326974.23 |
| 16                            | 507174.25              | 1326645.66 |
| 17                            | 507968.35              | 1326138.47 |
| 18                            | 508270.29              | 1325970.16 |
| 19                            | 508787.21              | 1325564.10 |
| 20                            | 509333.78              | 1325090.69 |
| 21                            | 509792.03              | 1324648.95 |
| 22                            | 510208.50              | 1324271.76 |
| 23                            | 510547.60              | 1323915.11 |
| 24                            | 510679.42              | 1323750.31 |
| 25                            | 510818.23              | 1323520.12 |
| 26                            | 511258.77              | 1322670.60 |
| 27                            | 511358.83              | 1322530.90 |
| 28                            | 511450.06              | 1322444.83 |
| 29                            | 511570.20              | 1322368.68 |
| 30                            | 511775.64              | 1322259.59 |
| 31                            | 512552.38              | 1321880.60 |
| 32                            | 512745.34              | 1321740.13 |
| 33                            | 513268.16              | 1321258.61 |
| 34                            | 513635.20              | 1320869.93 |
| 35                            | 514246.26              | 1320276.68 |

| Номер<br>характерной<br>точки | Координаты<br>МСК-40.1 |            |
|-------------------------------|------------------------|------------|
|                               | Х, м                   | У, м       |
| 36                            | 514776.43              | 1319696.24 |
| 37                            | 515013.25              | 1319413.72 |
| 38                            | 515286.13              | 1319003.22 |
| 39                            | 515952.66              | 1318191.86 |
| 40                            | 516653.10              | 1317499.28 |
| 41                            | 517137.30              | 1316935.76 |
| 42                            | 517433.13              | 1316560.52 |
| 43                            | 517975.93              | 1315775.85 |
| 44                            | 518208.28              | 1315343.98 |
| 45                            | 518601.75              | 1314824.03 |
| 46                            | 519546.38              | 1313359.78 |
| 47                            | 519725.87              | 1313004.06 |
| 48                            | 519748.91              | 1312791.99 |
| 49                            | 519695.36              | 1312753.16 |
| 50                            | 519500.68              | 1312786.03 |
| 51                            | 519380.29              | 1312824.41 |
| 52                            | 518890.68              | 1313015.71 |
| 53                            | 518668.15              | 1313061.00 |
| 54                            | 518522.67              | 1313054.36 |
| 55                            | 518429.40              | 1313013.88 |
| 56                            | 518335.25              | 1312919.27 |
| 57                            | 518107.78              | 1312567.10 |
| 58                            | 517548.76              | 1311835.19 |
| 59                            | 517363.98              | 1311678.01 |
| 60                            | 516788.50              | 1311236.88 |
| 61                            | 516601.42              | 1311147.69 |
| 62                            | 516360.23              | 1311056.24 |
| 63                            | 515972.37              | 1310934.47 |
| 64                            | 515660.13              | 1310896.10 |
| 65                            | 515431.31              | 1310884.89 |
| 66                            | 515153.75              | 1310903.23 |
| 67                            | 514969.28              | 1310950.66 |
| 68                            | 514706.44              | 1311060.75 |
| 69                            | 514611.81              | 1311151.41 |
| 70                            | 514572.53              | 1311234.91 |
| 71                            | 514620.32              | 1311326.76 |

| Номер<br>характерной<br>точки | Координаты<br>МСК-40.1 |            |
|-------------------------------|------------------------|------------|
|                               | Х, м                   | У, м       |
| 72                            | 514775.96              | 1311432.74 |
| 73                            | 515270.59              | 1311686.73 |
| 74                            | 515538.66              | 1311798.18 |
| 75                            | 515752.49              | 1311930.34 |
| 76                            | 515913.36              | 1312060.72 |
| 77                            | 516043.32              | 1312194.79 |
| 78                            | 516325.54              | 1312595.87 |
| 79                            | 516403.61              | 1312764.03 |
| 80                            | 516472.39              | 1312975.40 |
| 81                            | 516512.56              | 1313216.32 |
| 82                            | 516523.24              | 1313457.85 |
| 83                            | 516499.44              | 1313708.24 |
| 84                            | 516445.80              | 1313929.75 |
| 85                            | 516381.65              | 1314104.62 |
| 86                            | 516228.91              | 1314396.33 |
| 87                            | 516124.43              | 1314544.07 |
| 88                            | 515865.45              | 1314830.62 |
| 89                            | 515444.92              | 1315239.31 |
| 90                            | 514741.43              | 1315834.21 |
| 91                            | 514172.06              | 1316376.68 |
| 92                            | 513948.47              | 1316563.84 |
| 93                            | 512848.66              | 1317282.83 |
| 94                            | 512433.69              | 1317610.21 |
| 95                            | 511825.90              | 1318115.48 |
| 96                            | 511298.14              | 1318604.49 |
| 97                            | 510801.39              | 1319037.59 |

| Номер<br>характерной<br>точки | Координаты<br>МСК-40.1 |            |
|-------------------------------|------------------------|------------|
|                               | Х, м                   | У, м       |
| 98                            | 510399.90              | 1319469.17 |
| 99                            | 510253.07              | 1319691.59 |
| 100                           | 509844.24              | 1320503.45 |
| 101                           | 509698.69              | 1320704.32 |
| 102                           | 509571.31              | 1320808.86 |
| 103                           | 509327.60              | 1320951.72 |
| 104                           | 508377.41              | 1321436.87 |
| 105                           | 508161.43              | 1321618.85 |
| 106                           | 507829.71              | 1321933.58 |
| 107                           | 507359.43              | 1322449.82 |
| 108                           | 506553.36              | 1323311.91 |
| 109                           | 506084.34              | 1323858.51 |
| 110                           | 505767.60              | 1324343.38 |
| 111                           | 505376.40              | 1324872.05 |
| 112                           | 504282.84              | 1325980.08 |
| 113                           | 503518.17              | 1326842.72 |
| 114                           | 502680.67              | 1327763.63 |
| 115                           | 501461.20              | 1329053.74 |
| 116                           | 500717.45              | 1329873.29 |
| 117                           | 500075.86              | 1330640.58 |
| 118                           | 499916.36              | 1330896.31 |
| 119                           | 499789.53              | 1331162.41 |
| 120                           | 499709.39              | 1331387.44 |
| 121                           | 499641.56              | 1331675.89 |
| 122                           | 499643.13              | 1331841.02 |
| 123                           | 499645.60              | 1331859.98 |

Таблица 11.2.2

| Номер<br>характерной<br>точки | Координаты<br>МСК-50.1 |            |
|-------------------------------|------------------------|------------|
|                               | Х, м                   | У, м       |
| Контур 1                      |                        |            |
| 1                             | 399645.60              | 1331859.98 |
| 2                             | 399686.24              | 1331943.53 |
| 3                             | 399768.15              | 1332015.83 |
| 4                             | 399847.14              | 1332038.56 |
| 5                             | 400027.53              | 1332047.80 |

| Номер<br>характерной<br>точки | Координаты<br>МСК-50.1 |            |
|-------------------------------|------------------------|------------|
|                               | Х, м                   | У, м       |
| 6                             | 400779.59              | 1331938.78 |
| 7                             | 401094.92              | 1331869.38 |
| 8                             | 401197.14              | 1331826.56 |
| 9                             | 401333.05              | 1331745.48 |
| 10                            | 401538.95              | 1331580.25 |
| 11                            | 402403.24              | 1330776.41 |

| Номер<br>характерной<br>точки | Координаты<br>МСК-50.1 |            |
|-------------------------------|------------------------|------------|
|                               | X, м                   | Y, м       |
| 12                            | 404606.83              | 1328841.63 |
| 13                            | 405442.13              | 1328158.73 |
| 14                            | 406447.88              | 1327309.57 |
| 15                            | 406799.58              | 1326974.23 |
| 16                            | 407174.25              | 1326645.66 |
| 17                            | 407968.35              | 1326138.47 |
| 18                            | 408270.29              | 1325970.16 |
| 19                            | 408787.21              | 1325564.10 |
| 20                            | 409333.78              | 1325090.69 |
| 21                            | 409792.03              | 1324648.95 |
| 22                            | 410208.50              | 1324271.76 |
| 23                            | 410547.60              | 1323915.11 |
| 24                            | 410679.42              | 1323750.31 |
| 25                            | 410818.23              | 1323520.12 |
| 26                            | 411258.77              | 1322670.60 |
| 27                            | 411358.83              | 1322530.90 |
| 28                            | 411450.06              | 1322444.83 |
| 29                            | 411570.20              | 1322368.68 |
| 30                            | 411775.64              | 1322259.59 |
| 31                            | 412552.38              | 1321880.60 |
| 32                            | 412745.34              | 1321740.13 |
| 33                            | 413268.16              | 1321258.61 |
| 34                            | 413635.20              | 1320869.93 |
| 35                            | 414246.26              | 1320276.68 |
| 36                            | 414776.43              | 1319696.24 |
| 37                            | 415013.25              | 1319413.72 |
| 38                            | 415286.13              | 1319003.22 |
| 39                            | 415952.66              | 1318191.86 |
| 40                            | 416653.10              | 1317499.28 |
| 41                            | 417137.30              | 1316935.76 |
| 42                            | 417433.13              | 1316560.52 |
| 43                            | 417975.93              | 1315775.85 |
| 44                            | 418208.28              | 1315343.98 |
| 45                            | 418601.75              | 1314824.03 |
| 46                            | 419546.38              | 1313359.78 |
| 47                            | 419725.87              | 1313004.06 |
| 48                            | 419748.91              | 1312791.99 |

| Номер<br>характерной<br>точки | Координаты<br>МСК-50.1 |            |
|-------------------------------|------------------------|------------|
|                               | X, м                   | Y, м       |
| 49                            | 419695.36              | 1312753.16 |
| 50                            | 419500.68              | 1312786.03 |
| 51                            | 419380.29              | 1312824.41 |
| 52                            | 418890.68              | 1313015.71 |
| 53                            | 418668.15              | 1313061.00 |
| 54                            | 418522.67              | 1313054.36 |
| 55                            | 418429.40              | 1313013.88 |
| 56                            | 418335.25              | 1312919.27 |
| 57                            | 418107.78              | 1312567.10 |
| 58                            | 417548.76              | 1311835.19 |
| 59                            | 417363.98              | 1311678.01 |
| 60                            | 416788.50              | 1311236.88 |
| 61                            | 416601.42              | 1311147.69 |
| 62                            | 416360.23              | 1311056.24 |
| 63                            | 415972.37              | 1310934.47 |
| 64                            | 415660.13              | 1310896.10 |
| 65                            | 415431.31              | 1310884.89 |
| 66                            | 415153.75              | 1310903.23 |
| 67                            | 414969.28              | 1310950.66 |
| 68                            | 414706.44              | 1311060.75 |
| 69                            | 414611.81              | 1311151.41 |
| 70                            | 414572.53              | 1311234.91 |
| 71                            | 414620.32              | 1311326.76 |
| 72                            | 414775.96              | 1311432.74 |
| 73                            | 415270.59              | 1311686.73 |
| 74                            | 415538.66              | 1311798.18 |
| 75                            | 415752.49              | 1311930.34 |
| 76                            | 415913.36              | 1312060.72 |
| 77                            | 416043.32              | 1312194.79 |
| 78                            | 416325.54              | 1312595.87 |
| 79                            | 416403.61              | 1312764.03 |
| 80                            | 416472.39              | 1312975.40 |
| 81                            | 416512.56              | 1313216.32 |
| 82                            | 416523.24              | 1313457.85 |
| 83                            | 416499.44              | 1313708.24 |
| 84                            | 416445.80              | 1313929.75 |
| 85                            | 416381.65              | 1314104.62 |

| Номер<br>характерной<br>точки | Координаты<br>МСК-50.1 |            |
|-------------------------------|------------------------|------------|
|                               | Х, м                   | У, м       |
| 86                            | 416228.91              | 1314396.33 |
| 87                            | 416124.43              | 1314544.07 |
| 88                            | 415865.45              | 1314830.62 |
| 89                            | 415444.92              | 1315239.31 |
| 90                            | 414741.43              | 1315834.21 |
| 91                            | 414172.06              | 1316376.68 |
| 92                            | 413948.47              | 1316563.84 |
| 93                            | 412848.66              | 1317282.83 |
| 94                            | 412433.69              | 1317610.21 |
| 95                            | 411825.90              | 1318115.48 |
| 96                            | 411298.14              | 1318604.49 |
| 97                            | 410801.39              | 1319037.59 |
| 98                            | 410399.90              | 1319469.17 |
| 99                            | 410253.07              | 1319691.59 |
| 100                           | 409844.24              | 1320503.45 |
| 101                           | 409698.69              | 1320704.32 |
| 102                           | 409571.31              | 1320808.86 |
| 103                           | 409327.60              | 1320951.72 |
| 104                           | 408377.41              | 1321436.87 |
| 105                           | 408161.43              | 1321618.85 |

| Номер<br>характерной<br>точки | Координаты<br>МСК-50.1 |            |
|-------------------------------|------------------------|------------|
|                               | Х, м                   | У, м       |
| 106                           | 407829.71              | 1321933.58 |
| 107                           | 407359.43              | 1322449.82 |
| 108                           | 406553.36              | 1323311.91 |
| 109                           | 406084.34              | 1323858.51 |
| 110                           | 405767.60              | 1324343.38 |
| 111                           | 405376.40              | 1324872.05 |
| 112                           | 404282.84              | 1325980.08 |
| 113                           | 403518.17              | 1326842.72 |
| 114                           | 402680.67              | 1327763.63 |
| 115                           | 401461.20              | 1329053.74 |
| 116                           | 400717.45              | 1329873.29 |
| 117                           | 400075.86              | 1330640.58 |
| 118                           | 399916.36              | 1330896.31 |
| 119                           | 399789.53              | 1331162.41 |
| 120                           | 399709.39              | 1331387.44 |
| 121                           | 399641.56              | 1331675.89 |
| 122                           | 399643.13              | 1331841.02 |
| 123                           | 399645.60              | 1331859.98 |

11.3. Перечень кадастровых кварталов, входящих в границы седьмой подзоны ПАТ аэродрома государственной авиации Ермолино (Балабаново), представлен в таблице 11.3.1.

Таблица 11.3.1

| №<br>строки | Номера кадастровых кварталов |              |              |              |
|-------------|------------------------------|--------------|--------------|--------------|
|             | 1                            | 2            | 3            | 4            |
| 1           | 40:03:000000                 | 40:03:041801 | 40:03:044601 | 40:03:064901 |
| 2           | 40:03:000001                 | 40:03:041901 | 40:03:044701 | 40:03:065201 |
| 3           | 40:03:040102                 | 40:03:042001 | 40:03:044902 | 40:03:065601 |
| 4           | 40:03:040103                 | 40:03:042301 | 40:03:044907 | 40:03:068301 |
| 5           | 40:03:040201                 | 40:03:042401 | 40:03:045005 | 40:03:068312 |
| 6           | 40:03:040202                 | 40:03:042501 | 40:03:045007 | 40:03:068313 |
| 7           | 40:03:040301                 | 40:03:042601 | 40:03:045601 | 40:03:068559 |
| 8           | 40:03:040302                 | 40:03:042701 | 40:03:045701 | 40:03:069601 |
| 9           | 40:03:040501                 | 40:03:043002 | 40:03:046000 | 40:03:069602 |

| №<br>строки | Номера кадастровых кварталов |               |              |              |
|-------------|------------------------------|---------------|--------------|--------------|
|             | 1                            | 2             | 3            | 4            |
| 10          | 40:03:040502                 | 40:03:043004  | 40:03:046101 | 40:03:069807 |
| 11          | 40:03:040701                 | 40:03:043101  | 40:03:060101 | 40:03:069901 |
| 12          | 40:03:040702                 | 40:03:043201  | 40:03:060604 | 40:03:110104 |
| 13          | 40:03:041101                 | 40:03:043301  | 40:03:060701 | 40:03:110106 |
| 14          | 40:03:041301                 | 40:03:043501  | 40:03:061001 | 40:03:110107 |
| 15          | 40:03:041501                 | 40:03:043701  | 40:03:061101 | 40:03:110108 |
| 16          | 40:03:041601                 | 40:03:043801  | 40:03:061201 | 40:03:110109 |
| 17          | 40:03:041701                 | 40:03:043901  | 40:03:061901 | 40:03:110110 |
| 18          | 40:03:120302                 | 40:03:044101  | 40:03:062001 | 40:03:110111 |
| 19          | 40:03:120303                 | 40:03:044201  | 40:03:062101 | 40:03:110901 |
| 20          | 40:03:120304                 | 40:03:044301  | 40:03:064001 | 40:03:110902 |
| 21          | 40:03:120305                 | 40:03:044401  | 40:03:064101 | 40:03:110903 |
| 22          | 40:03:123503                 | 40:03:044501  | 40:03:110112 | 40:03:110904 |
| 23          | 40:07:020601                 | 40:03:113701  | 40:03:110401 | 40:03:110905 |
| 24          | 40:07:021301                 | 40:07:000000  | 40:03:110601 | 40:03:110906 |
| 25          | 40:07:021701                 | 40:07:020401  | 40:03:110602 | 40:03:110907 |
| 26          | 40:07:021702                 | 40:07:021401  | 40:03:110603 | 40:03:110908 |
| 27          | 40:07:021901                 | 40:07:021501  | 40:03:110604 | 40:03:111001 |
| 28          | 40:07:021902                 | 40:07:021601  | 40:03:110605 | 40:03:111201 |
| 29          | 40:07:022001                 | 40:07:021602  | 40:03:110606 | 40:03:111301 |
| 30          | 40:07:022101                 | 40:07:021801  | 40:03:110607 | 40:03:111401 |
| 31          | 40:07:022102                 | 40:07:021802  | 40:03:110608 | 40:03:111501 |
| 32          | 40:07:022301                 | 40:07:022201  | 40:03:110609 | 40:03:111901 |
| 33          | 40:07:022302                 | 40:07:022803  | 40:03:110610 | 40:03:112202 |
| 34          | 40:07:022903                 | 40:07:022804  | 40:03:110611 | 40:03:112901 |
| 35          | 40:07:022908                 | 40:07:022904  | 40:03:110701 | 40:03:112902 |
| 36          | 40:03:020803                 | 40:07:022905  | 40:03:110801 | 40:03:120109 |
| 37          | 40:03:023208                 | 40:07:023301  | 40:03:110802 | 40:03:120201 |
| 38          | 40:03:040101                 | 40:07:041901  | 40:03:110803 | 40:03:120301 |
| 39          | 40:03:043001                 | 50:26:0000000 | 40:03:110804 | 40:03:040802 |
| 40          | 40:03:043401                 | 50:26:0061007 | 40:03:110806 | 40:03:110101 |
| 41          | 40:03:043601                 | 50:26:0091501 | 40:03:110807 | 40:03:110614 |
| 42          | 40:03:044801                 | 40:03:020701  | 40:03:110808 | 40:03:111101 |
| 43          | 40:03:044901                 | 40:03:020702  | 40:03:110809 | 40:03:120202 |
| 44          | 40:03:040402                 | 40:03:040801  | 40:03:020704 | 40:03:120207 |
| 45          | 40:03:040503                 | 40:03:046002  | 40:03:023207 | 40:03:110613 |
| 46          | 40:03:045901                 | 40:03:062201  | 40:03:029807 | 40:03:112101 |
| 47          | 40:03:060602                 | 40:03:046001  | 40:03:063701 | 40:03:112102 |

| № строки | Номера кадастровых кварталов |              |              |              |
|----------|------------------------------|--------------|--------------|--------------|
|          | 1                            | 2            | 3            | 4            |
| 48       | 40:03:060603                 | 40:03:068551 | 40:03:065001 | 40:03:120206 |
| 49       | 40:03:061301                 | 40:03:066901 | 40:03:120601 | 40:07:022202 |
| 50       | 40:03:064401                 | 40:03:068319 | 40:03:069401 | 40:07:023701 |
| 51       | 40:03:065101                 | 40:03:068001 | 40:03:110113 | 40:07:061501 |
| 52       | 40:03:065901                 | 40:03:068307 | 40:03:110612 | 40:07:061701 |
| 53       | 40:03:066701                 | 40:03:068315 |              |              |

11.4. Муниципальные образования, в границах территории которых полностью или частично расположена подзона, приведены в таблице 11.4.1.

Таблица 11.4.1

| Субъект Российской Федерации | Район, округ                   | Муниципальное образование |
|------------------------------|--------------------------------|---------------------------|
| Калужская область            | Боровский район                | ГП «Город Балабаново»     |
| Калужская область            | Боровский район                | ГП «Город Ермолино»       |
| Калужская область            | Боровский район                | СП «Село Ворсино»         |
| Калужская область            | Боровский район                | СП «Деревня Совьяки»      |
| Калужская область            | Жуковский район                | СП «Село Истье»           |
| Калужская область            | Жуковский район                | СП «Село Совхоз «Победа»  |
| Московская область           | Наро-Фоминский городской округ | —                         |

11.5. Перечень координат характерных точек границ секторов ограничений седьмой подзоны ПАТ аэродрома государственной авиации Ермолино (Балабаново) в МСК-40.1, используемой для ведения ЕГРН, приведен в таблице 11.5.1; в МСК-50.1, используемой для ведения ЕГРН, приведен в таблице 11.5.2.

Таблица 11.5.1

| Номер характерной точки | Координаты МСК-40.1 |            |
|-------------------------|---------------------|------------|
|                         | Х, м                | У, м       |
| Сектор 7.1              |                     |            |
| Контур 1                |                     |            |
| 1                       | 506438.46           | 1325536.60 |
| 2                       | 506462.08           | 1325573.27 |
| 3                       | 506499.44           | 1325592.61 |
| 4                       | 506666.88           | 1325532.92 |
| 5                       | 506840.63           | 1325411.14 |

| Номер характерной точки | Координаты МСК-40.1 |            |
|-------------------------|---------------------|------------|
|                         | Х, м                | У, м       |
| 6                       | 506958.31           | 1325330.85 |
| 7                       | 507171.88           | 1325184.98 |
| 8                       | 507416.21           | 1325008.83 |
| 9                       | 508421.99           | 1324201.20 |
| 10                      | 509300.41           | 1323489.13 |
| 11                      | 509746.45           | 1323211.56 |
| 12                      | 509933.31           | 1323027.89 |



| Номер<br>характерной<br>точки | Координаты<br>МСК-40.1 |            |
|-------------------------------|------------------------|------------|
|                               | Х, м                   | У, м       |
| 13                            | 510861.04              | 1321853.16 |
| 14                            | 511092.78              | 1321689.56 |
| 15                            | 511269.99              | 1321568.71 |
| 16                            | 511983.27              | 1321050.28 |
| 17                            | 512115.67              | 1320906.74 |
| 18                            | 512247.81              | 1320711.52 |
| 19                            | 512357.76              | 1320544.54 |
| 20                            | 512527.48              | 1320337.56 |
| 21                            | 513673.34              | 1319083.93 |
| 22                            | 513983.35              | 1318725.40 |
| 23                            | 514192.88              | 1318465.16 |
| 24                            | 514412.65              | 1318159.11 |
| 25                            | 514538.35              | 1317996.50 |
| 26                            | 514662.45              | 1317762.95 |
| 27                            | 514685.95              | 1317716.27 |
| 28                            | 514650.95              | 1317680.69 |
| 29                            | 514614.66              | 1317671.11 |
| 30                            | 514550.14              | 1317690.67 |
| 31                            | 514485.77              | 1317719.50 |
| 32                            | 514394.87              | 1317777.32 |
| 33                            | 514326.41              | 1317814.68 |
| 34                            | 514155.81              | 1317934.11 |
| 35                            | 513949.63              | 1318075.39 |
| 36                            | 513674.61              | 1318264.83 |
| 37                            | 512102.36              | 1319568.07 |
| 38                            | 511797.17              | 1319819.45 |
| 39                            | 511595.08              | 1319951.60 |
| 40                            | 511289.14              | 1320147.88 |
| 41                            | 511137.48              | 1320292.10 |
| 42                            | 511008.56              | 1320461.51 |
| 43                            | 510341.54              | 1321326.76 |
| 44                            | 510246.20              | 1321416.74 |
| 45                            | 510127.96              | 1321504.80 |
| 46                            | 509771.73              | 1321749.83 |
| 47                            | 509538.44              | 1321916.37 |
| 48                            | 509267.22              | 1322111.36 |
| 49                            | 509056.04              | 1322269.62 |

| Номер<br>характерной<br>точки | Координаты<br>МСК-40.1 |            |
|-------------------------------|------------------------|------------|
|                               | Х, м                   | У, м       |
| 50                            | 508857.49              | 1322490.27 |
| 51                            | 508765.13              | 1322629.90 |
| 52                            | 508586.42              | 1322911.15 |
| 53                            | 508404.71              | 1323129.44 |
| 54                            | 507131.07              | 1324556.60 |
| 55                            | 506937.34              | 1324787.61 |
| 56                            | 506461.76              | 1325443.61 |
| 57                            | 506453.36              | 1325491.90 |
| 58                            | 506438.46              | 1325536.60 |

| Номер<br>характерной<br>точки | Координаты<br>МСК-40.1 |            |
|-------------------------------|------------------------|------------|
|                               | Х, м                   | У, м       |
| Сектор 7.2                    |                        |            |
| Контур 1                      |                        |            |
| Внешняя граница               |                        |            |
| 1                             | 499645.60              | 1331859.98 |
| 2                             | 499686.24              | 1331943.53 |
| 3                             | 499768.15              | 1332015.83 |
| 4                             | 499847.14              | 1332038.56 |
| 5                             | 500027.53              | 1332047.80 |
| 6                             | 500779.59              | 1331938.78 |
| 7                             | 501094.92              | 1331869.38 |
| 8                             | 501197.14              | 1331826.56 |
| 9                             | 501333.05              | 1331745.48 |
| 10                            | 501538.95              | 1331580.25 |
| 11                            | 502403.24              | 1330776.41 |
| 12                            | 504606.83              | 1328841.63 |
| 13                            | 505442.13              | 1328158.73 |
| 14                            | 506447.88              | 1327309.57 |
| 15                            | 506799.58              | 1326974.23 |
| 16                            | 507174.25              | 1326645.66 |
| 17                            | 507968.35              | 1326138.47 |
| 18                            | 508270.29              | 1325970.16 |
| 19                            | 508787.21              | 1325564.10 |
| 20                            | 509333.78              | 1325090.69 |
| 21                            | 509792.03              | 1324648.95 |

| Номер<br>характерной<br>точки | Координаты<br>МСК-40.1 |            |
|-------------------------------|------------------------|------------|
|                               | X, м                   | Y, м       |
| 22                            | 510208.50              | 1324271.76 |
| 23                            | 510547.60              | 1323915.11 |
| 24                            | 510679.42              | 1323750.31 |
| 25                            | 510818.23              | 1323520.12 |
| 26                            | 511258.77              | 1322670.60 |
| 27                            | 511358.83              | 1322530.90 |
| 28                            | 511450.06              | 1322444.83 |
| 29                            | 511570.20              | 1322368.68 |
| 30                            | 511775.64              | 1322259.59 |
| 31                            | 512552.38              | 1321880.60 |
| 32                            | 512745.34              | 1321740.13 |
| 33                            | 513268.16              | 1321258.61 |
| 34                            | 513635.20              | 1320869.93 |
| 35                            | 514246.26              | 1320276.68 |
| 36                            | 514776.43              | 1319696.24 |
| 37                            | 515013.25              | 1319413.72 |
| 38                            | 515286.13              | 1319003.22 |
| 39                            | 515952.66              | 1318191.86 |
| 40                            | 516653.10              | 1317499.28 |
| 41                            | 517137.30              | 1316935.76 |
| 42                            | 517433.13              | 1316560.52 |
| 43                            | 517975.93              | 1315775.85 |
| 44                            | 518208.28              | 1315343.98 |
| 45                            | 518601.75              | 1314824.03 |
| 46                            | 519546.38              | 1313359.78 |
| 47                            | 519725.87              | 1313004.06 |
| 48                            | 519748.91              | 1312791.99 |
| 49                            | 519695.36              | 1312753.16 |
| 50                            | 519500.68              | 1312786.03 |
| 51                            | 519380.29              | 1312824.41 |
| 52                            | 518890.68              | 1313015.71 |
| 53                            | 518668.15              | 1313061.00 |
| 54                            | 518522.67              | 1313054.36 |
| 55                            | 518429.40              | 1313013.88 |
| 56                            | 518335.25              | 1312919.27 |
| 57                            | 518107.78              | 1312567.10 |
| 58                            | 517548.76              | 1311835.19 |

| Номер<br>характерной<br>точки | Координаты<br>МСК-40.1 |            |
|-------------------------------|------------------------|------------|
|                               | X, м                   | Y, м       |
| 59                            | 517363.98              | 1311678.01 |
| 60                            | 516788.50              | 1311236.88 |
| 61                            | 516601.42              | 1311147.69 |
| 62                            | 516360.23              | 1311056.24 |
| 63                            | 515972.37              | 1310934.47 |
| 64                            | 515660.13              | 1310896.10 |
| 65                            | 515431.31              | 1310884.89 |
| 66                            | 515153.75              | 1310903.23 |
| 67                            | 514969.28              | 1310950.66 |
| 68                            | 514706.44              | 1311060.75 |
| 69                            | 514611.81              | 1311151.41 |
| 70                            | 514572.53              | 1311234.91 |
| 71                            | 514620.32              | 1311326.76 |
| 72                            | 514775.96              | 1311432.74 |
| 73                            | 515270.59              | 1311686.73 |
| 74                            | 515538.66              | 1311798.18 |
| 75                            | 515752.49              | 1311930.34 |
| 76                            | 515913.36              | 1312060.72 |
| 77                            | 516043.32              | 1312194.79 |
| 78                            | 516325.54              | 1312595.87 |
| 79                            | 516403.61              | 1312764.03 |
| 80                            | 516472.39              | 1312975.40 |
| 81                            | 516512.56              | 1313216.32 |
| 82                            | 516523.24              | 1313457.85 |
| 83                            | 516499.44              | 1313708.24 |
| 84                            | 516445.80              | 1313929.75 |
| 85                            | 516381.65              | 1314104.62 |
| 86                            | 516228.91              | 1314396.33 |
| 87                            | 516124.43              | 1314544.07 |
| 88                            | 515865.45              | 1314830.62 |
| 89                            | 515444.92              | 1315239.31 |
| 90                            | 514741.43              | 1315834.21 |
| 91                            | 514172.06              | 1316376.68 |
| 92                            | 513948.47              | 1316563.84 |
| 93                            | 512848.66              | 1317282.83 |
| 94                            | 512433.69              | 1317610.21 |
| 95                            | 511825.90              | 1318115.48 |

| Номер<br>характерной<br>точки | Координаты<br>МСК-40.1 |            |
|-------------------------------|------------------------|------------|
|                               | X, м                   | Y, м       |
| 96                            | 511298.14              | 1318604.49 |
| 97                            | 510801.39              | 1319037.59 |
| 98                            | 510399.90              | 1319469.17 |
| 99                            | 510253.07              | 1319691.59 |
| 100                           | 509844.24              | 1320503.45 |
| 101                           | 509698.69              | 1320704.32 |
| 102                           | 509571.31              | 1320808.86 |
| 103                           | 509327.60              | 1320951.72 |
| 104                           | 508377.41              | 1321436.87 |
| 105                           | 508161.43              | 1321618.85 |
| 106                           | 507829.71              | 1321933.58 |
| 107                           | 507359.43              | 1322449.82 |
| 108                           | 506553.36              | 1323311.91 |
| 109                           | 506084.34              | 1323858.51 |
| 110                           | 505767.60              | 1324343.38 |
| 111                           | 505376.40              | 1324872.05 |
| 112                           | 504282.84              | 1325980.08 |
| 113                           | 503518.17              | 1326842.72 |
| 114                           | 502680.67              | 1327763.63 |
| 115                           | 501461.20              | 1329053.74 |
| 116                           | 500717.45              | 1329873.29 |
| 117                           | 500075.86              | 1330640.58 |
| 118                           | 499916.36              | 1330896.31 |
| 119                           | 499789.53              | 1331162.41 |
| 120                           | 499709.39              | 1331387.44 |
| 121                           | 499641.56              | 1331675.89 |
| 122                           | 499643.13              | 1331841.02 |
| 123                           | 499645.60              | 1331859.98 |
| Внутренняя граница            |                        |            |
| 1                             | 506438.46              | 1325536.60 |
| 2                             | 506462.08              | 1325573.27 |
| 3                             | 506499.44              | 1325592.61 |
| 4                             | 506666.88              | 1325532.92 |
| 5                             | 506840.63              | 1325411.14 |
| 6                             | 506958.31              | 1325330.85 |
| 7                             | 507171.88              | 1325184.98 |
| 8                             | 507416.21              | 1325008.83 |

| Номер<br>характерной<br>точки | Координаты<br>МСК-40.1 |            |
|-------------------------------|------------------------|------------|
|                               | X, м                   | Y, м       |
| 9                             | 508421.99              | 1324201.20 |
| 10                            | 509300.41              | 1323489.13 |
| 11                            | 509746.45              | 1323211.56 |
| 12                            | 509933.31              | 1323027.89 |
| 13                            | 510861.04              | 1321853.16 |
| 14                            | 511092.78              | 1321689.56 |
| 15                            | 511269.99              | 1321568.71 |
| 16                            | 511983.27              | 1321050.28 |
| 17                            | 512115.67              | 1320906.74 |
| 18                            | 512247.81              | 1320711.52 |
| 19                            | 512357.76              | 1320544.54 |
| 20                            | 512527.48              | 1320337.56 |
| 21                            | 513673.34              | 1319083.93 |
| 22                            | 513983.35              | 1318725.40 |
| 23                            | 514192.88              | 1318465.16 |
| 24                            | 514412.65              | 1318159.11 |
| 25                            | 514538.35              | 1317996.50 |
| 26                            | 514662.45              | 1317762.95 |
| 27                            | 514685.95              | 1317716.27 |
| 28                            | 514650.95              | 1317680.69 |
| 29                            | 514614.66              | 1317671.11 |
| 30                            | 514550.14              | 1317690.67 |
| 31                            | 514485.77              | 1317719.50 |
| 32                            | 514394.87              | 1317777.32 |
| 33                            | 514326.41              | 1317814.68 |
| 34                            | 514155.81              | 1317934.11 |
| 35                            | 513949.63              | 1318075.39 |
| 36                            | 513674.61              | 1318264.83 |
| 37                            | 512102.36              | 1319568.07 |
| 38                            | 511797.17              | 1319819.45 |
| 39                            | 511595.08              | 1319951.60 |
| 40                            | 511289.14              | 1320147.88 |
| 41                            | 511137.48              | 1320292.10 |
| 42                            | 511008.56              | 1320461.51 |
| 43                            | 510341.54              | 1321326.76 |
| 44                            | 510246.20              | 1321416.74 |
| 45                            | 510127.96              | 1321504.80 |

| Номер<br>характерной<br>точки | Координаты<br>МСК-40.1 |            |
|-------------------------------|------------------------|------------|
|                               | X, м                   | Y, м       |
| 46                            | 509771.73              | 1321749.83 |
| 47                            | 509538.44              | 1321916.37 |
| 48                            | 509267.22              | 1322111.36 |
| 49                            | 509056.04              | 1322269.62 |
| 50                            | 508857.49              | 1322490.27 |
| 51                            | 508765.13              | 1322629.90 |
| 52                            | 508586.42              | 1322911.15 |

| Номер<br>характерной<br>точки | Координаты<br>МСК-40.1 |            |
|-------------------------------|------------------------|------------|
|                               | X, м                   | Y, м       |
| 53                            | 508404.71              | 1323129.44 |
| 54                            | 507131.07              | 1324556.60 |
| 55                            | 506937.34              | 1324787.61 |
| 56                            | 506461.76              | 1325443.61 |
| 57                            | 506453.36              | 1325491.90 |
| 58                            | 506438.46              | 1325536.60 |

Таблица 11.5.2

| Номер<br>характерной<br>точки | Координаты<br>МСК-50.1 |            |
|-------------------------------|------------------------|------------|
|                               | X, м                   | Y, м       |
| Сектор 7.1                    |                        |            |
| Контур 1                      |                        |            |
| 1                             | 406438.46              | 1325536.60 |
| 2                             | 406462.08              | 1325573.27 |
| 3                             | 406499.44              | 1325592.61 |
| 4                             | 406666.88              | 1325532.92 |
| 5                             | 406840.63              | 1325411.14 |
| 6                             | 406958.31              | 1325330.85 |
| 7                             | 407171.88              | 1325184.98 |
| 8                             | 407416.21              | 1325008.83 |
| 9                             | 408421.99              | 1324201.20 |
| 10                            | 409300.41              | 1323489.13 |
| 11                            | 409746.45              | 1323211.56 |
| 12                            | 409933.31              | 1323027.89 |
| 13                            | 410861.04              | 1321853.16 |
| 14                            | 411092.78              | 1321689.56 |
| 15                            | 411269.99              | 1321568.71 |
| 16                            | 411983.27              | 1321050.28 |
| 17                            | 412115.67              | 1320906.74 |
| 18                            | 412247.81              | 1320711.52 |
| 19                            | 412357.76              | 1320544.54 |
| 20                            | 412527.48              | 1320337.56 |
| 21                            | 413673.34              | 1319083.93 |
| 22                            | 413983.35              | 1318725.40 |
| 23                            | 414192.88              | 1318465.16 |

| Номер<br>характерной<br>точки | Координаты<br>МСК-50.1 |            |
|-------------------------------|------------------------|------------|
|                               | X, м                   | Y, м       |
| 24                            | 414412.65              | 1318159.11 |
| 25                            | 414538.35              | 1317996.50 |
| 26                            | 414662.45              | 1317762.95 |
| 27                            | 414685.95              | 1317716.27 |
| 28                            | 414650.95              | 1317680.69 |
| 29                            | 414614.66              | 1317671.11 |
| 30                            | 414550.14              | 1317690.67 |
| 31                            | 414485.77              | 1317719.50 |
| 32                            | 414394.87              | 1317777.32 |
| 33                            | 414326.41              | 1317814.68 |
| 34                            | 414155.81              | 1317934.11 |
| 35                            | 413949.63              | 1318075.39 |
| 36                            | 413674.61              | 1318264.83 |
| 37                            | 412102.36              | 1319568.07 |
| 38                            | 411797.17              | 1319819.45 |
| 39                            | 411595.08              | 1319951.60 |
| 40                            | 411289.14              | 1320147.88 |
| 41                            | 411137.48              | 1320292.10 |
| 42                            | 411008.56              | 1320461.51 |
| 43                            | 410341.54              | 1321326.76 |
| 44                            | 410246.20              | 1321416.74 |
| 45                            | 410127.96              | 1321504.80 |
| 46                            | 409771.73              | 1321749.83 |
| 47                            | 409538.44              | 1321916.37 |
| 48                            | 409267.22              | 1322111.36 |
| 49                            | 409056.04              | 1322269.62 |

| Номер<br>характерной<br>точки | Координаты<br>МСК-50.1 |            |
|-------------------------------|------------------------|------------|
|                               | Х, м                   | У, м       |
| 50                            | 408857.49              | 1322490.27 |
| 51                            | 408765.13              | 1322629.90 |
| 52                            | 408586.42              | 1322911.15 |
| 53                            | 408404.71              | 1323129.44 |
| 54                            | 407131.07              | 1324556.60 |
| 55                            | 406937.34              | 1324787.61 |
| 56                            | 406461.76              | 1325443.61 |
| 57                            | 406453.36              | 1325491.90 |
| 58                            | 406438.46              | 1325536.60 |

| Номер<br>характерной<br>точки | Координаты<br>МСК-50.1 |             |
|-------------------------------|------------------------|-------------|
|                               | Х, м                   | У, м        |
| Сектор 7.2                    |                        |             |
| Контур 1                      |                        |             |
| Внешняя граница               |                        |             |
| 1                             | 399645.60              | 1331859.98  |
| 2                             | 399686.24              | 1331943.53  |
| 3                             | 399768.15              | 1332015.83  |
| 4                             | 399847.14              | 1332038.56  |
| 5                             | 400027.53              | 1332047.80  |
| 6                             | 400779.59              | 1331938.758 |
| 7                             | 401094.92              | 1331869.38  |
| 8                             | 401197.14              | 1331826.56  |
| 9                             | 401333.05              | 1331745.48  |
| 10                            | 401538.95              | 1331580.25  |
| 11                            | 402403.24              | 1330776.41  |
| 12                            | 404606.83              | 1328841.63  |
| 13                            | 405442.13              | 1328158.73  |
| 14                            | 406447.88              | 1327309.57  |
| 15                            | 406799.58              | 1326974.23  |
| 16                            | 407174.25              | 1326645.66  |
| 17                            | 407968.35              | 1326138.47  |
| 18                            | 408270.29              | 1325970.16  |
| 19                            | 408787.21              | 1325564.10  |
| 20                            | 409333.78              | 1325090.69  |
| 21                            | 409792.03              | 1324648.95  |

| Номер<br>характерной<br>точки | Координаты<br>МСК-50.1 |            |
|-------------------------------|------------------------|------------|
|                               | Х, м                   | У, м       |
| 22                            | 410208.50              | 1324271.76 |
| 23                            | 410547.60              | 1323915.11 |
| 24                            | 410679.42              | 1323750.31 |
| 25                            | 410818.23              | 1323520.12 |
| 26                            | 411258.77              | 1322670.60 |
| 27                            | 411358.83              | 1322530.90 |
| 28                            | 411450.06              | 1322444.83 |
| 29                            | 411570.20              | 1322368.68 |
| 30                            | 411775.64              | 1322259.59 |
| 31                            | 412552.38              | 1321880.60 |
| 32                            | 412745.34              | 1321740.13 |
| 33                            | 413268.16              | 1321258.61 |
| 34                            | 413635.20              | 1320869.93 |
| 35                            | 414246.26              | 1320276.68 |
| 36                            | 414776.43              | 1319696.24 |
| 37                            | 415013.25              | 1319413.72 |
| 38                            | 415286.13              | 1319003.22 |
| 39                            | 415952.66              | 1318191.86 |
| 40                            | 416653.10              | 1317499.28 |
| 41                            | 417137.30              | 1316935.76 |
| 42                            | 417433.13              | 1316560.52 |
| 43                            | 417975.93              | 1315775.85 |
| 44                            | 418208.28              | 1315343.98 |
| 45                            | 418601.75              | 1314824.03 |
| 46                            | 419546.38              | 1313359.78 |
| 47                            | 419725.87              | 1313004.06 |
| 48                            | 419748.91              | 1312791.99 |
| 49                            | 419695.36              | 1312753.16 |
| 50                            | 419500.68              | 1312786.03 |
| 51                            | 419380.29              | 1312824.41 |
| 52                            | 418890.68              | 1313015.71 |
| 53                            | 418668.15              | 1313061.00 |
| 54                            | 418522.67              | 1313054.36 |
| 55                            | 418429.40              | 1313013.88 |
| 56                            | 418335.25              | 1312919.27 |
| 57                            | 418107.78              | 1312567.10 |
| 58                            | 417548.76              | 1311835.19 |

| Номер<br>характерной<br>точки | Координаты<br>МСК-50.1 |            |
|-------------------------------|------------------------|------------|
|                               | Х, м                   | У, м       |
| 59                            | 417363.98              | 1311678.01 |
| 60                            | 416788.50              | 1311236.88 |
| 61                            | 416601.42              | 1311147.69 |
| 62                            | 416360.23              | 1311056.24 |
| 63                            | 415972.37              | 1310934.47 |
| 64                            | 415660.13              | 1310896.10 |
| 65                            | 415431.31              | 1310884.89 |
| 66                            | 415153.75              | 1310903.23 |
| 67                            | 414969.28              | 1310950.66 |
| 68                            | 414706.44              | 1311060.75 |
| 69                            | 414611.81              | 1311151.41 |
| 70                            | 414572.53              | 1311234.91 |
| 71                            | 414620.32              | 1311326.76 |
| 72                            | 414775.96              | 1311432.74 |
| 73                            | 415270.59              | 1311686.73 |
| 74                            | 415538.66              | 1311798.18 |
| 75                            | 415752.49              | 1311930.34 |
| 76                            | 415913.36              | 1312060.72 |
| 77                            | 416043.32              | 1312194.79 |
| 78                            | 416325.54              | 1312595.87 |
| 79                            | 416403.61              | 1312764.03 |
| 80                            | 416472.39              | 1312975.40 |
| 81                            | 416512.56              | 1313216.32 |
| 82                            | 416523.24              | 1313457.85 |
| 83                            | 416499.44              | 1313708.24 |
| 84                            | 416445.80              | 1313929.75 |
| 85                            | 416381.65              | 1314104.62 |
| 86                            | 416228.91              | 1314396.33 |
| 87                            | 416124.43              | 1314544.07 |
| 88                            | 415865.45              | 1314830.62 |
| 89                            | 415444.92              | 1315239.31 |
| 90                            | 414741.43              | 1315834.21 |
| 91                            | 414172.06              | 1316376.68 |
| 92                            | 413948.47              | 1316563.84 |
| 93                            | 412848.66              | 1317282.83 |
| 94                            | 412433.69              | 1317610.21 |
| 95                            | 411825.90              | 1318115.48 |

| Номер<br>характерной<br>точки | Координаты<br>МСК-50.1 |            |
|-------------------------------|------------------------|------------|
|                               | Х, м                   | У, м       |
| 96                            | 411298.14              | 1318604.49 |
| 97                            | 410801.39              | 1319037.59 |
| 98                            | 410399.90              | 1319469.17 |
| 99                            | 410253.07              | 1319691.59 |
| 100                           | 409844.24              | 1320503.45 |
| 101                           | 409698.69              | 1320704.32 |
| 102                           | 409571.31              | 1320808.86 |
| 103                           | 409327.60              | 1320951.72 |
| 104                           | 408377.41              | 1321436.87 |
| 105                           | 408161.43              | 1321618.85 |
| 106                           | 407829.71              | 1321933.58 |
| 107                           | 407359.43              | 1322449.82 |
| 108                           | 406553.36              | 1323311.91 |
| 109                           | 406084.34              | 1323858.51 |
| 110                           | 405767.60              | 1324343.38 |
| 111                           | 405376.40              | 1324872.05 |
| 112                           | 404282.84              | 1325980.08 |
| 113                           | 403518.17              | 1326842.72 |
| 114                           | 402680.67              | 1327763.63 |
| 115                           | 401461.20              | 1329053.74 |
| 116                           | 400717.45              | 1329873.29 |
| 117                           | 400075.86              | 1330640.58 |
| 118                           | 399916.36              | 1330896.31 |
| 119                           | 399789.53              | 1331162.41 |
| 120                           | 399709.39              | 1331387.44 |
| 121                           | 399641.56              | 1331675.89 |
| 122                           | 399643.13              | 1331841.02 |
| 123                           | 399645.60              | 1331859.98 |
| Внутренняя граница            |                        |            |
| 1                             | 406438.46              | 1325536.60 |
| 2                             | 406462.08              | 1325573.27 |
| 3                             | 406499.44              | 1325592.61 |
| 4                             | 406666.88              | 1325532.92 |
| 5                             | 406840.63              | 1325411.14 |
| 6                             | 406958.31              | 1325330.85 |
| 7                             | 407171.88              | 1325184.98 |
| 8                             | 407416.21              | 1325008.83 |

| Номер<br>характерной<br>точки | Координаты<br>МСК-50.1 |            |
|-------------------------------|------------------------|------------|
|                               | X, м                   | Y, м       |
| 9                             | 408421.99              | 1324201.20 |
| 10                            | 409300.41              | 1323489.13 |
| 11                            | 409746.45              | 1323211.56 |
| 12                            | 409933.31              | 1323027.89 |
| 13                            | 410861.04              | 1321853.16 |
| 14                            | 411092.78              | 1321689.56 |
| 15                            | 411269.99              | 1321568.71 |
| 16                            | 411983.27              | 1321050.28 |
| 17                            | 412115.67              | 1320906.74 |
| 18                            | 412247.81              | 1320711.52 |
| 19                            | 412357.76              | 1320544.54 |
| 20                            | 412527.48              | 1320337.56 |
| 21                            | 413673.34              | 1319083.93 |
| 22                            | 413983.35              | 1318725.40 |
| 23                            | 414192.88              | 1318465.16 |
| 24                            | 414412.65              | 1318159.11 |
| 25                            | 414538.35              | 1317996.50 |
| 26                            | 414662.45              | 1317762.95 |
| 27                            | 414685.95              | 1317716.27 |
| 28                            | 414650.95              | 1317680.69 |
| 29                            | 414614.66              | 1317671.11 |
| 30                            | 414550.14              | 1317690.67 |
| 31                            | 414485.77              | 1317719.50 |
| 32                            | 414394.87              | 1317777.32 |
| 33                            | 414326.41              | 1317814.68 |
| 34                            | 414155.81              | 1317934.11 |

| Номер<br>характерной<br>точки | Координаты<br>МСК-50.1 |            |
|-------------------------------|------------------------|------------|
|                               | X, м                   | Y, м       |
| 35                            | 413949.63              | 1318075.39 |
| 36                            | 413674.61              | 1318264.83 |
| 37                            | 412102.36              | 1319568.07 |
| 38                            | 411797.17              | 1319819.45 |
| 39                            | 411595.08              | 1319951.60 |
| 40                            | 411289.14              | 1320147.88 |
| 41                            | 411137.48              | 1320292.10 |
| 42                            | 411008.56              | 1320461.51 |
| 43                            | 410341.54              | 1321326.76 |
| 44                            | 410246.20              | 1321416.74 |
| 45                            | 410127.96              | 1321504.80 |
| 46                            | 409771.73              | 1321749.83 |
| 47                            | 409538.44              | 1321916.37 |
| 48                            | 409267.22              | 1322111.36 |
| 49                            | 409056.04              | 1322269.62 |
| 50                            | 408857.49              | 1322490.27 |
| 51                            | 408765.13              | 1322629.90 |
| 52                            | 408586.42              | 1322911.15 |
| 53                            | 408404.71              | 1323129.44 |
| 54                            | 407131.07              | 1324556.60 |
| 55                            | 406937.34              | 1324787.61 |
| 56                            | 406461.76              | 1325443.61 |
| 57                            | 406453.36              | 1325491.90 |
| 58                            | 406438.46              | 1325536.60 |

11.6. Графическое изображение границы седьмой подзоны ПАТ аэродрома государственной авиации Ермолино (Балабаново) представлено в приложении № 8 к настоящему приложению.

**III. Перечень ограничений использования земельных участков  
и (или) расположенных на них объектов недвижимости  
и осуществления деятельности в границах приаэродромной  
территории аэродрома государственной авиации Ермолино  
(Балабаново)**

12. Приаэродромная территория является зоной с особыми условиями использования территорий.

В соответствии с требованиями Воздушного кодекса Российской Федерации на ПАТ аэродрома государственной авиации Ермолино (Балабаново) установлены ограничения использования земельных участков и (или) расположенных на них объектов недвижимости и осуществления экономической и иной деятельности.

12.1. Первая подзона ПАТ аэродрома государственной авиации Ермолино (Балабаново):

| Перечень ограничений использования объектов недвижимости и осуществления деятельности  | Обоснование ограничений   |
|--|---|
| В границах первой подзоны запрещается размещать объекты, не предназначенные для организации и обслуживания воздушного движения и воздушных перевозок, обеспечения взлета, посадки, руления и стоянки воздушных судов | 1. Подпункт 1 пункта 3 статьи 47 Воздушного кодекса Российской Федерации.<br>2. Подпункт «а» пункта 1(1) Положения № 1460 |

12.2. Вторая подзона ПАТ аэродрома государственной авиации Ермолино (Балабаново):

| Перечень ограничений использования объектов недвижимости и осуществления деятельности   | Обоснование ограничений   |
|---|---|
| В границах второй подзоны запрещается размещать объекты, не предназначенные для обслуживания пассажиров и обработки багажа, грузов и почты, обслуживания воздушных судов, хранения авиационного топлива и заправки воздушных судов, обеспечения энергоснабжения, а также объекты, не относящиеся к инфраструктуре аэропорта | 1. Подпункт 2 пункта 3 статьи 47 Воздушного кодекса Российской Федерации.<br>2. Подпункт «а» пункта 1(1) Положения № 1460 |

12.3. Третья подзона приаэродромной территории аэродрома государственной авиации Ермолино (Балабаново).

| Перечень ограничений использования объектов недвижимости и осуществления деятельности | Обоснование ограничений |
|---|-------------------------|
| 1. В границах третьей подзоны запрещается размещать                                   | 1. Подпункт 3 пункта 3  |



| Перечень ограничений использования объектов недвижимости и осуществления деятельности  | Обоснование ограничений   |
|--|---|
| <p>объекты, высота которых превышает ограничения, приведенные в пункте 2 настоящей таблицы.</p> <p>2. Строительство и реконструкция зданий, сооружений в границах третьей подзоны разрешается после определения максимально допустимой высоты здания, сооружения в зависимости от местоположения путем проведения соответствующих расчетов в соответствии с положениями ФАП № 262 с учетом следующих абсолютных высот ограничения объектов в Балтийской системе высот 1977 года:</p> <p>Сектор 3.1.1 – до 344,72 м<br/> Сектор 3.1.2 – до 344,72 м<br/> Сектор 3.2.1 – от 244,72 м до 269,72 м<br/> Сектор 3.2.2 – от 269,72 м до 294,72 м<br/> Сектор 3.2.3 – от 294,72 м до 319,72 м<br/> Сектор 3.2.4 – от 319,72 м до 344,72 м<br/> Сектор 3.2.5 – от 269,72 м до 294,72 м<br/> Сектор 3.2.6 – от 294,72 м до 319,72 м<br/> Сектор 3.2.7 – от 319,72 м до 344,72 м<br/> Сектор 3.3 – до 244,72 м<br/> Сектор 3.4.1 – от 415,78 м до 421,22 м<br/> Сектор 3.4.2 – до 344,72 м<br/> Сектор 3.4.3 – от 337,70 м до 344,72 м<br/> Сектор 3.4.4 – от 329,70 м до 337,70 м<br/> Сектор 3.4.5 – от 321,70 м до 329,70 м<br/> Сектор 3.4.6 – от 313,70 м до 321,70 м<br/> Сектор 3.4.7 – от 305,70 м до 313,70 м<br/> Сектор 3.4.8 – от 297,70 м до 305,70 м<br/> Сектор 3.4.9 – от 293,22 м до 297,70 м<br/> Сектор 3.4.10 – от 337,22 м до 344,72 м<br/> Сектор 3.4.11 – от 285,22 м до 293,22 м<br/> Сектор 3.4.12 – от 337,22 м до 344,72 м<br/> Сектор 3.4.13 – от 324,72 м до 337,22 м<br/> Сектор 3.4.14 – от 277,22 м до 285,22 м<br/> Сектор 3.4.15 – от 324,72 м до 337,22 м<br/> Сектор 3.4.16 – от 312,22 м до 324,72 м<br/> Сектор 3.4.17 – от 269,22 м до 277,22 м<br/> Сектор 3.4.18 – от 312,22 м до 324,72 м<br/> Сектор 3.4.19 – от 299,22 м до 312,22 м</p> | <p>статьи 47 Воздушного кодекса Российской Федерации.</p> <p>2. Подпункт «б» пункта 1(1) Положения № 1460.</p> <p>3. ФАП № 262.</p> |

| Перечень ограничений использования объектов недвижимости и осуществления деятельности  | Обоснование ограничений |
|--|-------------------------|
| <p>Сектор 3.4.20 – от 260,22 м до 269,22 м<br/> Сектор 3.4.21 – от 299,22 м до 312,22 м<br/> Сектор 3.4.22 – от 287,22 м до 299,72 м<br/> Сектор 3.4.23 – от 253,22 м до 260,22 м<br/> Сектор 3.4.24 – от 287,22 м до 299,72 м<br/> Сектор 3.4.25 – от 282,83 м до 287,22 м<br/> Сектор 3.4.26 – от 245,22 м до 253,22 м<br/> Сектор 3.4.27 – от 282,83 м до 287,22 м<br/> Сектор 3.4.28 – от 237,22 м до 245,22 м<br/> Сектор 3.4.29 – от 229,22 м до 237,22 м<br/> Сектор 3.4.30 – от 238,02 м до 244,72 м<br/> Сектор 3.4.31 – от 221,22 м до 229,22 м<br/> Сектор 3.4.32 – от 238,02 м до 244,72 м<br/> Сектор 3.4.33 – от 228,02 м до 238,02 м<br/> Сектор 3.4.34 – от 213,22 м до 221,22 м<br/> Сектор 3.4.35 – от 228,02 м до 238,02 м<br/> Сектор 3.4.36 – от 218,02 м до 228,02 м<br/> Сектор 3.4.37 – от 205,22 м до 213,22 м<br/> Сектор 3.4.38 – от 218,02 м до 228,02 м<br/> Сектор 3.4.39 – от 208,02 м до 218,02 м<br/> Сектор 3.4.40 – от 197,22 м до 205,22 м<br/> Сектор 3.4.41 – от 208,02 м до 218,02 м<br/> Сектор 3.4.42 – от 198,02 м до 208,02 м<br/> Сектор 3.4.43 – от 189,22 м до 197,22 м<br/> Сектор 3.4.44 – от 198,02 м до 208,02 м<br/> Сектор 3.4.45 – от 188,02 м до 198,02 м<br/> Сектор 3.4.46 – от 181,22 м до 189,22 м<br/> Сектор 3.4.47 – от 188,02 м до 198,02 м<br/> Сектор 3.4.48 – от 181,22 м до 188,02 м<br/> Сектор 3.4.49 – до 181,22 м<br/> Сектор 3.4.50 – от 181,22 м до 188,02 м<br/> Сектор 3.4.51 – от 230,42 м до 244,72 м<br/> Сектор 3.4.52 – от 216,12 м до 230,42 м<br/> Сектор 3.4.53 – от 201,82 м до 216,12 м<br/> Сектор 3.4.54 – от 181,22 м до 201,82 м<br/> Сектор 3.4.55 – от 181,22 м до 201,82 м<br/> Сектор 3.4.56 – от 201,82 м до 216,12 м<br/> Сектор 3.4.57 – от 216,12 м до 230,42 м<br/> Сектор 3.4.58 – от 230,42 м до 244,72 м</p> |                         |

| Перечень ограничений использования объектов недвижимости и осуществления деятельности  | Обоснование ограничений |
|--|-------------------------|
| <p>Сектор 3.4.59 – от 230,42 м до 244,72 м<br/> Сектор 3.4.60 – от 216,12 м до 230,42 м<br/> Сектор 3.4.61 – от 201,82 м до 216,12 м<br/> Сектор 3.4.62 – от 181,22 м до 201,82 м<br/> Сектор 3.4.63 – от 181,22 м до 201,82 м<br/> Сектор 3.4.64 – от 201,82 м до 216,12 м<br/> Сектор 3.4.65 – от 216,12 м до 230,42 м<br/> Сектор 3.4.66 – от 230,42 м до 244,72 м<br/> Сектор 3.4.67 – от 230,42 м до 244,72 м<br/> Сектор 3.4.68 – от 216,12 м до 230,42 м<br/> Сектор 3.4.69 – от 201,82 м до 216,12 м<br/> Сектор 3.4.70 – от 192,54 м до 201,82 м<br/> Сектор 3.4.71 – от 192,54 м до 201,82 м<br/> Сектор 3.4.72 – от 201,82 м до 216,12 м<br/> Сектор 3.4.73 – от 216,12 м до 230,42 м<br/> Сектор 3.4.74 – от 230,42 м до 244,72 м<br/> Сектор 3.4.75 – от 192,54 м до 199,34 м<br/> Сектор 3.4.76 – до 192,54 м<br/> Сектор 3.4.77 – от 192,54 м до 199,34 м<br/> Сектор 3.4.78 – от 199,34 м до 209,34 м<br/> Сектор 3.4.79 – от 192,54 м до 200,54 м<br/> Сектор 3.4.80 – от 199,34 м до 209,34 м<br/> Сектор 3.4.81 – от 209,34 м до 219,34 м<br/> Сектор 3.4.82 – от 200,54 м до 208,54 м<br/> Сектор 3.4.83 – от 209,34 м до 219,34 м<br/> Сектор 3.4.84 – от 219,34 м до 229,34 м<br/> Сектор 3.4.85 – от 208,54 м до 216,54 м<br/> Сектор 3.4.86 – от 219,34 м до 229,34 м<br/> Сектор 3.4.87 – от 229,34 м до 239,34 м<br/> Сектор 3.4.88 – от 216,54 м до 224,54 м<br/> Сектор 3.4.89 – от 229,34 м до 239,34 м<br/> Сектор 3.4.90 – от 239,34 м до 244,72 м<br/> Сектор 3.4.91 – от 224,54 м до 232,54 м<br/> Сектор 3.4.92 – от 239,34 м до 244,72 м<br/> Сектор 3.4.93 – от 232,54 м до 240,54 м<br/> Сектор 3.4.94 – от 240,54 м до 244,72 м<br/> Сектор 3.4.95 – от 252,69 м до 256,54 м<br/> Сектор 3.4.96 – от 256,54 м до 264,54 м<br/> Сектор 3.4.97 – от 305,34 м до 311,04 м</p> |                         |

| Перечень ограничений использования объектов недвижимости и осуществления деятельности   | Обоснование ограничений |
|---|-------------------------|
| <p>Сектор 3.4.98 – от 264,54 м до 272,54 м<br/> Сектор 3.4.99 – от 305,34 м до 311,04 м<br/> Сектор 3.4.100 – от 311,04 м до 323,54 м<br/> Сектор 3.4.101 – от 272,54 м до 280,54 м<br/> Сектор 3.4.102 – от 311,04 м до 323,54 м<br/> Сектор 3.4.103 – от 323,54 м до 336,04 м<br/> Сектор 3.4.104 – от 280,54 м до 288,54 м<br/> Сектор 3.4.105 – от 323,54 м до 336,04 м<br/> Сектор 3.4.106 – от 336,04 м до 344,72 м<br/> Сектор 3.4.107 – от 288,54 м до 296,54 м<br/> Сектор 3.4.108 – от 336,04 м до 344,72 м<br/> Сектор 3.4.109 – от 296,54 м до 304,54 м<br/> Сектор 3.4.110 – от 304,54 м до 309,02 м<br/> Сектор 3.4.111 – от 309,02 м до 317,02 м<br/> Сектор 3.4.112 – от 317,02 м до 325,02 м<br/> Сектор 3.4.113 – от 325,02 м до 333,02 м<br/> Сектор 3.4.114 – от 333,02 м до 341,02 м<br/> Сектор 3.4.115 – от 341,02 м до 344,72 м<br/> Сектор 3.4.116 – до 344,72 м<br/> Сектор 3.4.117 – от 427,10 м до 432,54 м</p> <p>3. В границах третьей подзоны строительство, реконструкция объектов капитального строительства на основании разрешения на строительство осуществляются в соответствии с законодательством Российской Федерации.</p> <p>4. При наложении секторов третьей и четвертой подзон ограничения предельной абсолютной высоты размещения объектов капитального строительства принимаются по наименьшему показателю высотных ограничений</p> |                         |

12.4. Четвертая подзона ПАТ аэродрома государственной авиации Ермолино (Балабаново).

| Перечень ограничений использования объектов недвижимости и осуществления деятельности  | Обоснование ограничений  |
|--|--|
| <p>1. В границах четвертой подзоны запрещается размещать объекты, создающие помехи в работе наземных объектов, средств и систем обслуживания воздушного движения, навигации,</p> | <p>1. Подпункт 4 пункта 3 статьи 47 Воздушного кодекса Российской Федерации.</p> |

| Перечень ограничений использования объектов недвижимости и осуществления деятельности  | Обоснование ограничений                             |
|--|---|
| <p>посадки и связи, предназначенных для организации воздушного движения и расположенных вне первой подзоны. Абсолютная высота ограничения объекта устанавливается в Балтийской системе высот 1977 г. (постановление Правительства Российской Федерации от 24 ноября 2016 г. № 1240 «Об установлении государственных систем координат, государственной системы высот и государственной гравиметрической системы»).</p> <p>2. В границах секторов четвертой подзоны вводятся ограничения по предельной абсолютной высоте размещаемых объектов (препятствий). Запрещается без согласования с войсковой частью 3694 размещение объектов, превышающих высотные ограничения, приведенные ниже:</p> <p>сектор 4.1.1 – до 197,00 м<br/> сектор 4.1.2 – от 196,98 м до 202,80 м<br/> сектор 4.1.3 – от 196,98 м до 204,51 м<br/> сектор 4.1.4 – до 196,50 м<br/> сектор 4.1.5 – от 202,67 м до 206,84 м<br/> сектор 4.1.6 – от 202,67 м до 207,00 м<br/> сектор 4.1.7 – до 199,00 м<br/> сектор 4.1.8 – от 195,24 м до 203,96 м<br/> сектор 4.1.9 – от 203,96 м до 212,69 м<br/> сектор 4.1.10 – от 212,69 м до 221,42 м<br/> сектор 4.1.11 – от 221,42 м до 224,26 м<br/> сектор 4.1.12 – от 214,55 м до 223,95 м<br/> сектор 4.1.13 – от 212,69 м до 222,21 м<br/> сектор 4.1.14 – от 203,96 м до 212,69 м<br/> сектор 4.1.15 – от 195,24 м до 203,96 м<br/> сектор 4.1.16 – от 194,62 м до 204,82 м<br/> сектор 4.1.17 – от 193,54 м до 198,74 м<br/> сектор 4.1.18 – от 187,00 м до 195,34 м<br/> сектор 4.1.19 – от 195,54 м до 206,68 м<br/> сектор 4.1.20 – от 187,00 м до 197,08 м<br/> сектор 4.1.21 – от 187,00 м до 200,04 м<br/> сектор 4.1.22 – от 204,82 м до 215,70 м<br/> сектор 4.1.23 – от 198,74 м до 205,60 м</p> | <p>2. Подпункт «в» пункта 1(1) Положения № 1460</p> |

| Перечень ограничений использования объектов недвижимости и осуществления деятельности  | Обоснование ограничений |
|--|-------------------------|
| <p>сектор 4.1.24 – от 206,68 м до 221,47 м<br/> сектор 4.1.25 – от 205,60 м до 212,10 м<br/> сектор 4.1.26 – от 194,25 м до 219,23 м<br/> сектор 4.1.27 – до 199,50 м<br/> сектор 4.1.28 – от 221,35 м до 225,04 м<br/> сектор 4.1.29 – от 212,10 м до 218,60 м<br/> сектор 4.1.30 – от 219,44 м до 225,04 м<br/> сектор 4.1.31 – от 225,04 м до 229,41 м<br/> сектор 4.1.32 – от 218,60 м до 225,10 м<br/> сектор 4.1.33 – от 225,04 м до 229,41 м<br/> сектор 4.1.34 – от 229,41 м до 233,77 м<br/> сектор 4.1.35 – от 225,10 м до 231,60 м<br/> сектор 4.1.36 – от 229,41 м до 233,77 м<br/> сектор 4.1.37 – от 233,77 м до 238,13 м<br/> сектор 4.1.38 – от 231,60 м до 237,67 м<br/> сектор 4.1.39 – от 238,13 м до 242,50 м<br/> сектор 4.1.40 – от 203,75 м до 247,39 м<br/> сектор 4.1.41 – до 215,00 м<br/> сектор 4.1.42 – от 238,13 м до 242,50 м<br/> сектор 4.1.43 – от 242,50 м до 246,86 м<br/> сектор 4.1.44 – от 242,50 м до 246,86 м<br/> сектор 4.1.45 – от 246,86 м до 251,22 м<br/> сектор 4.1.46 – от 251,22 м до 255,59 м<br/> сектор 4.1.47 – от 255,59 м до 259,95 м<br/> сектор 4.1.48 – от 259,95 м до 264,31 м<br/> сектор 4.1.49 – от 264,31 м до 268,68 м<br/> сектор 4.1.50 – от 268,68 м до 273,04 м<br/> сектор 4.1.51 – от 273,04 м до 277,41 м<br/> сектор 4.1.52 – от 277,41 м до 281,77 м<br/> сектор 4.1.53 – от 281,77 м до 286,13 м<br/> сектор 4.1.54 – от 286,13 м до 290,50 м<br/> сектор 4.1.55 – от 290,50 м до 294,86 м<br/> сектор 4.1.56 – от 294,86 м до 299,22 м<br/> сектор 4.1.57 – от 299,22 м до 303,59 м<br/> сектор 4.1.58 – от 303,59 м до 307,95 м<br/> сектор 4.1.59 – от 307,95 м до 312,31 м<br/> сектор 4.1.60 – от 312,31 м до 316,68 м<br/> сектор 4.1.61 – от 316,68 м до 321,04 м<br/> сектор 4.1.62 – от 321,04 м до 325,40 м</p> |                         |

| Перечень ограничений использования объектов недвижимости и осуществления деятельности  | Обоснование ограничений |
|--|-------------------------|
| <p>сектор 4.1.63 – от 680,68 м до 688,00 м<br/> сектор 4.1.64 – от 688,00 м до 703,00 м<br/> сектор 4.1.65 – от 703,00 м до 718,00 м<br/> сектор 4.1.66 – от 718,00 м до 733,00 м<br/> сектор 4.1.67 – от 733,00 м до 740,48 м<br/> сектор 4.1.68 – от 400,18 м до 405,50 м<br/> сектор 4.1.69 – от 405,50 м до 412,00 м<br/> сектор 4.1.70 – от 412,00 м до 418,50 м<br/> сектор 4.1.71 – от 418,50 м до 422,20 м<br/> сектор 4.1.72 – от 368,16 м до 372,00 м<br/> сектор 4.1.73 – от 372,00 м до 378,50 м<br/> сектор 4.1.74 – от 378,50 м до 385,00 м<br/> сектор 4.1.75 – от 385,00 м до 390,56 м<br/> сектор 4.1.76 – от 399,69 м до 405,50 м<br/> сектор 4.1.77 – от 405,50 м до 412,00 м<br/> сектор 4.1.78 – от 412,00 м до 418,50 м<br/> сектор 4.1.79 – от 418,50 м до 422,32 м<br/> сектор 4.1.80 – от 675,47 м до 688,00 м<br/> сектор 4.1.81 – от 688,00 м до 703,00 м<br/> сектор 4.1.82 – от 703,00 м до 718,00 м<br/> сектор 4.1.83 – от 718,00 м до 733,00 м<br/> сектор 4.1.84 – от 733,00 м до 740,41 м<br/> сектор 4.1.85 – от 193,24 м до 201,96 м<br/> сектор 4.1.86 – до 198,00 м<br/> сектор 4.1.87 – от 201,96 м до 210,69 м<br/> сектор 4.1.88 – от 201,96 м до 210,69 м<br/> сектор 4.1.89 – от 210,69 м до 220,16 м<br/> сектор 4.1.90 – от 210,69 м до 217,42 м<br/> сектор 4.1.91 – от 187,80 м до 195,06 м<br/> сектор 4.1.92 – от 181,00 м до 186,96 м<br/> сектор 4.1.93 – от 181,00 м до 189,97 м<br/> сектор 4.1.94 – от 181,00 м до 189,50 м<br/> сектор 4.1.95 – от 196,84 м до 203,25 м<br/> сектор 4.1.96 – от 189,50 м до 193,43 м<br/> сектор 4.1.97 – от 183,20 м до 186,96 м<br/> сектор 4.1.98 – от 189,50 м до 198,00 м<br/> сектор 4.1.99 – от 198,00 м до 202,25 м<br/> сектор 4.1.100 – от 178,00 м до 192,22 м<br/> сектор 4.1.101 – от 178,00 м до 183,20 м</p> |                         |

| Перечень ограничений использования объектов недвижимости и осуществления деятельности   | Обоснование ограничений |
|---|-------------------------|
| <p>сектор 4.1.102 – от 178,00 м до 189,53 м<br/> сектор 4.1.103 – от 189,97 м до 199,20 м<br/> сектор 4.1.104 – от 198,00 м до 207,19 м<br/> сектор 4.1.105 – от 202,25 м до 213,07 м<br/> сектор 4.1.106 – от 180,15 м до 219,05 м<br/> сектор 4.1.107 – до 183,40 м<br/> сектор 4.1.108 – от 246,78 м до 250,18 м<br/> сектор 4.1.109 – от 216,37 м до 220,68 м<br/> сектор 4.1.110 – от 199,20 м до 207,00 м<br/> сектор 4.1.111 – от 199,78 м до 219,02 м<br/> сектор 4.1.112 – от 215,87 м до 220,68 м<br/> сектор 4.1.113 – от 220,68 м до 225,04 м<br/> сектор 4.1.114 – от 207,00 м до 213,50 м<br/> сектор 4.1.115 – от 220,68 м до 225,04 м<br/> сектор 4.1.116 – от 225,04 м до 229,41 м<br/> сектор 4.1.117 – от 213,50 м до 220,00 м<br/> сектор 4.1.118 – от 225,04 м до 229,41 м<br/> сектор 4.1.119 – от 229,41 м до 233,77 м<br/> сектор 4.1.120 – от 220,00 м до 226,50 м<br/> сектор 4.1.121 – от 229,41 м до 233,77 м<br/> сектор 4.1.122 – от 233,77 м до 238,13 м<br/> сектор 4.1.123 – от 226,50 м до 231,46 м<br/> сектор 4.1.124 – от 233,77 м до 238,13 м<br/> сектор 4.1.125 – от 238,13 м до 242,50 м<br/> сектор 4.1.126 – от 202,49 м до 237,49 м<br/> сектор 4.1.127 – от 158,75 м до 202,49 м<br/> сектор 4.1.128 – до 170,00 м<br/> сектор 4.1.129 – от 238,13 м до 242,50 м<br/> сектор 4.1.130 – от 242,50 м до 246,86 м<br/> сектор 4.1.131 – от 242,50 м до 246,86 м<br/> сектор 4.1.132 – от 246,86 м до 251,22 м<br/> сектор 4.1.133 – от 246,86 м до 251,22 м<br/> сектор 4.1.134 – от 251,22 м до 255,59 м<br/> сектор 4.1.135 – от 255,59 м до 259,95 м<br/> сектор 4.1.136 – от 259,95 м до 264,31 м<br/> сектор 4.1.137 – от 264,31 м до 268,68 м<br/> сектор 4.1.138 – от 268,68 м до 273,04 м<br/> сектор 4.1.139 – от 273,04 м до 277,41 м<br/> сектор 4.1.140 – от 277,41 м до 281,77 м</p> |                         |



| Перечень ограничений использования объектов недвижимости и осуществления деятельности   | Обоснование ограничений |
|---|-------------------------|
| <p>сектор 4.1.141 – от 281,77 м до 286,13 м<br/> сектор 4.1.142 – от 286,13 м до 290,50 м<br/> сектор 4.1.143 – от 290,50 м до 294,86 м<br/> сектор 4.1.144 – от 294,86 м до 299,22 м<br/> сектор 4.1.145 – от 299,22 м до 303,59 м<br/> сектор 4.1.146 – от 303,59 м до 307,95 м<br/> сектор 4.1.147 – от 307,95 м до 312,31 м<br/> сектор 4.1.148 – от 312,31 м до 316,68 м<br/> сектор 4.1.149 – от 316,68 м до 321,04 м<br/> сектор 4.1.150 – от 321,04 м до 325,40 м<br/> сектор 4.1.151 – от 685,36 м до 697,00 м<br/> сектор 4.1.152 – от 697,00 м до 712,00 м<br/> сектор 4.1.153 – от 712,00 м до 727,00 м<br/> сектор 4.1.154 – от 727,00 м до 744,79 м<br/> сектор 4.1.155 – от 408,90 м до 414,50 м<br/> сектор 4.1.156 – от 414,50 м до 421,00 м<br/> сектор 4.1.157 – от 421,00 м до 429,00 м<br/> сектор 4.1.158 – от 361,87 м до 369,50 м<br/> сектор 4.1.159 – от 369,50 м до 376,00 м<br/> сектор 4.1.160 – от 376,00 м до 381,95 м<br/> сектор 4.1.161 – от 409,34 м до 414,50 м<br/> сектор 4.1.162 – от 414,50 м до 421,00 м<br/> сектор 4.1.163 – от 421,00 м до 428,84 м<br/> сектор 4.1.164 – от 689,46 м до 697,00 м<br/> сектор 4.1.165 – от 697,00 м до 712,00 м<br/> сектор 4.1.166 – от 712,00 м до 727,00 м<br/> сектор 4.1.167 – от 727,00 м до 744,48 м<br/> сектор 4.1.168 – от 200,92 м до 204,73 м<br/> сектор 4.1.169 – от 204,73 м до 209,09 м<br/> сектор 4.1.170 – от 209,09 м до 213,45 м<br/> сектор 4.1.171 – от 213,45 м до 217,82 м<br/> сектор 4.1.172 – от 217,82 м до 222,18 м<br/> сектор 4.1.173 – от 222,18 м до 226,54 м<br/> сектор 4.1.174 – от 226,54 м до 230,91 м<br/> сектор 4.1.175 – от 230,91 м до 235,27 м<br/> сектор 4.1.176 – от 235,27 м до 239,63 м<br/> сектор 4.1.177 – от 239,63 м до 244,00 м<br/> сектор 4.1.178 – от 244,00 м до 248,36 м<br/> сектор 4.1.179 – от 248,36 м до 252,72 м</p> |                         |

| Перечень ограничений использования объектов недвижимости и осуществления деятельности   | Обоснование ограничений |
|---|-------------------------|
| <p>сектор 4.1.180 – от 252,72 м до 257,09 м<br/> сектор 4.1.181 – от 257,09 м до 261,45 м<br/> сектор 4.1.182 – от 261,45 м до 265,81 м<br/> сектор 4.1.183 – от 265,81 м до 270,18 м<br/> сектор 4.1.184 – от 270,18 м до 274,54 м<br/> сектор 4.1.185 – от 274,54 м до 278,91 м<br/> сектор 4.1.186 – от 278,91 м до 283,27 м<br/> сектор 4.1.187 – от 283,27 м до 287,63 м<br/> сектор 4.1.188 – от 287,63 м до 292,00 м<br/> сектор 4.1.189 – от 292,00 м до 296,36 м<br/> сектор 4.1.190 – от 296,36 м до 300,72 м<br/> сектор 4.1.191 – от 300,72 м до 305,09 м<br/> сектор 4.1.192 – от 305,09 м до 309,45 м<br/> сектор 4.1.193 – от 309,45 м до 313,81 м<br/> сектор 4.1.194 – от 313,81 м до 318,18 м<br/> сектор 4.1.195 – от 318,18 м до 322,54 м<br/> сектор 4.1.196 – от 322,54 м до 326,90 м<br/> сектор 4.1.196.1 – от 322,54 м до 326,90 м<br/> сектор 4.1.197 – от 202,23 м до 204,73 м<br/> сектор 4.1.198 – от 204,73 м до 209,09 м<br/> сектор 4.1.199 – от 209,09 м до 213,45 м<br/> сектор 4.1.200 – от 213,45 м до 217,82 м<br/> сектор 4.1.201 – от 217,82 м до 222,18 м<br/> сектор 4.1.202 – от 222,18 м до 226,54 м<br/> сектор 4.1.203 – от 226,54 м до 230,91 м<br/> сектор 4.1.204 – от 230,91 м до 235,27 м<br/> сектор 4.1.205 – от 235,27 м до 239,63 м<br/> сектор 4.1.206 – от 239,63 м до 244,00 м<br/> сектор 4.1.207 – от 244,00 м до 248,36 м<br/> сектор 4.1.208 – от 248,36 м до 252,72 м<br/> сектор 4.1.209 – от 252,72 м до 257,09 м<br/> сектор 4.1.210 – от 257,09 м до 261,45 м<br/> сектор 4.1.211 – от 261,45 м до 265,81 м<br/> сектор 4.1.212 – от 265,81 м до 270,18 м<br/> сектор 4.1.213 – от 270,18 м до 274,54 м<br/> сектор 4.1.214 – от 274,54 м до 278,91 м<br/> сектор 4.1.215 – от 278,91 м до 283,27 м<br/> сектор 4.1.216 – от 283,27 м до 287,63 м<br/> сектор 4.1.217 – от 287,63 м до 292,00 м</p> |                         |

| Перечень ограничений использования объектов недвижимости и осуществления деятельности   | Обоснование ограничений |
|---|-------------------------|
| <p>сектор 4.1.218 – от 292,00 м до 296,36 м<br/> сектор 4.1.219 – от 296,36 м до 300,72 м<br/> сектор 4.1.220 – от 300,72 м до 305,09 м<br/> сектор 4.1.221 – от 305,09 м до 309,45 м<br/> сектор 4.1.222 – от 309,45 м до 313,81 м<br/> сектор 4.1.222.1 – от 309,45 м до 313,81 м<br/> сектор 4.1.223 – от 313,81 м до 318,18 м<br/> сектор 4.1.223.1 – от 313,81 м до 318,18 м<br/> сектор 4.1.224 – от 318,18 м до 322,54 м<br/> сектор 4.1.224.1 – от 318,18 м до 322,54 м<br/> сектор 4.1.225 – от 322,54 м до 326,90 м<br/> сектор 4.1.225.1 – от 322,54 м до 326,90 м<br/> 3. Секторы 4.2.1; 4.2.2; 4.2.3; 4.2.4; 4.2.5; 4.2.6 – запрещается размещение воздушных высоковольтных (свыше 1000 В) линий электропередач.<br/> 4. Секторы 4.3.1; 4.3.2; 4.3.3; 4.3.4; 4.3.5 – запрещается размещение сооружений, имеющих значительные металлические массы (мосты, эстакады электрифицированные железные дороги, ангары, здания из железобетона и здания с металлическими кровлями).<br/> 5. Сектор 4.4.1 – запрещается размещение промышленных электроустановок.<br/> 6. Секторы 4.5.1; 4.5.2; 4.5.3; 4.5.4 – запрещается размещение воздушных низковольтных (менее 1000 В) линий электропередач и воздушных линий связи.<br/> 7. В границах четвертой подзоны строительство, реконструкция объектов капитального строительства на основании разрешения на строительство осуществляются в соответствии с законодательством Российской Федерации.<br/> 8. При наложении секторов четвертой подзоны друг на друга действуют ограничения по наименьшему показателю предельной абсолютной высоты.<br/> 9. При наложении секторов третьей и четвертой подзон ограничения предельной абсолютной высоты размещения объектов капитального строительства принимаются по наименьшему показателю высотных ограничений.</p> |                         |

12.5. Пятая подзона ПАТ аэродрома государственной авиации Ермолино (Балабаново).

| Перечень ограничений использования объектов недвижимости и осуществления деятельности  | Обоснование ограничений  |
|--|--|
| <p>1. В границах пятой подзоны запрещается размещать опасные производственные объекты<sup>1</sup>, функционирование которых может повлиять на безопасность полетов воздушных судов.</p> <p>2. В границах пятой подзоны допускаются эксплуатация, строительство, реконструкция, капитальный ремонт, техническое перевооружение, консервация (далее – размещение) опасных производственных объектов при их соответствии установленным в пункте 3 настоящей таблицы ограничениям.</p> <p>3. Максимальные радиусы зон поражения при происшествиях техногенного характера на опасных производственных объектах, находящихся в пятой подзоне приаэродромной территории, в которых размещение таких объектов возможно, не должны достигать:<br/>по вертикали – высоты пролета воздушных судов (высота поверхности ограничения препятствий в третьей подзоне приаэродромной территории);<br/>по горизонтали – внешних границ первой и второй подзон приаэродромной территории аэродрома.</p> <p>4. При невозможности соблюдения ограничений, предусмотренных пунктом 3 настоящей таблицы, размещение опасных производственных объектов должно выполняться на основании специальных технических условий, разработанных для конкретного объекта капитального строительства в соответствии с положениями приказа Минстроя России от 30 ноября 2020 г. № 734/пр «Об утверждении Порядка разработки и согласования специальных технических условий для разработки проектной документации на объект капитального строительства» (зарегистрирован Минюстом России 18 декабря 2020 г.,</p> | <p>1. Подпункт 5 пункта 3 статьи 47 Воздушного кодекса Российской Федерации.</p> <p>2. Подпункт «г» пункта 1(1) Положения № 1460.</p> <p>3. Пункт 4 статьи 3 Федерального закона № 116-ФЗ.</p> |

<sup>1</sup> Пункт 1 статьи 2 Федерального закона от 21 июля 1997 г. № 116-ФЗ «О промышленной безопасности опасных производственных объектов» (далее – Федеральный закон № 116-ФЗ).

| Перечень ограничений использования объектов недвижимости и осуществления деятельности   | Обоснование ограничений |
|---|-------------------------|
| регистрационный № 61581) с изменениями, внесенными приказом Минстроя России от 22 октября 2021 г. № 774/пр (зарегистрирован Минюстом России 29 ноября 2021 г., регистрационный № 66058) <sup>1</sup> , и (или) обоснования безопасности опасного производственного объекта, разрабатываемого на основании Федерального закона № 116-ФЗ. |                         |

12.6. Шестая подзона ПАТ аэродрома государственной авиации Ермолино (Балабаново).

| Перечень ограничений использования объектов недвижимости и осуществления деятельности  | Обоснование ограничений   |
|--|---|
| 1. В границах шестой подзоны приаэродромной территории аэродрома, на расстоянии 15 км от КТА, запрещается размещать объекты, способствующие привлечению и массовому скоплению птиц.<br>2. Допускается размещать в границах шестой подзоны объекты по обращению с твердыми коммунальными отходами, пищевыми и биологическими отходами в случае наличия заключения по результатам орнитологического исследования на предмет отсутствия факторов, способствующих привлечению и массовому скоплению птиц, и (или) достаточности мер защиты указанных объектов от привлечения и массового скопления птиц, проведенного в соответствии с пунктом 1(4) Положения. | 1. Подпункт 6 пункта 3 статьи 47 Воздушного кодекса Российской Федерации.<br>2. Подпункт «д» пункта 1(1) Положения № 1460 |

12.7. Седьмая подзона ПАТ аэродрома государственной авиации Ермолино (Балабаново).

| Перечень ограничений использования объектов недвижимости и осуществления деятельности  | Обоснование ограничений  |
|--|--|
| В границах седьмой подзоны ввиду превышения уровня шумового воздействия устанавливаются следующие ограничения.<br>1. В секторе зоны запрета строительства нормируемых объектов запрещается размещать:<br>а) палаты больниц и санаториев, операционные больниц; | 1. Подпункт 7 пункта 3 статьи 47 Воздушного кодекса Российской Федерации.<br>2. Подпункт 7 пункта 3 статьи 1 Федерального закона № 135-ФЗ. |

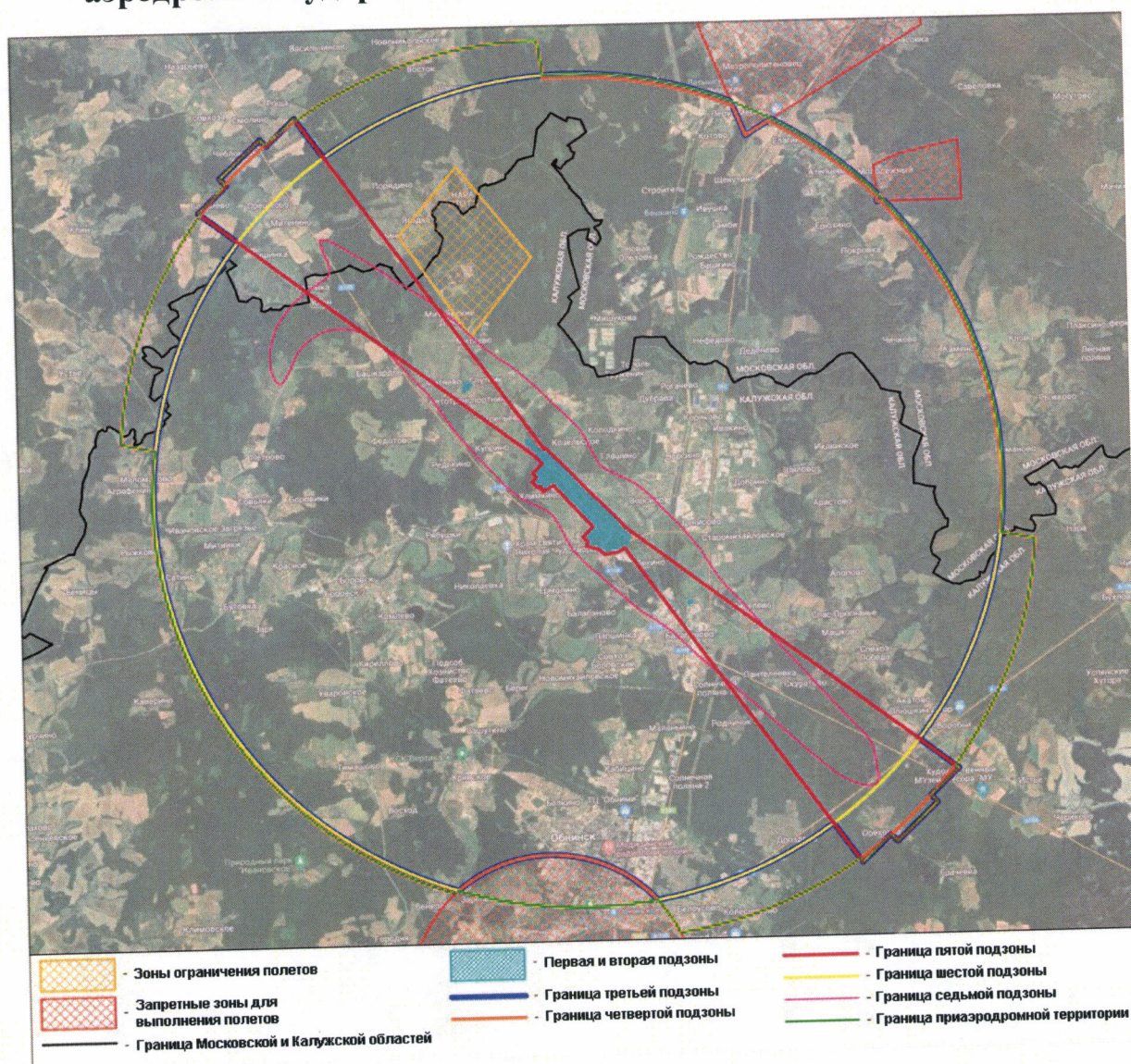
<sup>1</sup> В соответствии с пунктом 2 приказа № 734 данный акт действует до 1 сентября 2026 г.

| Перечень ограничений использования объектов недвижимости и осуществления деятельности   | Обоснование ограничений   |
|---|---|
| <p>б) кабинеты врачей поликлиник, амбулаторий, диспансеров, больниц, санаториев;</p> <p>в) классные помещения, учебные кабинеты, учительские комнаты, аудитории образовательных организаций, конференц-залы, читальные залы библиотек;</p> <p>г) музыкальные классы;</p> <p>д) жилые комнаты квартир, домов стационарных организаций социального обслуживания, организации для детей-сирот и детей, оставшихся без попечения родителей, спальные помещения в школах-интернатах, дошкольных образовательных организациях, домов отдыха, пансионатов;</p> <p>е) жилые комнаты общежитий и номера гостиниц;</p> <p>ж) территории, непосредственно прилегающие к зданиям больниц и санаториев;</p> <p>з) территории, непосредственно прилегающие к зданиям жилых домов, домов отдыха, пансионатов, домов-интернатов для престарелых и инвалидов, дошкольных образовательных организаций и других образовательных организаций;</p> <p>и) территории, непосредственно прилегающие к зданиям гостиниц и общежитий;</p> <p>к) площадки отдыха, функционально выделенные на территории микрорайонов и групп жилых домов, домов отдыха, пансионатов, стационарных организаций социального обслуживания, организаций для детей-сирот и детей, оставшихся без попечения родителей, площадки дошкольных образовательных организаций и других образовательных организаций.</p> <p>2. В секторе зоны ограничения (зона запрета нового строительства и реконструкции нормируемых объектов без проектных решений по защите помещений от шума) строительства нормируемых объектов ограничения по размещению устанавливаются в отношении следующих объектов:</p> <p>а) палаты больниц и санаториев, операционные больниц;</p> <p>б) кабинеты врачей поликлиник, амбулаторий, диспансеров, больниц, санаториев;</p> | <p>3. Подпункт «е» пункта 1(1) Положения № 1460.</p> <p>4. Пункт 4 статьи 1, пункт 7 статьи 30 Градостроительного кодекса Российской Федерации.</p> <p>5. Пункт 1 статьи 23 Федерального закона от 30 марта 1999 г. № 52-ФЗ «О санитарно-эпидемиологическом благополучии населения».</p> <p>6. Постановление № 2.</p> |

| Перечень ограничений использования объектов недвижимости и осуществления деятельности  | Обоснование ограничений |
|--|-------------------------|
| <p>в) классные помещения, учебные кабинеты, учительские комнаты, аудитории образовательных организаций, конференц-залы, читальные залы библиотек;</p> <p>г) музыкальные классы;</p> <p>д) жилые комнаты квартир, домов стационарных организаций социального обслуживания, организации для детей-сирот и детей, оставшихся без попечения родителей, спальные помещения в школах-интернатах, дошкольных образовательных организациях, домов отдыха, пансионатов;</p> <p>е) жилые комнаты общежитий и номера гостиниц;</p> <p>ж) территории, непосредственно прилегающие к зданиям больниц и санаториев;</p> <p>з) территории, непосредственно прилегающие к зданиям жилых домов, домов отдыха, пансионатов, домов-интернатов для престарелых и инвалидов, дошкольных образовательных организаций и других образовательных организаций;</p> <p>и) территории, непосредственно прилегающие к зданиям гостиниц и общежитий;</p> <p>к) площадки отдыха, функционально выделенные на территории микрорайонов и групп жилых домов, домов отдыха, пансионатов, стационарных организаций социального обслуживания, организаций для детей-сирот и детей, оставшихся без попечения родителей, площадки дошкольных образовательных организаций и других образовательных организаций</p> |                         |

Приложение № 1  
к Приаэродромной территории  
аэродрома государственной  
авиации Ермолино (Балабаново),  
утвержденной приказом  
Федеральной службы войск  
национальной гвардии  
Российской Федерации  
от 25 ноября 2023 г. № 426

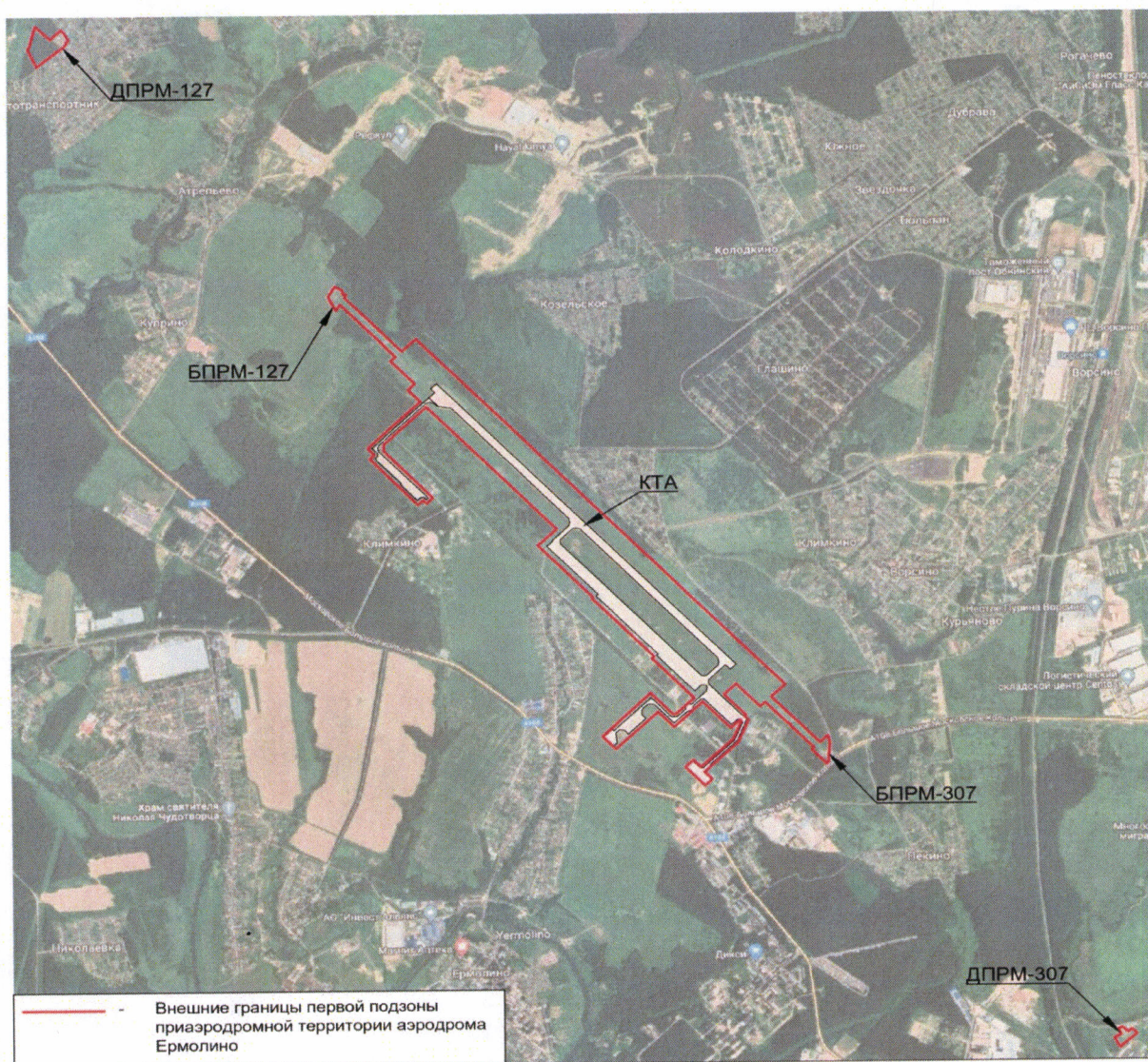
### Общая карта-схема границ приаэродромной территории аэродрома государственной авиации Ермолино (Балабаново)





Приложение № 2  
к Приаэродромной территории  
аэродрома государственной  
авиации Ермолино (Балабаново),  
утвержденной приказом  
Федеральной службы войск  
национальной гвардии  
Российской Федерации  
от 25 ноября 2023 г. № 426

### Карта-схема границ первой подзоны приаэродромной территории аэродрома государственной авиации Ермолино (Балабаново)



Условные обозначения: ДПРМ – дальний приводной радиомаяк;  
БПРМ – ближний приводной радиомаяк.

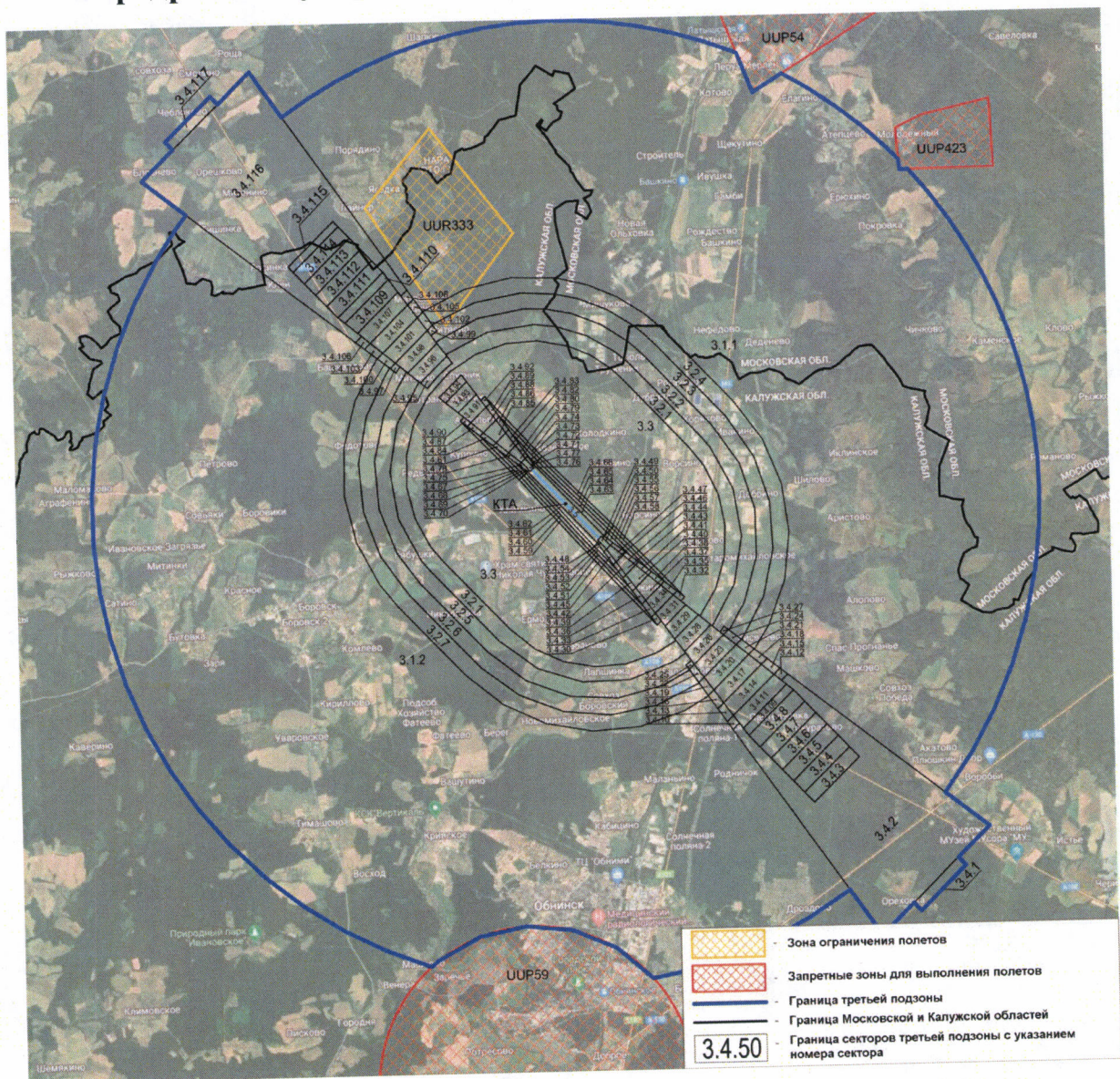
Приложение № 3  
к Приаэродромной территории  
аэродрома государственной  
авиации Ермолино (Балабаново),  
утвержденной приказом  
Федеральной службы войск  
национальной гвардии  
Российской Федерации  
от 25 ноября 2023 г. № 426

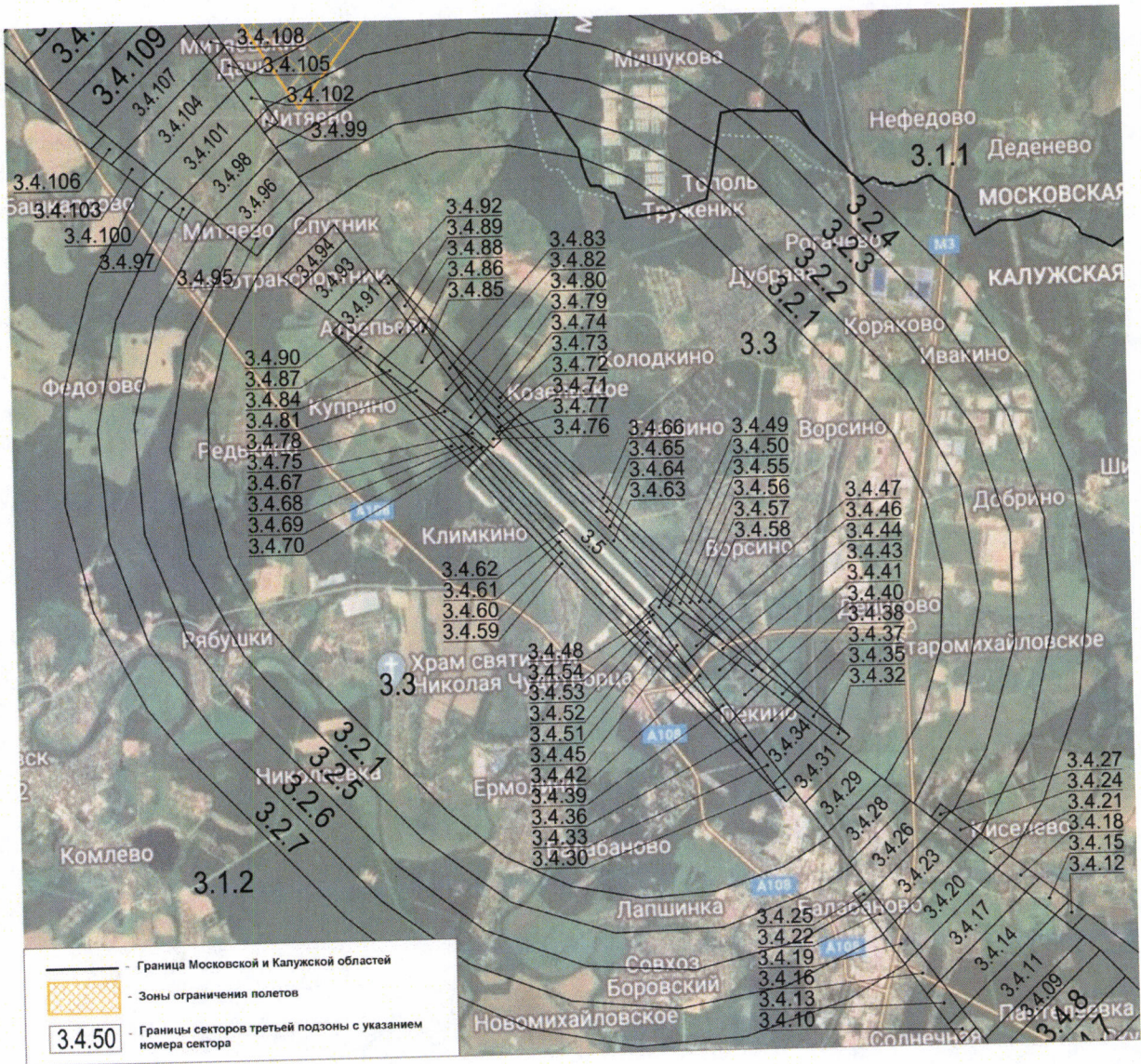
**Карта-схема границ второй подзоны приаэродромной территории  
аэродрома государственной авиации Ермолино (Балабаново)**



Приложение № 4  
к Приаэродромной территории  
аэродрома государственной  
авиации Ермолино (Балабаново),  
утвержденной приказом  
Федеральной службы войск  
национальной гвардии  
Российской Федерации  
от 25 ноября 2023 г. № 426

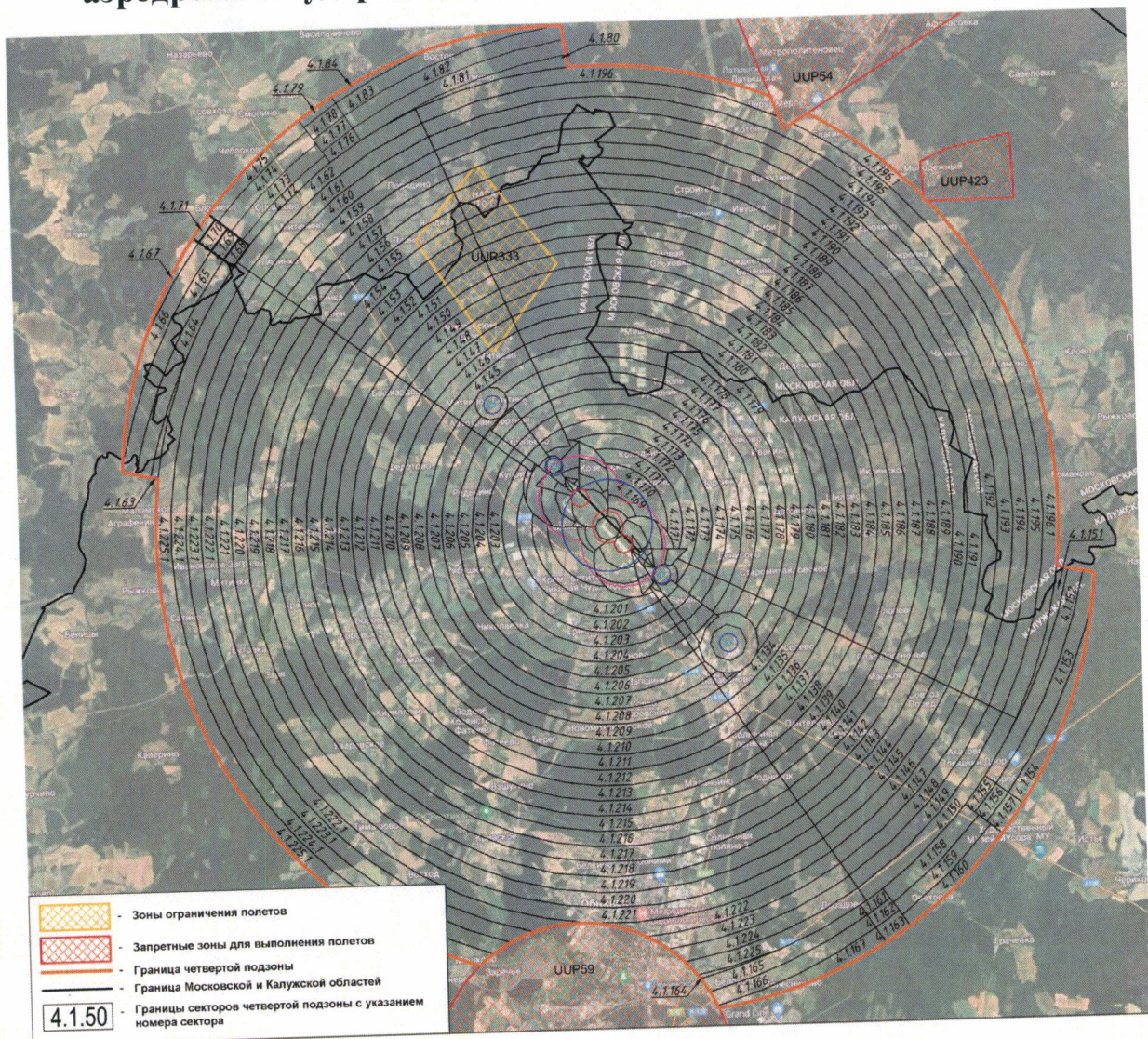
**Карта-схема границ третьей подзоны приаэродромной территории  
аэродрома государственной авиации Ермолино (Балабаново)**

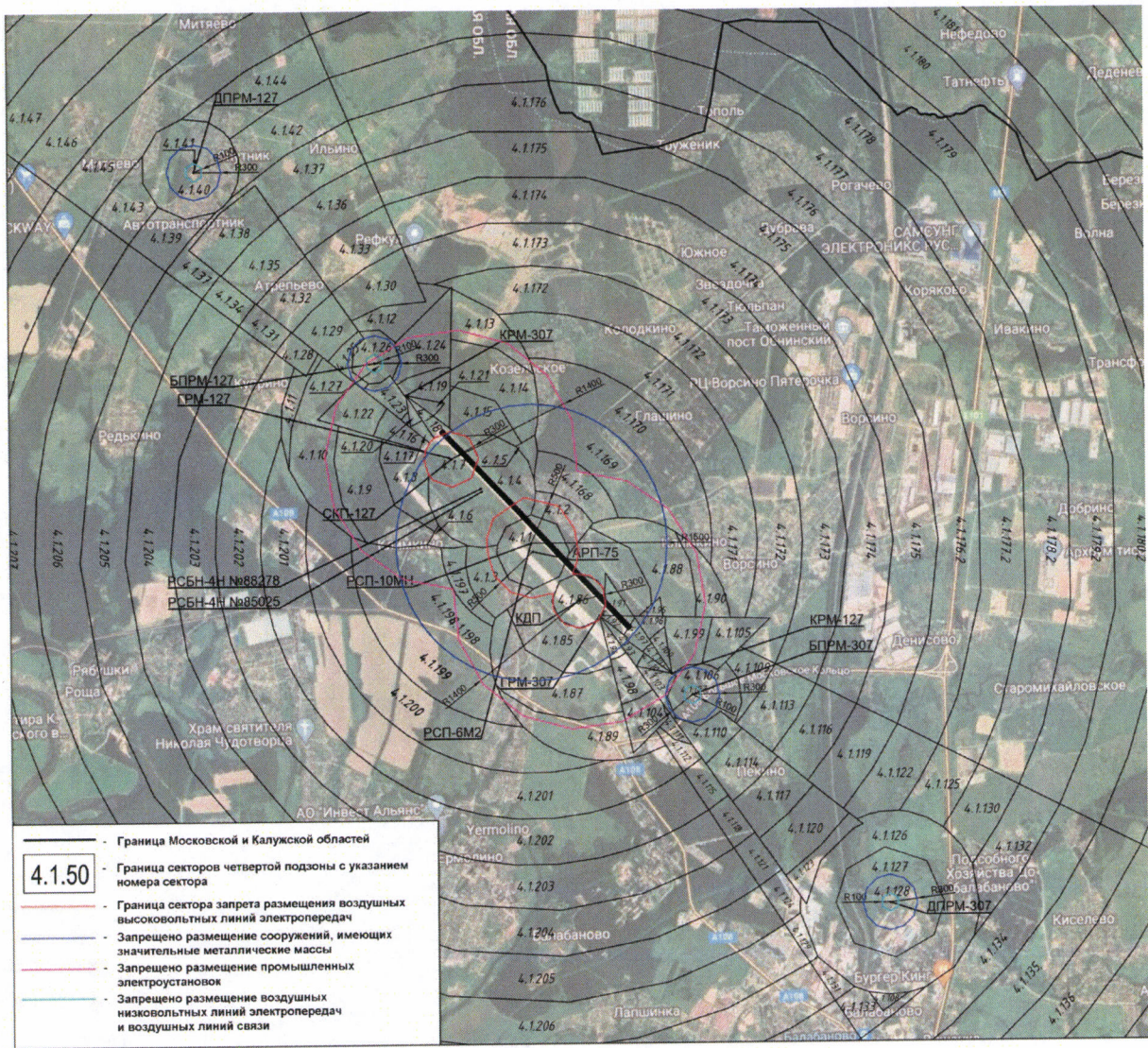




Приложение № 5  
к Приаэродромной территории  
аэродрома государственной  
авиации Ермолино (Балабаново),  
утвержденной приказом  
Федеральной службы войск  
национальной гвардии  
Российской Федерации  
от 25 ноября 2023 г. № 426

### Карта-схема границ четвертой подзоны приаэродромной территории аэродрома государственной авиации Ермолино (Балабаново)





Условные обозначения: ГРМ – глиссадный радиомаяк;

КРМ – курсовой радиомаяк;

РСП – радиолокационная система посадки;

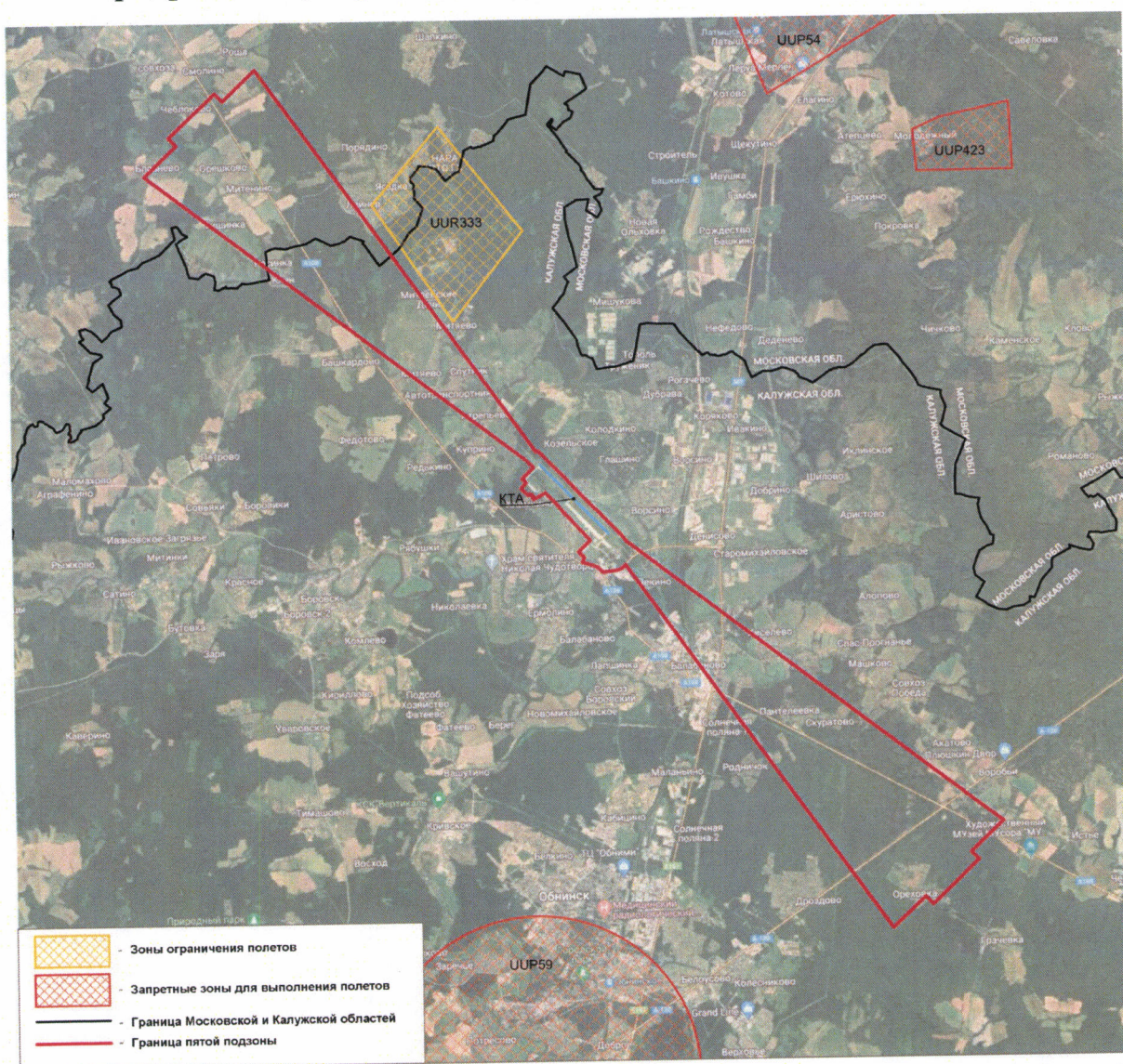
КДП – командно-диспетчерский пункт;

РСБН – радиотехническая система ближней навигации;

АРП – автоматический радиопеленгатор.

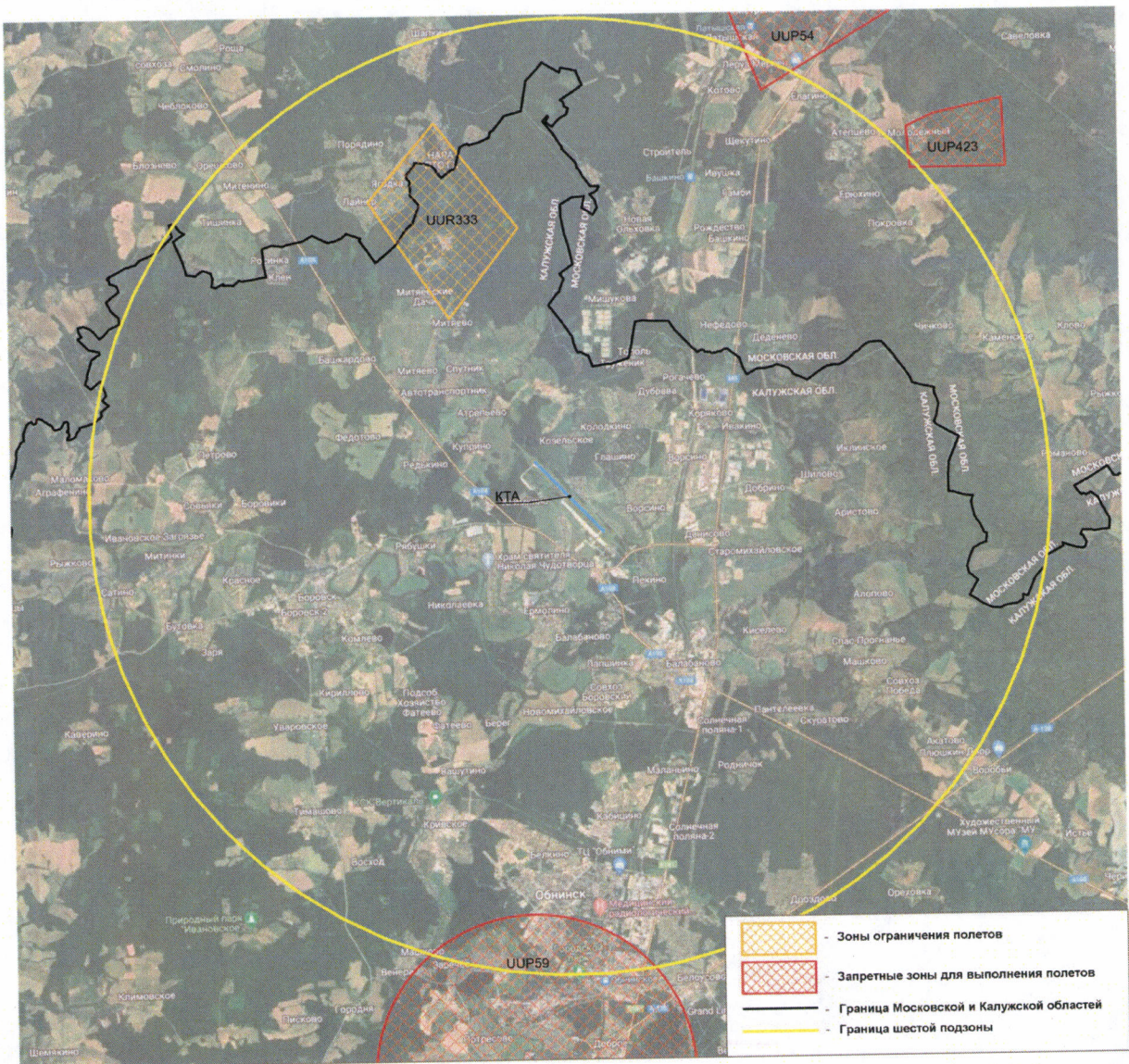
Приложение № 6  
к Приаэродромной территории  
аэродрома государственной  
авиации Ермолино (Балабаново),  
утвержденной приказом  
Федеральной службы войск  
национальной гвардии  
Российской Федерации  
от 25 ноября 2023 г. № 426

**Карта-схема границ пятой подзоны приаэродромной территории  
аэродрома государственной авиации Ермолино (Балабаново)**



Приложение № 7  
к Приаэродромной территории  
аэродрома государственной  
авиации Ермолино (Балабаново),  
утвержденной приказом  
Федеральной службы войск  
национальной гвардии  
Российской Федерации  
от 25 ноября 2023 г. № 426

**Карта-схема границ шестой подзоны приаэродромной территории  
аэродрома государственной авиации Ермолино (Балабаново)**





Приложение № 8  
к Приаэродромной территории  
аэродрома государственной  
авиации Ермолино (Балабаново),  
утвержденной приказом  
Федеральной службы войск  
национальной гвардии  
Российской Федерации  
от 25 ноября 2023 г. № 426

**Карта-схема границ седьмой подзоны приаэродромной территории  
аэродрома государственной авиации Ермолино (Балабаново)**

