



МИНИСТЕРСТВО ЮСТИЦИИ РОССИЙСКОЙ ФЕДЕРАЦИИ

**ЗАРЕГИСТРИРОВАНО**

Регистрационный № 76.953

от "23" января 2024 г.

**МИНИСТЕРСТВО ПРОМЫШЛЕННОСТИ И ТОРГОВЛИ  
РОССИЙСКОЙ ФЕДЕРАЦИИ  
(Минпромторг России)**

**ПРИКАЗ**

18 октября 2023 г.

№ 3942

Москва

**Об установлении приаэродромной территории  
аэродрома экспериментальной авиации Иркутск-2 (Восточный)  
в составе с 1 по 6 подзону**

В соответствии со статьей 47 Воздушного кодекса Российской Федерации, подпунктом «б» пункта 2 Положения о приаэродромной территории, утвержденного постановлением Правительства Российской Федерации от 2 декабря 2017 г. № 1460, **п р и к а з ы в а ю:**

1. Установить прилагаемую приаэродромную территорию аэродрома экспериментальной авиации Иркутск-2 (Восточный) в составе с 1 по 6 подзону.

2. Настоящий приказ действует в течение срока, указанного в пункте 4 постановления Правительства Российской Федерации от 2 декабря 2017 г. № 1460 «Об утверждении Положения о приаэродромной территории и Правил разрешения разногласий, возникающих между высшими исполнительными органами государственной власти субъектов Российской Федерации, уполномоченными Правительством Российской Федерации федеральными органами исполнительной власти и Федеральной службой по надзору в сфере защиты прав потребителей

и благополучия человека при согласовании проекта акта об установлении приаэродромной территории и при определении границ седьмой подзоны приаэродромной территории».

Заместитель Председателя  
Правительства Российской Федерации –  
Министр промышленности и торговли  
Российской Федерации



Д.В. Мантуров

**Приаэродромная территория  
аэродрома экспериментальной авиации Иркутск-2 (Восточный)  
в составе с 1 по 6 подзону**

**I. Общие положения**

1. Граница приаэродромной территории аэродрома экспериментальной авиации Иркутск-2 (Восточный) (далее – аэродром Иркутск-2 (Восточный) в составе с 1 по 6 подзону установлена путем наложения границ шести подзон.

2. В подзонах приаэродромной территории аэродрома Иркутск-2 (Восточный) устанавливаются следующие ограничения использования земельных участков и (или) расположенных на них объектов недвижимости и осуществления экономической и иной деятельности (далее – ограничения использования объектов недвижимости и осуществления деятельности)<sup>1</sup>:

первая подзона, в которой запрещается размещать объекты, не предназначенные для организации и обслуживания воздушного движения и воздушных перевозок, обеспечения взлета, посадки, руления и стоянки воздушных судов;

вторая подзона, в которой запрещается размещать объекты, не предназначенные для обслуживания пассажиров и обработки багажа, грузов и почты, обслуживания воздушных судов, хранения авиационного топлива и заправки воздушных судов, обеспечения энергоснабжения, а также объекты, не относящиеся к инфраструктуре аэропорта;

---

<sup>1</sup> Статья 47 Воздушного кодекса Российской Федерации, пункт 1<sup>1</sup> Положения о приаэродромной территории, утвержденного постановлением Правительства Российской Федерации от 2 декабря 2017 г. № 1460 (далее – Положение, постановление № 1460), в соответствии с пунктом 4 постановления № 1460 данный акт действует до 1 сентября 2029 г.

третья подзона, в которой запрещается размещать объекты, высота которых превышает ограничения, установленные уполномоченным Правительством Российской Федерации федеральным органом исполнительной власти при установлении соответствующей приаэродромной территории;

четвертая подзона, в которой запрещается размещать объекты, создающие помехи в работе наземных объектов средств и систем обслуживания воздушного движения, навигации, посадки и связи, предназначенных для организации воздушного движения и расположенных вне первой подзоны;

пятая подзона, в которой запрещается размещать опасные производственные объекты, функционирование которых может повлиять на безопасность полетов воздушных судов;

шестая подзона, в которой запрещается размещать объекты, способствующие привлечению и массовому скоплению птиц.

### 3. Настоящее приложение включает<sup>2</sup>:

текстовое и графическое описания местоположения границ приаэродромной территории и выделенных на ней шести подзон и зон (секторов) внутри указанных подзон;

перечень координат характерных точек границ в системе координат, используемой для ведения Единого государственного реестра недвижимости (далее – перечень координат характерных точек границ);

перечень ограничений использования объектов недвижимости и осуществления деятельности в соответствии с Воздушным кодексом Российской Федерации.

## **II. Описание границ приаэродромной территории аэродрома Иркутск-2 (Восточный)**

4. Описание границ приаэродромной территории аэродрома Иркутск-2 (Восточный) в соответствии с подпунктом «а» пункта 3 Положения включает перечень координат характерных точек границ.

---

<sup>2</sup> Статья 47 Воздушного кодекса Российской Федерации, пункт 3 Положения.

4.1. Граница приаэродромной территории аэродрома Иркутск-2 (Восточный) установлена по границе наиболее удаленных от контрольной точки аэродрома (далее – КТА) внешних границ подзон.

4.2. Перечень координат характерных точек границ приаэродромной территории аэродрома Иркутск-2 (Восточный) приведен в таблице 4.1.

Таблица 4.1

Обозначение характерных точек границ	Координаты, МСК-38	
	X	Y
1	407231,699	3319071,275
2	407662,318	3319685,459
3	408510,368	3321138,636
4	409241,339	3322722,984
5	409814,218	3324371,101
6	410223,536	3326067,254
7	410365,577	3326928,299
8	409574,250	3327039,053
9	409621,275	3327936,336
10	409539,103	3329504,263
11	409293,489	3331055,011
12	408887,123	3332571,591
13	408324,457	3334037,386
14	407611,656	3335436,336
15	406553,063	3337004,376
16	406265,329	3337397,712
17	405379,865	3338405,211
18	404407,940	3339329,582
19	403357,326	3340163,435
20	402236,424	3340900,102
21	401054,196	3341533,692
22	400088,236	3341944,972
23	399729,261	3342111,292
24	398843,925	3342455,234
25	397938,597	3342742,456
26	397016,906	3342971,805
27	396082,548	3343142,363
28	395139,268	3343253,445
29	394190,849	3343304,605
30	393241,094	3343295,640
31	392293,810	3343226,584
32	391643,583	3343137,538

33	391313,769	3344681,458
34	389625,419	3344233,536
35	387988,836	3343622,994
36	386419,645	3342855,661
37	384932,822	3341938,862
38	383709,351	3341008,217
39	374131,268	3353063,645
40	367788,450	3346262,272
41	380478,341	3337550,142
42	379618,898	3336228,606
43	378811,233	3334679,787
44	378158,563	3333059,545
45	377667,120	3331383,345
46	377341,593	3329667,188
47	378907,736	3329448,742
48	378866,539	3328829,252
49	378863,623	3327879,408
50	378920,830	3326931,283
51	379037,931	3325988,680
52	379214,456	3325055,379
53	379449,697	3324135,121
54	379742,711	3323231,597
55	380092,323	3322348,430
56	380497,131	3321489,161
57	380955,511	3320657,235
58	381465,627	3319855,989
59	382025,432	3319088,636
60	382632,681	3318358,251
61	383284,940	3317667,765
62	383979,593	3317019,946
63	384713,855	3316417,391
64	385484,782	3315862,517
65	386289,281	3315357,549
66	387124,128	3314904,511
67	387160,872	3314887,487
68	388075,074	3314397,540
69	389309,175	3313872,092
70	390585,281	3313458,989
71	391893,187	3313161,532
72	393222,437	3312982,102
73	394724,947	3312923,013
74	396172,383	3313013,301
75	396401,856	3311936,779

76	398088,553	3312383,469
77	399723,611	3312992,618
78	401291,424	3313758,412
79	402777,027	3314673,542
80	403433,983	3315147,929
81	404009,870	3315604,914
82	413584,486	3303553,850
83	419927,303	3310355,223
1	407231,699	3319071,275

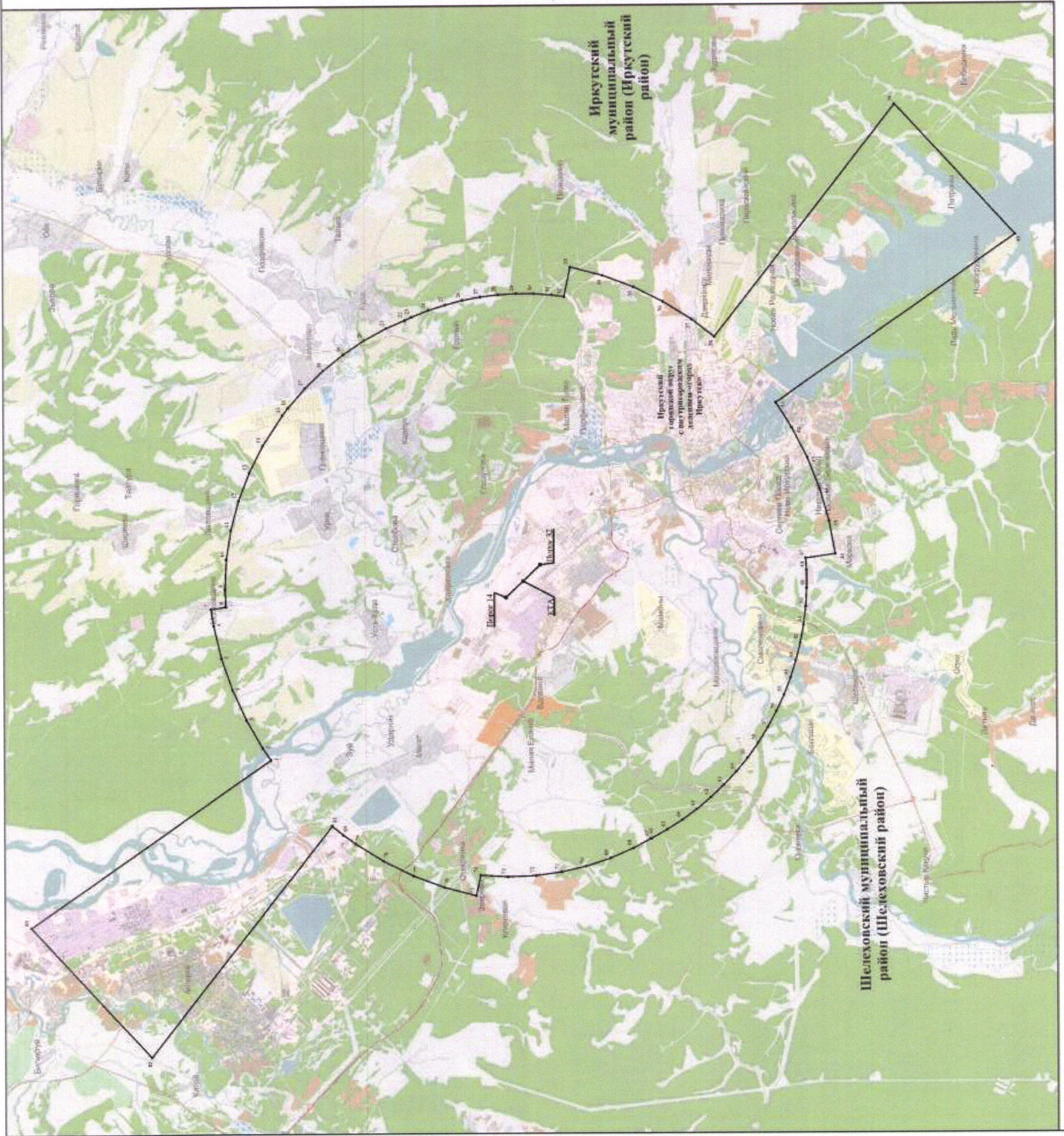
4.3. Приаэродромная территория аэродрома Иркутск-2 (Восточный) полностью или частично расположена в границах муниципальных образований Иркутской области, приведенных в таблице 4.2.

Таблица 4.2

№ п/п	Муниципальное образование
1	Ангарский городской округ
2	городской округ Иркутск
3	Максимовское сельское поселение
4	Мамонское сельское поселение
5	Усть-Балейское сельское поселение
6	Карлукское сельское поселение
7	Уриковское сельское поселение
8	Усть-Кудинское сельское поселение
9	Хомутовское сельское поселение
10	Ширяевское сельское поселение
11	Дзержинское сельское поселение
12	Молодежное сельское поселение
13	Марковское городское поселение
14	Смоленское сельское поселение
15	Ушаковское сельское поселение
16	Железнодорожное сельское поселение
17	Шелеховское городское поселение
18	Баклашинское сельское поселение

4.4. Графическое изображение границ приаэродромной территории аэродрома Иркутск-2 (Восточный) приведено на схеме 1.

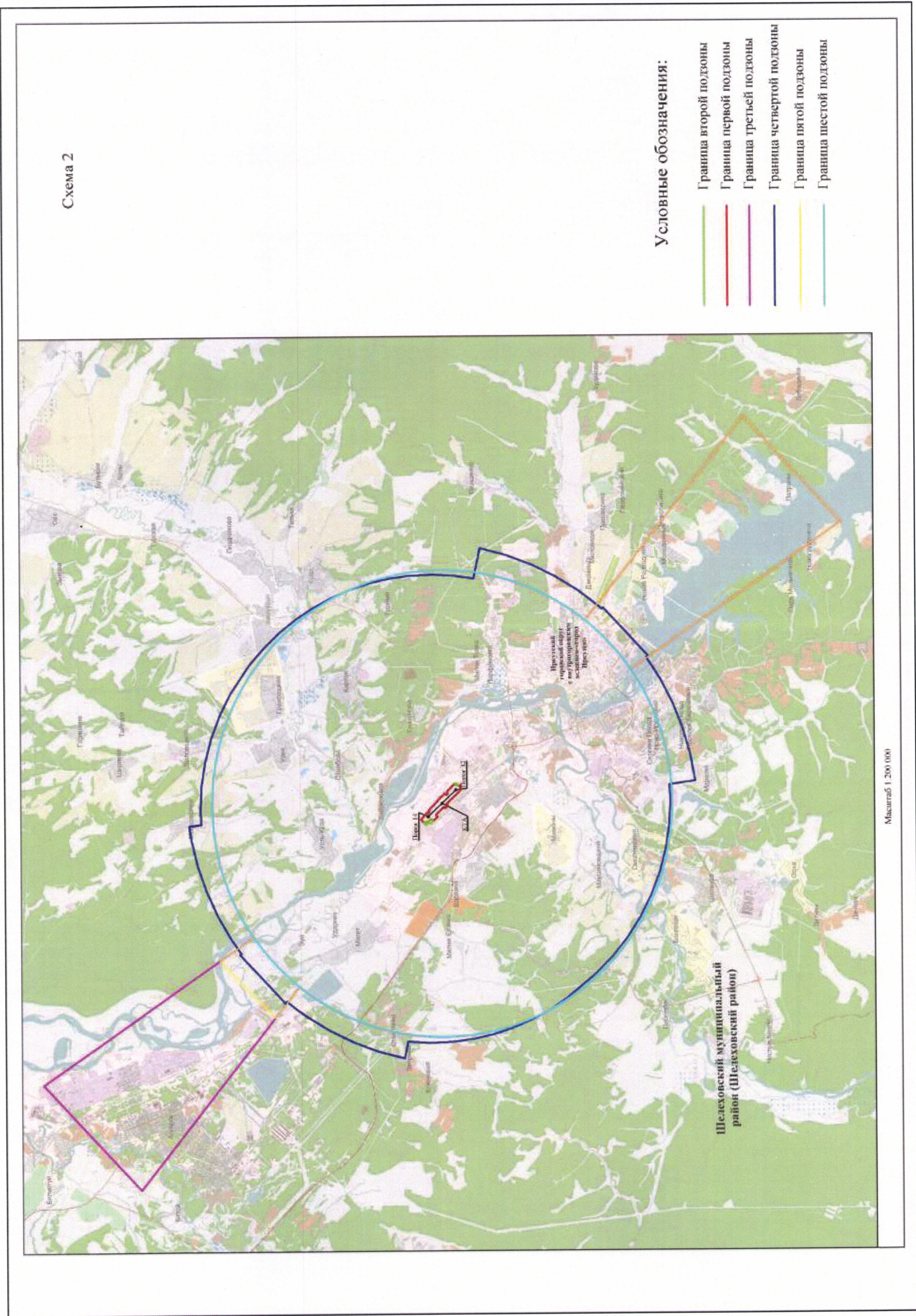
Схема 1



Условные обозначения:  
Граница приаэродромной территории  
Характерная точка границы приаэродромной территории



4.5. Графическое изображение состава приаэродромной территории аэродрома Иркутск-2 (Восточный) приведено на схеме 2.



5. Описание границ первой подзоны приаэродромной территории аэродрома Иркутск-2 (Восточный):

5.1. Первая подзона приаэродромной территории аэродрома Иркутск-2 (Восточный) выделена по внешним границам земельных участков, предоставленных для размещения и эксплуатации зданий, сооружений и оборудования, подлежащих размещению в указанной подзоне, отграничивающим такие земельные участки от земельных участков, предназначенных для иных целей.

5.2. Перечень координат характерных точек границ первой подзоны приаэродромной территории аэродрома Иркутск-2 (Восточный) приведен в таблице 5.1.

Таблица 5.1

Обозначение характерных точек границ	Координаты, МСК-38	
	X	Y
1.1	52,37598	104,17613
1.2	52,37556	104,17690
1.3	52,37494	104,17800
1.4	52,37417	104,17940
1.5	52,37377	104,18011
1.6	52,37301	104,18104
1.7	52,36928	104,18751
1.8	52,36866	104,18856
1.9	52,36810	104,18960
1.10	52,36806	104,18962
1.11	52,36767	104,18969
1.12	52,36764	104,18973
1.13	52,36760	104,18981
1.14	52,36750	104,18998
1.15	52,36693	104,19105
1.16	52,36657	104,19177
1.17	52,36647	104,19197
1.18	52,36644	104,19203
1.19	52,36641	104,19209
1.20	52,36633	104,19227
1.21	52,36629	104,19239
1.22	52,36525	104,19067
1.23	52,36439	104,19200
1.24	52,36468	104,19251

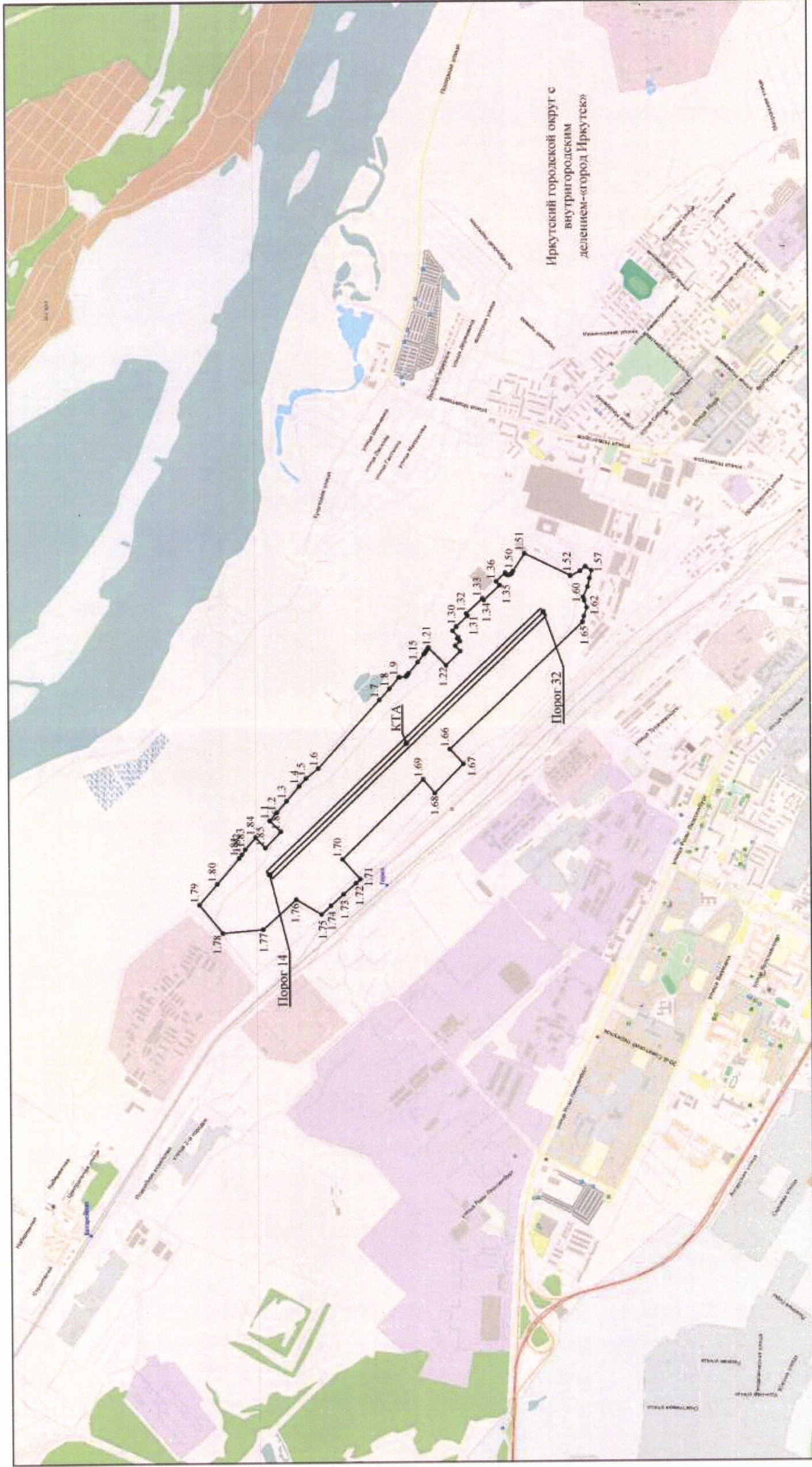
1.25	52,36440	104,19293
1.26	52,36454	104,19319
1.27	52,36447	104,19331
1.28	52,36480	104,19394
1.29	52,36458	104,19433
1.30	52,36460	104,19437
1.31	52,36389	104,19538
1.32	52,36400	104,19557
1.33	52,36301	104,19698
1.34	52,36293	104,19684
1.35	52,36196	104,19823
1.36	52,36217	104,19862
1.37	52,36162	104,19942
1.38	52,36160	104,19934
1.39	52,36157	104,19928
1.40	52,36153	104,19924
1.41	52,36150	104,19922
1.42	52,36147	104,19920
1.43	52,36144	104,19919
1.44	52,36141	104,19919
1.45	52,36137	104,19919
1.46	52,36134	104,19921
1.47	52,36130	104,19924
1.48	52,36126	104,19929
1.49	52,36123	104,19935
1.50	52,36115	104,19955
1.51	52,36044	104,20123
1.52	52,35775	104,19902
1.53	52,35772	104,19896
1.54	52,35715	104,19944
1.55	52,35684	104,19986
1.56	52,35681	104,19983
1.57	52,35646	104,19944
1.58	52,35659	104,19870
1.59	52,35672	104,19788
1.60	52,35699	104,19690
1.61	52,35693	104,19656
1.62	52,35680	104,19590
1.63	52,35697	104,19506
1.64	52,35707	104,19455
1.65	52,35707	104,19450
1.66	52,36513	104,18260
1.67	52,36433	104,18116

1.68	52,36608	104,17843
1.69	52,36676	104,17975
1.70	52,37169	104,17227
1.71	52,37064	104,17034
1.72	52,37092	104,16994
1.73	52,37167	104,16892
1.74	52,37244	104,16786
1.75	52,37301	104,16704
1.76	52,37450	104,16853
1.77	52,37652	104,16572
1.78	52,37892	104,16545
1.79	52,38029	104,16823
1.80	52,37920	104,17017
1.81	52,37785	104,17260
1.82	52,37770	104,17294
1.83	52,37748	104,17344
1.84	52,37685	104,17458
1.85	52,37628	104,17353
1.86	52,37533	104,17508
1.1	52,37598	104,17613

5.3. Муниципальное образование, в границах территории которого расположена первая подзона приаэродромной территории аэродрома Иркутск-2 (Восточный): городской округ Иркутск.

5.4. Графическое изображение границ первой подзоны приаэродромной территории аэродрома Иркутск-2 (Восточный) приведено на схеме 3.

Схема 3



Масштаб 1 : 25 000

Условные обозначения:

Граница подзоны

Характерная точка границы подзоны

1 N

6. Описание границ второй подзоны приаэродромной территории аэродрома Иркутск-2 (Восточный):

6.1. Вторая подзона приаэродромной территории аэродрома Иркутск-2 (Восточный) выделена по внешним границам земельных участков, предоставленных для размещения и эксплуатации зданий, сооружений и оборудования, подлежащих размещению в указанной подзоне, отграничивающим такие земельные участки от земельных участков, предназначенных для иных целей.

6.2. Перечень координат характерных точек границ второй подзоны приаэродромной территории аэродрома Иркутск-2 (Восточный) приведен в таблице 6.1.

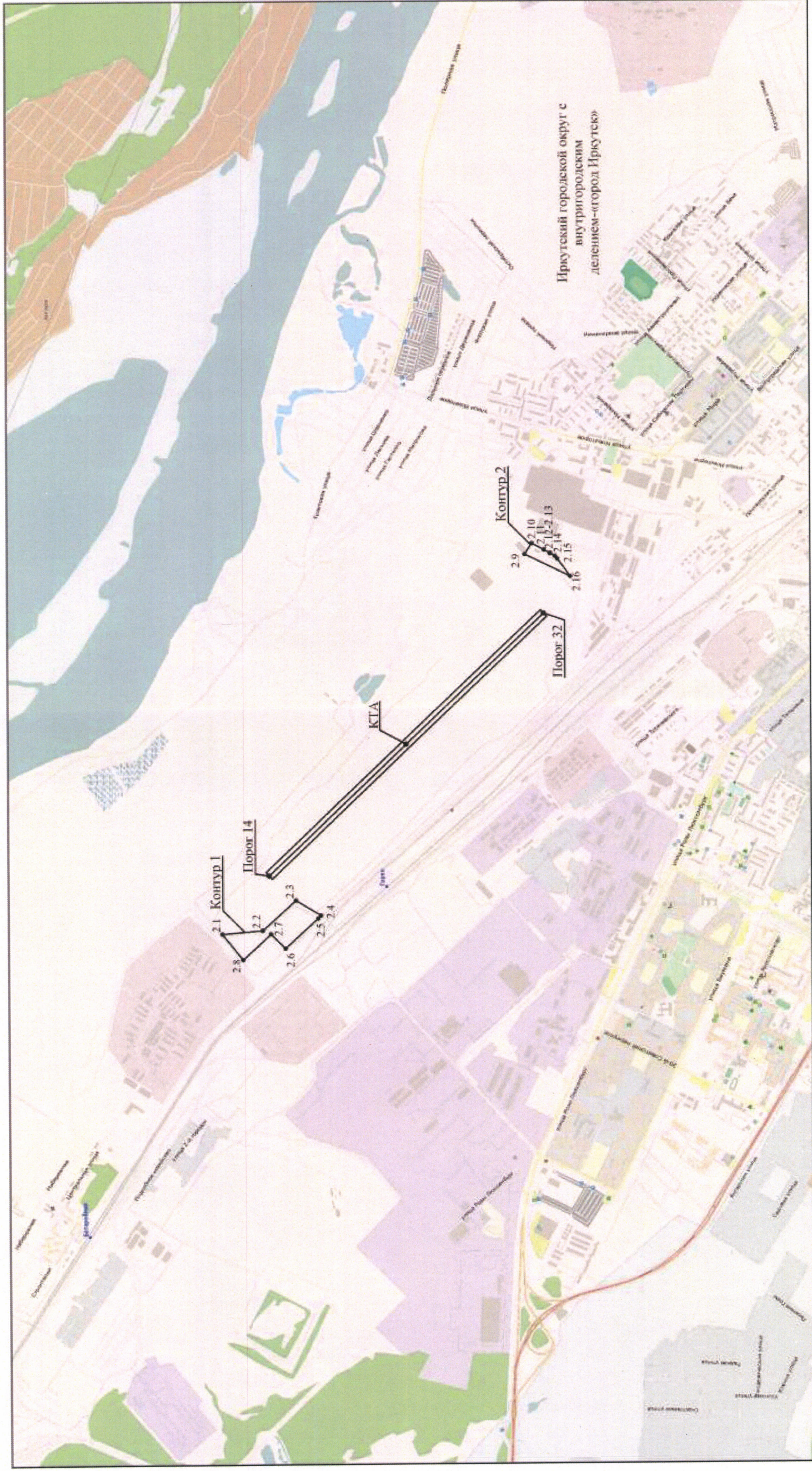
Таблица 6.1

Обозначение характерных точек границ	Координаты, МСК-38	
	Х	У
Контур 1		
2.1	395084,81	3327076,20
2.2	394817,61	3327098,40
2.3	394596,27	3327293,40
2.4	394428,40	3327194,90
2.5	394448,47	3327176,70
2.6	394666,11	3326981,50
2.7	394762,39	3327075,10
2.8	394946,43	3326909,20
2.1	395084,81	3327076,20
Контур 2		
2.9	393067,47	3329545,50
2.10	393020,90	3329617,40
2.11	392939,96	3329574,10
2.12	392898,42	3329551,90
2.13	392899,31	3329550,40
2.14	392867,44	3329532,90
2.15	392850,59	3329514,10
2.16	392765,19	3329400,20
2.9	393067,47	3329545,50

6.3. Муниципальное образование, в границах территории которого расположена вторая подзона приаэродромной территории аэродрома Иркутск-2 (Восточный): городской округ Иркутск.

6.4. Графическое изображение границ второй подзоны приаэродромной территории аэродрома Иркутск-2 (Восточный) приведено на схеме 4.

Схема 4



Масштаб 1 : 25 000

Условные обозначения:

- Граница подзоны
- Характерная точка границы подзоны



7. Описание границ третьей подзоны приаэродромной территории аэродрома Иркутск-2 (Восточный):

7.1. Третья подзона приаэродромной территории аэродрома Иркутск-2 (Восточный) выделена по границам полос воздушных подходов, установленных в соответствии с Федеральными правилами использования воздушного пространства Российской Федерации, утвержденными постановлением Правительства Российской Федерации от 11 марта 2010 г. № 138 (далее – постановление № 138)<sup>3</sup>.

Ограничительные поверхности аэродрома Иркутск-2 (Восточный) устанавливаются в соответствии с Порядком установления границ полос воздушных подходов на аэродромах экспериментальной авиации, утвержденным приказом Министерства промышленности и торговли Российской Федерации от 27 апреля 2018 г. № 1706 (зарегистрирован Министерством юстиции Российской Федерации 12 июля 2018 г., регистрационный № 51594), а также в соответствии с Нормами годности к эксплуатации аэродромов экспериментальной авиации и Руководством по эксплуатационному содержанию аэродромов экспериментальной авиации, утвержденными приказом Министерства промышленности и торговли Российской Федерации от 30 декабря 2009 г. № 1215 (зарегистрирован Министерством юстиции Российской Федерации 5 апреля 2010 г., регистрационный № 16822) (далее – НГЭА ЭА).

7.2. Перечень координат характерных точек границ третьей подзоны приаэродромной территории аэродрома Иркутск-2 (Восточный) приведен в таблице 7.1.

Таблица 7.1

Обозначение характерных точек границ	Координаты, МСК-38	
	X	Y
3.1	403224,920	3316592,885
3.2	413584,490	3303553,850
3.3	419927,300	3310355,223
3.4	406197,890	3319781,028

<sup>3</sup> В соответствии с пунктом 3 постановления № 138 данный акт действует до 1 ноября 2026 г.

3.5	406712,830	3320579,123
3.6	407176,220	3321408,207
3.7	407586,220	3322264,957
3.8	407941,170	3323145,937
3.9	408239,650	3324047,615
3.10	408480,470	3324966,376
3.11	408662,660	3325898,536
3.12	408785,490	3326840,358
3.13	408848,470	3327788,065
3.14	408851,340	3328737,858
3.15	408794,100	3329685,929
3.16	408676,970	3330628,477
3.17	408500,420	3331561,722
3.18	408265,160	3332481,923
3.19	407972,140	3333385,390
3.20	407622,520	3334268,501
3.21	407217,720	3335127,715
3.22	406759,350	3335959,588
3.23	406249,250	3336760,783
3.24	405689,470	3337528,089
3.25	405082,250	3338258,430
3.26	404430,020	3338948,876
3.27	403735,400	3339596,660
3.28	403001,180	3340199,185
3.29	402230,300	3340754,034
3.30	401425,850	3341258,983
3.31	400591,050	3341712,008
3.32	399729,260	3342111,292
3.33	398843,930	3342455,234
3.34	397938,600	3342742,456
3.35	397016,910	3342971,805
3.36	396082,550	3343142,363
3.37	395139,270	3343253,445
3.38	394190,850	3343304,605
3.39	393241,090	3343295,640
3.40	392293,810	3343226,584
3.41	391352,800	3343097,715
3.42	390421,820	3342909,550
3.43	389504,630	3342662,842
3.44	388604,880	3342358,581
3.45	387726,200	3341997,987
3.46	386872,100	3341582,505
3.47	386046,00	3341113,802

3.48	385251,220	3340593,756
3.49	384490,960	3340024,454
3.50	374131,270	3353063,645
3.51	367788,450	3346262,272
3.52	381517,750	3336836,546
3.53	381002,730	3336038,447
3.54	380539,250	3335209,351
3.55	380129,170	3334352,583
3.56	379774,140	3333471,579
3.57	379475,590	3332569,871
3.58	379234,700	3331651,074
3.59	379052,450	3330718,874
3.60	378929,570	3329777,008
3.61	378866,540	3328829,252
3.62	378863,620	3327879,408
3.63	378920,830	3326931,283
3.64	379037,930	3325988,680
3.65	379214,460	3325055,379
3.66	379449,700	3324135,121
3.67	379742,710	3323231,597
3.68	380092,320	3322348,430
3.69	380497,130	3321489,161
3.70	380955,510	3320657,235
3.71	381465,630	3319855,989
3.72	382025,430	3319088,636
3.73	382632,680	3318358,251
3.74	383284,940	3317667,765
3.75	383979,590	3317019,946
3.76	384713,860	3316417,391
3.77	385484,780	3315862,517
3.78	386289,280	3315357,549
3.79	387124,130	3314904,511
3.80	387985,980	3314505,220
3.81	388871,370	3314161,277
3.82	389776,750	3313874,061
3.83	390698,500	3313644,724
3.84	391632,910	3313474,186
3.85	392576,240	3313363,130
3.86	393524,720	3313312,002
3.87	394474,520	3313321,006
3.88	395421,850	3313390,108
3.89	396362,910	3313519,028
3.90	397293,930	3313707,252

3.91	398211,160	3313954,023
3.92	399110,940	3314258,352
3.93	399989,650	3314619,020
3.94	400843,770	3315034,579
3.95	401669,870	3315503,364
3.96	402464,660	3316023,494
3.1	403224,920	3316592,885

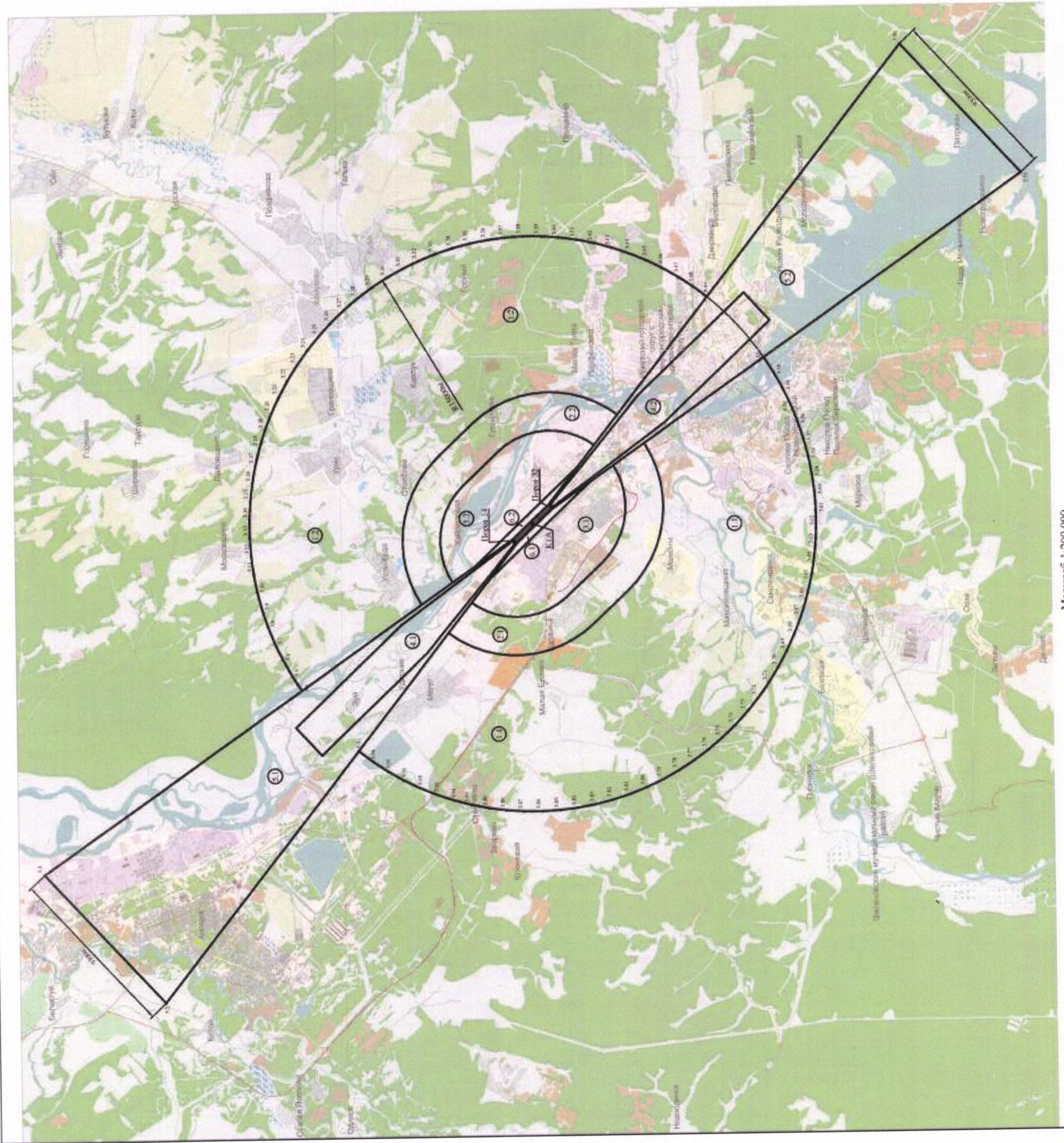
7.3. Муниципальные образования, в границах территорий которых полностью или частично расположена третья подзона приаэродромной территории аэродрома Иркутск-2 (Восточный), приведены в таблице 7.2.

Таблица 7.2

№ п/п	Муниципальное образование
1	Ангарский городской округ
2	городской округ Иркутск
3	Максимовское сельское поселение
4	Мамонское сельское поселение
5	Усть-Балейское сельское поселение
6	Карлукское сельское поселение
7	Уриковское сельское поселение
8	Усть-Кудинское сельское поселение
9	Хомутовское сельское поселение
10	Ширяевское сельское поселение
11	Дзержинское сельское поселение
12	Молодежное сельское поселение
13	Марковское городское поселение
14	Смоленское сельское поселение
15	Ушаковское сельское поселение
16	Железнодорожное сельское поселение
17	Шелеховское городское поселение
18	Баклашинское сельское поселение

7.4. Графическое изображение внешних границ третьей подзоны приаэродромной территории аэродрома Иркутск-2 (Восточный) приведено на схеме 5.

### Схема 5



#### Условные обозначения:

- 3.N
- Г Граница подзоны
- Х Характерная точка границы подзоны
- В Высшая горизонтальная поверхность. Сектор 1
- В Высшая горизонтальная поверхность. Сектор 2
- К Коническая поверхность. Сектор 1
- К Коническая поверхность. Сектор 2
- В Внутренняя горизонтальная поверхность. Сектор 1
- В Внутренняя горизонтальная поверхность. Сектор 2
- П Поверхность взлета с магнитного курса (далее - МК) - 141°
- П Поверхность взлета с МК-321°
- П Поверхность захода на посадку с МК-141°
- П Поверхность захода на посадку с МК-321°
- П Переходная поверхность. Сектор 1
- П Переходная поверхность. Сектор 2

7.6. Перечень координат характерных точек границ зон (поверхностей и секторов) третьей подзоны приаэродромной территории аэродрома Иркутск-2 (Восточный) приведен в таблице 7.3.

Таблица 7.3

Обозначение характерных точек границ	Координаты, МСК-38	
	X	Y
<b>Внешняя горизонтальная поверхность</b>		
3.1.1.11	385040,71	3316173,10
3.1.1.12	384296,13	3316750,60
3.1.1.13	383589,28	3317373,80
3.1.1.14	382922,96	3318040,10
3.1.1.15	382299,79	3318747,00
3.1.1.16	381722,24	3319491,50
3.1.1.17	381192,57	3320270,90
3.1.1.18	380712,89	3321082,00
3.1.1.19	380285,08	3321921,60
3.1.1.20	379910,84	3322786,40
3.1.1.21	379591,64	3323673,10
3.1.1.22	379328,74	3324578,00
3.1.1.23	379123,18	3325497,60
3.1.1.24	378975,77	3326428,30
3.1.1.25	378887,09	3327366,50
3.1.1.26	378857,49	3328308,30
3.1.1.27	378887,09	3329250,20
3.1.1.28	378975,77	3330188,30
3.1.1.29	379123,18	3331119,00
3.1.1.30	379328,74	3332038,70
3.1.1.31	379591,64	3332943,60
3.1.1.32	379910,84	3333830,20
3.1.1.33	380285,08	3334695,00
3.1.1.34	380712,89	3335534,60
3.1.1.35	381192,57	3336345,70
3.1.1.36	381722,24	3337125,10
3.1.1.37	382299,79	3337869,70

3.1.1.38	382922,96	3338576,50
3.1.1.39	383589,28	3339242,80
3.1.1.40	384296,13	3339866,00
3.1.1.41	385040,71	3340443,60
3.1.1.42	385820,09	3340973,20
3.1.1.43	386631,19	3341452,90
3.1.1.44	387470,80	3341880,70
3.1.1.45	388335,62	3342255,00
3.1.1.46	389222,24	3342574,20
3.1.1.47	390127,14	3342837,10
3.1.1.48	391046,77	3343042,60
3.1.1.49	391977,49	3343190,00
3.1.1.50	392915,63	3343278,70
3.1.1.51	393857,49	3343308,30
3.1.1.52	394799,35	3343278,70
3.1.1.53	395737,49	3343190,00
3.1.1.54	396668,21	3343042,60
3.1.1.55	397587,84	3342837,10
3.1.1.56	398492,75	3342574,20
3.1.1.57	399379,36	3342255,00
3.1.1.58	400244,18	3341880,70
3.1.1.59	401083,80	3341452,90
3.1.1.60	401894,89	3340973,20
3.1.1.61	402674,27	3340443,60
3.1.1.62	403418,85	3339866,00
3.1.1.63	404125,70	3339242,80
3.1.1.64	404792,02	3338576,50
3.1.1.65	405415,19	3337869,70
3.1.1.66	405992,75	3337125,10
3.1.1.67	406522,41	3336345,70
3.1.1.68	407002,09	3335534,60
3.1.1.69	407429,90	3334695,00
3.1.1.70	407804,14	3333830,20
3.1.1.71	408123,34	3332943,60
3.1.1.72	408386,24	3332038,70
3.1.1.73	408591,80	3331119,00

3.1.1.74	408739,21	3330188,30
3.1.1.75	408827,89	3329250,20
3.1.1.76	408857,49	3328308,30
3.1.1.77	408827,89	3327366,50
3.1.1.78	408739,21	3326428,30
3.1.1.79	408591,80	3325497,60
3.1.1.80	408386,24	3324578,00
3.1.1.81	408123,34	3323673,10
3.1.1.82	407804,14	3322786,40
3.1.1.83	407429,90	3321921,60
3.1.1.84	407002,09	3321082,00
3.1.1.85	406522,41	3320270,90
3.1.1.86	405992,75	3319491,50
3.1.1.87	405415,19	3318747,00
3.1.1.88	404792,02	3318040,10
3.1.1.89	404125,70	3317373,80
3.1.1.90	403418,85	3316750,60
3.1.1.91	402674,27	3316173,10
3.1.1.92	401894,89	3315643,40
3.1.1.93	401083,80	3315163,70
3.1.1.94	400244,18	3314735,90
3.1.1.95	399379,36	3314361,70
3.1.1.96	398492,75	3314042,50
3.1.1.97	397587,84	3313779,60
3.1.1.98	396668,21	3313574,00
3.1.1.99	395737,49	3313426,60
3.1.1.100	394799,35	3313337,90
3.1.1.1	393857,49	3313308,30
3.1.1.2	392915,63	3313337,90
3.1.1.3	391977,49	3313426,60
3.1.1.4	391046,77	3313574,00
3.1.1.5	390127,14	3313779,60
3.1.1.6	389222,24	3314042,50
3.1.1.7	388335,62	3314361,70
3.1.1.8	387470,80	3314735,90
3.1.1.9	386631,19	3315163,70



3.1.1.10	385820,09	3315643,40
3.1.1.11	385040,71	3316173,10
3.1.2.1	390679,96	3323068,20
3.1.2.2	391212,85	3322625,90
3.1.2.3	391793,15	3322247,90
3.1.2.4	392413,13	3321939,30
3.1.2.5	393064,55	3321704,30
3.1.2.6	393738,71	3321545,80
3.1.2.7	394428,94	3321466,10
3.1.2.8	395119,17	3321466,20
3.1.2.9	395807,08	3321546,10
3.1.2.10	396481,20	3321704,70
3.1.2.11	397132,54	3321940,00
3.1.2.12	397752,45	3322248,70
3.1.2.13	398332,65	3322626,80
3.1.2.14	398865,42	3323069,30
3.1.2.15	399343,65	3323570,20
3.1.2.16	399760,98	3324122,80
3.1.2.17	400111,85	3324719,90
3.1.2.18	400391,58	3325353,40
3.1.2.19	400596,44	3326015,00
3.1.2.20	400723,72	3326695,70
3.1.2.21	400771,70	3327386,60
3.1.2.22	400739,76	3328078,40
3.1.2.23	400628,31	3328761,90
3.1.2.24	400438,85	3329428,00
3.1.2.25	400173,89	3330067,80
3.1.2.26	399836,97	3330672,90
3.1.2.27	399432,57	3331235,10
3.1.2.28	398966,09	3331746,90
3.1.2.29	398864,24	3331844,10
3.1.2.30	397035,79	3333549,30
3.1.2.31	396931,70	3333644,10

3.1.2.32	396388,58	3334073,80
3.1.2.33	395799,57	3334438,10
3.1.2.34	395172,51	3334732,00
3.1.2.35	394515,76	3334951,70
3.1.2.36	393832,11	3335094,80
3.1.2.37	393148,46	3335157,80
3.1.2.38	392456,12	3335141,50
3.1.2.39	391770,27	3335045,50
3.1.2.40	391100,06	3334871,10
3.1.2.41	390454,41	3334620,60
3.1.2.42	389841,92	3334297,40
3.1.2.43	389270,76	3333905,80
3.1.2.44	388748,52	3333451,00
3.1.2.45	388282,17	3332939,00
3.1.2.46	387877,93	3332376,70
3.1.2.47	387541,17	3331771,50
3.1.2.48	387276,38	3331131,60
3.1.2.49	387087,10	3330465,50
3.1.2.50	386975,83	3329781,90
3.1.2.51	386944,07	3329090,10
3.1.2.52	386992,24	3328399,30
3.1.2.53	387119,70	3327718,60
3.1.2.54	387324,74	3327057,10
3.1.2.55	387604,64	3326423,60
3.1.2.56	387955,67	3325826,70
3.1.2.57	388373,14	3325274,10
3.1.2.58	388851,51	3324773,40
3.1.2.1	390679,96	3323068,20
3.1.1.11	385040,71	3316173,10
<b>Внутренняя горизонтальная поверхность</b>		
3.3.1	392044,01	3324530,80
3.3.2	392132,01	3324451,20
3.3.3	392582,02	3324109,00
3.3.4	393075,77	3323833,70

3.3.5	393603,41	3323630,70
3.3.6	394154,39	3323504,10
3.3.7	394717,72	3323456,50
3.3.8	395282,13	3323488,80
3.3.9	395836,35	3323600,30
3.3.10	396369,31	3323788,90
3.3.11	396870,37	3324050,70
3.3.12	397329,52	3324380,50
3.3.13	397737,58	3324771,80
3.3.14	398086,41	3325216,70
3.3.15	398369,03	3325706,30
3.3.16	398579,80	3326230,80
3.3.17	398714,52	3326779,90
3.3.18	398770,49	3327342,40
3.3.19	398746,59	3327907,30
3.3.20	398643,29	3328463,10
3.3.21	398462,68	3328998,80
3.3.22	398208,34	3329503,70
3.3.23	397885,36	3329967,70
3.3.24	397500,20	3330381,50
3.3.25	395671,74	3332086,70
3.3.26	395232,09	3332442,00
3.3.27	394746,72	3332731,90
3.3.28	394225,33	3332950,40
3.3.29	393678,35	3333093,30
3.3.30	393116,68	3333157,60
3.3.31	392551,56	3333142,10
3.3.32	391994,28	3333047,00
3.3.33	391455,96	3332874,40
3.3.34	390947,35	3332627,60
3.3.35	390478,62	3332311,50
3.3.36	390059,13	3331932,50
3.3.37	389697,25	3331498,20
3.3.38	389400,23	3331017,20
3.3.39	389173,98	3330499,10
3.3.40	389023,04	3329954,30

3.3.41	388950,40	3329393,60
3.3.42	388957,53	3328828,40
3.3.43	389044,29	3328269,70
3.3.44	389208,93	3327728,90
3.3.45	389448,18	3327216,70
3.3.46	389757,25	3326743,30
3.3.47	390129,96	3326318,20
3.3.48	390215,56	3326236,00
3.3.1	392044,01	3324530,80
Коническая поверхность		
Сектор 1 (2.1)		
3.2.1.1	390679,96	3323068,20
3.2.1.2	391212,85	3322625,90
3.2.1.3	391793,15	3322247,90
3.2.1.4	392413,13	3321939,30
3.2.1.5	393064,55	3321704,30
3.2.1.6	393738,71	3321545,80
3.2.1.7	394426,64	3321466,10
3.2.1.8	395119,17	3321466,20
3.2.1.9	395807,08	3321546,10
3.2.1.10	396481,20	3321704,70
3.2.1.11	397132,55	3321940,00
3.2.1.12	397752,45	3322248,70
3.2.1.13	398332,65	3322626,80
3.2.1.14	398865,42	3323069,30
3.2.1.15	399343,65	3323570,20
3.2.1.16	399760,98	3324122,80
3.2.1.17	400111,85	3324719,90
3.2.1.18	400391,58	3325353,40
3.2.1.19	400596,44	3326015,00
3.2.1.20	400723,72	3326695,70
3.2.1.21	400771,70	3327386,60
3.2.1.22	400739,76	3328078,40
3.2.1.23	400628,31	3328761,90
3.2.1.24	400438,85	3329428,00
3.2.1.25	400173,89	3330067,80

3.2.1.26	399836,97	3330672,90
3.2.1.27	399432,57	3331235,10
3.2.1.28	398966,09	3331746,90
3.2.1.29	398864,24	3331844,10
3.2.1.30	397500,20	3330381,50
3.2.1.31	397885,36	3329967,70
3.2.1.32	398208,34	3329503,70
3.2.1.33	398462,68	3328998,80
3.2.1.34	398643,29	3328463,10
3.2.1.35	398746,59	3327907,30
3.2.1.36	398770,49	3327342,40
3.2.1.37	398714,52	3326779,90
3.2.1.38	398579,80	3326230,80
3.2.1.39	398369,03	3325706,30
3.2.1.40	398086,41	3325216,70
3.2.1.41	397737,58	3324771,80
3.2.1.42	397329,52	3324380,50
3.2.1.43	396870,37	3324050,70
3.2.1.44	396369,31	3323788,90
3.2.1.45	395836,35	3323600,30
3.2.1.46	395282,13	3323488,80
3.2.1.47	394717,72	3323456,50
3.2.1.48	394154,39	3323504,10
3.2.1.49	393603,41	3323630,70
3.2.1.50	393075,77	3323833,70
3.2.1.51	392582,02	3324109,00
3.2.1.52	392132,01	3324451,20
3.2.1.53	392044,01	3324530,80
3.2.1.1	390679,96	3323068,20
Сектор 3 (2.3)		
3.2.3.1	390679,96	3323068,20
3.2.3.2	391212,85	3322625,90
3.2.3.3	391793,15	3322247,90
3.2.3.4	392413,13	3321939,30
3.2.3.5	393064,55	3321704,30
3.2.3.6	393738,71	3321545,80

3.2.3.7	394426,64	3321466,10
3.2.3.8	395119,17	3321466,20
3.2.3.9	395807,08	3321546,10
3.2.3.10	396481,20	3321704,70
3.2.3.11	397132,55	3321940,00
3.2.3.12	397752,45	3322248,70
3.2.3.13	398332,65	3322626,80
3.2.3.14	398865,42	3323069,30
3.2.3.15	399343,65	3323570,20
3.2.3.16	399760,98	3324122,80
3.2.3.17	400111,85	3324719,90
3.2.3.18	400391,58	3325353,40
3.2.3.19	400596,44	3326015,00
3.2.3.20	400723,72	3326695,70
3.2.3.21	400771,70	3327386,60
3.2.3.22	400739,76	3328078,40
3.2.3.23	400628,31	3328761,90
3.2.3.24	400438,85	3329428,00
3.2.3.25	400173,89	3330067,80
3.2.3.26	399836,97	3330672,90
3.2.3.27	399432,57	3331235,10
3.2.3.28	398966,09	3331746,90
3.2.3.29	398864,24	3331844,10
3.2.3.30	397500,20	3330381,50
3.2.3.31	397885,36	3329967,70
3.2.3.32	398208,34	3329503,70
3.2.3.33	398462,68	3328998,80
3.2.3.34	398643,29	3328463,10
3.2.3.35	398746,59	3327907,30
3.2.3.36	398770,49	3327342,40
3.2.3.37	398714,52	3326779,90
3.2.3.38	398579,80	3326230,80
3.2.3.39	398369,03	3325706,30
3.2.3.40	398086,41	3325216,70
3.2.3.41	397737,58	3324771,80
3.2.3.42	397329,52	3324380,50

3.2.3.43	396870,37	3324050,70
3.2.3.44	396369,31	3323788,90
3.2.3.45	395836,35	3323600,30
3.2.3.46	395282,13	3323488,80
3.2.3.47	394717,72	3323456,50
3.2.3.48	394154,39	3323504,10
3.2.3.49	393603,41	3323630,70
3.2.3.50	393075,77	3323833,70
3.2.3.51	392582,02	3324109,00
3.2.3.52	392132,01	3324451,20
3.2.3.53	392044,01	3324530,80
3.2.3.1	390679,96	3323068,20
Сектор 2 (2.2)		
3.2.2.1	398864,24	3331844,10
3.2.2.2	397500,20	3330381,50
3.2.2.3	395671,74	3332086,70
3.2.2.4	397035,79	3333549,30
3.2.2.1	398864,24	3331844,10
Сектор 4 (2.4)		
3.2.4.1	390679,96	3323068,20
3.2.4.2	388851,51	3324773,40
3.2.4.3	390215,56	3326236,00
3.2.4.4	392044,01	3324530,80
3.2.4.1	390679,96	3323068,20
Поверхность захода на посадку с МК-141		
Первый сектор		
3.4.1	394713,68	3327305,54
3.4.2	396600,76	3324930,37
3.4.7	397419,19	3325807,97
3.4.8	394918,29	3327524,94
3.4.1	394713,68	3327305,54
Второй сектор		
3.4.2	396600,76	3324930,37
3.4.3	398906,52	3322028,23
3.4.6	400474,96	3323710,06
3.4.7	397419,19	3325807,97

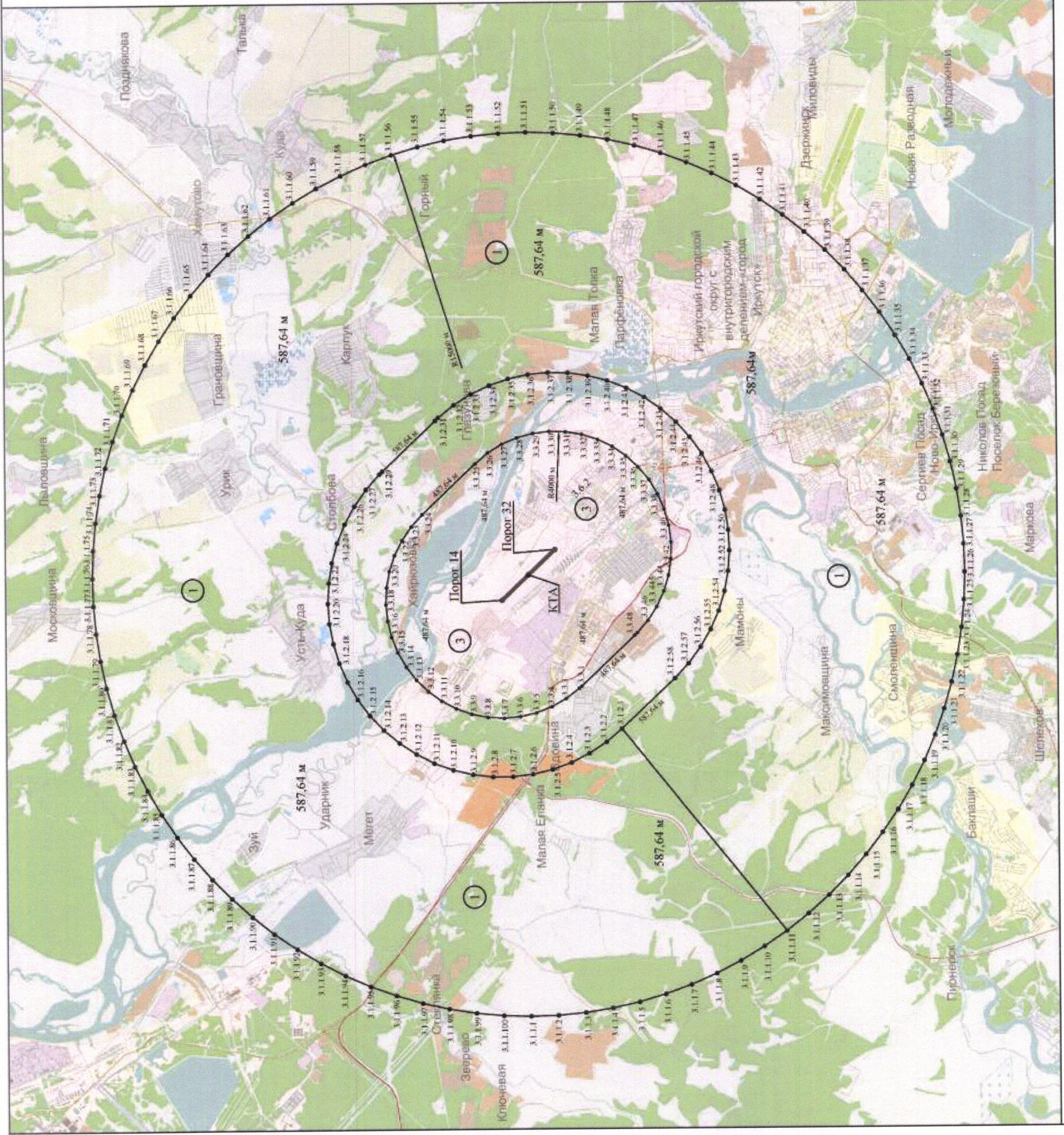
3.4.2	396600,76	3324930,37
Горизонтальный сектор		
3.4.3	398906,52	3322028,23
3.4.4	413584,49	3303553,85
3.4.5	419927,30	3310355,22
3.4.6	400474,96	3323710,06
3.4.3	398906,52	3322028,23
Поверхность захода на посадку с МК-321		
Первый сектор		
3.5.1	393002,07	3329311,96
3.5.2	391114,99	3331687,13
3.5.7	390296,57	3330809,53
3.5.8	392797,47	3329092,56
3.5.1	393002,07	3329311,96
Второй сектор		
3.5.2	391114,99	3331687,13
3.5.3	388852,01	3334535,43
3.5.6	387297,48	3332868,52
3.5.7	390296,57	3330809,53
3.5.2	391114,99	3331687,13
Горизонтальный сектор		
3.5.3	388852,01	3334535,43
3.5.4	374131,26	3353063,64
3.5.5	367788,45	3346262,27
3.5.6	387297,48	3332868,52
3.5.3	388852,01	3334535,43
Переходная поверхность		
Контур 1		
3.6.1	396925,23	3326147,09
3.6.2	391487,72	3331218,00
3.5.1	393002,07	3329311,96
3.4.8	394918,29	3327524,94
3.6.1	396925,23	3326147,09
Контур 2		
3.6.3	390790,53	3330470,4
3.6.4	396228,04	3325399,50



3.4.1	394713,68	3327305,54
3.5.8	392797,47	3329092,56
3.6.3	390790,53	3330470,40
Поверхность взлета с МК-141		
3.7.1	392895,33	3329329,46
3.7.2	388191,89	3334960,10
3.7.3	382546,02	3340225,32
3.7.4	381181,97	3338762,66
3.7.5	386827,84	3333497,44
3.7.6	392772,57	3329197,82
3.7.1	392895,33	3329329,46
Поверхность взлета с МК-321		
3.8.1	394820,42	3327288,04
3.8.2	399523,86	3321657,40
3.8.3	405169,74	3316392,17
3.8.4	406533,78	3317854,84
3.8.5	400887,91	3323120,06
3.8.6	394943,18	3327419,68
3.8.1	394820,42	3327288,04

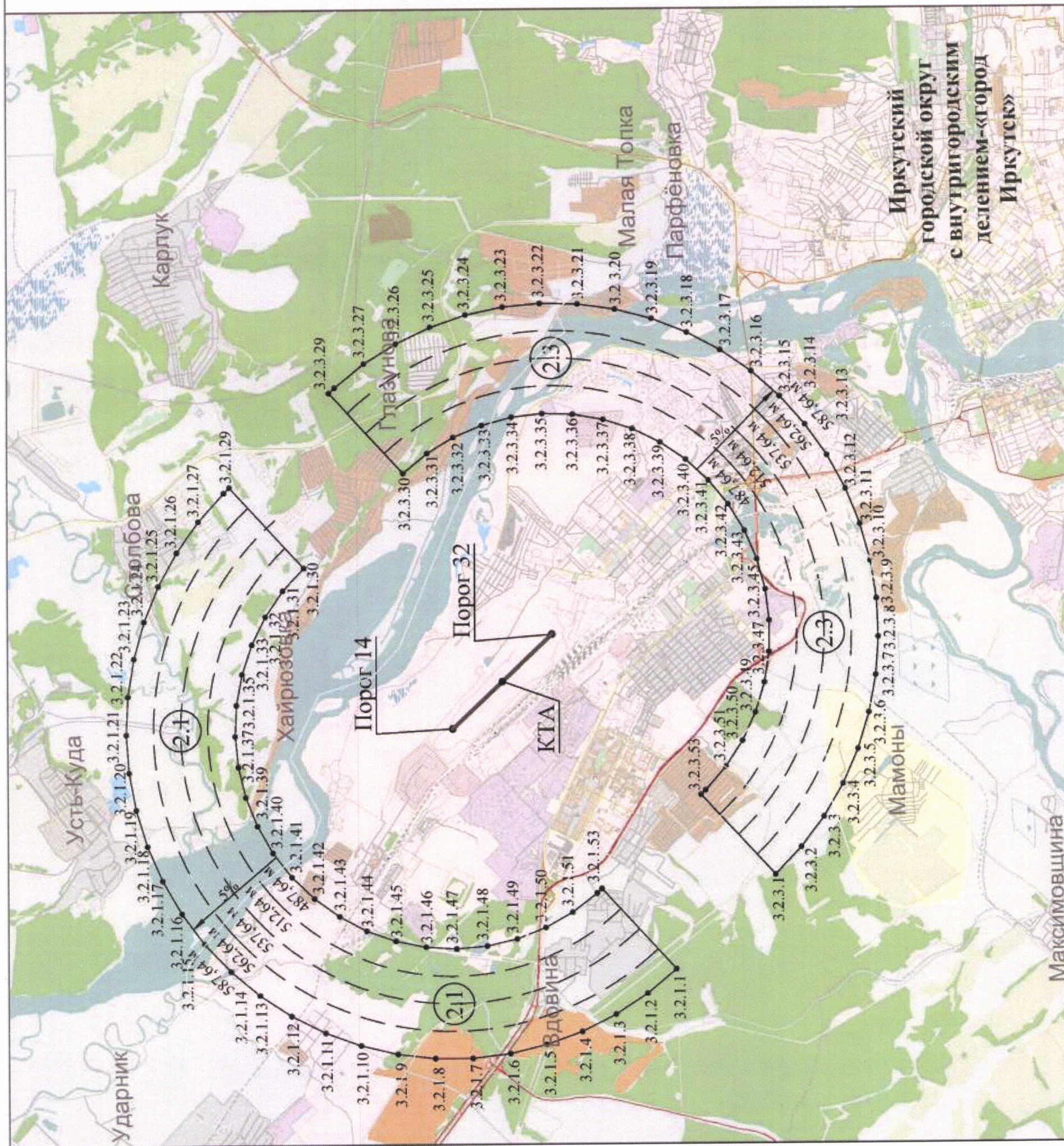
7.7. Графические изображения границ зон (поверхностей и секторов) третьей подзоны приаэродромной территории аэродрома Иркутск-2 (Восточный) приведены на схемах 6.1 – 6.5.

Схема 6.1 – внутренняя и  
горизонтальная поверхность  
ограничения препятствий  
третьей подзоны  
приаэродромной территории  
аэродрома Иркутск-2  
(Восточный)



- Условные обозначения:**
- ① Внешняя горизонтальная поверхность
  - ③ Внутренняя горизонтальная поверхность
  - 3.1.1.N • Характерная точка границы зоны
  - Граница подзоны

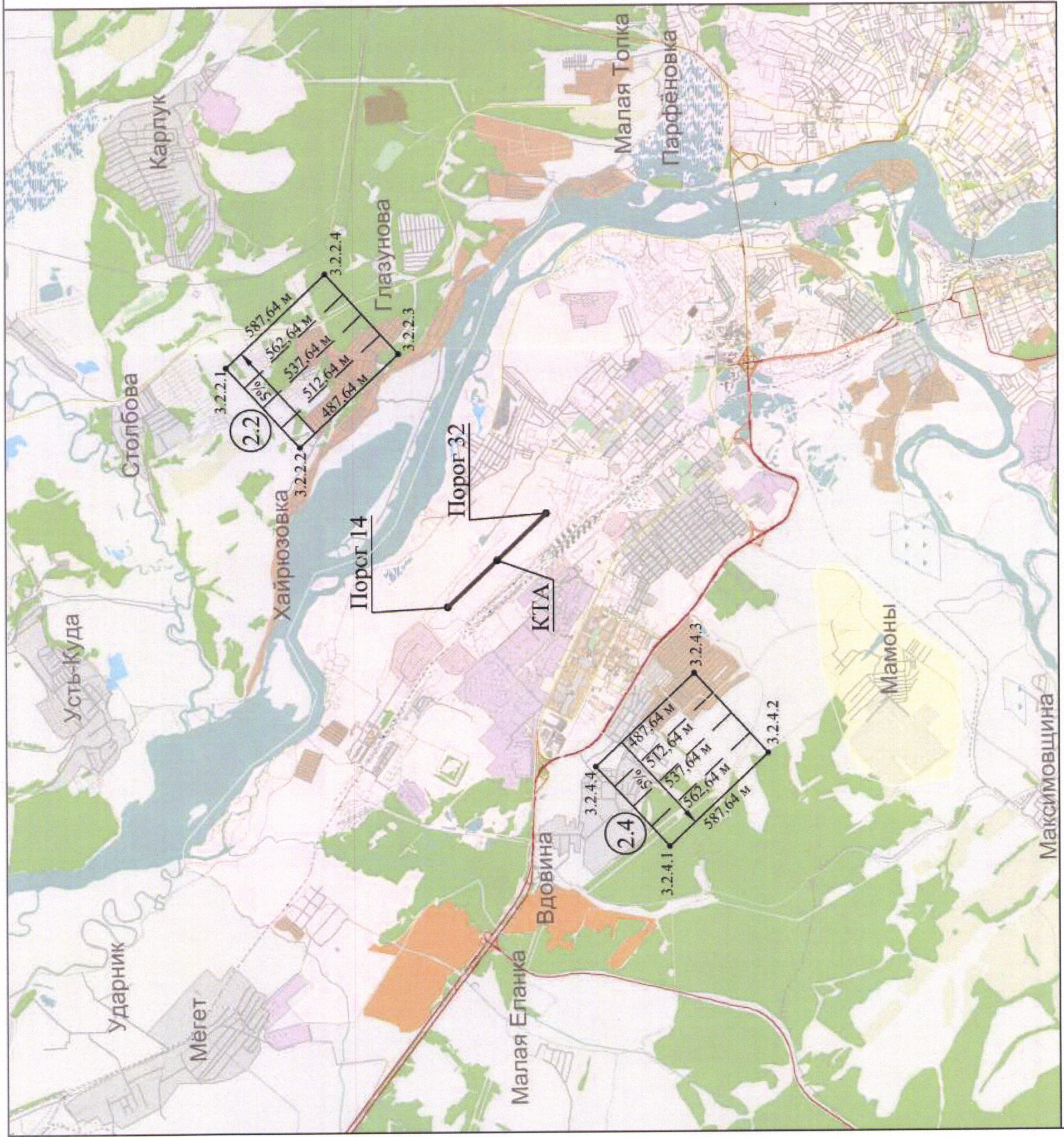
Схема 6.2 – конические поверхности (секторы № 1 и № 3) ограничения препятствий третьей подзоны приаэродромной территории аэродрома Иркутск-2 (Восточный)



Условные обозначения:

- ②.1 Коническая поверхность, Сектор 1
- ②.3 Коническая поверхность, Сектор 3
- 3.2.3.N• Характерная точка границы зоны
- Граница подзоны

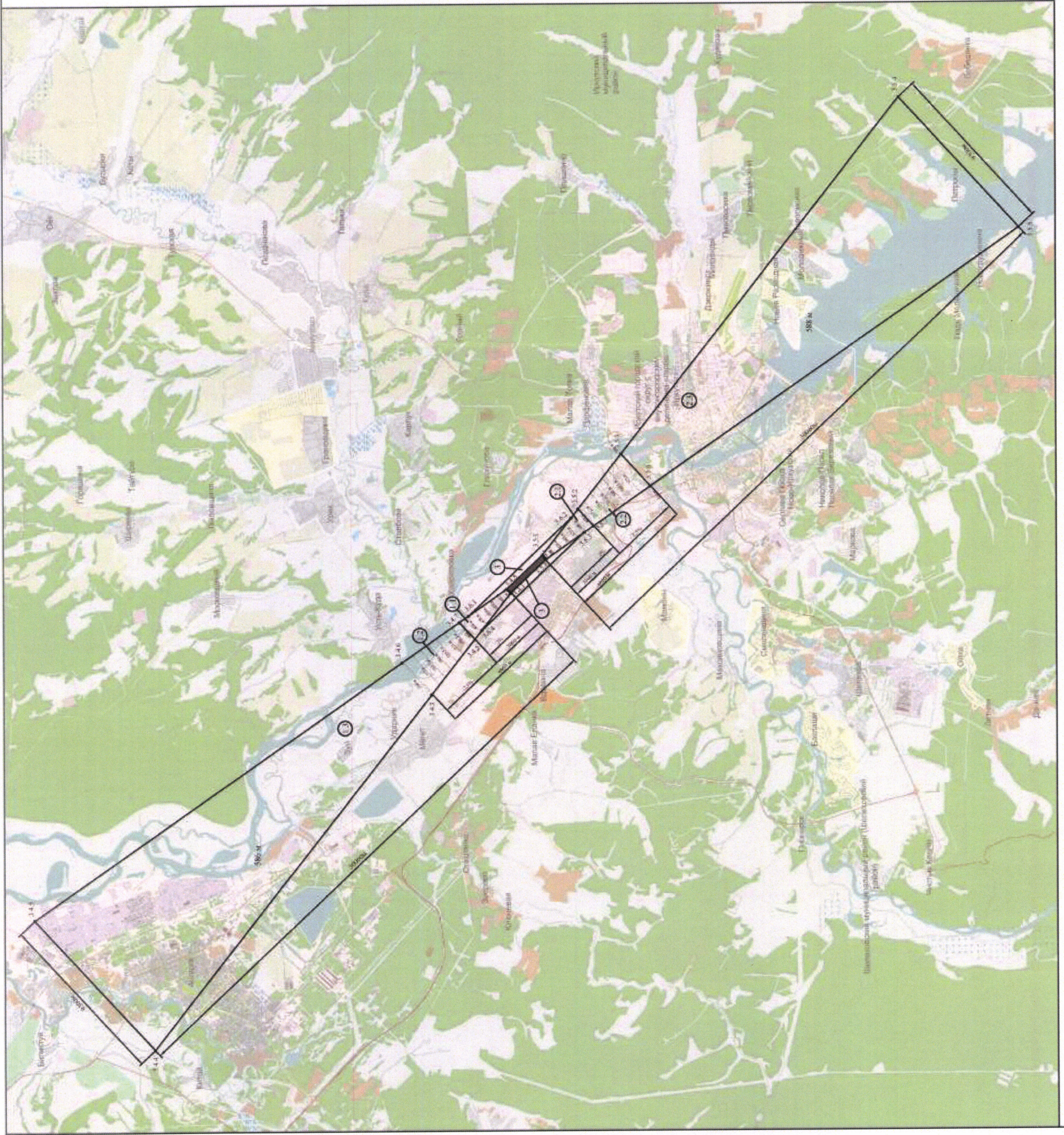
Схема 6.3 – конические  
поверхности (секторы № 2 и № 4)  
ограничения препятствий третьей  
подзоны приаэродромной  
территории аэродрома Иркутск-2  
(Восточный)



Условные обозначения:

- ⊙ 2.2 Коническая поверхность, Сектор 2
- ⊙ 2.4 Коническая поверхность, Сектор 4
- 3.2.4.N • Характерная точка границы зоны
- Граница подзоны

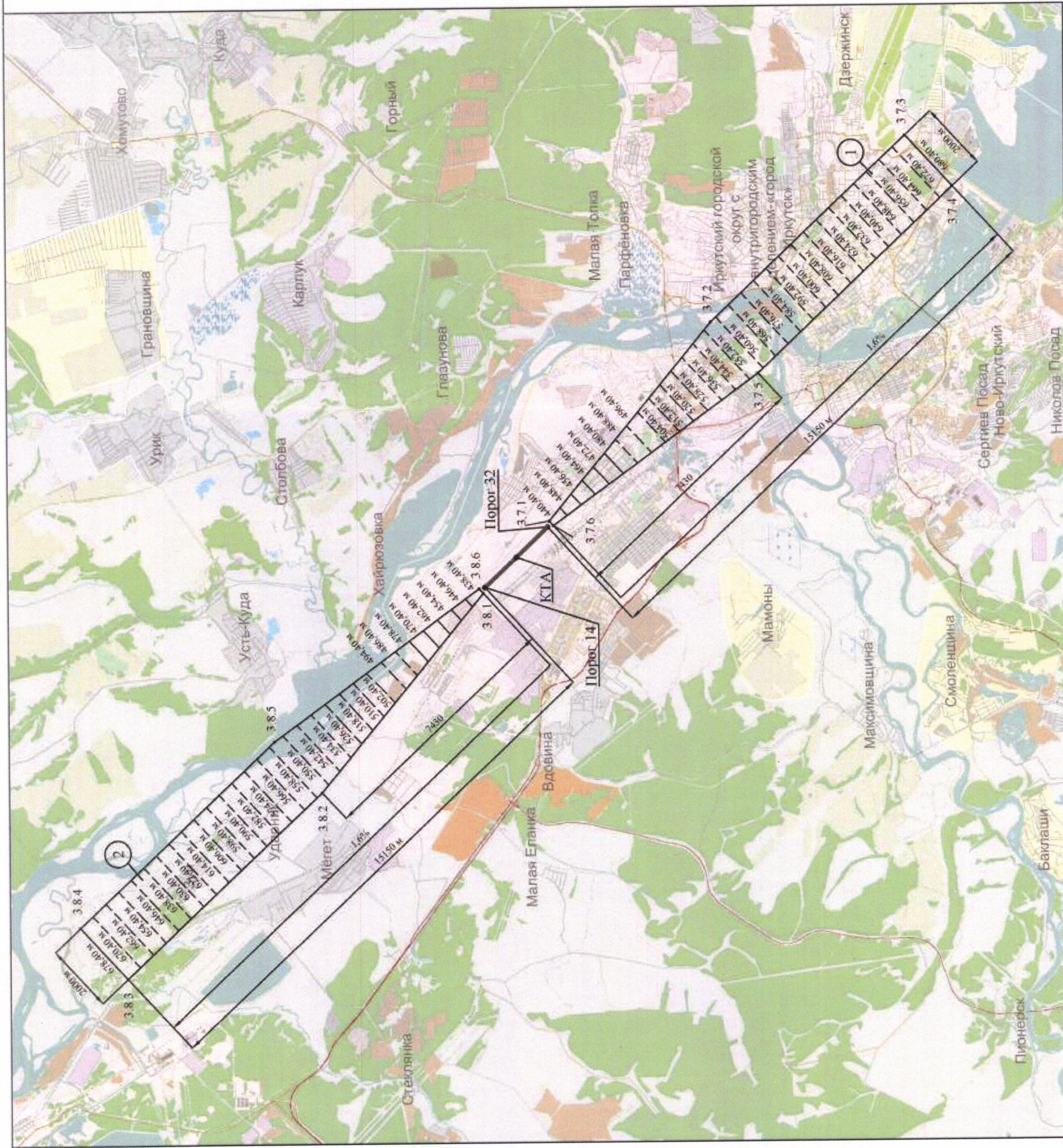
Схема 6.4 – ограничения  
препятствий для поверхностей  
захода на посадку и переходной  
поверхности третьей подзоны  
приаэродромной территории  
аэродрома Иркутск-2 (Восточный)



Условные обозначения:

- 3 Переходная поверхность
  - 1.1 Поверхность захода на посадку с МК-141°. Первый сектор
  - 1.2 Поверхность захода на посадку с МК-141°. Второй сектор
  - 1.3 Поверхность захода на посадку с МК-141°. Горизонтальный сектор
  - 2.1 Поверхность захода на посадку с МК-321°. Первый сектор
  - 2.2 Поверхность захода на посадку с МК-321°. Второй сектор
  - 2.3 Поверхность захода на посадку с МК-321°. Горизонтальный сектор
- Характерная точка границы зоны  
— Граница подзоны

Схема 6.5 – ограничения  
препятствий для поверхностей  
взлета третьей подзоны  
приаэродромной территории  
аэродрома Иркутск-2  
(Восточный)



Условные обозначения:

- 3 Переходная поверхность
- 1.1 Поверхность захода на посадку
- 1.2 Поверхность захода на посадку
- 1.3 Поверхность захода на посадку
- 2.1 Поверхность захода на посадку
- 2.2 Поверхность захода на посадку
- 2.3 Поверхность захода на посадку
- 1 Поверхность взлета с МК-141°
- 2 Поверхность взлета с МК-321°
- 3.7 N • Характерная точка границы зоны
- Граница подзоны

8. Описание границ четвертой подзоны приаэродромной территории аэродрома Иркутск-2 (Восточный):

8.1. Четвертая подзона приаэродромной территории аэродрома Иркутск-2 (Восточный) выделена по границам зон действия средств радиотехнического обеспечения полетов воздушных судов и авиационной электросвязи, обозначенным в инструкции по производству полетов аэродрома Иркутск-2 (Восточный).

8.2. Перечень координат характерных точек границ четвертой подзоны приаэродромной территории аэродрома Иркутск-2 (Восточный) приведен в таблице 8.1.

Таблица 8.1

Обозначение характерных точек границ	Координаты, МСК-38	
	X	Y
4.1	404069,504	3315652,236
4.2	404167,813	3315531,072
4.3	407087,911	3318668,402
4.4	406994,836	3318733,441
4.5	407662,318	3319685,459
4.6	408510,368	3321138,636
4.7	409241,339	3322722,984
4.8	409814,218	3324371,101
4.9	410223,536	3326067,254
4.10	410365,577	3326928,299
4.11	409574,250	3327039,053
4.12	409621,275	3327936,336
4.13	409539,103	3329504,263
4.14	409293,489	3331055,011
4.15	408887,123	3332571,591
4.16	408324,457	3334037,386
4.17	407611,656	3335436,336
4.18	406553,063	3337004,376
4.19	406265,329	3337397,712
4.20	405379,865	3338405,211
4.21	404407,940	3339329,582
4.22	403357,326	3340163,435
4.23	402236,424	3340900,102
4.24	401054,196	3341533,692
4.25	399820,095	3342059,140
4.26	398543,989	3342472,243

4.27	397236,083	3342769,700
4.28	395906,833	3342949,130
4.29	394404,323	3343008,219
4.30	393065,087	3342933,732
4.31	391728,978	3342737,787
4.32	391313,769	3344681,458
4.33	389625,419	3344233,536
4.34	387988,836	3343622,994
4.35	386419,645	3342855,661
4.36	384932,822	3341938,862
4.37	383542,562	3340881,347
4.38	383374,947	3340733,268
4.39	383303,671	3340821,158
4.40	380373,485	3337674,181
4.41	380501,020	3337585,015
4.42	379618,898	3336228,606
4.43	378811,233	3334679,787
4.44	378158,563	3333059,545
4.45	377667,120	3331383,345
4.46	377341,593	3329667,188
4.47	379033,029	3329431,266
4.48	378979,716	3328413,993
4.49	379061,888	3326846,066
4.50	379307,502	3325295,318
4.51	379713,868	3323778,738
4.52	380276,534	3322312,944
4.53	380989,335	3320913,993
4.54	381844,461	3319597,214
4.55	382832,544	3318377,034
4.56	383942,757	3317266,821
4.57	385771,944	3315767,797
4.58	386892,846	3315031,130
4.59	388075,074	3314397,540
4.60	389309,175	3313872,092
4.61	390585,281	3313458,989
4.62	391893,187	3313161,532
4.63	393222,437	3312982,102
4.64	394724,947	3312923,013
4.65	396172,383	3313013,301
4.66	396401,856	3311936,779
4.67	398088,553	3312383,469
4.68	399723,611	3312992,618
4.69	401291,424	3313758,412



4.70	402777,027	3314673,542
4.71	403433,983	3315147,929
4.1	404069,504	3315652,236

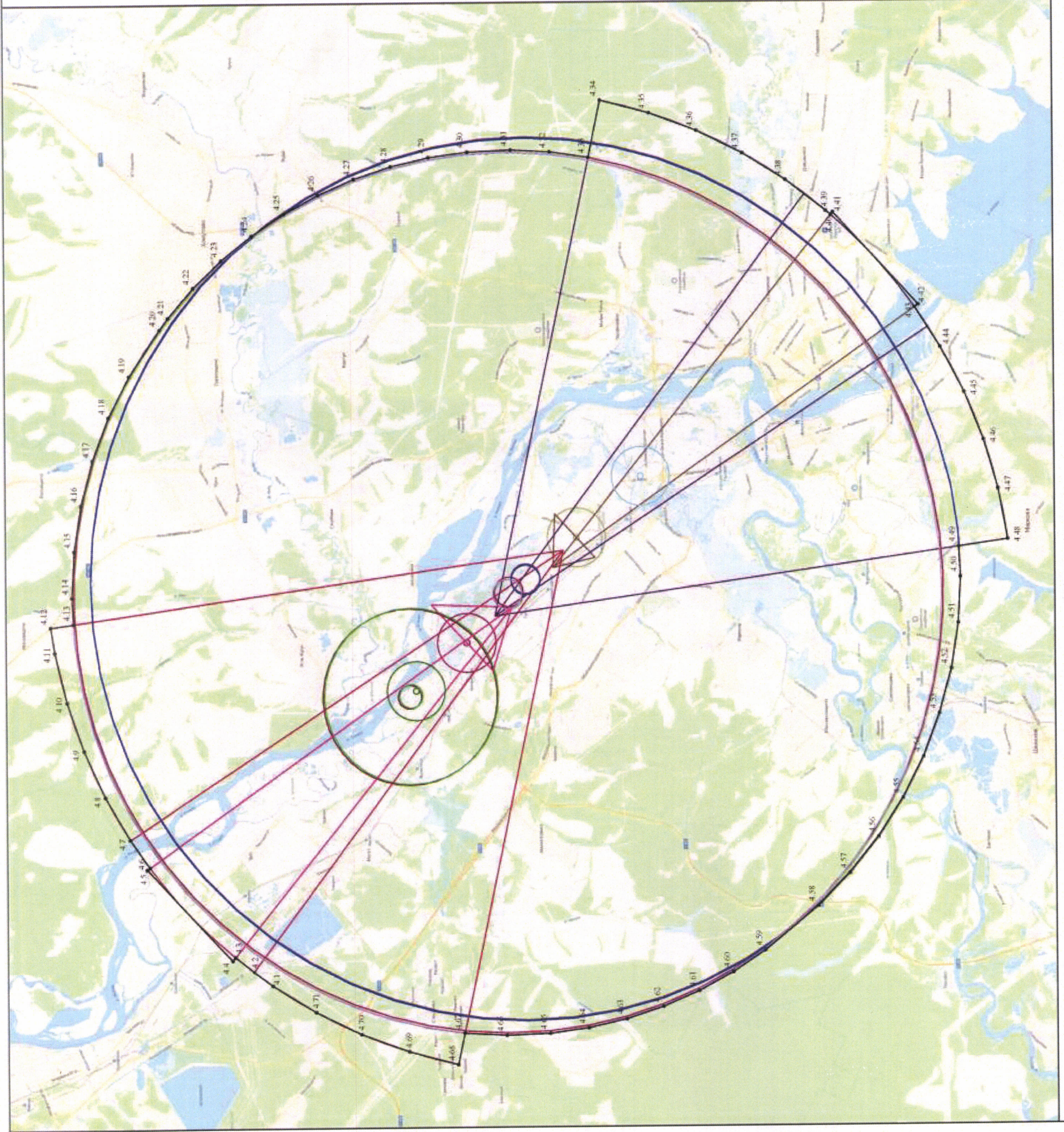
8.3. Муниципальные образования, в границах территорий которых полностью или частично расположена четвертая подзона приаэродромной территории аэродрома Иркутск-2 (Восточный), приведены в таблице 8.2.

Таблица 8.2

№ п/п	Муниципальное образование
1	Ангарский городской округ
2	городской округ Иркутск
3	Максимовское сельское поселение
4	Мамонское сельское поселение
5	Марковское городское поселение
6	Смоленское сельское поселение
7	Уриковское сельское поселение
8	Усть-Кудинское сельское поселение
9	Хомутовское сельское поселение
10	Ширяевское сельское поселение
11	Карлукское сельское поселение
12	Дзержинское сельское поселение
13	Шелеховское городское поселение
14	Баклашинское сельское поселение

8.4. Графическое изображение внешних границ четвертой подзоны приаэродромной территории аэродрома Иркутск-2 (Восточный) приведено на схеме 7.

Схема 7



Условные обозначения:

- АРП-95-111
- АРП-95-113
- БПМ-14
- БПМ-32
- ВРЛ-235
- ВРЛ-238
- ГРМ-14
- ГРМ-32
- ДПРМ-14
- ДПРМ-32
- КРМ-14
- КРМ-32
- ОРЛ-234
- ОРЛ-А-310
- ОРЛ-А-311
- ОРЛ-А-316
- ТРЛК Сопка
- Внешняя граница подзоны
- Характерная точка границы подзоны

• 4.N

8.5. Перечень координат характерных точек границ зон ограничения размещения объектов, устанавливаемых для средств радиотехнического обеспечения полетов воздушных судов и авиационной электросвязи, приведен в таблице 8.3.

Таблица 8.3

Обозначение характерных точек границ	Координаты, МСК-38	
	X	Y
Зона ограничения от наземного автоматического радиопеленгатора (далее – АРП) -95-111 (цилиндр)		
4.1.1.1	397989,934	3324062,573
4.1.1.2	397930,317	3324067,041
4.1.1.3	397872,032	3324080,344
4.1.1.4	397816,381	3324102,185
4.1.1.5	397764,606	3324132,077
4.1.1.6	397717,865	3324169,352
4.1.1.7	397677,201	3324213,177
4.1.1.8	397643,524	3324262,573
4.1.1.9	397617,585	3324316,437
4.1.1.10	397599,963	3324373,565
4.1.1.11	397591,052	3324432,681
4.1.1.12	397591,052	3324492,465
4.1.1.13	397599,963	3324551,581
4.1.1.14	397617,585	3324608,709
4.1.1.15	397643,524	3324662,573
4.1.1.16	397677,201	3324711,969
4.1.1.17	397717,865	3324755,794
4.1.1.18	397764,606	3324793,069
4.1.1.19	397816,381	3324822,961
4.1.1.20	397872,032	3324844,802
4.1.1.21	397930,317	3324858,105
4.1.1.22	397989,934	3324862,573
4.1.1.23	398049,551	3324858,105
4.1.1.24	398107,836	3324844,802
4.1.1.25	398163,487	3324822,961
4.1.1.26	398215,262	3324793,069
4.1.1.27	398262,003	3324755,794
4.1.1.28	398302,667	3324711,969
4.1.1.29	398336,344	3324662,573
4.1.1.30	398362,283	3324608,709
4.1.1.31	398379,905	3324551,581
4.1.1.32	398388,816	3324492,465

4.1.1.33	398388,816	3324432,681
4.1.1.34	398379,905	3324373,565
4.1.1.35	398362,283	3324316,437
4.1.1.36	398336,344	3324262,573
4.1.1.37	398302,667	3324213,177
4.1.1.38	398262,003	3324169,352
4.1.1.39	398215,262	3324132,077
4.1.1.40	398163,487	3324102,185
4.1.1.41	398107,836	3324080,344
4.1.1.42	398049,551	3324067,041
4.1.1.1	397989,934	3324062,573
Зона ограничения от АРП-95-111 (конус)		
4.1.2.1	397989,934	3321462,573
4.1.2.2	397542,807	3321496,081
4.1.2.3	397105,668	3321595,855
4.1.2.4	396688,283	3321759,666
4.1.2.5	396299,974	3321983,857
4.1.2.6	395949,416	3322263,417
4.1.2.7	395644,440	3322592,104
4.1.2.8	395391,858	3322962,573
4.1.2.9	395197,313	3323366,550
4.1.2.10	395065,150	3323795,010
4.1.2.11	394998,323	3324238,383
4.1.2.12	394998,323	3324686,763
4.1.2.13	395065,150	3325130,136
4.1.2.14	395197,313	3325558,596
4.1.2.15	395391,858	3325962,573
4.1.2.16	395644,440	3326333,042
4.1.2.17	395949,416	3326661,729
4.1.2.18	396299,974	3326941,289
4.1.2.19	396688,283	3327165,480
4.1.2.20	397105,668	3327329,291
4.1.2.21	397542,807	3327429,065
4.1.2.22	397989,934	3327462,573
4.1.2.23	398437,061	3327429,065
4.1.2.24	398874,200	3327329,291
4.1.2.25	399291,585	3327165,480
4.1.2.26	399679,894	3326941,289
4.1.2.27	400030,452	3326661,729
4.1.2.28	400335,428	3326333,042
4.1.2.29	400588,010	3325962,573
4.1.2.30	400782,555	3325558,596
4.1.2.31	400914,718	3325130,136

4.1.2.32	400981,545	3324686,763
4.1.2.33	400981,545	3324238,383
4.1.2.34	400914,718	3323795,010
4.1.2.35	400782,555	3323366,550
4.1.2.36	400588,010	3322962,573
4.1.2.37	400335,428	3322592,104
4.1.2.38	400030,452	3322263,417
4.1.2.39	399679,894	3321983,857
4.1.2.40	399291,585	3321759,666
4.1.2.41	398874,200	3321595,855
4.1.2.42	398437,061	3321496,081
4.1.2.1	397989,934	3321462,573
Зона ограничения от АРП-95-113 (цилиндр):		
4.2.1.1	397944,185	3324092,48
4.2.1.2	397884,568	3324096,948
4.2.1.3	397826,283	3324110,251
4.2.1.4	397770,631	3324132,093
4.2.1.5	397718,857	3324161,985
4.2.1.6	397672,116	3324199,260
4.2.1.7	397631,452	3324243,085
4.2.1.8	397597,775	3324292,480
4.2.1.9	397571,835	3324346,344
4.2.1.10	397554,214	3324403,472
4.2.1.11	397545,303	3324462,588
4.2.1.12	397545,303	3324522,372
4.2.1.13	397554,214	3324581,489
4.2.1.14	397571,835	3324638,617
4.2.1.15	397597,775	3324692,480
4.2.1.16	397631,452	3324741,876
4.2.1.17	397672,116	3324785,701
4.2.1.18	397718,857	3324822,976
4.2.1.19	397770,631	3324852,868
4.2.1.20	397826,283	3324874,710
4.2.1.21	397884,568	3324888,013
4.2.1.22	397944,185	3324892,480
4.2.1.23	398003,802	3324888,013
4.2.1.24	398062,087	3324874,710
4.2.1.25	398117,738	3324852,868
4.2.1.26	398169,513	3324822,976
4.2.1.27	398216,254	3324785,701
4.2.1.28	398256,917	3324741,876
4.2.1.29	398290,595	3324692,480
4.2.1.30	398316,534	3324638,617

4.2.1.31	398334,156	3324581,489
4.2.1.32	398343,066	3324522,372
4.2.1.33	398343,066	3324462,588
4.2.1.34	398334,156	3324403,472
4.2.1.35	398316,534	3324346,344
4.2.1.36	398290,595	3324292,480
4.2.1.37	398256,917	3324243,085
4.2.1.38	398216,254	3324199,260
4.2.1.39	398169,513	3324161,985
4.2.1.40	398117,738	3324132,093
4.2.1.41	398062,087	3324110,251
4.2.1.42	398003,802	3324096,948
4.2.1.1	397944,185	3324092,480
Зона ограничения от АРП-95-113 (конус)		
4.2.2.1	397944,185	3321492,480
4.2.2.2	397347,932	3321552,330
4.2.2.3	396775,469	3321729,492
4.2.2.4	396249,639	3322016,897
4.2.2.5	395791,420	3322403,078
4.2.2.6	395419,097	3322872,625
4.2.2.7	395147,525	3323406,805
4.2.2.8	394987,539	3323984,303
4.2.2.9	394945,523	3324582,078
4.2.2.10	395023,154	3325176,277
4.2.2.11	395217,334	3325743,193
4.2.2.12	395520,315	3326260,206
4.2.2.13	395920,008	3326706,686
4.2.2.14	396400,466	3327064,820
4.2.2.15	396942,518	3327320,318
4.2.2.16	397524,537	3327462,985
4.2.2.17	397944,185	3327492,480
4.2.2.18	398540,438	3327432,630
4.2.2.19	399112,900	3327255,469
4.2.2.20	399638,731	3326968,064
4.2.2.21	400096,950	3326581,883
4.2.2.22	400469,273	3326112,336
4.2.2.23	400740,845	3325578,156
4.2.2.24	400900,831	3325000,658
4.2.2.25	400942,847	3324402,883
4.2.2.26	400865,216	3323808,684
4.2.2.27	400671,036	3323241,768
4.2.2.28	400368,055	3322724,755
4.2.2.29	399968,362	3322278,274

4.2.2.30	399487,904	3321920,141
4.2.2.31	398945,852	3321664,643
4.2.2.32	398363,833	3321521,976
4.2.2.1	397944,185	3321492,480
Зона ограничения от ближней приводной радиостанции с маркером (далее – БПРМ) -14 (цилиндр)		
4.3.1.1	396017,272	3326190,834
4.3.1.2	395986,370	3326195,728
4.3.1.3	395958,493	3326209,932
4.3.1.4	395936,370	3326232,055
4.3.1.5	395922,166	3326259,932
4.3.1.6	395917,272	3326290,834
4.3.1.7	395922,166	3326321,736
4.3.1.8	395936,370	3326349,613
4.3.1.9	395958,493	3326371,736
4.3.1.10	395986,370	3326385,940
4.3.1.11	396017,272	3326390,834
4.3.1.12	396017,272	3326390,834
4.3.1.13	396048,174	3326385,940
4.3.1.14	396076,050	3326371,736
4.3.1.15	396098,174	3326349,613
4.3.1.16	396112,378	3326321,736
4.3.1.17	396117,272	3326290,834
4.3.1.18	396112,378	3326259,932
4.3.1.19	396098,174	3326232,055
4.3.1.20	396076,050	3326209,932
4.3.1.21	396048,174	3326195,728
4.3.1.1	396017,272	3326190,834
Зона ограничения от БПРМ-14 (конус)		
4.3.2.1	396017,272	3325290,834
4.3.2.2	395912,743	3325296,312
4.3.2.3	395809,360	3325312,686
4.3.2.4	395708,255	3325339,778
4.3.2.5	395610,535	3325377,289
4.3.2.6	395517,272	3325424,809
4.3.2.7	395429,487	3325481,817
4.3.2.8	395348,141	3325547,689
4.3.2.9	395274,127	3325621,703
4.3.2.10	395208,255	3325703,049
4.3.2.11	395151,247	3325790,834
4.3.2.12	395103,726	3325884,097
4.3.2.13	395066,215	3325981,817
4.3.2.14	395039,124	3326082,922

4.3.2.15	395022,750	3326186,306
4.3.2.16	395017,272	3326290,834
4.3.2.17	395022,750	3326395,362
4.3.2.18	395039,124	3326498,746
4.3.2.19	395066,215	3326599,851
4.3.2.20	395103,726	3326697,571
4.3.2.21	395151,247	3326790,834
4.3.2.22	395208,255	3326878,619
4.3.2.23	395274,127	3326959,965
4.3.2.24	395348,141	3327033,979
4.3.2.25	395429,487	3327099,851
4.3.2.26	395517,272	3327156,859
4.3.2.27	395610,535	3327204,379
4.3.2.28	395708,255	3327241,891
4.3.2.29	395809,360	3327268,982
4.3.2.30	395912,743	3327285,356
4.3.2.31	396017,272	3327290,834
4.3.2.32	396121,800	3327285,356
4.3.2.33	396225,184	3327268,982
4.3.2.34	396326,289	3327241,891
4.3.2.35	396424,009	3327204,379
4.3.2.36	396517,272	3327156,859
4.3.2.37	396605,057	3327099,851
4.3.2.38	396686,403	3327033,979
4.3.2.39	396760,417	3326959,965
4.3.2.40	396826,289	3326878,619
4.3.2.41	396883,297	3326790,834
4.3.2.42	396930,817	3326697,571
4.3.2.43	396968,328	3326599,851
4.3.2.44	396995,420	3326498,746
4.3.2.45	397011,794	3326395,362
4.3.2.46	397017,272	3326290,834
4.3.2.47	397011,794	3326186,306
4.3.2.48	396995,420	3326082,922
4.3.2.49	396968,328	3325981,817
4.3.2.50	396930,817	3325884,097
4.3.2.51	396883,297	3325790,834
4.3.2.52	396826,289	3325703,049
4.3.2.53	396760,417	3325621,703
4.3.2.54	396686,403	3325547,689
4.3.2.55	396605,057	3325481,817
4.3.2.56	396517,272	3325424,809
4.3.2.57	396424,009	3325377,289



4.3.2.58	396326,289	3325339,778
4.3.2.59	396225,184	3325312,686
4.3.2.60	396121,800	3325296,312
4.3.2.1	396017,272	3325290,834
Зона ограничения от БПРМ-14 (зона 300 м)		
4.3.3.1	396017,272	3325990,834
4.3.3.2	395970,342	3325994,528
4.3.3.3	395924,567	3326005,517
4.3.3.4	395881,075	3326023,532
4.3.3.5	395840,936	3326048,129
4.3.3.6	395805,140	3326078,702
4.3.3.7	395774,567	3326114,498
4.3.3.8	395749,970	3326154,637
4.3.3.9	395731,955	3326198,129
4.3.3.10	395720,965	3326243,904
4.3.3.11	395717,272	3326290,834
4.3.3.12	395720,965	3326337,764
4.3.3.13	395731,955	3326383,539
4.3.3.14	395749,970	3326427,031
4.3.3.15	395774,567	3326467,170
4.3.3.16	395805,140	3326502,966
4.3.3.17	395840,936	3326533,539
4.3.3.18	395881,075	3326558,136
4.3.3.19	395924,567	3326576,151
4.3.3.20	395970,342	3326587,141
4.3.3.21	396017,272	3326590,834
4.3.3.22	396064,202	3326587,141
4.3.3.23	396109,977	3326576,151
4.3.3.24	396153,469	3326558,136
4.3.3.25	396193,607	3326533,539
4.3.3.26	396229,404	3326502,966
4.3.3.27	396259,977	3326467,170
4.3.3.28	396284,574	3326427,031
4.3.3.29	396302,589	3326383,539
4.3.3.30	396313,578	3326337,764
4.3.3.31	396317,272	3326290,834
4.3.3.32	396313,578	3326243,904
4.3.3.33	396302,589	3326198,129
4.3.3.34	396284,574	3326154,637
4.3.3.35	396259,977	3326114,498
4.3.3.36	396229,404	3326078,702
4.3.3.37	396193,607	3326048,129
4.3.3.38	396153,469	3326023,532

4.3.3.39	396109,977	3326005,517
4.3.3.40	396064,202	3325994,528
4.3.3.1	396017,272	3325990,834
Зона ограничения от БПРМ-32 (цилиндр)		
4.4.1.1	392218,853	3329744,683
4.4.1.2	392187,951	3329749,577
4.4.1.3	392160,074	3329763,781
4.4.1.4	392137,951	3329785,904
4.4.1.5	392123,747	3329813,781
4.4.1.6	392118,853	3329844,683
4.4.1.7	392123,747	3329875,585
4.4.1.8	392137,951	3329903,462
4.4.1.9	392160,074	3329925,585
4.4.1.10	392187,951	3329939,789
4.4.1.11	392218,853	3329944,683
4.4.1.12	392218,853	3329944,683
4.4.1.13	392249,755	3329939,789
4.4.1.14	392277,632	3329925,585
4.4.1.15	392299,755	3329903,462
4.4.1.16	392313,959	3329875,585
4.4.1.17	392318,853	3329844,683
4.4.1.18	392313,959	3329813,781
4.4.1.19	392299,755	3329785,904
4.4.1.20	392277,632	3329763,781
4.4.1.21	392249,755	3329749,577
4.4.1.1	392218,853	3329744,683
Зона ограничения от БПРМ-32 (конус)		
4.4.2.1	392218,853	3328844,683
4.4.2.2	392114,325	3328850,161
4.4.2.3	392010,941	3328866,535
4.4.2.4	391909,836	3328893,626
4.4.2.5	391812,116	3328931,138
4.4.2.6	391718,853	3328978,658
4.4.2.7	391631,068	3329035,666
4.4.2.8	391549,722	3329101,538
4.4.2.9	391475,708	3329175,552
4.4.2.10	391409,836	3329256,898
4.4.2.11	391352,828	3329344,683
4.4.2.12	391305,308	3329437,946
4.4.2.13	391267,796	3329535,666
4.4.2.14	391240,705	3329636,771
4.4.2.15	391224,331	3329740,155
4.4.2.16	391218,853	3329844,683

4.4.2.17	391224,331	3329949,211
4.4.2.18	391240,705	3330052,595
4.4.2.19	391267,796	3330153,700
4.4.2.20	391305,308	3330251,420
4.4.2.21	391352,828	3330344,683
4.4.2.22	391409,836	3330432,468
4.4.2.23	391475,708	3330513,814
4.4.2.24	391549,722	3330587,828
4.4.2.25	391631,068	3330653,700
4.4.2.26	391718,853	3330710,708
4.4.2.27	391812,116	3330758,228
4.4.2.28	391909,836	3330795,740
4.4.2.29	392010,941	3330822,831
4.4.2.30	392114,325	3330839,205
4.4.2.31	392218,853	3330844,683
4.4.2.32	392323,381	3330839,205
4.4.2.33	392426,765	3330822,831
4.4.2.34	392527,870	3330795,740
4.4.2.35	392625,590	3330758,228
4.4.2.36	392718,853	3330710,708
4.4.2.37	392806,638	3330653,700
4.4.2.38	392887,984	3330587,828
4.4.2.39	392961,998	3330513,814
4.4.2.40	393027,870	3330432,468
4.4.2.41	393084,878	3330344,683
4.4.2.42	393132,398	3330251,420
4.4.2.43	393169,910	3330153,700
4.4.2.44	393197,001	3330052,595
4.4.2.45	393213,375	3329949,211
4.4.2.46	393218,853	3329844,683
4.4.2.47	393213,375	3329740,155
4.4.2.48	393197,001	3329636,771
4.4.2.49	393169,910	3329535,666
4.4.2.50	393132,398	3329437,946
4.4.2.51	393084,878	3329344,683
4.4.2.52	393027,870	3329256,898
4.4.2.53	392961,998	3329175,552
4.4.2.54	392887,984	3329101,538
4.4.2.55	392806,638	3329035,666
4.4.2.56	392718,853	3328978,658
4.4.2.57	392625,590	3328931,138
4.4.2.58	392527,870	3328893,626
4.4.2.59	392426,765	3328866,535

4.4.2.60	392323,381	3328850,161
4.4.2.1	392218,853	3328844,683
Зона ограничения от БПРМ-32 (зона 300 м)		
4.4.3.1	392218,763	3329544,773
4.4.3.2	392171,833	3329548,466
4.4.3.3	392126,058	3329559,456
4.4.3.4	392082,566	3329577,471
4.4.3.5	392042,427	3329602,068
4.4.3.6	392006,631	3329632,641
4.4.3.7	391976,058	3329668,437
4.4.3.8	391951,461	3329708,576
4.4.3.9	391933,446	3329752,068
4.4.3.10	391922,456	3329797,843
4.4.3.11	391918,763	3329844,773
4.4.3.12	391922,456	3329891,703
4.4.3.13	391933,446	3329937,478
4.4.3.14	391951,461	3329980,970
4.4.3.15	391976,058	3330021,109
4.4.3.16	392006,631	3330056,905
4.4.3.17	392042,427	3330087,478
4.4.3.18	392082,566	3330112,075
4.4.3.19	392126,058	3330130,090
4.4.3.20	392171,833	3330141,080
4.4.3.21	392218,763	3330144,773
4.4.3.22	392265,693	3330141,080
4.4.3.23	392311,468	3330130,090
4.4.3.24	392354,960	3330112,075
4.4.3.25	392395,099	3330087,478
4.4.3.26	392430,895	3330056,905
4.4.3.27	392461,468	3330021,109
4.4.3.28	392486,065	3329980,970
4.4.3.29	392504,080	3329937,478
4.4.3.30	392515,070	3329891,703
4.4.3.31	392518,763	3329844,773
4.4.3.32	392515,070	3329797,843
4.4.3.33	392504,080	3329752,068
4.4.3.34	392486,065	3329708,576
4.4.3.35	392461,468	3329668,437
4.4.3.36	392430,895	3329632,641
4.4.3.37	392395,099	3329602,068
4.4.3.38	392354,960	3329577,471
4.4.3.39	392311,468	3329559,456
4.4.3.40	392265,693	3329548,466

4.4.3.1	392218,763	3329544,773
Зона ограничения от вторичного радиолокатора (далее – ВРЛ) -235 (цилиндр)		
4.5.1.1	394562,401	3327422,132
4.5.1.2	394487,880	3327427,717
4.5.1.3	394415,023	3327444,346
4.5.1.4	394345,459	3327471,648
4.5.1.5	394280,741	3327509,013
4.5.1.6	394222,315	3327555,606
4.5.1.7	394171,485	3327610,387
4.5.1.8	394129,388	3327672,132
4.5.1.9	394096,964	3327739,461
4.5.1.10	394074,937	3327810,872
4.5.1.11	394063,799	3327884,767
4.5.1.12	394063,799	3327959,497
4.5.1.13	394074,937	3328033,392
4.5.1.14	394096,964	3328104,803
4.5.1.15	394129,388	3328172,132
4.5.1.16	394171,485	3328233,877
4.5.1.17	394222,315	3328288,658
4.5.1.18	394280,741	3328335,251
4.5.1.19	394345,459	3328372,616
4.5.1.20	394415,023	3328399,918
4.5.1.21	394487,880	3328416,547
4.5.1.22	394562,401	3328422,132
4.5.1.23	394636,922	3328416,547
4.5.1.24	394709,779	3328399,918
4.5.1.25	394779,343	3328372,616
4.5.1.26	394844,061	3328335,251
4.5.1.27	394902,487	3328288,658
4.5.1.28	394953,317	3328233,877
4.5.1.29	394995,414	3328172,132
4.5.1.30	395027,838	3328104,803
4.5.1.31	395049,865	3328033,392
4.5.1.32	395061,003	3327959,497
4.5.1.33	395061,003	3327884,767
4.5.1.34	395049,865	3327810,872
4.5.1.35	395027,838	3327739,461
4.5.1.36	394995,414	3327672,132
4.5.1.37	394953,317	3327610,387
4.5.1.38	394902,487	3327555,606
4.5.1.39	394844,061	3327509,013
4.5.1.40	394779,343	3327471,648
4.5.1.41	394709,779	3327444,346

4.5.1.42	394636,922	3327427,717
4.5.1.1	394562,401	3327422,132
Зона ограничения от ВРЛ-235 (конус)		
4.5.2.1	394562,401	3312922,132
4.5.2.2	393222,437	3312982,102
4.5.2.3	391893,187	3313161,532
4.5.2.4	390585,281	3313458,989
4.5.2.5	389309,175	3313872,092
4.5.2.6	388075,074	3314397,540
4.5.2.7	386892,846	3315031,130
4.5.2.8	385771,944	3315767,797
4.5.2.9	384721,330	3316601,650
4.5.2.10	383749,405	3317526,021
4.5.2.11	382863,941	3318533,520
4.5.2.12	382072,018	3319616,090
4.5.2.13	381379,968	3320765,075
4.5.2.14	380793,325	3321971,288
4.5.2.15	380316,779	3323225,083
4.5.2.16	379954,142	3324516,437
4.5.2.17	379708,312	3325835,022
4.5.2.18	379581,255	3327170,296
4.5.2.19	379573,987	3328511,582
4.5.2.20	379686,567	3329848,154
4.5.2.21	379918,094	3331169,326
4.5.2.22	380266,717	3332464,533
4.5.2.23	380729,648	3333723,420
4.5.2.24	381303,186	3334935,919
4.5.2.25	381982,744	3336092,336
4.5.2.26	382762,889	3337183,424
4.5.2.27	383637,384	3338200,459
4.5.2.28	384599,235	3339135,308
4.5.2.29	385640,751	3339980,497
4.5.2.30	386753,604	3340729,267
4.5.2.31	387928,897	3341375,631
4.5.2.32	389157,232	3341914,421
4.5.2.33	390428,786	3342341,328
4.5.2.34	391733,392	3342652,940
4.5.2.35	393060,619	3342846,764
4.5.2.36	394399,855	3342921,251
4.5.2.37	394562,401	3342922,132
4.5.2.38	395902,365	3342862,162
4.5.2.39	397231,615	3342682,732
4.5.2.40	398539,521	3342385,275

4.5.2.41	399815,627	3341972,172
4.5.2.42	401049,728	3341446,724
4.5.2.43	402231,956	3340813,134
4.5.2.44	403352,858	3340076,467
4.5.2.45	404403,472	3339242,614
4.5.2.46	405375,397	3338318,243
4.5.2.47	406260,861	3337310,744
4.5.2.48	407052,784	3336228,174
4.5.2.49	407744,834	3335079,189
4.5.2.50	408331,477	3333872,976
4.5.2.51	408808,023	3332619,181
4.5.2.52	409170,660	3331327,827
4.5.2.53	409416,490	3330009,242
4.5.2.54	409543,547	3328673,968
4.5.2.55	409550,815	3327332,682
4.5.2.56	409438,235	3325996,110
4.5.2.57	409206,708	3324674,938
4.5.2.58	408858,085	3323379,731
4.5.2.59	408395,154	3322120,844
4.5.2.60	407821,616	3320908,345
4.5.2.61	407142,058	3319751,928
4.5.2.62	406361,913	3318660,840
4.5.2.63	405487,418	3317643,805
4.5.2.64	404525,567	3316708,956
4.5.2.65	403484,051	3315863,767
4.5.2.66	402371,198	3315114,997
4.5.2.67	401195,905	3314468,633
4.5.2.68	399967,570	3313929,843
4.5.2.69	398696,016	3313502,936
4.5.2.70	397391,410	3313191,324
4.5.2.71	396064,183	3312997,500
4.5.2.72	394724,947	3312923,013
4.5.2.1	394562,401	3312922,132
Зона ограничения от ВРЛ-238 (цилиндр)		
4.6.1.1	394562,401	3327422,132
4.6.1.2	394487,880	3327427,717
4.6.1.3	394415,023	3327444,346
4.6.1.4	394345,459	3327471,648
4.6.1.5	394280,741	3327509,013
4.6.1.6	394222,315	3327555,606
4.6.1.7	394171,485	3327610,387
4.6.1.8	394129,388	3327672,132
4.6.1.9	394096,964	3327739,461

4.6.1.10	394074,937	3327810,872
4.6.1.11	394063,799	3327884,767
4.6.1.12	394063,799	3327959,497
4.6.1.13	394074,937	3328033,392
4.6.1.14	394096,964	3328104,803
4.6.1.15	394129,388	3328172,132
4.6.1.16	394171,485	3328233,877
4.6.1.17	394222,315	3328288,658
4.6.1.18	394280,741	3328335,251
4.6.1.19	394345,459	3328372,616
4.6.1.20	394415,023	3328399,918
4.6.1.21	394487,880	3328416,547
4.6.1.22	394562,401	3328422,132
4.6.1.23	394636,922	3328416,547
4.6.1.24	394709,779	3328399,918
4.6.1.25	394779,343	3328372,616
4.6.1.26	394844,061	3328335,251
4.6.1.27	394902,487	3328288,658
4.6.1.28	394953,317	3328233,877
4.6.1.29	394995,414	3328172,132
4.6.1.30	395027,838	3328104,803
4.6.1.31	395049,865	3328033,392
4.6.1.32	395061,003	3327959,497
4.6.1.33	395061,003	3327884,767
4.6.1.34	395049,865	3327810,872
4.6.1.35	395027,838	3327739,461
4.6.1.36	394995,414	3327672,132
4.6.1.37	394953,317	3327610,387
4.6.1.38	394902,487	3327555,606
4.6.1.39	394844,061	3327509,013
4.6.1.40	394779,343	3327471,648
4.6.1.41	394709,779	3327444,346
4.6.1.42	394636,922	3327427,717
4.6.1.1	394562,401	3327422,132
Зона ограничения от ВРЛ-238 (конус)		
4.6.2.1	394562,401	3312922,132
4.6.2.2	393222,437	3312982,102
4.6.2.3	391893,187	3313161,532
4.6.2.4	390585,281	3313458,989
4.6.2.5	389309,175	3313872,092
4.6.2.6	388075,074	3314397,540
4.6.2.7	386892,846	3315031,130
4.6.2.8	385771,944	3315767,797



4.6.2.9	384721,330	3316601,650
4.6.2.10	383749,405	3317526,021
4.6.2.11	382863,941	3318533,520
4.6.2.12	382072,018	3319616,090
4.6.2.13	381379,968	3320765,075
4.6.2.14	380793,325	3321971,288
4.6.2.15	380316,779	3323225,083
4.6.2.16	379954,142	3324516,437
4.6.2.17	379708,312	3325835,022
4.6.2.18	379581,255	3327170,296
4.6.2.19	379573,987	3328511,582
4.6.2.20	379686,567	3329848,154
4.6.2.21	379918,094	3331169,326
4.6.2.22	380266,717	3332464,533
4.6.2.23	380729,648	3333723,420
4.6.2.24	381303,186	3334935,919
4.6.2.25	381982,744	3336092,336
4.6.2.26	382762,889	3337183,424
4.6.2.27	383637,384	3338200,459
4.6.2.28	384599,235	3339135,308
4.6.2.29	385640,751	3339980,497
4.6.2.30	386753,604	3340729,267
4.6.2.31	387928,897	3341375,631
4.6.2.32	389157,232	3341914,421
4.6.2.33	390428,786	3342341,328
4.6.2.34	391733,392	3342652,940
4.6.2.35	393060,619	3342846,764
4.6.2.36	394399,855	3342921,251
4.6.2.37	394562,401	3342922,132
4.6.2.38	395902,365	3342862,162
4.6.2.39	397231,615	3342682,732
4.6.2.40	398539,521	3342385,275
4.6.2.41	399815,627	3341972,172
4.6.2.42	401049,728	3341446,724
4.6.2.43	402231,956	3340813,134
4.6.2.44	403352,858	3340076,467
4.6.2.45	404403,472	3339242,614
4.6.2.46	405375,397	3338318,243
4.6.2.47	406260,861	3337310,744
4.6.2.48	407052,784	3336228,174
4.6.2.49	407744,834	3335079,189
4.6.2.50	408331,477	3333872,976
4.6.2.51	408808,023	3332619,181

4.6.2.52	409170,660	3331327,827
4.6.2.53	409416,490	3330009,242
4.6.2.54	409543,547	3328673,968
4.6.2.55	409550,815	3327332,682
4.6.2.56	409438,235	3325996,110
4.6.2.57	409206,708	3324674,938
4.6.2.58	408858,085	3323379,731
4.6.2.59	408395,154	3322120,844
4.6.2.60	407821,616	3320908,345
4.6.2.61	407142,058	3319751,928
4.6.2.62	406361,913	3318660,840
4.6.2.63	405487,418	3317643,805
4.6.2.64	404525,567	3316708,956
4.6.2.65	403484,051	3315863,767
4.6.2.66	402371,198	3315114,997
4.6.2.67	401195,905	3314468,633
4.6.2.68	399967,570	3313929,843
4.6.2.69	398696,016	3313502,936
4.6.2.70	397391,410	3313191,324
4.6.2.71	396064,183	3312997,500
4.6.2.72	394724,947	3312923,013
4.6.2.1	394562,401	3312922,132
Зона ограничения от глиссадного радиомаяка (далее – ГРМ) -14 (передняя зона)		
4.7.1	395127,132	3325332,638
4.7.2	395708,345	3325957,079
4.7.3	396082,453	3326358,934
4.7.4	397225,749	3327587,442
4.7.5	394465,905	3327488,458
4.7.1	395127,132	3325332,638
Зона ограничения от ГРМ-14 (рабочий сектор)		
4.7.7	404167,813	3315531,072
4.7.6	407087,911	3318668,402
4.7.5	394465,905	3327488,458
4.7.7	404167,813	3315531,072
Зона ограничения от ГРМ-32 (передняя зона)		
4.8.4	391579,255	3329157,355
4.8.5	393034,036	3328822,643
4.8.6	392968,993	3330649,842
4.8.7	392211,612	3329836,660
4.8.3	391964,020	3329570,686
4.8.4	391579,255	3329157,355
Зона ограничения от ГРМ-32 (рабочий сектор)		
4.8.5	393034,036	3328822,643

4.8.1	383303,671	3340821,158
4.8.2	380373,485	3337674,181
4.8.5	393034,036	3328822,643
Зона ограничения от дальней приводной радиостанции с маркером (далее – ДПРМ) -14 (цилиндр)		
4.9.1.1	397770,432	3324566,326
4.9.1.2	397754,789	3324567,557
4.9.1.3	397739,530	3324571,220
4.9.1.4	397725,033	3324577,225
4.9.1.5	397711,653	3324585,424
4.9.1.6	397699,721	3324595,615
4.9.1.7	397689,530	3324607,547
4.9.1.8	397681,331	3324620,927
4.9.1.9	397675,326	3324635,424
4.9.1.10	397671,663	3324650,683
4.9.1.11	397670,432	3324666,326
4.9.1.12	397671,663	3324681,969
4.9.1.13	397675,326	3324697,228
4.9.1.14	397681,331	3324711,725
4.9.1.15	397689,530	3324725,105
4.9.1.16	397699,721	3324737,037
4.9.1.17	397711,653	3324747,228
4.9.1.18	397725,033	3324755,427
4.9.1.19	397739,530	3324761,432
4.9.1.20	397754,789	3324765,095
4.9.1.21	397770,432	3324766,326
4.9.1.22	397786,075	3324765,095
4.9.1.23	397801,334	3324761,432
4.9.1.24	397815,831	3324755,427
4.9.1.25	397829,211	3324747,228
4.9.1.26	397841,143	3324737,037
4.9.1.27	397851,334	3324725,105
4.9.1.28	397859,533	3324711,725
4.9.1.29	397865,538	3324697,228
4.9.1.30	397869,201	3324681,969
4.9.1.31	397870,432	3324666,326
4.9.1.32	397869,201	3324650,683
4.9.1.33	397865,538	3324635,424
4.9.1.34	397859,533	3324620,927
4.9.1.35	397851,334	3324607,547
4.9.1.36	397841,143	3324595,615
4.9.1.37	397829,211	3324585,424
4.9.1.38	397815,831	3324577,225

4.9.1.39	397801,334	3324571,220
4.9.1.40	397786,075	3324567,557
4.9.1.1	397770,432	3324566,326
Зона ограничения от ДПРМ-14 (конус)		
4.9.2.1	397770,432	3323666,326
4.9.2.2	397613,998	3323678,638
4.9.2.3	397461,415	3323715,269
4.9.2.4	397316,442	3323775,319
4.9.2.5	397182,647	3323857,309
4.9.2.6	397063,325	3323959,219
4.9.2.7	396961,415	3324078,541
4.9.2.8	396879,425	3324212,336
4.9.2.9	396819,375	3324357,309
4.9.2.10	396782,744	3324509,892
4.9.2.11	396770,432	3324666,326
4.9.2.12	396782,744	3324822,760
4.9.2.13	396819,375	3324975,343
4.9.2.14	396879,425	3325120,316
4.9.2.15	396961,415	3325254,111
4.9.2.16	397063,325	3325373,433
4.9.2.17	397182,647	3325475,343
4.9.2.18	397316,442	3325557,333
4.9.2.19	397461,415	3325617,383
4.9.2.20	397613,998	3325654,014
4.9.2.21	397770,432	3325666,326
4.9.2.22	397926,866	3325654,014
4.9.2.23	398079,449	3325617,383
4.9.2.24	398224,422	3325557,333
4.9.2.25	398358,217	3325475,343
4.9.2.26	398477,539	3325373,433
4.9.2.27	398579,449	3325254,111
4.9.2.28	398661,439	3325120,316
4.9.2.29	398721,489	3324975,343
4.9.2.30	398758,120	3324822,760
4.9.2.31	398770,432	3324666,326
4.9.2.32	398758,120	3324509,892
4.9.2.33	398721,489	3324357,309
4.9.2.34	398661,439	3324212,336
4.9.2.35	398579,449	3324078,541
4.9.2.36	398477,539	3323959,219
4.9.2.37	398358,217	3323857,309
4.9.2.38	398224,422	3323775,319
4.9.2.39	398079,449	3323715,269

4.9.2.40	397926,866	3323678,638
4.9.2.1	397770,432	3323666,326
Зона ограничения от ДПРМ-14 (зона 300 м)		
4.9.3.1	397770,432	3324366,416
4.9.3.2	397723,502	3324370,109
4.9.3.3	397677,727	3324381,099
4.9.3.4	397634,235	3324399,114
4.9.3.5	397594,096	3324423,711
4.9.3.6	397558,300	3324454,284
4.9.3.7	397527,727	3324490,080
4.9.3.8	397503,130	3324530,219
4.9.3.9	397485,115	3324573,711
4.9.3.10	397474,125	3324619,486
4.9.3.11	397470,432	3324666,416
4.9.3.12	397474,125	3324713,346
4.9.3.13	397485,115	3324759,121
4.9.3.14	397503,130	3324802,613
4.9.3.15	397527,727	3324842,752
4.9.3.16	397558,300	3324878,548
4.9.3.17	397594,096	3324909,121
4.9.3.18	397634,235	3324933,718
4.9.3.19	397677,727	3324951,733
4.9.3.20	397723,502	3324962,723
4.9.3.21	397770,432	3324966,416
4.9.3.22	397817,362	3324962,723
4.9.3.23	397863,137	3324951,733
4.9.3.24	397906,629	3324933,718
4.9.3.25	397946,768	3324909,121
4.9.3.26	397982,564	3324878,548
4.9.3.27	398013,137	3324842,752
4.9.3.28	398037,734	3324802,613
4.9.3.29	398055,749	3324759,121
4.9.3.30	398066,739	3324713,346
4.9.3.31	398070,432	3324666,416
4.9.3.32	398066,739	3324619,486
4.9.3.33	398055,749	3324573,711
4.9.3.34	398037,734	3324530,219
4.9.3.35	398013,137	3324490,080
4.9.3.36	397982,564	3324454,284
4.9.3.37	397946,768	3324423,711
4.9.3.38	397906,629	3324399,114
4.9.3.39	397863,137	3324381,099
4.9.3.40	397817,362	3324370,109

4.9.3.1	397770,432	3324366,416
Зона ограничения от ДПРМ-32 (цилиндр)		
4.10.1.1	389995,208	3331810,567
4.10.1.2	389979,564	3331811,798
4.10.1.3	389964,306	3331815,462
4.10.1.4	389949,809	3331821,467
4.10.1.5	389936,429	3331829,665
4.10.1.6	389924,497	3331839,856
4.10.1.7	389914,306	3331851,789
4.10.1.8	389906,107	3331865,168
4.10.1.9	389900,102	3331879,665
4.10.1.10	389896,439	3331894,924
4.10.1.11	389895,208	3331910,567
4.10.1.12	389896,439	3331926,211
4.10.1.13	389900,102	3331941,469
4.10.1.14	389906,107	3331955,966
4.10.1.15	389914,306	3331969,346
4.10.1.16	389924,497	3331981,278
4.10.1.17	389936,429	3331991,469
4.10.1.18	389949,809	3331999,668
4.10.1.19	389964,306	3332005,673
4.10.1.20	389979,564	3332009,336
4.10.1.21	389995,208	3332010,567
4.10.1.22	390010,851	3332009,336
4.10.1.23	390026,109	3332005,673
4.10.1.24	390040,607	3331999,668
4.10.1.25	390053,986	3331991,469
4.10.1.26	390065,918	3331981,278
4.10.1.27	390076,109	3331969,346
4.10.1.28	390084,308	3331955,966
4.10.1.29	390090,313	3331941,469
4.10.1.30	390093,976	3331926,211
4.10.1.31	390095,208	3331910,567
4.10.1.32	390093,976	3331894,924
4.10.1.33	390090,313	3331879,665
4.10.1.34	390084,308	3331865,168
4.10.1.35	390076,109	3331851,789
4.10.1.36	390065,918	3331839,856
4.10.1.37	390053,986	3331829,665
4.10.1.38	390040,607	3331821,467
4.10.1.39	390026,109	3331815,462
4.10.1.40	390010,851	3331811,798
4.10.1.1	389995,208	3331810,567

## Зона ограничения от ДПРМ-32 (конус)

4.10.2.1	389995,208	3330910,567
4.10.2.2	389838,773	3330922,879
4.10.2.3	389686,191	3330959,511
4.10.2.4	389541,217	3331019,561
4.10.2.5	389407,422	3331101,550
4.10.2.6	389288,101	3331203,460
4.10.2.7	389186,191	3331322,782
4.10.2.8	389104,201	3331456,577
4.10.2.9	389044,151	3331601,550
4.10.2.10	389007,519	3331754,133
4.10.2.11	388995,208	3331910,567
4.10.2.12	389007,519	3332067,002
4.10.2.13	389044,151	3332219,584
4.10.2.14	389104,201	3332364,558
4.10.2.15	389186,191	3332498,352
4.10.2.16	389288,101	3332617,674
4.10.2.17	389407,422	3332719,584
4.10.2.18	389541,217	3332801,574
4.10.2.19	389686,191	3332861,624
4.10.2.20	389838,773	3332898,256
4.10.2.21	389995,208	3332910,567
4.10.2.22	390151,642	3332898,256
4.10.2.23	390304,225	3332861,624
4.10.2.24	390449,198	3332801,574
4.10.2.25	390582,993	3332719,584
4.10.2.26	390702,314	3332617,674
4.10.2.27	390804,225	3332498,352
4.10.2.28	390886,214	3332364,558
4.10.2.29	390946,264	3332219,584
4.10.2.30	390982,896	3332067,002
4.10.2.31	390995,208	3331910,567
4.10.2.32	390982,896	3331754,133
4.10.2.33	390946,264	3331601,550
4.10.2.34	390886,214	3331456,577
4.10.2.35	390804,225	3331322,782
4.10.2.36	390702,314	3331203,460
4.10.2.37	390582,993	3331101,550
4.10.2.38	390449,198	3331019,561
4.10.2.39	390304,225	3330959,511
4.10.2.40	390151,642	3330922,879
4.10.2.1	389995,208	3330910,567

Зона ограничения от ДПРМ-32 (зона 300 м)		
4.10.3.1	389994,256	3331612,427
4.10.3.2	389947,325	3331616,120
4.10.3.3	389901,551	3331627,110
4.10.3.4	389858,059	3331645,125
4.10.3.5	389817,920	3331669,722
4.10.3.6	389782,124	3331700,295
4.10.3.7	389751,551	3331736,091
4.10.3.8	389726,954	3331776,230
4.10.3.9	389708,939	3331819,722
4.10.3.10	389697,949	3331865,496
4.10.3.11	389694,256	3331912,427
4.10.3.12	389697,949	3331959,357
4.10.3.13	389708,939	3332005,132
4.10.3.14	389726,954	3332048,624
4.10.3.15	389751,551	3332088,762
4.10.3.16	389782,124	3332124,559
4.10.3.17	389817,920	3332155,132
4.10.3.18	389858,059	3332179,729
4.10.3.19	389901,551	3332197,744
4.10.3.20	389947,325	3332208,733
4.10.3.21	389994,256	3332212,427
4.10.3.22	390041,186	3332208,733
4.10.3.23	390086,961	3332197,744
4.10.3.24	390130,453	3332179,729
4.10.3.25	390170,591	3332155,132
4.10.3.26	390206,388	3332124,559
4.10.3.27	390236,961	3332088,762
4.10.3.28	390261,558	3332048,624
4.10.3.29	390279,573	3332005,132
4.10.3.30	390290,562	3331959,357
4.10.3.31	390294,256	3331912,427
4.10.3.32	390290,562	3331865,496
4.10.3.33	390279,573	3331819,722
4.10.3.34	390261,558	3331776,230
4.10.3.35	390236,961	3331736,091
4.10.3.36	390206,388	3331700,295
4.10.3.37	390170,591	3331669,722
4.10.3.38	390130,453	3331645,125
4.10.3.39	390086,961	3331627,110
4.10.3.40	390041,186	3331616,120
4.10.3.1	389994,256	3331612,427



Зона ограничения от курсового радиомаяка (далее – КРМ) -14 (передняя зона центральный сектор)		
4.11.1.1	404166,239	3315729,273
4.11.1.2	404820,515	3316306,764
4.11.1.3	405445,800	3316915,528
4.11.1.4	406040,601	3317554,109
4.11.1.5	406603,498	3318220,983
4.11.1.6	407133,146	3318914,559
4.11.1.7	407661,115	3319686,204
4.11.1.8	392678,559	3329403,765
4.11.1.9	403434,835	3315146,800
4.11.1.1	404166,239	3315729,273
Зона ограничения от КРМ-14 (передняя зона правый сектор)		
4.11.2.1	408087,721	3320375,129
4.11.2.2	408510,368	3321138,636
4.11.2.3	408895,214	3321921,878
4.11.2.4	409241,339	3322722,984
4.11.2.5	409547,918	3323540,042
4.11.2.6	409814,218	3324371,101
4.11.2.7	410039,604	3325214,176
4.11.2.8	410223,536	3326067,254
4.11.2.9	410365,577	3326928,299
4.11.2.10	392678,559	3329403,765
4.11.2.11	407662,318	3319685,459
4.11.2.1	408087,721	3320375,129
Зона ограничения от КРМ-14 (передняя зона левый сектор)		
4.11.3.1	392678,559	3329403,765
4.11.3.2	396401,856	3311936,779
4.11.3.3	397250,663	3312139,513
4.11.3.4	398088,553	3312383,469
4.11.3.5	398913,526	3312668,063
4.11.3.6	399723,611	3312992,618
4.11.3.7	400516,876	3313356,357
4.11.3.8	401291,424	3313758,412
4.11.3.9	402045,408	3314197,823
4.11.3.10	402777,027	3314673,542
4.11.3.11	403434,007	3315147,947
4.11.3.1	392678,559	3329403,765
Зона ограничения от КРМ-32 (передняя зона центральный сектор)		
4.12.1.1	395048,729	3327197,390
4.12.1.2	384274,489	3341464,776
4.12.1.3	383542,562	3340881,347
4.12.1.4	382887,829	3340302,925

4.12.1.5	382262,134	3339693,211
4.12.1.6	381666,971	3339053,658
4.12.1.7	381103,761	3338385,795
4.12.1.8	380573,849	3337691,217
4.12.1.9	380044,434	3336919,205
4.12.1.1	395048,729	3327197,390
Зона ограничения от КРМ-32 (передняя зона правый сектор)		
4.12.2.1	391313,769	3344681,458
4.12.2.2	390464,121	3344478,128
4.12.2.3	389625,419	3344233,536
4.12.2.4	388799,667	3343948,264
4.12.2.5	387988,836	3343622,994
4.12.2.6	387194,864	3343258,503
4.12.2.7	386419,645	3342855,661
4.12.2.8	385665,030	3342415,430
4.12.2.9	384932,822	3341938,862
4.12.2.10	384274,489	3341464,776
4.12.2.11	395048,729	3327197,390
4.12.2.1	391313,769	3344681,458
Зона ограничения от КРМ-32 (передняя зона левый сектор)		
4.12.3.1	377341,593	3329667,188
4.12.3.2	395048,729	3327197,390
4.12.3.3	380044,434	3336919,205
4.12.3.4	379618,898	3336228,606
4.12.3.5	379196,139	3335464,066
4.12.3.6	378811,233	3334679,787
4.12.3.7	378465,099	3333877,641
4.12.3.8	378158,563	3333059,545
4.12.3.9	377892,359	3332227,450
4.12.3.10	377667,120	3331383,345
4.12.3.11	377483,385	3330529,244
4.12.3.1	377341,593	3329667,188
Зона ограничения от обзорного радиолокатора (далее – ОРЛ) -234 (цилиндр)		
4.13.1.1	394566,869	3327509,100
4.13.1.2	394488,652	3327515,256
4.13.1.3	394412,361	3327533,572
4.13.1.4	394339,874	3327563,597
4.13.1.5	394272,976	3327604,592
4.13.1.6	394213,316	3327655,547
4.13.1.7	394162,361	3327715,207
4.13.1.8	394121,366	3327782,105
4.13.1.9	394091,341	3327854,592
4.13.1.10	394073,025	3327930,883

4.13.1.11	394066,869	3328009,100
4.13.1.12	394073,025	3328087,317
4.13.1.13	394091,341	3328163,608
4.13.1.14	394121,366	3328236,095
4.13.1.15	394162,361	3328302,993
4.13.1.16	394213,316	3328362,653
4.13.1.17	394272,976	3328413,608
4.13.1.18	394339,874	3328454,603
4.13.1.19	394412,361	3328484,628
4.13.1.20	394488,652	3328502,944
4.13.1.21	394566,869	3328509,100
4.13.1.22	394645,086	3328502,944
4.13.1.23	394721,377	3328484,628
4.13.1.24	394793,864	3328454,603
4.13.1.25	394860,762	3328413,608
4.13.1.26	394920,422	3328362,653
4.13.1.27	394971,377	3328302,993
4.13.1.28	395012,372	3328236,095
4.13.1.29	395042,397	3328163,608
4.13.1.30	395060,713	3328087,317
4.13.1.31	395066,869	3328009,100
4.13.1.32	395060,713	3327930,883
4.13.1.33	395042,397	3327854,592
4.13.1.34	395012,372	3327782,105
4.13.1.35	394971,377	3327715,207
4.13.1.36	394920,422	3327655,547
4.13.1.37	394860,762	3327604,592
4.13.1.38	394793,864	3327563,597
4.13.1.39	394721,377	3327533,572
4.13.1.40	394645,086	3327515,256
4.13.1.1	394566,869	3327509,100
Зона ограничения от ОРЛ-234 (конус)		
4.13.2.1	394566,869	3313009,100
4.13.2.2	393226,905	3313069,070
4.13.2.3	391897,655	3313248,500
4.13.2.4	390589,749	3313545,957
4.13.2.5	389313,643	3313959,060
4.13.2.6	388079,542	3314484,508
4.13.2.7	386897,314	3315118,098
4.13.2.8	385776,412	3315854,765
4.13.2.9	384725,798	3316688,618
4.13.2.10	383753,873	3317612,989
4.13.2.11	382868,409	3318620,488

4.13.2.12	382076,486	3319703,058
4.13.2.13	381384,436	3320852,043
4.13.2.14	380797,793	3322058,256
4.13.2.15	380321,247	3323312,051
4.13.2.16	379958,610	3324603,405
4.13.2.17	379712,780	3325921,990
4.13.2.18	379585,723	3327257,264
4.13.2.19	379578,455	3328598,550
4.13.2.20	379691,035	3329935,122
4.13.2.21	379922,562	3331256,294
4.13.2.22	380271,185	3332551,501
4.13.2.23	380734,116	3333810,388
4.13.2.24	381307,654	3335022,887
4.13.2.25	381987,212	3336179,304
4.13.2.26	382767,357	3337270,392
4.13.2.27	383641,852	3338287,427
4.13.2.28	384603,703	3339222,276
4.13.2.29	385645,219	3340067,465
4.13.2.30	386758,072	3340816,235
4.13.2.31	387933,365	3341462,599
4.13.2.32	389161,700	3342001,389
4.13.2.33	390433,254	3342428,296
4.13.2.34	391737,860	3342739,908
4.13.2.35	393065,087	3342933,732
4.13.2.36	394404,323	3343008,219
4.13.2.37	394566,869	3343009,100
4.13.2.38	395906,833	3342949,130
4.13.2.39	397236,083	3342769,700
4.13.2.40	398543,989	3342472,243
4.13.2.41	399820,095	3342059,140
4.13.2.42	401054,196	3341533,692
4.13.2.43	402236,424	3340900,102
4.13.2.44	403357,326	3340163,435
4.13.2.45	404407,940	3339329,582
4.13.2.46	405379,865	3338405,211
4.13.2.47	406265,329	3337397,712
4.13.2.48	407057,252	3336315,142
4.13.2.49	407749,302	3335166,157
4.13.2.50	408335,945	3333959,944
4.13.2.51	408812,491	3332706,149
4.13.2.52	409175,128	3331414,795
4.13.2.53	409420,958	3330096,210
4.13.2.54	409548,015	3328760,936

4.13.2.55	409555,283	3327419,650
4.13.2.56	409442,703	3326083,078
4.13.2.57	409211,176	3324761,906
4.13.2.58	408862,553	3323466,699
4.13.2.59	408399,622	3322207,812
4.13.2.60	407826,084	3320995,313
4.13.2.61	407146,526	3319838,896
4.13.2.62	406366,381	3318747,808
4.13.2.63	405491,886	3317730,773
4.13.2.64	404530,035	3316795,924
4.13.2.65	403488,519	3315950,735
4.13.2.66	402375,666	3315201,965
4.13.2.67	401200,373	3314555,601
4.13.2.68	399972,038	3314016,811
4.13.2.69	398700,484	3313589,904
4.13.2.70	397395,878	3313278,292
4.13.2.71	396068,651	3313084,468
4.13.2.72	394729,415	3313009,981
4.13.2.1	394566,869	3313009,100
Зона ограничения от обзорного радиолокатора аэродромного (далее – ОРЛ-А) -310 (цилиндр)		
4.14.1.1	393983,469	3327955,476
4.14.1.2	393905,252	3327961,632
4.14.1.3	393828,961	3327979,948
4.14.1.4	393756,474	3328009,973
4.14.1.5	393689,576	3328050,968
4.14.1.6	393629,916	3328101,923
4.14.1.7	393578,961	3328161,583
4.14.1.8	393537,966	3328228,481
4.14.1.9	393507,941	3328300,968
4.14.1.10	393489,625	3328377,259
4.14.1.11	393483,469	3328455,476
4.14.1.12	393489,625	3328533,693
4.14.1.13	393507,941	3328609,984
4.14.1.14	393537,966	3328682,471
4.14.1.15	393578,961	3328749,369
4.14.1.16	393629,916	3328809,029
4.14.1.17	393689,576	3328859,984
4.14.1.18	393756,474	3328900,979
4.14.1.19	393828,961	3328931,004
4.14.1.20	393905,252	3328949,320
4.14.1.21	393983,469	3328955,476
4.14.1.22	394061,686	3328949,320

4.14.1.23	394137,977	3328931,004
4.14.1.24	394210,464	3328900,979
4.14.1.25	394277,362	3328859,984
4.14.1.26	394337,022	3328809,029
4.14.1.27	394387,977	3328749,369
4.14.1.28	394428,972	3328682,471
4.14.1.29	394458,997	3328609,984
4.14.1.30	394477,313	3328533,693
4.14.1.31	394483,469	3328455,476
4.14.1.32	394477,313	3328377,259
4.14.1.33	394458,997	3328300,968
4.14.1.34	394428,972	3328228,481
4.14.1.35	394387,977	3328161,583
4.14.1.36	394337,022	3328101,923
4.14.1.37	394277,362	3328050,968
4.14.1.38	394210,464	3328009,973
4.14.1.39	394137,977	3327979,948
4.14.1.40	394061,686	3327961,632
4.14.1.1	393983,469	3327955,476
Зона ограничения от ОРЛ-А-310 (конус)		
4.14.2.1	393983,469	3313455,476
4.14.2.2	392415,542	3313537,648
4.14.2.3	390864,794	3313783,262
4.14.2.4	389348,214	3314189,628
4.14.2.5	387882,419	3314752,294
4.14.2.6	386483,469	3315465,095
4.14.2.7	385166,690	3316320,221
4.14.2.8	383946,510	3317308,304
4.14.2.9	382836,297	3318418,517
4.14.2.10	381848,214	3319638,697
4.14.2.11	380993,088	3320955,476
4.14.2.12	380280,287	3322354,426
4.14.2.13	379717,621	3323820,221
4.14.2.14	379311,255	3325336,801
4.14.2.15	379065,641	3326887,549
4.14.2.16	378983,469	3328455,476
4.14.2.17	379065,641	3330023,403
4.14.2.18	379311,255	3331574,151
4.14.2.19	379717,621	3333090,731
4.14.2.20	380280,287	3334556,526
4.14.2.21	380993,088	3335955,476
4.14.2.22	381848,214	3337272,255
4.14.2.23	382836,297	3338492,435

4.14.2.24	383946,510	3339602,648
4.14.2.25	385166,690	3340590,731
4.14.2.26	386483,469	3341445,857
4.14.2.27	387882,419	3342158,658
4.14.2.28	389348,214	3342721,324
4.14.2.29	390864,794	3343127,690
4.14.2.30	392415,542	3343373,304
4.14.2.31	393983,469	3343455,476
4.14.2.32	395551,396	3343373,304
4.14.2.33	397102,144	3343127,690
4.14.2.34	398618,724	3342721,324
4.14.2.35	400084,519	3342158,658
4.14.2.36	401483,469	3341445,857
4.14.2.37	402800,248	3340590,731
4.14.2.38	404020,428	3339602,648
4.14.2.39	405130,641	3338492,435
4.14.2.40	406118,724	3337272,255
4.14.2.41	406973,850	3335955,476
4.14.2.42	407686,651	3334556,526
4.14.2.43	408249,317	3333090,731
4.14.2.44	408655,683	3331574,151
4.14.2.45	408901,297	3330023,403
4.14.2.46	408983,469	3328455,476
4.14.2.47	408901,297	3326887,549
4.14.2.48	408655,683	3325336,801
4.14.2.49	408249,317	3323820,221
4.14.2.50	407686,651	3322354,426
4.14.2.51	406973,850	3320955,476
4.14.2.52	406118,724	3319638,697
4.14.2.53	405130,641	3318418,517
4.14.2.54	404020,428	3317308,304
4.14.2.55	402800,248	3316320,221
4.14.2.56	401483,469	3315465,095
4.14.2.57	400084,519	3314752,294
4.14.2.58	398618,724	3314189,628
4.14.2.59	397102,144	3313783,262
4.14.2.60	395551,396	3313537,648
4.14.2.1	393983,469	3313455,476
Зона ограничения от ОРЛ-А-311 (цилиндр)		
4.15.1.1	393979,716	3327913,903
4.15.1.2	393901,499	3327920,059
4.15.1.3	393825,208	3327938,375
4.15.1.4	393752,721	3327968,400

4.15.1.5	393685,823	3328009,395
4.15.1.6	393626,163	3328060,350
4.15.1.7	393575,208	3328120,010
4.15.1.8	393534,213	3328186,908
4.15.1.9	393504,188	3328259,395
4.15.1.10	393485,872	3328335,686
4.15.1.11	393479,716	3328413,903
4.15.1.12	393485,872	3328492,120
4.15.1.13	393504,188	3328568,411
4.15.1.14	393534,213	3328640,898
4.15.1.15	393575,208	3328707,796
4.15.1.16	393626,163	3328767,456
4.15.1.17	393685,823	3328818,411
4.15.1.18	393752,721	3328859,406
4.15.1.19	393825,208	3328889,431
4.15.1.20	393901,499	3328907,747
4.15.1.21	393979,716	3328913,903
4.15.1.22	394057,933	3328907,747
4.15.1.23	394134,224	3328889,431
4.15.1.24	394206,711	3328859,406
4.15.1.25	394273,609	3328818,411
4.15.1.26	394333,269	3328767,456
4.15.1.27	394384,224	3328707,796
4.15.1.28	394425,219	3328640,898
4.15.1.29	394455,244	3328568,411
4.15.1.30	394473,560	3328492,120
4.15.1.31	394479,716	3328413,903
4.15.1.32	394473,560	3328335,686
4.15.1.33	394455,244	3328259,395
4.15.1.34	394425,219	3328186,908
4.15.1.35	394384,224	3328120,010
4.15.1.36	394333,269	3328060,350
4.15.1.37	394273,609	3328009,395
4.15.1.38	394206,711	3327968,400
4.15.1.39	394134,224	3327938,375
4.15.1.40	394057,933	3327920,059
4.15.1.1	393979,716	3327913,903
Зона ограничения от ОРЛ-А-311 (конус)		
4.15.2.1	393979,716	3313413,903
4.15.2.2	392411,789	3313496,075
4.15.2.3	390861,041	3313741,689
4.15.2.4	389344,461	3314148,055
4.15.2.5	387878,666	3314710,721



4.15.2.6	386479,716	3315423,522
4.15.2.7	385162,937	3316278,648
4.15.2.8	383942,757	3317266,731
4.15.2.9	382832,544	3318376,944
4.15.2.10	381844,461	3319597,124
4.15.2.11	380989,335	3320913,903
4.15.2.12	380276,534	3322312,853
4.15.2.13	379713,868	3323778,648
4.15.2.14	379307,502	3325295,228
4.15.2.15	379061,888	3326845,976
4.15.2.16	378979,716	3328413,903
4.15.2.17	379061,888	3329981,830
4.15.2.18	379307,502	3331532,578
4.15.2.19	379713,868	3333049,158
4.15.2.20	380276,534	3334514,953
4.15.2.21	380989,335	3335913,903
4.15.2.22	381844,461	3337230,682
4.15.2.23	382832,544	3338450,862
4.15.2.24	383942,757	3339561,075
4.15.2.25	385162,937	3340549,158
4.15.2.26	386479,716	3341404,284
4.15.2.27	387878,666	3342117,085
4.15.2.28	389344,461	3342679,751
4.15.2.29	390861,041	3343086,117
4.15.2.30	392411,789	3343331,731
4.15.2.31	393982,394	3343412,499
4.15.2.32	393982,394	3343412,499
4.15.2.33	395547,643	3343331,731
4.15.2.34	397098,391	3343086,117
4.15.2.35	398614,971	3342679,751
4.15.2.36	400080,766	3342117,085
4.15.2.37	401479,716	3341404,284
4.15.2.38	402796,495	3340549,158
4.15.2.39	404016,675	3339561,075
4.15.2.40	405126,888	3338450,862
4.15.2.41	406114,971	3337230,682
4.15.2.42	406970,097	3335913,903
4.15.2.43	407682,898	3334514,953
4.15.2.44	408245,564	3333049,158
4.15.2.45	408651,930	3331532,578
4.15.2.46	408897,544	3329981,830
4.15.2.47	408979,716	3328413,903
4.15.2.48	408897,544	3326845,976

4.15.2.49	408651,930	3325295,228
4.15.2.50	408245,564	3323778,648
4.15.2.51	407682,898	3322312,853
4.15.2.52	406970,097	3320913,903
4.15.2.53	406114,971	3319597,124
4.15.2.54	405126,888	3318376,944
4.15.2.55	404016,675	3317266,731
4.15.2.56	402796,495	3316278,648
4.15.2.57	401479,716	3315423,522
4.15.2.58	400080,766	3314710,721
4.15.2.59	398614,971	3314148,055
4.15.2.60	397098,391	3313741,689
4.15.2.61	395547,643	3313496,075
4.15.2.1	393979,716	3313413,903
Зона ограничения от ОРЛ-А-316 (цилиндр)		
4.16.1.1	393979,716	3327913,993
4.16.1.2	393901,499	3327920,149
4.16.1.3	393825,208	3327938,465
4.16.1.4	393752,721	3327968,490
4.16.1.5	393685,823	3328009,485
4.16.1.6	393626,163	3328060,440
4.16.1.7	393575,208	3328120,101
4.16.1.8	393534,213	3328186,998
4.16.1.9	393504,188	3328259,485
4.16.1.10	393485,872	3328335,776
4.16.1.11	393479,716	3328413,993
4.16.1.12	393485,872	3328492,210
4.16.1.13	393504,188	3328568,502
4.16.1.14	393534,213	3328640,988
4.16.1.15	393575,208	3328707,886
4.16.1.16	393626,163	3328767,547
4.16.1.17	393685,823	3328818,502
4.16.1.18	393752,721	3328859,496
4.16.1.19	393825,208	3328889,521
4.16.1.20	393901,499	3328907,837
4.16.1.21	393979,716	3328913,993
4.16.1.22	394057,933	3328907,837
4.16.1.23	394134,225	3328889,521
4.16.1.24	394206,711	3328859,496
4.16.1.25	394273,609	3328818,502
4.16.1.26	394333,269	3328767,547
4.16.1.27	394384,225	3328707,886
4.16.1.28	394425,219	3328640,988

4.16.1.29	394455,244	3328568,502
4.16.1.30	394473,560	3328492,210
4.16.1.31	394479,716	3328413,993
4.16.1.32	394473,560	3328335,776
4.16.1.33	394455,244	3328259,485
4.16.1.34	394425,219	3328186,998
4.16.1.35	394384,225	3328120,101
4.16.1.36	394333,269	3328060,440
4.16.1.37	394273,609	3328009,485
4.16.1.38	394206,711	3327968,490
4.16.1.39	394134,225	3327938,465
4.16.1.40	394057,933	3327920,149
4.16.1.1	393979,716	3327913,993
Зона ограничения от ОРЛ-А-316 (конуса)		
4.16.2.1	393979,716	3313413,993
4.16.2.2	392411,789	3313496,165
4.16.2.3	390861,041	3313741,779
4.16.2.4	389344,461	3314148,145
4.16.2.5	387878,666	3314710,811
4.16.2.6	386479,716	3315423,612
4.16.2.7	385162,937	3316278,738
4.16.2.8	383942,757	3317266,821
4.16.2.9	382832,544	3318377,034
4.16.2.10	381844,461	3319597,214
4.16.2.11	380989,335	3320913,993
4.16.2.12	380276,534	3322312,944
4.16.2.13	379713,868	3323778,738
4.16.2.14	379307,502	3325295,318
4.16.2.15	379061,888	3326846,066
4.16.2.16	378979,716	3328413,993
4.16.2.17	379061,888	3329981,920
4.16.2.18	379307,502	3331532,669
4.16.2.19	379713,868	3333049,248
4.16.2.20	380276,534	3334515,043
4.16.2.21	380989,335	3335913,993
4.16.2.22	381844,461	3337230,772
4.16.2.23	382832,544	3338450,952
4.16.2.24	383942,757	3339561,166
4.16.2.25	385162,937	3340549,248
4.16.2.26	386479,716	3341404,374
4.16.2.27	387878,666	3342117,175
4.16.2.28	389344,461	3342679,841
4.16.2.29	390861,041	3343086,207

4.16.2.30	392411,789	3343331,822
4.16.2.31	393979,716	3343413,993
4.16.2.32	393979,716	3343413,993
4.16.2.33	395547,643	3343331,822
4.16.2.34	397098,391	3343086,207
4.16.2.35	398614,971	3342679,841
4.16.2.36	400080,766	3342117,175
4.16.2.37	401479,716	3341404,374
4.16.2.38	402796,495	3340549,248
4.16.2.39	404016,675	3339561,166
4.16.2.40	405126,888	3338450,952
4.16.2.41	406114,971	3337230,772
4.16.2.42	406970,097	3335913,993
4.16.2.43	407682,898	3334515,043
4.16.2.44	408245,564	3333049,248
4.16.2.45	408651,930	3331532,669
4.16.2.46	408897,544	3329981,920
4.16.2.47	408979,716	3328413,993
4.16.2.48	408897,544	3326846,066
4.16.2.49	408651,930	3325295,318
4.16.2.50	408245,564	3323778,738
4.16.2.51	407682,898	3322312,944
4.16.2.52	406970,097	3320913,993
4.16.2.53	406114,971	3319597,214
4.16.2.54	405126,888	3318377,034
4.16.2.55	404016,675	3317266,821
4.16.2.56	402796,495	3316278,738
4.16.2.57	401479,716	3315423,612
4.16.2.58	400080,766	3314710,811
4.16.2.59	398614,971	3314148,145
4.16.2.60	397098,391	3313741,779
4.16.2.61	395547,643	3313496,165
4.16.2.1	393979,716	3313413,993
Зона ограничения от трассового радиолокационного комплекса (далее – ТРЛК)		
Сопка (цилиндр)		
4.17.1.1	394621,275	3327436,336
4.17.1.2	394543,058	3327442,492
4.17.1.3	394466,767	3327460,808
4.17.1.4	394394,280	3327490,833
4.17.1.5	394327,382	3327531,827
4.17.1.6	394267,722	3327582,783
4.17.1.7	394216,767	3327642,443
4.17.1.8	394175,772	3327709,341

4.17.1.9	394145,747	3327781,827
4.17.1.10	394127,431	3327858,119
4.17.1.11	394121,275	3327936,336
4.17.1.12	394127,431	3328014,553
4.17.1.13	394145,747	3328090,844
4.17.1.14	394175,772	3328163,331
4.17.1.15	394216,767	3328230,229
4.17.1.16	394267,722	3328289,889
4.17.1.17	394327,382	3328340,844
4.17.1.18	394394,280	3328381,839
4.17.1.19	394466,767	3328411,864
4.17.1.20	394543,058	3328430,180
4.17.1.21	394621,275	3328436,336
4.17.1.22	394699,492	3328430,180
4.17.1.23	394775,783	3328411,864
4.17.1.24	394848,270	3328381,839
4.17.1.25	394915,168	3328340,844
4.17.1.26	394974,828	3328289,889
4.17.1.27	395025,783	3328230,229
4.17.1.28	395066,778	3328163,331
4.17.1.29	395096,803	3328090,844
4.17.1.30	395115,119	3328014,553
4.17.1.31	395121,275	3327936,336
4.17.1.32	395115,119	3327858,119
4.17.1.33	395096,803	3327781,827
4.17.1.34	395066,778	3327709,341
4.17.1.35	395025,783	3327642,443
4.17.1.36	394974,828	3327582,783
4.17.1.37	394915,168	3327531,827
4.17.1.38	394848,270	3327490,833
4.17.1.39	394775,783	3327460,808
4.17.1.40	394699,492	3327442,492
4.17.1.1	394621,275	3327436,336
Зона ограничения от ТРЛК Сопка (конус)		
4.17.2.1	394621,275	3312936,336
4.17.2.2	393053,348	3313018,508
4.17.2.3	391502,600	3313264,122
4.17.2.4	389986,020	3313670,488
4.17.2.5	388520,225	3314233,154
4.17.2.6	387121,275	3314945,955
4.17.2.7	385804,496	3315801,081
4.17.2.8	384584,316	3316789,164
4.17.2.9	383474,103	3317899,377

4.17.2.10	382486,020	3319119,557
4.17.2.11	381630,894	3320436,336
4.17.2.12	380918,093	3321835,286
4.17.2.13	380355,427	3323301,081
4.17.2.14	379949,061	3324817,661
4.17.2.15	379703,447	3326368,409
4.17.2.16	379621,275	3327936,336
4.17.2.17	379703,447	3329504,263
4.17.2.18	379949,061	3331055,011
4.17.2.19	380355,427	3332571,591
4.17.2.20	380918,093	3334037,386
4.17.2.21	381630,894	3335436,336
4.17.2.22	382486,020	3336753,115
4.17.2.23	383474,103	3337973,295
4.17.2.24	384584,316	3339083,508
4.17.2.25	385804,496	3340071,591
4.17.2.26	387121,275	3340926,717
4.17.2.27	388520,225	3341639,518
4.17.2.28	389986,020	3342202,184
4.17.2.29	391502,600	3342608,550
4.17.2.30	393053,348	3342854,164
4.17.2.31	394621,275	3342936,336
4.17.2.32	394621,275	3342936,336
4.17.2.33	396189,202	3342854,164
4.17.2.34	397739,950	3342608,550
4.17.2.35	399256,530	3342202,184
4.17.2.36	400722,325	3341639,518
4.17.2.37	402121,275	3340926,717
4.17.2.38	403438,054	3340071,591
4.17.2.39	404658,234	3339083,508
4.17.2.40	405768,447	3337973,295
4.17.2.41	406756,530	3336753,115
4.17.2.42	407611,656	3335436,336
4.17.2.43	408324,457	3334037,386
4.17.2.44	408887,123	3332571,591
4.17.2.45	409293,489	3331055,011
4.17.2.46	409539,103	3329504,263
4.17.2.47	409621,275	3327936,336
4.17.2.48	409539,103	3326368,409
4.17.2.49	409293,489	3324817,661
4.17.2.50	408887,123	3323301,081
4.17.2.51	408324,457	3321835,286
4.17.2.52	407611,656	3320436,336

4.17.2.53	406756,530	3319119,557
4.17.2.54	405768,447	3317899,377
4.17.2.55	404658,234	3316789,164
4.17.2.56	403438,054	3315801,081
4.17.2.57	402121,275	3314945,955
4.17.2.58	400722,325	3314233,154
4.17.2.59	399256,530	3313670,488
4.17.2.60	397739,950	3313264,122
4.17.2.61	396189,202	3313018,508
4.17.2.1	394621,275	3312936,336

8.7. Графические изображения зон ограничения в составе четвертой подзоны приаэродромной территории аэродрома Иркутск-2 (Восточный) приведены на схемах 8.1 – 8.17.

Схема 8.1 – зоны ограничения от  
 АРП-95-111 четвертой подзоны  
 приаэродромной территории  
 аэродрома Иркутск-2  
 (Восточный)

Условные обозначения:  
 4.1.1 Граница цилиндра  
 4.1.2 Граница конуса  
 4.1.x.n Характерная точка границы конура  
 — Граница конура  
 — Граница конура  
 — Горизонталь

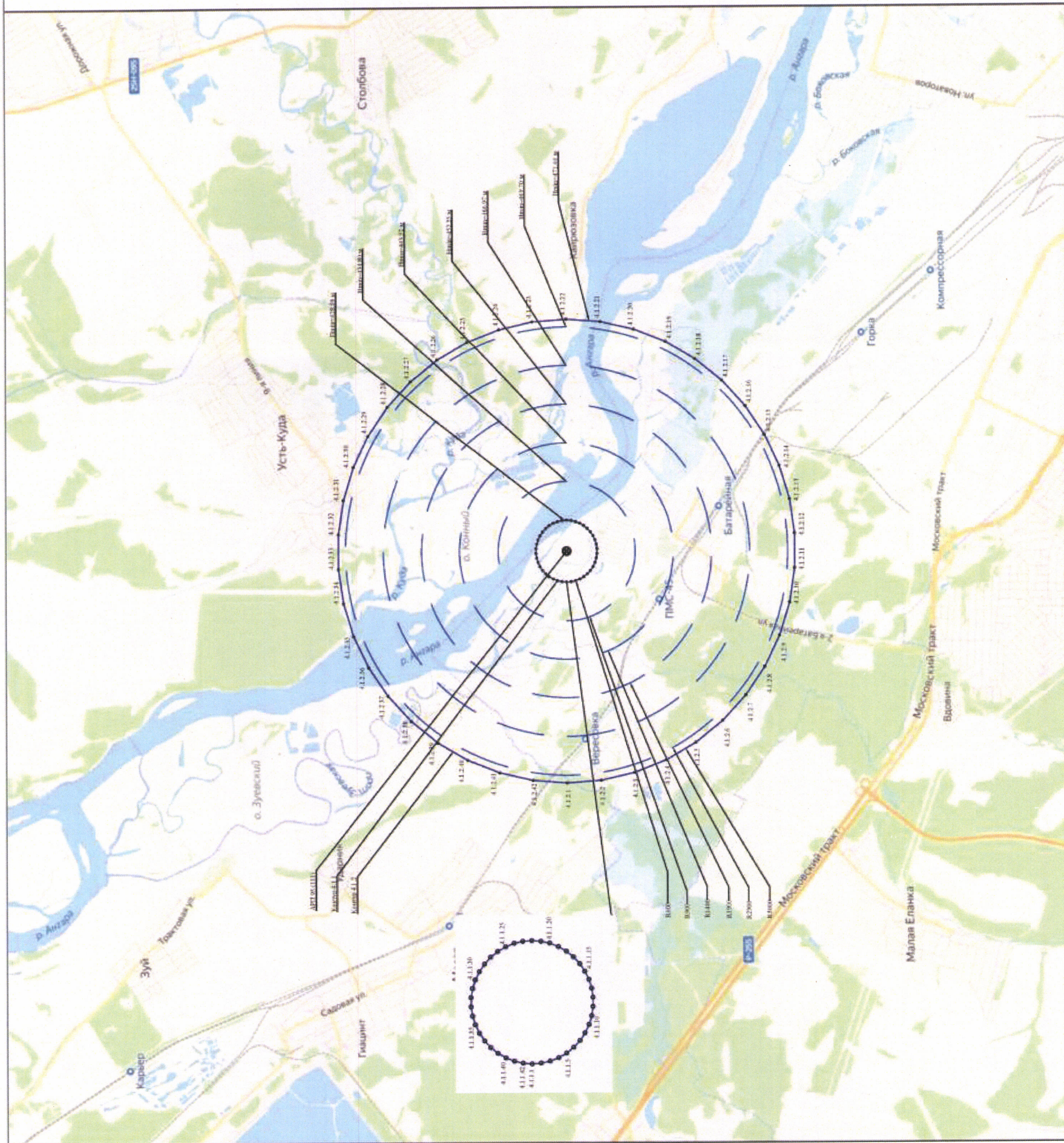




Схема 8.2 – зоны ограничения от  
АРП-95-113 четвертой подзоны  
приаэродромной территории  
аэродрома Иркутск-2  
(Восточный)

- Условные обозначения:
- 4.2.1 Граница цилиндра
  - 4.2.2 Граница конуса
  - 4.2.3.а Характерная точка границы контура
  - Граница контура
  - Горизонталь

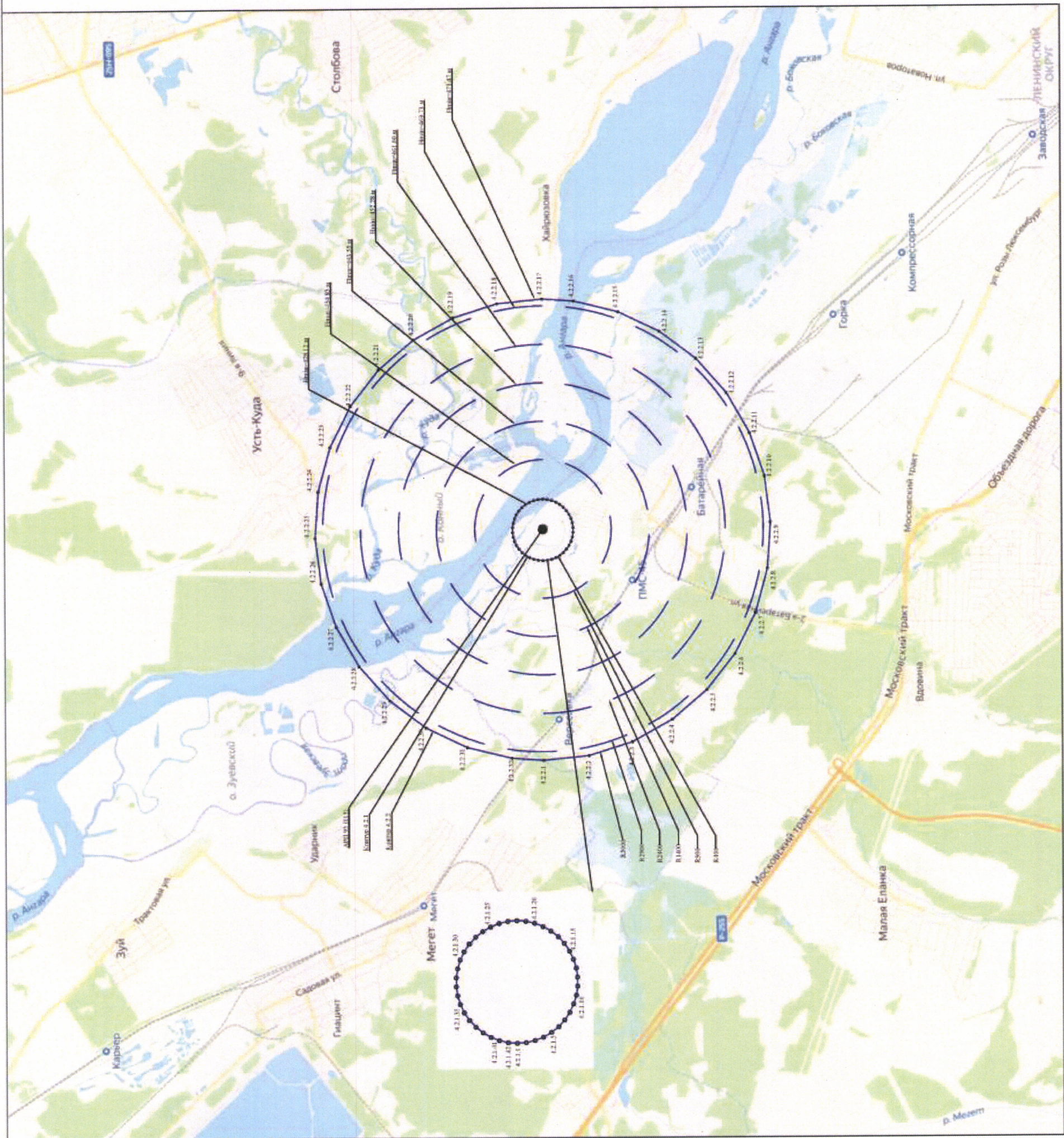
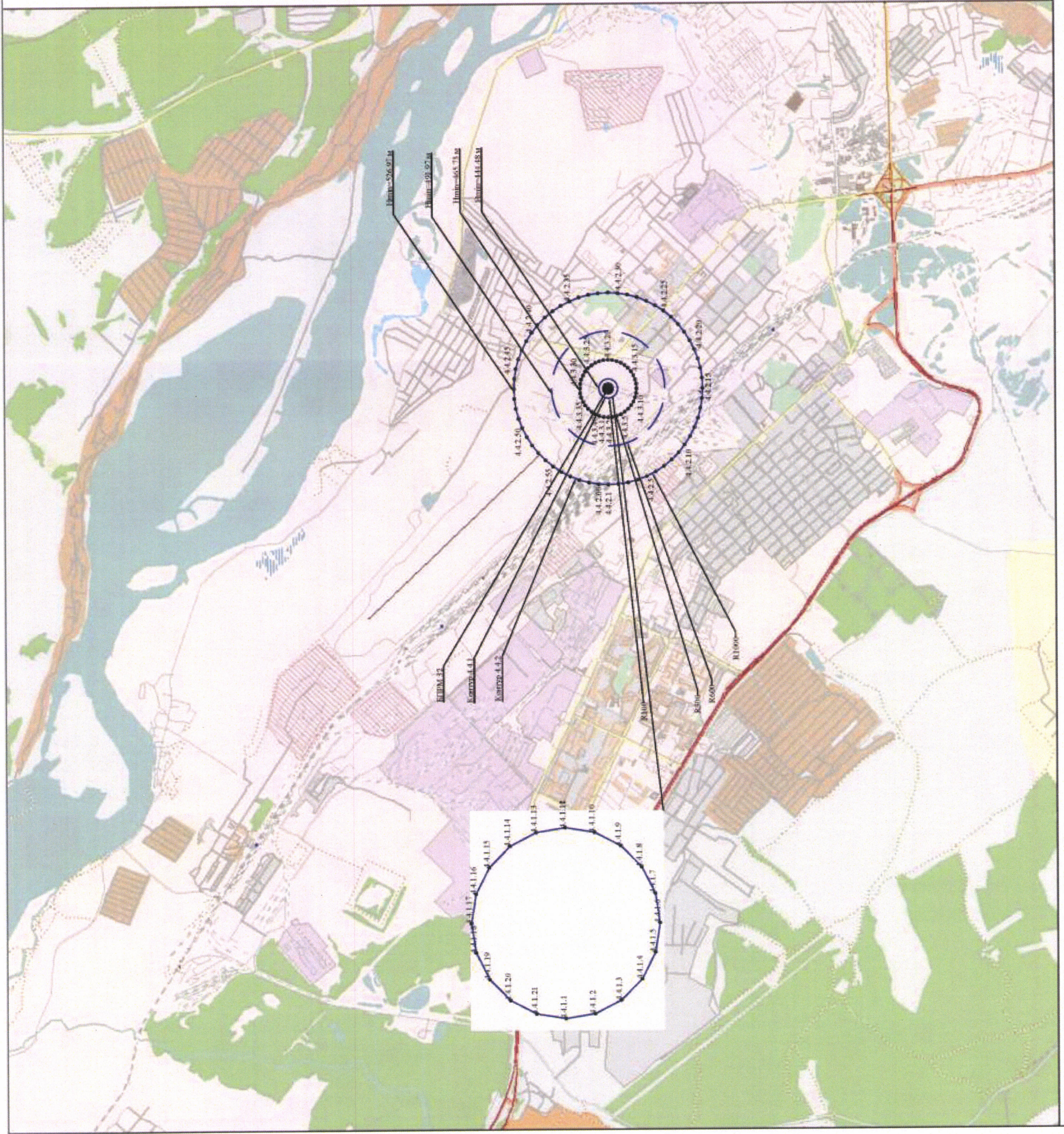




Схема 8.4 – зоны ограничения от БПРМ-32 четвертой подзоны приаэродромной территории аэродрома Иркутск-2 (Восточный)



Условные обозначения:

4.4.1

Граница цилиндра

4.4.2

Граница конуса

4.4-x.n

Характерная точка границы конуса

Граница конуса

Граница цилиндра

Схема 8.5 – зоны ограничения  
от ВРЛ-235 четвертой подзоны  
приаэродромной территории  
аэродрома Иркутск-2 (Восточный)

Условные обозначения:

- 4.5.1 Граница цилиндра
- 4.5.2 Граница конуса
- 4.5.3.0 Характерная точка границы контура
- Граница контура
- Горизонталь

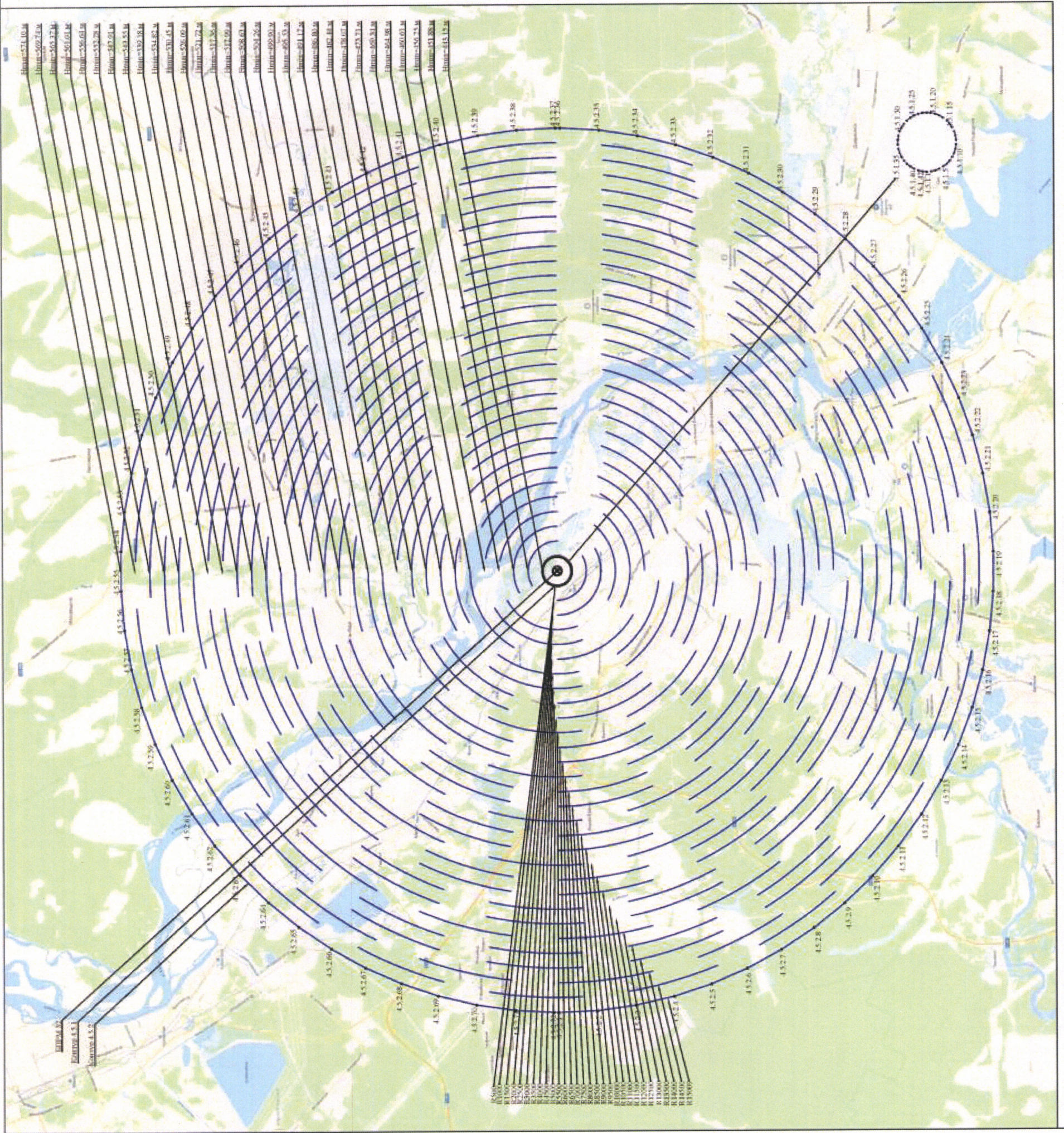
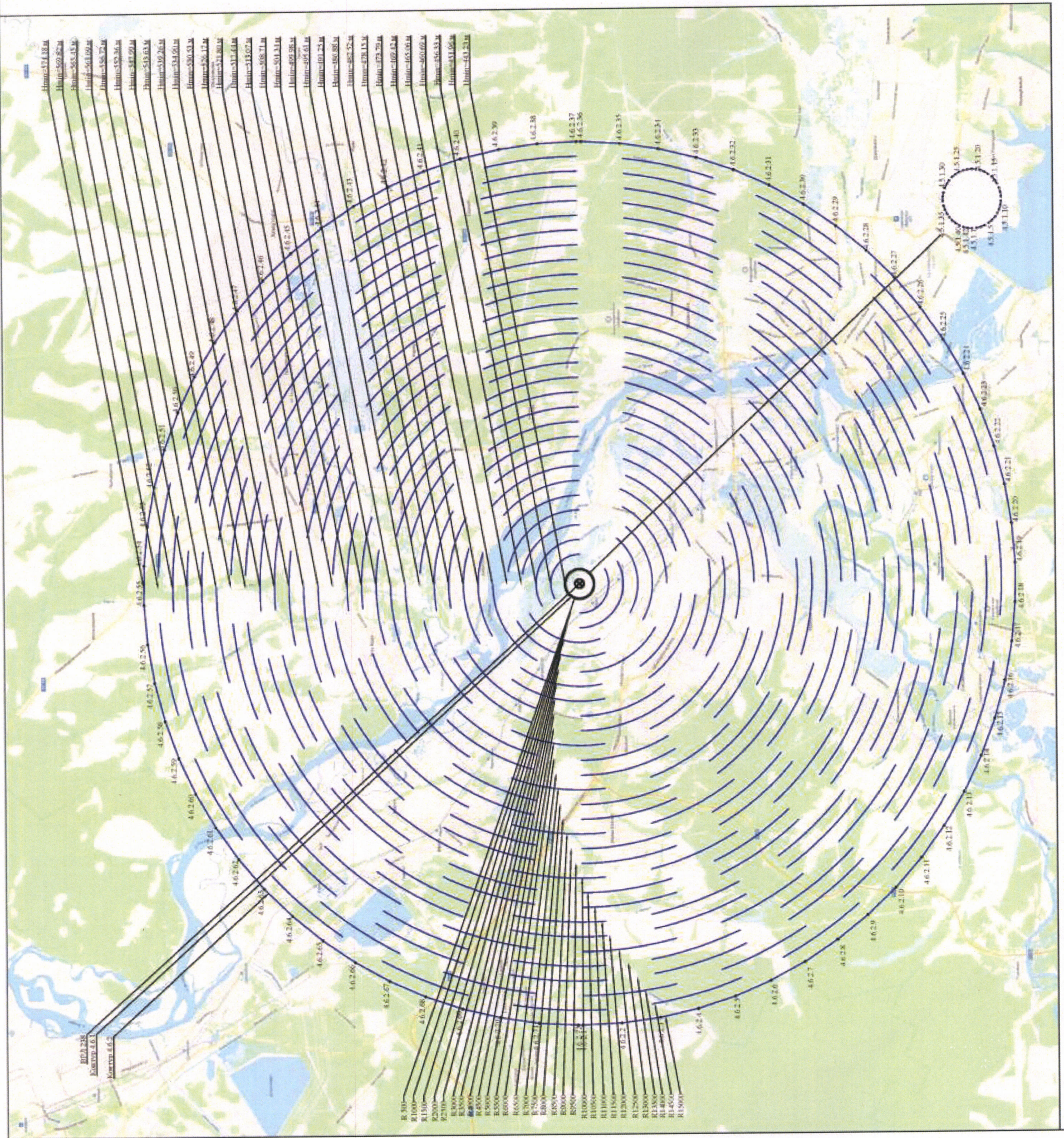


Схема 8.6 – зоны ограничения  
от ВРЛ-238 четвертой подзоны  
приаэродромной территории  
аэродрома Иркутск-2 (Восточный)



Условные обозначения:

Граница цилиндра

Граница конуса

Характерная точка границы контура

Граница контура

Горизонталь

4.6.1

4.6.2

4.6.x.n

Схема 8.7 – зоны ограничения от ГРМ-14 четвертой подзоны приаэродромной территории аэродрома Иркутск-2 (Восточный)

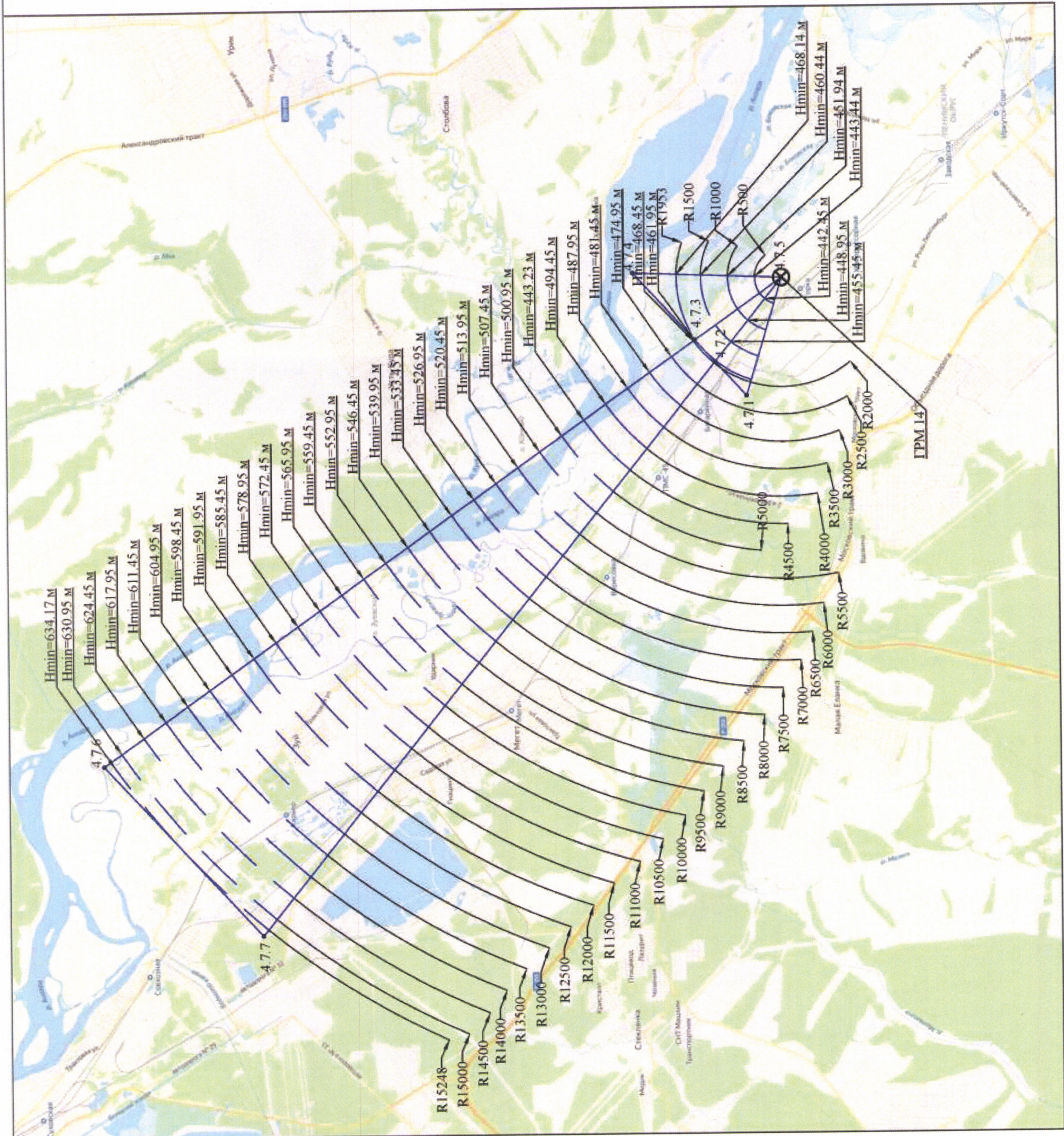
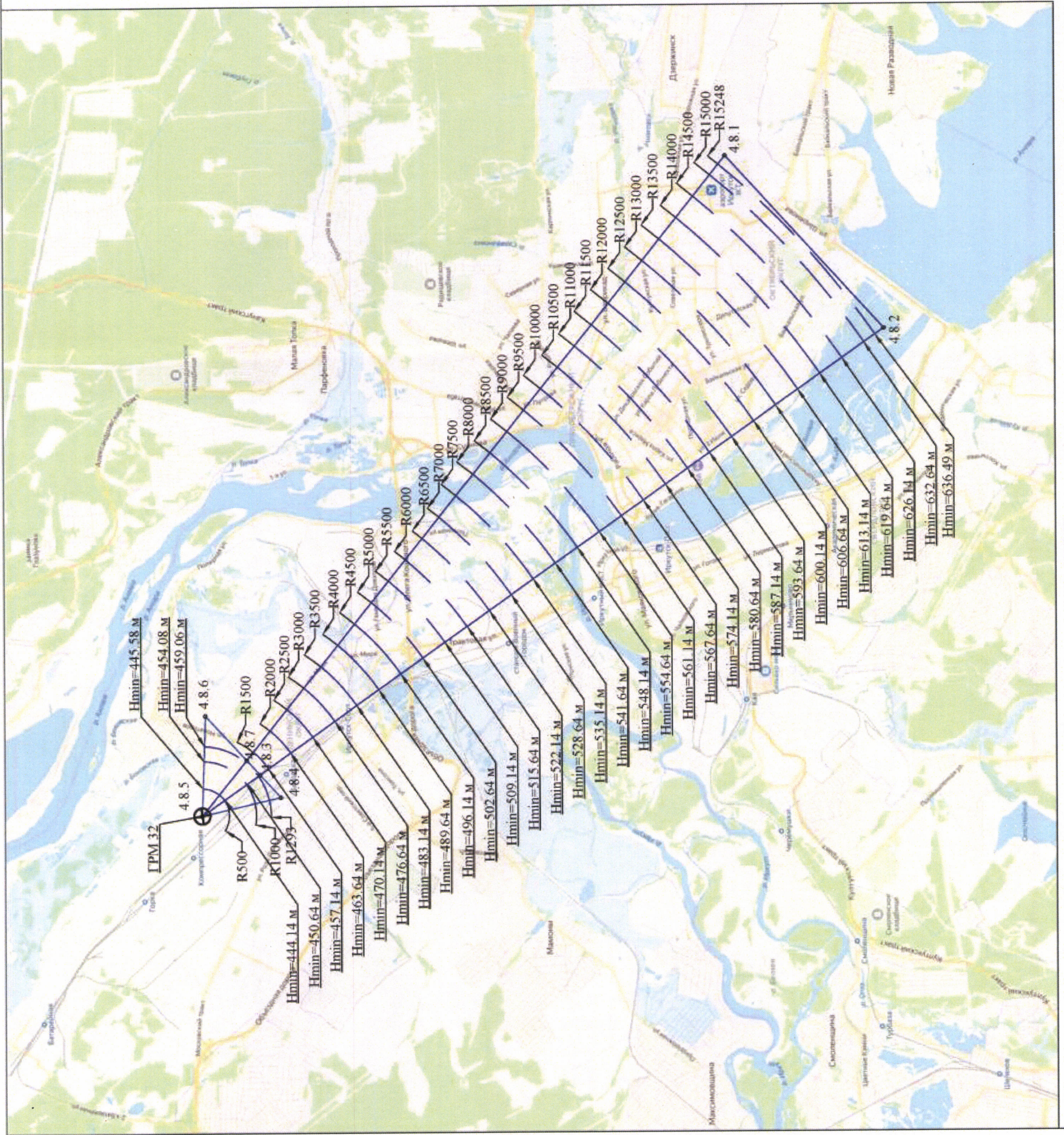
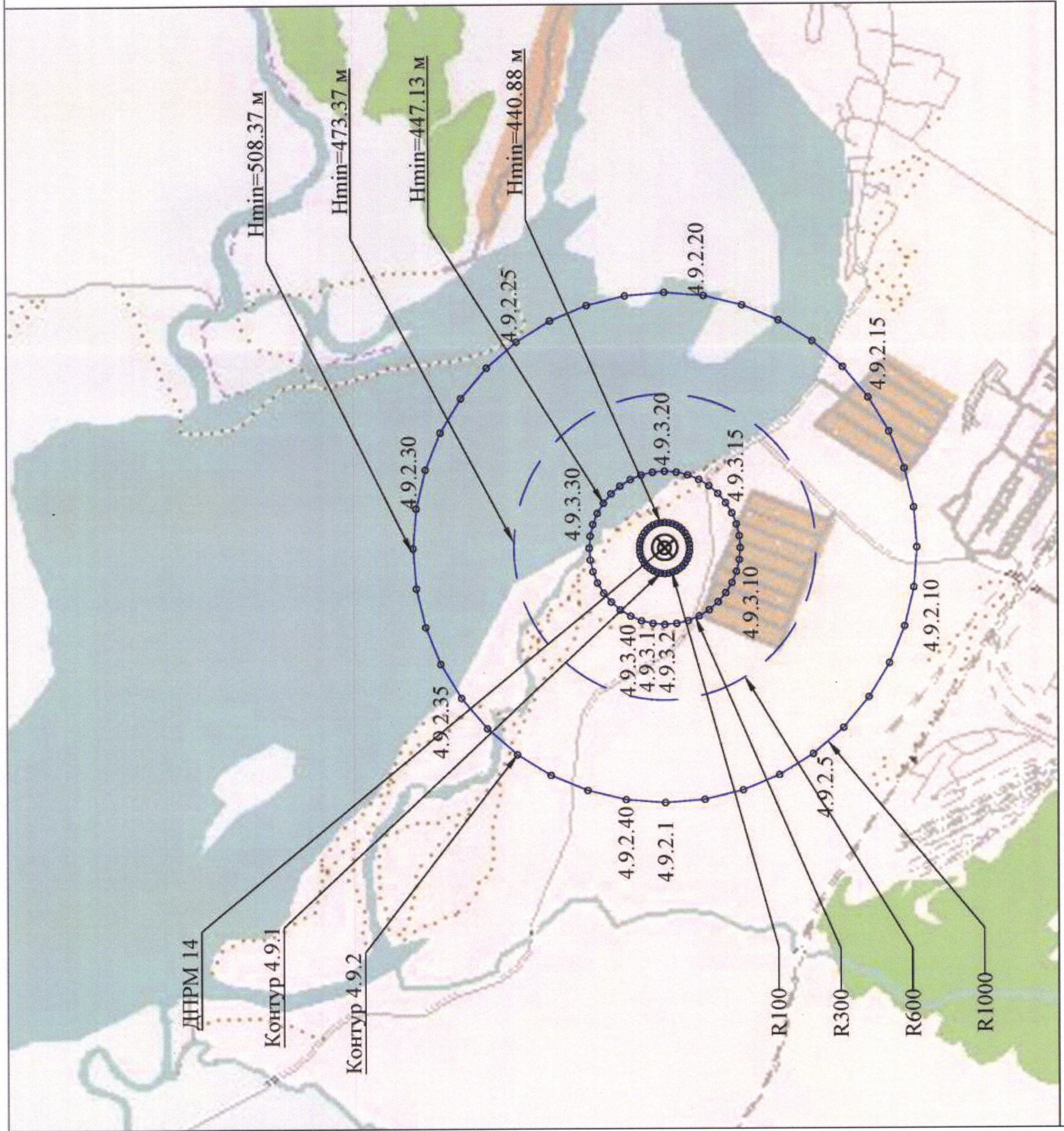


Схема 8.8 – зоны ограничения от ГРМ-32 четвертой подзоны приаэродромной территории аэродрома Иркутск-2 (Восточный)



Условные обозначения:  
 4.8.х.п Характерная точка границы контура  
 — Граница контура  
 — Горизонталь

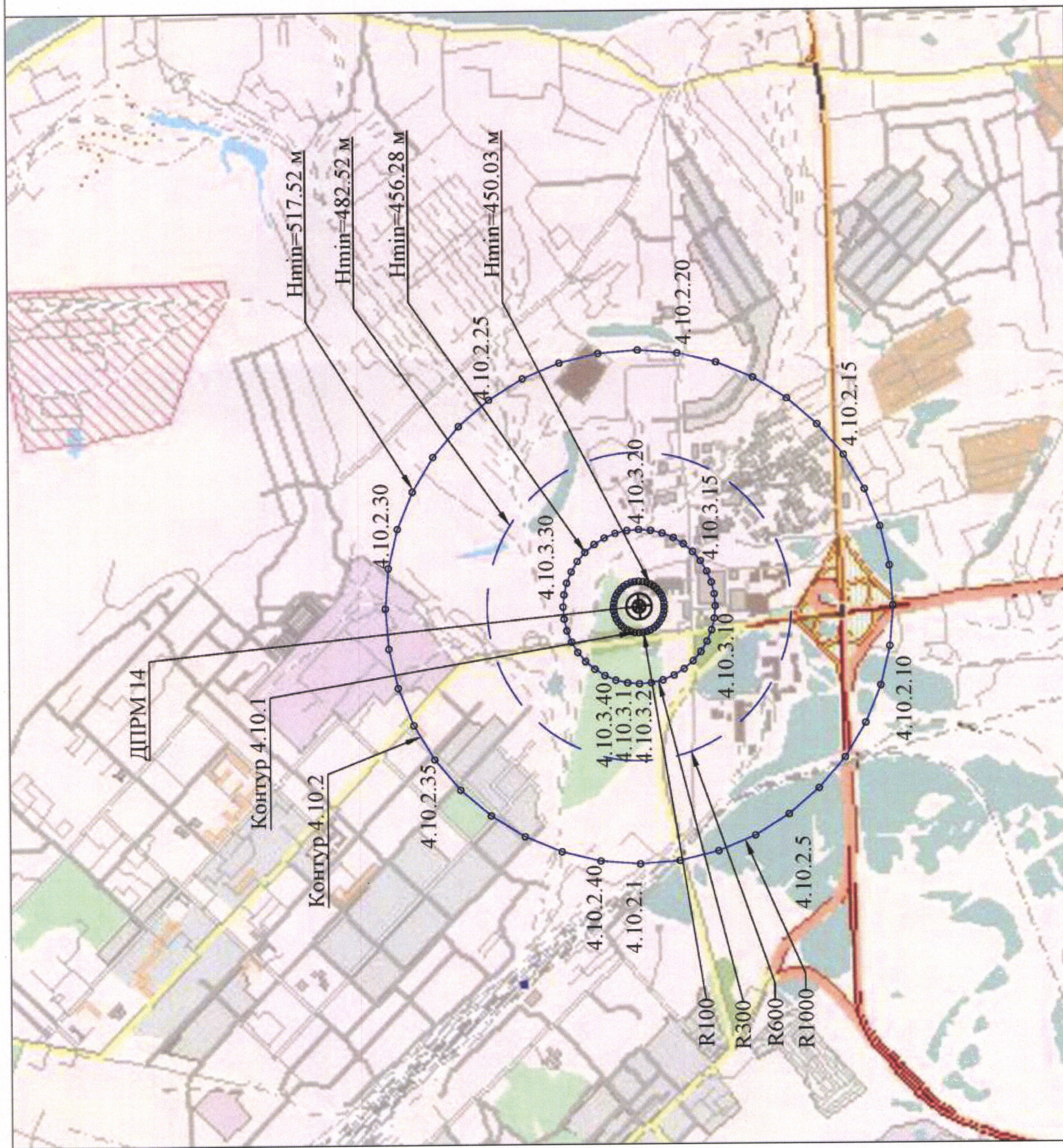
Схема 8.9 – зоны ограничения от ДПРМ-14 четвертой подзоны приаэродромной территории аэродрома Иркутск-2 (Восточный)



- Условные обозначения:
- 4.9.1 Граница цилиндра
  - 4.9.2 Граница конуса
  - 4.9.х.п Характерная точка границы контура
  - Граница контура
  - Горизонталь



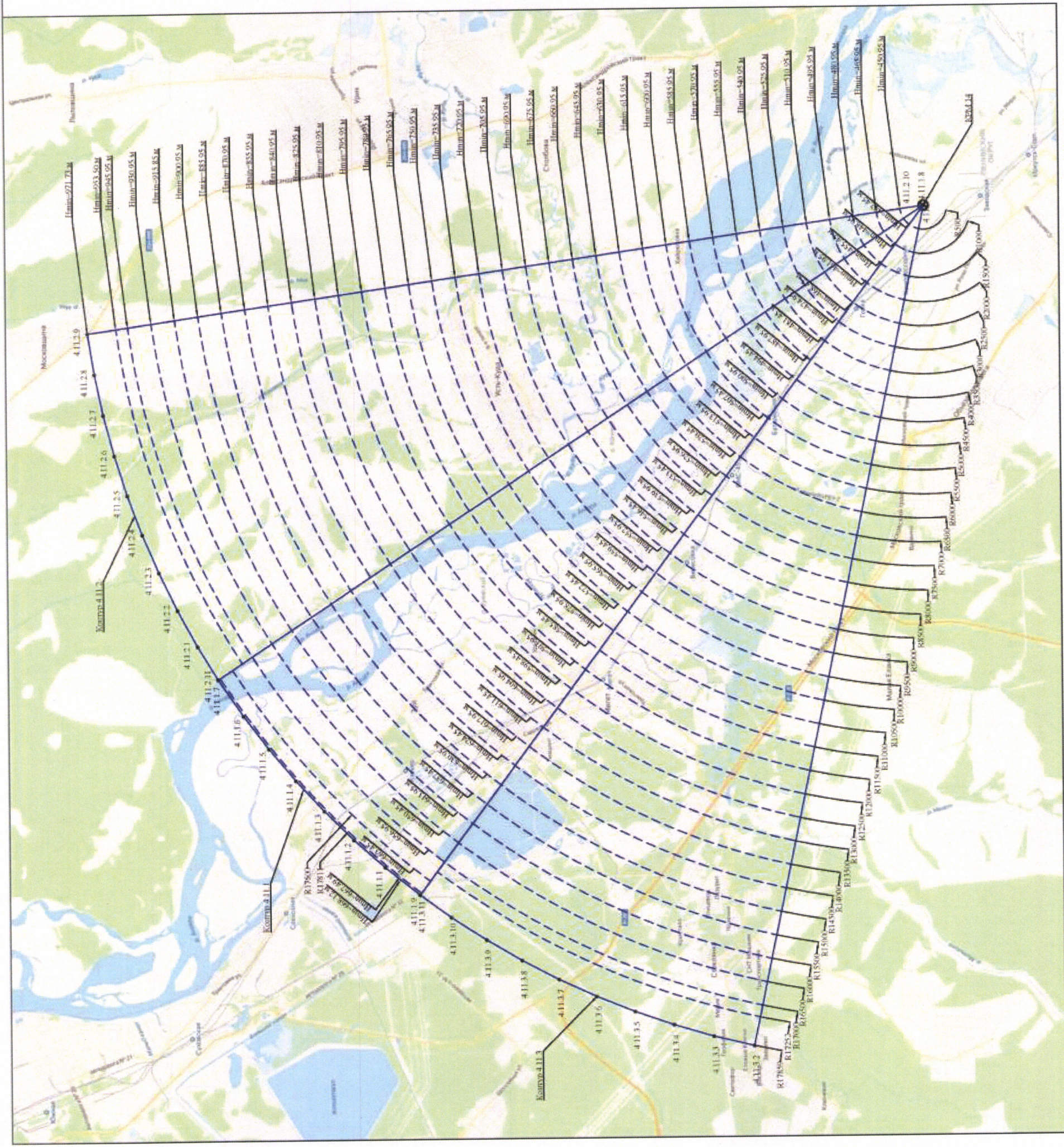
Схема 8.10 – зоны ограничения  
от ДПРМ-32 четвертой подзоны  
приаэродромной территории  
аэродрома Иркутск-2 (Восточный)



Условные обозначения:

- |          |                                   |
|----------|-----------------------------------|
| 4.10.1   | Граница цилиндра                  |
| 4.10.2   | Граница конуса                    |
| 4.10.x.n | Характерная точка границы контура |
| —        | Граница контура                   |
| —        | Горизонталь                       |

Схема 8.11 – зоны ограничения от КРМ-14 четвертой подзоны приаэродромной территории аэродрома Иркутск-2 (Восточный)



Условные обозначения:  
4.11.х.п Характерная точка границы контура  
— Граница контура  
— Горизонталь

Схема 8.12 – зоны ограничения  
от КРМ-32 четвертой подзоны  
приаэродромной территории  
аэродрома Иркутск-2 (Восточный)

Условные обозначения:

- 4.12.х.п Характерная точка границы контура
- Граница контура
- Горизонталь

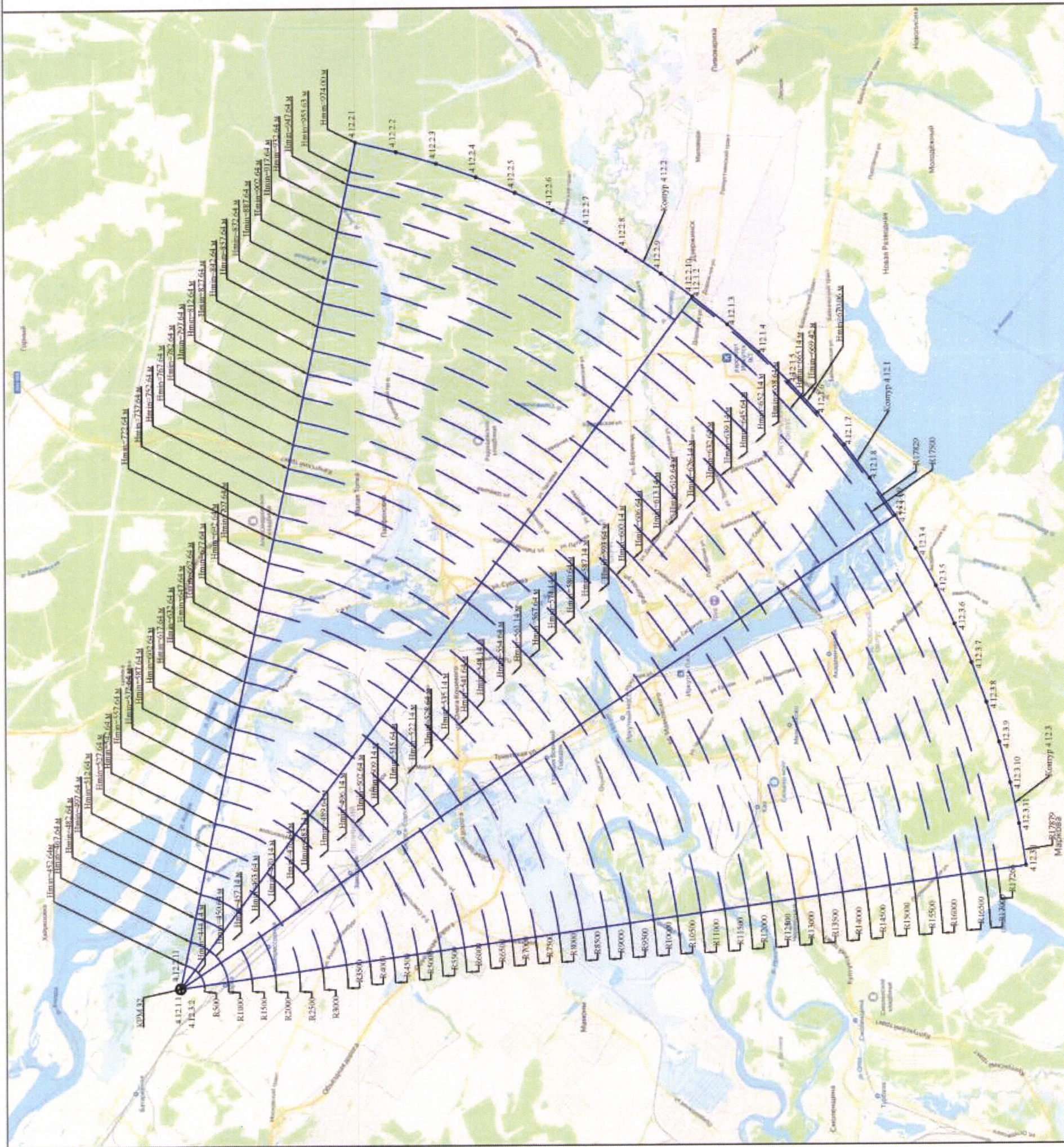


Схема 8.13 – зоны ограничения от ОРЛ-234 четвертой подзоны приаэродромной территории аэродрома Иркутск-2 (Восточный)

Условные обозначения:

- 4.13.1 Граница цилиндра
- 4.13.2 Граница конуса
- 4.13.х.п Характерная точка границы контура
- Граница контура
- Горизонталь

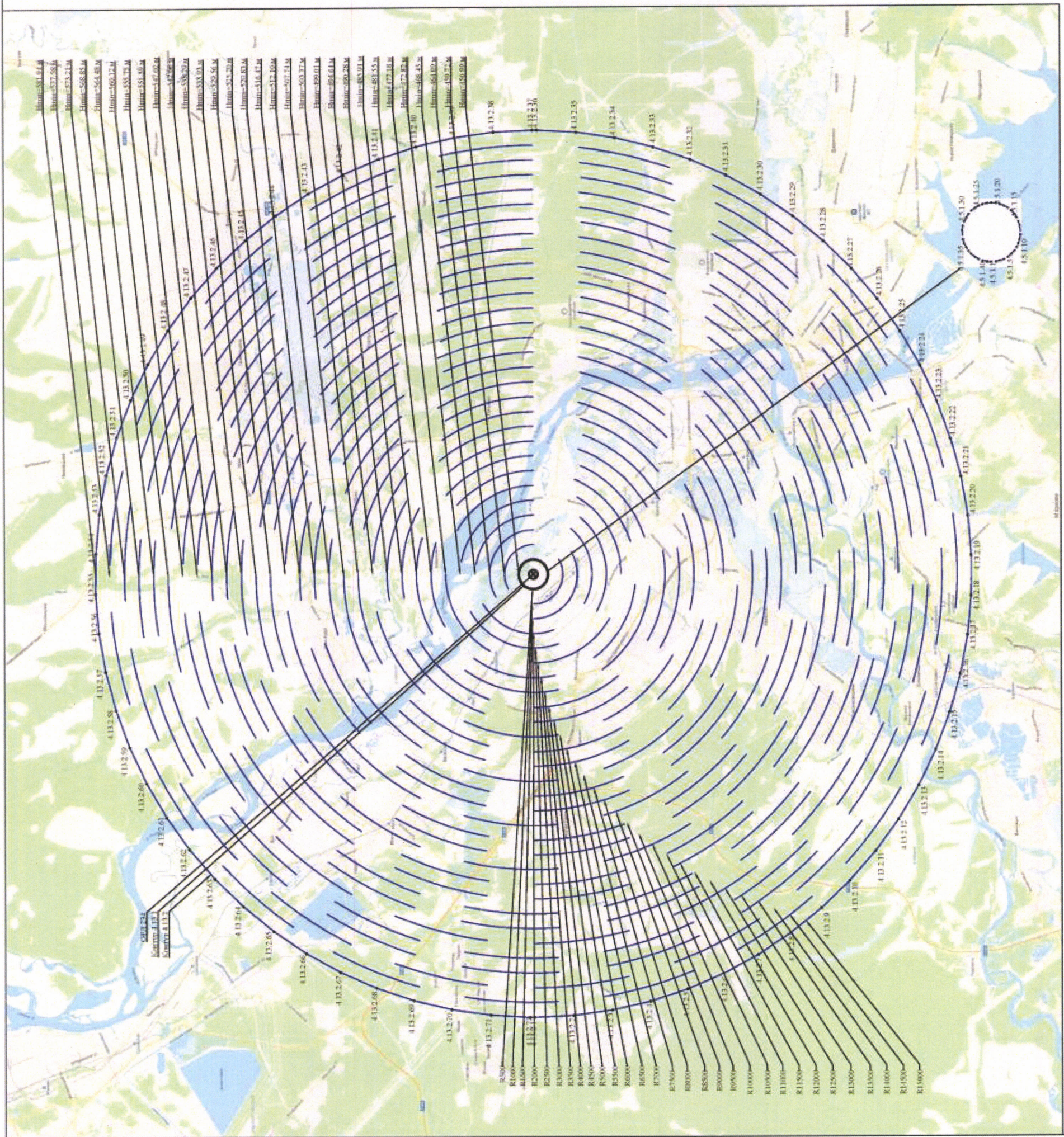


Схема 8.14 – зоны ограничения  
от ОРЛ-А-310 четвертой подзоны  
приаэродромной территории  
аэродрома Иркутск-2 (Восточный)

Условные обозначения:  
 4.14.1 Граница цилиндра  
 4.14.2 Граница конуса  
 4.14.3.л Характерная точка границы контура  
 Граница контура  
 Горизонталь

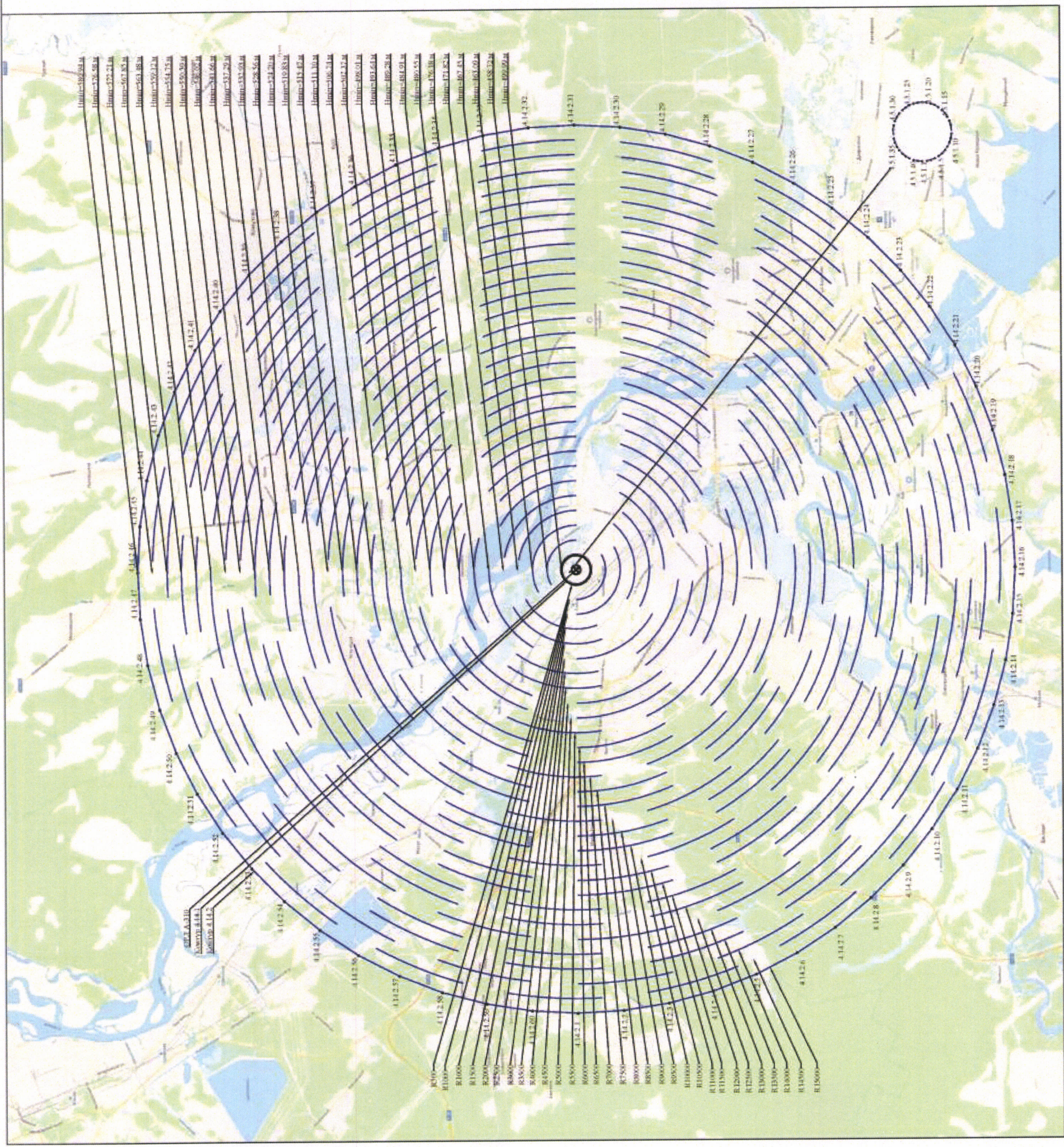
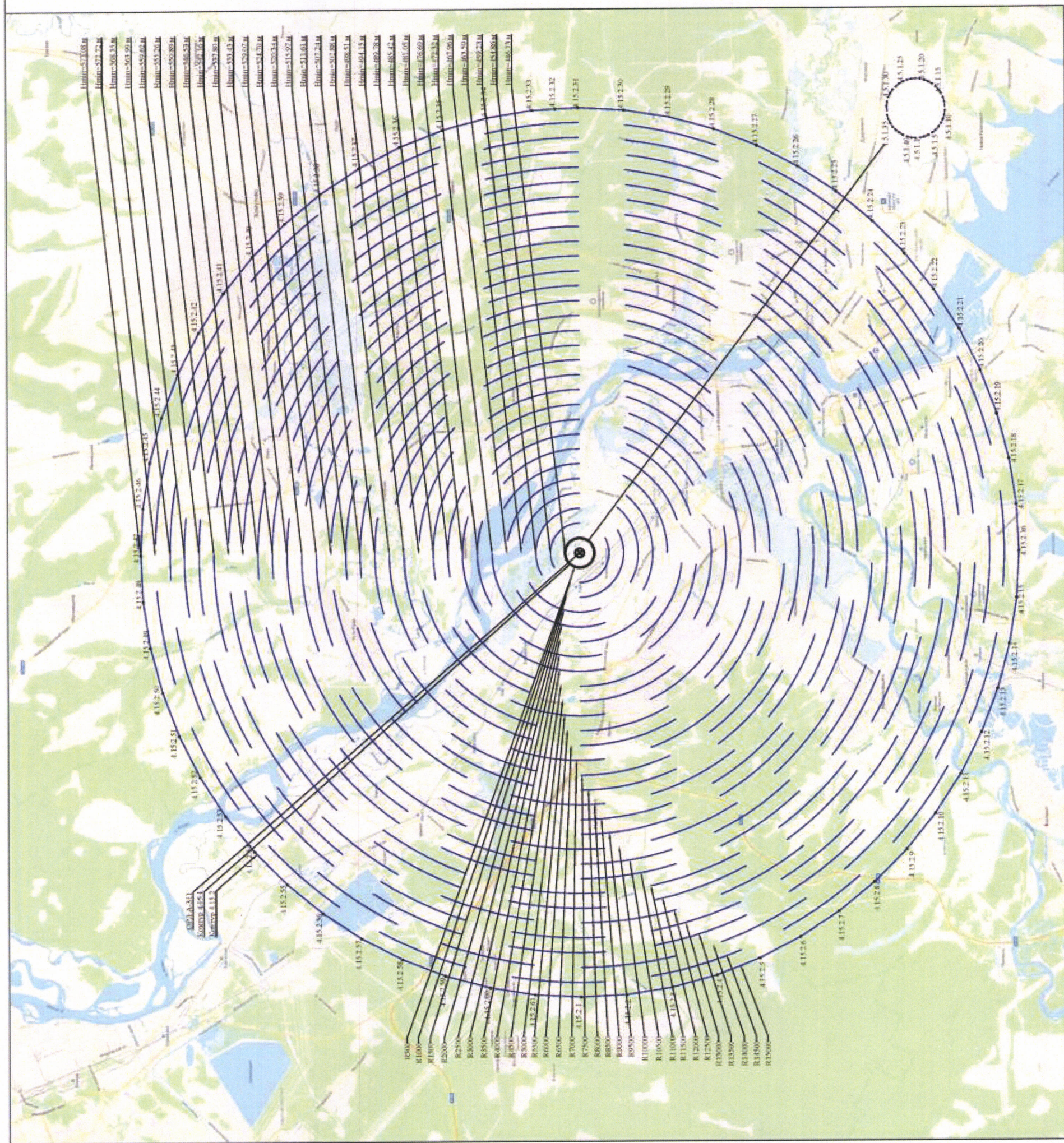


Схема 8.15 – зоны ограничения  
от ОРЛ-А-311 четвертой подзоны  
приаэродромной территории  
аэродрома Иркутск-2 (Восточный)



Условные обозначения:

4.15.1 Граница цилиндра

4.15.2 Граница конуса

4.15.x.n Характерная точка границы контура

— Граница контура

— Горизонталь

Схема 8.16 – зоны ограничения  
от ОРЛ-А-316 четвертой подзоны  
приаэродромной территории  
аэродрома Иркутск-2 (Восточный)

Условные обозначения:  
 Граница цилиндра 4.16.1  
 Граница конуса 4.16.2  
 Характерная точка границы контура 4.16.x.n  
 Граница контура —  
 Горизонталь —

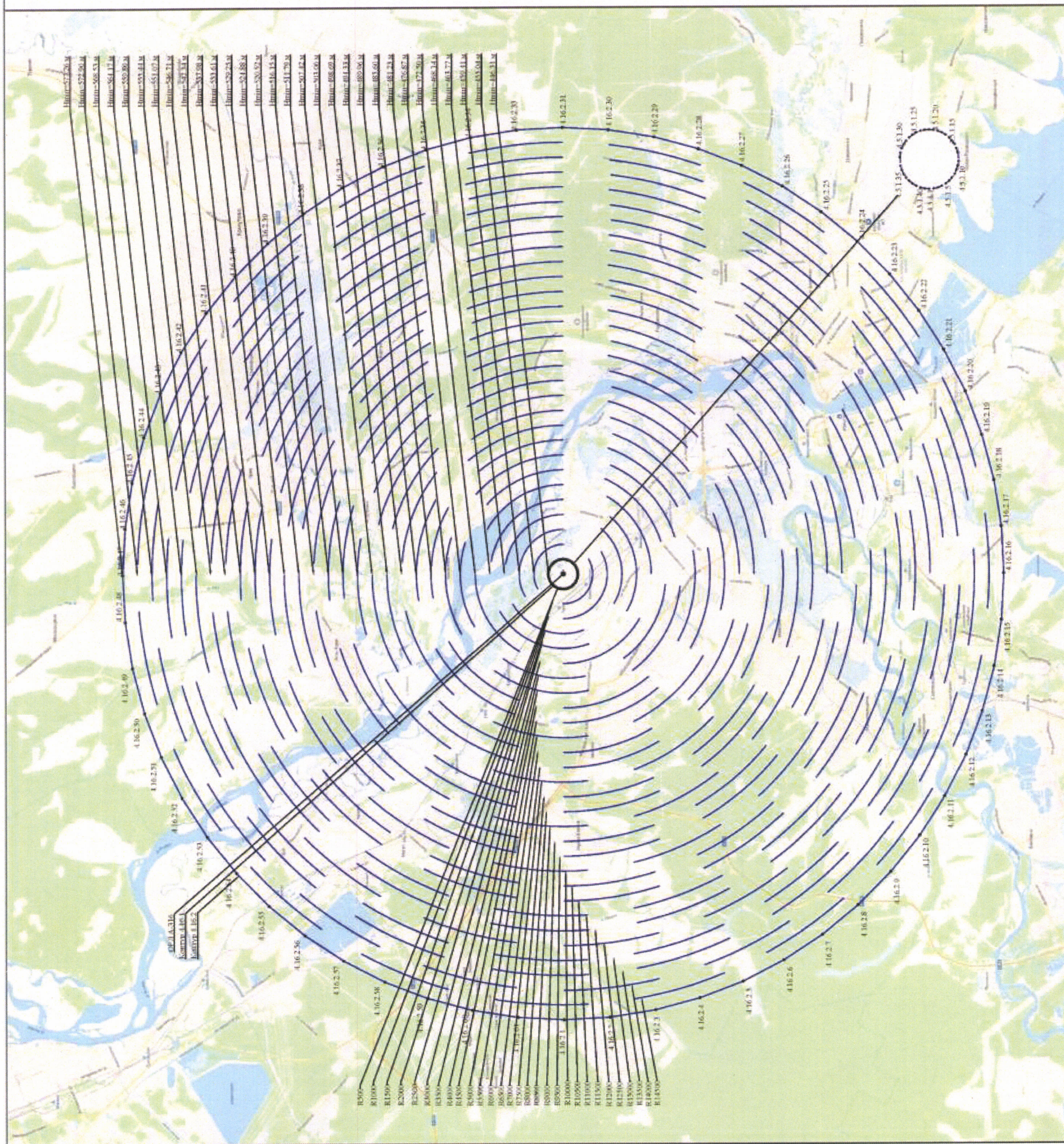
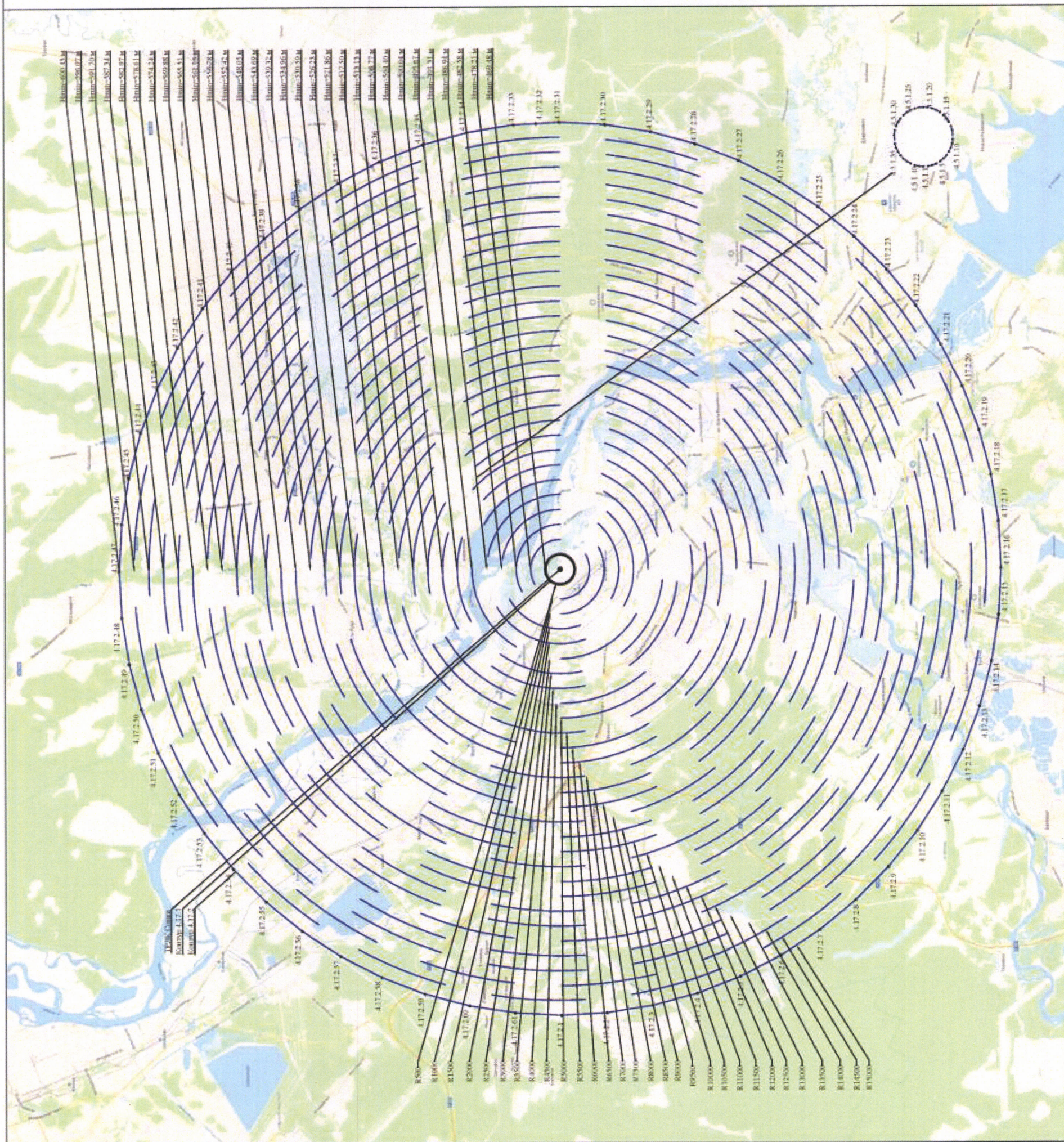


Схема 8.17 – зоны ограничения  
от ТРЛК Сопка четвертой  
подзоны приаэродромной  
территории аэродрома Иркутск-2  
(Восточный)



- Условные обозначения:
- 4.17.1 — Граница цилиндра
  - 4.17.2 — Граница конуса
  - 4.17.x.n — Характерная точка границы контура
  - — Граница контура
  - — Горизонталь



9. Описание границ пятой подзоны приаэродромной территории аэродрома Иркутск-2 (Восточный):

9.1. Пятая подзона приаэродромной территории аэродрома Иркутск-2 (Восточный) выделена по границам, установленным исходя из требований безопасности полетов и промышленной безопасности опасных производственных объектов с учетом максимального радиуса зон поражения в случаях происшествий техногенного характера на опасных производственных объектах.

9.2. Перечень координат характерных точек границ пятой подзоны приаэродромной территории аэродрома Иркутск-2 (Восточный) приведен в таблице 9.1.

Таблица 9.1

Обозначение характерных точек границ	Координаты, МСК-38	
	X	Y
5.1	403224,923	3316592,885
5.2	404813,586	3314593,319
5.3	408402,481	3318267,485
5.4	406197,889	3319781,028
5.5	406712,826	3320579,123
5.6	407176,221	3321408,207
5.7	407586,215	3322264,957
5.8	407941,165	3323145,937
5.9	408239,648	3324047,615
5.10	408480,468	3324966,376
5.11	408662,658	3325898,536
5.12	408785,488	3326840,358
5.13	408848,465	3327788,065
5.14	408851,338	3328737,858
5.15	408794,095	3329685,929
5.16	408676,965	3330628,477
5.17	408500,417	3331561,722
5.18	408265,160	3332481,923
5.19	407972,137	3333385,390
5.20	407622,523	3334268,501
5.21	407217,719	3335127,715
5.22	406759,348	3335959,588
5.23	406249,249	3336760,783
5.24	405689,467	3337528,089

5.25	405082,245	3338258,430
5.26	404430,018	3338948,876
5.27	403735,402	3339596,660
5.28	403001,182	3340199,185
5.29	402230,301	3340754,034
5.30	401425,850	3341258,983
5.31	400591,054	3341712,008
5.32	399729,261	3342111,292
5.33	398843,925	3342455,234
5.34	397938,597	3342742,456
5.35	397016,906	3342971,805
5.36	396082,548	3343142,363
5.37	395139,268	3343253,445
5.38	394190,849	3343304,605
5.39	393241,094	3343295,640
5.40	392293,810	3343226,584
5.41	391352,796	3343097,715
5.42	390421,824	3342909,550
5.43	389504,627	3342662,842
5.44	388604,882	3342358,581
5.45	387726,197	3341997,987
5.46	386872,095	3341582,505
5.47	386046,000	3341113,802
5.48	385251,224	3340593,756
5.49	384490,955	3340024,454
5.50	374131,268	3353063,645
5.51	367788,450	3346262,272
5.52	381517,750	3336836,546
5.53	381002,725	3336038,447
5.54	380539,246	3335209,351
5.55	380129,170	3334352,583
5.56	379774,143	3333471,579
5.57	379475,588	3332569,871
5.58	379234,702	3331651,074
5.59	379052,451	3330718,874
5.60	378929,566	3329777,008
5.61	378866,539	3328829,252
5.62	378863,623	3327879,408
5.63	378920,830	3326931,283
5.64	379037,931	3325988,680
5.65	379214,456	3325055,379
5.66	379449,697	3324135,121
5.67	379742,711	3323231,597

5.68	380092,323	3322348,430
5.69	380497,131	3321489,161
5.70	380955,511	3320657,235
5.71	381465,627	3319855,989
5.72	382025,432	3319088,636
5.73	382632,681	3318358,251
5.74	383284,940	3317667,765
5.75	383979,593	3317019,946
5.76	384713,855	3316417,391
5.77	385484,782	3315862,517
5.78	386289,281	3315357,549
5.79	387124,128	3314904,511
5.80	387985,975	3314505,220
5.81	388871,365	3314161,277
5.82	389776,749	3313874,061
5.83	390698,496	3313644,724
5.84	391632,910	3313474,186
5.85	392576,244	3313363,130
5.86	393524,716	3313312,002
5.87	394474,522	3313321,006
5.88	395421,854	3313390,108
5.89	396362,913	3313519,028
5.90	397293,926	3313707,252
5.91	398211,159	3313954,023
5.92	399110,935	3314258,352
5.93	399989,645	3314619,020
5.94	400843,767	3315034,579
5.95	401669,874	3315503,364
5.96	402464,656	3316023,494
5.1	403224,923	3316592,885

9.3. Муниципальные образования, в границах территорий которых полностью или частично расположена пятая подзона приаэродромной территории аэродрома Иркутск-2 (Восточный), приведены в таблице 9.2.

Таблица 9.2

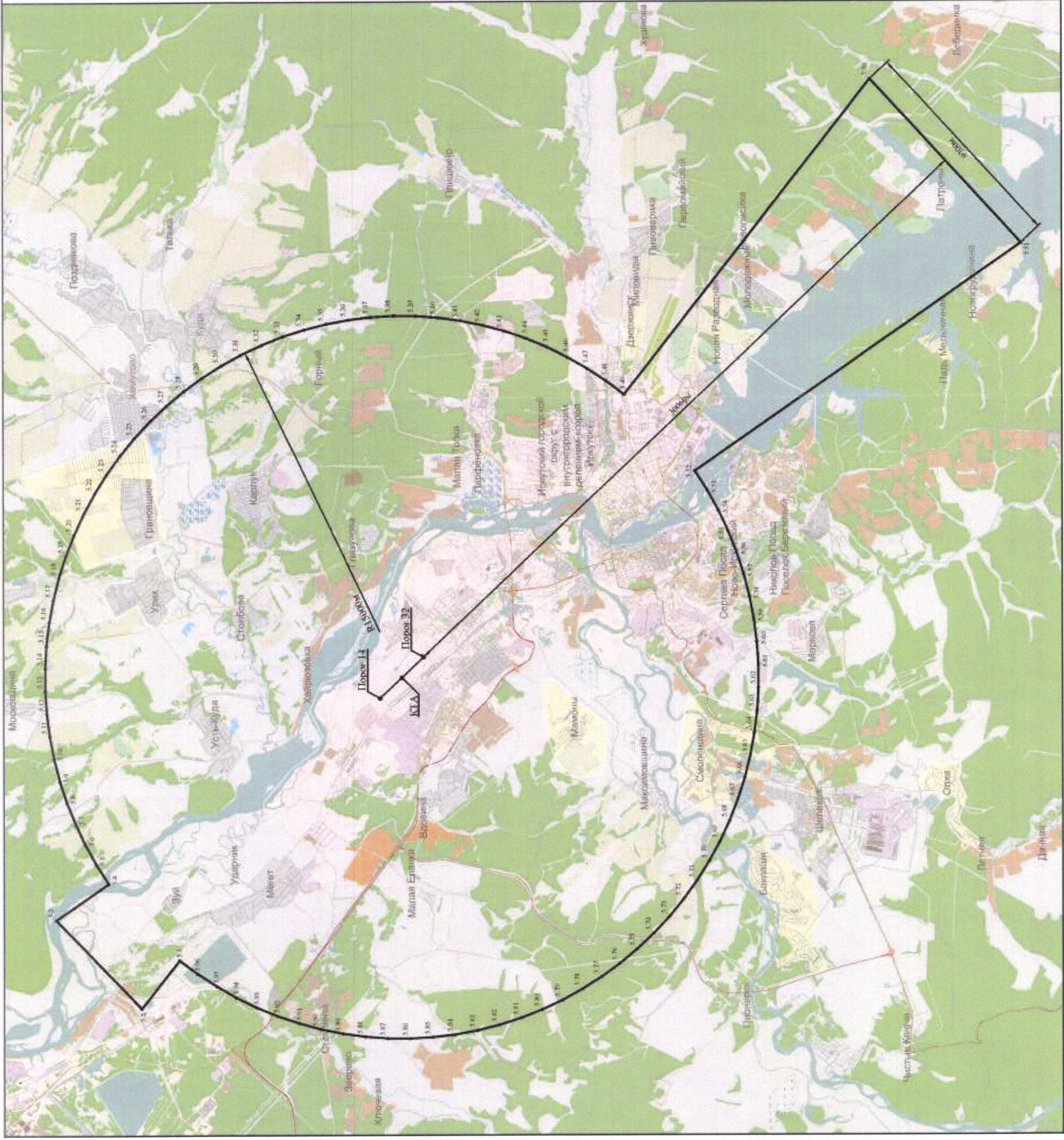
№ п/п	Муниципальное образование
1	Ангарский городской округ
2	городской округ Иркутск
3	Максимовское сельское поселение
4	Мамонское сельское поселение

6	Карлукское сельское поселение
7	Уриковское сельское поселение
8	Усть-Кудинское сельское поселение
9	Хомутовское сельское поселение
10	Ширяевское сельское поселение
11	Молодежное сельское поселение
12	Марковское городское поселение
13	Смоленское сельское поселение
14	Ушаковское сельское поселение
15	Шелеховское городское поселение
16	Баклашинское сельское поселение

9.4. Графическое изображение границ пятой подзоны приаэродромной территории аэродрома Иркутск-2 (Восточный) приведено на схеме 9.

Схема 9

Условные обозначения:  
 Характерная точка границы подзоны — 5 n  
 Граница подзоны —



10. Описание границ шестой подзоны приаэродромной территории аэродрома Иркутск-2 (Восточный):

10.1. Шестая подзона приаэродромной территории аэродрома Иркутск-2 (Восточный) выделена по границам, установленным на удалении 15 км от КТА.

10.2. Перечень координат характерных точек границ шестой подзоны приаэродромной территории аэродрома Иркутск-2 (Восточный) приведен в таблице 10.1.

Таблица 10.1

Обозначение характерных точек границ	Координаты, МСК-38	
	X	Y
6.1	393857,490	3313308,310
6.2	392915,632	3313337,909
6.3	391977,491	3313426,590
6.4	391046,770	3313574,001
6.5	390127,142	3313779,563
6.6	389222,235	3314042,462
6.7	388335,622	3314361,663
6.8	387470,801	3314735,904
6.9	386631,185	3315163,710
6.10	385820,088	3315643,391
6.11	385040,711	3316173,055
6.12	384296,130	3316750,611
6.13	383589,283	3317373,781
6.14	382922,961	3318040,103
6.15	382299,791	3318746,950
6.16	381722,235	3319491,531
6.17	381192,571	3320270,908
6.18	380712,890	3321082,005
6.19	380285,084	3321921,621
6.20	379910,843	3322786,442
6.21	379591,642	3323673,055
6.22	379328,743	3324577,962
6.23	379123,181	3325497,590

6.24	378975,769	3326428,312
6.25	378887,089	3327366,452
6.26	378857,490	3328308,310
6.27	378887,089	3329250,168
6.28	378975,769	3330188,309
6.29	379123,181	3331119,030
6.30	379328,743	3332038,658
6.31	379591,642	3332943,565
6.32	379910,843	3333830,178
6.33	380285,084	3334694,999
6.34	380712,890	3335534,615
6.35	381192,571	3336345,712
6.36	381722,235	3337125,089
6.37	382299,791	3337869,670
6.38	382922,961	3338576,517
6.39	383589,283	3339242,839
6.40	384296,130	3339866,009
6.41	385040,711	3340443,565
6.42	385820,088	3340973,229
6.43	386631,185	3341452,910
6.44	387470,801	3341880,716
6.45	388335,622	3342254,957
6.46	389222,235	3342574,158
6.47	390127,142	3342837,057
6.48	391046,770	3343042,619
6.49	391977,491	3343190,031
6.50	392915,632	3343278,711
6.51	393857,490	3343308,310
6.52	394799,348	3343278,711
6.53	395737,488	3343190,031
6.54	396668,210	3343042,619
6.55	397587,838	3342837,057
6.56	398492,745	3342574,158
6.57	399379,358	3342254,957
6.58	400244,179	3341880,716
6.59	401083,795	3341452,910
6.60	401894,892	3340973,229

6.61	402674,269	3340443,565
6.62	403418,850	3339866,009
6.63	404125,697	3339242,839
6.64	404792,019	3338576,517
6.65	405415,189	3337869,670
6.66	405992,745	3337125,089
6.67	406522,409	3336345,712
6.68	407002,090	3335534,615
6.69	407429,896	3334694,999
6.70	407804,137	3333830,178
6.71	408123,338	3332943,565
6.72	408386,237	3332038,658
6.73	408591,799	3331119,030
6.74	408739,211	3330188,309
6.75	408827,891	3329250,168
6.76	408857,490	3328308,310
6.77	408827,891	3327366,452
6.78	408739,211	3326428,312
6.79	408591,799	3325497,590
6.80	408386,237	3324577,962
6.81	408123,338	3323673,055
6.82	407804,137	3322786,442
6.83	407429,896	3321921,621
6.84	407002,09	3321082,005
6.85	406522,409	3320270,908
6.86	405992,745	3319491,531
6.87	405415,189	3318746,950
6.88	404792,019	3318040,103
6.89	404125,697	3317373,781
6.90	403418,850	3316750,611
6.91	402674,269	3316173,055
6.92	401894,892	3315643,391
6.93	401083,795	3315163,710
6.94	400244,179	3314735,904
6.95	399379,358	3314361,663
6.96	398492,745	3314042,462
6.97	397587,838	3313779,563



6.98	396668,210	3313574,001
6.99	395737,488	3313426,590
6.100	394799,348	3313337,909
6.1	393857,490	3313308,310

10.3. Муниципальные образования, в границах территорий которых полностью или частично расположена шестая подзона приаэродромной территории аэродрома Иркутск-2 (Восточный), приведены в таблице 10.2.

Таблица 10.2

№ п/п	Муниципальное образование
1	Ангарский городской округ
2	городской округ Иркутск
3	Максимовское сельское поселение
4	Мамонское сельское поселение
6	Карлукское сельское поселение
7	Уриковское сельское поселение
8	Усть-Кудинское сельское поселение
9	Хомутовское сельское поселение
10	Ширяевское сельское поселение
11	Марковское городское поселение
12	Смоленское сельское поселение
13	Шелеховское городское поселение
14	Баклашинское сельское поселение

10.4. Графическое изображение границ шестой подзоны приаэродромной территории аэродрома Иркутск-2 (Восточный) приведено на схеме 10.



**III. Перечень ограничений использования  
земельных участков и (или) расположенных на них объектов  
недвижимости и осуществления экономической и иной деятельности  
в границах приаэродромной территории  
аэродрома Иркутск-2 (Восточный)**

11. Приаэродромная территория аэродрома Иркутск-2 (Восточный) является зоной с особыми условиями использования территорий.

В соответствии с требованиями Воздушного кодекса Российской Федерации и Федерального закона от 1 июля 2017 г. № 135-ФЗ «О внесении изменений в отдельные законодательные акты Российской Федерации в части совершенствования порядка установления и использования приаэродромной территории и санитарно-защитной зоны» (далее – Федеральный закон № 135-ФЗ) на приаэродромной территории аэродрома Иркутск-2 (Восточный) установлены ограничения использования объектов недвижимости и осуществления деятельности.

11.1. Первая подзона приаэродромной территории аэродрома Иркутск-2 (Восточный):

Перечень ограничений использования объектов недвижимости и осуществления деятельности	Обоснование ограничений
В границах первой подзоны приаэродромной территории аэродрома Иркутск-2 (Восточный) запрещается размещать объекты, не предназначенные для организации и обслуживания воздушного движения и воздушных перевозок, обеспечения взлета, посадки, руления и стоянки воздушных судов.	<ol style="list-style-type: none"> <li>1. Подпункт 1 пункта 3 статьи 47 Воздушного кодекса Российской Федерации.</li> <li>2. Подпункт 1 пункта 3 статьи 1 Федерального закона № 135-ФЗ.</li> <li>3. Подпункт «а» пункта 1<sup>1</sup> Положения.</li> </ol>

11.2. Вторая подзона приаэродромной территории аэродрома Иркутск-2 (Восточный):

Перечень ограничений использования объектов недвижимости и осуществления деятельности	Обоснование ограничений
<p>В границах второй подзоны приаэродромной территории аэродрома Иркутск-2 (Восточный) запрещается размещать объекты, не предназначенные для обслуживания пассажиров и обработки багажа, грузов и почты, обслуживания воздушных судов, хранения авиационного топлива и заправки воздушных судов, обеспечения энергоснабжения, а также объекты, не относящиеся к инфраструктуре аэродрома.</p>	<p>1. Подпункт 2 пункта 3 статьи 47 Воздушного кодекса Российской Федерации. 2. Подпункт 2 пункта 3 статьи 1 Федерального закона № 135-ФЗ. 3. Подпункт «а» пункта 1<sup>1</sup> Положения.</p>

11.3. Третья подзона приаэродромной территории аэродрома Иркутск-2 (Восточный):

Перечень ограничений использования объектов недвижимости и осуществления деятельности	Обоснование ограничений
<p>1. В границах третьей подзоны приаэродромной территории аэродрома Иркутск-2 (Восточный) запрещается размещать объекты, высота которых превышает ограничения, приведенные в пункте 2 настоящей таблицы. 2. Строительство и реконструкция зданий, сооружений в границах третьей подзоны приаэродромной территории аэродрома Иркутск-2 (Восточный) разрешается после определения максимально допустимой высоты здания, сооружения в зависимости от местоположения путем проведения соответствующих расчетов в соответствии с требованиями НГЭА ЭА с учетом следующих абсолютных высот ограничения объектов в Балтийской системе высот 1977 года<sup>4</sup>: в границах внешней горизонтальной поверхности – 587,64 м;</p>	<p>1. Подпункт 3 пункта 3 статьи 47 Воздушного кодекса Российской Федерации. 2. Подпункт 3 пункта 3 статьи 1 Федерального закона № 135-ФЗ. 3. Подпункт «б» пункта 1<sup>1</sup> Положения.</p>

<sup>4</sup> Постановление Правительства Российской Федерации от 24 ноября 2016 г. № 1240 «Об установлении государственных систем координат, государственной системы высот и государственной гравиметрической системы» (далее – постановление Правительства № 1240).

в границах внутренней горизонтальной поверхности – 487,64 м;

в границах сектора 1 (2.1) конической поверхности – от 487,64 м до 587,64 м;

в границах сектора 2 (2.2) конической поверхности – от 487,64 м до 587,64 м;

в границах сектора 3 (2.3) конической поверхности – от 487,64 м до 587,64 м;

в границах сектора 4 (2.4) конической поверхности – от 487,64 м до 587,64 м;

в границах первого сектора поверхности захода на посадку с МК-141 – от 436 м до 496 м;

в границах второго сектора поверхности захода на посадку с МК-141 – от 496 м до 554,01 м;

в границах горизонтального сектора поверхности захода на посадку с МК-141 – 587,64 м;

в границах первого сектора поверхности захода на посадку с МК-321 – от 438 м до 498 м;

в границах второго сектора поверхности захода на посадку с МК-321 – от 498 м до 587,94 м;

в границах горизонтального сектора поверхности захода на посадку с МК-321 – 587,64 м;

в границах контура 1 переходной поверхности – 487,64 м;

в границах контура 2 переходной поверхности – 487,64 м;

в границах поверхности взлета с МК-141 – от 438,4 м до 678,4 м;

в границах поверхности взлета с МК-321 – от 440,4 м до 680,4 м.

3. В границах третьей подзоны строительство, реконструкция объектов капитального строительства на основании разрешения на строительство осуществляется в соответствии с законодательством Российской Федерации.

4. При наложении секторов третьей и четвертой подзон ограничения предельной абсолютной высоты размещения объектов капитального строительства принимаются по наименьшему показателю высотных ограничений.

11.4. Четвертая подзона приаэродромной территории аэродрома Иркутск-2 (Восточный), в которой в соответствии с постановлением Правительства № 1240 абсолютная высота ограничения объектов устанавливается в Балтийской системе высот 1977 года:

Перечень ограничений использования объектов недвижимости и осуществления деятельности	Обоснование ограничений
<p>1. В границах четвертой подзоны приаэродромной территории аэродрома Иркутск-2 (Восточный) запрещается размещать объекты, создающие помехи в работе наземных объектов средств и систем обслуживания воздушного движения, навигации, посадки и связи, предназначенных для организации воздушного движения и расположенных вне первой подзоны.</p> <p>2. В границах четвертой подзоны приаэродромной территории аэродрома Иркутск-2 (Восточный) запрещается без согласования с оператором аэродрома размещение объектов, превышающих следующие абсолютные высотные ограничения:</p> <p>в границах цилиндра зоны ограничения от АРП-95-111 – 428,09 м;</p> <p>в границах конуса зоны ограничения от АРП-95-111 – от 428,09 м до 471,44 м;</p> <p>в границах цилиндра зоны ограничения от АРП-95-113 – 428,12 м;</p> <p>в границах конуса зоны ограничения от АРП-95-113 – от 428,12 м до 471,47 м;</p> <p>в границах цилиндра зоны ограничения от БПРМ-14 – 433,48 м;</p> <p>в границах конуса зоны ограничения от БПРМ-14 – от 433,48 м до 515,97 м;</p> <p>в границах зоны ограничения 300 м от БПРМ-14 – от 433,48 м до 454,73 м;</p> <p>в границах цилиндра зоны ограничения от БПРМ-32 – 444,48 м;</p> <p>в границах конуса зоны ограничения от БПРМ-32 – от 444,48 м до 526,97 м;</p>	<p>1. Подпункт 4 пункта 3 статьи 47 Воздушного кодекса Российской Федерации.</p> <p>2. Подпункт 4 пункта 3 статьи 1 Федерального закона № 135-ФЗ.</p> <p>3. Подпункт «в» пункта 1<sup>1</sup> Положения.</p>

в границах зоны ограничения 300 м от БПРМ-32 – от 444,48 м до 465,73 м;  
в границах цилиндра зоны ограничения от ВРЛ-235 – 443,15 м;  
в границах конуса зоны ограничения от ВРЛ-235 – от 443,15 м до 574,10 м;  
в границах цилиндра зоны ограничения от ВРЛ-238 – 443,23 м;  
в границах конуса зоны ограничения от ВРЛ-238 – от 443,15 м до 574,18 м;  
в границах передней зоны ограничения от ГРМ-14 – от 442,45 м до 634,15 м;  
в границах рабочего сектора зоны ограничения от ГРМ-14 – от 443,44 м до 468,11 м;  
в границах передней зоны ограничения от ГРМ-32 – от 444,14 м до 636,50 м;  
в границах рабочего сектора зоны ограничения от ГРМ-32 – от 445,58 м до 459,06 м;  
в границах цилиндра зоны ограничения от ДПРМ-14 – 443,23 м;  
в границах конуса зоны ограничения от ДПРМ-14 – от 440,88 м до 508,37 м;  
в границах зоны ограничения 300 м от ДПРМ-14 – от 440,88 м до 447,13 м;  
в границах цилиндра зоны ограничения от ДПРМ-32 – 450,03 м;  
в границах конуса зоны ограничения от ДПРМ-32 – от 450,03 м до 517,52 м;  
в границах зоны ограничения 300 м от ДПРМ-32 – от 450,03 м до 456,28 м;  
в границах центрального сектора передней зоны ограничения от КРМ-14 – от 442,45 м до 668,12 м;  
в границах правого сектора передней зоны ограничения от КРМ-14 – от 450,95 м до 971,73 м;  
в границах левого сектора передней зоны ограничения от КРМ-14 – от 450,95 м до 971,73 м;  
в границах центрального сектора передней зоны ограничения от КРМ-32 – от 444,14 м до 670,06 м;

в границах правого сектора передней зоны ограничения от КРМ-32 – от 452,64 м до 974,00 м;

в границах левого сектора передней зоны ограничения от КРМ-32 – от 452,64 м до 974,00 м;

в границах цилиндра зоны ограничения от ОРЛ-234 – 450,99 м;

в границах конуса зоны ограничения от ОРЛ-234 – от 450,99 м до 581,94 м;

в границах цилиндра зоны ограничения от ОРЛ-А-310 – 449,99 м;

в границах конуса зоны ограничения от ОРЛ-А-310 – от 449,99 м до 580,94 м;

в границах цилиндра зоны ограничения от ОРЛ-А-311 – 446,31 м;

в границах конуса зоны ограничения от ОРЛ-А-311 – от 446,3 м до 577,26 м;

в границах цилиндра зоны ограничения от ОРЛ-А-316 – 446,13 м;

в границах конуса зоны ограничения от ОРЛ-А-316 – от 446,13 м до 577,08 м;

в границах цилиндра зоны ограничения от ТРЛК Сопка – 469,48 м;

в границах конуса зоны ограничения от ТРЛК Сопка – от 469,48 м до 600,43 м.

3. В границах четвертой подзоны строительство, реконструкция объектов капитального строительства на основании разрешения на строительство осуществляется в соответствии с законодательством Российской Федерации.

4. При наложении секторов третьей и четвертой подзон ограничения предельной абсолютной высоты размещения объектов капитального строительства принимаются по наименьшему показателю высотных ограничений.



11.5. Пятая подзона приаэродромной территории аэродрома Иркутск-2 (Восточный):

Перечень ограничений использования объектов недвижимости и осуществления деятельности	Обоснование ограничений
<p>1. В границах пятой подзоны приаэродромной территории аэродрома Иркутск-2 (Восточный) запрещается размещать опасные производственные объекты<sup>5</sup>, функционирование которых может повлиять на безопасность полетов воздушных судов.</p> <p>2. В границах пятой подзоны допускается эксплуатация, строительство, реконструкция, капитальный ремонт, техническое перевооружение, консервация (далее – размещение) опасных производственных объектов при их соответствии установленным в пункте 3 настоящей таблицы ограничениям.</p> <p>3. Максимальные радиусы зон поражения при происшествиях техногенного характера на опасных производственных объектах, находящихся в пятой подзоне приаэродромной территории, в которых размещение таких объектов возможно, не должны достигать: по вертикали – высоты пролета воздушных судов (высота поверхности ограничения препятствий в третьей подзоне приаэродромной территории); по горизонтали – внешних границ первой и второй подзон приаэродромной территории аэродрома.</p> <p>4. При невозможности соблюдения ограничений, предусмотренных пунктом 3 настоящей таблицы, размещение опасных производственных объектов должно выполняться на основании специальных технических условий, разработанных для конкретного объекта капитального строительства в соответствии с приказом Министерства строительства и жилищно-коммунального хозяйства</p>	<p>1. Подпункт 5 пункта 3 статьи 47 Воздушного кодекса Российской Федерации.</p> <p>2. Подпункт 5 пункта 3 статьи 1 Федерального закона № 135-ФЗ.</p> <p>3. Пункт 4 статьи 3 Федерального закона № 116-ФЗ.</p> <p>4. Подпункт «г» пункта 1<sup>1</sup> Положения.</p> <p>5. Статья 107 Земельного кодекса Российской Федерации.</p>

<sup>5</sup> Пункт 1 статьи 2 Федерального закона от 21 июля 1997 г. № 116-ФЗ «О промышленной безопасности опасных производственных объектов» (далее – Федеральный закон № 116-ФЗ).

<p>Российской Федерации от 30 ноября 2020 г. № 734/пр «Об утверждении Порядка разработки и согласования специальных технических условий для разработки проектной документации на объект капитального строительства» (зарегистрирован Министерством юстиции Российской Федерации 18 декабря 2020 г., регистрационный № 61581) с изменениями, внесенными приказом Министерства строительства и жилищно-коммунального хозяйства Российской Федерации от 22 октября 2021 г. № 774/пр (зарегистрирован Министерством юстиции Российской Федерации 29 ноября 2021 г., регистрационный № 66058) (далее – Приказ № 734)<sup>6</sup>, и (или) обоснования безопасности опасного производственного объекта, разрабатываемого на основании Федерального закона № 116-ФЗ.</p>	
---	--

11.6. Шестая подзона приаэродромной территории аэродрома Иркутск-2 (Восточный):

Перечень ограничений использования объектов недвижимости и осуществления деятельности	Обоснование ограничений
<p>1. В границах шестой подзоны приаэродромной территории аэродрома Иркутск-2 (Восточный) запрещается размещать объекты, способствующие привлечению и массовому скоплению птиц.</p> <p>2. Допускается размещать в границах шестой подзоны объекты по обращению с твердыми коммунальными отходами, пищевыми и биологическими отходами в случае наличия заключения по результатам орнитологического исследования на предмет отсутствия факторов, способствующих привлечению и массовому скоплению птиц, и (или) достаточности мер защиты указанных объектов от привлечения и массового скопления птиц, проведенного в соответствии с пунктом 1<sup>4</sup> Положения.</p>	<p>1. Подпункт 6 пункта 3 статьи 47 Воздушного кодекса Российской Федерации.</p> <p>2. Подпункт 6 пункта 3 статьи 1 Федерального закона № 135-ФЗ.</p> <p>3. Подпункт «д» пункта 1<sup>1</sup>, пункт 1<sup>4</sup> Положения.</p>

<sup>6</sup> В соответствии с пунктом 2 Приказа № 734 данный акт действует до 1 сентября 2026 г.