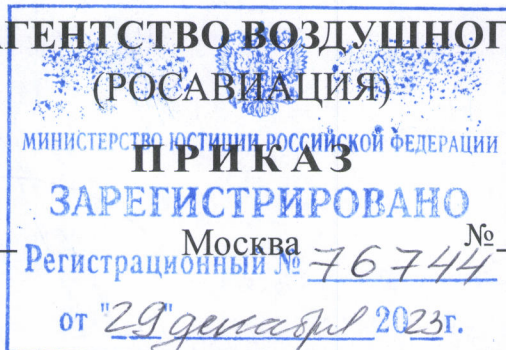




**МИНИСТЕРСТВО ТРАНСПОРТА РОССИЙСКОЙ ФЕДЕРАЦИИ  
ФЕДЕРАЛЬНОЕ АГЕНТСТВО ВОЗДУШНОГО ТРАНСПОРТА**



7 декабря 2023г.

№ 1113-П

**Об установлении приаэродромной территории аэродрома  
гражданской авиации Тамбов (Донское)**

В соответствии со статьей 47 Воздушного кодекса Российской Федерации, подпунктом «в» пункта 2 Положения о приаэродромной территории, утвержденного постановлением Правительства Российской Федерации от 2 декабря 2017 г. № 1460, п р и к а з ы в а ю:

1. Установить приаэродромную территорию аэродрома гражданской авиации Тамбов (Донское) согласно приложению к настоящему приказу.

2. Настоящий приказ действует в течение срока, указанного в пункте 4 постановления Правительства Российской Федерации от 2 декабря 2017 г. № 1460 «Об утверждении Положения о приаэродромной территории и Правил разрешения разногласий, возникающих между высшими исполнительными органами государственной власти субъектов Российской Федерации, уполномоченными Правительством Российской Федерации федеральными органами исполнительной власти и Федеральной службой по надзору в сфере защиты прав потребителей и благополучия человека при согласовании проекта акта об установлении приаэродромной территории и при определении границ седьмой подзоны приаэродромной территории».

Руководитель

Д.В. Ядров

Приложение  
к приказу Росавиации  
от 7 декабря 2023 г. № 1113-П

**Приаэродромная территория  
аэродрома гражданской авиации Тамбов (Донское)**

**I. Общие положения**

1. Граница приаэродромной территории аэродрома гражданской авиации Тамбов (Донское) установлена путем наложения границ семи подзон.

2. В подзонах приаэродромной территории аэродрома гражданской авиации Тамбов (Донское) устанавливаются следующие ограничения использования земельных участков и (или) расположенных на них объектов недвижимости и осуществления экономической и иной деятельности (далее – ограничения использования объектов недвижимости и осуществления деятельности)<sup>1</sup>:

первая подзона, в которой запрещается размещать объекты, не предназначенные для организации и обслуживания воздушного движения и воздушных перевозок, обеспечения взлета, посадки, руления и стоянки воздушных судов;

вторая подзона, в которой запрещается размещать объекты, не предназначенные для обслуживания пассажиров и обработки багажа, грузов и почты, обслуживания воздушных судов, хранения авиационного топлива и заправки воздушных судов, обеспечения энергоснабжения, а также объекты, не относящиеся к инфраструктуре аэропорта;

третья подзона, в которой запрещается размещать объекты, высота которых превышает ограничения, установленные уполномоченным Правительством

---

<sup>1</sup> Статья 47 Воздушного кодекса Российской Федерации; пункт 1(1) Положения о приаэродромной территории, утвержденного постановлением Правительства Российской Федерации от 2 декабря 2017 г. № 1460 (далее соответственно – Положение, постановление № 1460), в соответствии с пунктом 4 постановления № 1460 данный акт действует до 1 сентября 2029 г.

Российской Федерации федеральным органом исполнительной власти при установлении соответствующей приаэродромной территории;

четвертая подзона, в которой запрещается размещать объекты, создающие помехи в работе наземных объектов средств и систем обслуживания воздушного движения, навигации, посадки и связи, предназначенных для организации воздушного движения и расположенных вне первой подзоны;

пятая подзона, в которой запрещается размещать опасные производственные объекты, функционирование которых может повлиять на безопасность полетов воздушных судов;

шестая подзона, в которой запрещается размещать объекты, способствующие привлечению и массовому скоплению птиц;

седьмая подзона, в которой в целях предотвращения негативного физического воздействия устанавливается перечень ограничений использования земельных участков, определенный в соответствии с земельным законодательством с учетом положений Воздушного кодекса Российской Федерации. При этом под указанным негативным физическим воздействием понимается несоответствие эквивалентного уровня звука, возникающего в связи с полетами воздушных судов, санитарно-эпидемиологическим требованиям<sup>2</sup>.

### 3. Настоящее приложение включает<sup>3</sup>:

---

<sup>2</sup> Постановление Главного государственного санитарного врача Российской Федерации от 28 января 2021 г. № 2 «Об утверждении санитарных правил и норм СанПиН 1.2.3685-21 «Гигиенические нормативы и требования к обеспечению безопасности и (или) безвредности для человека факторов среды обитания» (зарегистрировано Министерством юстиции Российской Федерации 29 января 2021 г., регистрационный № 62296) с изменениями, внесенными постановлением Главного государственного санитарного врача Российской Федерации от 30 декабря 2022 г. № 24 (зарегистрировано Министерством юстиции Российской Федерации 9 марта 2023 г., регистрационный № 72558) (далее – постановление № 2), в соответствии с пунктом 3 постановления № 2 данный акт действует до 1 марта 2027 г.; постановление Главного государственного санитарного врача Российской Федерации от 28 января 2021 г. № 3 «Об утверждении санитарных правил и норм СанПиН 2.1.3684-21 «Санитарно-эпидемиологические требования к содержанию территорий городских и сельских поселений, к водным объектам, питьевой воде и питьевому водоснабжению, атмосферному воздуху, почвам, жилым помещениям, эксплуатации производственных, общественных помещений, организации и проведению санитарно-противоэпидемических (профилактических) мероприятий» (зарегистрировано Министерством юстиции Российской Федерации 29 января 2021 г., регистрационный № 62297) с изменениями, внесенными постановлениями Главного государственного санитарного врача Российской Федерации от 26 июня 2021 г. № 16 (зарегистрировано Министерством юстиции Российской Федерации 7 июля 2021 г., регистрационный № 64146), от 14 декабря 2021 г. № 37 (зарегистрировано Министерством юстиции Российской Федерации 30 декабря 2021 г., регистрационный № 66692), от 14 февраля 2022 г. № 6 (зарегистрировано Министерством юстиции Российской Федерации 17 февраля 2022 г., регистрационный № 67331) (далее – постановление № 3), в соответствии с пунктом 3 постановления № 3 данный акт действует до 1 марта 2027 г.

<sup>3</sup> Статья 47 Воздушного кодекса Российской Федерации, пункт 3 Положения.

текстовое и графическое описания местоположения границ приаэродромной территории и выделенных на ней подзон;

перечень координат характерных точек границ в системе координат, используемой для ведения Единого государственного реестра недвижимости (далее – перечень координат характерных точек границ);

перечень ограничений использования объектов недвижимости и осуществления деятельности в соответствии с Воздушным кодексом Российской Федерации.

## II. Описание границ приаэродромной территории аэродрома гражданской авиации Тамбов (Донское)

4. Описание границ приаэродромной территории аэродрома гражданской авиации Тамбов (Донское) в соответствии с подпунктом «а» пункта 3 Положения включает перечень координат характерных точек границ.

4.1. Граница приаэродромной территории аэродрома гражданской авиации Тамбов (Донское) установлена по границе наиболее удалённых от контрольной точки аэродрома (далее – КТА) внешних границ подзон.

4.2. Перечень координат характерных точек границ приаэродромной территории аэродрома гражданской авиации Тамбов (Донское) приведен в таблице 1.1.

Таблица 1.1

Обозначение характерных точек границ	Координаты МСК-68.1	
	X	Y
Контур 1		
1	426028.26	1254793.83
2	425834.85	1254164.40
3	425615.52	1253291.54
4	425448.93	1252407.09
5	425335.69	1251514.24
6	425276.19	1250616.21
7	425270.66	1249716.23
8	425319.12	1248817.53

Обозначение характерных точек границ	Координаты МСК-68.1	
	X	Y
9	425421.39	1247923.36
10	425577.10	1247036.93
11	425785.69	1246161.44
12	426046.41	1245300.03
13	426358.32	1244455.81
14	426720.30	1243631.81
15	427131.05	1242831.01
16	427589.08	1242056.28
17	428092.75	1241310.42

Обозначение характерных точек границ	Координаты МСК-68.1	
	X	Y
18	428640.25	1240596.10
19	429229.60	1239915.91
20	429858.69	1239272.28
21	430525.24	1238667.55
22	431226.86	1238103.87
23	431961.02	1237583.29
24	432725.09	1237107.68
25	433493.36	1236690.32
26	434284.65	1236318.44
27	435120.38	1235984.46
28	435974.64	1235701.20
29	436844.36	1235469.68
30	437726.39	1235290.74
31	438617.56	1235165.02
32	439514.67	1235092.97
33	440414.49	1235074.85
34	441313.78	1235110.73
35	442209.29	1235200.48
36	443097.81	1235343.77
37	443976.14	1235540.10
38	444841.11	1235788.74
39	445689.61	1236088.82
40	446518.59	1236439.24
41	447325.06	1236838.74
42	448106.12	1237285.89
43	448858.96	1237779.09
44	449580.86	1238316.54
45	450269.23	1238896.32
46	450921.59	1239516.34
47	451535.59	1240174.37
48	452109.03	1240868.03
49	452501.65	1241396.65
50	465870.77	1231905.19
51	470070.05	1240203.14
52	454504.52	1245354.41
53	454697.94	1245983.84
54	454917.27	1246856.70
55	455083.86	1247741.15

Обозначение характерных точек границ	Координаты МСК-68.1	
	X	Y
56	455197.10	1248634.00
57	455256.60	1249532.03
58	455262.12	1250432.01
59	455213.67	1251330.71
60	455111.40	1252224.88
61	454955.69	1253111.31
62	454747.10	1253986.80
63	454486.38	1254848.21
64	454174.47	1255692.43
65	453812.49	1256516.43
66	453401.74	1257317.23
67	452943.71	1258091.96
68	452440.03	1258837.82
69	451892.54	1259552.14
70	451303.18	1260232.33
71	450674.10	1260875.96
72	450007.55	1261480.69
73	449305.93	1262044.37
74	448571.76	1262564.95
75	447807.70	1263040.56
76	447039.43	1263457.92
77	446248.14	1263829.80
78	445412.41	1264163.78
79	444558.14	1264447.04
80	443688.43	1264678.56
81	442806.40	1264857.50
82	441915.23	1264983.22
83	441018.11	1265055.27
84	440118.30	1265073.39
85	439219.01	1265037.51
86	438323.50	1264947.76
87	437434.98	1264804.47
88	436556.65	1264608.14
89	435691.68	1264359.50
90	434843.18	1264059.42
91	434014.20	1263709.00
92	433207.73	1263309.50
93	432426.67	1262862.35

Обозначение характерных точек границ	Координаты МСК-68.1	
	X	Y
94	431673.83	1262369.15
95	430951.93	1261831.70
96	430263.56	1261251.92
97	429611.20	1260631.90
98	428997.19	1259973.87
99	428423.76	1259280.21

Обозначение характерных точек границ	Координаты МСК-68.1	
	X	Y
100	428031.14	1258751.59
101	414662.02	1268243.05
102	410462.74	1259945.10
1	426028.26	1254793.83

4.3. Приаэродромная территория аэродрома гражданской авиации Тамбов (Донское) полностью или частично расположена в границах муниципальных образований Тамбовской области: городской округ – город Тамбов, Нижнеспасский сельсовет, Дегтянский сельсовет, Троицковихляйский сельсовет, Горельский сельсовет, Донской сельсовет, Комсомольский сельсовет, Красносвободненский сельсовет, Лысогорский сельсовет, Новолядинский поссовет, Столовский сельсовет, Стрелецкий сельсовет, Суравский сельсовет, Татановский сельсовет, Тулиновский сельсовет, Челнавский сельсовет, Черняновский сельсовет.

4.4. Перечень кадастровых кварталов, в границах территорий которых полностью или частично расположена приаэродромная территория аэродрома гражданской авиации Тамбов (Донское), приведен в таблице 1.2.

Таблица 1.2

№ строки	Номер кадастровых кварталов			
	1	2	3	4
1	68:00:0000000	68:20:3623001	68:29:0103018	68:29:0211018
2	68:15:0000000	68:20:3624001	68:29:0103019	68:29:0211019
3	68:15:1201003	68:20:3625001	68:29:0103020	68:29:0211020
4	68:15:1201004	68:20:3626001	68:29:0103021	68:29:0211021
5	68:15:1202001	68:20:3627001	68:29:0103024	68:29:0211022
6	68:15:1202002	68:20:3628001	68:29:0103025	68:29:0211023
7	68:15:1202003	68:20:3629001	68:29:0103026	68:29:0211024
8	68:15:1202004	68:20:3630001	68:29:0103027	68:29:0211025
9	68:15:1203001	68:20:3631001	68:29:0103028	68:29:0211026
10	68:15:1204001	68:20:3633001	68:29:0103029	68:29:0211027
11	68:15:1801002	68:20:3634001	68:29:0103030	68:29:0211028

№ строки	Номер кадастровых кварталов			
	1	2	3	4
12	68:15:1801007	68:20:3635001	68:29:0104001	68:29:0211029
13	68:15:1806001	68:20:3636001	68:29:0104002	68:29:0212001
14	68:15:4901001	68:20:3638001	68:29:0104003	68:29:0213001
15	68:15:4901002	68:20:3639001	68:29:0104004	68:29:0213002
16	68:15:4901003	68:20:3640001	68:29:0104005	68:29:0213003
17	68:15:4901004	68:20:3641001	68:29:0104006	68:29:0213004
18	68:15:4901006	68:20:3645001	68:29:0104007	68:29:0213005
19	68:15:4902002	68:20:3646001	68:29:0104008	68:29:0213006
20	68:15:4902003	68:20:3647001	68:29:0104009	68:29:0213007
21	68:15:4903001	68:20:3649001	68:29:0104010	68:29:0213008
22	68:15:4904001	68:20:3650001	68:29:0104011	68:29:0213009
23	68:15:4904004	68:20:3651001	68:29:0104012	68:29:0213010
24	68:15:4904005	68:20:3652001	68:29:0104013	68:29:0213011
25	68:15:4905001	68:20:3653001	68:29:0104014	68:29:0213012
26	68:15:4905002	68:20:3654001	68:29:0104015	68:29:0213013
27	68:15:4907001	68:20:3656001	68:29:0104016	68:29:0213014
28	68:15:5201001	68:20:3657001	68:29:0104017	68:29:0213015
29	68:18:0000000	68:20:3658001	68:29:0104018	68:29:0213016
30	68:18:0501002	68:20:3659001	68:29:0104019	68:29:0213017
31	68:18:0501003	68:20:3659002	68:29:0104020	68:29:0213018
32	68:18:0502001	68:20:3659003	68:29:0104021	68:29:0213019
33	68:18:0502002	68:20:3659004	68:29:0104022	68:29:0213020
34	68:18:1101001	68:20:3660001	68:29:0104023	68:29:0213021
35	68:18:1101002	68:20:3660002	68:29:0104024	68:29:0213022
36	68:18:1101003	68:20:3660003	68:29:0104025	68:29:0213023
37	68:18:1101004	68:20:3661001	68:29:0104026	68:29:0213024
38	68:18:1102001	68:20:3661002	68:29:0104027	68:29:0213025
39	68:18:1102002	68:20:3661003	68:29:0104028	68:29:0213026
40	68:18:1102003	68:20:3662001	68:29:0104029	68:29:0213027
41	68:18:1102004	68:20:3663001	68:29:0104030	68:29:0214001
42	68:18:3801003	68:20:3664001	68:29:0104031	68:29:0214002
43	68:18:3801004	68:20:3665001	68:29:0104032	68:29:0214003
44	68:18:3802001	68:20:3667001	68:29:0104033	68:29:0214004
45	68:18:3804002	68:20:3668001	68:29:0104034	68:29:0214005
46	68:18:3805001	68:20:3669001	68:29:0104035	68:29:0214006
47	68:18:3805003	68:20:3670001	68:29:0104036	68:29:0214007
48	68:18:3806001	68:20:3670002	68:29:0104037	68:29:0214008
49	68:18:3806007	68:20:3670003	68:29:0104038	68:29:0214009
50	68:18:3806008	68:20:3670004	68:29:0104039	68:29:0214010
51	68:18:3807001	68:20:3670005	68:29:0104040	68:29:0214011
52	68:18:4810001	68:20:3671001	68:29:0104041	68:29:0214012

№ строки	Номер кадастровых кварталов			
	1	2	3	4
53	68:18:5503054	68:20:3671004	68:29:0104042	68:29:0214013
54	68:18:5503056	68:20:3701001	68:29:0104043	68:29:0214014
55	68:18:5503057	68:20:3702001	68:29:0104044	68:29:0214023
56	68:18:5503058	68:20:3813006	68:29:0104045	68:29:0215001
57	68:18:5503059	68:20:3813009	68:29:0104046	68:29:0216001
58	68:18:5503060	68:20:3813015	68:29:0104047	68:29:0301001
59	68:18:5503061	68:20:3813016	68:29:0105001	68:29:0302001
60	68:18:5503062	68:20:3813017	68:29:0105002	68:29:0302002
61	68:18:5503063	68:20:3813018	68:29:0105003	68:29:0303001
62	68:20:0000000	68:20:3813020	68:29:0105004	68:29:0304001
63	68:20:0101001	68:20:3813021	68:29:0105005	68:29:0304002
64	68:20:0101003	68:20:3813022	68:29:0105006	68:29:0304003
65	68:20:0101004	68:20:3813023	68:29:0105007	68:29:0304004
66	68:20:0101005	68:20:3813024	68:29:0105008	68:29:0304005
67	68:20:0101006	68:20:3813025	68:29:0105009	68:29:0304006
68	68:20:0101007	68:20:3813026	68:29:0105010	68:29:0304007
69	68:20:0102001	68:20:3813027	68:29:0105011	68:29:0304008
70	68:20:0103001	68:20:3813028	68:29:0105012	68:29:0304009
71	68:20:0104001	68:20:3813029	68:29:0105013	68:29:0304010
72	68:20:0105001	68:20:3813030	68:29:0105014	68:29:0304011
73	68:20:0106001	68:20:3813031	68:29:0105015	68:29:0304012
74	68:20:0413001	68:20:3814001	68:29:0105016	68:29:0304013
75	68:20:0901002	68:20:3814002	68:29:0105017	68:29:0304014
76	68:20:0901003	68:20:3814003	68:29:0105018	68:29:0304015
77	68:20:0901004	68:20:3814005	68:29:0201001	68:29:0304016
78	68:20:0901005	68:20:3814006	68:29:0202001	68:29:0304017
79	68:20:0901006	68:20:3814007	68:29:0202002	68:29:0304018
80	68:20:0901007	68:20:3814008	68:29:0202003	68:29:0304019
81	68:20:0901008	68:20:3814009	68:29:0202004	68:29:0304020
82	68:20:0901009	68:20:3814010	68:29:0202005	68:29:0304021
83	68:20:0901010	68:20:3814011	68:29:0202006	68:29:0304022
84	68:20:0901011	68:20:3814012	68:29:0202007	68:29:0304023
85	68:20:0901012	68:20:3814013	68:29:0202016	68:29:0304024
86	68:20:0901013	68:20:3814014	68:29:0202019	68:29:0304025
87	68:20:0901014	68:20:3814015	68:29:0202023	68:29:0304026
88	68:20:0901016	68:20:3814016	68:29:0202024	68:29:0304027
89	68:20:0901018	68:20:3814017	68:29:0202025	68:29:0304028
90	68:20:0901019	68:20:3814019	68:29:0203001	68:29:0304029
91	68:20:0906001	68:20:3814020	68:29:0203002	68:29:0305001
92	68:20:0906002	68:20:3814021	68:29:0203003	68:29:0305002
93	68:20:0907001	68:20:3814022	68:29:0203004	68:29:0305003



№ строки	Номер кадастровых кварталов			
	1	2	3	4
94	68:20:1201001	68:20:3814023	68:29:0203005	68:29:0305004
95	68:20:1201002	68:20:3814024	68:29:0203006	68:29:0305005
96	68:20:1201003	68:20:3814025	68:29:0203007	68:29:0305006
97	68:20:1201004	68:20:3814026	68:29:0203008	68:29:0305007
98	68:20:1201005	68:20:3814027	68:29:0203009	68:29:0305008
99	68:20:1201006	68:20:3814030	68:29:0203010	68:29:0305009
100	68:20:1201007	68:20:3814031	68:29:0203011	68:29:0305010
101	68:20:1201008	68:20:3814032	68:29:0203012	68:29:0305011
102	68:20:1201009	68:20:3814033	68:29:0203013	68:29:0305012
103	68:20:1203001	68:20:3814034	68:29:0203014	68:29:0305013
104	68:20:1204001	68:20:3814035	68:29:0203015	68:29:0305014
105	68:20:1204002	68:20:3814036	68:29:0203016	68:29:0305015
106	68:20:1204003	68:20:3814038	68:29:0203017	68:29:0305016
107	68:20:1205002	68:20:3814039	68:29:0203018	68:29:0305017
108	68:20:1205003	68:20:3814041	68:29:0203019	68:29:0305018
109	68:20:1205004	68:20:3814042	68:29:0203020	68:29:0305019
110	68:20:1209001	68:20:3814043	68:29:0203021	68:29:0305020
111	68:20:1210001	68:20:3814044	68:29:0203022	68:29:0305021
112	68:20:1213001	68:20:3814045	68:29:0203023	68:29:0305022
113	68:20:1217001	68:20:3814046	68:29:0203024	68:29:0305023
114	68:20:1228001	68:20:3814047	68:29:0203025	68:29:0305024
115	68:20:2101001	68:20:3814048	68:29:0204001	68:29:0305025
116	68:20:2101002	68:20:3814049	68:29:0204002	68:29:0305026
117	68:20:2101003	68:20:3814050	68:29:0204003	68:29:0305027
118	68:20:2101004	68:20:3814051	68:29:0204004	68:29:0305028
119	68:20:2101005	68:20:3814052	68:29:0204005	68:29:0305029
120	68:20:2101006	68:20:3814053	68:29:0204006	68:29:0306001
121	68:20:2101007	68:20:3814054	68:29:0204007	68:29:0306002
122	68:20:2101008	68:20:3814055	68:29:0204008	68:29:0306003
123	68:20:2101009	68:20:3814056	68:29:0204009	68:29:0306004
124	68:20:2101010	68:20:3814057	68:29:0204010	68:29:0306005
125	68:20:2101011	68:20:3814059	68:29:0204011	68:29:0306006
126	68:20:2101012	68:20:3814060	68:29:0204012	68:29:0306007
127	68:20:2101013	68:20:3814061	68:29:0204013	68:29:0306008
128	68:20:2101014	68:20:3819002	68:29:0204014	68:29:0306009
129	68:20:2101015	68:20:3820001	68:29:0204015	68:29:0306010
130	68:20:2101016	68:20:3820002	68:29:0204016	68:29:0306011
131	68:20:2101017	68:20:3821002	68:29:0204017	68:29:0306012
132	68:20:2102002	68:20:3833001	68:29:0204018	68:29:0306013
133	68:20:2102003	68:20:3904001	68:29:0204019	68:29:0306014
134	68:20:2102004	68:20:3905001	68:29:0204020	68:29:0306015

№ строки	Номер кадастровых кварталов			
	1	2	3	4
135	68:20:2102005	68:20:3906001	68:29:0204021	68:29:0306016
136	68:20:2102006	68:20:4005001	68:29:0204022	68:29:0306017
137	68:20:2102010	68:20:4006001	68:29:0204023	68:29:0306018
138	68:20:2102011	68:20:4009004	68:29:0204024	68:29:0306019
139	68:20:2102012	68:20:4009007	68:29:0204025	68:29:0306020
140	68:20:2102013	68:20:4012001	68:29:0204026	68:29:0306021
141	68:20:2102014	68:20:4013001	68:29:0204027	68:29:0306022
142	68:20:2102015	68:20:4013003	68:29:0204028	68:29:0306023
143	68:20:2102016	68:20:4019001	68:29:0204029	68:29:0306024
144	68:20:2103001	68:20:4020001	68:29:0204030	68:29:0306025
145	68:20:2104001	68:20:4020002	68:29:0205001	68:29:0306026
146	68:20:2108001	68:20:4021001	68:29:0206001	68:29:0306027
147	68:20:2110001	68:20:4022001	68:29:0206002	68:29:0306028
148	68:20:2111001	68:20:4022002	68:29:0206003	68:29:0306029
149	68:20:2202001	68:20:4022003	68:29:0206004	68:29:0306030
150	68:20:2202003	68:20:4022004	68:29:0206005	68:29:0306031
151	68:20:2202004	68:20:4025001	68:29:0206006	68:29:0306032
152	68:20:2202005	68:20:4025002	68:29:0206007	68:29:0306033
153	68:20:2202006	68:20:4026002	68:29:0206008	68:29:0306034
154	68:20:2202009	68:20:4028001	68:29:0206009	68:29:0306035
155	68:20:2203001	68:20:4028002	68:29:0206010	68:29:0306036
156	68:20:2208001	68:20:4028003	68:29:0206011	68:29:0306037
157	68:20:2301001	68:20:4028004	68:29:0206012	68:29:0306038
158	68:20:2302001	68:20:4029001	68:29:0206013	68:29:0306039
159	68:20:2303001	68:20:4029002	68:29:0206014	68:29:0306040
160	68:20:2304001	68:20:4030001	68:29:0206015	68:29:0306042
161	68:20:2305001	68:20:4032001	68:29:0206016	68:29:0306043
162	68:20:2306001	68:20:4101001	68:29:0206017	68:29:0307001
163	68:20:2401001	68:20:4204001	68:29:0206018	68:29:0307002
164	68:20:2401005	68:20:4214001	68:29:0206019	68:29:0307003
165	68:20:2405001	68:20:4217001	68:29:0206020	68:29:0307004
166	68:20:2702001	68:20:4219001	68:29:0206021	68:29:0307005
167	68:20:2801002	68:20:4220001	68:29:0206022	68:29:0307006
168	68:20:2801003	68:20:4222001	68:29:0206023	68:29:0307007
169	68:20:2801004	68:20:4223001	68:29:0206024	68:29:0307008
170	68:20:2801005	68:20:4224001	68:29:0206025	68:29:0307009
171	68:20:2801006	68:20:4225001	68:29:0206026	68:29:0307010
172	68:20:2801007	68:20:4226001	68:29:0206027	68:29:0307011
173	68:20:2801008	68:20:4230001	68:29:0206028	68:29:0307012
174	68:20:2801009	68:20:5417001	68:29:0206029	68:29:0307013
175	68:20:2801010	68:20:5431001	68:29:0207001	68:29:0307014

№ строки	Номер кадастровых кварталов			
	1	2	3	4
176	68:20:2802001	68:20:5501001	68:29:0207002	68:29:0307015
177	68:20:2802002	68:20:5501002	68:29:0207003	68:29:0307016
178	68:20:2802003	68:20:5502001	68:29:0207004	68:29:0307017
179	68:20:2803001	68:20:5503001	68:29:0207005	68:29:0307018
180	68:20:2803002	68:20:5504001	68:29:0207006	68:29:0307019
181	68:20:2804001	68:20:5505001	68:29:0207007	68:29:0307020
182	68:20:2806001	68:20:5506001	68:29:0207008	68:29:0307021
183	68:20:2808001	68:20:5507001	68:29:0207009	68:29:0307022
184	68:20:2809001	68:20:5508001	68:29:0207010	68:29:0307023
185	68:20:2810001	68:20:5509001	68:29:0207011	68:29:0307024
186	68:20:2810002	68:20:5510001	68:29:0207012	68:29:0307025
187	68:20:2811001	68:20:5511001	68:29:0207013	68:29:0307026
188	68:20:2901001	68:20:5512001	68:29:0207014	68:29:0307027
189	68:20:2901002	68:20:5513001	68:29:0207015	68:29:0307028
190	68:20:2901003	68:20:5514001	68:29:0207016	68:29:0307029
191	68:20:2901004	68:20:5515001	68:29:0207017	68:29:0307030
192	68:20:2901005	68:20:5516001	68:29:0207018	68:29:0307031
193	68:20:2901006	68:20:5517001	68:29:0207019	68:29:0307032
194	68:20:2901007	68:20:5517002	68:29:0207020	68:29:0307033
195	68:20:2901008	68:20:5518001	68:29:0207021	68:29:0307034
196	68:20:2901009	68:20:5519001	68:29:0207022	68:29:0307035
197	68:20:2901010	68:20:5519002	68:29:0207023	68:29:0307036
198	68:20:2901011	68:20:5520001	68:29:0207024	68:29:0307037
199	68:20:2901012	68:20:5525001	68:29:0207025	68:29:0307038
200	68:20:2902002	68:20:5528001	68:29:0207026	68:29:0307039
201	68:20:2903001	68:20:5530001	68:29:0207027	68:29:0307040
202	68:20:2903002	68:20:5537001	68:29:0207028	68:29:0307041
203	68:20:2903003	68:20:5538001	68:29:0207029	68:29:0307042
204	68:20:2903004	68:20:5542001	68:29:0207030	68:29:0307043
205	68:20:2903005	68:20:5543001	68:29:0207031	68:29:0307044
206	68:20:2904001	68:20:5543002	68:29:0207032	68:29:0307045
207	68:20:2904003	68:20:5545001	68:29:0207033	68:29:0307046
208	68:20:2904004	68:20:5547001	68:29:0207034	68:29:0307047
209	68:20:2904005	68:20:5550001	68:29:0207035	68:29:0307048
210	68:20:2904006	68:20:5604001	68:29:0207036	68:29:0307049
211	68:20:2904007	68:20:5604002	68:29:0207037	68:29:0307050
212	68:20:2904008	68:20:5604003	68:29:0207038	68:29:0307051
213	68:20:2904009	68:20:5604004	68:29:0207039	68:29:0307052
214	68:20:2905001	68:20:5604005	68:29:0207040	68:29:0307053
215	68:20:2906001	68:20:5604006	68:29:0207041	68:29:0307054
216	68:20:2907001	68:20:5604007	68:29:0207042	68:29:0307055

№ строки	Номер кадастровых кварталов			
	1	2	3	4
217	68:20:2908001	68:20:5604008	68:29:0207043	68:29:0307056
218	68:20:2910001	68:20:5604011	68:29:0207044	68:29:0307057
219	68:20:2912001	68:20:5604012	68:29:0207045	68:29:0307058
220	68:20:2914001	68:20:5606002	68:29:0207046	68:29:0307059
221	68:20:2914002	68:20:5612001	68:29:0207047	68:29:0307060
222	68:20:2915001	68:20:5701001	68:29:0207048	68:29:0307061
223	68:20:2915002	68:20:5826001	68:29:0207049	68:29:0307062
224	68:20:3001001	68:20:6242001	68:29:0207050	68:29:0307063
225	68:20:3001002	68:20:6501037	68:29:0207051	68:29:0307064
226	68:20:3001003	68:20:6501042	68:29:0207052	68:29:0307065
227	68:20:3001004	68:20:6501056	68:29:0207053	68:29:0307066
228	68:20:3001005	68:20:6503001	68:29:0208001	68:29:0307067
229	68:20:3001006	68:20:6504001	68:29:0208002	68:29:0308001
230	68:20:3001007	68:20:6505001	68:29:0208003	68:29:0308002
231	68:20:3001008	68:20:6506001	68:29:0208004	68:29:0308003
232	68:20:3001009	68:20:6507001	68:29:0208005	68:29:0308004
233	68:20:3001010	68:20:6508021	68:29:0208006	68:29:0308005
234	68:20:3001011	68:20:6509001	68:29:0208007	68:29:0308006
235	68:20:3001012	68:20:6511029	68:29:0208008	68:29:0308007
236	68:20:3001013	68:20:6511035	68:29:0209001	68:29:0308008
237	68:20:3001014	68:20:6511036	68:29:0209002	68:29:0308009
238	68:20:3001015	68:20:6513001	68:29:0209003	68:29:0308010
239	68:20:3001016	68:20:6513004	68:29:0209004	68:29:0308011
240	68:20:3001018	68:20:6514001	68:29:0209005	68:29:0308012
241	68:20:3001019	68:20:6515003	68:29:0209006	68:29:0308013
242	68:20:3003001	68:20:6515004	68:29:0209007	68:29:0308014
243	68:20:3003002	68:20:6515006	68:29:0209008	68:29:0308015
244	68:20:3003003	68:20:6516007	68:29:0209009	68:29:0308016
245	68:20:3003004	68:20:6516013	68:29:0209010	68:29:0308017
246	68:20:3003005	68:20:6516014	68:29:0209011	68:29:0308018
247	68:20:3003006	68:20:6516015	68:29:0209012	68:29:0308019
248	68:20:3003007	68:20:6516016	68:29:0209013	68:29:0308020
249	68:20:3004001	68:20:6516022	68:29:0209014	68:29:0308021
250	68:20:3005001	68:20:6517001	68:29:0209015	68:29:0308022
251	68:20:3005002	68:20:6517002	68:29:0209016	68:29:0308023
252	68:20:3005003	68:20:6517003	68:29:0209017	68:29:0308024
253	68:20:3006001	68:20:6517004	68:29:0209018	68:29:0308025
254	68:20:3006002	68:20:6517005	68:29:0209019	68:29:0308026
255	68:20:3006003	68:20:6517006	68:29:0209020	68:29:0308027
256	68:20:3006004	68:20:6517007	68:29:0209021	68:29:0308028
257	68:20:3006005	68:20:6517009	68:29:0209022	68:29:0308029

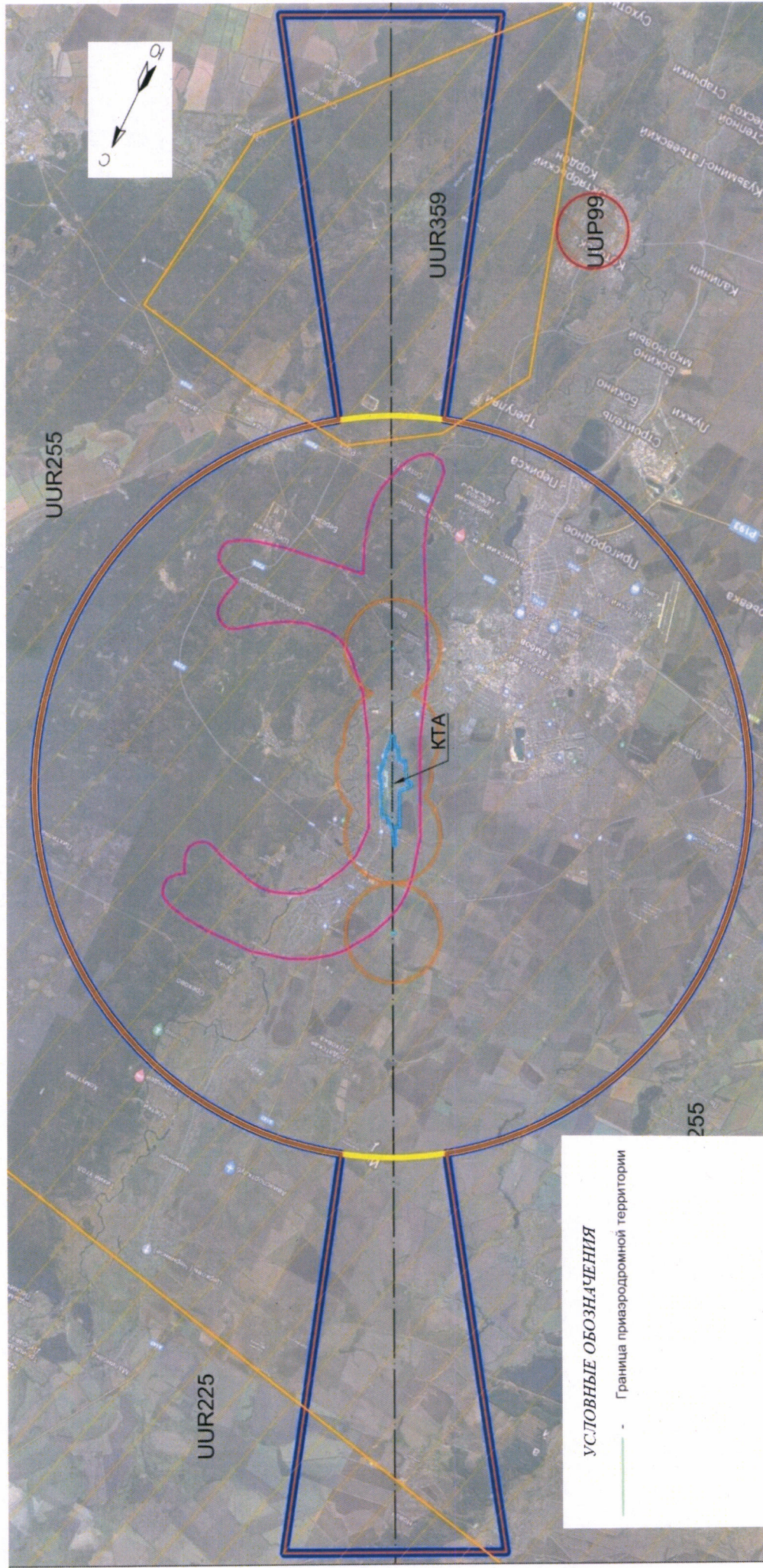
№ строки	Номер кадастровых кварталов			
	1	2	3	4
258	68:20:3006006	68:20:6517017	68:29:0209023	68:29:0308030
259	68:20:3006008	68:20:6517018	68:29:0209024	68:29:0308031
260	68:20:3008001	68:20:6517037	68:29:0209025	68:29:0308032
261	68:20:3009001	68:20:6518001	68:29:0209026	68:29:0308033
262	68:20:3010001	68:20:6518002	68:29:0209027	68:29:0308034
263	68:20:3011001	68:20:6518003	68:29:0209028	68:29:0308035
264	68:20:3240001	68:20:6518004	68:29:0209029	68:29:0308036
265	68:20:3249001	68:20:6519001	68:29:0209030	68:29:0308037
266	68:20:3315001	68:20:6519002	68:29:0209031	68:29:0308038
267	68:20:3316001	68:20:6520001	68:29:0209032	68:29:0308039
268	68:20:3317001	68:20:6530001	68:29:0209033	68:29:0308040
269	68:20:3317003	68:20:6535001	68:29:0209034	68:29:0308041
270	68:20:3318001	68:20:6537001	68:29:0209035	68:29:0308042
271	68:20:3321001	68:20:6538001	68:29:0209036	68:29:0308043
272	68:20:3322001	68:20:6539001	68:29:0209037	68:29:0308044
273	68:20:3323001	68:20:6539002	68:29:0209038	68:29:0308045
274	68:20:3323004	68:20:6539003	68:29:0209039	68:29:0308046
275	68:20:3323005	68:20:6539004	68:29:0209040	68:29:0308047
276	68:20:3324001	68:20:6539005	68:29:0209041	68:29:0308048
277	68:20:3326001	68:20:6539006	68:29:0209042	68:29:0308049
278	68:20:3413001	68:20:6539007	68:29:0209043	68:29:0308050
279	68:20:3416001	68:20:6539008	68:29:0209044	68:29:0308051
280	68:20:3419001	68:20:6602026	68:29:0209045	68:29:0308052
281	68:20:3421001	68:20:6603018	68:29:0209046	68:29:0308053
282	68:20:3422001	68:20:6604025	68:29:0209047	68:29:0308054
283	68:20:3423001	68:20:6604040	68:29:0209048	68:29:0308055
284	68:20:3428001	68:20:6604050	68:29:0209049	68:29:0308056
285	68:20:3432001	68:20:6604051	68:29:0209050	68:29:0308057
286	68:20:3501001	68:20:6604053	68:29:0209051	68:29:0308058
287	68:20:3502001	68:20:6611001	68:29:0209052	68:29:0308059
288	68:20:3503001	68:20:6621001	68:29:0209053	68:29:0308060
289	68:20:3504001	68:20:6629001	68:29:0209054	68:29:0308061
290	68:20:3505001	68:20:6634001	68:29:0209055	68:29:0308062
291	68:20:3506001	68:20:7301001	68:29:0209056	68:29:0309001
292	68:20:3507001	68:20:7301002	68:29:0209057	68:29:0309002
293	68:20:3508001	68:20:7301004	68:29:0209058	68:29:0309003
294	68:20:3509001	68:20:7301005	68:29:0209059	68:29:0309004
295	68:20:3510001	68:20:7405001	68:29:0209060	68:29:0309005
296	68:20:3511001	68:20:7407001	68:29:0209061	68:29:0309006
297	68:20:3512001	68:20:7415001	68:29:0209062	68:29:0309007
298	68:20:3513001	68:20:7415002	68:29:0209063	68:29:0309008

№ строки	Номер кадастровых кварталов			
	1	2	3	4
299	68:20:3514001	68:20:7415003	68:29:0209064	68:29:0311001
300	68:20:3515001	68:20:7421001	68:29:0209065	68:29:0311002
301	68:20:3516001	68:20:7436007	68:29:0209066	68:29:0311003
302	68:20:3517001	68:20:7437001	68:29:0209067	68:29:0311004
303	68:20:3518001	68:20:7502001	68:29:0209068	68:29:0311005
304	68:20:3519001	68:20:7504001	68:29:0209069	68:29:0311006
305	68:20:3520001	68:20:7601001	68:29:0209070	68:29:0311007
306	68:20:3521001	68:29:0000000	68:29:0210001	68:29:0311008
307	68:20:3524001	68:29:0101009	68:29:0210002	68:29:0311009
308	68:20:3525001	68:29:0101010	68:29:0210003	68:29:0311010
309	68:20:3527001	68:29:0101011	68:29:0210004	68:29:0311011
310	68:20:3528001	68:29:0101012	68:29:0210005	68:29:0311012
311	68:20:3528002	68:29:0101013	68:29:0210006	68:29:0311013
312	68:20:3529001	68:29:0101014	68:29:0210007	68:29:0311014
313	68:20:3530001	68:29:0101017	68:29:0210008	68:29:0311015
314	68:20:3531001	68:29:0101018	68:29:0210009	68:29:0311016
315	68:20:3534001	68:29:0101019	68:29:0210010	68:29:0311017
316	68:20:3535001	68:29:0101020	68:29:0210011	68:29:0311018
317	68:20:3537001	68:29:0101021	68:29:0210012	68:29:0311019
318	68:20:3547001	68:29:0101022	68:29:0210013	68:29:0311020
319	68:20:3548001	68:29:0101023	68:29:0210014	68:29:0311021
320	68:20:3549001	68:29:0101024	68:29:0210015	68:29:0311022
321	68:20:3551001	68:29:0101027	68:29:0210016	68:29:0311023
322	68:20:3553001	68:29:0101028	68:29:0210017	68:29:0311024
323	68:20:3554001	68:29:0101029	68:29:0210018	68:29:0311025
324	68:20:3554003	68:29:0101030	68:29:0210019	68:29:0311026
325	68:20:3554004	68:29:0101031	68:29:0210020	68:29:0311027
326	68:20:3555002	68:29:0101032	68:29:0210021	68:29:0311028
327	68:20:3555003	68:29:0101034	68:29:0210022	68:29:0311029
328	68:20:3556001	68:29:0101035	68:29:0210023	68:29:0311030
329	68:20:3557001	68:29:0101036	68:29:0210024	68:29:0311031
330	68:20:3557002	68:29:0101037	68:29:0210025	68:29:0311032
331	68:20:3557003	68:29:0101038	68:29:0210026	68:29:0311033
332	68:20:3558001	68:29:0101039	68:29:0210027	68:29:0311034
333	68:20:3558003	68:29:0101040	68:29:0210028	68:29:0311035
334	68:20:3559001	68:29:0101041	68:29:0210029	68:29:0311036
335	68:20:3560001	68:29:0101042	68:29:0210030	68:29:0311037
336	68:20:3561001	68:29:0101043	68:29:0210031	68:29:0311038
337	68:20:3562001	68:29:0101044	68:29:0210032	68:29:0312001
338	68:20:3563001	68:29:0101045	68:29:0210033	68:29:0313001
339	68:20:3564001	68:29:0101046	68:29:0210034	68:29:0313002

№ строки	Номер кадастровых кварталов			
	1	2	3	4
340	68:20:3602001	68:29:0101047	68:29:0210035	68:29:0313003
341	68:20:3604001	68:29:0101048	68:29:0210036	68:29:0313004
342	68:20:3605001	68:29:0101049	68:29:0211001	68:29:0313005
343	68:20:3606001	68:29:0103001	68:29:0211002	68:29:0313006
344	68:20:3607001	68:29:0103002	68:29:0211003	68:29:0313007
345	68:20:3608001	68:29:0103003	68:29:0211004	68:29:0313008
346	68:20:3609001	68:29:0103004	68:29:0211005	68:29:0313009
347	68:20:3610001	68:29:0103005	68:29:0211006	68:29:0313010
348	68:20:3611001	68:29:0103006	68:29:0211007	68:29:0313011
349	68:20:3612001	68:29:0103007	68:29:0211008	68:29:0313012
350	68:20:3614001	68:29:0103008	68:29:0211009	68:29:0313013
351	68:20:3615001	68:29:0103009	68:29:0211010	68:29:0313014
352	68:20:3616001	68:29:0103010	68:29:0211011	68:29:0313015
353	68:20:3617001	68:29:0103011	68:29:0211012	68:29:0313016
354	68:20:3618001	68:29:0103012	68:29:0211013	68:29:0313017
355	68:20:3618002	68:29:0103013	68:29:0211014	68:29:0313018
356	68:20:3619001	68:29:0103014	68:29:0211015	68:29:0313019
357	68:20:3620001	68:29:0103015	68:29:0211016	68:29:0314001
358	68:20:3621001	68:29:0103016	68:29:0211017	68:29:0401001
359	68:20:3622001	68:29:0103017	—	—

4.5. Графическое изображение границ приаэродромной территории аэродрома гражданской авиации Тамбов (Донское) приведено на схеме 1.

Схема 1





## 5. Описание границ первой подзоны:

5.1. Первая подзона приаэродромной территории аэродрома гражданской авиации Тамбов (Донское) выделена по внешним границам земельных участков, предоставленных для размещения и эксплуатации зданий, сооружений и оборудования, подлежащих размещению в указанных подзонах, отграничивающим такие земельные участки от земельных участков, предназначенных для иных целей.

5.2. Перечень координат характерных точек границ первой подзоны приаэродромной территории аэродрома гражданской авиации Тамбов (Донское) приведен в таблице 2.1.

Таблица 2.1

Обозначение характерных точек границ	Координаты МСК-68.1	
	X	Y
Контур 1		
1	439732.14	1250512.60
2	439747.38	1250554.74
3	439751.36	1250553.30
4	439789.26	1250658.06
5	439802.85	1250653.14
6	439802.85	1250653.14
7	439810.19	1250649.70
8	439821.62	1250644.44
9	439823.34	1250647.87
10	439827.91	1250646.06
11	439827.38	1250644.62
12	439835.24	1250641.66
13	439836.48	1250641.28
14	439842.57	1250634.41
15	439852.00	1250631.35
16	439851.05	1250628.97
17	439876.77	1250619.41
18	439882.11	1250617.69
19	439885.06	1250616.92
20	439901.54	1250611.28
21	439906.42	1250609.55
22	439922.31	1250604.20
23	439923.31	1250606.19

Обозначение характерных точек границ	Координаты МСК-68.1	
	X	Y
24	439932.03	1250603.14
25	439933.92	1250602.63
26	439937.65	1250599.37
27	439966.75	1250589.67
28	439967.93	1250592.02
29	440004.13	1250579.62
30	440035.16	1250569.19
31	440002.78	1250488.34
32	440191.61	1250392.79
33	440235.96	1250480.43
34	440410.63	1250392.03
35	440350.67	1250273.56
36	440699.12	1250097.22
37	440703.52	1250021.02
38	441404.38	1249666.34
39	441365.32	1249589.16
40	441588.39	1249476.28
41	441566.49	1249433.00
42	441593.26	1249419.46
43	441579.71	1249392.69
44	441552.94	1249406.24
45	441531.04	1249362.96
46	441307.98	1249475.84
47	441268.92	1249398.66
48	439128.41	1250481.90
49	439167.46	1250559.08
50	438944.40	1250671.96
51	438966.30	1250715.24
52	438939.53	1250728.78
53	438953.08	1250755.55
54	438979.85	1250742.00
55	439001.75	1250785.28
56	439224.81	1250672.39
57	439263.87	1250749.57
1	439732.14	1250512.60
Контур 2		
1	445478.66	1247348.65
2	445534.63	1247451.12
3	445587.29	1247422.36
4	445531.32	1247319.89

Обозначение характерных точек границ	Координаты МСК-68.1	
	X	Y
1	445478.66	1247348.65
Контур 3		
1	441964.13	1249187.70
2	441931.46	1249206.23
3	441949.99	1249247.95
4	441968.09	1249240.31
5	441994.76	1249227.88
6	441974.22	1249182.64
1	441964.13	1249187.70
Контур 4		
1	440293.62	1249777.67
2	440277.64	1249787.36
3	440261.62	1249797.53
4	440246.76	1249806.88
5	440242.86	1249809.08
6	440233.98	1249795.18
7	440232.64	1249790.60
8	440229.68	1249785.17
9	440226.05	1249781.75
10	440222.19	1249781.89
11	440216.67	1249784.19
12	440215.92	1249793.62
13	440217.07	1249800.67
14	440219.17	1249804.39
15	440244.14	1249842.53
16	440250.34	1249851.58
17	440266.72	1249842.89
18	440251.82	1249816.03
19	440265.73	1249806.91
20	440286.56	1249792.91
21	440298.20	1249784.90
1	440293.62	1249777.67
Контур 5		
1	439866.13	1250667.67
2	439873.88	1250688.34
3	439877.31	1250687.10
4	439875.30	1250682.14
5	439879.78	1250680.39
6	439916.64	1250666.18
7	439910.91	1250650.94

Обозначение характерных точек границ	Координаты МСК-68.1	
	X	Y
1	439866.13	1250667.67
Контур 6		
1	438555.24	1250890.36
2	438449.59	1250950.85
3	438394.54	1250978.99
4	438391.33	1250985.88
5	438401.23	1251030.88
6	438442.06	1251029.39
7	438467.78	1251025.40
8	438527.21	1251009.28
9	438695.66	1250951.21
10	438637.80	1250841.75
1	438555.24	1250890.36
Контур 7		
1	435232.50	1252542.11
2	435252.36	1252581.27
3	435279.86	1252567.32
4	435260.00	1252528.17
1	435232.50	1252542.11

5.4. Муниципальные образования, в границах территорий которых полностью или частично расположена первая подзона приаэродромной территории аэродрома гражданской авиации Тамбов (Донское): Донской сельсовет, Татановский сельсовет.

5.5. Перечень кадастровых кварталов, в границах территорий которых полностью или частично расположена первая подзона приаэродромной территории аэродрома гражданской авиации Тамбов (Донское): 68:20:3640001, 68:20:3659003, 68:20:3671001, 68:20:3663001, 68:20:2915001.

5.5. Графическое изображение границ первой подзоны приаэродромной территории аэродрома гражданской авиации Тамбов (Донское) приведено на схеме 2.



— Граница первой подзоны

## 6. Описание границ второй подзоны:

6.1. Вторая подзона приаэродромной территории аэродрома гражданской авиации Тамбов (Донское) выделена по внешним границам земельных участков, предоставленных для размещения и эксплуатации зданий, сооружений и оборудования, подлежащих размещению во второй подзоне, отграничивающим такие земельные участки от земельных участков, предназначенных для иных целей.

6.2. Перечень координат характерных точек границ второй подзоны приаэродромной территории аэродрома гражданской авиации Тамбов (Донское) приведен в таблице 3.1.

Таблица 3.1

Обозначение характерных точек границ	Координаты МСК-68.1	
	X	Y
1	438436.75	1250957.30
2	438394.42	1250978.90
3	438391.28	1250985.95
4	438401.15	1251030.83
5	438441.94	1251029.45
6	438467.65	1251025.34
7	438527.21	1251009.34
8	438695.60	1250951.25
9	438879.77	1250858.06
10	438940.04	1250977.32
11	439031.10	1250931.18
12	439074.60	1250925.30
13	439078.67	1250970.49
14	439354.83	1250882.57
15	439417.06	1250865.12
16	439445.60	1250855.85
17	439479.67	1250844.00
18	439483.70	1250855.34
19	439513.89	1250846.43
20	439524.95	1250841.77
21	439531.72	1250842.76
22	439598.53	1250820.25
23	439626.70	1250828.04
24	439780.64	1250850.18

Обозначение характерных точек границ	Координаты МСК-68.1	
	X	Y
25	439762.28	1250799.59
26	439775.17	1250794.92
27	439773.93	1250791.54
28	439793.41	1250784.38
29	439814.78	1250842.46
30	439946.05	1250795.00
31	439952.45	1250810.48
32	439988.97	1250804.94
33	439992.45	1250814.27
34	440061.68	1250789.22
35	440193.13	1250724.74
36	440325.63	1250586.21
37	440367.18	1250548.84
38	440364.02	1250541.84
39	440718.14	1250379.89
40	440882.17	1250310.03
41	441056.86	1250221.96
42	441528.11	1249937.97
43	441543.92	1249926.23
44	441429.67	1249703.16
45	441668.75	1249582.32
46	441641.16	1249541.56
47	441629.22	1249516.80
48	441644.55	1249506.96
49	441673.98	1249491.97
50	441645.52	1249435.67
51	441695.61	1249405.31
52	441760.95	1249365.39
53	441785.41	1249337.16
54	441801.76	1249302.73
55	441843.46	1249265.61
56	441919.46	1249219.39
57	441929.36	1249207.28
58	441931.46	1249206.23
59	441949.99	1249247.95
60	441968.09	1249240.31
61	441994.76	1249227.88
62	441974.99	1249184.16
63	442032.85	1249154.88
64	442387.80	1248975.25

Обозначение характерных точек границ	Координаты МСК-68.1	
	X	Y
65	442344.43	1248889.72
66	441652.73	1249239.43
67	441569.24	1249074.36
68	440280.31	1249726.41
69	439905.26	1249358.22
70	439761.35	1249456.11
71	439843.73	1249591.71
72	439069.49	1250084.56
73	439178.71	1250331.73
74	438733.51	1250556.87
75	438796.18	1250692.80
76	438558.28	1250839.28
77	438462.73	1250875.51
78	438409.10	1250902.63
1	438436.75	1250957.30

6.3. Муниципальные образования, в границах территорий которых полностью или частично расположена вторая подзона приаэродромной территории аэродрома гражданской авиации Тамбов (Донское): Донской сельсовет, Татановский сельсовет.

6.4. Кадастровый квартал, в границах территории которого расположена вторая подзона приаэродромной территории аэродрома гражданской авиации Тамбов (Донское): 68:20:3640001.

6.5. Графическое изображение границ второй подзоны приаэродромной территории аэродрома гражданской авиации Тамбов (Донское) приведено на схеме 3.



Схема 3



## 7. Описание границ третьей подзоны:

7.1. Третья подзона приаэродромной территории аэродрома гражданской авиации Тамбов (Донское) выделена в границах полос воздушных подходов, установленных в соответствии с Федеральными правилами использования воздушного пространства Российской Федерации, утвержденными постановлением Правительства Российской Федерации от 11 марта 2010 г. № 138 (далее – постановление № 138)<sup>4</sup>, и с учетом ограничительных поверхностей аэродрома в соответствии с Федеральными авиационными правилами «Требования, предъявляемые к аэродромам, предназначенным для взлета, посадки, руления и стоянки гражданских воздушных судов», утвержденными приказом Министерства транспорта Российской Федерации от 25 августа 2015 г. № 262 (зарегистрирован Министерством юстиции Российской Федерации 9 октября 2015 г., регистрационный № 39264), с изменениями, внесенными приказом Министерства транспорта Российской Федерации от 24 ноября 2017 г. № 495 (зарегистрирован Министерством юстиции Российской Федерации 21 декабря 2017 г., регистрационный № 49344) (далее – ФАП-262).

7.2. Перечень координат характерных точек границ третьей подзоны приаэродромной территории аэродрома гражданской авиации Тамбов (Донское) приведен в таблице 4.1.

Таблица 4.1

Обозначение характерных точек границ	Координаты МСК-68.1	
	X	Y
1	426028.26	1254793.83
2	425834.85	1254164.40
3	425615.52	1253291.54
4	425448.93	1252407.09
5	425335.69	1251514.24
6	425276.19	1250616.21
7	425270.66	1249716.23
8	425319.12	1248817.53
9	425421.39	1247923.36

<sup>4</sup> В соответствии с пунктом 3 постановления № 138 данный акт действует до 1 ноября 2026 г.

Обозначение характерных точек границ	Координаты МСК-68.1	
	X	Y
10	425577.10	1247036.93
11	425785.69	1246161.44
12	426046.41	1245300.03
13	426358.32	1244455.81
14	426720.30	1243631.81
15	427131.05	1242831.01
16	427589.08	1242056.28
17	428092.75	1241310.42
18	428640.25	1240596.10
19	429229.60	1239915.91
20	429858.69	1239272.28
21	430525.24	1238667.55
22	431226.86	1238103.87
23	431961.02	1237583.29
24	432725.09	1237107.68
25	433493.36	1236690.32
26	434284.65	1236318.44
27	435120.38	1235984.46
28	435974.64	1235701.20
29	436844.36	1235469.68
30	437726.39	1235290.74
31	438617.56	1235165.02
32	439514.67	1235092.97
33	440414.49	1235074.85
34	441313.78	1235110.73
35	442209.29	1235200.48
36	443097.81	1235343.77
37	443976.14	1235540.10
38	444841.11	1235788.74
39	445689.61	1236088.82
40	446518.59	1236439.24
41	447325.06	1236838.74
42	448106.12	1237285.89
43	448858.96	1237779.09
44	449580.86	1238316.54
45	450269.23	1238896.32
46	450921.59	1239516.34
47	451535.59	1240174.37

Обозначение характерных точек границ	Координаты МСК-68.1	
	X	Y
48	452109.03	1240868.03
49	452501.65	1241396.65
50	465870.77	1231905.19
51	470070.05	1240203.14
52	454504.52	1245354.41
53	454697.94	1245983.84
54	454917.27	1246856.70
55	455083.86	1247741.15
56	455197.10	1248634.00
57	455256.60	1249532.03
58	455262.12	1250432.01
59	455213.67	1251330.71
60	455111.40	1252224.88
61	454955.69	1253111.31
62	454747.10	1253986.80
63	454486.38	1254848.21
64	454174.47	1255692.43
65	453812.49	1256516.43
66	453401.74	1257317.23
67	452943.71	1258091.96
68	452440.03	1258837.82
69	451892.54	1259552.14
70	451303.18	1260232.33
71	450674.10	1260875.96
72	450007.55	1261480.69
73	449305.93	1262044.37
74	448571.76	1262564.95
75	447807.70	1263040.56
76	447039.43	1263457.92
77	446248.14	1263829.80
78	445412.41	1264163.78
79	444558.14	1264447.04
80	443688.43	1264678.56
81	442806.40	1264857.50
82	441915.23	1264983.22
83	441018.11	1265055.27
84	440118.30	1265073.39
85	439219.01	1265037.51

Обозначение характерных точек границ	Координаты МСК-68.1	
	X	Y
86	438323.50	1264947.76
87	437434.98	1264804.47
88	436556.65	1264608.14
89	435691.68	1264359.50
90	434843.18	1264059.42
91	434014.20	1263709.00
92	433207.73	1263309.50
93	432426.67	1262862.35
94	431673.83	1262369.15
95	430951.93	1261831.70
96	430263.56	1261251.92
97	429611.20	1260631.90
98	428997.19	1259973.87
99	428423.76	1259280.21
100	428031.14	1258751.59
101	414662.02	1268243.05
102	410462.74	1259945.10
1	426028.26	1254793.83

7.3. Муниципальные образования, в границах территорий которых полностью или частично расположена третья подзона приаэродромной территории аэродрома гражданской авиации Тамбов (Донское): городской округ – город Тамбов, Нижнеспасский сельсовет, Дегтянский сельсовет, Троицковихляйский сельсовет, Горельский сельсовет, Донской сельсовет, Комсомольский сельсовет, Красносвободненский сельсовет, Лысогорский сельсовет, Новолядинский поссовет, Столовский сельсовет, Стрелецкий сельсовет, Суравский сельсовет, Татановский сельсовет, Тулиновский сельсовет, Челнавский сельсовет, Черняновский сельсовет.

7.4. Кадастровые кварталы, в границах территорий которых полностью или частично расположена третья подзона приаэродромной территории аэродрома гражданской авиации Тамбов (Донское), представлены в таблице 4.2.

Таблица 4.2

№ строки	Номер кадастровых кварталов			
	1	2	3	4
1	68:00:0000000	68:20:3623001	68:29:0103018	68:29:0211018
2	68:15:0000000	68:20:3624001	68:29:0103019	68:29:0211019
3	68:15:1201003	68:20:3625001	68:29:0103020	68:29:0211020
4	68:15:1201004	68:20:3626001	68:29:0103021	68:29:0211021
5	68:15:1202001	68:20:3627001	68:29:0103024	68:29:0211022
6	68:15:1202002	68:20:3628001	68:29:0103025	68:29:0211023
7	68:15:1202003	68:20:3629001	68:29:0103026	68:29:0211024
8	68:15:1202004	68:20:3630001	68:29:0103027	68:29:0211025
9	68:15:1203001	68:20:3631001	68:29:0103028	68:29:0211026
10	68:15:1204001	68:20:3633001	68:29:0103029	68:29:0211027
11	68:15:1801002	68:20:3634001	68:29:0103030	68:29:0211028
12	68:15:1801007	68:20:3635001	68:29:0104001	68:29:0211029
13	68:15:1806001	68:20:3636001	68:29:0104002	68:29:0212001
14	68:15:4901001	68:20:3638001	68:29:0104003	68:29:0213001
15	68:15:4901002	68:20:3639001	68:29:0104004	68:29:0213002
16	68:15:4901003	68:20:3640001	68:29:0104005	68:29:0213003
17	68:15:4901004	68:20:3641001	68:29:0104006	68:29:0213004
18	68:15:4901006	68:20:3645001	68:29:0104007	68:29:0213005
19	68:15:4902002	68:20:3646001	68:29:0104008	68:29:0213006
20	68:15:4902003	68:20:3647001	68:29:0104009	68:29:0213007
21	68:15:4903001	68:20:3649001	68:29:0104010	68:29:0213008
22	68:15:4904001	68:20:3650001	68:29:0104011	68:29:0213009
23	68:15:4904004	68:20:3651001	68:29:0104012	68:29:0213010
24	68:15:4904005	68:20:3652001	68:29:0104013	68:29:0213011
25	68:15:4905001	68:20:3653001	68:29:0104014	68:29:0213012
26	68:15:4905002	68:20:3654001	68:29:0104015	68:29:0213013
27	68:15:4907001	68:20:3656001	68:29:0104016	68:29:0213014
28	68:15:5201001	68:20:3657001	68:29:0104017	68:29:0213015
29	68:18:0000000	68:20:3658001	68:29:0104018	68:29:0213016
30	68:18:0501002	68:20:3659001	68:29:0104019	68:29:0213017
31	68:18:0501003	68:20:3659002	68:29:0104020	68:29:0213018
32	68:18:0502001	68:20:3659003	68:29:0104021	68:29:0213019
33	68:18:0502002	68:20:3659004	68:29:0104022	68:29:0213020
34	68:18:1101001	68:20:3660001	68:29:0104023	68:29:0213021
35	68:18:1101002	68:20:3660002	68:29:0104024	68:29:0213022
36	68:18:1101003	68:20:3660003	68:29:0104025	68:29:0213023
37	68:18:1101004	68:20:3661001	68:29:0104026	68:29:0213024
38	68:18:1102001	68:20:3661002	68:29:0104027	68:29:0213025
39	68:18:1102002	68:20:3661003	68:29:0104028	68:29:0213026
40	68:18:1102003	68:20:3662001	68:29:0104029	68:29:0213027

№ строки	Номер кадастровых кварталов			
	1	2	3	4
41	68:18:1102004	68:20:3663001	68:29:0104030	68:29:0214001
42	68:18:3801003	68:20:3664001	68:29:0104031	68:29:0214002
43	68:18:3801004	68:20:3665001	68:29:0104032	68:29:0214003
44	68:18:3802001	68:20:3667001	68:29:0104033	68:29:0214004
45	68:18:3804002	68:20:3668001	68:29:0104034	68:29:0214005
46	68:18:3805001	68:20:3669001	68:29:0104035	68:29:0214006
47	68:18:3805003	68:20:3670001	68:29:0104036	68:29:0214007
48	68:18:3806001	68:20:3670002	68:29:0104037	68:29:0214008
49	68:18:3806007	68:20:3670003	68:29:0104038	68:29:0214009
50	68:18:3806008	68:20:3670004	68:29:0104039	68:29:0214010
51	68:18:3807001	68:20:3670005	68:29:0104040	68:29:0214011
52	68:18:4810001	68:20:3671001	68:29:0104041	68:29:0214012
53	68:18:5503054	68:20:3671004	68:29:0104042	68:29:0214013
54	68:18:5503056	68:20:3701001	68:29:0104043	68:29:0214014
55	68:18:5503057	68:20:3702001	68:29:0104044	68:29:0214023
56	68:18:5503058	68:20:3813006	68:29:0104045	68:29:0215001
57	68:18:5503059	68:20:3813009	68:29:0104046	68:29:0216001
58	68:18:5503060	68:20:3813015	68:29:0104047	68:29:0301001
59	68:18:5503061	68:20:3813016	68:29:0105001	68:29:0302001
60	68:18:5503062	68:20:3813017	68:29:0105002	68:29:0302002
61	68:18:5503063	68:20:3813018	68:29:0105003	68:29:0303001
62	68:20:0000000	68:20:3813020	68:29:0105004	68:29:0304001
63	68:20:0101001	68:20:3813021	68:29:0105005	68:29:0304002
64	68:20:0101003	68:20:3813022	68:29:0105006	68:29:0304003
65	68:20:0101004	68:20:3813023	68:29:0105007	68:29:0304004
66	68:20:0101005	68:20:3813024	68:29:0105008	68:29:0304005
67	68:20:0101006	68:20:3813025	68:29:0105009	68:29:0304006
68	68:20:0101007	68:20:3813026	68:29:0105010	68:29:0304007
69	68:20:0102001	68:20:3813027	68:29:0105011	68:29:0304008
70	68:20:0103001	68:20:3813028	68:29:0105012	68:29:0304009
71	68:20:0104001	68:20:3813029	68:29:0105013	68:29:0304010
72	68:20:0105001	68:20:3813030	68:29:0105014	68:29:0304011
73	68:20:0106001	68:20:3813031	68:29:0105015	68:29:0304012
74	68:20:0413001	68:20:3814001	68:29:0105016	68:29:0304013
75	68:20:0901002	68:20:3814002	68:29:0105017	68:29:0304014
76	68:20:0901003	68:20:3814003	68:29:0105018	68:29:0304015
77	68:20:0901004	68:20:3814005	68:29:0201001	68:29:0304016
78	68:20:0901005	68:20:3814006	68:29:0202001	68:29:0304017
79	68:20:0901006	68:20:3814007	68:29:0202002	68:29:0304018
80	68:20:0901007	68:20:3814008	68:29:0202003	68:29:0304019
81	68:20:0901008	68:20:3814009	68:29:0202004	68:29:0304020

№ строки	Номер кадастровых кварталов			
	1	2	3	4
82	68:20:0901009	68:20:3814010	68:29:0202005	68:29:0304021
83	68:20:0901010	68:20:3814011	68:29:0202006	68:29:0304022
84	68:20:0901011	68:20:3814012	68:29:0202007	68:29:0304023
85	68:20:0901012	68:20:3814013	68:29:0202016	68:29:0304024
86	68:20:0901013	68:20:3814014	68:29:0202019	68:29:0304025
87	68:20:0901014	68:20:3814015	68:29:0202023	68:29:0304026
88	68:20:0901016	68:20:3814016	68:29:0202024	68:29:0304027
89	68:20:0901018	68:20:3814017	68:29:0202025	68:29:0304028
90	68:20:0901019	68:20:3814019	68:29:0203001	68:29:0304029
91	68:20:0906001	68:20:3814020	68:29:0203002	68:29:0305001
92	68:20:0906002	68:20:3814021	68:29:0203003	68:29:0305002
93	68:20:0907001	68:20:3814022	68:29:0203004	68:29:0305003
94	68:20:1201001	68:20:3814023	68:29:0203005	68:29:0305004
95	68:20:1201002	68:20:3814024	68:29:0203006	68:29:0305005
96	68:20:1201003	68:20:3814025	68:29:0203007	68:29:0305006
97	68:20:1201004	68:20:3814026	68:29:0203008	68:29:0305007
98	68:20:1201005	68:20:3814027	68:29:0203009	68:29:0305008
99	68:20:1201006	68:20:3814030	68:29:0203010	68:29:0305009
100	68:20:1201007	68:20:3814031	68:29:0203011	68:29:0305010
101	68:20:1201008	68:20:3814032	68:29:0203012	68:29:0305011
102	68:20:1201009	68:20:3814033	68:29:0203013	68:29:0305012
103	68:20:1203001	68:20:3814034	68:29:0203014	68:29:0305013
104	68:20:1204001	68:20:3814035	68:29:0203015	68:29:0305014
105	68:20:1204002	68:20:3814036	68:29:0203016	68:29:0305015
106	68:20:1204003	68:20:3814038	68:29:0203017	68:29:0305016
107	68:20:1205002	68:20:3814039	68:29:0203018	68:29:0305017
108	68:20:1205003	68:20:3814041	68:29:0203019	68:29:0305018
109	68:20:1205004	68:20:3814042	68:29:0203020	68:29:0305019
110	68:20:1209001	68:20:3814043	68:29:0203021	68:29:0305020
111	68:20:1210001	68:20:3814044	68:29:0203022	68:29:0305021
112	68:20:1213001	68:20:3814045	68:29:0203023	68:29:0305022
113	68:20:1217001	68:20:3814046	68:29:0203024	68:29:0305023
114	68:20:1228001	68:20:3814047	68:29:0203025	68:29:0305024
115	68:20:2101001	68:20:3814048	68:29:0204001	68:29:0305025
116	68:20:2101002	68:20:3814049	68:29:0204002	68:29:0305026
117	68:20:2101003	68:20:3814050	68:29:0204003	68:29:0305027
118	68:20:2101004	68:20:3814051	68:29:0204004	68:29:0305028
119	68:20:2101005	68:20:3814052	68:29:0204005	68:29:0305029
120	68:20:2101006	68:20:3814053	68:29:0204006	68:29:0306001
121	68:20:2101007	68:20:3814054	68:29:0204007	68:29:0306002
122	68:20:2101008	68:20:3814055	68:29:0204008	68:29:0306003



№ строки	Номер кадастровых кварталов			
	1	2	3	4
123	68:20:2101009	68:20:3814056	68:29:0204009	68:29:0306004
124	68:20:2101010	68:20:3814057	68:29:0204010	68:29:0306005
125	68:20:2101011	68:20:3814059	68:29:0204011	68:29:0306006
126	68:20:2101012	68:20:3814060	68:29:0204012	68:29:0306007
127	68:20:2101013	68:20:3814061	68:29:0204013	68:29:0306008
128	68:20:2101014	68:20:3819002	68:29:0204014	68:29:0306009
129	68:20:2101015	68:20:3820001	68:29:0204015	68:29:0306010
130	68:20:2101016	68:20:3820002	68:29:0204016	68:29:0306011
131	68:20:2101017	68:20:3821002	68:29:0204017	68:29:0306012
132	68:20:2102002	68:20:3833001	68:29:0204018	68:29:0306013
133	68:20:2102003	68:20:3904001	68:29:0204019	68:29:0306014
134	68:20:2102004	68:20:3905001	68:29:0204020	68:29:0306015
135	68:20:2102005	68:20:3906001	68:29:0204021	68:29:0306016
136	68:20:2102006	68:20:4005001	68:29:0204022	68:29:0306017
137	68:20:2102010	68:20:4006001	68:29:0204023	68:29:0306018
138	68:20:2102011	68:20:4009004	68:29:0204024	68:29:0306019
139	68:20:2102012	68:20:4009007	68:29:0204025	68:29:0306020
140	68:20:2102013	68:20:4012001	68:29:0204026	68:29:0306021
141	68:20:2102014	68:20:4013001	68:29:0204027	68:29:0306022
142	68:20:2102015	68:20:4013003	68:29:0204028	68:29:0306023
143	68:20:2102016	68:20:4019001	68:29:0204029	68:29:0306024
144	68:20:2103001	68:20:4020001	68:29:0204030	68:29:0306025
145	68:20:2104001	68:20:4020002	68:29:0205001	68:29:0306026
146	68:20:2108001	68:20:4021001	68:29:0206001	68:29:0306027
147	68:20:2110001	68:20:4022001	68:29:0206002	68:29:0306028
148	68:20:2111001	68:20:4022002	68:29:0206003	68:29:0306029
149	68:20:2202001	68:20:4022003	68:29:0206004	68:29:0306030
150	68:20:2202003	68:20:4022004	68:29:0206005	68:29:0306031
151	68:20:2202004	68:20:4025001	68:29:0206006	68:29:0306032
152	68:20:2202005	68:20:4025002	68:29:0206007	68:29:0306033
153	68:20:2202006	68:20:4026002	68:29:0206008	68:29:0306034
154	68:20:2202009	68:20:4028001	68:29:0206009	68:29:0306035
155	68:20:2203001	68:20:4028002	68:29:0206010	68:29:0306036
156	68:20:2208001	68:20:4028003	68:29:0206011	68:29:0306037
157	68:20:2301001	68:20:4028004	68:29:0206012	68:29:0306038
158	68:20:2302001	68:20:4029001	68:29:0206013	68:29:0306039
159	68:20:2303001	68:20:4029002	68:29:0206014	68:29:0306040
160	68:20:2304001	68:20:4030001	68:29:0206015	68:29:0306042
161	68:20:2305001	68:20:4032001	68:29:0206016	68:29:0306043
162	68:20:2306001	68:20:4101001	68:29:0206017	68:29:0307001
163	68:20:2401001	68:20:4204001	68:29:0206018	68:29:0307002

№ строки	Номер кадастровых кварталов			
	1	2	3	4
164	68:20:2401005	68:20:4214001	68:29:0206019	68:29:0307003
165	68:20:2405001	68:20:4217001	68:29:0206020	68:29:0307004
166	68:20:2702001	68:20:4219001	68:29:0206021	68:29:0307005
167	68:20:2801002	68:20:4220001	68:29:0206022	68:29:0307006
168	68:20:2801003	68:20:4222001	68:29:0206023	68:29:0307007
169	68:20:2801004	68:20:4223001	68:29:0206024	68:29:0307008
170	68:20:2801005	68:20:4224001	68:29:0206025	68:29:0307009
171	68:20:2801006	68:20:4225001	68:29:0206026	68:29:0307010
172	68:20:2801007	68:20:4226001	68:29:0206027	68:29:0307011
173	68:20:2801008	68:20:4230001	68:29:0206028	68:29:0307012
174	68:20:2801009	68:20:5417001	68:29:0206029	68:29:0307013
175	68:20:2801010	68:20:5431001	68:29:0207001	68:29:0307014
176	68:20:2802001	68:20:5501001	68:29:0207002	68:29:0307015
177	68:20:2802002	68:20:5501002	68:29:0207003	68:29:0307016
178	68:20:2802003	68:20:5502001	68:29:0207004	68:29:0307017
179	68:20:2803001	68:20:5503001	68:29:0207005	68:29:0307018
180	68:20:2803002	68:20:5504001	68:29:0207006	68:29:0307019
181	68:20:2804001	68:20:5505001	68:29:0207007	68:29:0307020
182	68:20:2806001	68:20:5506001	68:29:0207008	68:29:0307021
183	68:20:2808001	68:20:5507001	68:29:0207009	68:29:0307022
184	68:20:2809001	68:20:5508001	68:29:0207010	68:29:0307023
185	68:20:2810001	68:20:5509001	68:29:0207011	68:29:0307024
186	68:20:2810002	68:20:5510001	68:29:0207012	68:29:0307025
187	68:20:2811001	68:20:5511001	68:29:0207013	68:29:0307026
188	68:20:2901001	68:20:5512001	68:29:0207014	68:29:0307027
189	68:20:2901002	68:20:5513001	68:29:0207015	68:29:0307028
190	68:20:2901003	68:20:5514001	68:29:0207016	68:29:0307029
191	68:20:2901004	68:20:5515001	68:29:0207017	68:29:0307030
192	68:20:2901005	68:20:5516001	68:29:0207018	68:29:0307031
193	68:20:2901006	68:20:5517001	68:29:0207019	68:29:0307032
194	68:20:2901007	68:20:5517002	68:29:0207020	68:29:0307033
195	68:20:2901008	68:20:5518001	68:29:0207021	68:29:0307034
196	68:20:2901009	68:20:5519001	68:29:0207022	68:29:0307035
197	68:20:2901010	68:20:5519002	68:29:0207023	68:29:0307036
198	68:20:2901011	68:20:5520001	68:29:0207024	68:29:0307037
199	68:20:2901012	68:20:5525001	68:29:0207025	68:29:0307038
200	68:20:2902002	68:20:5528001	68:29:0207026	68:29:0307039
201	68:20:2903001	68:20:5530001	68:29:0207027	68:29:0307040
202	68:20:2903002	68:20:5537001	68:29:0207028	68:29:0307041
203	68:20:2903003	68:20:5538001	68:29:0207029	68:29:0307042
204	68:20:2903004	68:20:5542001	68:29:0207030	68:29:0307043

№ строки	Номер кадастровых кварталов			
	1	2	3	4
205	68:20:2903005	68:20:5543001	68:29:0207031	68:29:0307044
206	68:20:2904001	68:20:5543002	68:29:0207032	68:29:0307045
207	68:20:2904003	68:20:5545001	68:29:0207033	68:29:0307046
208	68:20:2904004	68:20:5547001	68:29:0207034	68:29:0307047
209	68:20:2904005	68:20:5550001	68:29:0207035	68:29:0307048
210	68:20:2904006	68:20:5604001	68:29:0207036	68:29:0307049
211	68:20:2904007	68:20:5604002	68:29:0207037	68:29:0307050
212	68:20:2904008	68:20:5604003	68:29:0207038	68:29:0307051
213	68:20:2904009	68:20:5604004	68:29:0207039	68:29:0307052
214	68:20:2905001	68:20:5604005	68:29:0207040	68:29:0307053
215	68:20:2906001	68:20:5604006	68:29:0207041	68:29:0307054
216	68:20:2907001	68:20:5604007	68:29:0207042	68:29:0307055
217	68:20:2908001	68:20:5604008	68:29:0207043	68:29:0307056
218	68:20:2910001	68:20:5604011	68:29:0207044	68:29:0307057
219	68:20:2912001	68:20:5604012	68:29:0207045	68:29:0307058
220	68:20:2914001	68:20:5606002	68:29:0207046	68:29:0307059
221	68:20:2914002	68:20:5612001	68:29:0207047	68:29:0307060
222	68:20:2915001	68:20:5701001	68:29:0207048	68:29:0307061
223	68:20:2915002	68:20:5826001	68:29:0207049	68:29:0307062
224	68:20:3001001	68:20:6242001	68:29:0207050	68:29:0307063
225	68:20:3001002	68:20:6501037	68:29:0207051	68:29:0307064
226	68:20:3001003	68:20:6501042	68:29:0207052	68:29:0307065
227	68:20:3001004	68:20:6501056	68:29:0207053	68:29:0307066
228	68:20:3001005	68:20:6503001	68:29:0208001	68:29:0307067
229	68:20:3001006	68:20:6504001	68:29:0208002	68:29:0308001
230	68:20:3001007	68:20:6505001	68:29:0208003	68:29:0308002
231	68:20:3001008	68:20:6506001	68:29:0208004	68:29:0308003
232	68:20:3001009	68:20:6507001	68:29:0208005	68:29:0308004
233	68:20:3001010	68:20:6508021	68:29:0208006	68:29:0308005
234	68:20:3001011	68:20:6509001	68:29:0208007	68:29:0308006
235	68:20:3001012	68:20:6511029	68:29:0208008	68:29:0308007
236	68:20:3001013	68:20:6511035	68:29:0209001	68:29:0308008
237	68:20:3001014	68:20:6511036	68:29:0209002	68:29:0308009
238	68:20:3001015	68:20:6513001	68:29:0209003	68:29:0308010
239	68:20:3001016	68:20:6513004	68:29:0209004	68:29:0308011
240	68:20:3001018	68:20:6514001	68:29:0209005	68:29:0308012
241	68:20:3001019	68:20:6515003	68:29:0209006	68:29:0308013
242	68:20:3003001	68:20:6515004	68:29:0209007	68:29:0308014
243	68:20:3003002	68:20:6515006	68:29:0209008	68:29:0308015
244	68:20:3003003	68:20:6516007	68:29:0209009	68:29:0308016
245	68:20:3003004	68:20:6516013	68:29:0209010	68:29:0308017

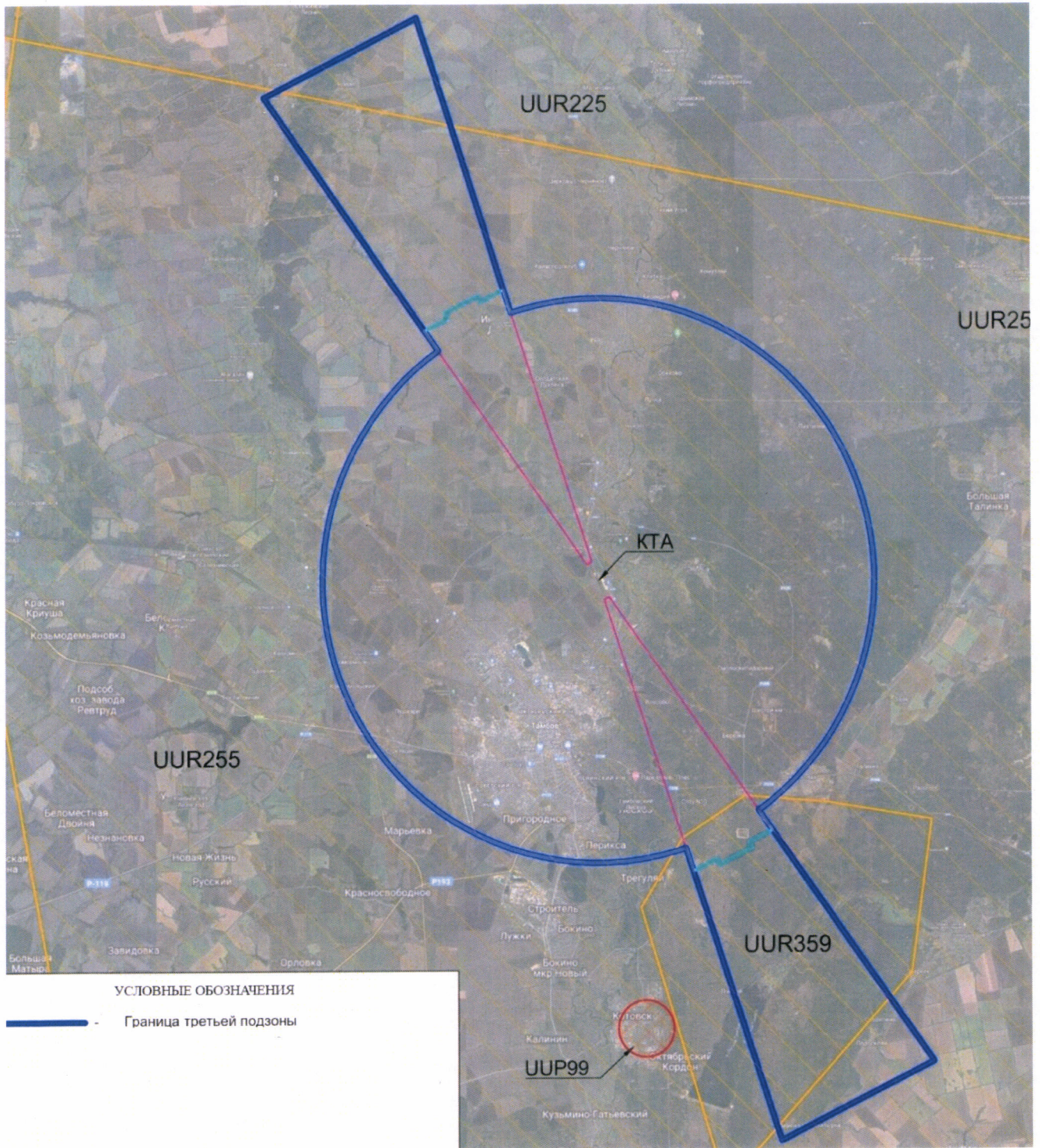
№ строки	Номер кадастровых кварталов			
	1	2	3	4
246	68:20:3003005	68:20:6516014	68:29:0209011	68:29:0308018
247	68:20:3003006	68:20:6516015	68:29:0209012	68:29:0308019
248	68:20:3003007	68:20:6516016	68:29:0209013	68:29:0308020
249	68:20:3004001	68:20:6516022	68:29:0209014	68:29:0308021
250	68:20:3005001	68:20:6517001	68:29:0209015	68:29:0308022
251	68:20:3005002	68:20:6517002	68:29:0209016	68:29:0308023
252	68:20:3005003	68:20:6517003	68:29:0209017	68:29:0308024
253	68:20:3006001	68:20:6517004	68:29:0209018	68:29:0308025
254	68:20:3006002	68:20:6517005	68:29:0209019	68:29:0308026
255	68:20:3006003	68:20:6517006	68:29:0209020	68:29:0308027
256	68:20:3006004	68:20:6517007	68:29:0209021	68:29:0308028
257	68:20:3006005	68:20:6517009	68:29:0209022	68:29:0308029
258	68:20:3006006	68:20:6517017	68:29:0209023	68:29:0308030
259	68:20:3006008	68:20:6517018	68:29:0209024	68:29:0308031
260	68:20:3008001	68:20:6517037	68:29:0209025	68:29:0308032
261	68:20:3009001	68:20:6518001	68:29:0209026	68:29:0308033
262	68:20:3010001	68:20:6518002	68:29:0209027	68:29:0308034
263	68:20:3011001	68:20:6518003	68:29:0209028	68:29:0308035
264	68:20:3240001	68:20:6518004	68:29:0209029	68:29:0308036
265	68:20:3249001	68:20:6519001	68:29:0209030	68:29:0308037
266	68:20:3315001	68:20:6519002	68:29:0209031	68:29:0308038
267	68:20:3316001	68:20:6520001	68:29:0209032	68:29:0308039
268	68:20:3317001	68:20:6530001	68:29:0209033	68:29:0308040
269	68:20:3317003	68:20:6535001	68:29:0209034	68:29:0308041
270	68:20:3318001	68:20:6537001	68:29:0209035	68:29:0308042
271	68:20:3321001	68:20:6538001	68:29:0209036	68:29:0308043
272	68:20:3322001	68:20:6539001	68:29:0209037	68:29:0308044
273	68:20:3323001	68:20:6539002	68:29:0209038	68:29:0308045
274	68:20:3323004	68:20:6539003	68:29:0209039	68:29:0308046
275	68:20:3323005	68:20:6539004	68:29:0209040	68:29:0308047
276	68:20:3324001	68:20:6539005	68:29:0209041	68:29:0308048
277	68:20:3326001	68:20:6539006	68:29:0209042	68:29:0308049
278	68:20:3413001	68:20:6539007	68:29:0209043	68:29:0308050
279	68:20:3416001	68:20:6539008	68:29:0209044	68:29:0308051
280	68:20:3419001	68:20:6602026	68:29:0209045	68:29:0308052
281	68:20:3421001	68:20:6603018	68:29:0209046	68:29:0308053
282	68:20:3422001	68:20:6604025	68:29:0209047	68:29:0308054
283	68:20:3423001	68:20:6604040	68:29:0209048	68:29:0308055
284	68:20:3428001	68:20:6604050	68:29:0209049	68:29:0308056
285	68:20:3432001	68:20:6604051	68:29:0209050	68:29:0308057
286	68:20:3501001	68:20:6604053	68:29:0209051	68:29:0308058

№ строки	Номер кадастровых кварталов			
	1	2	3	4
287	68:20:3502001	68:20:6611001	68:29:0209052	68:29:0308059
288	68:20:3503001	68:20:6621001	68:29:0209053	68:29:0308060
289	68:20:3504001	68:20:6629001	68:29:0209054	68:29:0308061
290	68:20:3505001	68:20:6634001	68:29:0209055	68:29:0308062
291	68:20:3506001	68:20:7301001	68:29:0209056	68:29:0309001
292	68:20:3507001	68:20:7301002	68:29:0209057	68:29:0309002
293	68:20:3508001	68:20:7301004	68:29:0209058	68:29:0309003
294	68:20:3509001	68:20:7301005	68:29:0209059	68:29:0309004
295	68:20:3510001	68:20:7405001	68:29:0209060	68:29:0309005
296	68:20:3511001	68:20:7407001	68:29:0209061	68:29:0309006
297	68:20:3512001	68:20:7415001	68:29:0209062	68:29:0309007
298	68:20:3513001	68:20:7415002	68:29:0209063	68:29:0309008
299	68:20:3514001	68:20:7415003	68:29:0209064	68:29:0311001
300	68:20:3515001	68:20:7421001	68:29:0209065	68:29:0311002
301	68:20:3516001	68:20:7436007	68:29:0209066	68:29:0311003
302	68:20:3517001	68:20:7437001	68:29:0209067	68:29:0311004
303	68:20:3518001	68:20:7502001	68:29:0209068	68:29:0311005
304	68:20:3519001	68:20:7504001	68:29:0209069	68:29:0311006
305	68:20:3520001	68:20:7601001	68:29:0209070	68:29:0311007
306	68:20:3521001	68:29:0000000	68:29:0210001	68:29:0311008
307	68:20:3524001	68:29:0101009	68:29:0210002	68:29:0311009
308	68:20:3525001	68:29:0101010	68:29:0210003	68:29:0311010
309	68:20:3527001	68:29:0101011	68:29:0210004	68:29:0311011
310	68:20:3528001	68:29:0101012	68:29:0210005	68:29:0311012
311	68:20:3528002	68:29:0101013	68:29:0210006	68:29:0311013
312	68:20:3529001	68:29:0101014	68:29:0210007	68:29:0311014
313	68:20:3530001	68:29:0101017	68:29:0210008	68:29:0311015
314	68:20:3531001	68:29:0101018	68:29:0210009	68:29:0311016
315	68:20:3534001	68:29:0101019	68:29:0210010	68:29:0311017
316	68:20:3535001	68:29:0101020	68:29:0210011	68:29:0311018
317	68:20:3537001	68:29:0101021	68:29:0210012	68:29:0311019
318	68:20:3547001	68:29:0101022	68:29:0210013	68:29:0311020
319	68:20:3548001	68:29:0101023	68:29:0210014	68:29:0311021
320	68:20:3549001	68:29:0101024	68:29:0210015	68:29:0311022
321	68:20:3551001	68:29:0101027	68:29:0210016	68:29:0311023
322	68:20:3553001	68:29:0101028	68:29:0210017	68:29:0311024
323	68:20:3554001	68:29:0101029	68:29:0210018	68:29:0311025
324	68:20:3554003	68:29:0101030	68:29:0210019	68:29:0311026
325	68:20:3554004	68:29:0101031	68:29:0210020	68:29:0311027
326	68:20:3555002	68:29:0101032	68:29:0210021	68:29:0311028
327	68:20:3555003	68:29:0101034	68:29:0210022	68:29:0311029

№ строки	Номер кадастровых кварталов			
	1	2	3	4
328	68:20:3556001	68:29:0101035	68:29:0210023	68:29:0311030
329	68:20:3557001	68:29:0101036	68:29:0210024	68:29:0311031
330	68:20:3557002	68:29:0101037	68:29:0210025	68:29:0311032
331	68:20:3557003	68:29:0101038	68:29:0210026	68:29:0311033
332	68:20:3558001	68:29:0101039	68:29:0210027	68:29:0311034
333	68:20:3558003	68:29:0101040	68:29:0210028	68:29:0311035
334	68:20:3559001	68:29:0101041	68:29:0210029	68:29:0311036
335	68:20:3560001	68:29:0101042	68:29:0210030	68:29:0311037
336	68:20:3561001	68:29:0101043	68:29:0210031	68:29:0311038
337	68:20:3562001	68:29:0101044	68:29:0210032	68:29:0312001
338	68:20:3563001	68:29:0101045	68:29:0210033	68:29:0313001
339	68:20:3564001	68:29:0101046	68:29:0210034	68:29:0313002
340	68:20:3602001	68:29:0101047	68:29:0210035	68:29:0313003
341	68:20:3604001	68:29:0101048	68:29:0210036	68:29:0313004
342	68:20:3605001	68:29:0101049	68:29:0211001	68:29:0313005
343	68:20:3606001	68:29:0103001	68:29:0211002	68:29:0313006
344	68:20:3607001	68:29:0103002	68:29:0211003	68:29:0313007
345	68:20:3608001	68:29:0103003	68:29:0211004	68:29:0313008
346	68:20:3609001	68:29:0103004	68:29:0211005	68:29:0313009
347	68:20:3610001	68:29:0103005	68:29:0211006	68:29:0313010
348	68:20:3611001	68:29:0103006	68:29:0211007	68:29:0313011
349	68:20:3612001	68:29:0103007	68:29:0211008	68:29:0313012
350	68:20:3614001	68:29:0103008	68:29:0211009	68:29:0313013
351	68:20:3615001	68:29:0103009	68:29:0211010	68:29:0313014
352	68:20:3616001	68:29:0103010	68:29:0211011	68:29:0313015
353	68:20:3617001	68:29:0103011	68:29:0211012	68:29:0313016
354	68:20:3618001	68:29:0103012	68:29:0211013	68:29:0313017
355	68:20:3618002	68:29:0103013	68:29:0211014	68:29:0313018
356	68:20:3619001	68:29:0103014	68:29:0211015	68:29:0313019
357	68:20:3620001	68:29:0103015	68:29:0211016	68:29:0314001
358	68:20:3621001	68:29:0103016	68:29:0211017	68:29:0401001
359	68:20:3622001	68:29:0103017	—	—

7.5. Графическое изображение границ третьей подзоны приаэродромной территории аэродрома гражданской авиации Тамбов (Донское) приведено на схеме 4.

38  
Схема 4



7.6. Перечень координат характерных точек границ секторов третьей подзоны приаэродромной территории аэродрома гражданской авиации Тамбов (Донское) приведен в таблице 4.3.

Таблица 4.3

Обозначение характерных точек границ	Координаты МСК-68.1		Обозначение характерных точек границ	Координаты МСК-68.1	
	X	Y		X	Y
Сектор 3.1.1 абсолютная высота (далее – Набс) до 276,91 м			32	451303.18	1260232.33
1	428025.99	1258744.33	33	451892.54	1259552.14
2	428031.14	1258751.59	34	452440.03	1258837.82
3	428423.76	1259280.21	35	452943.71	1258091.96
4	428997.19	1259973.87	36	453401.74	1257317.23
5	429611.20	1260631.90	37	453812.49	1256516.43
6	430263.56	1261251.92	38	454174.47	1255692.43
7	430951.93	1261831.70	39	454486.38	1254848.21
8	431673.83	1262369.15	40	454747.10	1253986.80
9	432426.67	1262862.35	41	454955.69	1253111.31
10	433207.73	1263309.50	42	455111.40	1252224.88
11	434014.20	1263709.00	43	455213.67	1251330.71
12	434843.18	1264059.42	44	455262.12	1250432.01
13	435691.68	1264359.50	45	455256.60	1249532.03
14	436556.65	1264608.14	46	455197.10	1248634.00
15	437434.98	1264804.47	47	455083.86	1247741.15
16	438323.50	1264947.76	48	454917.27	1246856.70
17	439219.01	1265037.51	49	454697.94	1245983.84
18	440118.30	1265073.39	50	454504.52	1245354.41
19	441018.11	1265055.27	51	454501.72	1245345.96
20	441915.23	1264983.22	52	447972.92	1247506.61
21	442806.40	1264857.50	53	447890.37	1247533.93
22	443688.43	1264678.56	54	447410.37	1247692.78
23	444558.14	1264447.04	55	446941.26	1247848.03
24	445412.41	1264163.78	56	446975.43	1247964.12
25	446248.14	1263829.80	57	447063.17	1248313.27
26	447039.43	1263457.92	58	447129.80	1248667.05
27	447807.70	1263040.56	59	447175.10	1249024.18
28	448571.76	1262564.95	60	447198.89	1249383.40
29	449305.93	1262044.37	61	447201.11	1249743.39
30	450007.55	1261480.69	62	447181.72	1250102.87
31	450674.10	1260875.96	63	447140.82	1250460.54
			64	447078.53	1250815.11
			65	446995.10	1251165.31



Обозначение характерных точек границ	Координаты МСК-68.1	
	X	Y
66	446890.81	1251509.87
67	446766.04	1251847.56
68	446621.25	1252177.16
69	446456.95	1252497.48
70	446273.74	1252807.37
71	446072.27	1253105.71
72	445853.27	1253391.44
73	445617.53	1253663.52
74	445365.90	1253920.97
75	445099.27	1254162.86
76	444818.63	1254388.33
77	444524.96	1254596.57
78	444219.34	1254786.81
79	443912.03	1254953.75
80	442039.19	1255901.53
81	441722.67	1256050.28
82	441388.38	1256183.87
83	441046.67	1256297.18
84	440698.79	1256389.78
85	440345.98	1256461.36
86	439989.51	1256511.65
87	439630.66	1256540.47
88	439270.74	1256547.71
89	438911.02	1256533.36
90	438552.82	1256497.46
91	438197.41	1256440.14
92	437846.08	1256361.62
93	437500.09	1256262.16
94	437160.69	1256142.13
95	436829.10	1256001.96
96	436506.51	1255842.16
97	436194.08	1255663.30
98	435892.95	1255466.02
99	435604.19	1255251.04
100	435328.84	1255019.13
101	435067.90	1254771.12
102	434822.29	1254507.91
103	434592.92	1254230.44
104	434519.61	1254134.15
105	434116.70	1254420.20

Обозначение характерных точек границ	Координаты МСК-68.1	
	X	Y
106	433839.99	1254616.66
1	428025.99	1258744.33
Сектор 3.1.2 Набс до 276,91 м		
1	446013.17	1246014.09
2	446416.09	1245728.03
3	446828.35	1245435.35
4	446899.26	1245385.01
5	452506.80	1241403.91
6	452501.65	1241396.65
7	452109.03	1240868.03
8	451535.59	1240174.37
9	450921.59	1239516.34
10	450269.23	1238896.32
11	449580.86	1238316.54
12	448858.96	1237779.09
13	448106.12	1237285.89
14	447325.06	1236838.74
15	446518.59	1236439.24
16	445689.61	1236088.82
17	444841.11	1235788.74
18	443976.14	1235540.10
19	443097.81	1235343.77
20	442209.29	1235200.48
21	441313.78	1235110.73
22	440414.49	1235074.85
23	439514.67	1235092.97
24	438617.56	1235165.02
25	437726.39	1235290.74
26	436844.36	1235469.68
27	435974.64	1235701.20
28	435120.38	1235984.46
29	434284.65	1236318.44
30	433493.36	1236690.32
31	432725.09	1237107.68
32	431961.02	1237583.29
33	431226.86	1238103.87
34	430525.24	1238667.55
35	429858.69	1239272.28
36	429229.60	1239915.91

Обозначение характерных точек границ	Координаты МСК-68.1	
	X	Y
37	428640.25	1240596.10
38	428092.75	1241310.42
39	427589.08	1242056.28
40	427131.05	1242831.01
41	426720.30	1243631.81
42	426358.32	1244455.81
43	426046.41	1245300.03
44	425785.69	1246161.44
45	425577.10	1247036.93
46	425421.39	1247923.36
47	425319.12	1248817.53
48	425270.66	1249716.23
49	425276.19	1250616.21
50	425335.69	1251514.24
51	425448.93	1252407.09
52	425615.52	1253291.54
53	425834.85	1254164.40
54	426028.26	1254793.83
55	426031.07	1254802.28
56	432800.24	1252562.08
57	433122.41	1252455.46
58	433591.53	1252300.21
59	433557.36	1252184.12
60	433469.62	1251834.97
61	433402.99	1251481.19
62	433357.69	1251124.06
63	433333.89	1250764.84
64	433331.68	1250404.85
65	433351.07	1250045.37
66	433391.97	1249687.70
67	433454.26	1249333.13
68	433537.69	1248982.93
69	433641.98	1248638.37
70	433766.74	1248300.68
71	433911.54	1247971.08
72	434075.84	1247650.76
73	434259.05	1247340.87
74	434460.52	1247042.53
75	434679.52	1246756.80
76	434915.26	1246484.72

Обозначение характерных точек границ	Координаты МСК-68.1	
	X	Y
77	435166.89	1246227.27
78	435433.51	1245985.38
79	435714.16	1245759.91
80	436007.83	1245551.67
81	436313.45	1245361.43
82	436620.76	1245194.49
83	438493.60	1244246.71
84	438810.11	1244097.96
85	439144.41	1243964.37
86	439486.11	1243851.06
87	439834.00	1243758.46
88	440186.81	1243686.88
89	440543.28	1243636.59
90	440902.13	1243607.77
91	441262.05	1243600.53
92	441621.77	1243614.88
93	441979.97	1243650.78
94	442335.38	1243708.09
95	442686.71	1243786.62
96	443032.70	1243886.08
97	443372.10	1244006.11
98	443703.69	1244146.28
99	444026.28	1244306.08
100	444338.70	1244484.94
101	444639.84	1244682.22
102	444928.60	1244897.20
103	445203.95	1245129.11
104	445464.89	1245377.12
105	445710.49	1245640.33
106	445939.87	1245917.80
1	446013.17	1246014.09
Сектор 3.2.1		
Набс от 176,91 м до 201,91 м		
1	444912.60	1247053.18
2	444755.60	1246838.41
3	444583.57	1246630.31
4	444399.37	1246432.90
5	444203.66	1246246.89
6	443997.15	1246072.96
7	443780.58	1245911.72

Обозначение характерных точек границ	Координаты МСК-68.1	
	X	Y
8	443554.73	1245763.77
9	443320.41	1245629.62
10	443078.47	1245509.77
11	442829.78	1245404.64
12	442575.23	1245314.62
13	442315.74	1245240.03
14	442052.24	1245181.13
15	441785.68	1245138.14
16	441517.03	1245111.22
17	441247.24	1245100.45
18	440977.30	1245105.89
19	440708.16	1245127.50
20	440440.81	1245165.22
21	440176.20	1245218.90
22	439915.29	1245288.36
23	439659.01	1245373.33
24	439408.29	1245473.53
25	439170.90	1245585.09
26	437298.06	1246532.87
27	437067.58	1246658.07
28	436838.36	1246800.76
29	436618.11	1246956.93
30	436407.63	1247126.03
31	436207.66	1247307.46
32	436018.94	1247500.54
33	435842.13	1247704.60
34	435677.88	1247918.90
35	435526.78	1248142.65
36	435389.37	1248375.07
37	435266.15	1248615.31
38	435157.55	1248862.51
39	435063.98	1249115.78
40	434985.76	1249374.20
41	434923.18	1249636.85
42	434876.47	1249902.78
43	434845.79	1250171.03
44	434831.26	1250440.64
45	434832.91	1250710.63
46	434850.76	1250980.04
47	434884.74	1251247.90

Обозначение характерных точек границ	Координаты МСК-68.1	
	X	Y
48	434934.71	1251513.23
49	435000.51	1251775.09
50	435080.59	1252028.79
51	435137.65	1252008.33
52	435396.14	1251915.70
53	435484.35	1252180.91
54	435598.26	1252436.49
55	435736.73	1252679.63
56	435898.19	1252907.78
57	435670.47	1253061.19
58	435620.19	1253095.06
59	435777.18	1253309.83
60	435949.21	1253517.93
61	436133.42	1253715.34
62	436329.12	1253901.35
63	436535.63	1254075.28
64	436752.21	1254236.52
65	436978.06	1254384.47
66	437212.37	1254518.62
67	437454.32	1254638.47
68	437703.01	1254743.60
69	437957.56	1254833.62
70	438217.05	1254908.21
71	438480.55	1254967.11
72	438747.11	1255010.10
73	439015.76	1255037.02
74	439285.55	1255047.79
75	439555.49	1255042.35
76	439824.62	1255020.74
77	440091.98	1254983.02
78	440356.59	1254929.34
79	440617.50	1254859.88
80	440873.78	1254774.90
81	441124.50	1254674.71
82	441361.88	1254563.15
83	443234.72	1253615.37
84	443465.21	1253490.17
85	443694.42	1253347.48
86	443914.67	1253191.31
87	444125.16	1253022.21

Обозначение характерных точек границ	Координаты МСК-68.1		Обозначение характерных точек границ	Координаты МСК-68.1	
	X	Y		X	Y
88	444325.13	1252840.78	128	443978.20	1252480.72
89	444513.85	1252647.70	129	443800.45	1252641.99
90	444690.66	1252443.64	130	443613.36	1252792.30
91	444854.91	1252229.34	131	443417.58	1252931.12
92	445006.01	1252005.58	132	443213.83	1253057.95
93	445143.42	1251773.17	133	443008.96	1253169.25
94	445266.64	1251532.93	134	441136.12	1254117.02
95	445375.24	1251285.73	135	440925.11	1254216.19
96	445468.81	1251032.46	136	440702.24	1254305.25
97	445547.03	1250774.04	137	440474.44	1254380.79
98	445609.60	1250511.39	138	440242.52	1254442.52
99	445656.32	1250245.46	139	440007.31	1254490.24
100	445687.00	1249977.21	140	439769.66	1254523.77
101	445701.53	1249707.60	141	439530.43	1254542.98
102	445699.87	1249437.61	142	439290.48	1254547.81
103	445682.03	1249168.20	143	439050.67	1254538.24
104	445648.05	1248900.34	144	438811.87	1254514.31
105	445598.08	1248635.01	145	438574.93	1254476.10
106	445532.28	1248373.15	146	438340.71	1254423.75
107	445452.20	1248119.45	147	438110.05	1254357.44
108	445395.13	1248139.91	148	437883.78	1254277.42
109	444981.50	1248288.15	149	437662.72	1254183.98
110	445051.23	1248509.49	150	437447.66	1254077.44
111	445109.71	1248742.26	151	437239.38	1253958.20
112	445154.14	1248978.11	152	437038.62	1253826.68
113	445184.34	1249216.20	153	436846.12	1253683.36
114	445200.20	1249455.68	154	436662.55	1253528.75
115	445201.68	1249695.67	155	436488.59	1253363.41
116	445188.75	1249935.32	156	436324.85	1253187.94
117	445161.48	1250173.77	157	436171.94	1253002.96
118	445119.96	1250410.15	158	436030.39	1252809.15
119	445064.34	1250643.61	159	435900.72	1252607.19
120	444994.81	1250873.32	160	435783.40	1252397.82
121	444911.63	1251098.45	161	435760.96	1252354.15
122	444815.11	1251318.18	162	435739.06	1252310.20
123	444705.57	1251531.73	163	435639.84	1252091.67
124	444583.43	1251738.32	164	435553.90	1251867.59
125	444449.12	1251937.22	165	435481.56	1251638.75
126	444303.12	1252127.70	166	435423.07	1251405.98
127	444145.96	1252309.09	167	435378.65	1251170.13

Обозначение характерных точек границ	Координаты МСК-68.1		Обозначение характерных точек границ	Координаты МСК-68.1	
	X	Y		X	Y
168	435348.45	1250932.04	208	443686.67	1246464.88
169	435332.59	1250692.56	209	443870.24	1246619.49
170	435331.11	1250452.57	210	444044.20	1246784.82
171	435344.03	1250212.92	211	444207.93	1246960.30
172	435371.31	1249974.47	212	444360.85	1247145.28
173	435412.83	1249738.09	213	444497.90	1247332.55
174	435468.45	1249504.63	214	444862.32	1247087.05
175	435537.98	1249274.92	1	444912.60	1247053.18
176	435621.15	1249049.79	Сектор 3.2.2		
177	435717.68	1248830.06	Набс от 201,91 м до 226,91 м		
178	435827.22	1248616.51	1	445922.90	1247950.76
179	435949.36	1248409.92	2	445991.59	1248162.31
180	436083.67	1248211.02	3	446013.33	1248236.81
181	436229.67	1248020.53	4	446086.44	1248527.76
182	436386.83	1247839.15	5	446141.97	1248822.58
183	436554.59	1247667.52	6	446179.72	1249120.19
184	436732.33	1247506.25	7	446199.55	1249419.54
185	436919.43	1247355.94	8	446201.39	1249719.53
186	437115.21	1247217.12	9	446185.24	1250019.10
187	437318.96	1247090.29	10	446151.15	1250317.15
188	437523.83	1246978.99	11	446099.25	1250612.63
189	439396.67	1246031.22	12	446029.72	1250904.46
190	439607.68	1245932.05	13	445942.81	1251191.60
191	439830.54	1245842.99	14	445838.84	1251473.00
192	440058.35	1245767.45	15	445718.18	1251747.67
193	440290.27	1245705.72	16	445581.26	1252014.60
194	440525.48	1245658.00	17	445428.58	1252272.85
195	440763.13	1245624.47	18	445260.69	1252521.47
196	441002.36	1245605.26	19	445078.19	1252759.57
197	441242.31	1245600.43	20	444881.74	1252986.30
198	441482.12	1245610.00	21	444672.05	1253200.85
199	441720.92	1245633.93	22	444449.86	1253402.42
200	441957.86	1245672.14	23	444215.99	1253590.32
201	442192.08	1245724.49	24	443971.27	1253763.84
202	442422.74	1245790.80	25	443716.58	1253922.38
203	442649.00	1245870.82	26	443460.49	1254061.50
204	442870.07	1245964.26	27	441587.65	1255009.27
205	443085.12	1246070.80	28	441323.89	1255133.23
206	443293.41	1246190.04	29	441045.31	1255244.56
207	443494.16	1246321.56	30	440760.56	1255338.98

Обозначение характерных точек границ	Координаты МСК-68.1	
	X	Y
31	440470.65	1255416.15
32	440176.64	1255475.80
33	439879.58	1255517.71
34	439580.55	1255541.72
35	439280.61	1255547.76
36	438980.85	1255535.80
37	438682.34	1255505.89
38	438386.17	1255458.12
39	438093.39	1255392.68
40	437805.07	1255309.80
41	437522.24	1255209.77
42	437245.91	1255092.97
43	436977.09	1254959.80
44	436716.73	1254810.75
45	436465.79	1254646.35
46	436225.15	1254467.20
47	435995.70	1254273.94
48	435778.24	1254067.27
49	435573.57	1253847.92
50	435382.43	1253616.70
51	435205.50	1253374.43
52	435252.56	1253342.73
53	435620.19	1253095.06
54	435777.18	1253309.83
55	435949.21	1253517.93
56	436133.42	1253715.34
57	436329.12	1253901.35
58	436535.63	1254075.28
59	436752.21	1254236.52
60	436978.06	1254384.47
61	437212.37	1254518.62
62	437454.32	1254638.47
63	437703.01	1254743.60
64	437957.56	1254833.62
65	438217.05	1254908.21
66	438480.55	1254967.11
67	438747.11	1255010.10
68	439015.76	1255037.02
69	439285.55	1255047.79
70	439555.49	1255042.35

Обозначение характерных точек границ	Координаты МСК-68.1	
	X	Y
71	439824.62	1255020.74
72	440091.98	1254983.02
73	440356.59	1254929.34
74	440617.50	1254859.88
75	440873.78	1254774.90
76	441124.50	1254674.71
77	441361.88	1254563.15
78	443234.72	1253615.37
79	443465.21	1253490.17
80	443694.42	1253347.48
81	443914.67	1253191.31
82	444125.16	1253022.21
83	444325.13	1252840.78
84	444513.85	1252647.70
85	444690.66	1252443.64
86	444854.91	1252229.34
87	445006.01	1252005.58
88	445143.42	1251773.17
89	445266.64	1251532.93
90	445375.24	1251285.73
91	445468.81	1251032.46
92	445547.03	1250774.04
93	445609.60	1250511.39
94	445656.32	1250245.46
95	445687.00	1249977.21
96	445701.53	1249707.60
97	445699.87	1249437.61
98	445682.03	1249168.20
99	445648.05	1248900.34
100	445598.08	1248635.01
101	445532.28	1248373.15
102	445452.20	1248119.45
103	445869.48	1247969.90
1	445922.90	1247950.76
Сектор 3.2.3		
Набс от 226,91 м до 251,91 м		
1	434927.43	1253844.62
2	434941.22	1253834.83
3	435119.61	1253708.18
4	434986.21	1253522.16

Обозначение характерных точек границ	Координаты МСК-68.1		Обозначение характерных точек границ	Координаты МСК-68.1	
	X	Y		X	Y
5	435205.50	1253374.43	45	446099.25	1250612.63
6	435382.43	1253616.70	46	446151.15	1250317.15
7	435573.57	1253847.92	47	446185.24	1250019.10
8	435778.24	1254067.27	48	446201.39	1249719.53
9	435995.70	1254273.94	49	446199.55	1249419.54
10	436225.15	1254467.20	50	446179.72	1249120.19
11	436465.79	1254646.35	51	446141.97	1248822.58
12	436716.73	1254810.75	52	446086.44	1248527.76
13	436977.09	1254959.80	53	446013.33	1248236.81
14	437245.91	1255092.97	54	445991.59	1248162.31
15	437522.24	1255209.77	55	445922.90	1247950.76
16	437805.07	1255309.80	56	445936.08	1247946.03
17	438093.39	1255392.68	57	446004.89	1248157.91
18	438386.17	1255458.12	58	446450.39	1248010.47
19	438682.34	1255505.89	59	446466.44	1248005.16
20	438980.85	1255535.80	60	446494.38	1248100.46
21	439280.61	1255547.76	61	446574.80	1248420.51
22	439580.55	1255541.72	62	446635.88	1248744.81
23	439879.58	1255517.71	63	446677.41	1249072.19
24	440176.64	1255475.80	64	446699.22	1249401.47
25	440470.65	1255416.15	65	446701.25	1249731.46
26	440760.56	1255338.98	66	446683.48	1250060.98
27	441045.31	1255244.56	67	446645.98	1250388.84
28	441323.89	1255133.23	68	446588.89	1250713.87
29	441587.65	1255009.27	69	446512.41	1251034.88
30	443460.49	1254061.50	70	446416.81	1251350.73
31	443716.58	1253922.38	71	446302.44	1251660.28
32	443971.27	1253763.84	72	446169.72	1251962.41
33	444215.99	1253590.32	73	446019.11	1252256.04
34	444449.86	1253402.42	74	445851.16	1252540.11
35	444672.05	1253200.85	75	445666.48	1252813.59
36	444881.74	1252986.30	76	445465.73	1253075.51
37	445078.19	1252759.57	77	445249.64	1253324.91
38	445260.69	1252521.47	78	445018.97	1253560.91
39	445428.58	1252272.85	79	444774.57	1253782.64
40	445581.26	1252014.60	80	444517.31	1253989.32
41	445718.18	1251747.67	81	444248.12	1254180.20
42	445838.84	1251473.00	82	443967.96	1254354.60
43	445942.81	1251191.60	83	443686.26	1254507.63
44	446029.72	1250904.46	84	441813.42	1255455.40

Обозначение характерных точек границ	Координаты МСК-68.1		Обозначение характерных точек границ	Координаты МСК-68.1	
	X	Y		X	Y
85	441523.28	1255591.75	15	446456.95	1252497.48
86	441216.85	1255714.22	16	446273.74	1252807.37
87	440903.62	1255818.08	17	446072.27	1253105.71
88	440584.72	1255902.97	18	445853.27	1253391.44
89	440261.31	1255968.58	19	445617.53	1253663.52
90	439934.55	1256014.68	20	445365.90	1253920.97
91	439605.61	1256041.10	21	445099.27	1254162.86
92	439275.67	1256047.74	22	444818.63	1254388.33
93	438945.93	1256034.58	23	444524.96	1254596.57
94	438617.58	1256001.67	24	444219.34	1254786.81
95	438291.79	1255949.13	25	443912.03	1254953.75
96	437969.74	1255877.15	26	442039.19	1255901.53
97	437652.58	1255785.98	27	441722.67	1256050.28
98	437341.46	1255675.95	28	441388.38	1256183.87
99	437037.50	1255547.46	29	441046.67	1256297.18
100	436741.80	1255400.98	30	440698.79	1256389.78
101	436455.41	1255237.02	31	440345.98	1256461.36
102	436179.37	1255056.19	32	439989.51	1256511.65
103	435914.67	1254859.12	33	439630.66	1256540.47
104	435662.27	1254646.53	34	439270.74	1256547.71
105	435423.07	1254419.19	35	438911.02	1256533.36
106	435197.93	1254177.92	36	438552.82	1256497.46
107	434987.68	1253923.57	37	438197.41	1256440.14
1	434927.43	1253844.62	38	437846.08	1256361.62
Сектор 3.2.4			39	437500.09	1256262.16
Набс от 251,91 м до 276,91 м			40	437160.69	1256142.13
1	446941.26	1247848.03	41	436829.10	1256001.96
2	446975.43	1247964.12	42	436506.51	1255842.16
3	447063.17	1248313.27	43	436194.08	1255663.30
4	447129.80	1248667.05	44	435892.95	1255466.02
5	447175.10	1249024.18	45	435604.19	1255251.04
6	447198.89	1249383.40	46	435328.84	1255019.13
7	447201.11	1249743.39	47	435067.90	1254771.12
8	447181.72	1250102.87	48	434822.29	1254507.91
9	447140.82	1250460.54	49	434592.92	1254230.44
10	447078.53	1250815.11	50	434519.61	1254134.15
11	446995.10	1251165.31	51	434528.96	1254127.52
12	446890.81	1251509.87	52	434927.43	1253844.62
13	446766.04	1251847.56	53	434987.68	1253923.57
14	446621.25	1252177.16	54	435197.93	1254177.92



Обозначение характерных точек границ	Координаты МСК-68.1	
	X	Y
55	435423.07	1254419.19
56	435662.27	1254646.53
57	435914.67	1254859.12
58	436179.37	1255056.19
59	436455.41	1255237.02
60	436741.80	1255400.98
61	437037.50	1255547.46
62	437341.46	1255675.95
63	437652.58	1255785.98
64	437969.74	1255877.15
65	438291.79	1255949.13
66	438617.58	1256001.67
67	438945.93	1256034.58
68	439275.67	1256047.74
69	439605.61	1256041.10
70	439934.55	1256014.68
71	440261.31	1255968.58
72	440584.72	1255902.97
73	440903.62	1255818.08
74	441216.85	1255714.22
75	441523.28	1255591.75
76	441813.42	1255455.40
77	443686.26	1254507.63
78	443967.96	1254354.60
79	444248.12	1254180.20
80	444517.31	1253989.32
81	444774.57	1253782.64
82	445018.97	1253560.91
83	445249.64	1253324.91
84	445465.73	1253075.51
85	445666.48	1252813.59
86	445851.16	1252540.11
87	446019.11	1252256.04
88	446169.72	1251962.41
89	446302.44	1251660.28
90	446416.81	1251350.73
91	446512.41	1251034.88
92	446588.89	1250713.87
93	446645.98	1250388.84
94	446683.48	1250060.98

Обозначение характерных точек границ	Координаты МСК-68.1	
	X	Y
95	446701.25	1249731.46
96	446699.22	1249401.47
97	446677.41	1249072.19
98	446635.88	1248744.81
99	446574.80	1248420.51
100	446494.38	1248100.46
101	446466.44	1248005.16
102	446930.38	1247851.63
1	446941.26	1247848.03
Сектор 3.2.5		
Набс от 201,91 м до 226,91 м		
1	444912.60	1247053.18
2	444755.60	1246838.41
3	444583.57	1246630.31
4	444399.37	1246432.90
5	444203.66	1246246.89
6	443997.15	1246072.96
7	443780.58	1245911.72
8	443554.73	1245763.77
9	443320.41	1245629.62
10	443078.47	1245509.77
11	442829.78	1245404.64
12	442575.23	1245314.62
13	442315.74	1245240.03
14	442052.24	1245181.13
15	441785.68	1245138.14
16	441517.03	1245111.22
17	441247.24	1245100.45
18	440977.30	1245105.89
19	440708.16	1245127.50
20	440440.81	1245165.22
21	440176.20	1245218.90
22	439915.29	1245288.36
23	439659.01	1245373.33
24	439408.29	1245473.53
25	439170.90	1245585.09
26	437298.06	1246532.87
27	437067.58	1246658.07
28	436838.36	1246800.76
29	436618.11	1246956.93

Обозначение характерных точек границ	Координаты МСК-68.1	
	X	Y
30	436407.63	1247126.03
31	436207.66	1247307.46
32	436018.94	1247500.54
33	435842.13	1247704.60
34	435677.88	1247918.90
35	435526.78	1248142.65
36	435389.37	1248375.07
37	435266.15	1248615.31
38	435157.55	1248862.51
39	435063.98	1249115.78
40	434985.76	1249374.20
41	434923.18	1249636.85
42	434876.47	1249902.78
43	434845.79	1250171.03
44	434831.26	1250440.64
45	434832.91	1250710.63
46	434850.76	1250980.04
47	434884.74	1251247.90
48	434934.71	1251513.23
49	435000.51	1251775.09
50	435080.59	1252028.79
51	434663.31	1252178.34
52	434609.89	1252197.48
53	434519.46	1251911.43
54	434446.35	1251620.48
55	434390.82	1251325.66
56	434353.07	1251028.05
57	434333.24	1250728.70
58	434331.40	1250428.71
59	434347.55	1250129.14
60	434381.64	1249831.09
61	434433.54	1249535.61
62	434503.07	1249243.78
63	434589.98	1248956.64
64	434693.95	1248675.24
65	434814.61	1248400.57
66	434951.53	1248133.64
67	435104.20	1247875.39
68	435272.09	1247626.77
69	435454.59	1247388.67

Обозначение характерных точек границ	Координаты МСК-68.1	
	X	Y
70	435651.04	1247161.94
71	435860.74	1246947.39
72	436082.92	1246745.81
73	436316.80	1246557.92
74	436561.52	1246384.40
75	436816.21	1246225.86
76	437072.30	1246086.74
77	438945.14	1245138.97
78	439208.90	1245015.01
79	439487.48	1244903.68
80	439772.23	1244809.26
81	440062.13	1244732.09
82	440356.15	1244672.44
83	440653.20	1244630.53
84	440952.24	1244606.52
85	441252.18	1244600.48
86	441551.94	1244612.44
87	441850.45	1244642.35
88	442146.62	1244690.12
89	442439.39	1244755.56
90	442727.72	1244838.44
91	443010.55	1244938.47
92	443286.88	1245055.27
93	443555.70	1245188.44
94	443816.06	1245337.49
95	444067.00	1245501.89
96	444307.64	1245681.04
97	444537.09	1245874.30
98	444754.55	1246080.97
99	444959.21	1246300.32
100	445150.36	1246531.54
101	445197.51	1246593.17
102	445327.29	1246773.81
103	445280.23	1246805.51
1	444912.60	1247053.18
Сектор 3.2.6		
Набс от 226,91 м до 251,91 м		
1	445327.29	1246773.81
2	445197.51	1246593.17
3	445150.36	1246531.54

Обозначение характерных точек границ	Координаты МСК-68.1	
	X	Y
4	444959.21	1246300.32
5	444754.55	1246080.97
6	444537.09	1245874.30
7	444307.64	1245681.04
8	444067.00	1245501.89
9	443816.06	1245337.49
10	443555.70	1245188.44
11	443286.88	1245055.27
12	443010.55	1244938.47
13	442727.72	1244838.44
14	442439.39	1244755.56
15	442146.62	1244690.12
16	441850.45	1244642.35
17	441551.94	1244612.44
18	441252.18	1244600.48
19	440952.24	1244606.52
20	440653.20	1244630.53
21	440356.15	1244672.44
22	440062.13	1244732.09
23	439772.23	1244809.26
24	439487.48	1244903.68
25	439208.90	1245015.01
26	438945.14	1245138.97
27	437072.30	1246086.74
28	436816.21	1246225.86
29	436561.52	1246384.40
30	436316.80	1246557.92
31	436082.92	1246745.81
32	435860.74	1246947.39
33	435651.04	1247161.94
34	435454.59	1247388.67
35	435272.09	1247626.77
36	435104.20	1247875.39
37	434951.53	1248133.64
38	434814.61	1248400.57
39	434693.95	1248675.24
40	434589.98	1248956.64
41	434503.07	1249243.78
42	434433.54	1249535.61
43	434381.64	1249831.09

Обозначение характерных точек границ	Координаты МСК-68.1	
	X	Y
44	434347.55	1250129.14
45	434331.40	1250428.71
46	434333.24	1250728.70
47	434353.07	1251028.05
48	434390.82	1251325.66
49	434446.35	1251620.48
50	434519.46	1251911.43
51	434609.89	1252197.48
52	434360.98	1252286.69
53	434290.09	1252069.03
54	434082.40	1252137.77
55	434066.35	1252143.08
56	434038.41	1252047.78
57	433957.99	1251727.73
58	433896.90	1251403.43
59	433855.38	1251076.05
60	433833.57	1250746.77
61	433831.54	1250416.78
62	433849.31	1250087.26
63	433886.81	1249759.40
64	433943.90	1249434.37
65	434020.38	1249113.36
66	434115.98	1248797.51
67	434230.35	1248487.96
68	434363.07	1248185.83
69	434513.68	1247892.20
70	434681.63	1247608.13
71	434866.31	1247334.65
72	435067.06	1247072.73
73	435283.15	1246823.33
74	435513.82	1246587.33
75	435758.22	1246365.60
76	436015.48	1246158.92
77	436284.67	1245968.04
78	436564.83	1245793.64
79	436846.53	1245640.61
80	438719.37	1244692.84
81	439009.51	1244556.48
82	439315.94	1244434.02
83	439629.17	1244330.16

Обозначение характерных точек границ	Координаты МСК-68.1	
	X	Y
84	439948.07	1244245.27
85	440271.48	1244179.66
86	440598.24	1244133.56
87	440927.18	1244107.14
88	441257.12	1244100.50
89	441586.85	1244113.66
90	441915.21	1244146.57
91	442241.00	1244199.11
92	442563.05	1244271.09
93	442880.21	1244362.26
94	443191.33	1244472.29
95	443495.29	1244600.78
96	443790.99	1244747.26
97	444077.38	1244911.22
98	444353.42	1245092.05
99	444618.12	1245289.12
100	444870.52	1245501.71
101	445109.72	1245729.05
102	445334.85	1245970.32
103	445545.11	1246224.67
104	445605.35	1246303.62
105	445591.57	1246313.41
106	445208.93	1246585.07
107	445338.90	1246765.99
1	445327.29	1246773.81
Сектор 3.2.7		
Набс от 251,91 м до 276,91 м		
1	445605.35	1246303.62
2	445545.11	1246224.67
3	445334.85	1245970.32
4	445109.72	1245729.05
5	444870.52	1245501.71
6	444618.12	1245289.12
7	444353.42	1245092.05
8	444077.38	1244911.22
9	443790.99	1244747.26
10	443495.29	1244600.78
11	443191.33	1244472.29
12	442880.21	1244362.26
13	442563.05	1244271.09

Обозначение характерных точек границ	Координаты МСК-68.1	
	X	Y
14	442241.00	1244199.11
15	441915.21	1244146.57
16	441586.85	1244113.66
17	441257.12	1244100.50
18	440927.18	1244107.14
19	440598.24	1244133.56
20	440271.48	1244179.66
21	439948.07	1244245.27
22	439629.17	1244330.16
23	439315.94	1244434.02
24	439009.51	1244556.48
25	438719.37	1244692.84
26	436846.53	1245640.61
27	436564.83	1245793.64
28	436284.67	1245968.04
29	436015.48	1246158.92
30	435758.22	1246365.60
31	435513.82	1246587.33
32	435283.15	1246823.33
33	435067.06	1247072.73
34	434866.31	1247334.65
35	434681.63	1247608.13
36	434513.68	1247892.20
37	434363.07	1248185.83
38	434230.35	1248487.96
39	434115.98	1248797.51
40	434020.38	1249113.36
41	433943.90	1249434.37
42	433886.81	1249759.40
43	433849.31	1250087.26
44	433831.54	1250416.78
45	433833.57	1250746.77
46	433855.38	1251076.05
47	433896.90	1251403.43
48	433957.99	1251727.73
49	434038.41	1252047.78
50	434066.35	1252143.08
51	433602.41	1252296.61
52	433591.53	1252300.21
53	433557.36	1252184.12

Обозначение характерных точек границ	Координаты МСК-68.1		Обозначение характерных точек границ	Координаты МСК-68.1	
	X	Y		X	Y
54	433469.62	1251834.97	94	444338.70	1244484.94
55	433402.99	1251481.19	95	444639.84	1244682.22
56	433357.69	1251124.06	96	444928.60	1244897.20
57	433333.89	1250764.84	97	445203.95	1245129.11
58	433331.68	1250404.85	98	445464.89	1245377.12
59	433351.07	1250045.37	99	445710.49	1245640.33
60	433391.97	1249687.70	100	445939.87	1245917.80
61	433454.26	1249333.13	101	446013.17	1246014.09
62	433537.69	1248982.93	102	446003.83	1246020.72
63	433641.98	1248638.37	1	445605.35	1246303.62
64	433766.74	1248300.68	Сектор 3.3		
65	433911.54	1247971.08	Набс до 176,91 м		
66	434075.84	1247650.76	1	444497.90	1247332.55
67	434259.05	1247340.87	2	444360.85	1247145.28
68	434460.52	1247042.53	3	444207.93	1246960.30
69	434679.52	1246756.80	4	444044.20	1246784.82
70	434915.26	1246484.72	5	443870.24	1246619.49
71	435166.89	1246227.27	6	443686.67	1246464.88
72	435433.51	1245985.38	7	443494.16	1246321.56
73	435714.16	1245759.91	8	443293.41	1246190.04
74	436007.83	1245551.67	9	443085.12	1246070.80
75	436313.45	1245361.43	10	442870.07	1245964.26
76	436620.76	1245194.49	11	442649.00	1245870.82
77	438493.60	1244246.71	12	442422.74	1245790.80
78	438810.11	1244097.96	13	442192.08	1245724.49
79	439144.41	1243964.37	14	441957.86	1245672.14
80	439486.11	1243851.06	15	441720.92	1245633.93
81	439834.00	1243758.46	16	441482.12	1245610.00
82	440186.81	1243686.88	17	441242.31	1245600.43
83	440543.28	1243636.59	18	441002.36	1245605.26
84	440902.13	1243607.77	19	440763.13	1245624.47
85	441262.05	1243600.53	20	440525.48	1245658.00
86	441621.77	1243614.88	21	440290.27	1245705.72
87	441979.97	1243650.78	22	440058.35	1245767.45
88	442335.38	1243708.09	23	439830.54	1245842.99
89	442686.71	1243786.62	24	439607.68	1245932.05
90	443032.70	1243886.08	25	439396.67	1246031.22
91	443372.10	1244006.11	26	437523.83	1246978.99
92	443703.69	1244146.28	27	437318.96	1247090.29
93	444026.28	1244306.08	28	437115.21	1247217.12

Обозначение характерных точек границ	Координаты МСК-68.1	
	X	Y
29	436919.43	1247355.94
30	436732.33	1247506.25
31	436554.59	1247667.52
32	436386.83	1247839.15
33	436229.67	1248020.53
34	436083.67	1248211.02
35	435949.36	1248409.92
36	435827.22	1248616.51
37	435717.68	1248830.06
38	435621.15	1249049.79
39	435537.98	1249274.92
40	435468.45	1249504.63
41	435412.83	1249738.09
42	435371.31	1249974.47
43	435344.03	1250212.92
44	435331.11	1250452.57
45	435332.59	1250692.56
46	435348.45	1250932.04
47	435378.65	1251170.13
48	435423.07	1251405.98
49	435481.56	1251638.75
50	435553.90	1251867.59
51	435639.84	1252091.67
52	435739.06	1252310.20
53	435760.96	1252354.15
54	435783.40	1252397.82
55	435900.72	1252607.19
56	436030.39	1252809.15
57	436171.94	1253002.96
58	436324.85	1253187.94
59	436488.59	1253363.41
60	436662.55	1253528.75
61	436846.12	1253683.36
62	437038.62	1253826.68
63	437239.38	1253958.20
64	437447.66	1254077.44
65	437662.72	1254183.98
66	437883.78	1254277.42
67	438110.05	1254357.44
68	438340.71	1254423.75

Обозначение характерных точек границ	Координаты МСК-68.1	
	X	Y
69	438574.93	1254476.10
70	438811.87	1254514.31
71	439050.67	1254538.24
72	439290.48	1254547.81
73	439530.43	1254542.98
74	439769.66	1254523.77
75	440007.31	1254490.24
76	440242.52	1254442.52
77	440474.44	1254380.79
78	440702.24	1254305.25
79	440925.11	1254216.19
80	441136.12	1254117.02
81	443008.96	1253169.25
82	443213.83	1253057.95
83	443417.58	1252931.12
84	443613.36	1252792.30
85	443800.45	1252641.99
86	443978.20	1252480.72
87	444145.96	1252309.09
88	444303.12	1252127.70
89	444449.12	1251937.22
90	444583.43	1251738.32
91	444705.57	1251531.73
92	444815.11	1251318.18
93	444911.63	1251098.45
94	444994.81	1250873.32
95	445064.34	1250643.61
96	445119.96	1250410.15
97	445161.48	1250173.77
98	445188.75	1249935.32
99	445201.68	1249695.67
100	445200.20	1249455.68
101	445184.34	1249216.20
102	445154.14	1248978.11
103	445109.71	1248742.26
104	445051.23	1248509.49
105	444981.50	1248288.15
106	444920.79	1248309.91
107	444446.44	1248479.91
108	444036.12	1248626.97

Обозначение характерных точек границ	Координаты МСК-68.1	
	X	Y
109	444115.22	1248783.28
110	441507.88	1250070.17
111	439508.18	1251033.03
112	437204.95	1252227.69
113	437129.38	1252078.36
114	436924.18	1252216.59
115	436506.28	1252498.12
116	436328.67	1252617.78
117	435884.75	1251740.58
118	436086.35	1251668.33
119	436560.70	1251498.33
120	436793.60	1251414.86
121	436718.03	1251265.53
122	439044.70	1250117.17
123	441004.82	1249076.11
124	443585.91	1247737.34
125	443665.01	1247893.65
126	444026.51	1247650.11
127	444444.42	1247368.58
1	444497.90	1247332.55
Сектор 3.4.1 Набс от 360,07 м до 365,51 м		
1	425137.74	1256609.40
2	426040.81	1258393.91
3	426344.18	1258240.39
4	425441.11	1256455.88
1	425137.74	1256609.40
Сектор 3.4.2 Набс до 276,91 м		
1	433839.99	1254616.66
2	433718.35	1254376.29
3	433580.94	1254468.86
4	433163.03	1254750.39
5	432929.01	1254908.05
6	432732.71	1255007.39
7	432286.58	1255233.16
8	431840.46	1255458.93
9	431394.33	1255684.69
10	430981.66	1255893.53
11	430078.59	1254109.02

Обозначение характерных точек границ	Координаты МСК-68.1	
	X	Y
12	430491.26	1253900.19
13	430937.39	1253674.42
14	431383.51	1253448.65
15	431829.64	1253222.88
16	432025.94	1253123.55
17	432291.57	1253028.35
18	432765.92	1252858.34
19	432921.88	1252802.45
20	432800.24	1252562.08
21	426031.07	1254802.28
22	424808.96	1255206.72
23	425441.11	1256455.88
24	426344.18	1258240.39
25	426976.33	1259489.54
26	428025.99	1258744.33
1	433839.99	1254616.66
Сектор 3.4.3 Набс от 269,51 м до 276,91 м		
1	430491.26	1253900.19
2	431394.33	1255684.69
3	430981.66	1255893.53
4	430078.59	1254109.02
1	430491.26	1253900.19
Сектор 3.4.4 Набс от 261,51 м до 269,51 м		
1	430937.39	1253674.42
2	431840.46	1255458.93
3	431394.33	1255684.69
4	430491.26	1253900.19
1	430937.39	1253674.42
Сектор 3.4.5 Набс от 253,51 м до 261,51 м		
1	431383.51	1253448.65
2	432286.58	1255233.16
3	431840.46	1255458.93
4	430937.39	1253674.42
1	431383.51	1253448.65
Сектор 3.4.6 Набс от 245,51 м до 253,51 м		
1	431829.64	1253222.88
2	432732.71	1255007.39

Обозначение характерных точек границ	Координаты МСК-68.1		Обозначение характерных точек границ	Координаты МСК-68.1	
	X	Y		X	Y
3	432286.58	1255233.16	5	434116.70	1254420.20
4	431383.51	1253448.65	6	434116.70	1254420.20
1	431829.64	1253222.88	1	433839.99	1254616.66
Сектор 3.4.7 Набс от 237,51 м от 245,51 м			Сектор 3.4.12 Набс от 256,02 м до 268,52 м		
1	432291.57	1253028.35	1	433602.41	1252296.61
2	433163.03	1254750.39	2	433591.53	1252300.21
3	432929.01	1254908.05	3	433122.41	1252455.46
4	432732.71	1255007.39	4	433240.26	1252688.34
5	431829.64	1253222.88	5	433714.61	1252518.34
6	432025.94	1253123.55	1	433602.41	1252296.61
1	432291.57	1253028.35	Сектор 3.4.13 Набс от 213,51 м до 221,51 м		
Сектор 3.4.8 Набс от 229,51 м до 237,51 м			1	433714.61	1252518.34
1	432765.92	1252858.34	2	434416.75	1253905.79
2	433580.94	1254468.86	3	433998.84	1254187.33
3	433163.03	1254750.39	4	433240.26	1252688.34
4	432291.57	1253028.35	1	433714.61	1252518.34
1	432765.92	1252858.34	Сектор 3.4.14 Набс от 256,02 м до 268,52 м		
Сектор 3.4.9 Набс от 268,52 м до 276,91 м			1	434416.75	1253905.79
1	433240.26	1252688.34	2	433998.84	1254187.33
2	432921.88	1252802.45	3	434116.70	1254420.20
3	432800.24	1252562.08	4	434519.61	1254134.15
4	433122.41	1252455.46	5	434528.96	1254127.52
1	433240.26	1252688.34	1	434416.75	1253905.79
Сектор 3.4.10 Набс от 221,51 м до 229,51 м			Сектор 3.4.15 Набс от 243,52 м до 256,02 м		
1	433240.26	1252688.34	1	434188.96	1252348.34
2	433998.84	1254187.33	2	433714.61	1252518.34
3	433718.35	1254376.29	3	433602.41	1252296.61
4	433580.94	1254468.86	4	434066.35	1252143.08
5	432765.92	1252858.34	5	434082.40	1252137.77
6	432921.88	1252802.45	1	434188.96	1252348.34
1	433240.26	1252688.34	Сектор 3.4.16 Набс от 205,51 м до 213,51 м		
Сектор 3.4.11 Набс от 268,52 м до 276,91 м			1	434188.96	1252348.34
1	434116.70	1254420.20	2	434834.66	1253624.26
2	433839.99	1254616.66	3	434416.75	1253905.79
3	433718.35	1254376.29	4	433714.61	1252518.34
4	433998.84	1254187.33	1	434188.96	1252348.34



Обозначение характерных точек границ	Координаты МСК-68.1	
	X	Y
Сектор 3.4.17 Набс от 243,52 м до 256,02 м		
1	434941.22	1253834.83
2	434927.43	1253844.62
3	434528.96	1254127.52
4	434416.75	1253905.79
5	434834.66	1253624.26
1	434941.22	1253834.83
Сектор 3.4.18 Набс от 238,11 м до 243,52 м		
1	434360.98	1252286.69
2	434188.96	1252348.34
3	434082.40	1252137.77
4	434290.09	1252069.03
1	434360.98	1252286.69
Сектор 3.4.19 Набс от 197,51 м до 205,51 м		
1	434360.98	1252286.69
2	434188.96	1252348.34
3	434834.66	1253624.26
4	434986.21	1253522.16
5	435205.50	1253374.43
6	435252.56	1253342.73
7	434663.31	1252178.34
8	434609.89	1252197.48
1	434360.98	1252286.69
Сектор 3.4.20 Набс от 238,11 м до 243,52 м		
1	435119.61	1253708.18
2	434941.22	1253834.83
3	434834.66	1253624.26
4	434986.21	1253522.16
1	435119.61	1253708.18
Сектор 3.4.21 Набс от 189,51 м до 197,51 м		
1	434663.31	1252178.34
2	435252.56	1253342.73
3	435620.19	1253095.06
4	435670.47	1253061.19
5	435137.65	1252008.33
6	435080.59	1252028.79

Обозначение характерных точек границ	Координаты МСК-68.1	
	X	Y
1	434663.31	1252178.34
Сектор 3.4.22 Набс от 185,15 м до 189,51 м		
1	435670.47	1253061.19
2	435137.65	1252008.33
3	435396.14	1251915.70
4	435484.35	1252180.91
5	435598.26	1252436.49
6	435736.73	1252679.63
7	435898.19	1252907.78
1	435670.47	1253061.19
Сектор 3.4.23 Набс от 173,51 м до 176,91 м		
1	436506.28	1252498.12
2	436328.67	1252617.78
3	435884.75	1251740.58
4	436086.35	1251668.33
1	436506.28	1252498.12
Сектор 3.4.24 Набс от 165,51 м до 173,51 м		
1	436560.70	1251498.33
2	436924.18	1252216.59
3	436506.28	1252498.12
4	436086.35	1251668.33
1	436560.70	1251498.33
Сектор 3.4.25 Набс от 171,82 м до 176,91 м		
1	436718.03	1251265.53
2	436793.60	1251414.86
3	437035.05	1251328.33
4	436962.35	1251184.67
5	436718.03	1251265.53
1	436718.03	1251265.53
Сектор 3.4.26 Набс от 157,51 м до 165,51 м		
1	436560.70	1251498.33
2	436924.18	1252216.59
3	437129.38	1252078.36
4	437342.09	1251935.06
5	437035.05	1251328.33
6	436793.60	1251414.86

Обозначение характерных точек границ	Координаты МСК-68.1	
	X	Y
1	436560.70	1251498.33
Сектор 3.4.27 Набс от 171,82 м до 176,91 м		
1	437129.38	1252078.36
2	437204.95	1252227.69
3	437414.79	1252078.71
4	437342.09	1251935.06
1	437129.38	1252078.36
Сектор 3.4.28 Набс от 161,82 м до 171,82 м		
1	437442.34	1251025.82
2	437509.39	1251158.32
3	437035.05	1251328.33
4	436962.35	1251184.67
5	437403.73	1251038.60
1	437442.34	1251025.82
Сектор 3.4.29 Набс от 149,51 м до 157,51 м		
1	437035.05	1251328.33
2	437342.09	1251935.06
3	437759.99	1251653.52
4	437509.39	1251158.32
1	437035.05	1251328.33
Сектор 3.4.30 Набс от 161,82 м до 171,82 м		
1	437342.09	1251935.06
2	437414.79	1252078.71
3	437793.89	1251809.56
4	437827.05	1251786.02
5	437759.99	1251653.52
1	437342.09	1251935.06
Сектор 3.4.31 Набс от 151,82 м до 161,82 м		
1	437922.33	1250866.98
2	437983.74	1250988.32
3	437509.39	1251158.32
4	437442.34	1251025.82
1	437922.33	1250866.98
Сектор 3.4.32 Набс от 141,51 м до 149,51 м		
1	437509.39	1251158.32

Обозначение характерных точек границ	Координаты МСК-68.1	
	X	Y
2	437759.99	1251653.52
3	438177.90	1251371.99
4	437983.74	1250988.32
1	437509.39	1251158.32
Сектор 3.4.33 Набс от 151,82 м до 161,82 м		
1	437759.99	1251653.52
2	437827.05	1251786.02
3	438239.31	1251493.34
4	438177.90	1251371.99
1	437759.99	1251653.52
Сектор 3.4.34 Набс от 141,82 м до 151,82 м		
1	438402.32	1250708.13
2	438458.09	1250818.32
3	437983.74	1250988.32
4	437922.33	1250866.98
5	438089.44	1250811.67
1	438402.32	1250708.13
Сектор 3.4.35 Набс от 133,51 м до 141,51 м		
1	437983.74	1250988.32
2	438177.90	1251371.99
3	438595.81	1251090.46
4	438458.09	1250818.32
1	437983.74	1250988.32
Сектор 3.4.36 Набс от 141,82 м до 151,82 м		
1	438177.90	1251371.99
2	438239.31	1251493.34
3	438382.84	1251391.44
4	438651.57	1251200.65
5	438595.81	1251090.46
1	438177.90	1251371.99
Сектор 3.4.37 Набс от 131,82 м до 141,82 м		
1	438882.31	1250549.28
2	438932.44	1250648.32
3	438458.09	1250818.32
4	438402.32	1250708.13
5	438775.14	1250584.75

Обозначение характерных точек границ	Координаты МСК-68.1	
	X	Y
1	438882.31	1250549.28
Сектор 3.4.38 Набс от 125,51 м до 133,51 м		
1	438458.09	1250818.32
2	438595.81	1251090.46
3	439013.71	1250808.92
4	439001.75	1250785.28
5	438944.40	1250671.96
6	438932.44	1250648.32
1	438458.09	1250818.32
Сектор 3.4.39 Набс от 131,82 м до 141,82 м		
1	439013.71	1250808.92
2	438595.81	1251090.46
3	438651.57	1251200.65
4	438971.78	1250973.32
5	439063.83	1250907.96
1	439013.71	1250808.92
Сектор 3.4.40 Набс от 125,02 м до 131,82 м		
1	439208.71	1250441.26
2	439247.77	1250518.44
3	438944.40	1250671.96
4	438932.44	1250648.32
5	438882.31	1250549.28
1	439208.71	1250441.26
Сектор 3.4.41 Набс от 125,02 м до 125,51 м		
1	439358.65	1250604.66
2	439305.11	1250631.76
3	439001.75	1250785.28
4	438944.40	1250671.96
5	439247.77	1250518.44
6	439301.30	1250491.35
1	439358.65	1250604.66
Сектор 3.4.42 Набс от 125,02 м до 131,82 м		
1	439001,75	1250785,28
2	439013,71	1250808,92
3	439063,83	1250907,96
4	439344,17	1250708,94

Обозначение характерных точек границ	Координаты МСК-68.1	
	X	Y
5	439305,11	1250631,76
1	439001,75	1250785,28
Сектор 3.4.43 Набс от 162,61 м до 176,91 м		
1	439089.85	1250206.39
2	437403.73	1251038.60
3	436962.35	1251184.67
4	436718.03	1251265.53
5	439044.70	1250117.17
1	439089.85	1250206.39
Сектор 3.4.44 Набс от 148,31 м до 162,61 м		
1	439089.85	1250206.39
2	439135.00	1250295.62
3	438089.44	1250811.67
4	437922.33	1250866.98
5	437442.34	1251025.82
6	437403.73	1251038.60
1	439089.85	1250206.39
Сектор 3.4.45 Набс от 134,01 м до 148,31 м		
1	439135.00	1250295.62
2	439180.16	1250384.84
3	438775.14	1250584.75
4	438402.32	1250708.13
5	438089.44	1250811.67
1	439135.00	1250295.62
Сектор 3.4.46 Набс от 125,02 м до 134,01 м		
1	439180.16	1250384.84
2	439208.71	1250441.26
3	438882.31	1250549.28
4	438775.14	1250584.75
1	439180.16	1250384.84
Сектор 3.4.47 Набс от 125,02 м до 134,01 м		
1	438971.78	1250973.32
2	439063.83	1250907.96
3	439344.17	1250708.94
4	439372.72	1250765.35
1	438971.78	1250973.32

Обозначение характерных точек границ	Координаты МСК-68.1	
	X	Y
Сектор 3.4.48 Набс от 134,01 м до 148,31 м		
1	439372.72	1250765.35
2	439417.87	1250854.58
3	438382.84	1251391.44
4	438651.57	1251200.65
5	438971.78	1250973.32
1	439372.72	1250765.35
Сектор 3.4.49 Набс от 148,31 м до 162,61 м		
1	439417.87	1250854.58
2	439463.03	1250943.80
3	437793.89	1251809.56
4	437827.05	1251786.02
5	438239.31	1251493.34
6	438382.84	1251391.44
1	439417.87	1250854.58
Сектор 3.4.50 Набс от 162,61 м до 176,91 м		
Контур 1		
1	437204.95	1252227.69
2	437414.79	1252078.71
3	437793.89	1251809.56
4	439463.03	1250943.80
5	439508.18	1251033.03
1	437204.95	1252227.69
Сектор 3.4.51 Набс от 162,61 м до 176,91 м		
Контур 1		
1	439089.85	1250206.39
2	439044.70	1250117.17
3	441004.82	1249076.11
4	441049.97	1249165.34
1	439089.85	1250206.39
Сектор 3.4.52 Набс от 148,31 м до 162,61 м		
1	439135.00	1250295.62
2	439089.85	1250206.39
3	441049.97	1249165.34
4	441095.13	1249254.56
1	439135.00	1250295.62

Обозначение характерных точек границ	Координаты МСК-68.1	
	X	Y
Сектор 3.4.53 Набс от 134,01 м до 148,31 м		
1	441095.13	1249254.56
2	441140.28	1249343.79
3	439180.16	1250384.84
4	439135.00	1250295.62
1	441095.13	1249254.56
Сектор 3.4.54 Набс от 118,76 м до 134,01 м		
1	439208.71	1250441.26
2	439180.16	1250384.84
3	441140.28	1249343.79
4	441188.62	1249439.30
5	439208.71	1250441.26
1	439208.71	1250441.26
Сектор 3.4.55 Набс от 118,76 м до 134,01 м		
1	441324.08	1249706.98
2	441372.42	1249802.49
3	439372.72	1250765.35
4	439344.17	1250708.94
1	441324.08	1249706.98
Сектор 3.4.56 Набс от 134,01 м до 148,31 м		
1	441372.42	1249802.49
2	441417.57	1249891.72
3	439417.87	1250854.58
4	439372.72	1250765.35
1	441372.42	1249802.49
Сектор 3.4.57 Набс от 148,31 м до 162,61 м		
1	441417.57	1249891.72
2	441462.72	1249980.95
3	439463.03	1250943.80
4	439417.87	1250854.58
1	441417.57	1249891.72
Сектор 3.4.58 Набс от 162,61 м до 176,91 м		
1	441462.72	1249980.95
2	441507.88	1250070.17
3	439508.18	1251033.03

Обозначение характерных точек границ	Координаты МСК-68.1	
	X	Y
4	439463.03	1250943.80
1	441462.72	1249980.95
Сектор 3.4.59 Набс от 162,61 м до 176,91 м		
1	441049.97	1249165.34
2	442996.97	1248155.46
3	443118.00	1248069.53
4	443530.26	1247776.84
5	443585.91	1247737.34
6	441004.82	1249076.11
1	441049.97	1249165.34
Сектор 3.4.60 Набс от 148,31 м до 162,61 м		
1	441095.13	1249254.56
2	441049.97	1249165.34
3	442996.97	1248155.46
4	442705.74	1248362.22
5	442408.02	1248573.58
1	441095.13	1249254.56
Сектор 3.4.61 Набс от 134,01 м до 148,31 м		
1	441140.28	1249343.79
2	441095.13	1249254.56
3	442408.02	1248573.58
4	442293.48	1248654.90
5	441881.22	1248947.59
6	441819.08	1248991.70
1	441140.28	1249343.79
Сектор 3.4.62 Набс от 118,76 м до 134,01 м		
1	441188.62	1249439.30
2	441140.28	1249343.79
3	441819.08	1248991.70
4	441468.96	1249240.28
1	441188.62	1249439.30
Сектор 3.4.63 Набс от 118,76 м до 134,01 м		
1	441372.42	1249802.49
2	441324.08	1249706.98
3	441650.47	1249598.96
4	442058.12	1249464.05

Обозначение характерных точек границ	Координаты МСК-68.1	
	X	Y
1	441372.42	1249802.49
Сектор 3.4.64 Набс от 134,01 м до 148,31 м		
1	441417.57	1249891.72
2	441372.42	1249802.49
3	442058.12	1249464.05
4	442130.47	1249440.11
5	442610.46	1249281.26
6	442743.82	1249237.13
1	441417.57	1249891.72
Сектор 3.4.65 Набс от 148,31 м до 162,61 м		
1	441462.72	1249980.95
2	441417.57	1249891.72
3	442743.82	1249237.13
4	443090.45	1249122.42
5	443429.52	1249010.20
1	441462.72	1249980.95
Сектор 3.4.66 Набс от 162,61 м до 176,91 м		
1	441507.88	1250070.17
2	441462.72	1249980.95
3	443429.52	1249010.20
4	443570.44	1248963.57
5	444050.43	1248804.72
6	444115.22	1248783.28
1	441507.88	1250070.17
Сектор 3.4.67 Набс от 118,76 м до 125,56 м		
1	441227.68	1249516.48
2	441188.62	1249439.30
3	441468.96	1249240.28
4	441519.08	1249339.32
5	441531.04	1249362.96
1	441227.68	1249516.48
Сектор 3.4.68 Набс до 118,76 м		
1	441531.04	1249362.96
2	441588.39	1249476.28
3	441285.02	1249629.80
4	441231.49	1249656.89

Обозначение характерных точек границ	Координаты МСК-68.1	
	X	Y
5	441174.14	1249543.58
6	441227.68	1249516.48
1	441531.04	1249362.96
Сектор 3.4.69 Набс от 118,76 м до 125,56 м		
1	441588.39	1249476.28
2	441600.35	1249499.92
3	441650.47	1249598.96
4	441324.08	1249706.98
5	441285.02	1249629.80
1	441588.39	1249476.28
Сектор 3.4.70 Набс от 125,56 м до 135,56 м		
1	441519.08	1249339.32
2	441468.96	1249240.28
3	441819.08	1248991.70
4	441881.22	1248947.59
5	441936.98	1249057.78
1	441519.08	1249339.32
Сектор 3.4.71 Набс от 118,76 м до 126,76 м		
1	441936.98	1249057.78
2	442074.70	1249329.92
3	441600.35	1249499.92
4	441588.39	1249476.28
5	441531.04	1249362.96
6	441519.08	1249339.32
7	441938.11	1249060.01
1	441936.98	1249057.78
Сектор 3.4.72 Набс от 125,56 м до 135,56 м		
1	442074.70	1249329.92
2	442130.47	1249440.11
3	442058.12	1249464.05
4	441650.47	1249598.96
5	441600.35	1249499.92
1	442074.70	1249329.92
Сектор 3.4.73 Набс от 135,56 м до 145,56 м		
1	442293.48	1248654.90
2	442354.89	1248776.25

Обозначение характерных точек границ	Координаты МСК-68.1	
	X	Y
3	441936.98	1249057.78
4	441881.22	1248947.59
1	442293.48	1248654.90
Сектор 3.4.74 Набс от 126,76 м до 134,76 м		
1	442354.89	1248776.25
2	442549.05	1249159.92
3	442074.70	1249329.92
4	441936.98	1249057.78
1	442354.89	1248776.25
Сектор 3.4.75 Набс от 135,56 м до 145,56 м		
1	442549.05	1249159.92
2	442610.46	1249281.26
3	442130.47	1249440.11
4	442074.70	1249329.92
1	442549.05	1249159.92
Сектор 3.4.76 Набс от 145,56 м до 155,56 м		
1	442408.02	1248573.58
2	442705.74	1248362.22
3	442772.79	1248494.72
4	442354.89	1248776.25
1	442293.48	1248654.90
Сектор 3.4.77 Набс от 134,76 м до 142,76 м		
1	442772.79	1248494.72
2	443023.40	1248989.92
3	442549.05	1249159.92
4	442354.89	1248776.25
1	442772.79	1248494.72
Сектор 3.4.78 Набс от 145,56 м до 155,56 м		
1	443023.40	1248989.92
2	443090.45	1249122.42
3	442743.82	1249237.13
4	442610.46	1249281.26
5	442549.05	1249159.92
1	443023.40	1248989.92
Сектор 3.4.79 Набс от 155,56 м до 165,56 м		

Обозначение характерных точек границ	Координаты МСК-68.1	
	X	Y
1	443118.00	1248069.53
2	443190.7	1248213.18
3	442772.79	1248494.72
4	442705.74	1248362.22
5	442996.97	1248155.46
1	443118.00	1248069.53
Сектор 3.4.80 Набс от 142,76 м до 150,76 м		
1	443190.70	1248213.18
2	443497.74	1248819.91
3	443023.40	1248989.92
4	442772.79	1248494.72
1	443190.70	1248213.18
Сектор 3.4.81 Набс от 155,56 м до 165,56 м		
1	443497.74	1248819.91
2	443570.44	1248963.57
3	443429.52	1249010.20
4	443090.45	1249122.42
5	443023.40	1248989.92
1	443497.74	1248819.91
Сектор 3.4.82 Набс от 165,56 м до 175,56 м		
1	443190.70	1248213.18
2	443118.00	1248069.53
3	443530.26	1247776.84
4	443608.60	1247931.65
1	443190.70	1248213.18
Сектор 3.4.83 Набс от 150,76 м до 158,76 м		
1	443608.60	1247931.65
2	443972.09	1248649.91
3	443497.74	1248819.91
4	443190.70	1248213.18
1	443608.60	1247931.65
Сектор 3.4.84 Набс от 165,56 м до 175,56 м		
1	443972.09	1248649.91
2	444050.43	1248804.72
3	443570.44	1248963.57
4	443497.74	1248819.91

Обозначение характерных точек границ	Координаты МСК-68.1	
	X	Y
1	443972.09	1248649.91
Сектор 3.4.85 Набс от 175,56 м до 176,91 м		
1	1247776.84	443530.26
2	1247737.34	443585.91
3	1247893.65	443665.01
4	1247931.65	443608.60
1	1247776.84	443530.26
Сектор 3.4.86 Набс от 158,76 м до 166,76 м		
1	444026.51	1247650.11
2	444446.44	1248479.91
3	444036.12	1248626.97
4	443972.09	1248649.91
5	443608.60	1247931.65
6	443665.01	1247893.65
1	444026.51	1247650.11
Сектор 3.4.87 Набс от 175,56 м до 176,91 м		
1	444036.12	1248626.97
2	444115.22	1248783.28
3	444050.43	1248804.72
4	443972.09	1248649.91
1	444036.12	1248626.97
Сектор 3.4.88 Набс от 166,76 м до 174,76 м		
1	444920.79	1248309.91
2	444446.44	1248479.91
3	444026.51	1247650.11
4	444444.42	1247368.58
1	444920.79	1248309.91
Сектор 3.4.89 Набс от 174,76 м до 182,76 м		
1	444444.42	1247368.58
2	444497.90	1247332.55
3	444862.32	1247087.05
4	445395.13	1248139.91
5	444981.50	1248288.15
6	444920.79	1248309.91
1	444444.42	1247368.58
Сектор 3.4.90		

Обозначение характерных точек границ	Координаты МСК-68.1	
	X	Y
Набс от 182,76 м до 190,76 м		
1	445869.48	1247969.90
2	445452.20	1248119.45
3	445395.13	1248139.91
4	444862.32	1247087.05
5	444912.60	1247053.18
6	445280.23	1246805.51
1	445869.48	1247969.90
Сектор 3.4.91		
Набс от 225,66 м до 237,26 м		
1	445591.57	1246313.41
2	445698.13	1246523.98
3	445338.90	1246765.99
4	445208.93	1246585.07
1	445591.57	1246313.41
Сектор 3.4.92		
Набс от 190,76 м до 198,76 м		
1	445698.13	1246523.98
2	446343.83	1247799.90
3	445936.08	1247946.03
4	445922.90	1247950.76
5	445869.48	1247969.90
6	445280.23	1246805.51
7	445327.29	1246773.81
8	445338.90	1246765.99
1	445698.13	1246523.98
Сектор 3.4.93		
Набс от 225,66 м до 237,26 м		
1	446343.83	1247799.90
2	446450.39	1248010.47
3	446004.89	1248157.91
4	445936.08	1247946.03
1	446343.83	1247799.90
Сектор 3.4.94		
Набс от 237,26 м до 249,76 м		
1	446003.83	1246020.72
2	446116.04	1246242.45
3	445698.13	1246523.98
4	445591.57	1246313.41
5	445605.35	1246303.62
1	446003.83	1246020.72

Обозначение характерных точек границ	Координаты МСК-68.1	
	X	Y
Сектор 3.4.95		
Набс от 198,76 м до 206,76 м		
1	446116.04	1246242.45
2	446818.18	1247629.90
3	446343.83	1247799.90
4	445698.13	1246523.98
1	446116.04	1246242.45
Сектор 3.4.96		
Набс от 237,26 м до 249,76 м		
1	446818.18	1247629.90
2	446930.38	1247851.63
3	446466.44	1248005.16
4	446450.39	1248010.47
5	446343.83	1247799.90
1	446818.18	1247629.90
Сектор 3.4.97		
Набс от 249,76 м до 262,26 м		
1	446416.09	1245728.03
2	446533.94	1245960.91
3	446116.04	1246242.45
4	446003.83	1246020.72
5	446013.17	1246014.09
1	446416.09	1245728.03
Сектор 3.4.98		
Набс от 206,76 м до 214,76 м		
1	446533.94	1245960.91
2	447292.52	1247459.90
3	446818.18	1247629.90
4	446116.04	1246242.45
1	446533.94	1245960.91
Сектор 3.4.99		
Набс от 249,76 м до 262,26 м		
1	447292.52	1247459.90
2	447410.37	1247692.78
3	446941.26	1247848.03
4	446930.38	1247851.63
5	446818.18	1247629.90
1	447292.52	1247459.90
Сектор 3.4.100		
Набс от 262,26 м до 274,76 м		
1	446828.35	1245435.35



Обозначение характерных точек границ	Координаты МСК-68.1	
	X	Y
2	446951.85	1245679.38
3	446533.94	1245960.91
4	446416.09	1245728.03
1	446828.35	1245435.35
Сектор 3.4.101 Набс от 214,76 м до 222,76 м		
1	446951.85	1245679.38
2	447766.87	1247289.90
3	447292.52	1247459.90
4	446533.94	1245960.91
1	446951.85	1245679.38
Сектор 3.4.102 Набс от 262,26 м до 274,76 м		
1	447766.87	1247289.90
2	447890.37	1247533.93
3	447410.37	1247692.78
4	447292.52	1247459.90
1	447766.87	1247289.90
Сектор 3.4.103 Набс от 274,76 м до 276,91 м		
1	446899.26	1245385.01
2	447023.73	1245630.96
3	446951.85	1245679.38
4	446828.35	1245435.35
1	446899.26	1245385.01
Сектор 3.4.104 Набс от 222,76 м до 230,76 м		
1	447369.76	1245397.85
2	448241.22	1247119.89
3	447848.46	1247260.66
4	447766.87	1247289.90
5	446951.85	1245679.38
6	447023.73	1245630.96
1	447369.76	1245397.85
Сектор 3.4.105 Набс от 274,76 м до 276,91 м		
1	447848.46	1247260.66
2	447972.92	1247506.61
3	447890.37	1247533.93
4	447766.87	1247289.90
1	447848.46	1247260.66

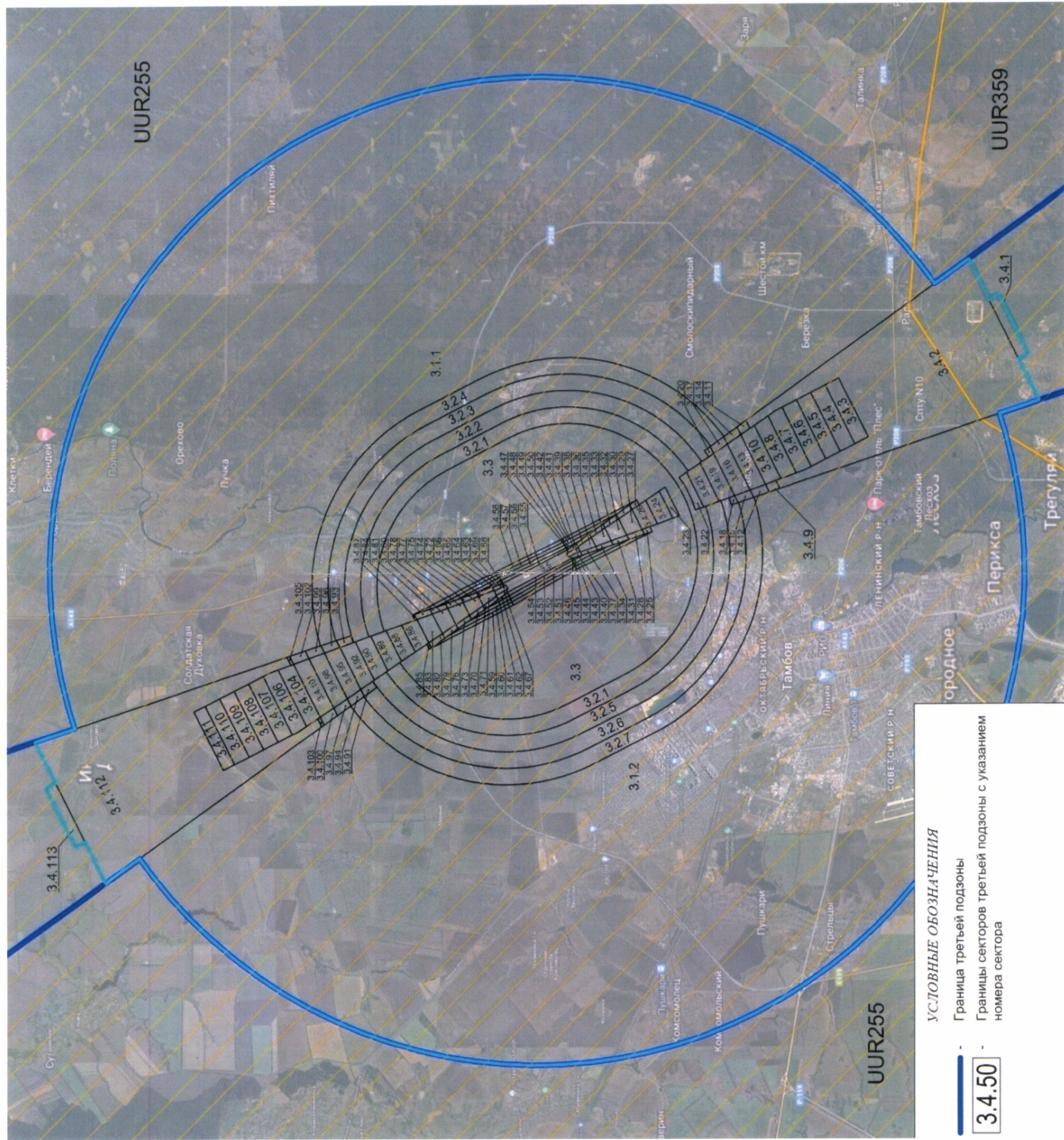
Обозначение характерных точек границ	Координаты МСК-68.1	
	X	Y
Сектор 3.4.106 Набс от 230,76 м до 238,76 м		
1	447800.08	1245140.85
2	448703.15	1246925.36
3	448506.85	1247024.69
4	448241.22	1247119.89
5	447369.76	1245397.85
6	447603.78	1245240.19
1	447800.08	1245140.85
Сектор 3.4.107 Набс от 238,76 м до 246,76 м		
1	447800.08	1245140.85
2	448246.20	1244915.08
3	449149.28	1246699.59
4	448703.15	1246925.36
1	447800.08	1245140.85
Сектор 3.4.108 Набс от 246,76 м до 254,76 м		
1	448692.33	1244689.31
2	449595.40	1246473.82
3	449149.28	1246699.59
4	448246.20	1244915.08
1	448692.33	1244689.31
Сектор 3.4.109 Набс от 254,76 м до 262,76 м		
1	448692.33	1244689.31
2	449138.46	1244463.55
3	450041.53	1246248.05
4	449595.40	1246473.82
1	448692.33	1244689.31
Сектор 3.4.110 Набс от 262,76 м до 270,76 м		
1	449584.58	1244237.78
2	450487.66	1246022.28
3	450041.53	1246248.05
4	449138.46	1244463.55
1	449584.58	1244237.78
Сектор 3.4.111 Набс от 270,76 м до 276,91 м		
1	449584.58	1244237.78
2	449927.54	1244064.22

Обозначение характерных точек границ	Координаты МСК-68.1	
	X	Y
3	450830.62	1245848.73
4	450487.66	1246022.28
1	449584.58	1244237.78
Сектор 3.4.112 Набс до 276,91 м		
1	453556.46	1240658.70
2	454188.61	1241907.85
3	455091.68	1243692.36
4	455723.83	1244941.51
5	454501.72	1245345.96
6	447972.92	1247506.61
7	447848.46	1247260.66
8	448241.22	1247119.89
9	448506.85	1247024.69
10	448703.15	1246925.36
11	449149.28	1246699.59
12	449595.40	1246473.82
13	450041.53	1246248.05
14	450487.66	1246022.28
15	450830.62	1245848.73
16	449927.54	1244064.22
17	449584.58	1244237.78
18	449138.46	1244463.55
19	448692.33	1244689.31
20	448246.20	1244915.08
21	447800.08	1245140.85
22	447603.78	1245240.19

Обозначение характерных точек границ	Координаты МСК-68.1	
	X	Y
23	447369.76	1245397.85
24	447023.73	1245630.96
25	446899.26	1245385.01
26	452506.80	1241403.91
1	453556.46	1240658.70
Сектор 3.4.113 Набс от 353,32 м до 358,76 м		
1	454491.98	1241754.33
2	455395.05	1243538.84
3	455091.68	1243692.36
4	454188.61	1241907.85
1	454491.98	1241754.33
Сектор 3.5 Набс от 118,76 м до 125,02 м		
1	441188.62	1249439.30
2	439208.71	1250441.26
3	439247.77	1250518.44
4	439301.30	1250491.35
5	439358.65	1250604.66
6	439305.11	1250631.76
7	439344.17	1250708.94
8	441324.08	1249706.98
9	441285.02	1249629.80
10	441231.49	1249656.89
11	441174.14	1249543.58
1	441227.68	1249516.48

7.7 Графическое изображение границ секторов третьей подзоны приаэродромной территории аэродрома гражданской авиации Тамбов (Донское) приведено на схеме 4.1.

Схема 4.1



## 8. Описание границ четвертой подзоны:

8.1. Четвертая подзона приаэродромной территории аэродрома гражданской авиации Тамбов (Донское) выделяется по границам зон действия средств радиотехнического обеспечения полетов воздушных судов и авиационной электросвязи (далее – РТОП и АС), обозначенным в аэронавигационном паспорте аэродрома гражданской авиации Тамбов (Донское).

Граница четвертой подзоны приаэродромной территории аэродрома гражданской авиации Тамбов (Донское) определена путем совмещения границ зон ограничения размещения объектов, создающих помехи в работе наземных объектов средств и систем обслуживания воздушного движения, навигации, посадки и связи, предназначенных для организации воздушного движения. Контур подзоны выделен по максимально удаленным от средств РТОП и АС границам зон ограничений.

В составе четвертой подзоны определены высотные ограничения для окружающей застройки. В границах выделенных участков наклонных поверхностей ограничения застройки указаны высоты от минимальной к максимальной отметке по их границам в направлении от места установки средств РТОП и АС.

8.2. Перечень координат характерных точек границ четвертой подзоны приаэродромной территории аэродрома гражданской авиации Тамбов (Донское) приведен в таблице 5.1.

Таблица 5.1

Обозначение характерных точек границ	Координаты МСК-68.1		Обозначение характерных точек границ	Координаты МСК-68.1	
	X	Y		X	Y
Контур 1			8	440917.03	1252375.79
1	439601.52	1252640.28	9	441083.16	1252264.43
2	439768.69	1252657.34	10	441237.34	1252137.03
3	439968.46	1252659.27	11	441378.02	1251994.87
4	440167.65	1252641.23	12	441503.80	1251839.38
5	440364.04	1252603.38	13	441613.42	1251672.10
6	440555.66	1252546.12	14	441705.79	1251494.70
7	440740.61	1252470.00	15	441779.97	1251308.97

Обозначение характерных точек границ	Координаты МСК-68.1	
	X	Y
16	441813.68	1251200.65
17	441831.11	1251201.77
18	442031.10	1251203.71
19	442230.29	1251185.67
20	442426.67	1251147.83
21	442618.30	1251090.56
22	442803.25	1251014.44
23	442979.67	1250920.23
24	443145.80	1250808.87
25	443299.97	1250681.48
26	443440.66	1250539.32
27	443566.44	1250383.82
28	443676.06	1250216.54
29	443768.42	1250039.15
30	443842.61	1249853.42
31	443897.88	1249661.20
32	443933.67	1249464.43
33	443949.63	1249265.07
34	443945.60	1249065.11
35	443921.62	1248866.55
36	443877.93	1248671.38
37	443814.97	1248481.55
38	443733.36	1248298.96
39	443633.92	1248125.43
40	443517.65	1247962.71
41	443385.70	1247812.40
42	443239.41	1247676.03
43	443080.22	1247554.95
44	442909.74	1247450.37
45	442729.67	1247363.35
46	442541.80	1247294.74
47	442348.03	1247245.24
48	442150.27	1247215.34
49	441950.53	1247205.34
50	441750.78	1247215.34
51	441553.02	1247245.24
52	441359.25	1247294.74
53	441171.38	1247363.35

Обозначение характерных точек границ	Координаты МСК-68.1	
	X	Y
54	440991.31	1247450.37
55	440820.83	1247554.95
56	440661.64	1247676.03
57	440515.35	1247812.40
58	440383.40	1247962.71
59	440267.13	1248125.43
60	440167.69	1248298.96
61	440086.08	1248481.55
62	440024.74	1248665.58
63	439887.89	1248660.89
64	439688.14	1248670.89
65	439528.36	1248693.47
66	439333.66	1248739.22
67	439144.50	1248804.18
68	438962.78	1248887.71
69	438793.10	1248987.14
70	438706.48	1248976.54
71	438506.73	1248966.54
72	438306.98	1248976.54
73	438109.23	1249006.44
74	437915.45	1249055.94
75	437727.59	1249124.54
76	437547.51	1249211.57
77	437377.03	1249316.15
78	437217.85	1249437.23
79	437071.55	1249573.60
80	436939.61	1249723.90
81	436823.34	1249886.63
82	436723.90	1250060.16
83	436642.29	1250242.75
84	436579.33	1250432.58
85	436535.63	1250627.75
86	436511.65	1250826.31
87	436506.92	1250993.60
88	436353.96	1250882.53
89	436181.48	1250781.29
90	435999.74	1250697.78
91	435810.58	1250632.83

Обозначение характерных точек границ	Координаты МСК-68.1	
	X	Y
92	435615.88	1250587.11
93	435417.58	1250561.06
94	435256.56	1250554.57
95	435056.81	1250564.57
96	434859.06	1250594.47
97	434665.28	1250643.97
98	434477.42	1250712.58
99	434297.34	1250799.60
100	434126.86	1250904.18
101	433967.68	1251025.26
102	433821.38	1251161.63
103	433689.44	1251311.94
104	433573.17	1251474.67
105	433473.73	1251648.19
106	433392.12	1251830.79
107	433329.15	1252020.62
108	433285.46	1252215.78
109	433261.48	1252414.34
110	433257.45	1252614.30
111	433273.41	1252813.66
112	433309.21	1253010.43
113	433364.47	1253202.65
114	433438.66	1253388.38
115	433531.03	1253565.77
116	433640.65	1253733.05
117	433766.43	1253888.55
118	433907.11	1254030.71
119	434061.29	1254158.10
120	434227.42	1254269.46
121	434403.84	1254363.67
122	434588.78	1254439.79
123	434780.41	1254497.06
124	434976.80	1254534.90
125	435175.98	1254552.94
126	435375.97	1254551.00
127	435574.77	1254529.09
128	435770.38	1254487.44
129	435960.86	1254426.46

Обозначение характерных точек границ	Координаты МСК-68.1	
	X	Y
130	436144.29	1254346.75
131	436318.85	1254249.13
132	436482.78	1254134.56
133	436634.45	1254004.19
134	436772.34	1253859.33
135	436895.08	1253701.42
136	437001.43	1253532.03
137	437090.33	1253352.88
138	437160.89	1253165.74
139	437212.41	1252972.49
140	437244.37	1252775.06
141	437256.45	1252575.42
142	437256.38	1252527.50
143	437311.46	1252570.07
144	437477.59	1252681.43
145	437654.01	1252775.64
146	437838.96	1252851.76
147	438030.58	1252909.03
148	438226.97	1252946.87
149	438426.15	1252964.91
150	438626.15	1252962.97
151	438824.94	1252941.06
152	439020.56	1252899.40
153	439211.03	1252838.42
154	439394.47	1252758.72
155	439569.02	1252661.10
1	439601.52	1252640.28
Контур 2		
1	443699.78	1248181.64
2	443629.20	1247994.51
3	443577.66	1247801.26
4	443545.67	1247603.84
5	443533.57	1247404.20
6	443541.47	1247204.36
7	443569.28	1247006.30
8	443616.74	1246812.01
9	443683.36	1246623.44
10	443768.49	1246442.46

Обозначение характерных точек границ	Координаты МСК-68.1	
	X	Y
11	443871.26	1246270.88
12	443990.66	1246110.43
13	444125.48	1245962.71
14	444274.39	1245829.19
15	444435.88	1245711.21
16	444608.35	1245609.95
17	444790.08	1245526.42
18	444979.23	1245461.46
19	445173.93	1245415.71
20	445333.71	1245393.13
21	445533.46	1245383.13
22	445733.21	1245393.13
23	445930.96	1245423.03
24	446124.74	1245472.53
25	446312.60	1245541.14
26	446492.68	1245628.17
27	446663.16	1245732.74
28	446822.34	1245853.82
29	446968.64	1245990.20
30	447100.58	1246140.50
31	447216.85	1246303.23
32	447316.29	1246476.76
33	447397.90	1246659.35
34	447460.87	1246849.18
35	447504.56	1247044.35
36	447528.54	1247242.91
37	447532.57	1247442.87

Обозначение характерных точек границ	Координаты МСК-68.1	
	X	Y
38	447516.61	1247642.23
39	447480.81	1247839.00
40	447425.55	1248031.21
41	447351.36	1248216.94
42	447258.99	1248394.34
43	447149.37	1248561.62
44	447023.59	1248717.12
45	446882.91	1248859.27
46	446728.73	1248986.67
47	446562.60	1249098.03
48	446386.18	1249192.24
49	446201.23	1249268.36
50	446009.61	1249325.63
51	445813.22	1249363.47
52	445614.04	1249381.51
53	445414.26	1249379.58
54	445215.46	1249357.69
55	445019.84	1249316.06
56	444829.36	1249255.10
57	444645.92	1249175.41
58	444471.35	1249077.81
59	444307.41	1248963.26
60	444155.72	1248832.90
61	444017.81	1248688.05
62	443895.06	1248530.15
63	443788.70	1248360.79
1	443699.78	1248181.64

8.3. Муниципальные образования, в границах территорий которых полностью или частично расположена четвертая подзона приаэродромной территории аэродрома гражданской авиации Тамбов (Донское): городской округ – город Тамбов, Донской сельсовет, Татановский сельсовет, Тулиновский сельсовет.

8.4. Кадастровые кварталы, в границах территорий которых полностью или частично расположена четвертая подзона приаэродромной территории аэродрома гражданской авиации Тамбов (Донское), приведены в таблице 5.2.

Таблица 5.2

№ строки	Номера кадастровых кварталов			
	1	2	3	4
1	68:20:2305001	68:20:3535001	68:20:3628001	68:20:3670004
2	68:20:2901006	68:20:3548001	68:20:3629001	68:20:3670005
3	68:20:2901007	68:20:3557001	68:20:3630001	68:20:3671001
4	68:20:2901009	68:20:3557003	68:20:3631001	68:20:3671004
5	68:20:2901010	68:20:3602001	68:20:3633001	68:20:6515003
6	68:20:2901011	68:20:3604001	68:20:3634001	68:20:6515004
7	68:20:2901012	68:20:3606001	68:20:3635001	68:20:6515006
8	68:20:2907001	68:20:3607001	68:20:3636001	68:20:6516007
9	68:20:2914001	68:20:3608001	68:20:3640001	68:20:6516013
10	68:20:2915001	68:20:3610001	68:20:3647001	68:20:6516014
11	68:20:3001001	68:20:3611001	68:20:3652001	68:20:6516015
12	68:20:3001002	68:20:3612001	68:20:3658001	68:20:6516016
13	68:20:3001003	68:20:3614001	68:20:3659002	68:20:6516022
14	68:20:3001004	68:20:3616001	68:20:3659003	68:20:6517001
15	68:20:3001005	68:20:3617001	68:20:3661001	68:20:6517002
16	68:20:3001006	68:20:3618001	68:20:3661002	68:20:6517003
17	68:20:3001007	68:20:3618002	68:20:3661003	68:20:6517004
18	68:20:3001008	68:20:3619001	68:20:3662001	68:20:6517005
19	68:20:3001009	68:20:3620001	68:20:3663001	68:20:6517006
20	68:20:3001010	68:20:3621001	68:20:3665001	68:20:6520001
21	68:20:3001011	68:20:3622001	68:20:3667001	68:20:7415001
22	68:20:3001012	68:20:3623001	68:20:3668001	68:20:7436007
23	68:20:3001013	68:20:3624001	68:20:3669001	68:20:7437001
24	68:20:3001018	68:20:3625001	68:20:3670001	68:20:7601001
25	68:20:3001019	68:20:3626001	68:20:3670002	68:29:0204009
26	68:20:3008001	68:20:3627001	68:20:3670003	68:29:0205001
27	68:20:3011001	—	—	—

8.5. Графическое изображение границ четвертой подзоны приаэродромной территории аэродрома гражданской авиации Тамбов (Донское) приведено на схеме 5.





8.6. Перечень координат характерных точек границ секторов четвертой подзоны приаэродромной территории аэродрома гражданской авиации Тамбов (Донское) приведен в таблице 5.4.

Таблица 5.4

Обозначение характерных точек границ	Координаты МСК-68.1		Обозначение характерных точек границ	Координаты МСК-68.1	
	X	Y		X	Y
Сектор 1 Набс до 146,00 м			34	439593.26	1250604.37
1	440187.75	1250669.85	35	439600.38	1250575.22
2	440185.36	1250699.76	36	439610.37	1250546.94
3	440179.99	1250729.27	37	439623.14	1250519.79
4	440171.70	1250758.10	38	439638.56	1250494.05
5	440160.57	1250785.96	39	439656.47	1250469.99
6	440146.72	1250812.57	40	439676.69	1250447.83
7	440130.27	1250837.66	41	439699.03	1250427.80
8	440111.41	1250860.99	42	439723.25	1250410.10
9	440090.30	1250882.31	43	439749.12	1250394.91
10	440067.18	1250901.42	44	439776.38	1250382.38
11	440042.26	1250918.13	45	439804.75	1250372.64
12	440015.80	1250932.26	46	439833.96	1250365.78
13	439988.05	1250943.67	47	439857.92	1250362.39
14	439959.31	1250952.27	48	439887.89	1250360.89
15	439929.85	1250957.94	49	439917.85	1250362.39
16	439899.97	1250960.65	50	439947.51	1250366.88
17	439870.01	1250960.36	51	439976.58	1250374.30
18	439840.19	1250957.07	52	440004.76	1250384.59
19	439810.84	1250950.83	53	440031.77	1250397.65
20	439782.27	1250941.69	54	440057.34	1250413.33
21	439754.76	1250929.73	55	440081.22	1250431.49
22	439728.57	1250915.09	56	440103.16	1250451.95
23	439703.98	1250897.91	57	440122.96	1250474.50
24	439681.23	1250878.36	58	440140.40	1250498.91
25	439660.54	1250856.63	59	440155.31	1250524.93
26	439642.13	1250832.94	60	440167.55	1250552.32
27	439626.17	1250807.54	61	440177.00	1250580.80
28	439612.83	1250780.67	62	440183.55	1250610.07
29	439602.25	1250752.60	63	440187.15	1250639.86
30	439594.52	1250723.61	1	440187.75	1250669.85
31	439589.72	1250694.00	Сектор 2 Набс от 146,00 м до 153,70 м		
32	439587.90	1250664.05	Внешняя граница		
33	439589.09	1250634.07	1	440387.66	1250675.82

Обозначение характерных точек границ	Координаты МСК-68.1	
	X	Y
2	440383.67	1250725.66
3	440374.73	1250774.86
4	440360.91	1250822.91
5	440342.36	1250869.34
6	440319.27	1250913.69
7	440291.87	1250955.51
8	440260.42	1250994.39
9	440225.25	1251029.93
10	440186.71	1251061.77
11	440145.17	1251089.61
12	440101.07	1251113.17
13	440054.83	1251132.20
14	440006.92	1251146.51
15	439957.83	1251155.98
16	439908.03	1251160.49
17	439858.09	1251160.00
18	439808.39	1251154.53
19	439759.48	1251144.12
20	439711.86	1251128.88
21	439666.00	1251108.96
22	439622.36	1251084.56
23	439581.37	1251055.92
24	439543.45	1251023.33
25	439508.98	1250987.12
26	439478.29	1250947.65
27	439451.70	1250905.30
28	439429.47	1250860.52
29	439411.82	1250813.73
30	439398.94	1250765.42
31	439390.94	1250716.07
32	439387.91	1250666.16
33	439389.89	1250616.20
34	439396.84	1250566.68
35	439408.71	1250518.11
36	439425.36	1250470.97
37	439446.64	1250425.72
38	439472.34	1250382.83
39	439502.19	1250342.72
40	439535.89	1250305.79
41	439573.12	1250272.41

Обозначение характерных точек границ	Координаты МСК-68.1	
	X	Y
42	439613.49	1250242.91
43	439656.61	1250217.60
44	439702.04	1250196.71
45	439749.33	1250180.47
46	439798.00	1250169.04
47	439837.95	1250163.39
48	439887.89	1250160.89
49	439937.82	1250163.39
50	439987.26	1250170.87
51	440035.71	1250183.24
52	440082.67	1250200.39
53	440127.69	1250222.15
54	440170.31	1250248.29
55	440210.11	1250278.56
56	440246.68	1250312.66
57	440279.67	1250350.23
58	440308.74	1250390.92
59	440333.59	1250434.30
60	440354.00	1250479.95
61	440369.74	1250527.40
62	440380.66	1250576.20
63	440386.66	1250625.83
1	440387.66	1250675.82
Внутренняя граница		
1	440187.75	1250669.85
2	440185.36	1250699.76
3	440179.99	1250729.27
4	440171.70	1250758.10
5	440160.57	1250785.96
6	440146.72	1250812.57
7	440130.27	1250837.66
8	440111.41	1250860.99
9	440090.30	1250882.31
10	440067.18	1250901.42
11	440042.26	1250918.13
12	440015.80	1250932.26
13	439988.05	1250943.67
14	439959.31	1250952.27
15	439929.85	1250957.94
16	439899.97	1250960.65

Обозначение характерных точек границ	Координаты МСК-68.1	
	X	Y
17	439870.01	1250960.36
18	439840.19	1250957.07
19	439810.84	1250950.83
20	439782.27	1250941.69
21	439754.76	1250929.73
22	439728.57	1250915.09
23	439703.98	1250897.91
24	439681.23	1250878.36
25	439660.54	1250856.63
26	439642.13	1250832.94
27	439626.17	1250807.54
28	439612.83	1250780.67
29	439602.25	1250752.60
30	439594.52	1250723.61
31	439589.72	1250694.00
32	439587.90	1250664.05
33	439589.09	1250634.07
34	439593.26	1250604.37
35	439600.38	1250575.22
36	439610.37	1250546.94
37	439623.14	1250519.79
38	439638.56	1250494.05
39	439656.47	1250469.99
40	439676.69	1250447.83
41	439699.03	1250427.80
42	439723.25	1250410.10
43	439749.12	1250394.91
44	439776.38	1250382.38
45	439804.75	1250372.64
46	439833.96	1250365.78
47	439857.92	1250362.39
48	439887.89	1250360.89
49	439917.85	1250362.39
50	439947.51	1250366.88
51	439976.58	1250374.30
52	440004.76	1250384.59
53	440031.77	1250397.65
54	440057.34	1250413.33
55	440081.22	1250431.49
56	440103.16	1250451.95

Обозначение характерных точек границ	Координаты МСК-68.1	
	X	Y
57	440122.96	1250474.50
58	440140.40	1250498.91
59	440155.31	1250524.93
60	440167.55	1250552.32
61	440177.00	1250580.80
62	440183.55	1250610.07
63	440187.15	1250639.86
1	440187.75	1250669.85
Сектор 3 Набс от 153,70 м до 162,40 м		
Внешняя граница		
1	440887.44	1250690.76
2	440879.46	1250790.44
3	440861.56	1250888.82
4	440833.93	1250984.93
5	440796.84	1251077.80
6	440750.65	1251166.49
7	440695.84	1251250.13
8	440632.95	1251327.88
9	440562.61	1251398.96
10	440485.52	1251462.66
11	440402.46	1251518.34
12	440314.25	1251565.44
13	440221.77	1251603.50
14	440125.96	1251632.14
15	440027.77	1251651.06
16	439928.18	1251660.08
17	439828.29	1251659.11
18	439728.89	1251648.17
19	439631.08	1251627.35
20	439535.84	1251596.87
21	439444.12	1251557.03
22	439356.83	1251508.23
23	439274.86	1251450.95
24	439199.02	1251385.78
25	439130.06	1251313.35
26	439068.69	1251234.40
27	439015.51	1251149.72
28	438971.05	1251060.14
29	438935.76	1250966.58

Обозначение характерных точек границ	Координаты МСК-68.1	
	X	Y
30	438909.99	1250869.96
31	438893.99	1250771.24
32	438887.94	1250671.43
33	438891.89	1250571.50
34	438905.80	1250472.48
35	438929.53	1250375.33
36	438962.84	1250281.04
37	439005.40	1250190.55
38	439056.79	1250104.77
39	439116.49	1250024.54
40	439183.90	1249950.68
41	439258.35	1249883.92
42	439339.10	1249824.93
43	439425.33	1249774.30
44	439516.20	1249732.53
45	439610.77	1249700.05
46	439708.12	1249677.18
47	439788.01	1249665.89
48	439887.89	1249660.89
49	439987.76	1249665.89
50	440086.64	1249680.84
51	440183.53	1249705.59
52	440277.46	1249739.90
53	440367.50	1249783.41
54	440452.74	1249835.70
55	440532.33	1249896.24
56	440605.48	1249964.42
57	440671.45	1250039.58
58	440729.58	1250120.94
59	440779.30	1250207.70
60	440820.11	1250299.00
61	440851.59	1250393.91
62	440873.44	1250491.50
63	440885.43	1250590.78
1	440887.44	1250690.76
Внутренняя граница		
1	440387.66	1250675.82
2	440383.67	1250725.66
3	440374.73	1250774.86
4	440360.91	1250822.91

Обозначение характерных точек границ	Координаты МСК-68.1	
	X	Y
5	440342.36	1250869.34
6	440319.27	1250913.69
7	440291.87	1250955.51
8	440260.42	1250994.39
9	440225.25	1251029.93
10	440186.71	1251061.77
11	440145.17	1251089.61
12	440101.07	1251113.17
13	440054.83	1251132.20
14	440006.92	1251146.51
15	439957.83	1251155.98
16	439908.03	1251160.49
17	439858.09	1251160.00
18	439808.39	1251154.53
19	439759.48	1251144.12
20	439711.86	1251128.88
21	439666.00	1251108.96
22	439622.36	1251084.56
23	439581.37	1251055.92
24	439543.45	1251023.33
25	439508.98	1250987.12
26	439478.29	1250947.65
27	439451.70	1250905.30
28	439429.47	1250860.52
29	439411.82	1250813.73
30	439398.94	1250765.42
31	439390.94	1250716.07
32	439387.91	1250666.16
33	439389.89	1250616.20
34	439396.84	1250566.68
35	439408.71	1250518.11
36	439425.36	1250470.97
37	439446.64	1250425.72
38	439472.34	1250382.83
39	439502.19	1250342.72
40	439535.89	1250305.79
41	439573.12	1250272.41
42	439613.49	1250242.91
43	439656.61	1250217.60
44	439702.04	1250196.71

Обозначение характерных точек границ	Координаты МСК-68.1	
	X	Y
45	439749.33	1250180.47
46	439798.00	1250169.04
47	439837.95	1250163.39
48	439887.89	1250160.89
49	439937.82	1250163.39
50	439987.26	1250170.87
51	440035.71	1250183.24
52	440082.67	1250200.39
53	440127.69	1250222.15
54	440170.31	1250248.29
55	440210.11	1250278.56
56	440246.68	1250312.66
57	440279.67	1250350.23
58	440308.74	1250390.92
59	440333.59	1250434.30
60	440354.00	1250479.95
61	440369.74	1250527.40
62	440380.66	1250576.20
63	440386.66	1250625.83
1	440387.66	1250675.82
Сектор 4		
Набс от 131,50 м до 167,30 м		
Внешняя граница		
1	438618.82	1250479.26
2	438628.81	1250419.57
3	438659.08	1250295.43
4	438701.57	1250174.90
5	438755.86	1250059.20
6	438821.41	1249949.45
7	438897.57	1249846.77
8	438983.61	1249752.15
9	439078.66	1249666.57
10	439181.80	1249590.86
11	439292.08	1249525.75
12	439408.43	1249471.92
13	439529.57	1249429.98
14	439654.26	1249400.36
15	439759.85	1249385.30
16	439887.89	1249378.89
17	440015.94	1249385.30

Обозначение характерных точек границ	Координаты МСК-68.1	
	X	Y
18	440142.69	1249404.47
19	440267.06	1249436.25
20	440387.62	1249480.30
21	440503.20	1249536.20
22	440612.64	1249603.41
23	440714.83	1249681.25
24	440808.74	1249768.95
25	440893.42	1249865.64
26	440968.01	1249970.34
27	441031.75	1250082.01
28	441083.99	1250199.52
29	441124.20	1250321.69
30	441151.97	1250447.28
31	441167.01	1250575.03
32	441169.17	1250703.65
33	441158.44	1250831.83
34	441134.91	1250958.29
35	441099.16	1251080.82
36	441051.16	1251199.70
37	440991.53	1251313.19
38	440920.87	1251420.15
39	440839.87	1251519.53
40	440749.35	1251610.31
41	440650.22	1251691.60
42	440543.47	1251762.59
43	440430.16	1251822.56
44	440311.43	1251870.91
45	440188.46	1251907.16
46	440062.48	1251930.95
47	439934.77	1251942.03
48	439806.56	1251940.31
49	439679.24	1251925.80
50	439554.04	1251898.66
51	439432.21	1251859.17
52	439314.97	1251807.75
53	439203.47	1251744.91
54	439098.82	1251671.29
55	439002.06	1251587.62
56	438914.13	1251494.76
57	438837.68	1251396.13

Обозначение характерных точек границ	Координаты МСК-68.1	
	X	Y
58	438813.95	1251361.02
59	438772.30	1251390.18
60	438728.67	1251414.58
61	438682.81	1251434.51
62	438635.19	1251449.75
63	438586.28	1251460.17
64	438536.59	1251465.64
65	438486.59	1251466.13
66	438436.79	1251461.62
67	438387.69	1251452.16
68	438339.79	1251437.84
69	438293.55	1251418.81
70	438249.45	1251395.26
71	438207.91	1251367.42
72	438169.37	1251335.57
73	438134.20	1251300.03
74	438102.75	1251261.16
75	438075.35	1251219.34
76	438052.26	1251174.99
77	438033.71	1251128.55
78	438019.89	1251080.50
79	438010.95	1251031.31
80	438006.96	1250981.47
81	438007.96	1250931.48
82	438013.96	1250881.84
83	438024.88	1250833.05
84	438040.62	1250785.59
85	438061.02	1250739.94
86	438085.88	1250696.56
87	438114.95	1250655.88
88	438147.94	1250618.30
89	438184.51	1250584.21
90	438224.31	1250553.94
91	438266.93	1250527.79
92	438311.95	1250506.04
93	438358.91	1250488.89
94	438407.36	1250476.51
95	438456.79	1250469.04
96	438506.73	1250466.54
97	438556.67	1250469.04

Обозначение характерных точек границ	Координаты МСК-68.1	
	X	Y
98	438596.56	1250474.67
1	438618.82	1250479.26
Внутренняя граница (контур 1)		
1	440887.44	1250690.76
2	440879.46	1250790.44
3	440861.56	1250888.82
4	440833.93	1250984.93
5	440796.84	1251077.80
6	440750.65	1251166.49
7	440695.84	1251250.13
8	440632.95	1251327.88
9	440562.61	1251398.96
10	440485.52	1251462.66
11	440402.46	1251518.34
12	440314.25	1251565.44
13	440221.77	1251603.50
14	440125.96	1251632.14
15	440027.77	1251651.06
16	439928.18	1251660.08
17	439828.29	1251659.11
18	439728.89	1251648.17
19	439631.08	1251627.35
20	439535.84	1251596.87
21	439444.12	1251557.03
22	439356.83	1251508.23
23	439274.86	1251450.95
24	439199.02	1251385.78
25	439130.06	1251313.35
26	439068.69	1251234.40
27	439015.51	1251149.72
28	438971.05	1251060.14
29	438935.76	1250966.58
30	438909.99	1250869.96
31	438893.99	1250771.24
32	438887.94	1250671.43
33	438891.89	1250571.50
34	438905.80	1250472.48
35	438929.53	1250375.33
36	438962.84	1250281.04
37	439005.40	1250190.55

Обозначение характерных точек границ	Координаты МСК-68.1	
	X	Y
38	439056.79	1250104.77
39	439116.49	1250024.54
40	439183.90	1249950.68
41	439258.35	1249883.92
42	439339.10	1249824.93
43	439425.33	1249774.30
44	439516.20	1249732.53
45	439610.77	1249700.05
46	439708.12	1249677.18
47	439788.01	1249665.89
48	439887.89	1249660.89
49	439987.76	1249665.89
50	440086.64	1249680.84
51	440183.53	1249705.59
52	440277.46	1249739.90
53	440367.50	1249783.41
54	440452.74	1249835.70
55	440532.33	1249896.24
56	440605.48	1249964.42
57	440671.45	1250039.58
58	440729.58	1250120.94
59	440779.30	1250207.70
60	440820.11	1250299.00
61	440851.59	1250393.91
62	440873.44	1250491.50
63	440885.43	1250590.78
1	440887.44	1250690.76
Внутренняя граница (контур 2)		
1	438534.43	1250870.45
2	438543.89	1250873.70
3	438552.98	1250877.87
4	438561.60	1250882.93
5	438569.68	1250888.83
6	438577.12	1250895.51
7	438583.87	1250902.89
8	438589.84	1250910.91
9	438594.98	1250919.49
10	438599.23	1250928.54
11	438602.57	1250937.97
12	438604.94	1250947.68

Обозначение характерных точек границ	Координаты МСК-68.1	
	X	Y
13	438606.33	1250957.59
14	438606.73	1250967.58
15	438606.12	1250977.56
16	438604.52	1250987.43
17	438601.95	1250997.09
18	438598.42	1251006.45
19	438593.98	1251015.41
20	438588.66	1251023.88
21	438582.52	1251031.77
22	438575.63	1251039.02
23	438568.04	1251045.53
24	438559.85	1251051.26
25	438551.12	1251056.14
26	438541.95	1251060.13
27	438532.42	1251063.18
28	438522.64	1251065.26
29	438512.70	1251066.36
30	438502.70	1251066.45
31	438492.74	1251065.55
32	438482.92	1251063.66
33	438473.34	1251060.80
34	438464.10	1251056.99
35	438455.27	1251052.28
36	438446.97	1251046.71
37	438439.76	1251040.34
38	438432.23	1251033.23
39	438425.94	1251025.46
40	438420.46	1251017.10
41	438415.84	1251008.23
42	438412.13	1250998.94
43	438409.36	1250989.33
44	438407.57	1250979.49
45	438406.78	1250969.52
46	438406.98	1250959.52
47	438408.18	1250949.60
48	438410.36	1250939.84
49	438413.51	1250930.35
50	438417.59	1250921.22
51	438422.56	1250912.54
52	438428.38	1250904.40



Обозначение характерных точек границ	Координаты МСК-68.1	
	X	Y
53	438434.97	1250896.89
54	438442.29	1250890.07
55	438450.25	1250884.02
56	438458.77	1250878.79
57	438467.77	1250874.44
58	438477.17	1250871.01
59	438486.86	1250868.53
60	438496.74	1250867.04
61	438506.73	1250866.54
62	438516.72	1250867.04
63	438524.70	1250868.16
1	438534.43	1250870.45
Сектор 5 Набс до 131,50 м		
1	438534.43	1250870.45
2	438543.89	1250873.70
3	438552.98	1250877.87
4	438561.60	1250882.93
5	438569.68	1250888.83
6	438577.12	1250895.51
7	438583.87	1250902.89
8	438589.84	1250910.91
9	438594.98	1250919.49
10	438599.23	1250928.54
11	438602.57	1250937.97
12	438604.94	1250947.68
13	438606.33	1250957.59
14	438606.73	1250967.58
15	438606.12	1250977.56
16	438604.52	1250987.43
17	438601.95	1250997.09
18	438598.42	1251006.45
19	438593.98	1251015.41
20	438588.66	1251023.88
21	438582.52	1251031.77
22	438575.63	1251039.02
23	438568.04	1251045.53
24	438559.85	1251051.26
25	438551.12	1251056.14
26	438541.95	1251060.13

Обозначение характерных точек границ	Координаты МСК-68.1	
	X	Y
27	438532.42	1251063.18
28	438522.64	1251065.26
29	438512.70	1251066.36
30	438502.70	1251066.45
31	438492.74	1251065.55
32	438482.92	1251063.66
33	438473.34	1251060.80
34	438464.10	1251056.99
35	438455.27	1251052.28
36	438446.97	1251046.71
37	438439.76	1251040.34
38	438432.23	1251033.23
39	438425.94	1251025.46
40	438420.46	1251017.10
41	438415.84	1251008.23
42	438412.13	1250998.94
43	438409.36	1250989.33
44	438407.57	1250979.49
45	438406.78	1250969.52
46	438406.98	1250959.52
47	438408.18	1250949.60
48	438410.36	1250939.84
49	438413.51	1250930.35
50	438417.59	1250921.22
51	438422.56	1250912.54
52	438428.38	1250904.40
53	438434.97	1250896.89
54	438442.29	1250890.07
55	438450.25	1250884.02
56	438458.77	1250878.79
57	438467.77	1250874.44
58	438477.17	1250871.01
59	438486.86	1250868.53
60	438496.74	1250867.04
61	438506.73	1250866.54
62	438516.72	1250867.04
63	438524.70	1250868.16
1	438534.43	1250870.45
Сектор 6 Набс от 167,30 м до 171,10 м		

Обозначение характерных точек границ	Координаты МСК-68.1	
	X	Y
Внешняя граница		
1	438640.42	1251493.85
2	438593.29	1251503.61
3	438539.21	1251509.56
4	438484.82	1251510.09
5	438430.64	1251505.19
6	438377.22	1251494.89
7	438325.10	1251479.32
8	438274.79	1251458.61
9	438226.81	1251432.99
10	438181.62	1251402.70
11	438139.68	1251368.04
12	438101.42	1251329.38
13	438067.20	1251287.08
14	438037.39	1251241.58
15	438012.26	1251193.33
16	437992.08	1251142.81
17	437977.05	1251090.53
18	437967.32	1251037.01
19	437962.97	1250982.78
20	437964.07	1250928.39
21	437970.59	1250874.39
22	437982.48	1250821.30
23	437999.60	1250769.67
24	438021.80	1250720.00
25	438048.85	1250672.80
26	438080.48	1250628.54
27	438116.36	1250587.66
28	438156.16	1250550.56
29	438199.45	1250517.63
30	438245.82	1250489.18
31	438294.80	1250465.51
32	438345.90	1250446.85
33	438398.61	1250433.39
34	438405.45	1250432.05
35	438414.75	1250378.27
36	438450.35	1250232.55
37	438500.31	1250091.12
38	438564.16	1249955.38
39	438641.24	1249826.70

Обозначение характерных точек границ	Координаты МСК-68.1	
	X	Y
40	438730.79	1249706.37
41	438831.90	1249595.57
42	438943.58	1249495.43
43	439064.70	1249406.95
44	439194.06	1249331.00
45	439330.35	1249268.36
46	439472.22	1249219.64
47	439618.24	1249185.33
48	439738.07	1249168.39
49	439887.89	1249160.89
50	440037.70	1249168.39
51	440186.01	1249190.82
52	440331.35	1249227.94
53	440472.25	1249279.40
54	440607.30	1249344.67
55	440735.16	1249423.10
56	440854.55	1249513.91
57	440964.27	1249616.19
58	441063.23	1249728.92
59	441150.43	1249850.96
60	441225.01	1249981.11
61	441286.22	1250118.05
62	441333.44	1250260.43
63	441366.21	1250406.80
64	441384.20	1250555.72
65	441387.22	1250705.69
66	441375.25	1250855.21
67	441348.40	1251002.79
68	441306.95	1251146.95
69	441251.31	1251286.25
70	441182.04	1251419.29
71	441099.82	1251544.76
72	441005.49	1251661.38
73	440899.97	1251768.00
74	440784.34	1251863.54
75	440659.74	1251947.06
76	440527.43	1252017.72
77	440388.72	1252074.81
78	440245.00	1252117.76
79	440097.71	1252146.14

Обозначение характерных точек границ	Координаты МСК-68.1	
	X	Y
80	439948.32	1252159.67
81	439798.49	1252158.22
82	439649.39	1252141.81
83	439502.67	1252110.58
84	439359.81	1252064.86
85	439222.23	1252005.10
86	439091.31	1251931.90
87	438968.35	1251845.98
88	438854.58	1251748.22
89	438751.15	1251639.58
90	438659.09	1251521.16
1	438640.42	1251493.85
Внутренняя граница		
1	438618.82	1250479.26
2	438628.81	1250419.57
3	438659.08	1250295.43
4	438701.57	1250174.90
5	438755.86	1250059.20
6	438821.41	1249949.45
7	438897.57	1249846.77
8	438983.61	1249752.15
9	439078.66	1249666.57
10	439181.80	1249590.86
11	439292.08	1249525.75
12	439408.43	1249471.92
13	439529.57	1249429.98
14	439654.26	1249400.36
15	439759.85	1249385.30
16	439887.89	1249378.89
17	440015.94	1249385.30
18	440142.69	1249404.47
19	440267.06	1249436.25
20	440387.62	1249480.30
21	440503.20	1249536.20
22	440612.64	1249603.41
23	440714.83	1249681.25
24	440808.74	1249768.95
25	440893.42	1249865.64
26	440968.01	1249970.34
27	441031.75	1250082.01

Обозначение характерных точек границ	Координаты МСК-68.1	
	X	Y
28	441083.99	1250199.52
29	441124.20	1250321.69
30	441151.97	1250447.28
31	441167.01	1250575.03
32	441169.17	1250703.65
33	441158.44	1250831.83
34	441134.91	1250958.29
35	441099.16	1251080.82
36	441051.16	1251199.70
37	440991.53	1251313.19
38	440920.87	1251420.15
39	440839.87	1251519.53
40	440749.35	1251610.31
41	440650.22	1251691.60
42	440543.47	1251762.59
43	440430.16	1251822.56
44	440311.43	1251870.91
45	440188.46	1251907.16
46	440062.48	1251930.95
47	439934.77	1251942.03
48	439806.56	1251940.31
49	439679.24	1251925.80
50	439554.04	1251898.66
51	439432.21	1251859.17
52	439314.97	1251807.75
53	439203.47	1251744.91
54	439098.82	1251671.29
55	439002.06	1251587.62
56	438914.13	1251494.76
57	438837.68	1251396.13
58	438813.95	1251361.02
59	438772.30	1251390.18
60	438728.67	1251414.58
61	438682.81	1251434.51
62	438635.19	1251449.75
63	438586.28	1251460.17
64	438536.59	1251465.64
65	438486.59	1251466.13
66	438436.79	1251461.62
67	438387.69	1251452.16

Обозначение характерных точек границ	Координаты МСК-68.1	
	X	Y
68	438339.79	1251437.84
69	438293.55	1251418.81
70	438249.45	1251395.26
71	438207.91	1251367.42
72	438169.37	1251335.57
73	438134.20	1251300.03
74	438102.75	1251261.16
75	438075.35	1251219.34
76	438052.26	1251174.99
77	438033.71	1251128.55
78	438019.89	1251080.50
79	438010.95	1251031.31
80	438006.96	1250981.47
81	438007.96	1250931.48
82	438013.96	1250881.84
83	438024.88	1250833.05
84	438040.62	1250785.59
85	438061.02	1250739.94
86	438085.88	1250696.56
87	438114.95	1250655.88
88	438147.94	1250618.30
89	438184.51	1250584.21
90	438224.31	1250553.94
91	438266.93	1250527.79
92	438311.95	1250506.04
93	438358.91	1250488.89
94	438407.36	1250476.51
95	438456.79	1250469.04
96	438506.73	1250466.54
97	438556.67	1250469.04
98	438596.56	1250474.67
1	438618.82	1250479.26
Сектор 7		
Набс от 157,50 м до 179,80 м		
Внешняя граница		
1	441197.60	1249149.39
2	441198.55	1249137.77
3	441209.06	1249063.00
4	441222.92	1249003.80
5	441246.70	1248932.11

Обозначение характерных точек границ	Координаты МСК-68.1	
	X	Y
6	441277.51	1248863.18
7	441315.04	1248797.67
8	441358.94	1248736.24
9	441408.75	1248679.50
10	441463.97	1248628.02
11	441524.06	1248582.32
12	441588.42	1248542.84
13	441656.40	1248509.99
14	441727.32	1248484.09
15	441800.47	1248465.40
16	441875.12	1248454.11
17	441950.53	1248450.34
18	442025.93	1248454.11
19	442100.58	1248465.40
20	442173.73	1248484.09
21	442244.65	1248509.99
22	442312.63	1248542.84
23	442376.99	1248582.32
24	442437.08	1248628.02
25	442492.30	1248679.50
26	442542.11	1248736.24
27	442586.01	1248797.67
28	442623.54	1248863.18
29	442654.35	1248932.11
30	442678.12	1249003.77
31	442694.61	1249077.45
32	442703.67	1249152.40
33	442705.19	1249227.89
34	442699.16	1249303.15
35	442685.65	1249377.43
36	442664.79	1249449.99
37	442636.78	1249520.10
38	442601.91	1249587.07
39	442560.53	1249650.22
40	442513.05	1249708.92
41	442459.94	1249762.58
42	442401.74	1249810.67
43	442339.03	1249852.71
44	442272.43	1249888.27
45	442202.61	1249917.01

Обозначение характерных точек границ	Координаты МСК-68.1	
	X	Y
46	442130.27	1249938.63
47	442056.14	1249952.91
48	441980.94	1249959.72
49	441905.45	1249958.99
50	441830.40	1249950.72
51	441756.56	1249935.00
52	441750.91	1249933.47
53	441752.33	1249937.11
54	441815.29	1250126.94
55	441833.65	1250198.28
56	441858.98	1250322.11
57	441882.97	1250520.66
58	441886.99	1250720.62
59	441871.03	1250919.99
60	441835.24	1251116.76
61	441813.68	1251200.65
62	441779.97	1251308.97
63	441705.79	1251494.70
64	441613.42	1251672.10
65	441503.80	1251839.38
66	441378.02	1251994.87
67	441237.34	1252137.03
68	441083.16	1252264.43
69	440917.03	1252375.79
70	440740.61	1252470.00
71	440555.66	1252546.12
72	440364.04	1252603.38
73	440167.65	1252641.23
74	439968.46	1252659.27
75	439768.69	1252657.34
76	439601.52	1252640.28
77	439569.89	1252635.45
78	439374.27	1252593.82
79	439183.79	1252532.85
80	439000.34	1252453.17
81	438825.78	1252355.57
82	438661.83	1252241.02
83	438510.15	1252110.66
84	438372.24	1251965.81
85	438364.11	1251956.31

Обозначение характерных точек границ	Координаты МСК-68.1	
	X	Y
86	438249.49	1251807.91
87	438143.12	1251638.54
88	438054.21	1251459.40
89	438027.65	1251395.40
90	437987.22	1251345.42
91	437951.97	1251291.64
92	437922.28	1251234.61
93	437898.43	1251174.89
94	437880.66	1251113.10
95	437869.15	1251049.83
96	437864.02	1250985.74
97	437865.31	1250921.45
98	437873.02	1250857.62
99	437887.07	1250794.87
100	437891.43	1250779.85
101	437888.00	1250681.96
102	437895.89	1250482.12
103	437923.71	1250284.06
104	437959.81	1250129.35
105	437971.17	1250089.77
106	438037.79	1249901.20
107	438122.91	1249720.22
108	438225.69	1249548.64
109	438345.09	1249388.19
110	438479.91	1249240.47
111	438628.82	1249106.95
112	438790.31	1248988.97
113	438793.10	1248987.14
114	438962.78	1248887.71
115	439144.50	1248804.18
116	439333.66	1248739.22
117	439528.36	1248693.47
118	439688.14	1248670.89
119	439887.89	1248660.89
120	440024.74	1248665.58
121	440087.64	1248670.89
122	440285.39	1248700.79
123	440479.17	1248750.29
124	440667.03	1248818.90
125	440847.10	1248905.93

Обозначение характерных точек границ	Координаты МСК-68.1	
	X	Y
126	440975.65	1248982.57
127	441017.59	1249010.50
128	441176.77	1249131.58
1	441197.60	1249149.39
Внутренняя граница (контур 1)		
1	438640.42	1251493.85
2	438593.29	1251503.61
3	438539.21	1251509.56
4	438484.82	1251510.09
5	438430.64	1251505.19
6	438377.22	1251494.89
7	438325.10	1251479.32
8	438274.79	1251458.61
9	438226.81	1251432.99
10	438181.62	1251402.70
11	438139.68	1251368.04
12	438101.42	1251329.38
13	438067.20	1251287.08
14	438037.39	1251241.58
15	438012.26	1251193.33
16	437992.08	1251142.81
17	437977.05	1251090.53
18	437967.32	1251037.01
19	437962.97	1250982.78
20	437964.07	1250928.39
21	437970.59	1250874.39
22	437982.48	1250821.30
23	437999.60	1250769.67
24	438021.80	1250720.00
25	438048.85	1250672.80
26	438080.48	1250628.54
27	438116.36	1250587.66
28	438156.16	1250550.56
29	438199.45	1250517.63
30	438245.82	1250489.18
31	438294.80	1250465.51
32	438345.90	1250446.85
33	438398.61	1250433.39
34	438405.45	1250432.05
35	438414.75	1250378.27

Обозначение характерных точек границ	Координаты МСК-68.1	
	X	Y
36	438450.35	1250232.55
37	438500.31	1250091.12
38	438564.16	1249955.38
39	438641.24	1249826.70
40	438730.79	1249706.37
41	438831.90	1249595.57
42	438943.58	1249495.43
43	439064.70	1249406.95
44	439194.06	1249331.00
45	439330.35	1249268.36
46	439472.22	1249219.64
47	439618.24	1249185.33
48	439738.07	1249168.39
49	439887.89	1249160.89
50	440037.70	1249168.39
51	440186.01	1249190.82
52	440331.35	1249227.94
53	440472.25	1249279.40
54	440607.30	1249344.67
55	440735.16	1249423.10
56	440854.55	1249513.91
57	440964.27	1249616.19
58	441063.23	1249728.92
59	441150.43	1249850.96
60	441225.01	1249981.11
61	441286.22	1250118.05
62	441333.44	1250260.43
63	441366.21	1250406.80
64	441384.20	1250555.72
65	441387.22	1250705.69
66	441375.25	1250855.21
67	441348.40	1251002.79
68	441306.95	1251146.95
69	441251.31	1251286.25
70	441182.04	1251419.29
71	441099.82	1251544.76
72	441005.49	1251661.38
73	440899.97	1251768.00
74	440784.34	1251863.54
75	440659.74	1251947.06

Обозначение характерных точек границ	Координаты МСК-68.1	
	X	Y
76	440527.43	1252017.72
77	440388.72	1252074.81
78	440245.00	1252117.76
79	440097.71	1252146.14
80	439948.32	1252159.67
81	439798.49	1252158.22
82	439649.39	1252141.81
83	439502.67	1252110.58
84	439359.81	1252064.86
85	439222.23	1252005.10
86	439091.31	1251931.90
87	438968.35	1251845.98
88	438854.58	1251748.22
89	438751.15	1251639.58
90	438659.09	1251521.16
1	438640.42	1251493.85
Внутренняя граница (контур 2)		
1	441471.36	1249062.49
2	441484.41	1249024.39
3	441504.82	1248978.74
4	441529.68	1248935.36
5	441558.74	1248894.68
6	441591.73	1248857.10
7	441628.30	1248823.01
8	441668.10	1248792.74
9	441710.72	1248766.60
10	441755.74	1248744.84
11	441802.71	1248727.69
12	441851.15	1248715.31
13	441900.59	1248707.84
14	441950.53	1248705.34
15	442000.46	1248707.84
16	442049.90	1248715.31
17	442098.34	1248727.69
18	442145.31	1248744.84
19	442190.33	1248766.60
20	442232.95	1248792.74
21	442272.75	1248823.01
22	442309.32	1248857.10
23	442342.31	1248894.68

Обозначение характерных точек границ	Координаты МСК-68.1	
	X	Y
24	442371.37	1248935.36
25	442396.23	1248978.74
26	442416.64	1249024.39
27	442432.38	1249071.85
28	442443.30	1249120.64
29	442449.29	1249170.28
30	442450.30	1249220.27
31	442446.31	1249270.11
32	442437.36	1249319.30
33	442423.55	1249367.36
34	442405.00	1249413.79
35	442381.91	1249458.14
36	442354.50	1249499.96
37	442323.06	1249538.83
38	442287.89	1249574.37
39	442249.34	1249606.22
40	442207.81	1249634.06
41	442163.71	1249657.61
42	442117.47	1249676.64
43	442069.56	1249690.96
44	442020.47	1249700.42
45	441970.67	1249704.93
46	441920.67	1249704.45
47	441870.97	1249698.97
48	441822.07	1249688.55
49	441774.45	1249673.31
50	441728.59	1249653.38
51	441684.95	1249628.98
52	441643.97	1249600.34
53	441606.05	1249567.74
54	441571.58	1249531.53
55	441540.90	1249492.05
56	441514.31	1249449.70
57	441492.08	1249404.91
58	441474.44	1249358.13
59	441461.56	1249309.82
60	441453.57	1249260.46
61	441450.55	1249210.55
62	441452.53	1249162.57
63	441459.49	1249111.08

Обозначение характерных точек границ	Координаты МСК-68.1	
	X	Y
1	441471.36	1249062.49
Сектор 8 Набс до 122,00 м		
1	441944.55	1249305.16
2	441934.61	1249304.06
3	441924.83	1249301.98
4	441915.31	1249298.93
5	441906.14	1249294.95
6	441897.41	1249290.07
7	441889.21	1249284.34
8	441881.63	1249277.82
9	441874.74	1249270.58
10	441868.60	1249262.68
11	441863.28	1249254.21
12	441858.84	1249245.25
13	441855.31	1249235.90
14	441852.73	1249226.23
15	441851.13	1249216.36
16	441850.53	1249206.38
17	441850.93	1249196.39
18	441852.32	1249186.49
19	441854.69	1249176.77
20	441857.30	1249169.15
21	441861.38	1249160.02
22	441866.36	1249151.34
23	441872.17	1249143.21
24	441878.77	1249135.69
25	441886.08	1249128.87
26	441894.04	1249122.82
27	441902.56	1249117.59
28	441911.57	1249113.24
29	441920.96	1249109.81
30	441930.65	1249107.33
31	441940.54	1249105.84
32	441950.53	1249105.34
33	441960.51	1249105.84
34	441970.40	1249107.33
35	441980.09	1249109.81
36	441989.48	1249113.24
37	441998.49	1249117.59

Обозначение характерных точек границ	Координаты МСК-68.1	
	X	Y
38	442007.01	1249122.82
39	442014.97	1249128.87
40	442022.28	1249135.69
41	442028.88	1249143.21
42	442034.69	1249151.34
43	442039.67	1249160.02
44	442043.75	1249169.15
45	442046.90	1249178.64
46	442049.08	1249188.40
47	442050.28	1249198.33
48	442050.48	1249208.32
49	442049.68	1249218.29
50	442047.89	1249228.13
51	442045.13	1249237.74
52	442041.42	1249247.03
53	442036.80	1249255.90
54	442031.32	1249264.26
55	442025.03	1249272.04
56	442018.00	1249279.14
57	442010.29	1249285.51
58	442001.98	1249291.08
59	441993.16	1249295.79
60	441983.91	1249299.60
61	441974.33	1249302.46
62	441964.51	1249304.35
63	441954.55	1249305.26
1	441944.55	1249305.16
Сектор 9 Набс от 122,00 м до 157,50 м		
Внешняя граница		
1	441471.36	1249062.49
2	441484.41	1249024.39
3	441504.82	1248978.74
4	441529.68	1248935.36
5	441558.74	1248894.68
6	441591.73	1248857.10
7	441628.30	1248823.01
8	441668.10	1248792.74
9	441710.72	1248766.60
10	441755.74	1248744.84



Обозначение характерных точек границ	Координаты МСК-68.1	
	X	Y
11	441802.71	1248727.69
12	441851.15	1248715.31
13	441900.59	1248707.84
14	441950.53	1248705.34
15	442000.46	1248707.84
16	442049.90	1248715.31
17	442098.34	1248727.69
18	442145.31	1248744.84
19	442190.33	1248766.60
20	442232.95	1248792.74
21	442272.75	1248823.01
22	442309.32	1248857.10
23	442342.31	1248894.68
24	442371.37	1248935.36
25	442396.23	1248978.74
26	442416.64	1249024.39
27	442432.38	1249071.85
28	442443.30	1249120.64
29	442449.29	1249170.28
30	442450.30	1249220.27
31	442446.31	1249270.11
32	442437.36	1249319.30
33	442423.55	1249367.36
34	442405.00	1249413.79
35	442381.91	1249458.14
36	442354.50	1249499.96
37	442323.06	1249538.83
38	442287.89	1249574.37
39	442249.34	1249606.22
40	442207.81	1249634.06
41	442163.71	1249657.61
42	442117.47	1249676.64
43	442069.56	1249690.96
44	442020.47	1249700.42
45	441970.67	1249704.93
46	441920.67	1249704.45
47	441870.97	1249698.97
48	441822.07	1249688.55
49	441774.45	1249673.31
50	441728.59	1249653.38

Обозначение характерных точек границ	Координаты МСК-68.1	
	X	Y
51	441684.95	1249628.98
52	441643.97	1249600.34
53	441606.05	1249567.74
54	441571.58	1249531.53
55	441540.90	1249492.05
56	441514.31	1249449.70
57	441492.08	1249404.91
58	441474.44	1249358.13
59	441461.56	1249309.82
60	441453.57	1249260.46
61	441450.55	1249210.55
62	441452.53	1249162.57
63	441459.49	1249111.08
1	441471.36	1249062.49
Внутренняя граница		
1	441944.55	1249305.16
2	441934.61	1249304.06
3	441924.83	1249301.98
4	441915.31	1249298.93
5	441906.14	1249294.95
6	441897.41	1249290.07
7	441889.21	1249284.34
8	441881.63	1249277.82
9	441874.74	1249270.58
10	441868.60	1249262.68
11	441863.28	1249254.21
12	441858.84	1249245.25
13	441855.31	1249235.90
14	441852.73	1249226.23
15	441851.13	1249216.36
16	441850.53	1249206.38
17	441850.93	1249196.39
18	441852.32	1249186.49
19	441854.69	1249176.77
20	441857.30	1249169.15
21	441861.38	1249160.02
22	441866.36	1249151.34
23	441872.17	1249143.21
24	441878.77	1249135.69
25	441886.08	1249128.87

Обозначение характерных точек границ	Координаты МСК-68.1	
	X	Y
26	441894.04	1249122.82
27	441902.56	1249117.59
28	441911.57	1249113.24
29	441920.96	1249109.81
30	441930.65	1249107.33
31	441940.54	1249105.84
32	441950.53	1249105.34
33	441960.51	1249105.84
34	441970.40	1249107.33
35	441980.09	1249109.81
36	441989.48	1249113.24
37	441998.49	1249117.59
38	442007.01	1249122.82
39	442014.97	1249128.87
40	442022.28	1249135.69
41	442028.88	1249143.21
42	442034.69	1249151.34
43	442039.67	1249160.02
44	442043.75	1249169.15
45	442046.90	1249178.64
46	442049.08	1249188.40
47	442050.28	1249198.33
48	442050.48	1249208.32
49	442049.68	1249218.29
50	442047.89	1249228.13
51	442045.13	1249237.74
52	442041.42	1249247.03
53	442036.80	1249255.90
54	442031.32	1249264.26
55	442025.03	1249272.04
56	442018.00	1249279.14
57	442010.29	1249285.51
58	442001.98	1249291.08
59	441993.16	1249295.79
60	441983.91	1249299.60
61	441974.33	1249302.46
62	441964.51	1249304.35
63	441954.55	1249305.26
1	441944.55	1249305.16
Сектор 10		

Обозначение характерных точек границ	Координаты МСК-68.1	
	X	Y
Набс от 179,80 м до 201,20 м		
1	440975.65	1248982.57
2	440992.20	1248919.65
3	441018.30	1248843.45
4	441059.11	1248752.15
5	441108.83	1248665.39
6	441166.96	1248584.02
7	441232.94	1248508.87
8	441306.08	1248440.68
9	441385.68	1248380.14
10	441470.92	1248327.85
11	441560.95	1248284.34
12	441654.89	1248250.04
13	441751.77	1248225.29
14	441850.65	1248210.34
15	441950.53	1248205.34
16	442050.40	1248210.34
17	442149.28	1248225.29
18	442246.16	1248250.04
19	442340.10	1248284.34
20	442430.13	1248327.85
21	442515.37	1248380.14
22	442594.97	1248440.68
23	442668.11	1248508.87
24	442734.09	1248584.02
25	442792.22	1248665.39
26	442841.94	1248752.15
27	442882.75	1248843.45
28	442914.23	1248938.36
29	442936.07	1249035.95
30	442948.06	1249135.22
31	442950.08	1249235.20
32	442942.10	1249334.88
33	442924.20	1249433.27
34	442896.57	1249529.38
35	442859.47	1249622.24
36	442813.29	1249710.94
37	442758.48	1249794.58
38	442695.59	1249872.33
39	442625.25	1249943.41

Обозначение характерных точек границ	Координаты МСК-68.1	
	X	Y
40	442548.16	1250007.10
41	442465.10	1250062.78
42	442376.89	1250109.89
43	442284.41	1250147.95
44	442188.60	1250176.58
45	442090.41	1250195.51
46	441990.81	1250204.53
47	441890.82	1250203.55
48	441833.69	1250198.49
49	441833.65	1250198.28
50	441815.29	1250126.94
51	441752.33	1249937.11
52	441750.91	1249933.47
53	441756.56	1249935.00
54	441830.40	1249950.72
55	441905.45	1249958.99
56	441980.94	1249959.72
57	442056.14	1249952.91
58	442130.27	1249938.63
59	442202.61	1249917.01
60	442272.43	1249888.27
61	442339.03	1249852.71
62	442401.74	1249810.67
63	442459.94	1249762.58
64	442513.05	1249708.92
65	442560.53	1249650.22
66	442601.91	1249587.07
67	442636.78	1249520.10
68	442664.79	1249449.99
69	442685.65	1249377.43
70	442699.16	1249303.15
71	442705.19	1249227.89
72	442703.67	1249152.40
73	442694.61	1249077.45
74	442678.12	1249003.77
75	442654.35	1248932.11
76	442623.54	1248863.18
77	442586.01	1248797.67
78	442542.11	1248736.24
79	442492.30	1248679.50

Обозначение характерных точек границ	Координаты МСК-68.1	
	X	Y
80	442437.08	1248628.02
81	442376.99	1248582.32
82	442312.63	1248542.84
83	442244.65	1248509.99
84	442173.73	1248484.09
85	442100.58	1248465.40
86	442025.93	1248454.11
87	441950.53	1248450.34
88	441875.12	1248454.11
89	441800.47	1248465.40
90	441727.32	1248484.09
91	441656.40	1248509.99
92	441588.42	1248542.84
93	441524.06	1248582.32
94	441463.97	1248628.02
95	441408.75	1248679.50
96	441358.94	1248736.24
97	441315.04	1248797.67
98	441277.51	1248863.18
99	441246.70	1248932.11
100	441222.92	1249003.80
101	441209.06	1249063.00
102	441198.55	1249137.77
103	441197.60	1249149.39
104	441176.77	1249131.58
105	441017.59	1249010.50
1	440975.65	1248982.57
Сектор 11 Набс от 179,80 м до 211,00 м		
1	437959.81	1250129.35
2	437941.88	1250141.34
3	437862.29	1250201.88
4	437789.14	1250270.07
5	437723.17	1250345.22
6	437665.04	1250426.58
7	437615.32	1250513.35
8	437574.51	1250604.64
9	437543.03	1250699.56
10	437521.18	1250797.14
11	437509.19	1250896.42

Обозначение характерных точек границ	Координаты МСК-68.1	
	X	Y
12	437507.18	1250996.40
13	437515.16	1251096.08
14	437533.06	1251194.47
15	437560.69	1251290.57
16	437597.78	1251383.44
17	437643.97	1251472.14
18	437698.78	1251555.78
19	437761.67	1251633.53
20	437832.01	1251704.60
21	437909.10	1251768.30
22	437992.16	1251823.98
23	438080.37	1251871.09
24	438172.84	1251909.15
25	438268.66	1251937.78
26	438364.11	1251956.31
27	438249.49	1251807.91
28	438143.12	1251638.54
29	438054.21	1251459.40
30	438027.65	1251395.40
31	437987.22	1251345.42
32	437951.97	1251291.64
33	437922.28	1251234.61
34	437898.43	1251174.89
35	437880.66	1251113.10
36	437869.15	1251049.83
37	437864.02	1250985.74
38	437865.31	1250921.45
39	437873.02	1250857.62
40	437887.07	1250794.87
41	437891.43	1250779.85
42	437888.00	1250681.96
43	437895.89	1250482.12
44	437923.71	1250284.06
1	437959.81	1250129.35
Сектор 12 Набс до 136,50 м		
1	435284.26	1252458.48
2	435293.72	1252461.73
3	435302.80	1252465.90
4	435311.43	1252470.97

Обозначение характерных точек границ	Координаты МСК-68.1	
	X	Y
5	435319.50	1252476.86
6	435326.95	1252483.54
7	435333.69	1252490.92
8	435339.66	1252498.95
9	435344.80	1252507.52
10	435349.06	1252516.57
11	435352.39	1252526.00
12	435354.77	1252535.72
13	435356.16	1252545.62
14	435356.55	1252555.61
15	435355.95	1252565.59
16	435354.35	1252575.46
17	435351.78	1252585.13
18	435348.25	1252594.48
19	435343.80	1252603.44
20	435338.48	1252611.91
21	435332.35	1252619.81
22	435325.45	1252627.05
23	435317.87	1252633.57
24	435309.67	1252639.30
25	435300.95	1252644.18
26	435291.77	1252648.16
27	435282.25	1252651.21
28	435272.47	1252653.29
29	435262.53	1252654.39
30	435252.53	1252654.49
31	435242.57	1252653.58
32	435232.75	1252651.69
33	435223.17	1252648.83
34	435213.92	1252645.02
35	435205.10	1252640.31
36	435196.80	1252634.74
37	435189.09	1252628.38
38	435182.05	1252621.27
39	435175.76	1252613.49
40	435170.28	1252605.13
41	435165.66	1252596.26
42	435161.95	1252586.97
43	435159.19	1252577.36
44	435157.40	1252567.52

Обозначение характерных точек границ	Координаты МСК-68.1	
	X	Y
45	435156.60	1252557.55
46	435156.81	1252547.56
47	435158.00	1252537.63
48	435160.19	1252527.87
49	435163.34	1252518.38
50	435167.42	1252509.25
51	435172.39	1252500.57
52	435178.20	1252492.44
53	435184.80	1252484.92
54	435192.11	1252478.10
55	435200.07	1252472.05
56	435208.60	1252466.82
57	435217.60	1252462.47
58	435227.00	1252459.04
59	435236.68	1252456.56
60	435246.57	1252455.07
61	435256.56	1252454.57
62	435264.61	1252454.89
63	435274.53	1252456.20
1	435284.26	1252458.48
Сектор 13		
Набс от 136,50 м до 161,10 м		
Внешняя граница		
1	435296.81	1252056.19
2	435346.39	1252062.70
3	435395.06	1252074.13
4	435442.36	1252090.37
5	435487.79	1252111.25
6	435530.91	1252136.56
7	435571.29	1252166.05
8	435608.52	1252199.42
9	435642.23	1252236.35
10	435672.08	1252276.46
11	435697.78	1252319.35
12	435719.06	1252364.59
13	435735.72	1252411.74
14	435747.59	1252460.31
15	435754.55	1252509.82
16	435756.53	1252559.78
17	435753.51	1252609.69

Обозначение характерных точек границ	Координаты МСК-68.1	
	X	Y
18	435745.52	1252659.05
19	435732.64	1252707.36
20	435715.00	1252754.15
21	435692.78	1252798.93
22	435666.19	1252841.28
23	435635.51	1252880.76
24	435601.03	1252916.97
25	435563.11	1252949.57
26	435522.13	1252978.21
27	435478.49	1253002.61
28	435432.63	1253022.54
29	435385.02	1253037.79
30	435336.11	1253048.20
31	435286.41	1253053.68
32	435236.41	1253054.16
33	435186.62	1253049.65
34	435137.52	1253040.19
35	435089.62	1253025.87
36	435043.38	1253006.84
37	434999.27	1252983.29
38	434957.74	1252955.45
39	434919.20	1252923.60
40	434884.03	1252888.06
41	434852.58	1252849.19
42	434825.18	1252807.37
43	434802.08	1252763.02
44	434783.54	1252716.59
45	434769.72	1252668.53
46	434760.77	1252619.34
47	434756.78	1252569.50
48	434757.79	1252519.51
49	434763.78	1252469.87
50	434774.71	1252421.08
51	434790.45	1252373.62
52	434810.85	1252327.97
53	434835.71	1252284.59
54	434864.78	1252243.91
55	434897.76	1252206.33
56	434934.34	1252172.24
57	434974.13	1252141.97

Обозначение характерных точек границ	Координаты МСК-68.1	
	X	Y
58	435016.75	1252115.83
59	435061.77	1252094.07
60	435108.74	1252076.92
61	435157.18	1252064.54
62	435206.62	1252057.07
63	435256.56	1252054.57
1	435296.81	1252056.19
Внутренняя граница		
1	435284.26	1252458.48
2	435293.72	1252461.73
3	435302.80	1252465.90
4	435311.43	1252470.97
5	435319.50	1252476.86
6	435326.95	1252483.54
7	435333.69	1252490.92
8	435339.66	1252498.95
9	435344.80	1252507.52
10	435349.06	1252516.57
11	435352.39	1252526.00
12	435354.77	1252535.72
13	435356.16	1252545.62
14	435356.55	1252555.61
15	435355.95	1252565.59
16	435354.35	1252575.46
17	435351.78	1252585.13
18	435348.25	1252594.48
19	435343.80	1252603.44
20	435338.48	1252611.91
21	435332.35	1252619.81
22	435325.45	1252627.05
23	435317.87	1252633.57
24	435309.67	1252639.30
25	435300.95	1252644.18
26	435291.77	1252648.16
27	435282.25	1252651.21
28	435272.47	1252653.29
29	435262.53	1252654.39
30	435252.53	1252654.49
31	435242.57	1252653.58
32	435232.75	1252651.69

Обозначение характерных точек границ	Координаты МСК-68.1	
	X	Y
33	435223.17	1252648.83
34	435213.92	1252645.02
35	435205.10	1252640.31
36	435196.80	1252634.74
37	435189.09	1252628.38
38	435182.05	1252621.27
39	435175.76	1252613.49
40	435170.28	1252605.13
41	435165.66	1252596.26
42	435161.95	1252586.97
43	435159.19	1252577.36
44	435157.40	1252567.52
45	435156.60	1252557.55
46	435156.81	1252547.56
47	435158.00	1252537.63
48	435160.19	1252527.87
49	435163.34	1252518.38
50	435167.42	1252509.25
51	435172.39	1252500.57
52	435178.20	1252492.44
53	435184.80	1252484.92
54	435192.11	1252478.10
55	435200.07	1252472.05
56	435208.60	1252466.82
57	435217.60	1252462.47
58	435227.00	1252459.04
59	435236.68	1252456.56
60	435246.57	1252455.07
61	435256.56	1252454.57
62	435264.61	1252454.89
63	435274.53	1252456.20
1	435284.26	1252458.48
Сектор 14		
Набс от 161,10 м до 204,80 м		
Внешняя граница		
1	436128.99	1253043.30
2	436075.82	1253127.99
3	436014.45	1253206.95
4	435945.51	1253279.38
5	435869.67	1253344.56

Обозначение характерных точек границ	Координаты МСК-68.1	
	X	Y
6	435787.70	1253401.85
7	435700.43	1253450.66
8	435608.71	1253490.51
9	435513.47	1253521.00
10	435415.66	1253541.83
11	435316.27	1253552.78
12	435216.27	1253553.76
13	435116.68	1253544.74
14	435018.48	1253525.81
15	434922.67	1253497.18
16	434830.20	1253459.12
17	434741.99	1253412.02
18	434658.92	1253356.34
19	434581.83	1253292.64
20	434511.49	1253221.56
21	434448.60	1253143.81
22	434393.79	1253060.17
23	434347.61	1252971.47
24	434310.52	1252878.61
25	434282.88	1252782.50
26	434264.99	1252684.12
27	434257.01	1252584.43
28	434259.02	1252484.45
29	434271.01	1252385.18
30	434292.86	1252287.59
31	434324.34	1252192.68
32	434365.14	1252101.38
33	434414.86	1252014.62
34	434473.00	1251933.25
35	434538.97	1251858.10
36	434612.12	1251789.91
37	434691.71	1251729.37
38	434776.95	1251677.09
39	434866.99	1251633.57
40	434960.92	1251599.27
41	435057.81	1251574.52
42	435156.68	1251559.57
43	435256.56	1251554.57
44	435337.07	1251557.81
45	435436.22	1251570.84

Обозначение характерных точек границ	Координаты МСК-68.1	
	X	Y
46	435533.57	1251593.70
47	435628.15	1251626.17
48	435719.02	1251667.93
49	435805.26	1251718.55
50	435886.01	1251777.53
51	435960.47	1251844.28
52	436027.89	1251918.14
53	436087.60	1251998.36
54	436139.00	1252084.14
55	436181.57	1252174.62
56	436214.89	1252268.91
57	436238.63	1252366.05
58	436252.55	1252465.07
59	436256.50	1252565.00
60	436250.46	1252664.81
61	436234.48	1252763.53
62	436208.72	1252860.15
63	436173.44	1252953.72
1	436128.99	1253043.30
Внутренняя граница		
1	435296.81	1252056.19
2	435346.39	1252062.70
3	435395.06	1252074.13
4	435442.36	1252090.37
5	435487.79	1252111.25
6	435530.91	1252136.56
7	435571.29	1252166.05
8	435608.52	1252199.42
9	435642.23	1252236.35
10	435672.08	1252276.46
11	435697.78	1252319.35
12	435719.06	1252364.59
13	435735.72	1252411.74
14	435747.59	1252460.31
15	435754.55	1252509.82
16	435756.53	1252559.78
17	435753.51	1252609.69
18	435745.52	1252659.05
19	435732.64	1252707.36
20	435715.00	1252754.15

Обозначение характерных точек границ	Координаты МСК-68.1	
	X	Y
21	435692.78	1252798.93
22	435666.19	1252841.28
23	435635.51	1252880.76
24	435601.03	1252916.97
25	435563.11	1252949.57
26	435522.13	1252978.21
27	435478.49	1253002.61
28	435432.63	1253022.54
29	435385.02	1253037.79
30	435336.11	1253048.20
31	435286.41	1253053.68
32	435236.41	1253054.16
33	435186.62	1253049.65
34	435137.52	1253040.19
35	435089.62	1253025.87
36	435043.38	1253006.84
37	434999.27	1252983.29
38	434957.74	1252955.45
39	434919.20	1252923.60
40	434884.03	1252888.06
41	434852.58	1252849.19
42	434825.18	1252807.37
43	434802.08	1252763.02
44	434783.54	1252716.59
45	434769.72	1252668.53
46	434760.77	1252619.34
47	434756.78	1252569.50
48	434757.79	1252519.51
49	434763.78	1252469.87
50	434774.71	1252421.08
51	434790.45	1252373.62
52	434810.85	1252327.97
53	434835.71	1252284.59
54	434864.78	1252243.91
55	434897.76	1252206.33
56	434934.34	1252172.24
57	434974.13	1252141.97
58	435016.75	1252115.83
59	435061.77	1252094.07
60	435108.74	1252076.92

Обозначение характерных точек границ	Координаты МСК-68.1	
	X	Y
61	435157.18	1252064.54
62	435206.62	1252057.07
63	435256.56	1252054.57
1	435296.81	1252056.19
Сектор 15 Набс до 141,50 м		
1	445515.48	1247284.76
2	445523.47	1247283.63
3	445533.46	1247283.13
4	445543.45	1247283.63
5	445553.34	1247285.13
6	445563.02	1247287.60
7	445572.42	1247291.03
8	445581.42	1247295.38
9	445589.94	1247300.61
10	445597.90	1247306.67
11	445605.22	1247313.49
12	445611.82	1247321.00
13	445617.63	1247329.14
14	445622.60	1247337.81
15	445626.68	1247346.94
16	445629.83	1247356.44
17	445632.01	1247366.19
18	445633.21	1247376.12
19	445633.42	1247386.12
20	445632.62	1247396.09
21	445630.83	1247405.93
22	445628.06	1247415.54
23	445624.36	1247424.82
24	445619.74	1247433.69
25	445614.26	1247442.06
26	445607.97	1247449.83
27	445600.93	1247456.94
28	445593.22	1247463.31
29	445584.92	1247468.88
30	445576.10	1247473.59
31	445566.85	1247477.39
32	445557.27	1247480.26
33	445547.45	1247482.15
34	445537.49	1247483.05



Обозначение характерных точек границ	Координаты МСК-68.1	
	X	Y
35	445527.50	1247482.96
36	445517.56	1247481.86
37	445507.78	1247479.78
38	445498.26	1247476.73
39	445489.08	1247472.75
40	445480.35	1247467.87
41	445472.16	1247462.14
42	445464.57	1247455.62
43	445457.68	1247448.38
44	445451.54	1247440.48
45	445446.22	1247432.02
46	445441.78	1247423.06
47	445438.25	1247413.70
48	445435.67	1247404.04
49	445434.07	1247394.17
50	445433.47	1247384.19
51	445433.86	1247374.19
52	445435.25	1247364.29
53	445437.62	1247354.58
54	445440.96	1247345.15
55	445445.21	1247336.10
56	445450.35	1247327.52
57	445456.32	1247319.50
58	445463.06	1247312.11
59	445470.51	1247305.44
60	445478.58	1247299.54
61	445487.20	1247294.47
62	445496.29	1247290.30
63	445505.75	1247287.05
1	445515.48	1247284.76
Сектор 16		
Набс от 141,50 м до 165,70 м		
Внешняя граница		
1	445259.07	1246965.15
2	445302.18	1246939.84
3	445347.61	1246918.95
4	445394.90	1246902.71
5	445443.58	1246891.28
6	445483.52	1246885.63
7	445533.46	1246883.13

Обозначение характерных точек границ	Координаты МСК-68.1	
	X	Y
8	445583.40	1246885.63
9	445632.84	1246893.11
10	445681.28	1246905.48
11	445728.25	1246922.64
12	445773.26	1246944.39
13	445815.88	1246970.54
14	445855.68	1247000.81
15	445892.25	1247034.90
16	445925.24	1247072.48
17	445954.31	1247113.16
18	445979.17	1247156.54
19	445999.57	1247202.19
20	446015.31	1247249.64
21	446026.23	1247298.44
22	446032.23	1247348.08
23	446033.24	1247398.07
24	446029.25	1247447.91
25	446020.30	1247497.10
26	446006.48	1247545.15
27	445987.94	1247591.59
28	445964.84	1247635.93
29	445937.44	1247677.75
30	445905.99	1247716.63
31	445870.82	1247752.17
32	445832.28	1247784.02
33	445790.75	1247811.86
34	445746.64	1247835.41
35	445700.40	1247854.44
36	445652.50	1247868.76
37	445603.40	1247878.22
38	445553.60	1247882.73
39	445503.66	1247882.24
40	445453.96	1247876.77
41	445405.06	1247866.36
42	445357.43	1247851.12
43	445311.57	1247831.20
44	445267.93	1247806.80
45	445226.95	1247778.16
46	445189.03	1247745.58
47	445154.55	1247709.36

Обозначение характерных точек границ	Координаты МСК-68.1	
	X	Y
48	445123.86	1247669.89
49	445097.27	1247627.55
50	445075.04	1247582.76
51	445057.39	1247535.98
52	445044.51	1247487.67
53	445036.51	1247438.31
54	445033.49	1247388.40
55	445035.46	1247338.44
56	445042.42	1247288.93
57	445054.28	1247240.35
58	445070.94	1247193.21
59	445092.22	1247147.96
60	445117.91	1247105.07
61	445147.76	1247064.96
62	445181.47	1247028.03
63	445218.69	1246994.65
1	445259.07	1246965.15
Внутренняя граница		
1	445515.48	1247284.76
2	445523.47	1247283.63
3	445533.46	1247283.13
4	445543.45	1247283.63
5	445553.34	1247285.13
6	445563.02	1247287.60
7	445572.42	1247291.03
8	445581.42	1247295.38
9	445589.94	1247300.61
10	445597.90	1247306.67
11	445605.22	1247313.49
12	445611.82	1247321.00
13	445617.63	1247329.14
14	445622.60	1247337.81
15	445626.68	1247346.94
16	445629.83	1247356.44
17	445632.01	1247366.19
18	445633.21	1247376.12
19	445633.42	1247386.12
20	445632.62	1247396.09
21	445630.83	1247405.93
22	445628.06	1247415.54

Обозначение характерных точек границ	Координаты МСК-68.1	
	X	Y
23	445624.36	1247424.82
24	445619.74	1247433.69
25	445614.26	1247442.06
26	445607.97	1247449.83
27	445600.93	1247456.94
28	445593.22	1247463.31
29	445584.92	1247468.88
30	445576.10	1247473.59
31	445566.85	1247477.39
32	445557.27	1247480.26
33	445547.45	1247482.15
34	445537.49	1247483.05
35	445527.50	1247482.96
36	445517.56	1247481.86
37	445507.78	1247479.78
38	445498.26	1247476.73
39	445489.08	1247472.75
40	445480.35	1247467.87
41	445472.16	1247462.14
42	445464.57	1247455.62
43	445457.68	1247448.38
44	445451.54	1247440.48
45	445446.22	1247432.02
46	445441.78	1247423.06
47	445438.25	1247413.70
48	445435.67	1247404.04
49	445434.07	1247394.17
50	445433.47	1247384.19
51	445433.86	1247374.19
52	445435.25	1247364.29
53	445437.62	1247354.58
54	445440.96	1247345.15
55	445445.21	1247336.10
56	445450.35	1247327.52
57	445456.32	1247319.50
58	445463.06	1247312.11
59	445470.51	1247305.44
60	445478.58	1247299.54
61	445487.20	1247294.47
62	445496.29	1247290.30

Обозначение характерных точек границ	Координаты МСК-68.1	
	X	Y
63	445505.75	1247287.05
1	445515.48	1247284.76
Сектор 17 Набс от 165,70 м до 209,40 м		
Внешняя граница		
1	445829.10	1246427.83
2	445923.03	1246462.14
3	446013.07	1246505.65
4	446098.31	1246557.94
5	446177.90	1246618.48
6	446251.05	1246686.67
7	446317.02	1246761.82
8	446375.16	1246843.18
9	446424.88	1246929.95
10	446465.68	1247021.24
11	446497.16	1247116.16
12	446519.01	1247213.74
13	446531.00	1247313.02
14	446533.01	1247413.00
15	446525.03	1247512.68
16	446507.14	1247611.07
17	446479.50	1247707.17
18	446442.41	1247800.04
19	446396.23	1247888.74
20	446341.42	1247972.38
21	446278.53	1248050.12
22	446208.18	1248121.20
23	446131.10	1248184.90
24	446048.03	1248240.58
25	445959.82	1248287.69
26	445867.35	1248325.75
27	445771.53	1248354.38
28	445673.34	1248373.30
29	445573.75	1248382.32
30	445473.86	1248381.36
31	445374.46	1248370.41
32	445276.65	1248349.60
33	445181.41	1248319.11
34	445089.69	1248279.27
35	445002.41	1248230.47

Обозначение характерных точек границ	Координаты МСК-68.1	
	X	Y
36	444920.43	1248173.20
37	444844.59	1248108.02
38	444775.64	1248035.59
39	444714.26	1247956.64
40	444661.08	1247871.96
41	444616.62	1247782.39
42	444581.33	1247688.82
43	444555.56	1247592.20
44	444539.57	1247493.48
45	444533.52	1247393.67
46	444537.46	1247293.75
47	444551.37	1247194.72
48	444575.10	1247097.57
49	444608.41	1247003.29
50	444650.97	1246912.80
51	444702.36	1246827.01
52	444762.06	1246746.78
53	444829.47	1246672.92
54	444903.92	1246606.16
55	444984.67	1246547.17
56	445070.91	1246496.54
57	445161.77	1246454.78
58	445256.35	1246422.30
59	445353.70	1246399.42
60	445433.59	1246388.13
61	445533.46	1246383.13
62	445633.33	1246388.13
63	445732.21	1246403.08
1	445829.10	1246427.83
Внутренняя граница		
1	445259.07	1246965.15
2	445302.18	1246939.84
3	445347.61	1246918.95
4	445394.90	1246902.71
5	445443.58	1246891.28
6	445483.52	1246885.63
7	445533.46	1246883.13
8	445583.40	1246885.63
9	445632.84	1246893.11
10	445681.28	1246905.48

Обозначение характерных точек границ	Координаты МСК-68.1	
	X	Y
11	445728.25	1246922.64
12	445773.26	1246944.39
13	445815.88	1246970.54
14	445855.68	1247000.81
15	445892.25	1247034.90
16	445925.24	1247072.48
17	445954.31	1247113.16
18	445979.17	1247156.54
19	445999.57	1247202.19
20	446015.31	1247249.64
21	446026.23	1247298.44
22	446032.23	1247348.08
23	446033.24	1247398.07
24	446029.25	1247447.91
25	446020.30	1247497.10
26	446006.48	1247545.15
27	445987.94	1247591.59
28	445964.84	1247635.93
29	445937.44	1247677.75
30	445905.99	1247716.63
31	445870.82	1247752.17
32	445832.28	1247784.02
33	445790.75	1247811.86
34	445746.64	1247835.41
35	445700.40	1247854.44
36	445652.50	1247868.76
37	445603.40	1247878.22
38	445553.60	1247882.73
39	445503.66	1247882.24
40	445453.96	1247876.77
41	445405.06	1247866.36
42	445357.43	1247851.12
43	445311.57	1247831.20
44	445267.93	1247806.80
45	445226.95	1247778.16
46	445189.03	1247745.58
47	445154.55	1247709.36
48	445123.86	1247669.89
49	445097.27	1247627.55
50	445075.04	1247582.76

Обозначение характерных точек границ	Координаты МСК-68.1	
	X	Y
51	445057.39	1247535.98
52	445044.51	1247487.67
53	445036.51	1247438.31
54	445033.49	1247388.40
55	445035.46	1247338.44
56	445042.42	1247288.93
57	445054.28	1247240.35
58	445070.94	1247193.21
59	445092.22	1247147.96
60	445117.91	1247105.07
61	445147.76	1247064.96
62	445181.47	1247028.03
63	445218.69	1246994.65
1	445259.07	1246965.15
Сектор 18		
Ограничение высоты от уровня земли		
1	445650.33	1247106.83
2	445677.34	1247119.89
3	445702.91	1247135.57
4	445726.79	1247153.74
5	445748.74	1247174.19
6	445768.53	1247196.74
7	445785.97	1247221.15
8	445800.88	1247247.18
9	445813.13	1247274.57
10	445822.57	1247303.04
11	445829.12	1247332.32
12	445832.72	1247362.10
13	445833.33	1247392.09
14	445830.93	1247422.00
15	445825.56	1247451.51
16	445817.27	1247480.34
17	445806.15	1247508.20
18	445792.29	1247534.81
19	445775.85	1247559.91
20	445756.98	1247583.23
21	445735.88	1247604.55
22	445712.75	1247623.66
23	445687.83	1247640.37
24	445661.37	1247654.50

Обозначение характерных точек границ	Координаты МСК-68.1	
	X	Y
25	445633.63	1247665.92
26	445604.88	1247674.51
27	445575.42	1247680.18
28	445545.55	1247682.89
29	445515.58	1247682.60
30	445485.76	1247679.32
31	445456.42	1247673.07
32	445427.84	1247663.93
33	445400.33	1247651.98
34	445374.14	1247637.33
35	445349.55	1247620.15
36	445326.80	1247600.60
37	445306.11	1247578.87
38	445287.70	1247555.19
39	445271.75	1247529.78
40	445258.41	1247502.91
41	445247.82	1247474.84
42	445240.09	1247445.85
43	445235.29	1247416.24
44	445233.48	1247386.29
45	445234.66	1247356.32
46	445238.83	1247326.61
47	445245.95	1247297.47
48	445255.95	1247269.18
49	445268.71	1247242.03
50	445284.13	1247216.30
51	445302.04	1247192.23
52	445322.26	1247170.07
53	445344.60	1247150.04
54	445368.82	1247132.34
55	445394.69	1247117.16
56	445421.95	1247104.63
57	445450.33	1247094.88
58	445479.53	1247088.02
59	445503.50	1247084.63
60	445533.46	1247083.13
61	445563.42	1247084.63
62	445593.09	1247089.12
63	445622.15	1247096.54
1	445650.33	1247106.83

Обозначение характерных точек границ	Координаты МСК-68.1	
	X	Y
Сектор 19		
Ограничение высоты от уровня земли		
1	441932.61	1249504.80
2	441902.79	1249501.52
3	441873.45	1249495.27
4	441844.88	1249486.12
5	441817.37	1249474.16
6	441791.18	1249459.52
7	441766.59	1249442.34
8	441743.84	1249422.78
9	441723.16	1249401.05
10	441704.75	1249377.36
11	441688.80	1249351.96
12	441675.46	1249325.08
13	441664.88	1249297.01
14	441657.15	1249268.03
15	441652.35	1249238.41
16	441650.54	1249208.47
17	441651.73	1249178.49
18	441655.90	1249148.78
19	441663.03	1249119.63
20	441670.86	1249096.77
21	441683.10	1249069.38
22	441698.02	1249043.35
23	441715.46	1249018.94
24	441735.25	1248996.40
25	441757.19	1248975.94
26	441781.07	1248957.78
27	441806.64	1248942.09
28	441833.65	1248929.04
29	441861.83	1248918.75
30	441890.90	1248911.32
31	441920.56	1248906.84
32	441950.53	1248905.34
33	441980.49	1248906.84
34	442010.15	1248911.32
35	442039.22	1248918.75
36	442067.40	1248929.04
37	442094.41	1248942.09
38	442119.98	1248957.78

Обозначение характерных точек границ	Координаты МСК-68.1	
	X	Y
39	442143.86	1248975.94
40	442165.80	1248996.40
41	442185.59	1249018.94
42	442203.03	1249043.35
43	442217.95	1249069.38
44	442230.19	1249096.77
45	442239.64	1249125.24
46	442246.19	1249154.52
47	442249.79	1249184.30
48	442250.39	1249214.30
49	442248.00	1249244.20
50	442242.63	1249273.72
51	442234.34	1249302.55
52	442223.21	1249330.41
53	442209.36	1249357.02
54	442192.91	1249382.11
55	442174.04	1249405.43
56	442152.94	1249426.76
57	442129.82	1249445.87
58	442104.90	1249462.57
59	442078.43	1249476.70
60	442050.69	1249488.12
61	442021.95	1249496.71
62	441992.49	1249502.39
63	441962.61	1249505.09
1	441932.61	1249504.80
Сектор 20		
Ограничение высоты от уровня земли		
1	438717.91	1250753.45
2	438738.13	1250775.61
3	438756.04	1250799.67
4	438771.46	1250825.41
5	438784.23	1250852.55
6	438794.23	1250880.84
7	438801.35	1250909.98
8	438805.53	1250939.69
9	438806.72	1250969.66
10	438804.90	1250999.61
11	438800.11	1251029.22
12	438792.38	1251058.21

Обозначение характерных точек границ	Координаты МСК-68.1	
	X	Y
13	438781.80	1251086.28
14	438768.46	1251113.15
15	438752.51	1251138.56
16	438734.10	1251162.25
17	438713.42	1251183.98
18	438690.67	1251203.53
19	438666.08	1251220.72
20	438639.89	1251235.36
21	438612.38	1251247.32
22	438583.81	1251256.47
23	438554.46	1251262.71
24	438524.64	1251266.00
25	438494.65	1251266.29
26	438464.77	1251263.59
27	438435.31	1251257.91
28	438406.57	1251249.32
29	438378.82	1251237.90
30	438352.36	1251223.77
31	438327.44	1251207.07
32	438304.31	1251187.96
33	438283.21	1251166.63
34	438264.35	1251143.31
35	438247.90	1251118.22
36	438234.05	1251091.61
37	438222.92	1251063.75
38	438214.63	1251034.92
39	438209.26	1251005.40
40	438206.87	1250975.50
41	438207.47	1250945.50
42	438211.07	1250915.72
43	438217.62	1250886.44
44	438227.07	1250857.97
45	438239.31	1250830.58
46	438254.22	1250804.55
47	438271.66	1250780.14
48	438291.46	1250757.59
49	438313.40	1250737.14
50	438337.28	1250718.98
51	438362.85	1250703.29
52	438389.86	1250690.24

Обозначение характерных точек границ	Координаты МСК-68.1	
	X	Y
53	438418.04	1250679.95
54	438447.11	1250672.52
55	438476.77	1250668.04
56	438506.73	1250666.54
57	438536.69	1250668.04
58	438560.63	1250671.42
59	438589.84	1250678.28
60	438618.21	1250688.02
61	438645.47	1250700.54
62	438671.34	1250715.73
63	438695.57	1250733.42
1	438717.91	1250753.45
Сектор 21		
Ограничение высоты от уровня земли		
1	435087.10	1252307.01
2	435112.68	1252291.32
3	435139.69	1252278.27
4	435167.87	1252267.98
5	435196.93	1252260.55
6	435226.60	1252256.07
7	435256.56	1252254.57
8	435280.71	1252255.54
9	435310.46	1252259.45
10	435339.66	1252266.31
11	435368.04	1252276.05
12	435395.30	1252288.58
13	435421.17	1252303.76
14	435445.40	1252321.46
15	435467.73	1252341.48
16	435487.96	1252363.64
17	435505.87	1252387.70
18	435521.29	1252413.44
19	435534.06	1252440.58
20	435544.06	1252468.87
21	435551.18	1252498.01
22	435555.36	1252527.72
23	435556.54	1252557.70
24	435554.73	1252587.64
25	435549.94	1252617.26
26	435542.21	1252646.24

Обозначение характерных точек границ	Координаты МСК-68.1	
	X	Y
27	435531.62	1252674.31
28	435518.29	1252701.19
29	435502.34	1252726.60
30	435483.93	1252750.28
31	435463.24	1252772.01
32	435440.49	1252791.57
33	435415.90	1252808.75
34	435389.72	1252823.40
35	435362.20	1252835.35
36	435333.63	1252844.50
37	435304.29	1252850.75
38	435274.47	1252854.03
39	435244.47	1252854.32
40	435214.59	1252851.62
41	435185.14	1252845.94
42	435156.39	1252837.35
43	435128.65	1252825.93
44	435102.19	1252811.80
45	435077.27	1252795.10
46	435054.14	1252775.99
47	435033.04	1252754.67
48	435014.17	1252731.34
49	434997.73	1252706.25
50	434983.87	1252679.64
51	434972.75	1252651.78
52	434964.46	1252622.95
53	434959.09	1252593.43
54	434956.69	1252563.53
55	434957.30	1252533.53
56	434960.89	1252503.75
57	434967.45	1252474.48
58	434976.89	1252446.00
59	434989.13	1252418.61
60	435004.05	1252392.58
61	435021.49	1252368.17
62	435041.28	1252345.63
63	435063.23	1252325.17
1	435087.10	1252307.01
Сектор 22		
Ограничение высоты от уровня земли		

Обозначение характерных точек границ	Координаты МСК-68.1	
	X	Y
Контур 1		
1	439601.52	1252640.28
2	439768.69	1252657.34
3	439968.46	1252659.27
4	440167.65	1252641.23
5	440364.04	1252603.38
6	440555.66	1252546.12
7	440740.61	1252470.00
8	440917.03	1252375.79
9	441083.16	1252264.43
10	441237.34	1252137.03
11	441378.02	1251994.87
12	441503.80	1251839.38
13	441613.42	1251672.10
14	441705.79	1251494.70
15	441779.97	1251308.97
16	441813.68	1251200.65
17	441831.11	1251201.77
18	442031.10	1251203.71
19	442230.29	1251185.67
20	442426.67	1251147.83
21	442618.30	1251090.56
22	442803.25	1251014.44
23	442979.67	1250920.23
24	443145.80	1250808.87
25	443299.97	1250681.48
26	443440.66	1250539.32
27	443566.44	1250383.82
28	443676.06	1250216.54
29	443768.42	1250039.15
30	443842.61	1249853.42
31	443897.88	1249661.20
32	443933.67	1249464.43
33	443949.63	1249265.07
34	443945.60	1249065.11
35	443921.62	1248866.55
36	443877.93	1248671.38
37	443814.97	1248481.55

Обозначение характерных точек границ	Координаты МСК-68.1	
	X	Y
38	443733.36	1248298.96
39	443633.92	1248125.43
40	443517.65	1247962.71
41	443385.70	1247812.40
42	443239.41	1247676.03
43	443080.22	1247554.95
44	442909.74	1247450.37
45	442729.67	1247363.35
46	442541.80	1247294.74
47	442348.03	1247245.24
48	442150.27	1247215.34
49	441950.53	1247205.34
50	441750.78	1247215.34
51	441553.02	1247245.24
52	441359.25	1247294.74
53	441171.38	1247363.35
54	440991.31	1247450.37
55	440820.83	1247554.95
56	440661.64	1247676.03
57	440515.35	1247812.40
58	440383.40	1247962.71
59	440267.13	1248125.43
60	440167.69	1248298.96
61	440086.08	1248481.55
62	440024.74	1248665.58
63	439887.89	1248660.89
64	439688.14	1248670.89
65	439528.36	1248693.47
66	439333.66	1248739.22
67	439144.50	1248804.18
68	438962.78	1248887.71
69	438793.10	1248987.14
70	438706.48	1248976.54
71	438506.73	1248966.54
72	438306.98	1248976.54
73	438109.23	1249006.44
74	437915.45	1249055.94
75	437727.59	1249124.54



Обозначение характерных точек границ	Координаты МСК-68.1	
	X	Y
76	437547.51	1249211.57
77	437377.03	1249316.15
78	437217.85	1249437.23
79	437071.55	1249573.60
80	436939.61	1249723.90
81	436823.34	1249886.63
82	436723.90	1250060.16
83	436642.29	1250242.75
84	436579.33	1250432.58
85	436535.63	1250627.75
86	436511.65	1250826.31
87	436506.92	1250993.60
88	436353.96	1250882.53
89	436181.48	1250781.29
90	435999.74	1250697.78
91	435810.58	1250632.83
92	435615.88	1250587.11
93	435417.58	1250561.06
94	435256.56	1250554.57
95	435056.81	1250564.57
96	434859.06	1250594.47
97	434665.28	1250643.97
98	434477.42	1250712.58
99	434297.34	1250799.60
100	434126.86	1250904.18
101	433967.68	1251025.26
102	433821.38	1251161.63
103	433689.44	1251311.94
104	433573.17	1251474.67
105	433473.73	1251648.19
106	433392.12	1251830.79
107	433329.15	1252020.62
108	433285.46	1252215.78
109	433261.48	1252414.34
110	433257.45	1252614.30
111	433273.41	1252813.66
112	433309.21	1253010.43
113	433364.47	1253202.65

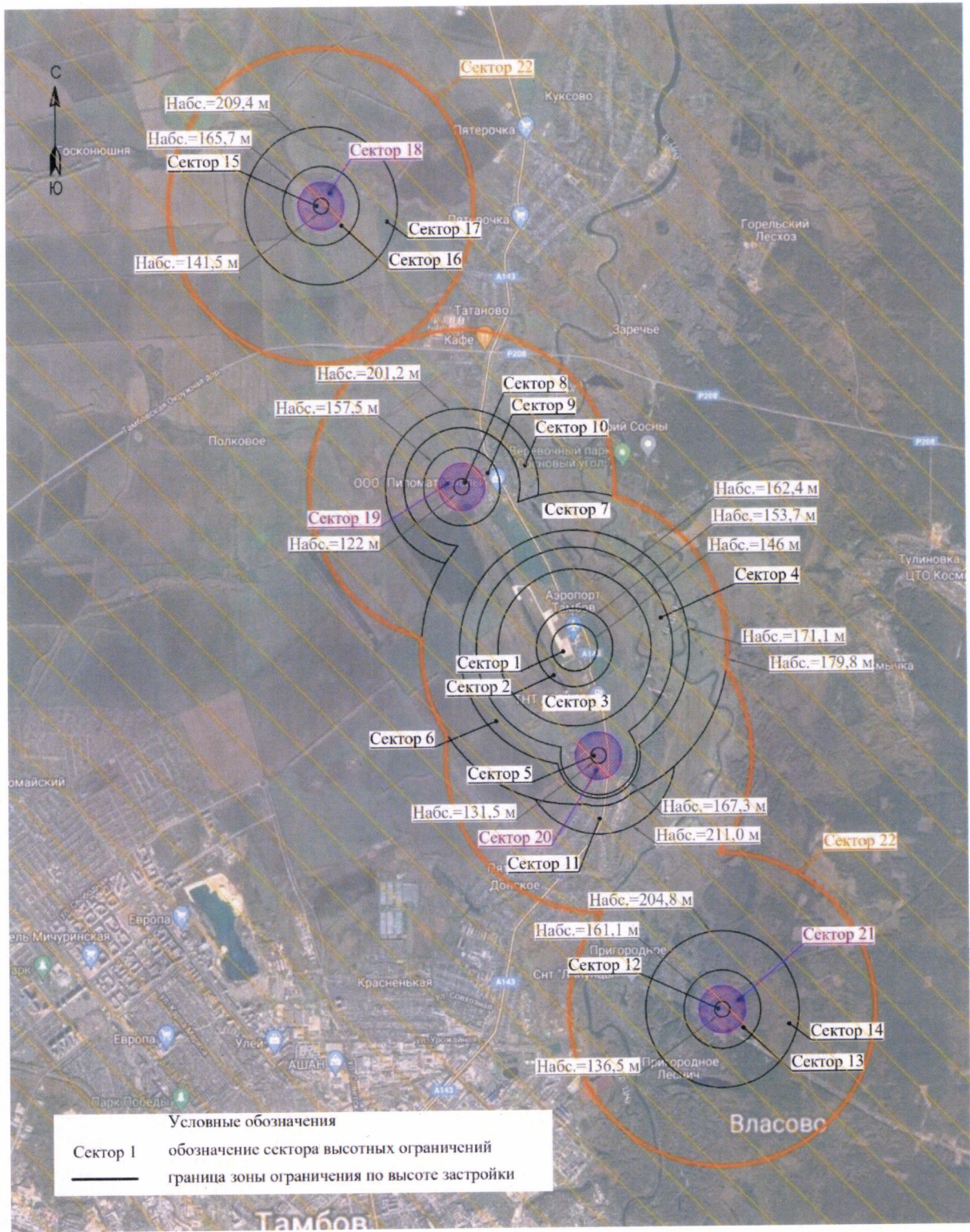
Обозначение характерных точек границ	Координаты МСК-68.1	
	X	Y
114	433438.66	1253388.38
115	433531.03	1253565.77
116	433640.65	1253733.05
117	433766.43	1253888.55
118	433907.11	1254030.71
119	434061.29	1254158.10
120	434227.42	1254269.46
121	434403.84	1254363.67
122	434588.78	1254439.79
123	434780.41	1254497.06
124	434976.80	1254534.90
125	435175.98	1254552.94
126	435375.97	1254551.00
127	435574.77	1254529.09
128	435770.38	1254487.44
129	435960.86	1254426.46
130	436144.29	1254346.75
131	436318.85	1254249.13
132	436482.78	1254134.56
133	436634.45	1254004.19
134	436772.34	1253859.33
135	436895.08	1253701.42
136	437001.43	1253532.03
137	437090.33	1253352.88
138	437160.89	1253165.74
139	437212.41	1252972.49
140	437244.37	1252775.06
141	437256.45	1252575.42
142	437256.38	1252527.50
143	437311.46	1252570.07
144	437477.59	1252681.43
145	437654.01	1252775.64
146	437838.96	1252851.76
147	438030.58	1252909.03
148	438226.97	1252946.87
149	438426.15	1252964.91
150	438626.15	1252962.97
151	438824.94	1252941.06

Обозначение характерных точек границ	Координаты МСК-68.1	
	X	Y
152	439020.56	1252899.40
153	439211.03	1252838.42
154	439394.47	1252758.72
155	439569.02	1252661.10
1	439601.52	1252640.28
Контур 2		
1	443699.78	1248181.64
2	443629.20	1247994.51
3	443577.66	1247801.26
4	443545.67	1247603.84
5	443533.57	1247404.20
6	443541.47	1247204.36
7	443569.28	1247006.30
8	443616.74	1246812.01
9	443683.36	1246623.44
10	443768.49	1246442.46
11	443871.26	1246270.88
12	443990.66	1246110.43
13	444125.48	1245962.71
14	444274.39	1245829.19
15	444435.88	1245711.21
16	444608.35	1245609.95
17	444790.08	1245526.42
18	444979.23	1245461.46
19	445173.93	1245415.71
20	445333.71	1245393.13
21	445533.46	1245383.13
22	445733.21	1245393.13
23	445930.96	1245423.03
24	446124.74	1245472.53
25	446312.60	1245541.14
26	446492.68	1245628.17
27	446663.16	1245732.74
28	446822.34	1245853.82
29	446968.64	1245990.20
30	447100.58	1246140.50

Обозначение характерных точек границ	Координаты МСК-68.1	
	X	Y
31	447216.85	1246303.23
32	447316.29	1246476.76
33	447397.90	1246659.35
34	447460.87	1246849.18
35	447504.56	1247044.35
36	447528.54	1247242.91
37	447532.57	1247442.87
38	447516.61	1247642.23
39	447480.81	1247839.00
40	447425.55	1248031.21
41	447351.36	1248216.94
42	447258.99	1248394.34
43	447149.37	1248561.62
44	447023.59	1248717.12
45	446882.91	1248859.27
46	446728.73	1248986.67
47	446562.60	1249098.03
48	446386.18	1249192.24
49	446201.23	1249268.36
50	446009.61	1249325.63
51	445813.22	1249363.47
52	445614.04	1249381.51
53	445414.26	1249379.58
54	445215.46	1249357.69
55	445019.84	1249316.06
56	444829.36	1249255.10
57	444645.92	1249175.41
58	444471.35	1249077.81
59	444307.41	1248963.26
60	444155.72	1248832.90
61	444017.81	1248688.05
62	443895.06	1248530.15
63	443788.70	1248360.79
1	443699.78	1248181.64

8.7. Графическое изображение границ секторов четвертой подзоны приаэродромной территории аэродрома гражданской авиации Тамбов (Донское) приведено на схеме 5.1.

Схема 5.1



## 9. Описание границ пятой подзоны:

9.1. Пятая подзона приаэродромной территории аэродрома гражданской авиации Тамбов (Донское) выделена по границам, установленным исходя из требований безопасности полетов и промышленной безопасности опасных производственных объектов с учетом максимального радиуса зон поражения в случаях происшествий техногенного характера на опасных производственных объектах.

9.2. Перечень координат характерных точек границ пятой подзоны приаэродромной территории аэродрома гражданской авиации Тамбов (Донское) приведен в таблице 6.1.

Таблица 6.1

Обозначение характерных точек границ	Координаты МСК-68.1		Обозначение характерных точек границ	Координаты МСК-68.1	
	X	Y		X	Y
1	426028.26	1254793.83	25	433493.36	1236690.32
2	425834.85	1254164.40	26	434284.65	1236318.44
3	425615.52	1253291.54	27	435120.38	1235984.46
4	425448.93	1252407.09	28	435974.64	1235701.20
5	425335.69	1251514.24	29	436844.36	1235469.68
6	425276.19	1250616.21	30	437726.39	1235290.74
7	425270.66	1249716.23	31	438617.56	1235165.02
8	425319.12	1248817.53	32	439514.67	1235092.97
9	425421.39	1247923.36	33	440414.49	1235074.85
10	425577.10	1247036.93	34	441313.78	1235110.73
11	425785.69	1246161.44	35	442209.29	1235200.48
12	426046.41	1245300.03	36	443097.81	1235343.77
13	426358.32	1244455.81	37	443976.14	1235540.10
14	426720.30	1243631.81	38	444841.11	1235788.74
15	427131.05	1242831.01	39	445689.61	1236088.82
16	427589.08	1242056.28	40	446518.59	1236439.24
17	428092.75	1241310.42	41	447325.06	1236838.74
18	428640.25	1240596.10	42	448106.12	1237285.89
19	429229.60	1239915.91	43	448858.96	1237779.09
20	429858.69	1239272.28	44	449580.86	1238316.54
21	430525.24	1238667.55	45	450269.23	1238896.32
22	431226.86	1238103.87	46	450921.59	1239516.34
23	431961.02	1237583.29	47	451535.59	1240174.37
24	432725.09	1237107.68	48	452109.03	1240868.03

Обозначение характерных точек границ	Координаты МСК-68.1	
	X	Y
49	452501.65	1241396.65
50	465870.77	1231905.19
51	470070.05	1240203.14
52	454504.52	1245354.41
53	454697.94	1245983.84
54	454917.27	1246856.70
55	455083.86	1247741.15
56	455197.10	1248634.00
57	455256.60	1249532.03
58	455262.12	1250432.01
59	455213.67	1251330.71
60	455111.40	1252224.88
61	454955.69	1253111.31
62	454747.10	1253986.80
63	454486.38	1254848.21
64	454174.47	1255692.43
65	453812.49	1256516.43
66	453401.74	1257317.23
67	452943.71	1258091.96
68	452440.03	1258837.82
69	451892.54	1259552.14
70	451303.18	1260232.33
71	450674.10	1260875.96
72	450007.55	1261480.69
73	449305.93	1262044.37
74	448571.76	1262564.95
75	447807.70	1263040.56
76	447039.43	1263457.92

Обозначение характерных точек границ	Координаты МСК-68.1	
	X	Y
77	446248.14	1263829.80
78	445412.41	1264163.78
79	444558.14	1264447.04
80	443688.43	1264678.56
81	442806.40	1264857.50
82	441915.23	1264983.22
83	441018.11	1265055.27
84	440118.30	1265073.39
85	439219.01	1265037.51
86	438323.50	1264947.76
87	437434.98	1264804.47
88	436556.65	1264608.14
89	435691.68	1264359.50
90	434843.18	1264059.42
91	434014.20	1263709.00
92	433207.73	1263309.50
93	432426.67	1262862.35
94	431673.83	1262369.15
95	430951.93	1261831.70
96	430263.56	1261251.92
97	429611.20	1260631.90
98	428997.19	1259973.87
99	428423.76	1259280.21
100	428031.14	1258751.59
101	414662.02	1268243.05
102	410462.74	1259945.10
1	426028.26	1254793.83

9.3. Муниципальные образования, в границах территорий которых полностью или частично расположена пятая подзона приаэродромной территории аэродрома гражданской авиации Тамбов (Донское): городской округ – город Тамбов, Нижнеспасский сельсовет, Дегтянский сельсовет, Троицковихляйский сельсовет, Горельский сельсовет, Донской сельсовет, Комсомольский сельсовет, Красносвободненский сельсовет, Лысогорский сельсовет, Новолядинский поссовет, Столовский сельсовет, Стрелецкий сельсовет, Суравский сельсовет,

Татановский сельсовет, Тулиновский сельсовет, Челнавский сельсовет,  
Черняновский сельсовет.

9.4. Перечень кадастровых кварталов, в границах территорий которых полностью или частично расположена пятая подзона приаэродромной территории аэродрома гражданской авиации Тамбов (Донское), представлен в таблице 6.2.

Таблица 6.2

№ строки	Номер кадастровых кварталов			
	1	2	3	4
1	68:00:0000000	68:20:3623001	68:29:0103018	68:29:0211018
2	68:15:0000000	68:20:3624001	68:29:0103019	68:29:0211019
3	68:15:1201003	68:20:3625001	68:29:0103020	68:29:0211020
4	68:15:1201004	68:20:3626001	68:29:0103021	68:29:0211021
5	68:15:1202001	68:20:3627001	68:29:0103024	68:29:0211022
6	68:15:1202002	68:20:3628001	68:29:0103025	68:29:0211023
7	68:15:1202003	68:20:3629001	68:29:0103026	68:29:0211024
8	68:15:1202004	68:20:3630001	68:29:0103027	68:29:0211025
9	68:15:1203001	68:20:3631001	68:29:0103028	68:29:0211026
10	68:15:1204001	68:20:3633001	68:29:0103029	68:29:0211027
11	68:15:1801002	68:20:3634001	68:29:0103030	68:29:0211028
12	68:15:1801007	68:20:3635001	68:29:0104001	68:29:0211029
13	68:15:1806001	68:20:3636001	68:29:0104002	68:29:0212001
14	68:15:4901001	68:20:3638001	68:29:0104003	68:29:0213001
15	68:15:4901002	68:20:3639001	68:29:0104004	68:29:0213002
16	68:15:4901003	68:20:3640001	68:29:0104005	68:29:0213003
17	68:15:4901004	68:20:3641001	68:29:0104006	68:29:0213004
18	68:15:4901006	68:20:3645001	68:29:0104007	68:29:0213005
19	68:15:4902002	68:20:3646001	68:29:0104008	68:29:0213006
20	68:15:4902003	68:20:3647001	68:29:0104009	68:29:0213007
21	68:15:4903001	68:20:3649001	68:29:0104010	68:29:0213008
22	68:15:4904001	68:20:3650001	68:29:0104011	68:29:0213009
23	68:15:4904004	68:20:3651001	68:29:0104012	68:29:0213010
24	68:15:4904005	68:20:3652001	68:29:0104013	68:29:0213011
25	68:15:4905001	68:20:3653001	68:29:0104014	68:29:0213012
26	68:15:4905002	68:20:3654001	68:29:0104015	68:29:0213013
27	68:15:4907001	68:20:3656001	68:29:0104016	68:29:0213014
28	68:15:5201001	68:20:3657001	68:29:0104017	68:29:0213015
29	68:18:0000000	68:20:3658001	68:29:0104018	68:29:0213016
30	68:18:0501002	68:20:3659001	68:29:0104019	68:29:0213017
31	68:18:0501003	68:20:3659002	68:29:0104020	68:29:0213018
32	68:18:0502001	68:20:3659003	68:29:0104021	68:29:0213019
33	68:18:0502002	68:20:3659004	68:29:0104022	68:29:0213020

№ строки	Номер кадастровых кварталов			
	1	2	3	4
34	68:18:1101001	68:20:3660001	68:29:0104023	68:29:0213021
35	68:18:1101002	68:20:3660002	68:29:0104024	68:29:0213022
36	68:18:1101003	68:20:3660003	68:29:0104025	68:29:0213023
37	68:18:1101004	68:20:3661001	68:29:0104026	68:29:0213024
38	68:18:1102001	68:20:3661002	68:29:0104027	68:29:0213025
39	68:18:1102002	68:20:3661003	68:29:0104028	68:29:0213026
40	68:18:1102003	68:20:3662001	68:29:0104029	68:29:0213027
41	68:18:1102004	68:20:3663001	68:29:0104030	68:29:0214001
42	68:18:3801003	68:20:3664001	68:29:0104031	68:29:0214002
43	68:18:3801004	68:20:3665001	68:29:0104032	68:29:0214003
44	68:18:3802001	68:20:3667001	68:29:0104033	68:29:0214004
45	68:18:3804002	68:20:3668001	68:29:0104034	68:29:0214005
46	68:18:3805001	68:20:3669001	68:29:0104035	68:29:0214006
47	68:18:3805003	68:20:3670001	68:29:0104036	68:29:0214007
48	68:18:3806001	68:20:3670002	68:29:0104037	68:29:0214008
49	68:18:3806007	68:20:3670003	68:29:0104038	68:29:0214009
50	68:18:3806008	68:20:3670004	68:29:0104039	68:29:0214010
51	68:18:3807001	68:20:3670005	68:29:0104040	68:29:0214011
52	68:18:4810001	68:20:3671001	68:29:0104041	68:29:0214012
53	68:18:5503054	68:20:3671004	68:29:0104042	68:29:0214013
54	68:18:5503056	68:20:3701001	68:29:0104043	68:29:0214014
55	68:18:5503057	68:20:3702001	68:29:0104044	68:29:0214023
56	68:18:5503058	68:20:3813006	68:29:0104045	68:29:0215001
57	68:18:5503059	68:20:3813009	68:29:0104046	68:29:0216001
58	68:18:5503060	68:20:3813015	68:29:0104047	68:29:0301001
59	68:18:5503061	68:20:3813016	68:29:0105001	68:29:0302001
60	68:18:5503062	68:20:3813017	68:29:0105002	68:29:0302002
61	68:18:5503063	68:20:3813018	68:29:0105003	68:29:0303001
62	68:20:0000000	68:20:3813020	68:29:0105004	68:29:0304001
63	68:20:0101001	68:20:3813021	68:29:0105005	68:29:0304002
64	68:20:0101003	68:20:3813022	68:29:0105006	68:29:0304003
65	68:20:0101004	68:20:3813023	68:29:0105007	68:29:0304004
66	68:20:0101005	68:20:3813024	68:29:0105008	68:29:0304005
67	68:20:0101006	68:20:3813025	68:29:0105009	68:29:0304006
68	68:20:0101007	68:20:3813026	68:29:0105010	68:29:0304007
69	68:20:0102001	68:20:3813027	68:29:0105011	68:29:0304008
70	68:20:0103001	68:20:3813028	68:29:0105012	68:29:0304009
71	68:20:0104001	68:20:3813029	68:29:0105013	68:29:0304010
72	68:20:0105001	68:20:3813030	68:29:0105014	68:29:0304011
73	68:20:0106001	68:20:3813031	68:29:0105015	68:29:0304012
74	68:20:0413001	68:20:3814001	68:29:0105016	68:29:0304013



№ строки	Номер кадастровых кварталов			
	1	2	3	4
75	68:20:0901002	68:20:3814002	68:29:0105017	68:29:0304014
76	68:20:0901003	68:20:3814003	68:29:0105018	68:29:0304015
77	68:20:0901004	68:20:3814005	68:29:0201001	68:29:0304016
78	68:20:0901005	68:20:3814006	68:29:0202001	68:29:0304017
79	68:20:0901006	68:20:3814007	68:29:0202002	68:29:0304018
80	68:20:0901007	68:20:3814008	68:29:0202003	68:29:0304019
81	68:20:0901008	68:20:3814009	68:29:0202004	68:29:0304020
82	68:20:0901009	68:20:3814010	68:29:0202005	68:29:0304021
83	68:20:0901010	68:20:3814011	68:29:0202006	68:29:0304022
84	68:20:0901011	68:20:3814012	68:29:0202007	68:29:0304023
85	68:20:0901012	68:20:3814013	68:29:0202016	68:29:0304024
86	68:20:0901013	68:20:3814014	68:29:0202019	68:29:0304025
87	68:20:0901014	68:20:3814015	68:29:0202023	68:29:0304026
88	68:20:0901016	68:20:3814016	68:29:0202024	68:29:0304027
89	68:20:0901018	68:20:3814017	68:29:0202025	68:29:0304028
90	68:20:0901019	68:20:3814019	68:29:0203001	68:29:0304029
91	68:20:0906001	68:20:3814020	68:29:0203002	68:29:0305001
92	68:20:0906002	68:20:3814021	68:29:0203003	68:29:0305002
93	68:20:0907001	68:20:3814022	68:29:0203004	68:29:0305003
94	68:20:1201001	68:20:3814023	68:29:0203005	68:29:0305004
95	68:20:1201002	68:20:3814024	68:29:0203006	68:29:0305005
96	68:20:1201003	68:20:3814025	68:29:0203007	68:29:0305006
97	68:20:1201004	68:20:3814026	68:29:0203008	68:29:0305007
98	68:20:1201005	68:20:3814027	68:29:0203009	68:29:0305008
99	68:20:1201006	68:20:3814030	68:29:0203010	68:29:0305009
100	68:20:1201007	68:20:3814031	68:29:0203011	68:29:0305010
101	68:20:1201008	68:20:3814032	68:29:0203012	68:29:0305011
102	68:20:1201009	68:20:3814033	68:29:0203013	68:29:0305012
103	68:20:1203001	68:20:3814034	68:29:0203014	68:29:0305013
104	68:20:1204001	68:20:3814035	68:29:0203015	68:29:0305014
105	68:20:1204002	68:20:3814036	68:29:0203016	68:29:0305015
106	68:20:1204003	68:20:3814038	68:29:0203017	68:29:0305016
107	68:20:1205002	68:20:3814039	68:29:0203018	68:29:0305017
108	68:20:1205003	68:20:3814041	68:29:0203019	68:29:0305018
109	68:20:1205004	68:20:3814042	68:29:0203020	68:29:0305019
110	68:20:1209001	68:20:3814043	68:29:0203021	68:29:0305020
111	68:20:1210001	68:20:3814044	68:29:0203022	68:29:0305021
112	68:20:1213001	68:20:3814045	68:29:0203023	68:29:0305022
113	68:20:1217001	68:20:3814046	68:29:0203024	68:29:0305023
114	68:20:1228001	68:20:3814047	68:29:0203025	68:29:0305024
115	68:20:2101001	68:20:3814048	68:29:0204001	68:29:0305025

№ строки	Номер кадастровых кварталов			
	1	2	3	4
116	68:20:2101002	68:20:3814049	68:29:0204002	68:29:0305026
117	68:20:2101003	68:20:3814050	68:29:0204003	68:29:0305027
118	68:20:2101004	68:20:3814051	68:29:0204004	68:29:0305028
119	68:20:2101005	68:20:3814052	68:29:0204005	68:29:0305029
120	68:20:2101006	68:20:3814053	68:29:0204006	68:29:0306001
121	68:20:2101007	68:20:3814054	68:29:0204007	68:29:0306002
122	68:20:2101008	68:20:3814055	68:29:0204008	68:29:0306003
123	68:20:2101009	68:20:3814056	68:29:0204009	68:29:0306004
124	68:20:2101010	68:20:3814057	68:29:0204010	68:29:0306005
125	68:20:2101011	68:20:3814059	68:29:0204011	68:29:0306006
126	68:20:2101012	68:20:3814060	68:29:0204012	68:29:0306007
127	68:20:2101013	68:20:3814061	68:29:0204013	68:29:0306008
128	68:20:2101014	68:20:3819002	68:29:0204014	68:29:0306009
129	68:20:2101015	68:20:3820001	68:29:0204015	68:29:0306010
130	68:20:2101016	68:20:3820002	68:29:0204016	68:29:0306011
131	68:20:2101017	68:20:3821002	68:29:0204017	68:29:0306012
132	68:20:2102002	68:20:3833001	68:29:0204018	68:29:0306013
133	68:20:2102003	68:20:3904001	68:29:0204019	68:29:0306014
134	68:20:2102004	68:20:3905001	68:29:0204020	68:29:0306015
135	68:20:2102005	68:20:3906001	68:29:0204021	68:29:0306016
136	68:20:2102006	68:20:4005001	68:29:0204022	68:29:0306017
137	68:20:2102010	68:20:4006001	68:29:0204023	68:29:0306018
138	68:20:2102011	68:20:4009004	68:29:0204024	68:29:0306019
139	68:20:2102012	68:20:4009007	68:29:0204025	68:29:0306020
140	68:20:2102013	68:20:4012001	68:29:0204026	68:29:0306021
141	68:20:2102014	68:20:4013001	68:29:0204027	68:29:0306022
142	68:20:2102015	68:20:4013003	68:29:0204028	68:29:0306023
143	68:20:2102016	68:20:4019001	68:29:0204029	68:29:0306024
144	68:20:2103001	68:20:4020001	68:29:0204030	68:29:0306025
145	68:20:2104001	68:20:4020002	68:29:0205001	68:29:0306026
146	68:20:2108001	68:20:4021001	68:29:0206001	68:29:0306027
147	68:20:2110001	68:20:4022001	68:29:0206002	68:29:0306028
148	68:20:2111001	68:20:4022002	68:29:0206003	68:29:0306029
149	68:20:2202001	68:20:4022003	68:29:0206004	68:29:0306030
150	68:20:2202003	68:20:4022004	68:29:0206005	68:29:0306031
151	68:20:2202004	68:20:4025001	68:29:0206006	68:29:0306032
152	68:20:2202005	68:20:4025002	68:29:0206007	68:29:0306033
153	68:20:2202006	68:20:4026002	68:29:0206008	68:29:0306034
154	68:20:2202009	68:20:4028001	68:29:0206009	68:29:0306035
155	68:20:2203001	68:20:4028002	68:29:0206010	68:29:0306036
156	68:20:2208001	68:20:4028003	68:29:0206011	68:29:0306037

№ строки	Номер кадастровых кварталов			
	1	2	3	4
157	68:20:2301001	68:20:4028004	68:29:0206012	68:29:0306038
158	68:20:2302001	68:20:4029001	68:29:0206013	68:29:0306039
159	68:20:2303001	68:20:4029002	68:29:0206014	68:29:0306040
160	68:20:2304001	68:20:4030001	68:29:0206015	68:29:0306042
161	68:20:2305001	68:20:4032001	68:29:0206016	68:29:0306043
162	68:20:2306001	68:20:4101001	68:29:0206017	68:29:0307001
163	68:20:2401001	68:20:4204001	68:29:0206018	68:29:0307002
164	68:20:2401005	68:20:4214001	68:29:0206019	68:29:0307003
165	68:20:2405001	68:20:4217001	68:29:0206020	68:29:0307004
166	68:20:2702001	68:20:4219001	68:29:0206021	68:29:0307005
167	68:20:2801002	68:20:4220001	68:29:0206022	68:29:0307006
168	68:20:2801003	68:20:4222001	68:29:0206023	68:29:0307007
169	68:20:2801004	68:20:4223001	68:29:0206024	68:29:0307008
170	68:20:2801005	68:20:4224001	68:29:0206025	68:29:0307009
171	68:20:2801006	68:20:4225001	68:29:0206026	68:29:0307010
172	68:20:2801007	68:20:4226001	68:29:0206027	68:29:0307011
173	68:20:2801008	68:20:4230001	68:29:0206028	68:29:0307012
174	68:20:2801009	68:20:5417001	68:29:0206029	68:29:0307013
175	68:20:2801010	68:20:5431001	68:29:0207001	68:29:0307014
176	68:20:2802001	68:20:5501001	68:29:0207002	68:29:0307015
177	68:20:2802002	68:20:5501002	68:29:0207003	68:29:0307016
178	68:20:2802003	68:20:5502001	68:29:0207004	68:29:0307017
179	68:20:2803001	68:20:5503001	68:29:0207005	68:29:0307018
180	68:20:2803002	68:20:5504001	68:29:0207006	68:29:0307019
181	68:20:2804001	68:20:5505001	68:29:0207007	68:29:0307020
182	68:20:2806001	68:20:5506001	68:29:0207008	68:29:0307021
183	68:20:2808001	68:20:5507001	68:29:0207009	68:29:0307022
184	68:20:2809001	68:20:5508001	68:29:0207010	68:29:0307023
185	68:20:2810001	68:20:5509001	68:29:0207011	68:29:0307024
186	68:20:2810002	68:20:5510001	68:29:0207012	68:29:0307025
187	68:20:2811001	68:20:5511001	68:29:0207013	68:29:0307026
188	68:20:2901001	68:20:5512001	68:29:0207014	68:29:0307027
189	68:20:2901002	68:20:5513001	68:29:0207015	68:29:0307028
190	68:20:2901003	68:20:5514001	68:29:0207016	68:29:0307029
191	68:20:2901004	68:20:5515001	68:29:0207017	68:29:0307030
192	68:20:2901005	68:20:5516001	68:29:0207018	68:29:0307031
193	68:20:2901006	68:20:5517001	68:29:0207019	68:29:0307032
194	68:20:2901007	68:20:5517002	68:29:0207020	68:29:0307033
195	68:20:2901008	68:20:5518001	68:29:0207021	68:29:0307034
196	68:20:2901009	68:20:5519001	68:29:0207022	68:29:0307035
197	68:20:2901010	68:20:5519002	68:29:0207023	68:29:0307036

№ строки	Номер кадастровых кварталов			
	1	2	3	4
198	68:20:2901011	68:20:5520001	68:29:0207024	68:29:0307037
199	68:20:2901012	68:20:5525001	68:29:0207025	68:29:0307038
200	68:20:2902002	68:20:5528001	68:29:0207026	68:29:0307039
201	68:20:2903001	68:20:5530001	68:29:0207027	68:29:0307040
202	68:20:2903002	68:20:5537001	68:29:0207028	68:29:0307041
203	68:20:2903003	68:20:5538001	68:29:0207029	68:29:0307042
204	68:20:2903004	68:20:5542001	68:29:0207030	68:29:0307043
205	68:20:2903005	68:20:5543001	68:29:0207031	68:29:0307044
206	68:20:2904001	68:20:5543002	68:29:0207032	68:29:0307045
207	68:20:2904003	68:20:5545001	68:29:0207033	68:29:0307046
208	68:20:2904004	68:20:5547001	68:29:0207034	68:29:0307047
209	68:20:2904005	68:20:5550001	68:29:0207035	68:29:0307048
210	68:20:2904006	68:20:5604001	68:29:0207036	68:29:0307049
211	68:20:2904007	68:20:5604002	68:29:0207037	68:29:0307050
212	68:20:2904008	68:20:5604003	68:29:0207038	68:29:0307051
213	68:20:2904009	68:20:5604004	68:29:0207039	68:29:0307052
214	68:20:2905001	68:20:5604005	68:29:0207040	68:29:0307053
215	68:20:2906001	68:20:5604006	68:29:0207041	68:29:0307054
216	68:20:2907001	68:20:5604007	68:29:0207042	68:29:0307055
217	68:20:2908001	68:20:5604008	68:29:0207043	68:29:0307056
218	68:20:2910001	68:20:5604011	68:29:0207044	68:29:0307057
219	68:20:2912001	68:20:5604012	68:29:0207045	68:29:0307058
220	68:20:2914001	68:20:5606002	68:29:0207046	68:29:0307059
221	68:20:2914002	68:20:5612001	68:29:0207047	68:29:0307060
222	68:20:2915001	68:20:5701001	68:29:0207048	68:29:0307061
223	68:20:2915002	68:20:5826001	68:29:0207049	68:29:0307062
224	68:20:3001001	68:20:6242001	68:29:0207050	68:29:0307063
225	68:20:3001002	68:20:6501037	68:29:0207051	68:29:0307064
226	68:20:3001003	68:20:6501042	68:29:0207052	68:29:0307065
227	68:20:3001004	68:20:6501056	68:29:0207053	68:29:0307066
228	68:20:3001005	68:20:6503001	68:29:0208001	68:29:0307067
229	68:20:3001006	68:20:6504001	68:29:0208002	68:29:0308001
230	68:20:3001007	68:20:6505001	68:29:0208003	68:29:0308002
231	68:20:3001008	68:20:6506001	68:29:0208004	68:29:0308003
232	68:20:3001009	68:20:6507001	68:29:0208005	68:29:0308004
233	68:20:3001010	68:20:6508021	68:29:0208006	68:29:0308005
234	68:20:3001011	68:20:6509001	68:29:0208007	68:29:0308006
235	68:20:3001012	68:20:6511029	68:29:0208008	68:29:0308007
236	68:20:3001013	68:20:6511035	68:29:0209001	68:29:0308008
237	68:20:3001014	68:20:6511036	68:29:0209002	68:29:0308009
238	68:20:3001015	68:20:6513001	68:29:0209003	68:29:0308010

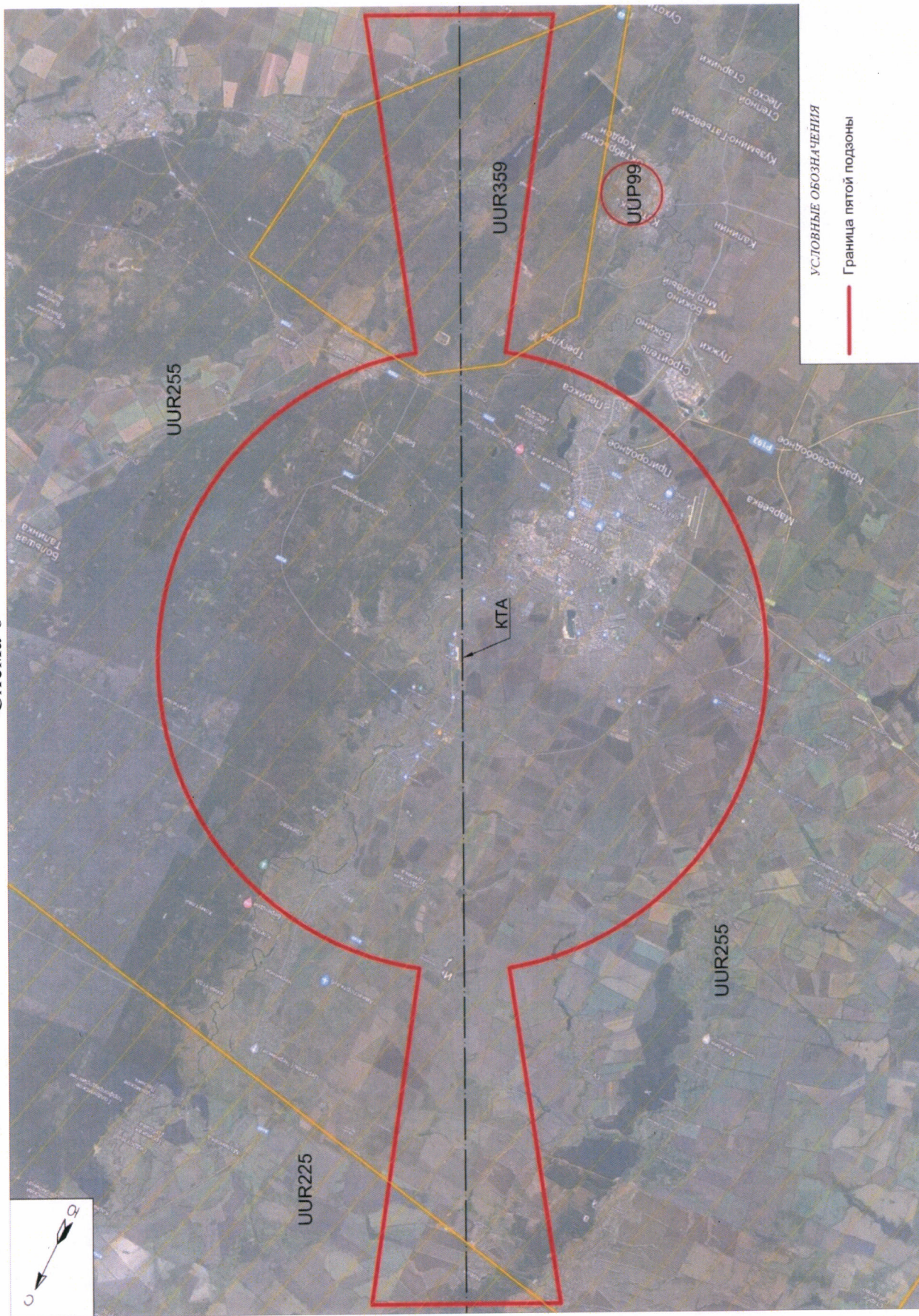
№ строки	Номер кадастровых кварталов			
	1	2	3	4
239	68:20:3001016	68:20:6513004	68:29:0209004	68:29:0308011
240	68:20:3001018	68:20:6514001	68:29:0209005	68:29:0308012
241	68:20:3001019	68:20:6515003	68:29:0209006	68:29:0308013
242	68:20:3003001	68:20:6515004	68:29:0209007	68:29:0308014
243	68:20:3003002	68:20:6515006	68:29:0209008	68:29:0308015
244	68:20:3003003	68:20:6516007	68:29:0209009	68:29:0308016
245	68:20:3003004	68:20:6516013	68:29:0209010	68:29:0308017
246	68:20:3003005	68:20:6516014	68:29:0209011	68:29:0308018
247	68:20:3003006	68:20:6516015	68:29:0209012	68:29:0308019
248	68:20:3003007	68:20:6516016	68:29:0209013	68:29:0308020
249	68:20:3004001	68:20:6516022	68:29:0209014	68:29:0308021
250	68:20:3005001	68:20:6517001	68:29:0209015	68:29:0308022
251	68:20:3005002	68:20:6517002	68:29:0209016	68:29:0308023
252	68:20:3005003	68:20:6517003	68:29:0209017	68:29:0308024
253	68:20:3006001	68:20:6517004	68:29:0209018	68:29:0308025
254	68:20:3006002	68:20:6517005	68:29:0209019	68:29:0308026
255	68:20:3006003	68:20:6517006	68:29:0209020	68:29:0308027
256	68:20:3006004	68:20:6517007	68:29:0209021	68:29:0308028
257	68:20:3006005	68:20:6517009	68:29:0209022	68:29:0308029
258	68:20:3006006	68:20:6517017	68:29:0209023	68:29:0308030
259	68:20:3006008	68:20:6517018	68:29:0209024	68:29:0308031
260	68:20:3008001	68:20:6517037	68:29:0209025	68:29:0308032
261	68:20:3009001	68:20:6518001	68:29:0209026	68:29:0308033
262	68:20:3010001	68:20:6518002	68:29:0209027	68:29:0308034
263	68:20:3011001	68:20:6518003	68:29:0209028	68:29:0308035
264	68:20:3240001	68:20:6518004	68:29:0209029	68:29:0308036
265	68:20:3249001	68:20:6519001	68:29:0209030	68:29:0308037
266	68:20:3315001	68:20:6519002	68:29:0209031	68:29:0308038
267	68:20:3316001	68:20:6520001	68:29:0209032	68:29:0308039
268	68:20:3317001	68:20:6530001	68:29:0209033	68:29:0308040
269	68:20:3317003	68:20:6535001	68:29:0209034	68:29:0308041
270	68:20:3318001	68:20:6537001	68:29:0209035	68:29:0308042
271	68:20:3321001	68:20:6538001	68:29:0209036	68:29:0308043
272	68:20:3322001	68:20:6539001	68:29:0209037	68:29:0308044
273	68:20:3323001	68:20:6539002	68:29:0209038	68:29:0308045
274	68:20:3323004	68:20:6539003	68:29:0209039	68:29:0308046
275	68:20:3323005	68:20:6539004	68:29:0209040	68:29:0308047
276	68:20:3324001	68:20:6539005	68:29:0209041	68:29:0308048
277	68:20:3326001	68:20:6539006	68:29:0209042	68:29:0308049
278	68:20:3413001	68:20:6539007	68:29:0209043	68:29:0308050
279	68:20:3416001	68:20:6539008	68:29:0209044	68:29:0308051

№ строки	Номер кадастровых кварталов			
	1	2	3	4
280	68:20:3419001	68:20:6602026	68:29:0209045	68:29:0308052
281	68:20:3421001	68:20:6603018	68:29:0209046	68:29:0308053
282	68:20:3422001	68:20:6604025	68:29:0209047	68:29:0308054
283	68:20:3423001	68:20:6604040	68:29:0209048	68:29:0308055
284	68:20:3428001	68:20:6604050	68:29:0209049	68:29:0308056
285	68:20:3432001	68:20:6604051	68:29:0209050	68:29:0308057
286	68:20:3501001	68:20:6604053	68:29:0209051	68:29:0308058
287	68:20:3502001	68:20:6611001	68:29:0209052	68:29:0308059
288	68:20:3503001	68:20:6621001	68:29:0209053	68:29:0308060
289	68:20:3504001	68:20:6629001	68:29:0209054	68:29:0308061
290	68:20:3505001	68:20:6634001	68:29:0209055	68:29:0308062
291	68:20:3506001	68:20:7301001	68:29:0209056	68:29:0309001
292	68:20:3507001	68:20:7301002	68:29:0209057	68:29:0309002
293	68:20:3508001	68:20:7301004	68:29:0209058	68:29:0309003
294	68:20:3509001	68:20:7301005	68:29:0209059	68:29:0309004
295	68:20:3510001	68:20:7405001	68:29:0209060	68:29:0309005
296	68:20:3511001	68:20:7407001	68:29:0209061	68:29:0309006
297	68:20:3512001	68:20:7415001	68:29:0209062	68:29:0309007
298	68:20:3513001	68:20:7415002	68:29:0209063	68:29:0309008
299	68:20:3514001	68:20:7415003	68:29:0209064	68:29:0311001
300	68:20:3515001	68:20:7421001	68:29:0209065	68:29:0311002
301	68:20:3516001	68:20:7436007	68:29:0209066	68:29:0311003
302	68:20:3517001	68:20:7437001	68:29:0209067	68:29:0311004
303	68:20:3518001	68:20:7502001	68:29:0209068	68:29:0311005
304	68:20:3519001	68:20:7504001	68:29:0209069	68:29:0311006
305	68:20:3520001	68:20:7601001	68:29:0209070	68:29:0311007
306	68:20:3521001	68:29:0000000	68:29:0210001	68:29:0311008
307	68:20:3524001	68:29:0101009	68:29:0210002	68:29:0311009
308	68:20:3525001	68:29:0101010	68:29:0210003	68:29:0311010
309	68:20:3527001	68:29:0101011	68:29:0210004	68:29:0311011
310	68:20:3528001	68:29:0101012	68:29:0210005	68:29:0311012
311	68:20:3528002	68:29:0101013	68:29:0210006	68:29:0311013
312	68:20:3529001	68:29:0101014	68:29:0210007	68:29:0311014
313	68:20:3530001	68:29:0101017	68:29:0210008	68:29:0311015
314	68:20:3531001	68:29:0101018	68:29:0210009	68:29:0311016
315	68:20:3534001	68:29:0101019	68:29:0210010	68:29:0311017
316	68:20:3535001	68:29:0101020	68:29:0210011	68:29:0311018
317	68:20:3537001	68:29:0101021	68:29:0210012	68:29:0311019
318	68:20:3547001	68:29:0101022	68:29:0210013	68:29:0311020
319	68:20:3548001	68:29:0101023	68:29:0210014	68:29:0311021
320	68:20:3549001	68:29:0101024	68:29:0210015	68:29:0311022

№ строки	Номер кадастровых кварталов			
	1	2	3	4
321	68:20:3551001	68:29:0101027	68:29:0210016	68:29:0311023
322	68:20:3553001	68:29:0101028	68:29:0210017	68:29:0311024
323	68:20:3554001	68:29:0101029	68:29:0210018	68:29:0311025
324	68:20:3554003	68:29:0101030	68:29:0210019	68:29:0311026
325	68:20:3554004	68:29:0101031	68:29:0210020	68:29:0311027
326	68:20:3555002	68:29:0101032	68:29:0210021	68:29:0311028
327	68:20:3555003	68:29:0101034	68:29:0210022	68:29:0311029
328	68:20:3556001	68:29:0101035	68:29:0210023	68:29:0311030
329	68:20:3557001	68:29:0101036	68:29:0210024	68:29:0311031
330	68:20:3557002	68:29:0101037	68:29:0210025	68:29:0311032
331	68:20:3557003	68:29:0101038	68:29:0210026	68:29:0311033
332	68:20:3558001	68:29:0101039	68:29:0210027	68:29:0311034
333	68:20:3558003	68:29:0101040	68:29:0210028	68:29:0311035
334	68:20:3559001	68:29:0101041	68:29:0210029	68:29:0311036
335	68:20:3560001	68:29:0101042	68:29:0210030	68:29:0311037
336	68:20:3561001	68:29:0101043	68:29:0210031	68:29:0311038
337	68:20:3562001	68:29:0101044	68:29:0210032	68:29:0312001
338	68:20:3563001	68:29:0101045	68:29:0210033	68:29:0313001
339	68:20:3564001	68:29:0101046	68:29:0210034	68:29:0313002
340	68:20:3602001	68:29:0101047	68:29:0210035	68:29:0313003
341	68:20:3604001	68:29:0101048	68:29:0210036	68:29:0313004
342	68:20:3605001	68:29:0101049	68:29:0211001	68:29:0313005
343	68:20:3606001	68:29:0103001	68:29:0211002	68:29:0313006
344	68:20:3607001	68:29:0103002	68:29:0211003	68:29:0313007
345	68:20:3608001	68:29:0103003	68:29:0211004	68:29:0313008
346	68:20:3609001	68:29:0103004	68:29:0211005	68:29:0313009
347	68:20:3610001	68:29:0103005	68:29:0211006	68:29:0313010
348	68:20:3611001	68:29:0103006	68:29:0211007	68:29:0313011
349	68:20:3612001	68:29:0103007	68:29:0211008	68:29:0313012
350	68:20:3614001	68:29:0103008	68:29:0211009	68:29:0313013
351	68:20:3615001	68:29:0103009	68:29:0211010	68:29:0313014
352	68:20:3616001	68:29:0103010	68:29:0211011	68:29:0313015
353	68:20:3617001	68:29:0103011	68:29:0211012	68:29:0313016
354	68:20:3618001	68:29:0103012	68:29:0211013	68:29:0313017
355	68:20:3618002	68:29:0103013	68:29:0211014	68:29:0313018
356	68:20:3619001	68:29:0103014	68:29:0211015	68:29:0313019
357	68:20:3620001	68:29:0103015	68:29:0211016	68:29:0314001
358	68:20:3621001	68:29:0103016	68:29:0211017	68:29:0401001
359	68:20:3622001	68:29:0103017	—	—

9.5. Графическое изображение пятой подзоны приаэродромной территории аэродрома гражданской авиации Тамбов (Донское) приведено на схеме 6.

Схема 6





## 10. Описание границ шестой подзоны:

10.1. Шестая подзона приаэродромной территории аэродрома гражданской авиации Тамбов (Донское) выделена по границам, установленным на удалении 15 км от КТА.

10.2. Перечень координат характерных точек границ шестой подзоны приаэродромной территории аэродрома гражданской авиации Тамбов (Донское) приведен в таблице 7.1.

Таблица 7.1

Обозначение характерных точек границ	Координаты МСК-68.1		Обозначение характерных точек границ	Координаты МСК-68.1	
	X	Y		X	Y
1	426031.07	1254802.28	27	434284.65	1236318.44
2	426028.26	1254793.83	28	435120.38	1235984.46
3	425834.85	1254164.40	29	435974.64	1235701.20
4	425615.52	1253291.54	30	436844.36	1235469.68
5	425448.93	1252407.09	31	437726.39	1235290.74
6	425335.69	1251514.24	32	438617.56	1235165.02
7	425276.19	1250616.21	33	439514.67	1235092.97
8	425270.66	1249716.23	34	440414.49	1235074.85
9	425319.12	1248817.53	35	441313.78	1235110.73
10	425421.39	1247923.36	36	442209.29	1235200.48
11	425577.10	1247036.93	37	443097.81	1235343.77
12	425785.69	1246161.44	38	443976.14	1235540.10
13	426046.41	1245300.03	39	444841.11	1235788.74
14	426358.32	1244455.81	40	445689.61	1236088.82
15	426720.30	1243631.81	41	446518.59	1236439.24
16	427131.05	1242831.01	42	447325.06	1236838.74
17	427589.08	1242056.28	43	448106.12	1237285.89
18	428092.75	1241310.42	44	448858.96	1237779.09
19	428640.25	1240596.10	45	449580.86	1238316.54
20	429229.60	1239915.91	46	450269.23	1238896.32
21	429858.69	1239272.28	47	450921.59	1239516.34
22	430525.24	1238667.55	48	451535.59	1240174.37
23	431226.86	1238103.87	49	452109.03	1240868.03
24	431961.02	1237583.29	50	452501.65	1241396.65
25	432725.09	1237107.68	51	452506.80	1241403.91
26	433493.36	1236690.32	52	453004.74	1242153.61

Обозначение характерных точек границ	Координаты МСК-68.1	
	X	Y
53	453456.83	1242931.83
54	453650.19	1243301.09
55	453833.22	1243675.58
56	454192.54	1244500.74
57	454501.72	1245345.96
58	454504.52	1245354.41
59	454697.94	1245983.84
60	454917.27	1246856.70
61	455083.86	1247741.15
62	455197.10	1248634.00
63	455256.60	1249532.03
64	455262.12	1250432.01
65	455213.67	1251330.71
66	455111.40	1252224.88
67	454955.69	1253111.31
68	454747.10	1253986.80
69	454486.38	1254848.21
70	454174.47	1255692.43
71	453812.49	1256516.43
72	453401.74	1257317.23
73	452943.71	1258091.96
74	452440.03	1258837.82
75	451892.54	1259552.14
76	451303.18	1260232.33
77	450674.10	1260875.96
78	450007.55	1261480.69
79	449305.93	1262044.37
80	448571.76	1262564.95
81	447807.70	1263040.56
82	447039.43	1263457.92
83	446248.14	1263829.80

Обозначение характерных точек границ	Координаты МСК-68.1	
	X	Y
84	445412.41	1264163.78
85	444558.14	1264447.04
86	443688.43	1264678.56
87	442806.40	1264857.50
88	441915.23	1264983.22
89	441018.11	1265055.27
90	440118.30	1265073.39
91	439219.01	1265037.51
92	438323.50	1264947.76
93	437434.98	1264804.47
94	436556.65	1264608.14
95	435691.68	1264359.50
96	434843.18	1264059.42
97	434014.20	1263709.00
98	433207.73	1263309.50
99	432426.67	1262862.35
100	431673.83	1262369.15
101	430951.93	1261831.70
102	430263.56	1261251.92
103	429611.20	1260631.90
104	428997.19	1259973.87
105	428423.76	1259280.21
106	428031.14	1258751.59
107	428025.99	1258744.33
108	427528.04	1257994.63
109	427075.96	1257216.41
110	426882.60	1256847.15
111	426699.57	1256472.66
112	426340.25	1255647.50
1	426031.07	1254802.28

10.3. Муниципальные образования, в границах территорий которых полностью или частично расположена шестая подзона приаэродромной территории аэродрома гражданской авиации Тамбов (Донское): городской округ – город Тамбов, Нижнеспаский сельсовет, Дегтянский сельсовет, Горельский

сельсовет, Донской сельсовет, Комсомольский сельсовет, Красносвободненский сельсовет, Лысогорский сельсовет, Новолядинский поссовет, Столовский сельсовет, Стрелецкий сельсовет, Суравский сельсовет, Татановский сельсовет, Тулиновский сельсовет, Челнавский сельсовет.

10.4. Кадастровые кварталы, в границах территорий которых полностью или частично расположена шестая подзона приаэродромной территории аэродрома гражданской авиации Тамбов (Донское), представлены в таблице 7.2.

Таблица 7.2

№ строки	Номер кадастровых кварталов			
	1	2	3	4
1	68:00:0000000	68:20:3662001	68:29:0104026	68:29:0213008
2	68:15:0000000	68:20:3663001	68:29:0104027	68:29:0213009
3	68:15:4901001	68:20:3664001	68:29:0104028	68:29:0213010
4	68:15:4901002	68:20:3669001	68:29:0104029	68:29:0213011
5	68:15:4901003	68:20:3670001	68:29:0104030	68:29:0213012
6	68:15:4901004	68:20:3670002	68:29:0104031	68:29:0213013
7	68:15:4901006	68:20:3670004	68:29:0104032	68:29:0213014
8	68:15:4902002	68:20:3671001	68:29:0104033	68:29:0213015
9	68:15:4902003	68:20:3671004	68:29:0104034	68:29:0213016
10	68:15:4903001	68:20:3701001	68:29:0104035	68:29:0213017
11	68:15:4904001	68:20:3702001	68:29:0104036	68:29:0213018
12	68:15:4904004	68:20:3813006	68:29:0104037	68:29:0213019
13	68:15:4904005	68:20:3813009	68:29:0104038	68:29:0213020
14	68:15:4905001	68:20:3813015	68:29:0104039	68:29:0213021
15	68:15:4907001	68:20:3813016	68:29:0104040	68:29:0213022
16	68:20:0000000	68:20:3813017	68:29:0104041	68:29:0213023
17	68:20:0101001	68:20:3813018	68:29:0104042	68:29:0213024
18	68:20:0101003	68:20:3813020	68:29:0104043	68:29:0213025
19	68:20:0101004	68:20:3813021	68:29:0104044	68:29:0213026
20	68:20:0101005	68:20:3813022	68:29:0104045	68:29:0213027
21	68:20:0101006	68:20:3813023	68:29:0104046	68:29:0214001
22	68:20:0101007	68:20:3813024	68:29:0104047	68:29:0214002
23	68:20:0102001	68:20:3813025	68:29:0105001	68:29:0214003
24	68:20:0103001	68:20:3813026	68:29:0105002	68:29:0214004
25	68:20:0104001	68:20:3813027	68:29:0105003	68:29:0214005
26	68:20:0105001	68:20:3813028	68:29:0105004	68:29:0214006
27	68:20:0106001	68:20:3813029	68:29:0105005	68:29:0214007
28	68:20:0413001	68:20:3813030	68:29:0105006	68:29:0214008
29	68:20:0901002	68:20:3813031	68:29:0105007	68:29:0214009
30	68:20:0901003	68:20:3814001	68:29:0105008	68:29:0214010

№ строки	Номер кадастровых кварталов			
	1	2	3	4
31	68:20:0901004	68:20:3814002	68:29:0105009	68:29:0214011
32	68:20:0901005	68:20:3814003	68:29:0105010	68:29:0214012
33	68:20:0901006	68:20:3814005	68:29:0105011	68:29:0214013
34	68:20:0901007	68:20:3814006	68:29:0105012	68:29:0214014
35	68:20:0901008	68:20:3814007	68:29:0105013	68:29:0214023
36	68:20:0901009	68:20:3814008	68:29:0105014	68:29:0215001
37	68:20:0901010	68:20:3814009	68:29:0105015	68:29:0216001
38	68:20:0901011	68:20:3814010	68:29:0105016	68:29:0301001
39	68:20:0901012	68:20:3814011	68:29:0105017	68:29:0302001
40	68:20:0901013	68:20:3814012	68:29:0105018	68:29:0302002
41	68:20:0901014	68:20:3814013	68:29:0201001	68:29:0303001
42	68:20:0901016	68:20:3814014	68:29:0202001	68:29:0304001
43	68:20:0901018	68:20:3814015	68:29:0202002	68:29:0304002
44	68:20:0901019	68:20:3814016	68:29:0202003	68:29:0304003
45	68:20:0906001	68:20:3814017	68:29:0202004	68:29:0304004
46	68:20:0906002	68:20:3814019	68:29:0202005	68:29:0304005
47	68:20:0907001	68:20:3814020	68:29:0202006	68:29:0304006
48	68:20:1201001	68:20:3814021	68:29:0202007	68:29:0304009
49	68:20:1201002	68:20:3814022	68:29:0202016	68:29:0304010
50	68:20:1201003	68:20:3814023	68:29:0202019	68:29:0304011
51	68:20:1201004	68:20:3814024	68:29:0202023	68:29:0304012
52	68:20:1201005	68:20:3814025	68:29:0202024	68:29:0304013
53	68:20:1201006	68:20:3814026	68:29:0202025	68:29:0304014
54	68:20:1201007	68:20:3814027	68:29:0203001	68:29:0304015
55	68:20:1201008	68:20:3814030	68:29:0203002	68:29:0304016
56	68:20:1201009	68:20:3814031	68:29:0203003	68:29:0304017
57	68:20:1203001	68:20:3814032	68:29:0203004	68:29:0304018
58	68:20:1204001	68:20:3814033	68:29:0203005	68:29:0304019
59	68:20:1204002	68:20:3814034	68:29:0203006	68:29:0304020
60	68:20:1204003	68:20:3814035	68:29:0203007	68:29:0304021
61	68:20:1205002	68:20:3814036	68:29:0203008	68:29:0304022
62	68:20:1205003	68:20:3814038	68:29:0203009	68:29:0304023
63	68:20:1205004	68:20:3814039	68:29:0203010	68:29:0304024
64	68:20:1209001	68:20:3814041	68:29:0203011	68:29:0304025
65	68:20:1210001	68:20:3814042	68:29:0203012	68:29:0304026
66	68:20:1213001	68:20:3814043	68:29:0203013	68:29:0304027
67	68:20:1217001	68:20:3814044	68:29:0203014	68:29:0304028
68	68:20:1228001	68:20:3814045	68:29:0203015	68:29:0304029
69	68:20:2101001	68:20:3814046	68:29:0203016	68:29:0305001
70	68:20:2101002	68:20:3814047	68:29:0203017	68:29:0305002
71	68:20:2101003	68:20:3814048	68:29:0203018	68:29:0305003

№ строки	Номер кадастровых кварталов			
	1	2	3	4
72	68:20:2101004	68:20:3814049	68:29:0203019	68:29:0305004
73	68:20:2101005	68:20:3814050	68:29:0203020	68:29:0305005
74	68:20:2101006	68:20:3814051	68:29:0203021	68:29:0305006
75	68:20:2101007	68:20:3814052	68:29:0203022	68:29:0305007
76	68:20:2101008	68:20:3814053	68:29:0203023	68:29:0305008
77	68:20:2101009	68:20:3814054	68:29:0203024	68:29:0305009
78	68:20:2101010	68:20:3814055	68:29:0203025	68:29:0305010
79	68:20:2101011	68:20:3814056	68:29:0204001	68:29:0305011
80	68:20:2101012	68:20:3814057	68:29:0204002	68:29:0305012
81	68:20:2101013	68:20:3814059	68:29:0204003	68:29:0305013
82	68:20:2101014	68:20:3814060	68:29:0204004	68:29:0305014
83	68:20:2101015	68:20:3814061	68:29:0204005	68:29:0305015
84	68:20:2101016	68:20:3819002	68:29:0204006	68:29:0305016
85	68:20:2101017	68:20:3820001	68:29:0204007	68:29:0305017
86	68:20:2102002	68:20:3820002	68:29:0204008	68:29:0305018
87	68:20:2102003	68:20:3821002	68:29:0204009	68:29:0305019
88	68:20:2102004	68:20:3833001	68:29:0204010	68:29:0305020
89	68:20:2102005	68:20:3904001	68:29:0204011	68:29:0305021
90	68:20:2102006	68:20:3905001	68:29:0204012	68:29:0305022
91	68:20:2102010	68:20:3906001	68:29:0204013	68:29:0305023
92	68:20:2102011	68:20:4005001	68:29:0204014	68:29:0305024
93	68:20:2102012	68:20:4006001	68:29:0204015	68:29:0305025
94	68:20:2102013	68:20:4009004	68:29:0204016	68:29:0305026
95	68:20:2102014	68:20:4009007	68:29:0204017	68:29:0305027
96	68:20:2102015	68:20:4012001	68:29:0204018	68:29:0305028
97	68:20:2102016	68:20:4013001	68:29:0204019	68:29:0305029
98	68:20:2103001	68:20:4013003	68:29:0204020	68:29:0306001
99	68:20:2104001	68:20:4019001	68:29:0204021	68:29:0306002
100	68:20:2108001	68:20:4020001	68:29:0204022	68:29:0306003
101	68:20:2110001	68:20:4020002	68:29:0204023	68:29:0306004
102	68:20:2111001	68:20:4021001	68:29:0204024	68:29:0306005
103	68:20:2202003	68:20:4022001	68:29:0204025	68:29:0306006
104	68:20:2202004	68:20:4022002	68:29:0204026	68:29:0306007
105	68:20:2202005	68:20:4022003	68:29:0204027	68:29:0306008
106	68:20:2202006	68:20:4022004	68:29:0204028	68:29:0306009
107	68:20:2202009	68:20:4025001	68:29:0204029	68:29:0306010
108	68:20:2203001	68:20:4025002	68:29:0204030	68:29:0306011
109	68:20:2208001	68:20:4026002	68:29:0205001	68:29:0306012
110	68:20:2301001	68:20:4028001	68:29:0206001	68:29:0306013
111	68:20:2302001	68:20:4028002	68:29:0206002	68:29:0306014
112	68:20:2303001	68:20:4028003	68:29:0206003	68:29:0306015

№ строки	Номер кадастровых кварталов			
	1	2	3	4
113	68:20:2304001	68:20:4028004	68:29:0206004	68:29:0306016
114	68:20:2305001	68:20:4029001	68:29:0206005	68:29:0306017
115	68:20:2306001	68:20:4029002	68:29:0206006	68:29:0306018
116	68:20:2401001	68:20:4030001	68:29:0206007	68:29:0306019
117	68:20:2401005	68:20:4032001	68:29:0206008	68:29:0306020
118	68:20:2405001	68:20:4101001	68:29:0206009	68:29:0306021
119	68:20:2702001	68:20:4204001	68:29:0206010	68:29:0306022
120	68:20:2801002	68:20:4214001	68:29:0206011	68:29:0306023
121	68:20:2801003	68:20:4217001	68:29:0206012	68:29:0306024
122	68:20:2801004	68:20:4219001	68:29:0206013	68:29:0306025
123	68:20:2801005	68:20:4220001	68:29:0206014	68:29:0306026
124	68:20:2801006	68:20:4222001	68:29:0206015	68:29:0306027
125	68:20:2801007	68:20:4223001	68:29:0206016	68:29:0306028
126	68:20:2801008	68:20:4224001	68:29:0206017	68:29:0306029
127	68:20:2801009	68:20:4225001	68:29:0206018	68:29:0306030
128	68:20:2801010	68:20:4226001	68:29:0206019	68:29:0306031
129	68:20:2802001	68:20:4230001	68:29:0206020	68:29:0306032
130	68:20:2802002	68:20:5417001	68:29:0206021	68:29:0306033
131	68:20:2802003	68:20:5431001	68:29:0206022	68:29:0306034
132	68:20:2803001	68:20:5501001	68:29:0206023	68:29:0306035
133	68:20:2803002	68:20:5501002	68:29:0206024	68:29:0306036
134	68:20:2804001	68:20:5502001	68:29:0206025	68:29:0306037
135	68:20:2806001	68:20:5503001	68:29:0206026	68:29:0306038
136	68:20:2808001	68:20:5504001	68:29:0206027	68:29:0306039
137	68:20:2809001	68:20:5505001	68:29:0206028	68:29:0306040
138	68:20:2810001	68:20:5506001	68:29:0206029	68:29:0306042
139	68:20:2810002	68:20:5507001	68:29:0207001	68:29:0306043
140	68:20:2811001	68:20:5508001	68:29:0207002	68:29:0307001
141	68:20:2901001	68:20:5509001	68:29:0207003	68:29:0307002
142	68:20:2901002	68:20:5510001	68:29:0207004	68:29:0307003
143	68:20:2901003	68:20:5511001	68:29:0207005	68:29:0307004
144	68:20:2901004	68:20:5512001	68:29:0207006	68:29:0307005
145	68:20:2901005	68:20:5513001	68:29:0207007	68:29:0307006
146	68:20:2901006	68:20:5514001	68:29:0207008	68:29:0307007
147	68:20:2901007	68:20:5515001	68:29:0207009	68:29:0307008
148	68:20:2901008	68:20:5516001	68:29:0207010	68:29:0307009
149	68:20:2901009	68:20:5517001	68:29:0207011	68:29:0307010
150	68:20:2901010	68:20:5517002	68:29:0207012	68:29:0307011
151	68:20:2901011	68:20:5518001	68:29:0207013	68:29:0307012
152	68:20:2901012	68:20:5519001	68:29:0207014	68:29:0307013
153	68:20:2902002	68:20:5519002	68:29:0207015	68:29:0307014

№ строки	Номер кадастровых кварталов			
	1	2	3	4
154	68:20:2903001	68:20:5520001	68:29:0207016	68:29:0307015
155	68:20:2903002	68:20:5525001	68:29:0207017	68:29:0307016
156	68:20:2903003	68:20:5528001	68:29:0207018	68:29:0307017
157	68:20:2903004	68:20:5530001	68:29:0207019	68:29:0307018
158	68:20:2903005	68:20:5537001	68:29:0207020	68:29:0307019
159	68:20:2904001	68:20:5538001	68:29:0207021	68:29:0307020
160	68:20:2904003	68:20:5542001	68:29:0207022	68:29:0307021
161	68:20:2904004	68:20:5543001	68:29:0207023	68:29:0307022
162	68:20:2904005	68:20:5543002	68:29:0207024	68:29:0307023
163	68:20:2904006	68:20:5545001	68:29:0207025	68:29:0307024
164	68:20:2904007	68:20:5547001	68:29:0207026	68:29:0307025
165	68:20:2904008	68:20:5550001	68:29:0207027	68:29:0307026
166	68:20:2904009	68:20:5604001	68:29:0207028	68:29:0307027
167	68:20:2905001	68:20:5604002	68:29:0207029	68:29:0307028
168	68:20:2906001	68:20:5604003	68:29:0207030	68:29:0307029
169	68:20:2907001	68:20:5604004	68:29:0207031	68:29:0307030
170	68:20:2908001	68:20:5604005	68:29:0207032	68:29:0307031
171	68:20:2910001	68:20:5604006	68:29:0207033	68:29:0307032
172	68:20:2912001	68:20:5604007	68:29:0207034	68:29:0307033
173	68:20:2914002	68:20:5604008	68:29:0207035	68:29:0307034
174	68:20:2915001	68:20:5604011	68:29:0207036	68:29:0307035
175	68:20:2915002	68:20:5604012	68:29:0207037	68:29:0307036
176	68:20:3001001	68:20:5606002	68:29:0207038	68:29:0307037
177	68:20:3001002	68:20:5612001	68:29:0207039	68:29:0307038
178	68:20:3001003	68:20:5701001	68:29:0207040	68:29:0307039
179	68:20:3001004	68:20:5826001	68:29:0207041	68:29:0307040
180	68:20:3001005	68:20:6242001	68:29:0207042	68:29:0307041
181	68:20:3001006	68:20:6501037	68:29:0207043	68:29:0307042
182	68:20:3001007	68:20:6501042	68:29:0207044	68:29:0307043
183	68:20:3001008	68:20:6501056	68:29:0207045	68:29:0307044
184	68:20:3001009	68:20:6503001	68:29:0207046	68:29:0307045
185	68:20:3001010	68:20:6504001	68:29:0207047	68:29:0307046
186	68:20:3001011	68:20:6505001	68:29:0207048	68:29:0307047
187	68:20:3001012	68:20:6506001	68:29:0207049	68:29:0307048
188	68:20:3001013	68:20:6507001	68:29:0207050	68:29:0307049
189	68:20:3001014	68:20:6508021	68:29:0207051	68:29:0307050
190	68:20:3001015	68:20:6509001	68:29:0207052	68:29:0307051
191	68:20:3001016	68:20:6511029	68:29:0207053	68:29:0307052
192	68:20:3001018	68:20:6511035	68:29:0208001	68:29:0307053
193	68:20:3001019	68:20:6511036	68:29:0208002	68:29:0307054
194	68:20:3003001	68:20:6513001	68:29:0208003	68:29:0307055

№ строки	Номер кадастровых кварталов			
	1	2	3	4
195	68:20:3003002	68:20:6513004	68:29:0208004	68:29:0307056
196	68:20:3003003	68:20:6514001	68:29:0208005	68:29:0307057
197	68:20:3003004	68:20:6515003	68:29:0208006	68:29:0307058
198	68:20:3003005	68:20:6516015	68:29:0208007	68:29:0307059
199	68:20:3003006	68:20:6517001	68:29:0208008	68:29:0307060
200	68:20:3003007	68:20:6517007	68:29:0209001	68:29:0307061
201	68:20:3004001	68:20:6517009	68:29:0209002	68:29:0307062
202	68:20:3005001	68:20:6517017	68:29:0209003	68:29:0307063
203	68:20:3005002	68:20:6517018	68:29:0209004	68:29:0307064
204	68:20:3005003	68:20:6517037	68:29:0209005	68:29:0307065
205	68:20:3006001	68:20:6518001	68:29:0209006	68:29:0307066
206	68:20:3006002	68:20:6518002	68:29:0209007	68:29:0307067
207	68:20:3006003	68:20:6518003	68:29:0209008	68:29:0308001
208	68:20:3006004	68:20:6518004	68:29:0209009	68:29:0308002
209	68:20:3006005	68:20:6519001	68:29:0209010	68:29:0308003
210	68:20:3006006	68:20:6519002	68:29:0209011	68:29:0308004
211	68:20:3006008	68:20:6520001	68:29:0209013	68:29:0308005
212	68:20:3008001	68:20:6530001	68:29:0209014	68:29:0308006
213	68:20:3009001	68:20:6535001	68:29:0209015	68:29:0308007
214	68:20:3010001	68:20:6537001	68:29:0209019	68:29:0308008
215	68:20:3240001	68:20:6538001	68:29:0209020	68:29:0308009
216	68:20:3316001	68:20:6539001	68:29:0209021	68:29:0308010
217	68:20:3317001	68:20:6539002	68:29:0209022	68:29:0308011
218	68:20:3317003	68:20:6539003	68:29:0209025	68:29:0308012
219	68:20:3318001	68:20:6539004	68:29:0209026	68:29:0308013
220	68:20:3321001	68:20:6539005	68:29:0209027	68:29:0308014
221	68:20:3322001	68:20:6539006	68:29:0209028	68:29:0308015
222	68:20:3323001	68:20:6539007	68:29:0209029	68:29:0308016
223	68:20:3323004	68:20:6539008	68:29:0209030	68:29:0308017
224	68:20:3323005	68:20:6602026	68:29:0209031	68:29:0308018
225	68:20:3324001	68:20:6603018	68:29:0209032	68:29:0308019
226	68:20:3326001	68:20:6604025	68:29:0209033	68:29:0308020
227	68:20:3413001	68:20:6604040	68:29:0209034	68:29:0308021
228	68:20:3416001	68:20:6604050	68:29:0209035	68:29:0308022
229	68:20:3419001	68:20:6604051	68:29:0209036	68:29:0308023
230	68:20:3421001	68:20:6604053	68:29:0209037	68:29:0308024
231	68:20:3422001	68:20:6611001	68:29:0209038	68:29:0308025
232	68:20:3428001	68:20:6621001	68:29:0209039	68:29:0308026
233	68:20:3501001	68:20:6629001	68:29:0209040	68:29:0308027
234	68:20:3502001	68:20:6634001	68:29:0209041	68:29:0308028
235	68:20:3503001	68:20:7301001	68:29:0209042	68:29:0308029



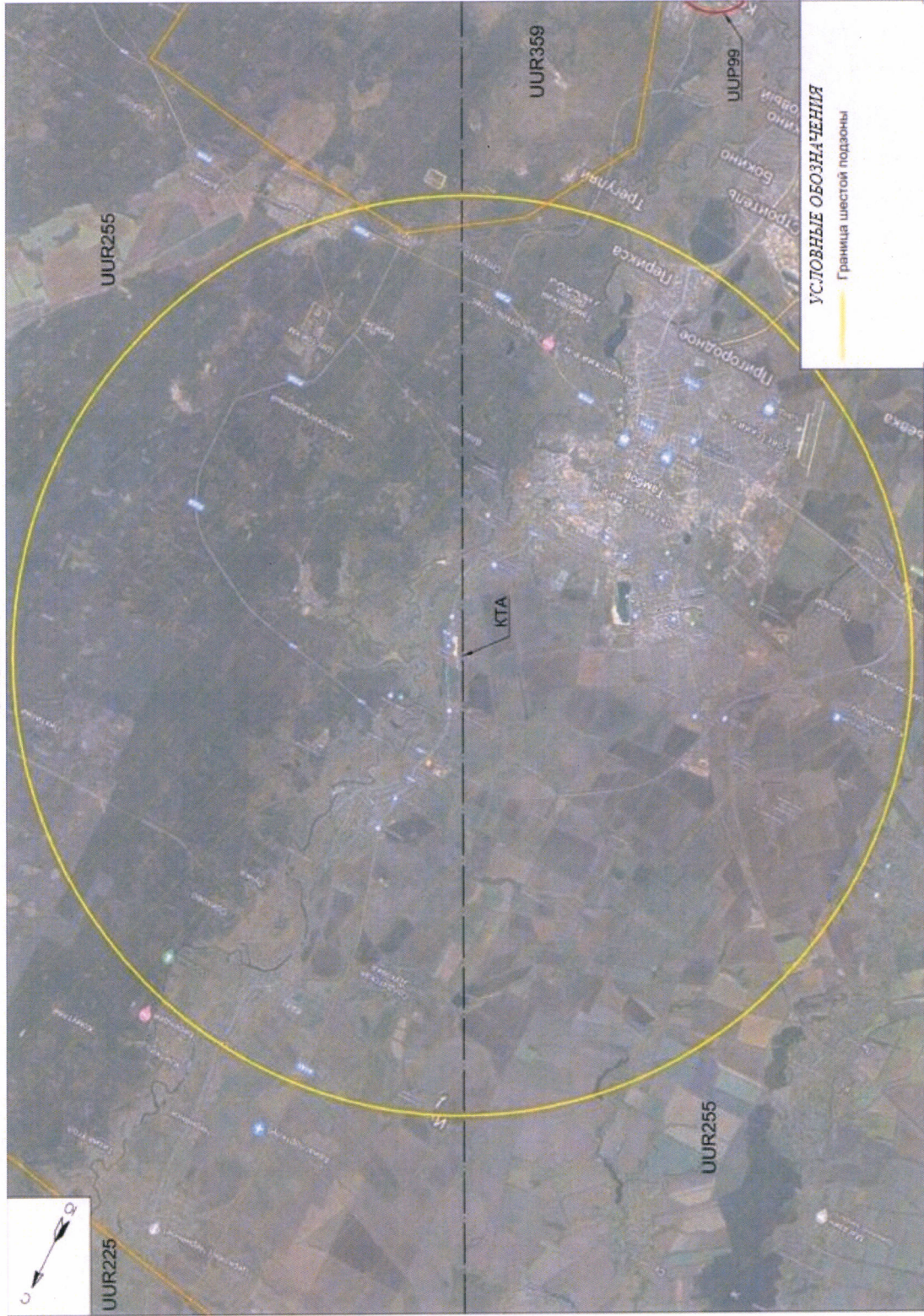
№ строки	Номер кадастровых кварталов			
	1	2	3	4
236	68:20:3504001	68:20:7301002	68:29:0209043	68:29:0308030
237	68:20:3505001	68:20:7301004	68:29:0209044	68:29:0308031
238	68:20:3506001	68:20:7301005	68:29:0209045	68:29:0308032
239	68:20:3507001	68:20:7405001	68:29:0209046	68:29:0308033
240	68:20:3508001	68:20:7407001	68:29:0209047	68:29:0308034
241	68:20:3509001	68:20:7415001	68:29:0209048	68:29:0308035
242	68:20:3510001	68:20:7415002	68:29:0209049	68:29:0308036
243	68:20:3511001	68:20:7415003	68:29:0209050	68:29:0308037
244	68:20:3512001	68:20:7421001	68:29:0209051	68:29:0308038
245	68:20:3513001	68:20:7502001	68:29:0209052	68:29:0308039
246	68:20:3514001	68:20:7504001	68:29:0209053	68:29:0308040
247	68:20:3515001	68:29:0000000	68:29:0209054	68:29:0308041
248	68:20:3516001	68:29:0101009	68:29:0209055	68:29:0308042
249	68:20:3517001	68:29:0101010	68:29:0209056	68:29:0308043
250	68:20:3518001	68:29:0101011	68:29:0209057	68:29:0308044
251	68:20:3519001	68:29:0101012	68:29:0209058	68:29:0308045
252	68:20:3520001	68:29:0101013	68:29:0209059	68:29:0308046
253	68:20:3521001	68:29:0101014	68:29:0209060	68:29:0308047
254	68:20:3524001	68:29:0101017	68:29:0209061	68:29:0308048
255	68:20:3525001	68:29:0101018	68:29:0209062	68:29:0308049
256	68:20:3527001	68:29:0101019	68:29:0209063	68:29:0308050
257	68:20:3528001	68:29:0101020	68:29:0209064	68:29:0308051
258	68:20:3528002	68:29:0101021	68:29:0209065	68:29:0308052
259	68:20:3529001	68:29:0101022	68:29:0209066	68:29:0308053
260	68:20:3530001	68:29:0101023	68:29:0209067	68:29:0308054
261	68:20:3531001	68:29:0101024	68:29:0209068	68:29:0308055
262	68:20:3534001	68:29:0101027	68:29:0209069	68:29:0308056
263	68:20:3537001	68:29:0101028	68:29:0209070	68:29:0308057
264	68:20:3547001	68:29:0101029	68:29:0210001	68:29:0308058
265	68:20:3549001	68:29:0101030	68:29:0210002	68:29:0308059
266	68:20:3551001	68:29:0101031	68:29:0210003	68:29:0308060
267	68:20:3553001	68:29:0101032	68:29:0210004	68:29:0308061
268	68:20:3554001	68:29:0101034	68:29:0210005	68:29:0308062
269	68:20:3554003	68:29:0101035	68:29:0210006	68:29:0309001
270	68:20:3554004	68:29:0101036	68:29:0210007	68:29:0309002
271	68:20:3555002	68:29:0101037	68:29:0210008	68:29:0309003
272	68:20:3555003	68:29:0101038	68:29:0210009	68:29:0309004
273	68:20:3556001	68:29:0101039	68:29:0210010	68:29:0309005
274	68:20:3557001	68:29:0101040	68:29:0210011	68:29:0309006
275	68:20:3557002	68:29:0101041	68:29:0210012	68:29:0309007
276	68:20:3557003	68:29:0101042	68:29:0210013	68:29:0309008

№ строки	Номер кадастровых кварталов			
	1	2	3	4
277	68:20:3558001	68:29:0101043	68:29:0210014	68:29:0311001
278	68:20:3558003	68:29:0101044	68:29:0210015	68:29:0311002
279	68:20:3559001	68:29:0101045	68:29:0210016	68:29:0311003
280	68:20:3560001	68:29:0101046	68:29:0210017	68:29:0311004
281	68:20:3561001	68:29:0101047	68:29:0210018	68:29:0311005
282	68:20:3562001	68:29:0101048	68:29:0210019	68:29:0311006
283	68:20:3563001	68:29:0101049	68:29:0210020	68:29:0311007
284	68:20:3564001	68:29:0103001	68:29:0210021	68:29:0311008
285	68:20:3602001	68:29:0103002	68:29:0210022	68:29:0311009
286	68:20:3604001	68:29:0103003	68:29:0210023	68:29:0311010
287	68:20:3605001	68:29:0103004	68:29:0210024	68:29:0311011
288	68:20:3606001	68:29:0103005	68:29:0210025	68:29:0311012
289	68:20:3607001	68:29:0103006	68:29:0210026	68:29:0311013
290	68:20:3608001	68:29:0103007	68:29:0210027	68:29:0311014
291	68:20:3609001	68:29:0103008	68:29:0210028	68:29:0311015
292	68:20:3610001	68:29:0103009	68:29:0210029	68:29:0311016
293	68:20:3612001	68:29:0103010	68:29:0210030	68:29:0311017
294	68:20:3614001	68:29:0103011	68:29:0210031	68:29:0311018
295	68:20:3615001	68:29:0103012	68:29:0210032	68:29:0311019
296	68:20:3616001	68:29:0103013	68:29:0210033	68:29:0311020
297	68:20:3617001	68:29:0103014	68:29:0210034	68:29:0311021
298	68:20:3618001	68:29:0103015	68:29:0210035	68:29:0311022
299	68:20:3619001	68:29:0103016	68:29:0210036	68:29:0311023
300	68:20:3620001	68:29:0103017	68:29:0211001	68:29:0311024
301	68:20:3621001	68:29:0103018	68:29:0211002	68:29:0311025
302	68:20:3622001	68:29:0103019	68:29:0211003	68:29:0311026
303	68:20:3623001	68:29:0103020	68:29:0211004	68:29:0311027
304	68:20:3625001	68:29:0103021	68:29:0211005	68:29:0311028
305	68:20:3626001	68:29:0103024	68:29:0211006	68:29:0311029
306	68:20:3628001	68:29:0103025	68:29:0211007	68:29:0311030
307	68:20:3629001	68:29:0103026	68:29:0211008	68:29:0311031
308	68:20:3630001	68:29:0103027	68:29:0211009	68:29:0311032
309	68:20:3631001	68:29:0103028	68:29:0211010	68:29:0311033
310	68:20:3634001	68:29:0103029	68:29:0211011	68:29:0311034
311	68:20:3636001	68:29:0103030	68:29:0211012	68:29:0311035
312	68:20:3638001	68:29:0104001	68:29:0211013	68:29:0311036
313	68:20:3639001	68:29:0104002	68:29:0211014	68:29:0311037
314	68:20:3640001	68:29:0104003	68:29:0211015	68:29:0311038
315	68:20:3641001	68:29:0104004	68:29:0211016	68:29:0312001
316	68:20:3645001	68:29:0104005	68:29:0211017	68:29:0313001
317	68:20:3646001	68:29:0104006	68:29:0211018	68:29:0313002

№ строки	Номер кадастровых кварталов			
	1	2	3	4
318	68:20:3647001	68:29:0104007	68:29:0211019	68:29:0313003
319	68:20:3649001	68:29:0104008	68:29:0211020	68:29:0313004
320	68:20:3650001	68:29:0104009	68:29:0211021	68:29:0313005
321	68:20:3651001	68:29:0104010	68:29:0211022	68:29:0313006
322	68:20:3652001	68:29:0104011	68:29:0211023	68:29:0313007
323	68:20:3653001	68:29:0104012	68:29:0211024	68:29:0313008
324	68:20:3654001	68:29:0104013	68:29:0211025	68:29:0313009
325	68:20:3656001	68:29:0104014	68:29:0211026	68:29:0313010
326	68:20:3657001	68:29:0104015	68:29:0211027	68:29:0313011
327	68:20:3659001	68:29:0104016	68:29:0211028	68:29:0313012
328	68:20:3659002	68:29:0104017	68:29:0211029	68:29:0313013
329	68:20:3659003	68:29:0104018	68:29:0212001	68:29:0313014
330	68:20:3659004	68:29:0104019	68:29:0213001	68:29:0313015
331	68:20:3660001	68:29:0104020	68:29:0213002	68:29:0313016
332	68:20:3660002	68:29:0104021	68:29:0213003	68:29:0313017
333	68:20:3660003	68:29:0104022	68:29:0213004	68:29:0313018
334	68:20:3661001	68:29:0104023	68:29:0213005	68:29:0313019
335	68:20:3661002	68:29:0104024	68:29:0213006	68:29:0314001
336	68:20:3661003	68:29:0104025	68:29:0213007	68:29:0401001

10.5. Графическое изображение границ шестой подзоны приаэродромной территории аэродрома гражданской авиации Тамбов (Донское) приведено на схеме 7.

Схема 7



## 11. Описание границ седьмой подзоны:

11.1. Седьмая подзона приаэродромной территории аэродрома гражданской авиации Тамбов (Донское) определена из условий воздействия авиационного шума и включает территорию, ограниченную контуром эквивалентного уровня звука для дневного и ночного времени суток.

Седьмая подзона приаэродромной территории аэродрома гражданской авиации Тамбов (Донское) состоит следующих зон (секторов):

зона «А» – зона ограничений на застройку в зависимости от функционального назначения объектов не накладываются;

зоны «Б» и «В» – зоны регулируемой застройки – накладываются определённые ограничения на застройку в районе аэропорта, устанавливающие уровень звукоизоляции зданий;

зона «Г» – зона запрещения жилой застройки.

11.2. Перечень координат характерных точек границ седьмой подзоны приаэродромной территории аэродрома гражданской авиации Тамбов (Донское) приведен в таблице 8.1.

Таблица 8.1

Обозначение характерных точек границ	Координаты МСК-68.1		Обозначение характерных точек границ	Координаты МСК-68.1	
	X	Y		X	Y
1	442210.53	1250215.24	17	446237.86	1256616.23
2	443423.58	1250192.84	18	446436.66	1256629.71
3	444248.08	1250492.31	19	446779.24	1256547.07
4	445310.16	1251054.72	20	447199.89	1256361.62
5	445754.51	1251467.29	21	447274.56	1256282.62
6	445921.52	1251698.92	22	447448.53	1256564.67
7	446234.83	1252412.28	23	447771.69	1256839.37
8	446329.95	1252760.44	24	448087.18	1256870.07
9	446370.95	1253152.39	25	448408.72	1256759.26
10	446362.08	1253456.65	26	448539.26	1256628.65
11	446314.85	1253846.74	27	448709.40	1256266.58
12	445935.10	1255332.20	28	448865.83	1255517.27
13	445827.73	1255572.57	29	448939.55	1254472.26
14	445753.91	1255829.05	30	448862.01	1252393.93
15	445739.43	1256076.44	31	448433.27	1250840.86
16	445931.71	1256425.68	32	448006.05	1250003.29

Обозначение характерных точек границ	Координаты МСК-68.1	
	X	Y
33	447525.33	1249353.62
34	447069.73	1248887.01
35	446014.16	1248188.50
36	445156.54	1247831.57
37	444596.01	1247674.57
38	444302.61	1247627.00
39	443815.39	1247613.06
40	443282.82	1247673.26
41	441479.09	1248133.80
42	441336.44	1248229.40
43	438049.45	1249890.03
44	436971.29	1250275.15
45	435345.09	1250855.61
46	433199.20	1252043.00
47	431047.45	1253219.73
48	429740.99	1253707.20
49	428343.30	1253782.18
50	427886.99	1253836.02
51	427566.35	1254156.80
52	427523.28	1254671.60
53	427820.23	1255110.31
54	428189.80	1255401.06
55	428595.72	1255588.69
56	429497.11	1255866.83
57	429861.29	1255930.07
58	430207.18	1255938.83
59	430441.03	1255923.82
60	430971.20	1255838.04
61	431987.65	1255550.10
62	433123.98	1255040.24
63	433649.98	1258538.62
64	433920.85	1259614.52
65	434209.58	1260321.32
66	434432.76	1260652.26
67	434566.80	1260766.31

Обозначение характерных точек границ	Координаты МСК-68.1	
	X	Y
68	434694.13	1260811.81
69	434945.76	1260836.07
70	435191.53	1260780.11
71	435305.94	1260721.54
72	435423.48	1260602.49
73	435509.17	1260460.01
74	435587.95	1260280.07
75	435757.00	1259638.87
76	436366.80	1259803.24
77	436620.58	1259849.83
78	436823.91	1259864.47
79	437046.22	1259856.69
80	437263.86	1259797.59
81	437333.91	1259745.18
82	437517.78	1259529.37
83	437592.22	1259339.84
84	437611.82	1259246.68
85	437614.89	1259136.97
86	437599.57	1259046.87
87	437554.24	1258938.38
88	437458.61	1258760.27
89	436748.21	1257814.00
90	436216.18	1256933.61
91	435965.11	1256198.04
92	435861.67	1255322.28
93	435883.06	1255019.46
94	435946.19	1254719.57
95	436098.24	1254359.55
96	436254.21	1254133.05
97	436432.74	1253915.85
98	437449.60	1252880.77
99	439021.74	1251827.46
1	442210.53	1250215.24

11.3. Муниципальные образования, в границах территорий которых полностью или частично расположена седьмая подзона приаэродромной территории аэродрома гражданской авиации Тамбов (Донское): городской округ –

город Тамбов, Горельский сельсовет, Донской сельсовет, Новолядинский поссовет, Татановский сельсовет, Тулиновский сельсовет.

11.4. Кадастровые кварталы, в границах территорий которых полностью или частично расположена седьмая подзона приаэродромной территории аэродрома гражданской авиации Тамбов (Донское), представлены в таблице 8.2.

Таблица 8.2

№ строки	Номера кадастровых кварталов			
	1	2	3	4
1	68:00:0000000	68:20:2910001	68:20:3607001	68:20:3663001
2	68:20:0000000	68:20:2914002	68:20:3608001	68:20:3669001
3	68:20:0103001	68:20:2915001	68:20:3612001	68:20:3670004
4	68:20:0104001	68:20:2915002	68:20:3614001	68:20:3671001
5	68:20:2305001	68:20:3001001	68:20:3616001	68:20:3671004
6	68:20:2306001	68:20:3001002	68:20:3617001	68:20:6508021
7	68:20:2901001	68:20:3001003	68:20:3618001	68:20:6511029
8	68:20:2901002	68:20:3001004	68:20:3620001	68:20:6511035
9	68:20:2901003	68:20:3001005	68:20:3621001	68:20:6515003
10	68:20:2901004	68:20:3001006	68:20:3622001	68:20:6516015
11	68:20:2901005	68:20:3001007	68:20:3623001	68:20:6517001
12	68:20:2901006	68:20:3001008	68:20:3625001	68:20:6517007
13	68:20:2901007	68:20:3001009	68:20:3626001	68:20:6517009
14	68:20:2901008	68:20:3001010	68:20:3628001	68:20:6517017
15	68:20:2901009	68:20:3001011	68:20:3629001	68:20:6517018
16	68:20:2901010	68:20:3008001	68:20:3630001	68:20:6517037
17	68:20:2901011	68:20:3520001	68:20:3631001	68:20:6518001
18	68:20:2901012	68:20:3534001	68:20:3634001	68:20:6518002
19	68:20:2903001	68:20:3553001	68:20:3636001	68:20:6518004
20	68:20:2903002	68:20:3557003	68:20:3640001	68:20:6519001
21	68:20:2903003	68:20:3561001	68:20:3647001	68:20:6520001
22	68:20:2903004	68:20:3562001	68:20:3652001	68:20:6539001
23	68:20:2903005	68:20:3563001	68:20:3659003	68:20:6539002
24	68:20:2905001	68:20:3564001	68:20:3661001	68:20:6539005
25	68:20:2906001	68:20:3602001	68:20:3661002	68:20:7415001
26	68:20:2907001	68:20:3604001	68:20:3662001	68:20:7415002
27	68:20:2908001	—	—	—

11.5. Перечень координат характерных точек границ секторов (зон) седьмой подзоны приаэродромной территории аэродрома гражданской авиации Тамбов (Донское) приведен в таблице 8.3.

Таблица 8.3

Обозначение характерных точек границ	Координаты МСК-68.1		Обозначение характерных точек границ	Координаты МСК-68.1	
	X	Y		X	Y
Зона «А»					
Внешняя граница					
1	442210.53	1250215.24	34	447069.73	1248887.01
2	443423.58	1250192.84	35	446014.16	1248188.50
3	444248.08	1250492.31	36	445156.54	1247831.57
4	445310.16	1251054.72	37	444596.01	1247674.57
5	445754.51	1251467.29	38	444302.61	1247627.00
6	445921.52	1251698.92	39	443815.39	1247613.06
7	446234.83	1252412.28	40	443282.82	1247673.26
8	446329.95	1252760.44	41	441479.09	1248133.80
9	446370.95	1253152.39	42	441336.44	1248229.40
10	446362.08	1253456.65	43	438049.45	1249890.03
11	446314.85	1253846.74	44	436971.29	1250275.15
12	445935.10	1255332.20	45	435345.09	1250855.61
13	445827.73	1255572.57	46	433199.20	1252043.00
14	445753.91	1255829.05	47	431047.45	1253219.73
15	445739.43	1256076.44	48	429740.99	1253707.20
16	445931.71	1256425.68	49	428343.30	1253782.18
17	446237.86	1256616.23	50	427886.99	1253836.02
18	446436.66	1256629.71	51	427566.35	1254156.80
19	446779.24	1256547.07	52	427523.28	1254671.60
20	447199.89	1256361.62	53	427820.23	1255110.31
21	447274.56	1256282.62	54	428189.80	1255401.06
22	447448.53	1256564.67	55	428595.72	1255588.69
23	447771.69	1256839.37	56	429497.11	1255866.83
24	448087.18	1256870.07	57	429861.29	1255930.07
25	448408.72	1256759.26	58	430207.18	1255938.83
26	448539.26	1256628.65	59	430441.03	1255923.82
27	448709.40	1256266.58	60	430971.20	1255838.04
28	448865.83	1255517.27	61	431987.65	1255550.10
29	448939.55	1254472.26	62	433123.98	1255040.24
30	448862.01	1252393.93	63	433649.98	1258538.62
31	448433.27	1250840.86	64	433920.85	1259614.52
32	448006.05	1250003.29	65	434209.58	1260321.32
33	447525.33	1249353.62	66	434432.76	1260652.26
			67	434566.80	1260766.31
			68	434694.13	1260811.81



Обозначение характерных точек границ	Координаты МСК-68.1	
	Х	У
69	434945.76	1260836.07
70	435191.53	1260780.11
71	435305.94	1260721.54
72	435423.48	1260602.49
73	435509.17	1260460.01
74	435587.95	1260280.07
75	435757.00	1259638.87
76	436366.80	1259803.24
77	436620.58	1259849.83
78	436823.91	1259864.47
79	437046.22	1259856.69
80	437263.86	1259797.59
81	437333.91	1259745.18
82	437517.78	1259529.37
83	437592.22	1259339.84
84	437611.82	1259246.68
85	437614.89	1259136.97
86	437599.57	1259046.87
87	437554.24	1258938.38
88	437458.61	1258760.27
89	436748.21	1257814.00
90	436216.18	1256933.61
91	435965.11	1256198.04
92	435861.67	1255322.28
93	435883.06	1255019.46
94	435946.19	1254719.57
95	436098.24	1254359.55
96	436254.21	1254133.05
97	436432.74	1253915.85
98	437449.60	1252880.77
99	439021.74	1251827.46
1	442210.53	1250215.24
Внутренняя граница		
1	434058.48	1254104.02
2	434007.41	1254369.80
3	433980.13	1254640.71
4	434004.43	1254910.10
5	434096.01	1255166.01
6	434240.91	1255394.69
7	434429.77	1255591.62

Обозначение характерных точек границ	Координаты МСК-68.1	
	Х	У
8	434667.66	1255715.25
9	434940.29	1255706.76
10	435188.10	1255597.32
11	435369.24	1255398.34
12	435455.27	1255140.52
13	435516.62	1254877.27
14	435603.84	1254620.89
15	435720.43	1254376.74
16	435858.79	1254143.49
17	436010.97	1253918.06
18	436171.49	1253698.86
19	436342.76	1253489.16
20	436528.66	1253293.08
21	436726.26	1253107.94
22	436923.18	1252921.74
23	437093.86	1252710.62
24	437257.44	1252495.20
25	437475.97	1252336.65
26	437704.02	1252188.36
27	437925.39	1252033.17
28	438143.29	1251873.44
29	438360.88	1251712.00
30	438581.09	1251553.81
31	438806.82	1251404.38
32	439040.67	1251268.74
33	439281.67	1251145.49
34	439526.56	1251029.05
35	439772.07	1250913.83
36	440016.42	1250796.76
37	440259.63	1250677.75
38	440501.78	1250556.85
39	440742.99	1250434.15
40	440983.34	1250309.71
41	441222.95	1250183.59
42	441461.90	1250055.86
43	441700.97	1249928.11
44	441944.96	1249811.13
45	442197.98	1249721.13
46	442466.49	1249742.94
47	442737.95	1249753.88

Обозначение характерных точек границ	Координаты МСК-68.1	
	X	Y
48	443013.88	1249748.38
49	443286.27	1249755.90
50	443542.87	1249821.58
51	443783.30	1249948.33
52	444024.74	1250076.32
53	444276.17	1250174.08
54	444537.81	1250241.86
55	444801.15	1250311.61
56	445039.02	1250435.78
57	445238.58	1250622.49
58	445414.83	1250830.02
59	445586.69	1251037.85
60	445771.05	1251234.58
61	445968.18	1251420.42
62	446172.38	1251599.74
63	446377.90	1251776.92
64	446591.61	1251943.83
65	446848.91	1252018.29
66	447117.16	1251963.93
67	447345.11	1251818.58
68	447484.49	1251587.18
69	447511.63	1251317.09
70	447490.81	1251044.23
71	447445.13	1250778.46
72	447370.28	1250518.51
73	447267.92	1250266.99
74	447141.30	1250027.08
75	446992.60	1249800.05
76	446823.82	1249586.78
77	446636.91	1249388.35
78	446433.62	1249206.44
79	446215.67	1249042.84
80	445984.77	1248899.36
81	445742.74	1248777.47
82	445492.34	1248674.91
83	445236.30	1248586.86
84	444976.72	1248508.36
85	444715.26	1248435.97
86	444451.82	1248372.24
87	444185.86	1248321.19

Обозначение характерных точек границ	Координаты МСК-68.1	
	X	Y
88	443916.89	1248286.87
89	443646.30	1248275.68
90	443377.65	1248295.27
91	443111.55	1248341.77
92	442847.54	1248407.26
93	442585.13	1248483.81
94	442323.86	1248563.50
95	442064.15	1248643.22
96	441808.26	1248729.78
97	441558.50	1248830.74
98	441314.83	1248946.84
99	441075.36	1249073.46
100	440838.13	1249205.85
101	440601.21	1249339.24
102	440362.69	1249469.00
103	440121.92	1249593.47
104	439879.60	1249714.26
105	439636.53	1249833.20
106	439393.49	1249952.06
107	439151.24	1250072.64
108	438910.08	1250195.62
109	438669.69	1250320.29
110	438429.51	1250445.38
111	438174.43	1250535.39
112	437919.11	1250624.81
113	437663.30	1250713.09
114	437406.77	1250799.66
115	437149.26	1250883.93
116	436890.54	1250965.35
117	436630.58	1251043.82
118	436370.94	1251123.07
119	436113.99	1251208.64
120	435862.07	1251306.11
121	435617.02	1251419.76
122	435377.14	1251545.56
123	435139.32	1251676.14
124	434900.80	1251804.91
125	434661.33	1251931.26
126	434421.78	1252057.19
127	434183.02	1252184.71

Обозначение характерных точек границ	Координаты МСК-68.1	
	X	Y
128	433945.97	1252315.67
129	433711.68	1252451.51
130	433481.22	1252593.61
131	433256.43	1252744.54
132	433041.42	1252909.65
133	432847.62	1253098.92
134	432689.34	1253319.37
135	432588.57	1253569.82
136	432631.96	1253832.64
137	432772.40	1254073.07
138	432993.23	1254219.56
139	433265.07	1254260.87
140	433532.53	1254242.58
141	433796.41	1254183.52
1	434058.48	1254104.02
<b>Зоны «Б» и «В» Внешняя граница</b>		
1	434058.48	1254104.02
2	434007.41	1254369.80
3	433980.13	1254640.71
4	434004.43	1254910.10
5	434096.01	1255166.01
6	434240.91	1255394.69
7	434429.77	1255591.62
8	434667.66	1255715.25
9	434940.29	1255706.76
10	435188.10	1255597.32
11	435369.24	1255398.34
12	435455.27	1255140.52
13	435516.62	1254877.27
14	435603.84	1254620.89
15	435720.43	1254376.74
16	435858.79	1254143.49
17	436010.97	1253918.06
18	436171.49	1253698.86
19	436342.76	1253489.16
20	436528.66	1253293.08
21	436726.26	1253107.94
22	436923.18	1252921.74
23	437093.86	1252710.62

Обозначение характерных точек границ	Координаты МСК-68.1	
	X	Y
24	437257.44	1252495.20
25	437475.97	1252336.65
26	437704.02	1252188.36
27	437925.39	1252033.17
28	438143.29	1251873.44
29	438360.88	1251712.00
30	438581.09	1251553.81
31	438806.82	1251404.38
32	439040.67	1251268.74
33	439281.67	1251145.49
34	439526.56	1251029.05
35	439772.07	1250913.83
36	440016.42	1250796.76
37	440259.63	1250677.75
38	440501.78	1250556.85
39	440742.99	1250434.15
40	440983.34	1250309.71
41	441222.95	1250183.59
42	441461.90	1250055.86
43	441700.97	1249928.11
44	441944.96	1249811.13
45	442197.98	1249721.13
46	442466.49	1249742.94
47	442737.95	1249753.88
48	443013.88	1249748.38
49	443286.27	1249755.90
50	443542.87	1249821.58
51	443783.30	1249948.33
52	444024.74	1250076.32
53	444276.17	1250174.08
54	444537.81	1250241.86
55	444801.15	1250311.61
56	445039.02	1250435.78
57	445238.58	1250622.49
58	445414.83	1250830.02
59	445586.69	1251037.85
60	445771.05	1251234.58
61	445968.18	1251420.42
62	446172.38	1251599.74
63	446377.90	1251776.92

Обозначение характерных точек границ	Координаты МСК-68.1	
	X	Y
64	446591.61	1251943.83
65	446848.91	1252018.29
66	447117.16	1251963.93
67	447345.11	1251818.58
68	447484.49	1251587.18
69	447511.63	1251317.09
70	447490.81	1251044.23
71	447445.13	1250778.46
72	447370.28	1250518.51
73	447267.92	1250266.99
74	447141.30	1250027.08
75	446992.60	1249800.05
76	446823.82	1249586.78
77	446636.91	1249388.35
78	446433.62	1249206.44
79	446215.67	1249042.84
80	445984.77	1248899.36
81	445742.74	1248777.47
82	445492.34	1248674.91
83	445236.30	1248586.86
84	444976.72	1248508.36
85	444715.26	1248435.97
86	444451.82	1248372.24
87	444185.86	1248321.19
88	443916.89	1248286.87
89	443646.30	1248275.68
90	443377.65	1248295.27
91	443111.55	1248341.77
92	442847.54	1248407.26
93	442585.13	1248483.81
94	442323.86	1248563.50
95	442064.15	1248643.22
96	441808.26	1248729.78
97	441558.50	1248830.74
98	441314.83	1248946.84
99	441075.36	1249073.46
100	440838.13	1249205.85
101	440601.21	1249339.24
102	440362.69	1249469.00
103	440121.92	1249593.47

Обозначение характерных точек границ	Координаты МСК-68.1	
	X	Y
104	439879.60	1249714.26
105	439636.53	1249833.20
106	439393.49	1249952.06
107	439151.24	1250072.64
108	438910.08	1250195.62
109	438669.69	1250320.29
110	438429.51	1250445.38
111	438174.43	1250535.39
112	437919.11	1250624.81
113	437663.30	1250713.09
114	437406.77	1250799.66
115	437149.26	1250883.93
116	436890.54	1250965.35
117	436630.58	1251043.82
118	436370.94	1251123.07
119	436113.99	1251208.64
120	435862.07	1251306.11
121	435617.02	1251419.76
122	435377.14	1251545.56
123	435139.32	1251676.14
124	434900.80	1251804.91
125	434661.33	1251931.26
126	434421.78	1252057.19
127	434183.02	1252184.71
128	433945.97	1252315.67
129	433711.68	1252451.51
130	433481.22	1252593.61
131	433256.43	1252744.54
132	433041.42	1252909.65
133	432847.62	1253098.92
134	432689.34	1253319.37
135	432588.57	1253569.82
136	432631.96	1253832.64
137	432772.40	1254073.07
138	432993.23	1254219.56
139	433265.07	1254260.87
140	433532.53	1254242.58
141	433796.41	1254183.52
1	434058.48	1254104.02
Внутренняя граница		

Обозначение характерных точек границ	Координаты МСК-68.1	
	X	Y
1	438569.80	1250545.42
2	438812.80	1250420.05
3	439055.89	1250294.95
4	439299.19	1250170.36
5	439542.78	1250046.55
6	439786.77	1249923.77
7	440010.92	1249812.32
8	440276.25	1249682.09
9	440521.45	1249562.36
10	440766.54	1249442.12
11	441011.15	1249320.39
12	441254.96	1249196.19
13	441475.15	1249080.56
14	441740.05	1248940.02
15	442048.75	1248799.27
16	442243.06	1248733.97
17	442507.30	1248666.12
18	442775.58	1248608.00
19	442978.82	1248562.81
20	443310.23	1248481.04
21	443703.96	1248411.24
22	443848.98	1248403.67
23	444233.86	1248431.85
24	444393.00	1248461.54
25	444665.55	1248537.35
26	444949.30	1248651.94
27	445264.58	1248824.73
28	445388.69	1248911.35
29	445587.13	1249163.05
30	445607.74	1249260.06
31	445562.88	1249632.33
32	445367.65	1249935.48
33	445219.71	1250053.10
34	445018.42	1250105.24
35	444711.63	1250079.78
36	444269.03	1249959.73
37	444153.26	1249885.51
38	444024.08	1249791.18
39	443688.19	1249628.69
40	443499.03	1249594.74

Обозначение характерных точек границ	Координаты МСК-68.1	
	X	Y
41	443132.77	1249582.28
42	442860.68	1249591.95
43	442586.33	1249597.43
44	442395.73	1249589.35
45	442071.79	1249586.25
46	441792.69	1249722.51
47	441555.68	1249866.20
48	441315.54	1250004.15
49	441074.46	1250135.82
50	440832.39	1250262.07
51	440589.28	1250383.77
52	440345.09	1250501.78
53	440099.76	1250616.97
54	439853.25	1250730.20
55	439486.53	1250895.86
56	439356.56	1250954.41
57	439108.80	1251070.34
58	438891.14	1251183.24
59	438633.50	1251338.35
60	438407.31	1251491.70
61	438185.68	1251652.48
62	437966.10	1251816.26
63	437794.77	1251943.12
64	437523.14	1252136.22
65	437223.81	1252338.85
66	437096.55	1252472.05
67	436872.16	1252755.99
68	436628.42	1252931.82
69	436492.89	1253018.08
70	436164.00	1253173.12
71	435939.66	1253188.89
72	435773.54	1253119.77
73	435489.79	1252854.21
74	435368.02	1252682.49
75	435246.06	1252397.06
76	435219.38	1252156.96
77	435258.18	1252030.85
78	435444.92	1251798.03
79	435742.78	1251551.37
80	435967.55	1251426.98

Обозначение характерных точек границ	Координаты МСК-68.1	
	X	Y
81	436242.46	1251333.85
82	436500.60	1251249.63
83	436865.53	1251122.77
84	437016.61	1251070.83
85	437275.51	1250983.35
86	437444.54	1250926.62
87	437793.60	1250808.97
88	438052.41	1250721.29
89	438311.13	1250633.41
1	438569.80	1250545.42
Зона «Г»		
1	438569.80	1250545.42
2	438812.80	1250420.05
3	439055.89	1250294.95
4	439299.19	1250170.36
5	439542.78	1250046.55
6	439786.77	1249923.77
7	440010.92	1249812.32
8	440276.25	1249682.09
9	440521.45	1249562.36
10	440766.54	1249442.12
11	441011.15	1249320.39
12	441254.96	1249196.19
13	441475.15	1249080.56
14	441740.05	1248940.02
15	442048.75	1248799.27
16	442243.06	1248733.97
17	442507.30	1248666.12
18	442775.58	1248608.00
19	442978.82	1248562.81
20	443310.23	1248481.04
21	443703.96	1248411.24
22	443848.98	1248403.67
23	444233.86	1248431.85
24	444393.00	1248461.54
25	444665.55	1248537.35
26	444949.30	1248651.94
27	445264.58	1248824.73
28	445388.69	1248911.35
29	445587.13	1249163.05

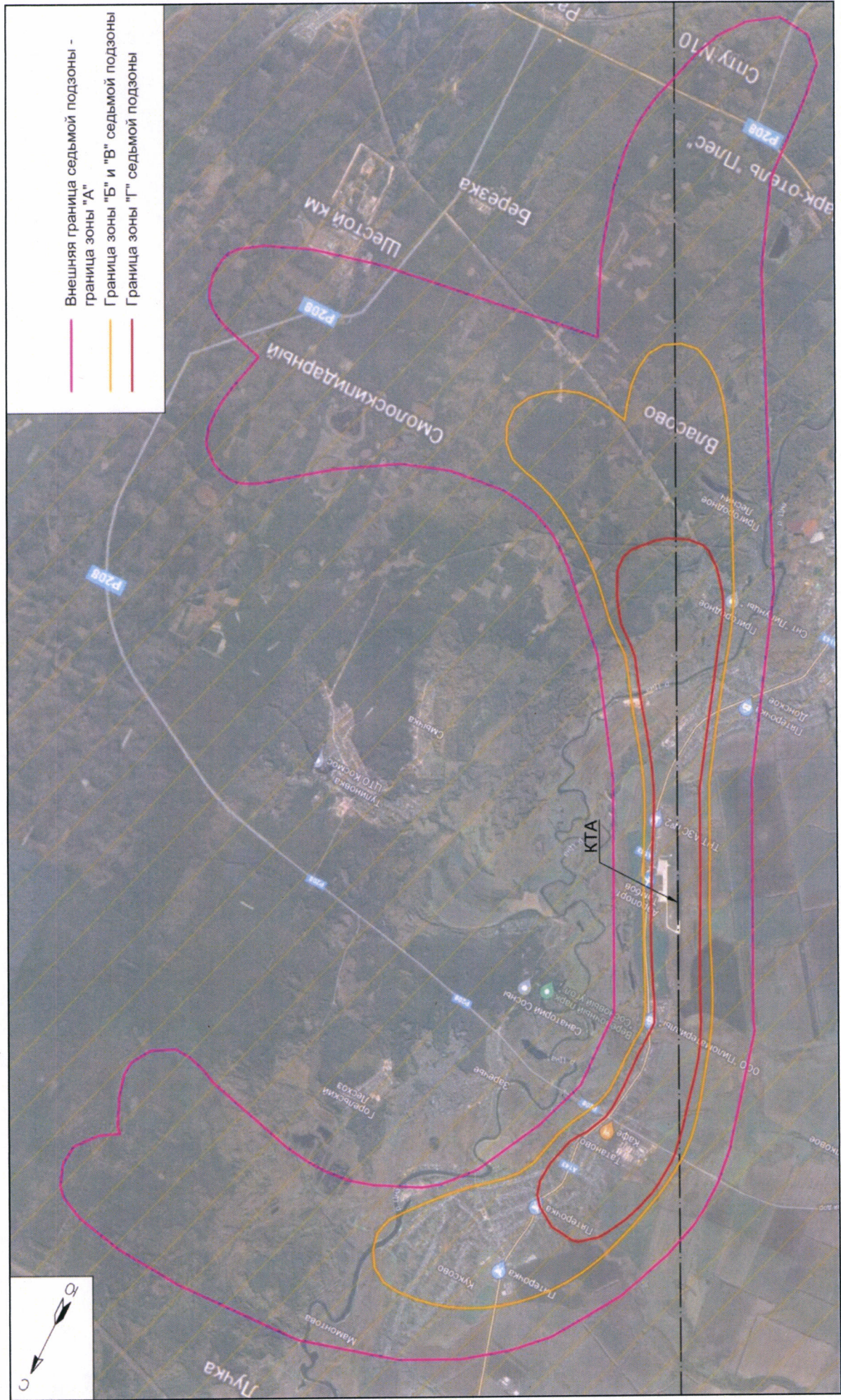
Обозначение характерных точек границ	Координаты МСК-68.1	
	X	Y
30	445607.74	1249260.06
31	445562.88	1249632.33
32	445367.65	1249935.48
33	445219.71	1250053.10
34	445018.42	1250105.24
35	444711.63	1250079.78
36	444269.03	1249959.73
37	444153.26	1249885.51
38	444024.08	1249791.18
39	443688.19	1249628.69
40	443499.03	1249594.74
41	443132.77	1249582.28
42	442860.68	1249591.95
43	442586.33	1249597.43
44	442395.73	1249589.35
45	442071.79	1249586.25
46	441792.69	1249722.51
47	441555.68	1249866.20
48	441315.54	1250004.15
49	441074.46	1250135.82
50	440832.39	1250262.07
51	440589.28	1250383.77
52	440345.09	1250501.78
53	440099.76	1250616.97
54	439853.25	1250730.20
55	439486.53	1250895.86
56	439356.56	1250954.41
57	439108.80	1251070.34
58	438891.14	1251183.24
59	438633.50	1251338.35
60	438407.31	1251491.70
61	438185.68	1251652.48
62	437966.10	1251816.26
63	437794.77	1251943.12
64	437523.14	1252136.22
65	437223.81	1252338.85
66	437096.55	1252472.05
67	436872.16	1252755.99
68	436628.42	1252931.82
69	436492.89	1253018.08

Обозначение характерных точек границ	Координаты МСК-68.1	
	X	Y
70	436164.00	1253173.12
71	435939.66	1253188.89
72	435773.54	1253119.77
73	435489.79	1252854.21
74	435368.02	1252682.49
75	435246.06	1252397.06
76	435219.38	1252156.96
77	435258.18	1252030.85
78	435444.92	1251798.03
79	435742.78	1251551.37
80	435967.55	1251426.98

Обозначение характерных точек границ	Координаты МСК-68.1	
	X	Y
81	436242.46	1251333.85
82	436500.60	1251249.63
83	436865.53	1251122.77
84	437016.61	1251070.83
85	437275.51	1250983.35
86	437444.54	1250926.62
87	437793.60	1250808.97
88	438052.41	1250721.29
89	438311.13	1250633.41
1	438569.80	1250545.42

11.6. Графическое изображение границы седьмой подзоны приаэродромной территории аэродрома гражданской авиации Тамбов (Донское) приведено на схеме 8.

Схема 8





**III. Перечень ограничений использования земельных участков и (или) расположенных на них объектов недвижимости и осуществления экономической и иной деятельности в границах приаэродромной территории аэродрома гражданской авиации Тамбов (Донское)**

12. Приаэродромная территория аэродрома гражданской авиации Тамбов (Донское) является зоной с особыми условиями использования территорий.

В соответствии с требованиями Воздушного кодекса Российской Федерации и Федерального закона от 1 июля 2017 г. № 135-ФЗ «О внесении изменений в отдельные законодательные акты Российской Федерации в части совершенствования порядка установления и использования приаэродромной территории и санитарно-защитной зоны» (далее – Федеральный закон № 135-ФЗ) на приаэродромной территории аэродрома гражданской авиации Тамбов (Донское) установлены ограничения использования объектов недвижимости и осуществления деятельности.

12.1. Первая подзона приаэродромной территории аэродрома гражданской авиации Тамбов (Донское):

Перечень ограничений использования объектов недвижимости и осуществления деятельности	Обоснование ограничений
В границах первой подзоны запрещается размещать объекты, не предназначенные для организации и обслуживания воздушного движения и воздушных перевозок, обеспечения взлета, посадки, руления и стоянки воздушных судов.	1. Подпункт 1 пункта 3 статьи 47 Воздушного кодекса Российской Федерации. 2. Подпункт 1 пункта 3 статьи 1 Федерального закона № 135-ФЗ. 3. Подпункт «а» пункта 1(1) Положения.

12.2. Вторая подзона приаэродромной территории аэродрома гражданской авиации Тамбов (Донское):

Перечень ограничений использования объектов недвижимости и осуществления деятельности	Обоснование ограничений
<p>В границах второй подзоны запрещается размещать объекты, не предназначенные для обслуживания пассажиров и обработки багажа, грузов и почты, обслуживания воздушных судов, хранения авиационного топлива и заправки воздушных судов, обеспечения энергоснабжения, а также объекты, не относящиеся к инфраструктуре аэропорта.</p>	<p>1. Подпункт 2 пункта 3 статьи 47 Воздушного кодекса Российской Федерации.  2. Подпункт 2 пункта 3 статьи 1 Федерального закона № 135-ФЗ.  3. Подпункт «а» пункта 1(1) Положения.</p>

12.3. Третья подзона приаэродромной территории аэродрома гражданской авиации Тамбов (Донское):

Перечень ограничений использования объектов недвижимости и осуществления деятельности	Обоснование ограничений
<p>1. В границах третьей подзоны запрещается размещать объекты, высота которых превышает ограничения, приведенные в пункте 2 настоящей таблицы.</p> <p>2. Строительство и реконструкция зданий, сооружений в границах третьей подзоны разрешается после определения максимально допустимой высоты здания, сооружения в зависимости от местоположения путем проведения соответствующих расчетов в соответствии с требованиями ФАП-262 с учетом следующих абсолютных высот ограничения объектов в Балтийской системе высот 1977 года<sup>5</sup>:</p> <p>Сектор 3.1.1 – 276,91 м  Сектор 3.1.2 – 276,91 м  Сектор 3.2.1 – от 176,91 м до 201,91 м  Сектор 3.2.2 – от 201,91 м до 226,91 м  Сектор 3.2.3 – от 226,91 м до 251,91 м  Сектор 3.2.4 – от 251,91 м до 276,91 м</p>	<p>1. Подпункт 3 пункта 3 статьи 47 Воздушного кодекса Российской Федерации.  2. Подпункт 3 пункта 3 статьи 1 Федерального закона № 135-ФЗ.  3. Подпункт «б» пункта 1(1) Положения.</p>

<sup>5</sup> Постановление Правительства Российской Федерации от 24 ноября 2016 г. № 1240 «Об установлении государственных систем координат, государственной системы высот и государственной гравиметрической системы» (далее – постановление Правительства № 1240).

Перечень ограничений использования объектов недвижимости и осуществления деятельности	Обоснование ограничений
<p>Сектор 3.2.5 – от 201,91 м до 226,91 м  Сектор 3.2.6 – от 226,91 м до 251,91 м  Сектор 3.2.7 – от 251,91 м до 276,91 м  Сектор 3.3 – 176,91 м  Сектор 3.4.1 – от 360,07 м до 365,51 м  Сектор 3.4.2 – до 276,91 м  Сектор 3.4.3 – от 269,51 м до 276,91 м  Сектор 3.4.4 – от 261,51 м до 269,51 м  Сектор 3.4.5 – от 253,51 м до 261,51 м  Сектор 3.4.6 – от 245,51 м до 253,51 м  Сектор 3.4.7 – от 237,51 м от 245,51 м  Сектор 3.4.8 – от 229,51 м до 237,51 м  Сектор 3.4.9 – от 268,52 м до 276,91 м  Сектор 3.4.10 – от 221,51 м до 229,51 м  Сектор 3.4.11 – от 268,52 м до 276,91 м  Сектор 3.4.12 – от 256,02 м до 268,52 м  Сектор 3.4.13 – от 213,51 м до 221,51 м  Сектор 3.4.14 – от 256,02 м до 268,52 м  Сектор 3.4.15 – от 243,52 м до 256,02 м  Сектор 3.4.16 – от 205,51 м до 213,51 м  Сектор 3.4.17 – от 243,52 м до 256,02 м  Сектор 3.4.18 – от 238,11 м до 243,52 м  Сектор 3.4.19 – от 197,51 м до 205,51 м  Сектор 3.4.20 – от 238,11 м до 243,52 м  Сектор 3.4.21 – от 189,51 м до 197,51 м  Сектор 3.4.22 – от 185,15 м до 189,51 м  Сектор 3.4.23 – от 173,51 м до 176,91 м  Сектор 3.4.24 – от 165,51 м до 173,51 м  Сектор 3.4.25 – от 171,82 м до 176,91 м  Сектор 3.4.26 – от 157,51 м до 165,51 м  Сектор 3.4.27 – от 171,82 м до 176,91 м  Сектор 3.4.28 – от 161,82 м до 171,82 м  Сектор 3.4.29 – от 149,51 м до 157,51 м  Сектор 3.4.30 – от 161,82 м до 171,82 м  Сектор 3.4.31 – от 151,82 м до 161,82 м  Сектор 3.4.32 – от 141,51 м до 149,51 м  Сектор 3.4.33 – от 151,82 м до 161,82 м  Сектор 3.4.34 – от 141,82 м до 151,82 м  Сектор 3.4.35 – от 133,51 м до 141,51 м  Сектор 3.4.36 – от 141,82 м до 151,82 м  Сектор 3.4.37 – от 131,82 м до 141,82 м  Сектор 3.4.38 – от 125,51 м до 133,51 м</p>	

Перечень ограничений использования объектов недвижимости и осуществления деятельности	Обоснование ограничений
<p>Сектор 3.4.39 – от 131,82 м до 141,82 м  Сектор 3.4.40 – от 125,02 м до 131,82 м  Сектор 3.4.41 – от 125,02 м до 125,51 м  Сектор 3.4.42 – от 125,02 м до 131,82 м  Сектор 3.4.43 – от 162,61 м до 176,91 м  Сектор 3.4.44 – от 148,31 м до 162,61 м  Сектор 3.4.45 – от 134,01 м до 148,31 м  Сектор 3.4.46 – от 125,02 м до 134,01 м  Сектор 3.4.47 – от 125,02 м до 134,01 м  Сектор 3.4.48 – от 134,01 м до 148,31 м  Сектор 3.4.49 – от 148,31 м до 162,61 м  Сектор 3.4.50 – от 162,61 м до 176,91 м  Сектор 3.4.51 – от 162,61 м до 176,91 м  Сектор 3.4.52 – от 148,31 м до 162,61 м  Сектор 3.4.53 – от 134,01 м до 148,31 м  Сектор 3.4.54 – от 118,76 м до 134,01 м  Сектор 3.4.55 – от 118,76 м до 134,01 м  Сектор 3.4.56 – от 134,01 м до 148,31 м  Сектор 3.4.57 – от 148,31 м до 162,61 м  Сектор 3.4.58 – от 162,61 м до 176,91 м  Сектор 3.4.59 – от 162,61 м до 176,91 м  Сектор 3.4.60 – от 148,31 м до 162,61 м  Сектор 3.4.61 – от 134,01 м до 148,31 м  Сектор 3.4.62 – от 118,76 м до 134,01 м  Сектор 3.4.63 – от 118,76 м до 134,01 м  Сектор 3.4.64 – от 134,01 м до 148,31 м  Сектор 3.4.65 – от 148,31 м до 162,61 м  Сектор 3.4.66 – от 162,61 м до 176,91 м  Сектор 3.4.67 – от 118,76 м до 125,56 м  Сектор 3.4.68 – 118,76 м  Сектор 3.4.69 – от 118,76 м до 125,56 м  Сектор 3.4.70 – от 125,56 м до 135,56 м  Сектор 3.4.71 – от 118,76 м до 126,76 м  Сектор 3.4.72 – от 125,56 м до 135,56 м  Сектор 3.4.73 – от 135,56 м до 145,56 м  Сектор 3.4.74 – от 126,76 м до 134,76 м  Сектор 3.4.75 – от 135,56 м до 145,56 м  Сектор 3.4.76 – от 145,56 м до 155,56 м  Сектор 3.4.77 – от 134,76 м до 142,76 м  Сектор 3.4.78 – от 145,56 м до 155,56 м  Сектор 3.4.79 – от 155,56 м до 165,56 м  Сектор 3.4.80 – от 142,76 м до 150,76 м</p>	

Перечень ограничений использования объектов недвижимости и осуществления деятельности	Обоснование ограничений
Сектор 3.4.81 – от 155,56 м до 165,56 м Сектор 3.4.82 – от 165,56 м до 175,56 м Сектор 3.4.83 – от 150,76 м до 158,76 м Сектор 3.4.84 – от 165,56 м до 175,56 м Сектор 3.4.85 – от 175,56 м до 176,91 м Сектор 3.4.86 – от 158,76 м до 166,76 м Сектор 3.4.87 – от 175,56 м до 176,91 м Сектор 3.4.88 – от 166,76 м до 174,76 м Сектор 3.4.89 – от 174,76 м до 182,76 м Сектор 3.4.90 – от 182,76 м до 190,76 м Сектор 3.4.91 – от 225,66 м до 237,26 м Сектор 3.4.92 – от 190,76 м до 198,76 м Сектор 3.4.93 – от 225,66 м до 237,26 м Сектор 3.4.94 – от 237,26 м до 249,76 м Сектор 3.4.95 – от 198,76 м до 206,76 м Сектор 3.4.96 – от 237,26 м до 249,76 м Сектор 3.4.97 – от 249,76 м до 262,26 м Сектор 3.4.98 – от 206,76 м до 214,76 м Сектор 3.4.99 – от 249,76 м до 262,26 м Сектор 3.4.100 – от 262,26 м до 274,76 м Сектор 3.4.101 – от 214,76 м до 222,76 м Сектор 3.4.102 – от 262,26 м до 274,76 м Сектор 3.4.103 – от 274,76 м до 276,91 м Сектор 3.4.104 – от 222,76 м до 230,76 м Сектор 3.4.105 – от 274,76 м до 276,91 м Сектор 3.4.106 – от 230,76 м до 238,76 м Сектор 3.4.107 – от 238,76 м до 246,76 м Сектор 3.4.108 – от 246,76 м до 254,76 м Сектор 3.4.109 – от 254,76 м до 262,76 м Сектор 3.4.110 – от 262,76 м до 270,76 м Сектор 3.4.111 – от 270,76 м до 276,91 м Сектор 3.4.112 – 276,91 м Сектор 3.4.113 – от 353,32 м до 358,76 м Сектор 3.5 – от 118,76 м до 125,02 м	

12.4. Четвертая подзона приаэродромной территории аэродрома гражданской авиации Тамбов (Донское), в которой в соответствии с постановлением Правительства № 1240 абсолютная высота ограничения объектов устанавливается в Балтийской системе высот 1977 года:

Перечень ограничений использования объектов недвижимости и осуществления деятельности	Обоснование ограничений
1	2
<p>1. В границах четвертой подзоны запрещается размещать объекты, создающие помехи в работе наземных объектов средств и систем обслуживания воздушного движения, навигации, посадки и связи, предназначенных для организации воздушного движения и расположенных вне первой подзоны.</p> <p>2. В пределах четвертой подзоны приаэродромной территории запрещается без согласования с оператором аэродрома размещение объектов, превышающих следующие абсолютные высотные ограничения:</p> <ul style="list-style-type: none"> <li>сектор 1 – до 146,0 м;</li> <li>сектор 2 – от 146,0 м до 153,7 м;</li> <li>сектор 3 – от 153,7 м до 162,4 м;</li> <li>сектор 4 – от 131,5 м до 167,3 м;</li> <li>сектор 5 – до 131,5 м;</li> <li>сектор 6 – от 167,3 м до 171,1 м;</li> <li>сектор 7 – от 157,5 м до 179,8 м;</li> <li>сектор 8 – до 122,0 м;</li> <li>сектор 9 – от 122,0 м до 157,5 м;</li> <li>сектор 10 – от 179,8 м до 201,2 м;</li> <li>сектор 11 – от 179,8 м до 211,0 м;</li> <li>сектор 12 – до 136,5 м;</li> <li>сектор 13 – от 136,5 м до 161,1 м;</li> <li>сектор 14 – от 161,1 м до 204,8 м;</li> <li>сектор 15 – до 141,5 м;</li> <li>сектор 16 – от 141,5 м до 165,7 м;</li> <li>сектор 17 – от 165,7 м до 209,4 м;</li> <li>секторы 18 – 21 – от уровня земли.</li> </ul>	<p>1. Подпункт 4 пункта 3 статьи 47 Воздушного кодекса Российской Федерации.</p> <p>2. Подпункт 4 пункта 3 статьи 1 Федерального закона № 135-ФЗ.</p> <p>3. Подпункт «в» пункта 1(1) Положения.</p>

12.5. Пятая подзона приаэродромной территории аэродрома гражданской авиации Тамбов (Донское):

Перечень ограничений использования объектов недвижимости и осуществления деятельности	Обоснование ограничений
<p>1. В границах пятой подзоны запрещается размещать опасные производственные объекты<sup>6</sup>, функционирование которых может повлиять на безопасность полетов воздушных судов.</p> <p>2. В границах пятой подзоны допускается эксплуатация, строительство, реконструкция, капитальный ремонт, техническое перевооружение, консервация (далее – размещение) опасных производственных объектов при их соответствии установленным в пункте 3 настоящей таблицы ограничениям.</p> <p>3. Максимальные радиусы зон поражения при происшествиях техногенного характера на опасных производственных объектах, находящихся в пятой подзоне приаэродромной территории, в которых размещение таких объектов возможно, не должны достигать: по вертикали – высоты пролета воздушных судов (высота поверхности ограничения препятствий в третьей подзоне приаэродромной территории); по горизонтали – внешних границ первой и второй подзон приаэродромной территории аэродрома.</p> <p>4. При невозможности соблюдения ограничений, предусмотренных пунктом 3 настоящей таблицы, размещение опасных производственных объектов должно выполняться на основании специальных технических условий, разработанных для конкретного объекта капитального строительства в соответствии с положениями приказа Минстроя России от 30 ноября 2020 г. № 734/пр «Об утверждении Порядка разработки и согласования специальных технических</p>	<p>1. Подпункт 5 пункта 3 статьи 47 Воздушного кодекса Российской Федерации.</p> <p>2. Подпункт 5 пункта 3 статьи 1 Федерального закона № 135-ФЗ.</p> <p>3. Подпункт «г» пункта 1(1) Положения.</p> <p>4. Пункт 4 статьи 3 Федерального закона № 116-ФЗ.</p>

<sup>6</sup> Пункт 1 статьи 2 Федерального закона от 21 июля 1997 г. № 116-ФЗ «О промышленной безопасности опасных производственных объектов» (далее – Федеральный закон № 116-ФЗ).

Перечень ограничений использования объектов недвижимости и осуществления деятельности	Обоснование ограничений
<p>условий для разработки проектной документации на объект капитального строительства» (зарегистрирован Минюстом России 18 декабря 2020 г., регистрационный № 61581) с изменениями, внесенными приказом Министра России от 22 октября 2021 г. № 774/пр (зарегистрирован Минюстом России 29 ноября 2021 г., регистрационный № 66058) (далее – Приказ № 734)<sup>7</sup>, и (или) обоснования безопасности опасного производственного объекта, разрабатываемого на основании Федерального закона № 116-ФЗ.</p>	

12.6. Шестая подзона приаэродромной территории аэродрома гражданской авиации Тамбов (Донское):

Перечень ограничений использования объектов недвижимости и осуществления деятельности	Обоснование ограничений
<p>1. В границах шестой подзоны запрещается размещать объекты, способствующие привлечению и массовому скоплению птиц.</p> <p>2. Допускается размещать в границах шестой подзоны объекты по обращению с твердыми коммунальными отходами, пищевыми и биологическими отходами в случае наличия заключения по результатам орнитологического исследования на предмет отсутствия факторов, способствующих привлечению и массовому скоплению птиц, и (или) достаточности мер защиты указанных объектов от привлечения и массового скопления птиц, проведенного в соответствии с пунктом 1(4) Положения.</p>	<p>1. Подпункт 6 пункта 3 статьи 47 Воздушного кодекса Российской Федерации.</p> <p>2. Подпункт 6 пункта 3 статьи 1 Федерального закона № 135-ФЗ.</p> <p>3. Подпункт «д» пункта 1(1), пункт 1(4) Положения.</p>

<sup>7</sup> В соответствии с пунктом 2 Приказа № 734 данный акт действует до 1 сентября 2026 г.



12.7. Седьмая подзона приаэродромной территории аэродрома гражданской авиации Тамбов (Донское):

Перечень ограничений использования объектов недвижимости и осуществления деятельности	Обоснование ограничений
<p>В границах седьмой подзоны ввиду превышения уровня шумового воздействия устанавливаются следующие ограничения.</p> <p>1. В зоне запрета строительства нормируемых объектов запрещается размещать:</p> <p>а) палаты больниц и санаториев, операционные больницы;</p> <p>б) кабинеты врачей поликлиник, амбулаторий, диспансеров, больниц, санаториев;</p> <p>в) классные помещения, учебные кабинеты, учительские комнаты, аудитории образовательных организаций, конференц-залы, читальные залы библиотек;</p> <p>г) музыкальные классы;</p> <p>д) жилые комнаты квартир, домов стационарных организаций социального обслуживания, организации для детей-сирот и детей, оставшихся без попечения родителей, спальные помещения в школах-интернатах, дошкольных образовательных организациях, домов отдыха, пансионатов;</p> <p>е) жилые комнаты общежитий и номера гостиниц;</p> <p>ж) территории, непосредственно прилегающие к зданиям больниц и санаториев;</p> <p>з) территории, непосредственно прилегающие к зданиям жилых домов, домов отдыха, пансионатов, домов-интернатов для престарелых и инвалидов, дошкольных образовательных организаций и других образовательных организаций;</p> <p>и) территории, непосредственно</p>	<p>1. Подпункт 7 пункта 3 статьи 47 Воздушного кодекса Российской Федерации.</p> <p>2. Подпункт 7 пункта 3 статьи 1 Федерального закона № 135-ФЗ.</p> <p>3. Подпункт «е» пункта 1(1) Положения.</p> <p>4. Пункт 4 статьи 1, пункт 7 статьи 30 Градостроительного кодекса Российской Федерации.</p> <p>5. Пункт 1 статьи 23 Федерального закона от 30 марта 1999 г. № 52-ФЗ «О санитарно-эпидемиологическом благополучии населения».</p> <p>6. Санитарные правила и нормы СанПиН 1.2.3685-21 «Гигиенические нормативы и требования к обеспечению безопасности и (или) безвредности для человека факторов среды обитания», утвержденные постановлением № 2.</p>

Перечень ограничений использования объектов недвижимости и осуществления деятельности	Обоснование ограничений
<p>прилегающие к зданиям гостиниц и общежитий;</p> <p>к) площадки отдыха, функционально выделенные на территории микрорайонов и групп жилых домов, домов отдыха, пансионатов, стационарных организаций социального обслуживания, организаций для детей-сирот и детей, оставшихся без попечения родителей, площадки дошкольных образовательных организаций и других образовательных организаций.</p> <p>2. В зоне ограничения (зона запрета нового строительства и реконструкции, нормируемых объектов без проектных решений по защите помещений от шума) строительства нормируемых объектов ограничения по размещению устанавливаются в отношении следующих объектов:</p> <p>а) палаты больниц и санаториев, операционные больницы;</p> <p>б) кабинеты врачей поликлиник, амбулаторий, диспансеров, больниц, санаториев;</p> <p>в) классные помещения, учебные кабинеты, учительские комнаты, аудитории образовательных организаций, конференц-залы, читальные залы библиотек;</p> <p>г) музыкальные классы;</p> <p>д) жилые комнаты квартир, домов стационарных организаций социального обслуживания, организации для детей-сирот и детей, оставшихся без попечения родителей, спальные помещения в школах-интернатах, дошкольных образовательных организациях, домов отдыха, пансионатов;</p>	

Перечень ограничений использования объектов недвижимости и осуществления деятельности	Обоснование ограничений
<p>е) жилые комнаты общежитий и номера гостиниц;</p> <p>ж) территории, непосредственно прилегающие к зданиям больниц и санаториев;</p> <p>з) территории, непосредственно прилегающие к зданиям жилых домов, домов отдыха, пансионатов, домов-интернатов для престарелых и инвалидов, дошкольных образовательных организаций и других образовательных организаций;</p> <p>и) территории, непосредственно прилегающие к зданиям гостиниц и общежитий;</p> <p>к) площадки отдыха, функционально выделенные на территории микрорайонов и групп жилых домов, домов отдыха, пансионатов, стационарных организаций социального обслуживания, организаций для детей-сирот и детей, оставшихся без попечения родителей, площадки дошкольных образовательных организаций и других образовательных организаций.</p>	