



МИНИСТЕРСТВО ТРАНСПОРТА РОССИЙСКОЙ ФЕДЕРАЦИИ
ФЕДЕРАЛЬНОЕ АГЕНТСТВО ВОЗДУШНОГО ТРАНСПОРТА

(РОСАВИАЦИЯ)

МИНИСТЕРСТВО ТРАНСПОРТА РОССИЙСКОЙ ФЕДЕРАЦИИ

ПРИКАЗ

ЗАРЕГИСТРИРОВАНО

Москва

Регистрационный № 76736

от "29" декабря 2023г.

5 декабря 2023г.

№ 1103-17

**Об установлении приаэродромной территории аэродрома
гражданской авиации Омсукчан**

В соответствии со статьей 47 Воздушного кодекса Российской Федерации, подпунктом «в» пункта 2 Положения о приаэродромной территории, утвержденного постановлением Правительства Российской Федерации от 2 декабря 2017 г. № 1460, п р и к а з ы в а ю:

1. Установить приаэродромную территорию аэродрома гражданской авиации Омсукчан согласно приложению к настоящему приказу.

2. Настоящий приказ действует в течение срока, указанного в пункте 4 постановления Правительства Российской Федерации от 2 декабря 2017 г. № 1460 «Об утверждении Положения о приаэродромной территории и Правил разрешения разногласий, возникающих между высшими исполнительными органами государственной власти субъектов Российской Федерации, уполномоченными Правительством Российской Федерации федеральными органами исполнительной власти и Федеральной службой по надзору в сфере защиты прав потребителей и благополучия человека при согласовании проекта акта об установлении приаэродромной территории и при определении границ седьмой подзоны приаэродромной территории».

Руководитель

Д.В. Ядров

Приложение
к приказу Росавиации
от 5 декабря 2022 № 1103-П

Приаэродромная территория аэродрома гражданской авиации Омсукчан

I. Общие положения

1. Граница приаэродромной территории аэродрома гражданской авиации Омсукчан установлена путем наложения границ семи подзон.

2. В подзонах приаэродромной территории аэродрома гражданской авиации Омсукчан устанавливаются следующие ограничения использования земельных участков и (или) расположенных на них объектов недвижимости и осуществления экономической и иной деятельности (далее – ограничения использования объектов недвижимости и осуществления деятельности)¹:

первая подзона, в которой запрещается размещать объекты, не предназначенные для организации и обслуживания воздушного движения и воздушных перевозок, обеспечения взлета, посадки, руления и стоянки воздушных судов;

вторая подзона, в которой запрещается размещать объекты, не предназначенные для обслуживания пассажиров и обработки багажа, грузов и почты, обслуживания воздушных судов, хранения авиационного топлива и заправки воздушных судов, обеспечения энергоснабжения, а также объекты, не относящиеся к инфраструктуре аэропорта;

третья подзона, в которой запрещается размещать объекты, высота которых превышает ограничения, установленные уполномоченным Правительством Российской Федерации федеральным органом исполнительной власти при установлении соответствующей приаэродромной территории;

¹ Статья 47 Воздушного кодекса Российской Федерации; пункт 1(1) Положения о приаэродромной территории, утвержденного постановлением Правительства Российской Федерации от 2 декабря 2017 г. № 1460 (далее соответственно – постановление № 1460, Положение), в соответствии с пунктом 4 постановления № 1460 данный акт действует до 1 сентября 2029 г.

четвертая подзона, в которой запрещается размещать объекты, создающие помехи в работе наземных объектов средств и систем обслуживания воздушного движения, навигации, посадки и связи, предназначенных для организации воздушного движения и расположенных вне первой подзоны;

пятая подзона, в которой запрещается размещать опасные производственные объекты, функционирование которых может повлиять на безопасность полетов воздушных судов;

шестая подзона, в которой запрещается размещать объекты, способствующие привлечению и массовому скоплению птиц;

седьмая подзона, в которой в целях предотвращения негативного физического воздействия устанавливается перечень ограничений использования земельных участков, определенный в соответствии с земельным законодательством с учетом положений Воздушного кодекса Российской Федерации. При этом под указанным негативным физическим воздействием понимается несоответствие эквивалентного уровня звука, возникающего в связи с полетами воздушных судов, санитарно-эпидемиологическим требованиям².

3. Настоящее приложение включает³:

текстовое и графическое описания местоположения границ приаэродромной территории и выделенных на ней подзон;

² Постановление Главного государственного санитарного врача Российской Федерации от 28 января 2021 г. № 2 «Об утверждении санитарных правил и норм СанПиН 1.2.3685-21 «Гигиенические нормативы и требования к обеспечению безопасности и (или) безвредности для человека факторов среды обитания» (зарегистрировано Министерством юстиции Российской Федерации 29 января 2021 г., регистрационный № 62296) с изменениями, внесенными постановлением Главного государственного санитарного врача Российской Федерации от 30 декабря 2022 г. № 24 (зарегистрировано Министерством юстиции Российской Федерации 9 марта 2023 г., регистрационный № 72558) (далее – постановление № 2), в соответствии с пунктом 3 постановления № 2 данный акт действует до 1 марта 2027 г.; постановление Главного государственного санитарного врача Российской Федерации от 28 января 2021 г. № 3 «Об утверждении санитарных правил и норм СанПиН 2.1.3684-21 «Санитарно-эпидемиологические требования к содержанию территорий городских и сельских поселений, к водным объектам, питьевой воде и питьевому водоснабжению, атмосферному воздуху, почвам, жилым помещениям, эксплуатации производственных, общественных помещений, организации и проведению санитарно-противоэпидемических (профилактических) мероприятий» (зарегистрировано Министерством юстиции Российской Федерации 29 января 2021 г., регистрационный № 62297) с изменениями, внесенными постановлениями Главного государственного санитарного врача Российской Федерации от 26 июня 2021 г. № 16 (зарегистрировано Министерством юстиции Российской Федерации 7 июля 2021 г., регистрационный № 64146), от 14 декабря 2021 г. № 37 (зарегистрировано Министерством юстиции Российской Федерации 30 декабря 2021 г., регистрационный № 66692), от 14 февраля 2022 г. № 6 (зарегистрировано Министерством юстиции Российской Федерации 17 февраля 2022 г., регистрационный № 67331) (далее – постановление № 3), в соответствии с пунктом 3 постановления № 3 данный акт действует до 1 марта 2027 г.

³ Статья 47 Воздушного кодекса Российской Федерации, пункт 3 Положения.

перечень координат характерных точек границ в системе координат, используемой для ведения Единого государственного реестра недвижимости (далее – перечень координат характерных точек границ);

перечень ограничений использования объектов недвижимости и осуществления деятельности в соответствии с Воздушным кодексом Российской Федерации.

II. Описание границ приаэродромной территории аэродрома гражданской авиации Омсукчан

4. Описание границ приаэродромной территории аэродрома гражданской авиации Омсукчан в соответствии с подпунктом «а» пункта 3 Положения включает перечень координат характерных точек границ.

4.1. Граница приаэродромной территории аэродрома гражданской авиации Омсукчан установлена по границе наиболее удалённых от контрольной точки аэродрома (далее – КТА) внешних границ подзон.

4.2. Перечень координат характерных точек границ приаэродромной территории аэродрома гражданской авиации Омсукчан приведен в таблице 1.1.

Таблица 1.1

| Обозначение характерных точек границ | Координаты МСК-49, зона 3 | |
|--|------------------------------|------------|
| | X | Y |
| 1 | 745198.31 | 3373413.01 |
| 2 | 741108.34 | 3381594.75 |
| 3 | 728743.37 | 3372917.40 |
| 4 | 728720.55 | 3372963.05 |
| 5 | 727679.22 | 3372232.27 |
| 6 | 727672.41 | 3372242.35 |
| 7 | 727364.28 | 3372665.48 |
| 8 | 727041.58 | 3373077.60 |
| 9 | 726704.69 | 3373478.20 |
| 10 | 726354.02 | 3373866.80 |
| 11 | 725990.01 | 3374242.93 |
| 12 | 725613.09 | 3374606.13 |
| 13 | 725223.73 | 3374955.95 |

| Обозначение характерных точек границ | Координаты МСК-49, зона 3 | |
|--|------------------------------|------------|
| | X | Y |
| 14 | 724822.40 | 3375291.97 |
| 15 | 724409.58 | 3375613.77 |
| 16 | 723985.79 | 3375920.98 |
| 17 | 723551.54 | 3376213.21 |
| 18 | 723107.35 | 3376490.10 |
| 19 | 722653.77 | 3376751.33 |
| 20 | 722191.36 | 3376996.57 |
| 21 | 721720.66 | 3377225.52 |
| 22 | 721242.27 | 3377437.90 |
| 23 | 720756.75 | 3377633.46 |
| 24 | 720264.71 | 3377811.96 |
| 25 | 719766.73 | 3377973.18 |
| 26 | 719263.44 | 3378116.92 |
| 27 | 718755.43 | 3378243.01 |
| 28 | 718243.34 | 3378351.29 |
| 29 | 717727.78 | 3378441.64 |
| 30 | 717209.38 | 3378513.95 |
| 31 | 716688.77 | 3378568.11 |
| 32 | 716166.59 | 3378604.08 |
| 33 | 715643.47 | 3378621.80 |
| 34 | 715120.05 | 3378621.26 |
| 35 | 714596.97 | 3378602.45 |
| 36 | 714074.87 | 3378565.39 |
| 37 | 713554.37 | 3378510.14 |
| 38 | 713036.12 | 3378436.76 |
| 39 | 712520.75 | 3378345.34 |
| 40 | 712008.88 | 3378235.99 |
| 41 | 711501.14 | 3378108.85 |
| 42 | 710998.15 | 3377964.06 |
| 43 | 710500.51 | 3377801.81 |
| 44 | 710008.84 | 3377622.29 |
| 45 | 709523.73 | 3377425.72 |
| 46 | 709045.78 | 3377212.34 |
| 47 | 708575.57 | 3376982.41 |
| 48 | 708113.66 | 3376736.21 |
| 49 | 707660.63 | 3376474.04 |
| 50 | 707217.02 | 3376196.23 |
| 51 | 706783.38 | 3375903.10 |
| 52 | 706360.23 | 3375595.01 |
| 53 | 705948.08 | 3375272.35 |
| 54 | 705547.45 | 3374935.50 |
| 55 | 705158.82 | 3374584.87 |
| 56 | 704782.66 | 3374220.89 |
| 57 | 704419.43 | 3373844.01 |
| 58 | 704069.58 | 3373454.68 |
| 59 | 703733.52 | 3373053.38 |
| 60 | 703411.67 | 3372640.59 |

| Обозначение характерных точек границ | Координаты МСК-49, зона 3 | |
|--|------------------------------|------------|
| | X | Y |
| 61 | 703104.42 | 3372216.83 |
| 62 | 702812.15 | 3371782.59 |
| 63 | 702535.21 | 3371338.43 |
| 64 | 702273.94 | 3370884.86 |
| 65 | 702028.65 | 3370422.46 |
| 66 | 701799.66 | 3369951.77 |
| 67 | 701587.22 | 3369473.38 |
| 68 | 701391.62 | 3368987.86 |
| 69 | 701213.07 | 3368495.82 |
| 70 | 701051.80 | 3367997.84 |
| 71 | 700908.01 | 3367494.53 |
| 72 | 700781.88 | 3366986.52 |
| 73 | 700673.54 | 3366474.41 |
| 74 | 700583.15 | 3365958.83 |
| 75 | 700510.81 | 3365440.40 |
| 76 | 700456.60 | 3364919.77 |
| 77 | 700420.59 | 3364397.56 |
| 78 | 700402.83 | 3363874.41 |
| 79 | 700403.34 | 3363350.96 |
| 80 | 700422.12 | 3362827.85 |
| 81 | 700459.14 | 3362305.71 |
| 82 | 700514.36 | 3361785.17 |
| 83 | 700587.71 | 3361266.88 |
| 84 | 700679.11 | 3360751.47 |
| 85 | 700788.44 | 3360239.55 |
| 86 | 700915.57 | 3359731.77 |
| 87 | 701060.35 | 3359228.73 |
| 88 | 701145.45 | 3358967.67 |
| 89 | 701146.90 | 3358963.22 |
| 90 | 699932.17 | 3358572.04 |
| 91 | 699954.99 | 3358526.39 |
| 92 | 685593.30 | 3353843.36 |
| 93 | 689683.27 | 3345661.63 |
| 94 | 702048.24 | 3354338.98 |
| 95 | 702071.05 | 3354293.33 |
| 96 | 703113.61 | 3355024.97 |
| 97 | 703121.34 | 3355013.53 |
| 98 | 703429.45 | 3354590.33 |
| 99 | 703752.14 | 3354178.15 |
| 100 | 704089.01 | 3353777.48 |
| 101 | 704439.67 | 3353388.81 |
| 102 | 704803.68 | 3353012.61 |
| 103 | 705180.59 | 3352649.35 |
| 104 | 705569.96 | 3352299.46 |
| 105 | 705971.30 | 3351963.37 |
| 106 | 706384.13 | 3351641.50 |
| 107 | 706807.94 | 3351334.22 |

| Обозначение характерных точек границ | Координаты МСК-49, зона 3 | |
|--|------------------------------|------------|
| | X | Y |
| 108 | 707242.21 | 3351041.93 |
| 109 | 707686.43 | 3350764.97 |
| 110 | 708140.04 | 3350503.69 |
| 111 | 708602.49 | 3350258.39 |
| 112 | 709073.23 | 3350029.39 |
| 113 | 709551.66 | 3349816.95 |
| 114 | 710037.23 | 3349621.34 |
| 115 | 710529.32 | 3349442.80 |
| 116 | 711027.35 | 3349281.54 |
| 117 | 711530.70 | 3349137.75 |
| 118 | 712038.77 | 3349011.63 |
| 119 | 712550.92 | 3348903.31 |
| 120 | 713066.55 | 3348812.94 |
| 121 | 713585.01 | 3348740.62 |
| 122 | 714105.69 | 3348686.43 |
| 123 | 714627.94 | 3348650.45 |
| 124 | 715151.12 | 3348632.72 |
| 125 | 715674.61 | 3348633.27 |
| 126 | 716197.76 | 3348652.08 |
| 127 | 716719.93 | 3348689.14 |
| 128 | 717240.49 | 3348744.40 |
| 129 | 717758.81 | 3348817.79 |
| 130 | 718274.24 | 3348909.24 |
| 131 | 718786.18 | 3349018.61 |
| 132 | 719293.98 | 3349145.79 |
| 133 | 719797.03 | 3349290.61 |
| 134 | 720294.72 | 3349452.90 |
| 135 | 720786.45 | 3349632.46 |
| 136 | 721271.61 | 3349829.08 |
| 137 | 721749.61 | 3350042.50 |
| 138 | 722219.87 | 3350272.48 |
| 139 | 722681.81 | 3350518.74 |
| 140 | 723134.88 | 3350780.96 |
| 141 | 723578.52 | 3351058.84 |
| 142 | 724012.19 | 3351352.03 |
| 143 | 724435.37 | 3351660.18 |
| 144 | 724847.53 | 3351982.91 |
| 145 | 725248.18 | 3352319.83 |
| 146 | 725636.82 | 3352670.52 |
| 147 | 726012.98 | 3353034.57 |
| 148 | 726376.21 | 3353411.52 |
| 149 | 726726.06 | 3353800.92 |
| 150 | 727062.11 | 3354202.29 |
| 151 | 727383.95 | 3354615.14 |
| 152 | 727691.18 | 3355038.97 |
| 153 | 727983.42 | 3355473.27 |
| 154 | 728260.34 | 3355917.50 |

| Обозначение характерных точек границ | Координаты МСК-49, зона 3 | |
|--|------------------------------|------------|
| | X | Y |
| 155 | 728521.58 | 3356371.13 |
| 156 | 728766.83 | 3356833.59 |
| 157 | 728995.78 | 3357304.33 |
| 158 | 729208.17 | 3357782.78 |
| 159 | 729403.73 | 3358268.34 |
| 160 | 729582.23 | 3358760.43 |
| 161 | 729743.44 | 3359258.45 |
| 162 | 729887.17 | 3359761.80 |
| 163 | 730013.25 | 3360269.85 |
| 164 | 730121.52 | 3360781.99 |
| 165 | 730211.85 | 3361297.60 |
| 166 | 730284.13 | 3361816.04 |
| 167 | 730338.28 | 3362336.69 |
| 168 | 730374.22 | 3362858.91 |
| 169 | 730391.91 | 3363382.06 |
| 170 | 730391.33 | 3363905.52 |
| 171 | 730372.49 | 3364428.63 |
| 172 | 730335.40 | 3364950.77 |
| 173 | 730280.11 | 3365471.29 |
| 174 | 730206.68 | 3365989.56 |
| 175 | 730115.22 | 3366504.96 |
| 176 | 730005.83 | 3367016.84 |
| 177 | 729878.63 | 3367524.60 |
| 178 | 729733.80 | 3368027.61 |
| 179 | 729648.40 | 3368289.45 |
| 180 | 730859.43 | 3368684.34 |
| 181 | 730836.62 | 3368729.98 |
| 1 | 745198.31 | 3373413.01 |

4.3. Кадастровые кварталы, в границах территории которых полностью или частично расположена приаэродромная территория аэродрома гражданской авиации Омсукчан, приведены в таблице 1.2.

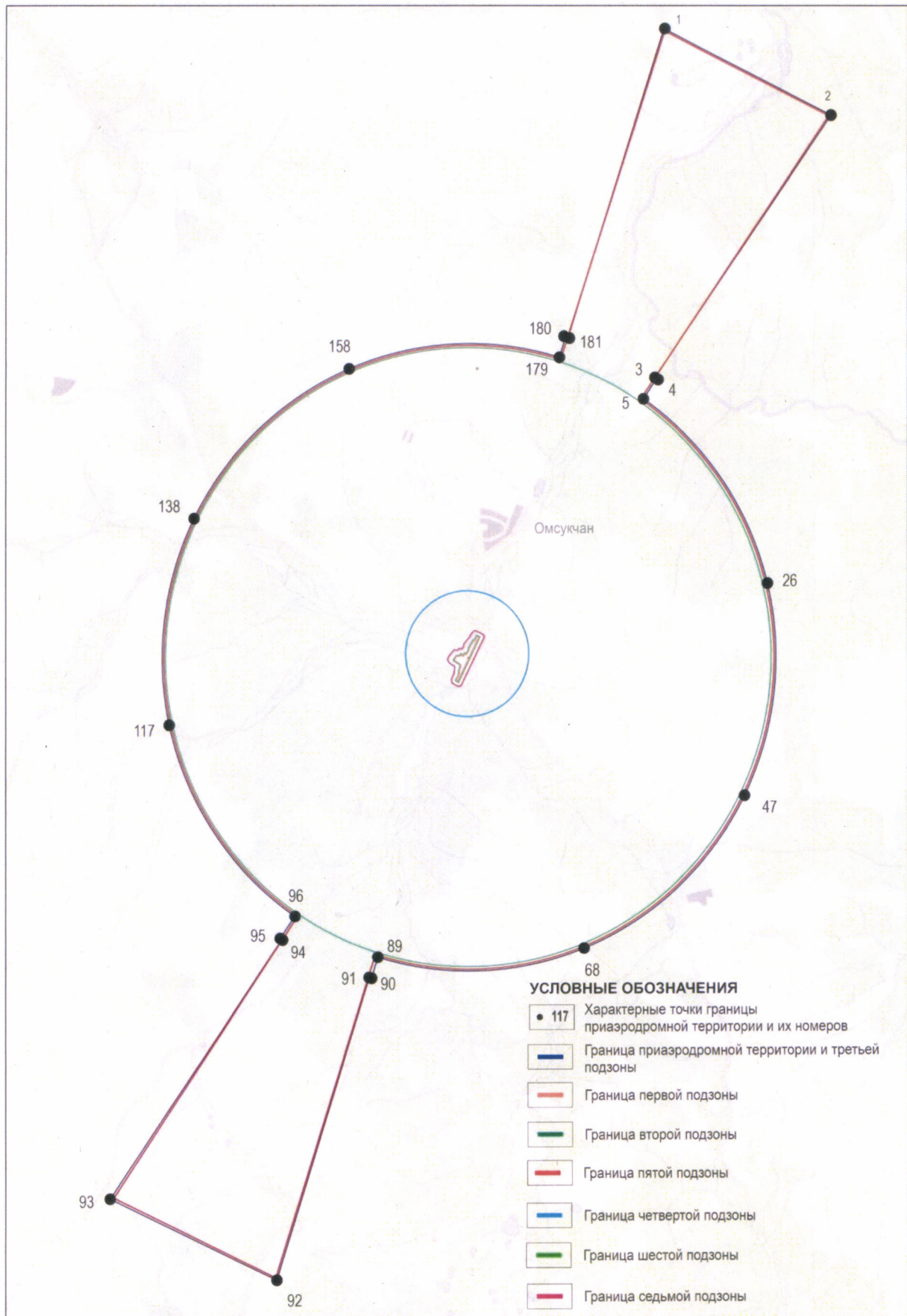
Таблица 1.2

| № строки | Номера кадастровых кварталов | | | | |
|-------------|------------------------------|--------------|--------------|--------------|--------------|
| | 1 | 2 | 3 | 4 | 5 |
| 1 | 49:02:030301 | 49:02:030302 | 49:02:030303 | 49:02:030304 | 49:02:010002 |
| 2 | 49:02:030305 | 49:02:030306 | 49:02:030401 | 49:02:030402 | 49:02:010001 |
| 3 | 49:02:030403 | 49:02:030501 | 49:02:030601 | 49:02:030701 | 49:02:000001 |
| 4 | 49:02:030702 | 49:02:030801 | 49:02:030203 | 49:02:030202 | 49:02:030101 |
| 5 | 49:02:030201 | 49:02:030103 | 49:02:030104 | 49:02:030102 | - |

4.4. Муниципальные образования Магаданской области, в границах территорий которых полностью или частично расположена приаэродромная территория аэродрома гражданской авиации Омсукчан: Омсукчанский район, пгт. Омсукчан.

4.5. Графическое изображение границ приаэродромной территории аэродрома гражданской авиации Омсукчан приведено на схеме 1.

Схема 1



5. Описание границ первой подзоны:

5.1. Первая подзона приаэродромной территории аэродрома гражданской авиации Омсукчан выделена по внешним границам земельных участков, предоставленных для размещения и эксплуатации зданий, сооружений и оборудования, подлежащих размещению в указанной подзоне, отграничивающим такие земельные участки от земельных участков, предназначенных для иных целей.

5.2. Перечень координат характерных точек границ первой подзоны приаэродромной территории аэродрома гражданской авиации Омсукчан приведен в таблице 2.1.

Таблица 2.1

| Обозначение характерных точек границ | Координаты МСК-49, зона 3 | |
|--|------------------------------|------------|
| | X | Y |
| 1.1 | 714288.08 | 3363175.51 |
| 1.2 | 714359.21 | 3363031.26 |
| 1.3 | 714372.24 | 3363012.17 |
| 1.4 | 714615.58 | 3363127.16 |
| 1.5 | 714680.98 | 3363159.16 |
| 1.6 | 714774.48 | 3363167.87 |
| 1.7 | 714958.70 | 3363220.89 |
| 1.8 | 715031.73 | 3363233.54 |
| 1.9 | 715091.51 | 3363232.58 |
| 1.10 | 715097.17 | 3363228.74 |
| 1.11 | 715131.43 | 3363164.67 |
| 1.12 | 715167.68 | 3363107.35 |
| 1.13 | 715314.43 | 3362877.05 |
| 1.14 | 715432.46 | 3362959.15 |
| 1.15 | 715510.38 | 3363027.38 |
| 1.16 | 715566.78 | 3363075.84 |
| 1.17 | 715548.69 | 3363119.82 |
| 1.18 | 715548.81 | 3363134.43 |
| 1.19 | 715586.22 | 3363199.50 |
| 1.20 | 715574.95 | 3363242.03 |
| 1.21 | 715642.12 | 3363276.61 |
| 1.22 | 715588.96 | 3363394.83 |
| 1.23 | 715675.30 | 3363447.53 |
| 1.24 | 715641.88 | 3363520.22 |
| 1.25 | 715839.48 | 3363635.13 |
| 1.26 | 715894.39 | 3363644.56 |

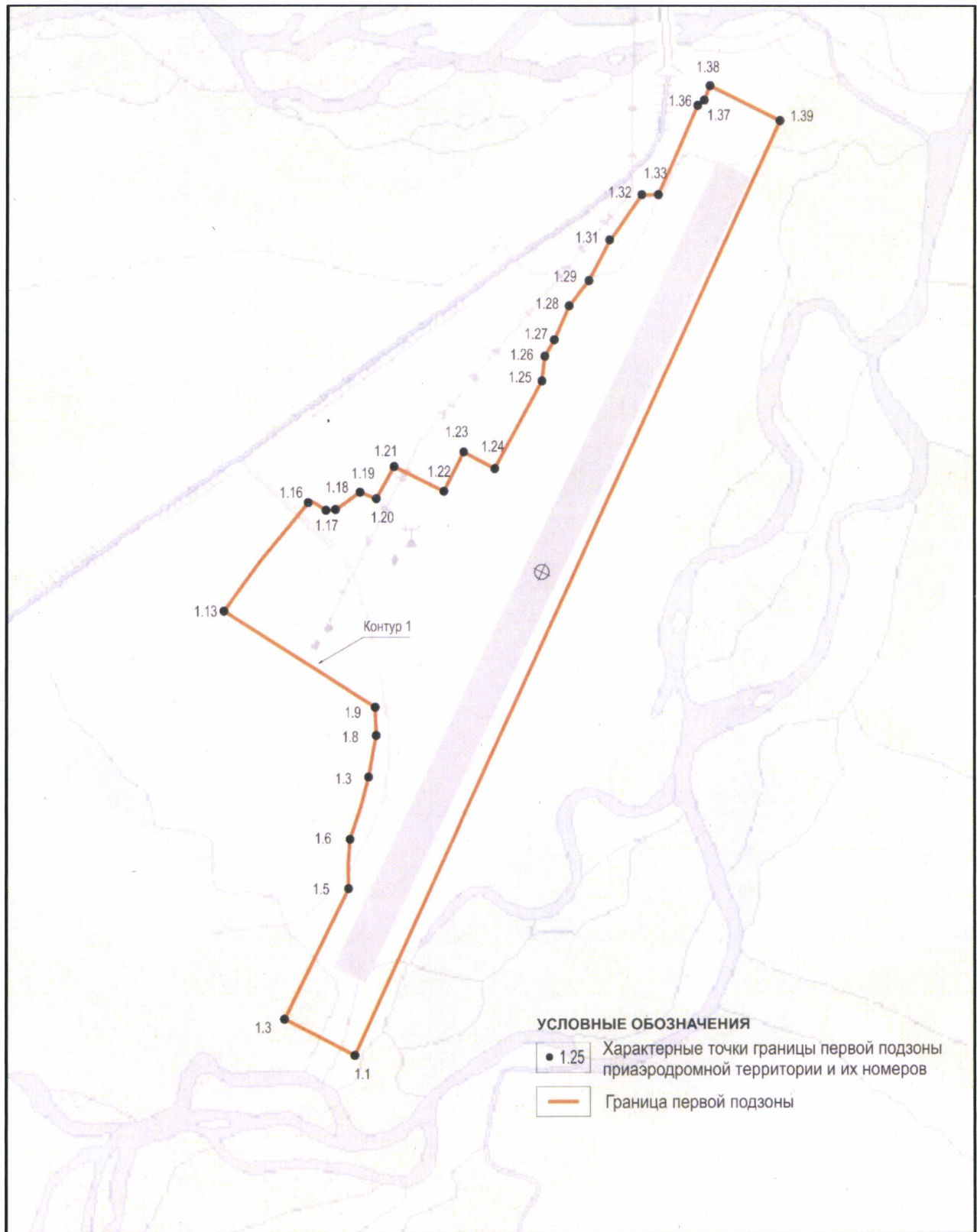
| Обозначение характерных точек границ | Координаты МСК-49, зона 3 | |
|--|------------------------------|------------|
| | X | Y |
| 1.27 | 715935.13 | 3363665.09 |
| 1.28 | 716008.88 | 3363698.51 |
| 1.29 | 716048.62 | 3363731.11 |
| 1.30 | 716072.87 | 3363746.28 |
| 1.31 | 716158.05 | 3363798.43 |
| 1.32 | 716266.43 | 3363875.29 |
| 1.33 | 716266.10 | 3363915.34 |
| 1.34 | 716324.83 | 3363946.33 |
| 1.35 | 716433.76 | 3363991.54 |
| 1.36 | 716467.10 | 3364006.83 |
| 1.37 | 716483.67 | 3364022.06 |
| 1.38 | 716511.20 | 3364035.01 |
| 1.39 | 716432.54 | 3364198.46 |
| 1.40 | 716330.83 | 3364150.97 |
| 1.41 | 716086.06 | 3364027.29 |
| 1.42 | 715921.71 | 3363952.78 |
| 1.43 | 715664.89 | 3363832.96 |
| 1.44 | 715537.20 | 3363773.63 |
| 1.45 | 715412.80 | 3363713.18 |
| 1.46 | 715359.01 | 3363689.84 |
| 1.47 | 715351.95 | 3363688.64 |
| 1.48 | 715336.64 | 3363676.53 |
| 1.49 | 714891.57 | 3363471.42 |
| 1.50 | 714728.62 | 3363391.53 |
| 1.51 | 714630.17 | 3363338.42 |
| 1.1 | 714288.08 | 3363175.51 |

5.3. Муниципальное образование, в границах территории которого расположена первая подзона приаэродромной территории аэродрома гражданской авиации Омсукчан: Омсукчанский район.

5.4. Кадастровый квартал, в границах территории которого расположена первая подзона приаэродромной территории аэродрома гражданской авиации Омсукчан: 49:02:000001.

5.5. Графическое изображение границ первой подзоны приаэродромной территории аэродрома гражданской авиации Омсукчан приведено на схеме 2.

Схема 2



6. Описание границ второй подзоны:

6.1. Вторая подзона приаэродромной территории аэродрома гражданской авиации Омсукчан выделена по внешним границам земельных участков, предоставленных для размещения и эксплуатации зданий, сооружений и оборудования, подлежащих размещению в указанной подзоне, отграничивающим такие земельные участки от земельных участков, предназначенных для иных целей.

6.2. Перечень координат характерных точек границ второй подзоны приаэродромной территории аэродрома гражданской авиации Омсукчан приведен в таблице 3.1.

Таблица 3.1

| Обозначение характерных точек границ | Координаты МСК-49, зона 3 | |
|--|---------------------------|------------|
| | X | Y |
| 2.1 | 714288.08 | 3363175.51 |
| 2.2 | 714359.21 | 3363031.26 |
| 2.3 | 714372.24 | 3363012.17 |
| 2.4 | 714615.58 | 3363127.16 |
| 2.5 | 714680.98 | 3363159.16 |
| 2.6 | 714774.48 | 3363167.87 |
| 2.7 | 714958.70 | 3363220.89 |
| 2.8 | 715031.73 | 3363233.54 |
| 2.9 | 715091.51 | 3363232.58 |
| 2.10 | 715097.17 | 3363228.74 |
| 2.11 | 715131.43 | 3363164.67 |
| 2.12 | 715167.68 | 3363107.35 |
| 2.13 | 715314.43 | 3362877.05 |
| 2.14 | 715432.46 | 3362959.15 |
| 2.15 | 715510.38 | 3363027.38 |
| 2.16 | 715566.78 | 3363075.84 |
| 2.17 | 715548.69 | 3363119.82 |
| 2.18 | 715548.81 | 3363134.43 |
| 2.19 | 715586.22 | 3363199.50 |
| 2.20 | 715574.95 | 3363242.03 |
| 2.21 | 715642.12 | 3363276.61 |
| 2.22 | 715588.96 | 3363394.83 |
| 2.23 | 715675.30 | 3363447.53 |
| 2.24 | 715641.88 | 3363520.22 |

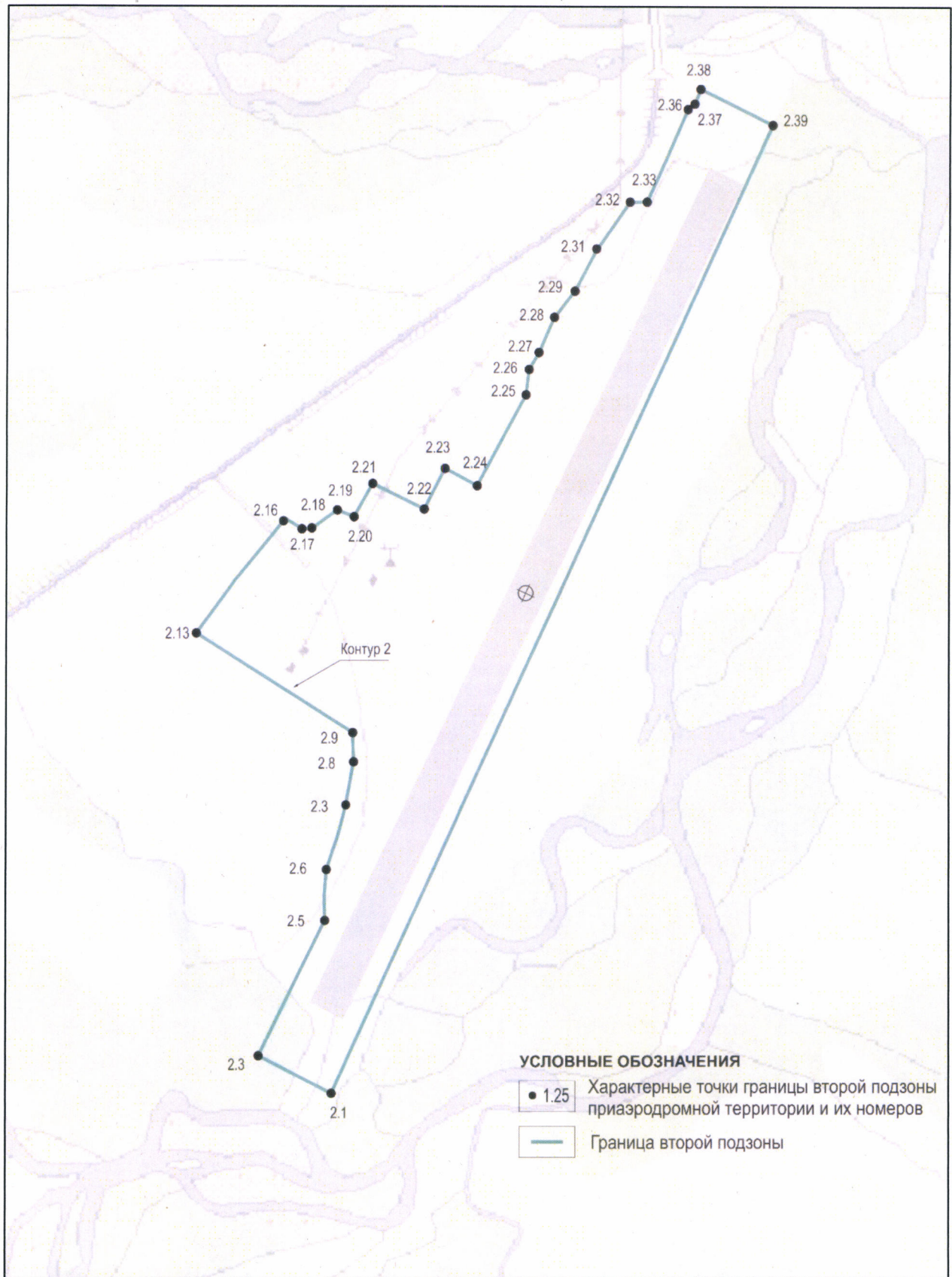
| | | |
|------|-----------|------------|
| 2.25 | 715839.48 | 3363635.13 |
| 2.26 | 715894.39 | 3363644.56 |
| 2.27 | 715935.13 | 3363665.09 |
| 2.28 | 716008.88 | 3363698.51 |
| 2.29 | 716048.62 | 3363731.11 |
| 2.30 | 716072.87 | 3363746.28 |
| 2.31 | 716158.05 | 3363798.43 |
| 2.32 | 716266.43 | 3363875.29 |
| 2.33 | 716266.10 | 3363915.34 |
| 2.34 | 716324.83 | 3363946.33 |
| 2.35 | 716433.76 | 3363991.54 |
| 2.36 | 716467.10 | 3364006.83 |
| 2.37 | 716483.67 | 3364022.06 |
| 2.38 | 716511.20 | 3364035.01 |
| 2.39 | 716432.54 | 3364198.46 |
| 2.40 | 716330.83 | 3364150.97 |
| 2.41 | 716086.06 | 3364027.29 |
| 2.42 | 715921.71 | 3363952.78 |
| 2.43 | 715664.89 | 3363832.96 |
| 2.44 | 715537.20 | 3363773.63 |
| 2.45 | 715412.80 | 3363713.18 |
| 2.46 | 715359.01 | 3363689.84 |
| 2.47 | 715351.95 | 3363688.64 |
| 2.48 | 715336.64 | 3363676.53 |
| 2.49 | 714891.57 | 3363471.42 |
| 2.50 | 714728.62 | 3363391.53 |
| 2.51 | 714630.17 | 3363338.42 |
| 2.1 | 714288.08 | 3363175.51 |

6.3. Муниципальное образование, в границах территории которого расположена вторая подзона приаэродромной территории аэродрома гражданской авиации Омсукчан: Омсукчанский район.

6.4. Кадастровый квартал, в границах территории которого расположена вторая подзона приаэродромной территории аэродрома гражданской авиации Омсукчан: 49:02:000001.

6.5. Графическое изображение границ второй подзоны приаэродромной территории аэродрома гражданской авиации Омсукчан приведено на схеме 3.

Схема 3



7. Описание границ третьей подзоны:

7.1. Третья подзона приаэродромной территории аэродрома гражданской авиации Омсукчан выделена в границах полос воздушных подходов, установленных в соответствии с Федеральными правилами использования воздушного пространства Российской Федерации, утвержденными постановлением Правительства Российской Федерации от 11 марта 2010 г. № 138⁴ (далее – постановление № 138), и с учетом ограничительных поверхностей аэродрома в соответствии с Федеральными авиационными правилами «Требования, предъявляемые к аэродромам, предназначенным для взлета, посадки, руления и стоянки гражданских воздушных судов», утвержденными приказом Министерства транспорта Российской Федерации от 25 августа 2015 г. № 262 (зарегистрирован Министерством юстиции Российской Федерации 9 октября 2015 г., регистрационный № 39264), с изменениями, внесенными приказом Министерства транспорта Российской Федерации от 24 ноября 2017 г. № 495 (зарегистрирован Министерством юстиции Российской Федерации 21 декабря 2017 г., регистрационный № 49344) (далее – ФАП-262).

7.2. Перечень координат характерных точек границ третьей подзоны приаэродромной территории аэродрома гражданской авиации Омсукчан приведен в таблице 4.1.

Таблица 4.1

| Обозначение характерных точек границ | Координаты МСК-49 зона 3 | |
|--------------------------------------|-----------------------------|------------|
| | X | Y |
| 3.1 | 745198.31 | 3373413.01 |
| 3.2 | 741108.34 | 3381594.75 |
| 3.3 | 728743.37 | 3372917.40 |
| 3.4 | 728720.55 | 3372963.05 |
| 3.5 | 727679.22 | 3372232.27 |
| 3.6 | 727672.41 | 3372242.35 |
| 3.7 | 727364.28 | 3372665.48 |
| 3.8 | 727041.58 | 3373077.60 |
| 3.9 | 726704.69 | 3373478.20 |
| 3.10 | 726354.02 | 3373866.80 |
| 3.11 | 725990.01 | 3374242.93 |

⁴ В соответствии с пунктом 3 постановления № 138 данный акт действует до 1 ноября 2026 г.

| | | |
|------|-----------|------------|
| 3.12 | 725613.09 | 3374606.13 |
| 3.13 | 725223.73 | 3374955.95 |
| 3.14 | 724822.40 | 3375291.97 |
| 3.15 | 724409.58 | 3375613.77 |
| 3.16 | 723985.79 | 3375920.98 |
| 3.17 | 723551.54 | 3376213.21 |
| 3.18 | 723107.35 | 3376490.10 |
| 3.19 | 722653.77 | 3376751.33 |
| 3.20 | 722191.36 | 3376996.57 |
| 3.21 | 721720.66 | 3377225.52 |
| 3.22 | 721242.27 | 3377437.90 |
| 3.23 | 720756.75 | 3377633.46 |
| 3.24 | 720264.71 | 3377811.96 |
| 3.25 | 719766.73 | 3377973.18 |
| 3.26 | 719263.44 | 3378116.92 |
| 3.27 | 718755.43 | 3378243.01 |
| 3.28 | 718243.34 | 3378351.29 |
| 3.29 | 717727.78 | 3378441.64 |
| 3.30 | 717209.38 | 3378513.95 |
| 3.31 | 716688.77 | 3378568.11 |
| 3.32 | 716166.59 | 3378604.08 |
| 3.33 | 715643.47 | 3378621.80 |
| 3.34 | 715120.05 | 3378621.26 |
| 3.35 | 714596.97 | 3378602.45 |
| 3.36 | 714074.87 | 3378565.39 |
| 3.37 | 713554.37 | 3378510.14 |
| 3.38 | 713036.12 | 3378436.76 |
| 3.39 | 712520.75 | 3378345.34 |
| 3.40 | 712008.88 | 3378235.99 |
| 3.41 | 711501.14 | 3378108.85 |
| 3.42 | 710998.15 | 3377964.06 |
| 3.43 | 710500.51 | 3377801.81 |
| 3.44 | 710008.84 | 3377622.29 |
| 3.45 | 709523.73 | 3377425.72 |
| 3.46 | 709045.78 | 3377212.34 |
| 3.47 | 708575.57 | 3376982.41 |
| 3.48 | 708113.66 | 3376736.21 |
| 3.49 | 707660.63 | 3376474.04 |
| 3.50 | 707217.02 | 3376196.23 |
| 3.51 | 706783.38 | 3375903.10 |
| 3.52 | 706360.23 | 3375595.01 |
| 3.53 | 705948.08 | 3375272.35 |
| 3.54 | 705547.45 | 3374935.50 |
| 3.55 | 705158.82 | 3374584.87 |
| 3.56 | 704782.66 | 3374220.89 |
| 3.57 | 704419.43 | 3373844.01 |
| 3.58 | 704069.58 | 3373454.68 |
| 3.59 | 703733.52 | 3373053.38 |
| 3.60 | 703411.67 | 3372640.59 |
| 3.61 | 703104.42 | 3372216.83 |

| | | |
|-------|-----------|------------|
| 3.62 | 702812.15 | 3371782.59 |
| 3.63 | 702535.21 | 3371338.43 |
| 3.64 | 702273.94 | 3370884.86 |
| 3.65 | 702028.65 | 3370422.46 |
| 3.66 | 701799.66 | 3369951.77 |
| 3.67 | 701587.22 | 3369473.38 |
| 3.68 | 701391.62 | 3368987.86 |
| 3.69 | 701213.07 | 3368495.82 |
| 3.70 | 701051.80 | 3367997.84 |
| 3.71 | 700908.01 | 3367494.53 |
| 3.72 | 700781.88 | 3366986.52 |
| 3.73 | 700673.54 | 3366474.41 |
| 3.74 | 700583.15 | 3365958.83 |
| 3.75 | 700510.81 | 3365440.40 |
| 3.76 | 700456.60 | 3364919.77 |
| 3.77 | 700420.59 | 3364397.56 |
| 3.78 | 700402.83 | 3363874.41 |
| 3.79 | 700403.34 | 3363350.96 |
| 3.80 | 700422.12 | 3362827.85 |
| 3.81 | 700459.14 | 3362305.71 |
| 3.82 | 700514.36 | 3361785.17 |
| 3.83 | 700587.71 | 3361266.88 |
| 3.84 | 700679.11 | 3360751.47 |
| 3.85 | 700788.44 | 3360239.55 |
| 3.86 | 700915.57 | 3359731.77 |
| 3.87 | 701060.35 | 3359228.73 |
| 3.88 | 701145.45 | 3358967.67 |
| 3.89 | 701146.90 | 3358963.22 |
| 3.90 | 699932.17 | 3358572.04 |
| 3.91 | 699954.99 | 3358526.39 |
| 3.92 | 685593.30 | 3353843.36 |
| 3.93 | 689683.27 | 3345661.63 |
| 3.94 | 702048.24 | 3354338.98 |
| 3.95 | 702071.05 | 3354293.33 |
| 3.96 | 703113.61 | 3355024.97 |
| 3.97 | 703121.34 | 3355013.53 |
| 3.98 | 703429.45 | 3354590.33 |
| 3.99 | 703752.14 | 3354178.15 |
| 3.100 | 704089.01 | 3353777.48 |
| 3.101 | 704439.67 | 3353388.81 |
| 3.102 | 704803.68 | 3353012.61 |
| 3.103 | 705180.59 | 3352649.35 |
| 3.104 | 705569.96 | 3352299.46 |
| 3.105 | 705971.30 | 3351963.37 |
| 3.106 | 706384.13 | 3351641.50 |
| 3.107 | 706807.94 | 3351334.22 |
| 3.108 | 707242.21 | 3351041.93 |
| 3.109 | 707686.43 | 3350764.97 |
| 3.110 | 708140.04 | 3350503.69 |
| 3.111 | 708602.49 | 3350258.39 |

| | | |
|-------|-----------|------------|
| 3.112 | 709073.23 | 3350029.39 |
| 3.113 | 709551.66 | 3349816.95 |
| 3.114 | 710037.23 | 3349621.34 |
| 3.115 | 710529.32 | 3349442.80 |
| 3.116 | 711027.35 | 3349281.54 |
| 3.117 | 711530.70 | 3349137.75 |
| 3.118 | 712038.77 | 3349011.63 |
| 3.119 | 712550.92 | 3348903.31 |
| 3.120 | 713066.55 | 3348812.94 |
| 3.121 | 713585.01 | 3348740.62 |
| 3.122 | 714105.69 | 3348686.43 |
| 3.123 | 714627.94 | 3348650.45 |
| 3.124 | 715151.12 | 3348632.72 |
| 3.125 | 715674.61 | 3348633.27 |
| 3.126 | 716197.76 | 3348652.08 |
| 3.127 | 716719.93 | 3348689.14 |
| 3.128 | 717240.49 | 3348744.40 |
| 3.129 | 717758.81 | 3348817.79 |
| 3.130 | 718274.24 | 3348909.24 |
| 3.131 | 718786.18 | 3349018.61 |
| 3.132 | 719293.98 | 3349145.79 |
| 3.133 | 719797.03 | 3349290.61 |
| 3.134 | 720294.72 | 3349452.90 |
| 3.135 | 720786.45 | 3349632.46 |
| 3.136 | 721271.61 | 3349829.08 |
| 3.137 | 721749.61 | 3350042.50 |
| 3.138 | 722219.87 | 3350272.48 |
| 3.139 | 722681.81 | 3350518.74 |
| 3.140 | 723134.88 | 3350780.96 |
| 3.141 | 723578.52 | 3351058.84 |
| 3.142 | 724012.19 | 3351352.03 |
| 3.143 | 724435.37 | 3351660.18 |
| 3.144 | 724847.53 | 3351982.91 |
| 3.145 | 725248.18 | 3352319.83 |
| 3.146 | 725636.82 | 3352670.52 |
| 3.147 | 726012.98 | 3353034.57 |
| 3.148 | 726376.21 | 3353411.52 |
| 3.149 | 726726.06 | 3353800.92 |
| 3.150 | 727062.11 | 3354202.29 |
| 3.151 | 727383.95 | 3354615.14 |
| 3.152 | 727691.18 | 3355038.97 |
| 3.153 | 727983.42 | 3355473.27 |
| 3.154 | 728260.34 | 3355917.50 |
| 3.155 | 728521.58 | 3356371.13 |
| 3.156 | 728766.83 | 3356833.59 |
| 3.157 | 728995.78 | 3357304.33 |
| 3.158 | 729208.17 | 3357782.78 |
| 3.159 | 729403.73 | 3358268.34 |
| 3.160 | 729582.23 | 3358760.43 |
| 3.161 | 729743.44 | 3359258.45 |

| | | |
|-------|-----------|------------|
| 3.162 | 729887.17 | 3359761.80 |
| 3.163 | 730013.25 | 3360269.85 |
| 3.164 | 730121.52 | 3360781.99 |
| 3.165 | 730211.85 | 3361297.60 |
| 3.166 | 730284.13 | 3361816.04 |
| 3.167 | 730338.28 | 3362336.69 |
| 3.168 | 730374.22 | 3362858.91 |
| 3.169 | 730391.91 | 3363382.06 |
| 3.170 | 730391.33 | 3363905.52 |
| 3.171 | 730372.49 | 3364428.63 |
| 3.172 | 730335.40 | 3364950.77 |
| 3.173 | 730280.11 | 3365471.29 |
| 3.174 | 730206.68 | 3365989.56 |
| 3.175 | 730115.22 | 3366504.96 |
| 3.176 | 730005.83 | 3367016.84 |
| 3.177 | 729878.63 | 3367524.60 |
| 3.178 | 729733.80 | 3368027.61 |
| 3.179 | 729648.40 | 3368289.45 |
| 3.180 | 730859.43 | 3368684.34 |
| 3.181 | 730836.62 | 3368729.98 |
| 3.1 | 745198.31 | 3373413.01 |

7.3. Муниципальные образования, в границах территорий которых полностью или частично расположена третья подзона приаэродромной территории аэродрома гражданской авиации Омсукчан: Омсукчанский район, пгт. Омсукчан.

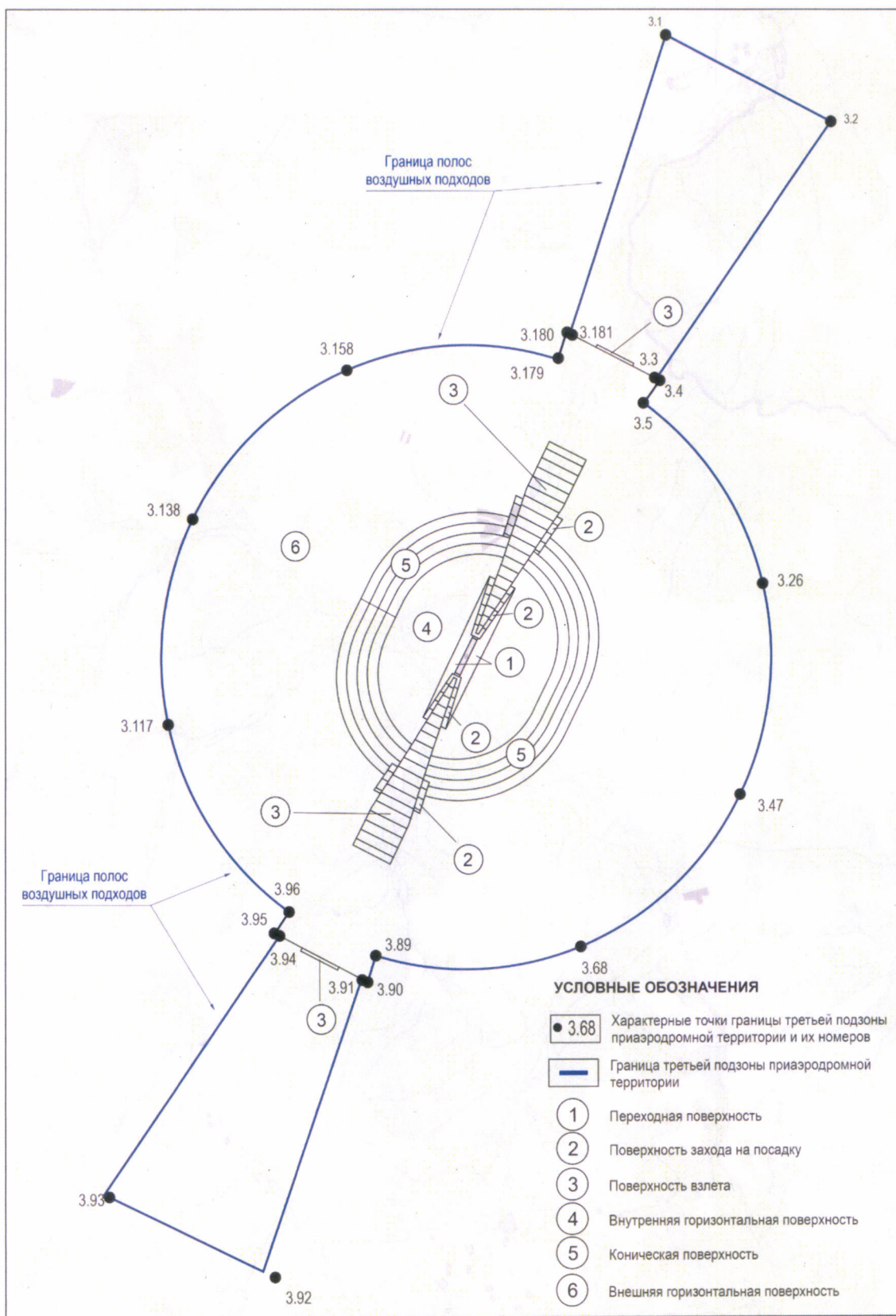
7.4. Кадастровые кварталы, в границах территорий которых полностью или частично расположена третья подзона приаэродромной территории аэродрома гражданской авиации Омсукчан, приведены в таблице 4.2.

Таблица 4.2

| № строки | Номера кадастровых кварталов | | | | |
|----------|------------------------------|--------------|--------------|--------------|--------------|
| | 1 | 2 | 3 | 4 | 5 |
| 1 | 49:02:030301 | 49:02:030302 | 49:02:030303 | 49:02:030304 | 49:02:010002 |
| 2 | 49:02:030305 | 49:02:030306 | 49:02:030401 | 49:02:030402 | 49:02:010001 |
| 3 | 49:02:030403 | 49:02:030501 | 49:02:030601 | 49:02:030701 | 49:02:000001 |
| 4 | 49:02:030702 | 49:02:030801 | 49:02:030203 | 49:02:030202 | 49:02:030101 |
| 5 | 49:02:030201 | 49:02:030103 | 49:02:030104 | 49:02:030102 | - |

7.5. Графическое изображение границ третьей подзоны приаэродромной территории аэродрома гражданской авиации Омсукчан приведено на схеме 4.1.

Схема 4.1



7.6. Перечень координат характерных точек границ секторов третьей подзоны приаэродромной территории аэродрома гражданской авиации Омсукчан приведен в таблице 4.3.

Таблица 4.3

| Обозначение характерных точек границ | Координаты МСК-49, зона 3 | | Обозначение характерных точек границ | Координаты МСК-49, зона 3 | |
|--|------------------------------|------------|--|------------------------------|------------|
| | X | Y | | X | Y |
| Сектор 3.1 допустимая абсолютная высота (далее – Набс) от 521.34 м до 578.60 м | | | Сектор 3.4 Набс от 531.34 м до 541.34 м | | |
| 1 | 714587.09 | 3362663.85 | 8 | 716440.06 | 3363982.51 |
| 2 | 716619.37 | 3363623.80 | 1 | 716920.71 | 3364139.23 |
| 3 | 719193.68 | 3364880.40 | Сектор 3.5 Набс от 541.34 м до 551.34 м | | |
| 4 | 717401.35 | 3364295.96 | 1 | 717401.35 | 3364295.96 |
| 5 | 716440.06 | 3363982.51 | 2 | 717358.56 | 3364381.56 |
| 6 | 714485.69 | 3363005.54 | 3 | 716883.38 | 3364213.90 |
| 7 | 712414.56 | 3361552.09 | 4 | 716920.71 | 3364139.23 |
| 1 | 714587.09 | 3362663.85 | 1 | 717401.35 | 3364295.96 |
| Сектор 3.2 Набс от 521.34 м до 578.60 м | | | Сектор 3.6 Набс от 551.34 м до 561.34 м | | |
| 1 | 716305.92 | 3364250.85 | 1 | 718362.64 | 3364609.42 |
| 2 | 717133.56 | 3364831.66 | 2 | 718308.92 | 3364716.89 |
| 3 | 717961.21 | 3365412.47 | 3 | 717833.74 | 3364549.23 |
| 4 | 717907.09 | 3365520.73 | 4 | 717882.00 | 3364452.69 |
| 5 | 716126.61 | 3364609.56 | 1 | 718362.64 | 3364609.42 |
| 6 | 714135.07 | 3363557.93 | Сектор 3.7 Набс от 561.34 м до 571.34 м | | |
| 7 | 711948.32 | 3362490.24 | 1 | 718843.29 | 3364766.15 |
| 8 | 714351.55 | 3363273.88 | 2 | 718784.10 | 3364884.55 |
| 1 | 716305.92 | 3364250.85 | 3 | 718308.92 | 3364716.89 |
| Сектор 3.2.1 Набс 605.00 м | | | 4 | 718362.64 | 3364609.42 |
| 1 | 717961.21 | 3365412.47 | 1 | 718843.29 | 3364766.15 |
| 2 | 718676.70 | 3365914.58 | Сектор 3.8 Набс от 571.34 м до 578.60 м | | |
| 3 | 717907.09 | 3365520.73 | 1 | 719193.68 | 3364880.40 |
| 1 | 717961.21 | 3365412.47 | 2 | 719130.50 | 3365006.78 |
| Сектор 3.3 Набс от 521.34 м до 531.34 м | | | 3 | 718784.10 | 3364884.55 |
| 1 | 716920.71 | 3364139.23 | 4 | 718362.64 | 3364609.42 |
| 2 | 716883.38 | 3364213.90 | 1 | 718843.29 | 3364766.15 |
| 3 | 716493.73 | 3364076.41 | Сектор 3.8 Набс от 571.34 м до 578.60 м | | |
| 4 | 716413.25 | 3364237.42 | 1 | 719193.68 | 3364880.40 |
| 5 | 716757.07 | 3364466.59 | 2 | 719130.50 | 3365006.78 |
| 6 | 716719.74 | 3364541.25 | 3 | 718784.10 | 3364884.55 |
| 7 | 716305.92 | 3364250.85 | 4 | 718362.64 | 3364609.42 |
| | | | 1 | 718843.29 | 3364766.15 |

| Обозначение характерных точек границ | Координаты МСК-49, зона 3 | |
|---|------------------------------|------------|
| | X | Y |
| Сектор 3.9 Набс от 571.34 м до 625.60 м | | |
| 1 | 718739.87 | 3365788.21 |
| 2 | 718676.70 | 3365914.58 |
| 3 | 718375.03 | 3365702.88 |
| 4 | 718434.22 | 3365584.47 |
| 1 | 718739.87 | 3365788.21 |
| Сектор 3.10 Набс от 561.34 м до 571.34 м | | |
| 1 | 718434.22 | 3365584.47 |
| 2 | 718375.03 | 3365702.88 |
| 3 | 717961.21 | 3365412.47 |
| 4 | 718014.93 | 3365305.00 |
| 1 | 718434.22 | 3365584.47 |
| Сектор 3.11 Набс от 551.34 м до 561.34 м | | |
| 1 | 718014.93 | 3365305.00 |
| 2 | 717961.21 | 3365412.47 |
| 3 | 717547.38 | 3365122.07 |
| 4 | 717595.64 | 3365025.53 |
| 1 | 718014.93 | 3365305.00 |
| Сектор 3.12 Набс от 541.34 м до 551.34 м | | |
| 1 | 717595.64 | 3365025.53 |
| 2 | 717547.38 | 3365122.07 |
| 3 | 717133.56 | 3364831.66 |
| 4 | 717176.35 | 3364746.06 |
| 1 | 717595.64 | 3365025.53 |
| Сектор 3.13 Набс от 531.34 м до 541.31 м | | |
| 1 | 717176.35 | 3364746.06 |
| 2 | 717133.56 | 3364831.66 |
| 3 | 716719.74 | 3364541.25 |
| 4 | 716757.07 | 3364466.59 |
| 1 | 717176.35 | 3364746.06 |
| Сектор 3.14 Набс от 528.55 м до 538.75 м | | |
| 1 | 714485.69 | 3363005.54 |
| 2 | 714351.55 | 3363273.88 |
| 3 | 713870.90 | 3363117.15 |
| 4 | 713908.22 | 3363042.48 |
| 5 | 714297.87 | 3363179.97 |

| Обозначение характерных точек границ | Координаты МСК-49, зона 3 | |
|---|------------------------------|------------|
| | X | Y |
| 6 | 714378.36 | 3363018.96 |
| 7 | 714034.54 | 3362789.79 |
| 8 | 714071.87 | 3362715.13 |
| 1 | 714485.69 | 3363005.54 |
| Сектор 3.15 Набс от 538.75 м до 548.55 м | | |
| 1 | 713908.22 | 3363042.48 |
| 2 | 713870.90 | 3363117.15 |
| 3 | 713390.25 | 3362960.42 |
| 4 | 713433.05 | 3362874.82 |
| 1 | 713908.22 | 3363042.48 |
| Сектор 3.16 Набс от 548.55 м до 558.55 м | | |
| 1 | 713433.05 | 3362874.82 |
| 2 | 713390.25 | 3362960.42 |
| 3 | 712909.61 | 3362803.69 |
| 4 | 712957.87 | 3362707.16 |
| 1 | 713433.05 | 3362874.82 |
| Сектор 3.17 Набс от 558.55 м до 568.55 м | | |
| 1 | 712957.87 | 3362707.16 |
| 2 | 712909.61 | 3362803.69 |
| 3 | 712428.96 | 3362646.96 |
| 4 | 712482.69 | 3362539.49 |
| 1 | 712957.87 | 3362707.16 |
| Сектор 3.18 Набс от 568.55 м до 578.60 м | | |
| 1 | 712482.69 | 3362539.49 |
| 2 | 712428.96 | 3362646.96 |
| 3 | 711948.32 | 3362490.24 |
| 4 | 712007.51 | 3362371.83 |
| 1 | 712482.69 | 3362539.49 |
| Сектор 3.19 Набс от 568.55 м до 578.60 м | | |
| 1 | 712830.40 | 3361843.91 |
| 2 | 712776.68 | 3361951.38 |
| 3 | 712357.39 | 3361671.91 |
| 4 | 712416.58 | 3361553.50 |
| 1 | 712830.40 | 3361843.91 |
| Сектор 3.20 Набс от 558.55 м до 568.55 м | | |
| 1 | 713244.22 | 3362134.32 |
| 2 | 713195.97 | 3362230.85 |

| Обозначение характерных точек границ | Координаты МСК-49, зона 3 | |
|---|------------------------------|------------|
| | X | Y |
| 3 | 712776.68 | 3361951.38 |
| 4 | 712830.40 | 3361843.91 |
| 1 | 713244.22 | 3362134.32 |
| Сектор 3.21 Набс от 548.55 м до 558.55 м | | |
| 1 | 713658.04 | 3362424.72 |
| 2 | 713615.25 | 3362510.32 |
| 3 | 713195.97 | 3362230.85 |
| 4 | 713244.22 | 3362134.32 |
| 1 | 713658.04 | 3362424.72 |
| Сектор 3.22 Набс от 538.75 м до 548.55 м | | |
| 1 | 714071.87 | 3362715.13 |
| 2 | 714034.54 | 3362789.79 |
| 3 | 713615.25 | 3362510.32 |
| 4 | 713658.04 | 3362424.72 |
| 1 | 714071.87 | 3362715.13 |
| Сектор 3.23 Набс 725.00 м | | |
| 1 | 720161.72 | 3365196.05 |
| 2 | 720112.96 | 3365353.43 |
| 3 | 719130.50 | 3365006.78 |
| 4 | 719193.68 | 3364880.40 |
| 5 | 716619.37 | 3363623.80 |
| 6 | 715646.45 | 3363164.24 |
| 7 | 717290.66 | 3360104.96 |
| 8 | 718107.26 | 3360513.18 |
| 9 | 718138.61 | 3360528.51 |
| 10 | 718261.79 | 3360594.17 |
| 11 | 718382.60 | 3360664.09 |
| 12 | 718500.90 | 3360738.19 |
| 13 | 718616.54 | 3360816.36 |
| 14 | 718729.39 | 3360898.53 |
| 15 | 718839.29 | 3360984.59 |
| 16 | 718946.13 | 3361074.43 |
| 17 | 719049.77 | 3361167.94 |
| 18 | 719150.08 | 3361265.01 |
| 19 | 719246.94 | 3361365.52 |
| 20 | 719340.23 | 3361469.36 |
| 21 | 719429.84 | 3361576.38 |
| 22 | 719515.67 | 3361686.47 |
| 23 | 719597.60 | 3361799.49 |
| 24 | 719675.53 | 3361915.29 |
| 25 | 719749.38 | 3362033.75 |

| Обозначение характерных точек границ | Координаты МСК-49, зона 3 | |
|--|------------------------------|------------|
| | X | Y |
| 26 | 719819.04 | 3362154.71 |
| 27 | 719884.45 | 3362278.03 |
| 28 | 719945.50 | 3362403.55 |
| 29 | 720002.15 | 3362531.13 |
| 30 | 720054.30 | 3362660.61 |
| 31 | 720101.90 | 3362791.83 |
| 32 | 720144.90 | 3362924.63 |
| 33 | 720183.23 | 3363058.85 |
| 34 | 720216.86 | 3363194.33 |
| 35 | 720245.73 | 3363330.90 |
| 36 | 720269.83 | 3363468.39 |
| 37 | 720289.11 | 3363606.64 |
| 38 | 720303.55 | 3363745.48 |
| 39 | 720313.14 | 3363884.74 |
| 40 | 720317.87 | 3364024.24 |
| 41 | 720317.72 | 3364163.83 |
| 42 | 720312.70 | 3364303.33 |
| 43 | 720302.81 | 3364442.56 |
| 44 | 720288.08 | 3364581.37 |
| 45 | 720268.50 | 3364719.58 |
| 46 | 720244.12 | 3364857.02 |
| 47 | 720214.95 | 3364993.52 |
| 48 | 720181.04 | 3365128.93 |
| 1 | 720161.72 | 3365196.05 |
| Сектор 3.23.1 Набс 578.60 м | | |
| 1 | 715646.45 | 3363164.24 |
| 2 | 714587.09 | 3362663.85 |
| 3 | 712414.56 | 3361552.09 |
| 4 | 711280.93 | 3360756.54 |
| 5 | 711366.99 | 3360646.62 |
| 6 | 711456.82 | 3360539.78 |
| 7 | 711550.33 | 3360436.14 |
| 8 | 711647.40 | 3360335.82 |
| 9 | 711747.91 | 3360238.96 |
| 10 | 711851.74 | 3360145.66 |
| 11 | 711958.76 | 3360056.05 |
| 12 | 712068.85 | 3359970.22 |
| 13 | 712181.86 | 3359888.29 |
| 14 | 712297.67 | 3359810.35 |
| 15 | 712416.12 | 3359736.50 |
| 16 | 712537.08 | 3359666.83 |
| 17 | 712660.40 | 3359601.42 |
| 18 | 712785.92 | 3359540.35 |
| 19 | 712913.50 | 3359483.71 |

| Обозначение характерных точек границ | Координаты МСК-49, зона 3 | |
|--|------------------------------|------------|
| | X | Y |
| 20 | 713042.98 | 3359431.55 |
| 21 | 713174.20 | 3359383.94 |
| 22 | 713307.00 | 3359340.94 |
| 23 | 713441.23 | 3359302.61 |
| 24 | 713576.70 | 3359268.98 |
| 25 | 713713.27 | 3359240.09 |
| 26 | 713850.77 | 3359216.00 |
| 27 | 713989.02 | 3359196.71 |
| 28 | 714127.86 | 3359182.26 |
| 29 | 714267.12 | 3359172.67 |
| 30 | 714406.63 | 3359167.94 |
| 31 | 714546.22 | 3359168.09 |
| 32 | 714685.72 | 3359173.10 |
| 33 | 714824.96 | 3359182.98 |
| 34 | 714963.77 | 3359197.72 |
| 35 | 715101.98 | 3359217.29 |
| 36 | 715239.42 | 3359241.67 |
| 37 | 715375.93 | 3359270.83 |
| 38 | 715511.34 | 3359304.74 |
| 39 | 715645.48 | 3359343.36 |
| 40 | 715778.20 | 3359386.63 |
| 41 | 715909.32 | 3359434.51 |
| 42 | 716038.69 | 3359486.94 |
| 43 | 716166.15 | 3359543.84 |
| 44 | 716260.23 | 3359589.85 |
| 45 | 717290.66 | 3360104.96 |
| 1 | 715646.45 | 3363164.24 |
| Сектор 3.24 Набс 1300.00 м | | |
| 1 | 714531.42 | 3367666.44 |
| 2 | 712684.38 | 3366743.14 |
| 3 | 712653.09 | 3366727.84 |
| 4 | 712529.91 | 3366662.18 |
| 5 | 712409.10 | 3366592.27 |
| 6 | 712290.80 | 3366518.18 |
| 7 | 712175.16 | 3366440.00 |
| 8 | 712062.32 | 3366357.84 |
| 9 | 711952.41 | 3366271.79 |
| 10 | 711845.57 | 3366181.96 |
| 11 | 711741.94 | 3366088.45 |
| 12 | 711641.63 | 3365991.39 |
| 13 | 711544.76 | 3365890.88 |
| 14 | 711451.47 | 3365787.05 |
| 15 | 711361.85 | 3365680.03 |
| 16 | 711276.03 | 3365569.95 |
| 17 | 711194.10 | 3365456.94 |

| Обозначение характерных точек границ | Координаты МСК-49, зона 3 | |
|--|------------------------------|------------|
| | X | Y |
| 18 | 711116.16 | 3365341.13 |
| 19 | 711042.31 | 3365222.68 |
| 20 | 710972.64 | 3365101.73 |
| 21 | 710907.23 | 3364978.41 |
| 22 | 710846.17 | 3364852.89 |
| 23 | 710789.53 | 3364725.31 |
| 24 | 710737.37 | 3364595.84 |
| 25 | 710689.76 | 3364464.62 |
| 26 | 710646.76 | 3364331.82 |
| 27 | 710608.42 | 3364197.61 |
| 28 | 710574.79 | 3364062.13 |
| 29 | 710545.91 | 3363925.56 |
| 30 | 710521.81 | 3363788.07 |
| 31 | 710502.52 | 3363649.83 |
| 32 | 710488.07 | 3363510.99 |
| 33 | 710478.48 | 3363371.73 |
| 34 | 710473.75 | 3363232.22 |
| 35 | 710473.89 | 3363092.64 |
| 36 | 710478.90 | 3362953.14 |
| 37 | 710488.78 | 3362813.90 |
| 38 | 710503.51 | 3362675.09 |
| 39 | 710523.08 | 3362536.88 |
| 40 | 710547.46 | 3362399.44 |
| 41 | 710576.62 | 3362262.93 |
| 42 | 710610.53 | 3362127.53 |
| 43 | 710629.87 | 3362060.32 |
| 44 | 710668.73 | 3361934.55 |
| 45 | 710678.50 | 3361902.91 |
| 46 | 712007.51 | 3362371.83 |
| 47 | 711948.32 | 3362490.24 |
| 48 | 714135.07 | 3363557.93 |
| 49 | 716126.61 | 3364609.56 |
| 50 | 718676.70 | 3365914.58 |
| 51 | 718739.87 | 3365788.21 |
| 52 | 719606.90 | 3366366.11 |
| 53 | 719510.63 | 3366499.81 |
| 54 | 719424.54 | 3366609.78 |
| 55 | 719334.70 | 3366716.62 |
| 56 | 719241.19 | 3366820.25 |
| 57 | 719144.12 | 3366920.56 |
| 58 | 719043.61 | 3367017.41 |
| 59 | 718939.78 | 3367110.71 |
| 60 | 718832.75 | 3367200.32 |
| 61 | 718722.67 | 3367286.14 |
| 62 | 718609.66 | 3367368.06 |
| 63 | 718493.85 | 3367446.00 |

| Обозначение характерных точек границ | Координаты МСК-49, зона 3 | |
|--|------------------------------|------------|
| | X | Y |
| 64 | 718375.40 | 3367519.84 |
| 65 | 718254.44 | 3367589.51 |
| 66 | 718131.13 | 3367654.91 |
| 67 | 718005.61 | 3367715.97 |
| 68 | 717878.03 | 3367772.61 |
| 69 | 717748.55 | 3367824.76 |
| 70 | 717617.34 | 3367872.37 |
| 71 | 717484.54 | 3367915.36 |
| 72 | 717350.32 | 3367953.69 |
| 73 | 717214.85 | 3367987.32 |
| 74 | 717078.28 | 3368016.20 |
| 75 | 716940.79 | 3368040.29 |
| 76 | 716802.55 | 3368059.58 |
| 77 | 716663.71 | 3368074.02 |
| 78 | 716524.46 | 3368083.61 |
| 79 | 716384.95 | 3368088.34 |
| 80 | 716245.37 | 3368088.19 |
| 81 | 716105.87 | 3368083.18 |
| 82 | 715966.64 | 3368073.30 |
| 83 | 715827.84 | 3368058.56 |
| 84 | 715689.63 | 3368038.99 |
| 85 | 715552.19 | 3368014.61 |
| 86 | 715415.69 | 3367985.45 |
| 87 | 715280.28 | 3367951.54 |
| 88 | 715146.15 | 3367912.92 |
| 89 | 715013.44 | 3367869.65 |
| 90 | 714882.32 | 3367821.78 |
| 91 | 714752.96 | 3367769.35 |
| 92 | 714625.50 | 3367712.45 |
| 1 | 714531.42 | 3367666.44 |
| Сектор 3.25 Набс 803.00 м | | |
| 1 | 718261.79 | 3360594.17 |
| 2 | 718138.61 | 3360528.51 |
| 3 | 718107.26 | 3360513.18 |
| 4 | 717290.66 | 3360104.96 |
| 5 | 717527.39 | 3359664.49 |
| 6 | 718330.75 | 3360066.09 |
| 7 | 718366.02 | 3360083.34 |
| 8 | 718504.60 | 3360157.21 |
| 9 | 718640.51 | 3360235.87 |
| 10 | 718773.60 | 3360319.23 |
| 11 | 718903.70 | 3360407.18 |
| 12 | 719030.65 | 3360499.62 |

| Обозначение характерных точек границ | Координаты МСК-49, зона 3 | |
|--|------------------------------|------------|
| | X | Y |
| 13 | 719154.30 | 3360596.43 |
| 14 | 719274.49 | 3360697.50 |
| 15 | 719391.08 | 3360802.70 |
| 16 | 719503.93 | 3360911.91 |
| 17 | 719612.89 | 3361024.98 |
| 18 | 719717.85 | 3361141.80 |
| 19 | 719818.66 | 3361262.20 |
| 20 | 719915.22 | 3361386.05 |
| 21 | 720007.39 | 3361513.19 |
| 22 | 720095.06 | 3361643.48 |
| 23 | 720178.14 | 3361776.74 |
| 24 | 720256.51 | 3361912.82 |
| 25 | 720330.09 | 3362051.55 |
| 26 | 720398.78 | 3362192.77 |
| 27 | 720462.50 | 3362336.30 |
| 28 | 720521.17 | 3362481.96 |
| 29 | 720574.73 | 3362629.58 |
| 30 | 720623.10 | 3362778.99 |
| 31 | 720666.22 | 3362929.98 |
| 32 | 720704.05 | 3363082.40 |
| 33 | 720736.54 | 3363236.04 |
| 34 | 720763.64 | 3363390.71 |
| 35 | 720785.33 | 3363546.25 |
| 36 | 720801.58 | 3363702.44 |
| 37 | 720812.37 | 3363859.10 |
| 38 | 720817.68 | 3364016.05 |
| 39 | 720817.52 | 3364173.08 |
| 40 | 720811.87 | 3364330.02 |
| 41 | 720800.75 | 3364486.66 |
| 42 | 720784.17 | 3364642.82 |
| 43 | 720762.15 | 3364798.30 |
| 44 | 720734.72 | 3364952.92 |
| 45 | 720701.90 | 3365106.49 |
| 46 | 720663.75 | 3365258.82 |
| 47 | 720637.19 | 3365351.09 |
| 48 | 720620.31 | 3365409.72 |
| 49 | 720584.42 | 3365519.78 |
| 50 | 720112.96 | 3365353.43 |
| 51 | 720142.42 | 3365263.07 |
| 52 | 720161.72 | 3365196.05 |
| 53 | 720181.04 | 3365128.93 |
| 54 | 720214.95 | 3364993.52 |
| 55 | 720244.12 | 3364857.02 |
| 56 | 720268.50 | 3364719.58 |
| 57 | 720288.08 | 3364581.37 |
| 58 | 720302.81 | 3364442.56 |

| Обозначение характерных точек границ | Координаты МСК-49, зона 3 | |
|--|------------------------------|------------|
| | X | Y |
| 59 | 720312.70 | 3364303.33 |
| 60 | 720317.72 | 3364163.83 |
| 61 | 720317.87 | 3364024.24 |
| 62 | 720313.14 | 3363884.74 |
| 63 | 720303.55 | 3363745.48 |
| 64 | 720289.11 | 3363606.64 |
| 65 | 720269.83 | 3363468.39 |
| 66 | 720245.73 | 3363330.90 |
| 67 | 720216.86 | 3363194.33 |
| 68 | 720183.23 | 3363058.85 |
| 69 | 720144.90 | 3362924.63 |
| 70 | 720101.90 | 3362791.83 |
| 71 | 720054.30 | 3362660.61 |
| 72 | 720002.15 | 3362531.13 |
| 73 | 719945.50 | 3362403.55 |
| 74 | 719884.45 | 3362278.03 |
| 75 | 719819.04 | 3362154.71 |
| 76 | 719749.38 | 3362033.75 |
| 77 | 719675.53 | 3361915.29 |
| 78 | 719597.60 | 3361799.49 |
| 79 | 719515.67 | 3361686.47 |
| 80 | 719429.84 | 3361576.38 |
| 81 | 719340.23 | 3361469.36 |
| 82 | 719246.94 | 3361365.52 |
| 83 | 719150.08 | 3361265.01 |
| 84 | 719049.77 | 3361167.94 |
| 85 | 718946.13 | 3361074.43 |
| 86 | 718839.29 | 3360984.59 |
| 87 | 718729.39 | 3360898.53 |
| 88 | 718616.54 | 3360816.36 |
| 89 | 718500.90 | 3360738.19 |
| 90 | 718382.60 | 3360664.09 |
| 1 | 718261.79 | 3360594.17 |
| Сектор 3.25.1 Набс 1249.00 м | | |
| 1 | 719510.63 | 3366499.81 |
| 2 | 719592.75 | 3366387.04 |
| 3 | 719606.90 | 3366366.11 |
| 4 | 720022.79 | 3366643.32 |
| 5 | 720001.93 | 3366674.19 |
| 6 | 719919.81 | 3366786.96 |
| 7 | 719812.68 | 3366924.78 |
| 8 | 719711.62 | 3367044.96 |
| 9 | 719606.42 | 3367161.55 |

| Обозначение характерных точек границ | Координаты МСК-49, зона 3 | |
|--|------------------------------|------------|
| | X | Y |
| 10 | 719497.21 | 3367274.40 |
| 11 | 719384.14 | 3367383.36 |
| 12 | 719267.33 | 3367488.31 |
| 13 | 719146.93 | 3367589.13 |
| 14 | 719023.08 | 3367685.67 |
| 15 | 718895.94 | 3367777.84 |
| 16 | 718765.66 | 3367865.52 |
| 17 | 718632.41 | 3367948.59 |
| 18 | 718496.33 | 3368026.96 |
| 19 | 718357.60 | 3368100.54 |
| 20 | 718216.39 | 3368169.23 |
| 21 | 718072.86 | 3368232.95 |
| 22 | 717927.20 | 3368291.62 |
| 23 | 717779.59 | 3368345.18 |
| 24 | 717630.19 | 3368393.55 |
| 25 | 717479.19 | 3368436.67 |
| 26 | 717326.79 | 3368474.50 |
| 27 | 717173.15 | 3368506.99 |
| 28 | 717018.48 | 3368534.10 |
| 29 | 716862.95 | 3368555.79 |
| 30 | 716706.76 | 3368572.04 |
| 31 | 716550.10 | 3368582.83 |
| 32 | 716393.16 | 3368588.15 |
| 33 | 716236.12 | 3368587.98 |
| 34 | 716079.19 | 3368582.34 |
| 35 | 715922.56 | 3368571.22 |
| 36 | 715766.40 | 3368554.65 |
| 37 | 715610.92 | 3368532.63 |
| 38 | 715456.30 | 3368505.20 |
| 39 | 715302.73 | 3368472.39 |
| 40 | 715150.41 | 3368434.25 |
| 41 | 714999.50 | 3368390.81 |
| 42 | 714850.21 | 3368342.12 |
| 43 | 714702.70 | 3368288.26 |
| 44 | 714557.16 | 3368229.29 |
| 45 | 714413.77 | 3368165.27 |
| 46 | 714307.93 | 3368113.51 |
| 47 | 712460.89 | 3367190.21 |
| 48 | 712425.70 | 3367173.00 |
| 49 | 712287.12 | 3367099.14 |
| 50 | 712151.21 | 3367020.48 |
| 51 | 712018.12 | 3366937.13 |
| 52 | 711888.02 | 3366849.19 |
| 53 | 711761.07 | 3366756.76 |
| 54 | 711637.43 | 3366659.95 |
| 55 | 711517.24 | 3366558.89 |

| Обозначение характерных точек границ | Координаты МСК-49, зона 3 | |
|--|------------------------------|------------|
| | X | Y |
| 56 | 711400.65 | 3366453.69 |
| 57 | 711287.80 | 3366344.49 |
| 58 | 711178.83 | 3366231.42 |
| 59 | 711073.87 | 3366114.62 |
| 60 | 710973.05 | 3365994.22 |
| 61 | 710876.50 | 3365870.37 |
| 62 | 710784.33 | 3365743.24 |
| 63 | 710696.65 | 3365612.96 |
| 64 | 710613.57 | 3365479.70 |
| 65 | 710535.19 | 3365343.63 |
| 66 | 710461.61 | 3365204.90 |
| 67 | 710392.91 | 3365063.69 |
| 68 | 710329.18 | 3364920.17 |
| 69 | 710270.51 | 3364774.51 |
| 70 | 710216.95 | 3364626.89 |
| 71 | 710168.57 | 3364477.49 |
| 72 | 710125.44 | 3364326.49 |
| 73 | 710087.60 | 3364174.09 |
| 74 | 710055.11 | 3364020.45 |
| 75 | 710028.00 | 3363865.77 |
| 76 | 710006.30 | 3363710.24 |
| 77 | 709990.04 | 3363554.05 |
| 78 | 709979.25 | 3363397.39 |
| 79 | 709973.93 | 3363240.44 |
| 80 | 709974.09 | 3363083.41 |
| 81 | 709979.73 | 3362926.47 |
| 82 | 709990.84 | 3362769.83 |
| 83 | 710007.41 | 3362613.67 |
| 84 | 710029.43 | 3362458.18 |
| 85 | 710056.85 | 3362303.56 |
| 86 | 710089.66 | 3362149.99 |
| 87 | 710127.80 | 3361997.66 |
| 88 | 710154.39 | 3361905.28 |
| 89 | 710193.76 | 3361776.36 |
| 90 | 710207.41 | 3361736.69 |
| 91 | 710678.50 | 3361902.91 |
| 92 | 710668.73 | 3361934.55 |
| 93 | 710629.87 | 3362060.32 |
| 94 | 710610.53 | 3362127.53 |
| 95 | 710576.62 | 3362262.93 |
| 96 | 710547.46 | 3362399.44 |
| 97 | 710523.08 | 3362536.88 |
| 98 | 710503.51 | 3362675.09 |
| 99 | 710488.78 | 3362813.90 |
| 100 | 710478.90 | 3362953.14 |
| 101 | 710473.89 | 3363092.64 |

| Обозначение характерных точек границ | Координаты МСК-49, зона 3 | |
|--|------------------------------|------------|
| | X | Y |
| 102 | 710473.75 | 3363232.22 |
| 103 | 710478.48 | 3363371.73 |
| 104 | 710488.07 | 3363510.99 |
| 105 | 710502.52 | 3363649.83 |
| 106 | 710521.81 | 3363788.07 |
| 107 | 710545.91 | 3363925.56 |
| 108 | 710574.79 | 3364062.13 |
| 109 | 710608.42 | 3364197.61 |
| 110 | 710646.76 | 3364331.82 |
| 111 | 710689.76 | 3364464.62 |
| 112 | 710737.37 | 3364595.84 |
| 113 | 710789.53 | 3364725.31 |
| 114 | 710846.17 | 3364852.89 |
| 115 | 710907.23 | 3364978.41 |
| 116 | 710972.64 | 3365101.73 |
| 117 | 711042.31 | 3365222.68 |
| 118 | 711116.16 | 3365341.13 |
| 119 | 711194.10 | 3365456.94 |
| 120 | 711276.03 | 3365569.95 |
| 121 | 711361.85 | 3365680.03 |
| 122 | 711451.47 | 3365787.05 |
| 123 | 711544.76 | 3365890.88 |
| 124 | 711641.63 | 3365991.39 |
| 125 | 711741.94 | 3366088.45 |
| 126 | 711845.57 | 3366181.96 |
| 127 | 711952.41 | 3366271.79 |
| 128 | 712062.32 | 3366357.84 |
| 129 | 712175.16 | 3366440.00 |
| 130 | 712290.80 | 3366518.18 |
| 131 | 712409.10 | 3366592.27 |
| 132 | 712529.91 | 3366662.18 |
| 133 | 712653.09 | 3366727.84 |
| 134 | 712684.38 | 3366743.14 |
| 135 | 714531.42 | 3367666.44 |
| 136 | 714625.50 | 3367712.45 |
| 137 | 714752.96 | 3367769.35 |
| 138 | 714882.32 | 3367821.78 |
| 139 | 715013.44 | 3367869.65 |
| 140 | 715146.15 | 3367912.92 |
| 141 | 715280.28 | 3367951.54 |
| 142 | 715415.69 | 3367985.45 |
| 143 | 715552.19 | 3368014.61 |
| 144 | 715689.63 | 3368038.99 |
| 145 | 715827.84 | 3368058.56 |
| 146 | 715966.64 | 3368073.30 |
| 147 | 716105.87 | 3368083.18 |

| Обозначение характерных точек границ | Координаты МСК-49, зона 3 | |
|--|------------------------------|------------|
| | X | Y |
| 148 | 716245.37 | 3368088.19 |
| 149 | 716384.95 | 3368088.34 |
| 150 | 716524.46 | 3368083.61 |
| 151 | 716663.71 | 3368074.02 |
| 152 | 716802.55 | 3368059.58 |
| 153 | 716940.79 | 3368040.29 |
| 154 | 717078.28 | 3368016.20 |
| 155 | 717214.85 | 3367987.32 |
| 156 | 717350.32 | 3367953.69 |
| 157 | 717484.54 | 3367915.36 |
| 158 | 717617.34 | 3367872.37 |
| 159 | 717748.55 | 3367824.76 |
| 160 | 717878.03 | 3367772.61 |
| 161 | 718005.61 | 3367715.97 |
| 162 | 718131.13 | 3367654.91 |
| 163 | 718254.44 | 3367589.51 |
| 164 | 718375.40 | 3367519.84 |
| 165 | 718493.85 | 3367446.00 |
| 166 | 718609.66 | 3367368.06 |
| 167 | 718722.67 | 3367286.14 |
| 168 | 718832.75 | 3367200.32 |
| 169 | 718939.78 | 3367110.71 |
| 170 | 719043.61 | 3367017.41 |
| 171 | 719144.12 | 3366920.56 |
| 172 | 719241.19 | 3366820.25 |
| 173 | 719334.70 | 3366716.62 |
| 174 | 719424.54 | 3366609.78 |
| 1 | 719510.63 | 3366499.81 |
| Сектор 3.25.2 | | |
| Набс от 578.60 м до 603.60 м | | |
| 1 | 717290.66 | 3360104.96 |
| 2 | 716260.23 | 3359589.85 |
| 3 | 716166.15 | 3359543.84 |
| 4 | 716038.69 | 3359486.94 |
| 5 | 715909.32 | 3359434.51 |
| 6 | 715778.20 | 3359386.63 |
| 7 | 715645.48 | 3359343.36 |
| 8 | 715511.34 | 3359304.74 |
| 9 | 715375.93 | 3359270.83 |
| 10 | 715239.42 | 3359241.67 |
| 11 | 715101.98 | 3359217.29 |
| 12 | 714963.77 | 3359197.72 |
| 13 | 714824.96 | 3359182.98 |
| 14 | 714685.72 | 3359173.10 |
| 15 | 714546.22 | 3359168.09 |

| Обозначение характерных точек границ | Координаты МСК-49, зона 3 | |
|--|------------------------------|------------|
| | X | Y |
| 16 | 714406.63 | 3359167.94 |
| 17 | 714267.12 | 3359172.67 |
| 18 | 714127.86 | 3359182.26 |
| 19 | 713989.02 | 3359196.71 |
| 20 | 713850.77 | 3359216.00 |
| 21 | 713713.27 | 3359240.09 |
| 22 | 713576.70 | 3359268.98 |
| 23 | 713441.23 | 3359302.61 |
| 24 | 713307.00 | 3359340.94 |
| 25 | 713174.20 | 3359383.94 |
| 26 | 713042.98 | 3359431.55 |
| 27 | 712913.50 | 3359483.71 |
| 28 | 712785.92 | 3359540.35 |
| 29 | 712660.40 | 3359601.42 |
| 30 | 712537.08 | 3359666.83 |
| 31 | 712416.12 | 3359736.50 |
| 32 | 712297.67 | 3359810.35 |
| 33 | 712181.86 | 3359888.29 |
| 34 | 712068.85 | 3359970.22 |
| 35 | 711958.76 | 3360056.05 |
| 36 | 711851.74 | 3360145.66 |
| 37 | 711747.91 | 3360238.96 |
| 38 | 711647.40 | 3360335.82 |
| 39 | 711550.33 | 3360436.14 |
| 40 | 711456.82 | 3360539.78 |
| 41 | 711366.99 | 3360646.62 |
| 42 | 711280.93 | 3360756.54 |
| 43 | 711236.96 | 3360815.89 |
| 44 | 711184.82 | 3360890.35 |
| 45 | 710769.04 | 3360613.22 |
| 46 | 710832.79 | 3360522.18 |
| 47 | 710871.74 | 3360469.38 |
| 48 | 710978.82 | 3360331.63 |
| 49 | 711079.88 | 3360211.43 |
| 50 | 711185.08 | 3360094.84 |
| 51 | 711294.28 | 3359981.99 |
| 52 | 711407.36 | 3359873.01 |
| 53 | 711524.17 | 3359768.05 |
| 54 | 711644.57 | 3359667.24 |
| 55 | 711768.41 | 3359570.68 |
| 56 | 711895.55 | 3359478.50 |
| 57 | 712025.83 | 3359390.82 |
| 58 | 712159.10 | 3359307.74 |
| 59 | 712295.17 | 3359229.36 |
| 60 | 712433.91 | 3359155.78 |
| 61 | 712575.12 | 3359087.08 |

| Обозначение характерных точек границ | Координаты МСК-49, зона 3 | |
|--|------------------------------|------------|
| | X | Y |
| 62 | 712718.65 | 3359023.35 |
| 63 | 712864.31 | 3358964.68 |
| 64 | 713011.94 | 3358911.12 |
| 65 | 713161.34 | 3358862.74 |
| 66 | 713312.34 | 3358819.61 |
| 67 | 713464.75 | 3358781.78 |
| 68 | 713618.39 | 3358749.28 |
| 69 | 713773.07 | 3358722.17 |
| 70 | 713928.61 | 3358700.48 |
| 71 | 714084.80 | 3358684.22 |
| 72 | 714241.47 | 3358673.43 |
| 73 | 714398.42 | 3358668.11 |
| 74 | 714555.46 | 3358668.28 |
| 75 | 714712.40 | 3358673.92 |
| 76 | 714869.04 | 3358685.03 |
| 77 | 715025.20 | 3358701.61 |
| 78 | 715180.69 | 3358723.63 |
| 79 | 715335.32 | 3358751.06 |
| 80 | 715488.89 | 3358783.87 |
| 81 | 715641.22 | 3358822.02 |
| 82 | 715792.13 | 3358865.46 |
| 83 | 715941.44 | 3358914.14 |
| 84 | 716088.95 | 3358968.00 |
| 85 | 716234.49 | 3359026.98 |
| 86 | 716377.89 | 3359091.01 |
| 87 | 716483.73 | 3359142.76 |
| 88 | 716518.96 | 3359159.99 |
| 89 | 716530.52 | 3359166.16 |
| 90 | 717527.39 | 3359664.49 |
| 1 | 717290.66 | 3360104.96 |
| Сектор 3.26 Набс 824.00 м | | |
| 1 | 720637.19 | 3365351.09 |
| 2 | 720620.31 | 3365409.72 |
| 3 | 720584.42 | 3365519.78 |
| 4 | 721055.88 | 3365686.13 |
| 5 | 721098.19 | 3365556.38 |
| 6 | 721112.66 | 3365506.13 |
| 7 | 721146.46 | 3365388.71 |
| 8 | 721188.85 | 3365219.45 |
| 9 | 721225.31 | 3365048.82 |
| 10 | 721255.79 | 3364877.02 |
| 11 | 721280.26 | 3364704.26 |
| 12 | 721298.68 | 3364530.76 |

| Обозначение характерных точек границ | Координаты МСК-49, зона 3 | |
|--|------------------------------|------------|
| | X | Y |
| 13 | 721311.04 | 3364356.71 |
| 14 | 721317.32 | 3364182.34 |
| 15 | 721317.50 | 3364007.86 |
| 16 | 721311.60 | 3363833.47 |
| 17 | 721299.61 | 3363659.40 |
| 18 | 721281.56 | 3363485.85 |
| 19 | 721257.46 | 3363313.04 |
| 20 | 721227.34 | 3363141.17 |
| 21 | 721191.24 | 3362970.46 |
| 22 | 721149.21 | 3362801.12 |
| 23 | 721101.30 | 3362633.34 |
| 24 | 721047.55 | 3362467.34 |
| 25 | 720988.05 | 3362303.31 |
| 26 | 720922.86 | 3362141.46 |
| 27 | 720852.06 | 3361981.99 |
| 28 | 720775.73 | 3361825.08 |
| 29 | 720693.98 | 3361670.93 |
| 30 | 720606.90 | 3361519.73 |
| 31 | 720514.59 | 3361371.66 |
| 32 | 720417.17 | 3361226.90 |
| 33 | 720314.76 | 3361085.63 |
| 34 | 720207.48 | 3360948.02 |
| 35 | 720095.47 | 3360814.24 |
| 36 | 719978.85 | 3360684.45 |
| 37 | 719857.78 | 3360558.80 |
| 38 | 719732.39 | 3360437.46 |
| 39 | 719602.84 | 3360320.57 |
| 40 | 719469.30 | 3360208.27 |
| 41 | 719331.91 | 3360100.70 |
| 42 | 719190.86 | 3359997.99 |
| 43 | 719046.30 | 3359900.27 |
| 44 | 718898.43 | 3359807.65 |
| 45 | 718747.41 | 3359720.25 |
| 46 | 718593.43 | 3359638.17 |
| 47 | 718554.25 | 3359619.00 |
| 48 | 717764.12 | 3359224.02 |
| 49 | 717527.39 | 3359664.49 |
| 50 | 718330.75 | 3360066.09 |
| 51 | 718366.02 | 3360083.34 |
| 52 | 718504.60 | 3360157.21 |
| 53 | 718640.51 | 3360235.87 |
| 54 | 718773.60 | 3360319.23 |
| 55 | 718903.70 | 3360407.18 |
| 56 | 719030.65 | 3360499.62 |
| 57 | 719154.30 | 3360596.43 |
| 58 | 719274.49 | 3360697.50 |

| Обозначение характерных точек границ | Координаты МСК-49, зона 3 | |
|--|------------------------------|------------|
| | X | Y |
| 59 | 719391.08 | 3360802.70 |
| 60 | 719503.93 | 3360911.91 |
| 61 | 719612.89 | 3361024.98 |
| 62 | 719717.85 | 3361141.80 |
| 63 | 719818.66 | 3361262.20 |
| 64 | 719915.22 | 3361386.05 |
| 65 | 720007.39 | 3361513.19 |
| 66 | 720095.06 | 3361643.48 |
| 67 | 720178.14 | 3361776.74 |
| 68 | 720256.51 | 3361912.82 |
| 69 | 720330.09 | 3362051.55 |
| 70 | 720398.78 | 3362192.77 |
| 71 | 720462.50 | 3362336.30 |
| 72 | 720521.17 | 3362481.96 |
| 73 | 720574.73 | 3362629.58 |
| 74 | 720623.10 | 3362778.99 |
| 75 | 720666.22 | 3362929.98 |
| 76 | 720704.05 | 3363082.40 |
| 77 | 720736.54 | 3363236.04 |
| 78 | 720763.64 | 3363390.71 |
| 79 | 720785.33 | 3363546.25 |
| 80 | 720801.58 | 3363702.44 |
| 81 | 720812.37 | 3363859.10 |
| 82 | 720817.68 | 3364016.05 |
| 83 | 720817.52 | 3364173.08 |
| 84 | 720811.87 | 3364330.02 |
| 85 | 720800.75 | 3364486.66 |
| 86 | 720784.17 | 3364642.82 |
| 87 | 720762.15 | 3364798.30 |
| 88 | 720734.72 | 3364952.92 |
| 89 | 720701.90 | 3365106.49 |
| 90 | 720663.75 | 3365258.82 |
| 1 | 720637.19 | 3365351.09 |
| Сектор 3.26.1 Набс 1275.00 м | | |
| 1 | 714084.45 | 3368560.58 |
| 2 | 712237.41 | 3367637.29 |
| 3 | 712198.30 | 3367618.16 |
| 4 | 712044.33 | 3367536.09 |
| 5 | 711893.31 | 3367448.70 |
| 6 | 711745.44 | 3367356.09 |
| 7 | 711600.89 | 3367258.37 |
| 8 | 711459.83 | 3367155.67 |
| 9 | 711322.45 | 3367048.11 |

| Обозначение характерных точек границ | Координаты МСК-49, зона 3 | |
|--|------------------------------|------------|
| | X | Y |
| 10 | 711188.90 | 3366935.82 |
| 11 | 711059.36 | 3366818.93 |
| 12 | 710933.97 | 3366697.60 |
| 13 | 710812.89 | 3366571.97 |
| 14 | 710696.27 | 3366442.18 |
| 15 | 710584.25 | 3366308.41 |
| 16 | 710476.97 | 3366170.80 |
| 17 | 710374.56 | 3366029.54 |
| 18 | 710277.14 | 3365884.79 |
| 19 | 710184.82 | 3365736.73 |
| 20 | 710097.74 | 3365585.53 |
| 21 | 710015.98 | 3365431.39 |
| 22 | 709939.65 | 3365274.49 |
| 23 | 709868.84 | 3365115.02 |
| 24 | 709803.64 | 3364953.18 |
| 25 | 709744.13 | 3364789.15 |
| 26 | 709690.38 | 3364623.16 |
| 27 | 709642.46 | 3364455.38 |
| 28 | 709600.42 | 3364286.04 |
| 29 | 709564.31 | 3364115.33 |
| 30 | 709534.19 | 3363943.47 |
| 31 | 709510.08 | 3363770.66 |
| 32 | 709492.02 | 3363597.11 |
| 33 | 709480.02 | 3363423.04 |
| 34 | 709474.11 | 3363248.66 |
| 35 | 709474.29 | 3363074.18 |
| 36 | 709480.55 | 3362899.80 |
| 37 | 709492.90 | 3362725.76 |
| 38 | 709511.31 | 3362552.25 |
| 39 | 709535.77 | 3362379.48 |
| 40 | 709566.24 | 3362207.68 |
| 41 | 709602.69 | 3362037.05 |
| 42 | 709645.08 | 3361867.79 |
| 43 | 709678.91 | 3361750.24 |
| 44 | 709718.10 | 3361621.74 |
| 45 | 709735.82 | 3361570.29 |
| 46 | 710207.41 | 3361736.69 |
| 47 | 710193.76 | 3361776.36 |
| 48 | 710154.39 | 3361905.28 |
| 49 | 710127.80 | 3361997.66 |
| 50 | 710089.66 | 3362149.99 |
| 51 | 710056.85 | 3362303.56 |
| 52 | 710029.43 | 3362458.18 |
| 53 | 710007.41 | 3362613.67 |
| 54 | 709990.84 | 3362769.83 |
| 55 | 709979.73 | 3362926.47 |

| Обозначение характерных точек границ | Координаты МСК-49, зона 3 | |
|--|------------------------------|------------|
| | X | Y |
| 56 | 709974.09 | 3363083.41 |
| 57 | 709973.93 | 3363240.44 |
| 58 | 709979.25 | 3363397.39 |
| 59 | 709990.04 | 3363554.05 |
| 60 | 710006.30 | 3363710.24 |
| 61 | 710028.00 | 3363865.77 |
| 62 | 710055.11 | 3364020.45 |
| 63 | 710087.60 | 3364174.09 |
| 64 | 710125.44 | 3364326.49 |
| 65 | 710168.57 | 3364477.49 |
| 66 | 710216.95 | 3364626.89 |
| 67 | 710270.51 | 3364774.51 |
| 68 | 710329.18 | 3364920.17 |
| 69 | 710392.91 | 3365063.69 |
| 70 | 710461.61 | 3365204.90 |
| 71 | 710535.19 | 3365343.63 |
| 72 | 710613.57 | 3365479.70 |
| 73 | 710696.65 | 3365612.96 |
| 74 | 710784.33 | 3365743.24 |
| 75 | 710876.50 | 3365870.37 |
| 76 | 710973.05 | 3365994.22 |
| 77 | 711073.87 | 3366114.62 |
| 78 | 711178.83 | 3366231.42 |
| 79 | 711287.80 | 3366344.49 |
| 80 | 711400.65 | 3366453.69 |
| 81 | 711517.24 | 3366558.89 |
| 82 | 711637.43 | 3366659.95 |
| 83 | 711761.07 | 3366756.76 |
| 84 | 711888.02 | 3366849.19 |
| 85 | 712018.12 | 3366937.13 |
| 86 | 712151.21 | 3367020.48 |
| 87 | 712287.12 | 3367099.14 |
| 88 | 712425.70 | 3367173.00 |
| 89 | 712460.89 | 3367190.21 |
| 90 | 714307.93 | 3368113.51 |
| 91 | 714413.77 | 3368165.27 |
| 92 | 714557.16 | 3368229.29 |
| 93 | 714702.70 | 3368288.26 |
| 94 | 714850.21 | 3368342.12 |
| 95 | 714999.50 | 3368390.81 |
| 96 | 715150.41 | 3368434.25 |
| 97 | 715302.73 | 3368472.39 |
| 98 | 715456.30 | 3368505.20 |
| 99 | 715610.92 | 3368532.63 |
| 100 | 715766.40 | 3368554.65 |
| 101 | 715922.56 | 3368571.22 |

| Обозначение характерных точек границ | Координаты МСК-49, зона 3 | |
|--|------------------------------|------------|
| | X | Y |
| 102 | 716079.19 | 3368582.34 |
| 103 | 716236.12 | 3368587.98 |
| 104 | 716393.16 | 3368588.15 |
| 105 | 716550.10 | 3368582.83 |
| 106 | 716706.76 | 3368572.04 |
| 107 | 716862.95 | 3368555.79 |
| 108 | 717018.48 | 3368534.10 |
| 109 | 717173.15 | 3368506.99 |
| 110 | 717326.79 | 3368474.50 |
| 111 | 717479.19 | 3368436.67 |
| 112 | 717630.19 | 3368393.55 |
| 113 | 717779.59 | 3368345.18 |
| 114 | 717927.20 | 3368291.62 |
| 115 | 718072.86 | 3368232.95 |
| 116 | 718216.39 | 3368169.23 |
| 117 | 718357.60 | 3368100.54 |
| 118 | 718496.33 | 3368026.96 |
| 119 | 718632.41 | 3367948.59 |
| 120 | 718765.66 | 3367865.52 |
| 121 | 718895.94 | 3367777.84 |
| 122 | 719023.08 | 3367685.67 |
| 123 | 719146.93 | 3367589.13 |
| 124 | 719267.33 | 3367488.31 |
| 125 | 719384.14 | 3367383.36 |
| 126 | 719497.21 | 3367274.40 |
| 127 | 719606.42 | 3367161.55 |
| 128 | 719711.62 | 3367044.96 |
| 129 | 719812.68 | 3366924.78 |
| 130 | 719919.81 | 3366786.96 |
| 131 | 720001.93 | 3366674.19 |
| 132 | 720022.79 | 3366643.32 |
| 133 | 720438.69 | 3366920.53 |
| 134 | 720411.10 | 3366961.34 |
| 135 | 720328.99 | 3367074.11 |
| 136 | 720200.83 | 3367239.77 |
| 137 | 720088.53 | 3367373.31 |
| 138 | 719971.64 | 3367502.85 |
| 139 | 719850.31 | 3367628.24 |
| 140 | 719724.67 | 3367749.31 |
| 141 | 719594.88 | 3367865.92 |
| 142 | 719461.10 | 3367977.93 |
| 143 | 719323.49 | 3368085.21 |
| 144 | 719182.23 | 3368187.62 |
| 145 | 719037.47 | 3368285.03 |
| 146 | 718889.41 | 3368377.34 |
| 147 | 718738.21 | 3368464.42 |

| Обозначение характерных точек границ | Координаты МСК-49, зона 3 | |
|---|------------------------------|------------|
| | X | Y |
| 148 | 718584.07 | 3368546.17 |
| 149 | 718427.17 | 3368622.49 |
| 150 | 718267.70 | 3368693.29 |
| 151 | 718105.85 | 3368758.48 |
| 152 | 717941.83 | 3368817.99 |
| 153 | 717775.84 | 3368871.73 |
| 154 | 717608.06 | 3368919.65 |
| 155 | 717438.72 | 3368961.68 |
| 156 | 717268.02 | 3368997.78 |
| 157 | 717096.16 | 3369027.90 |
| 158 | 716923.35 | 3369052.00 |
| 159 | 716749.81 | 3369070.06 |
| 160 | 716575.74 | 3369082.05 |
| 161 | 716401.36 | 3369087.95 |
| 162 | 716226.88 | 3369087.77 |
| 163 | 716052.51 | 3369081.50 |
| 164 | 715878.47 | 3369069.15 |
| 165 | 715704.97 | 3369050.73 |
| 166 | 715532.21 | 3369026.27 |
| 167 | 715360.41 | 3368995.79 |
| 168 | 715189.78 | 3368959.34 |
| 169 | 715020.53 | 3368916.95 |
| 170 | 714852.86 | 3368868.69 |
| 171 | 714686.97 | 3368814.60 |
| 172 | 714523.08 | 3368754.75 |
| 173 | 714361.37 | 3368689.22 |
| 174 | 714202.05 | 3368618.09 |
| 1 | 714084.45 | 3368560.58 |
| Сектор 3.26.2 Набс от 603.60 м до 628.60 м | | |
| 1 | 717764.12 | 3359224.02 |
| 2 | 716759.22 | 3358721.67 |
| 3 | 716746.37 | 3358714.82 |
| 4 | 716707.22 | 3358695.68 |
| 5 | 716589.62 | 3358638.17 |
| 6 | 716430.30 | 3358567.03 |
| 7 | 716268.58 | 3358501.50 |
| 8 | 716104.68 | 3358441.65 |
| 9 | 715938.79 | 3358387.56 |
| 10 | 715771.11 | 3358339.29 |
| 11 | 715601.85 | 3358296.90 |
| 12 | 715431.21 | 3358260.44 |
| 13 | 715259.40 | 3358229.97 |
| 14 | 715086.64 | 3358205.50 |
| 15 | 714913.13 | 3358187.09 |

| Обозначение характерных точек границ | Координаты МСК-49, зона 3 | |
|--|------------------------------|------------|
| | X | Y |
| 16 | 714739.07 | 3358174.73 |
| 17 | 714564.70 | 3358168.46 |
| 18 | 714390.21 | 3358168.28 |
| 19 | 714215.82 | 3358174.19 |
| 20 | 714041.75 | 3358186.19 |
| 21 | 713868.20 | 3358204.25 |
| 22 | 713695.38 | 3358228.35 |
| 23 | 713523.51 | 3358258.48 |
| 24 | 713352.80 | 3358294.58 |
| 25 | 713183.45 | 3358336.62 |
| 26 | 713015.68 | 3358384.54 |
| 27 | 712849.67 | 3358438.29 |
| 28 | 712685.65 | 3358497.80 |
| 29 | 712523.80 | 3358563.00 |
| 30 | 712364.32 | 3358633.81 |
| 31 | 712207.42 | 3358710.14 |
| 32 | 712053.27 | 3358791.89 |
| 33 | 711902.07 | 3358878.98 |
| 34 | 711754.00 | 3358971.30 |
| 35 | 711609.24 | 3359068.72 |
| 36 | 711467.98 | 3359171.14 |
| 37 | 711330.37 | 3359278.42 |
| 38 | 711196.59 | 3359390.45 |
| 39 | 711066.80 | 3359507.07 |
| 40 | 710941.16 | 3359628.15 |
| 41 | 710819.83 | 3359753.54 |
| 42 | 710702.94 | 3359883.09 |
| 43 | 710590.65 | 3360016.64 |
| 44 | 710462.55 | 3360182.23 |
| 45 | 710428.13 | 3360228.21 |
| 46 | 710352.81 | 3360335.78 |
| 47 | 710769.04 | 3360613.22 |
| 48 | 710832.79 | 3360522.18 |
| 49 | 710871.74 | 3360469.38 |
| 50 | 710978.82 | 3360331.63 |
| 51 | 711079.88 | 3360211.43 |
| 52 | 711185.08 | 3360094.84 |
| 53 | 711294.28 | 3359981.99 |
| 54 | 711407.36 | 3359873.01 |
| 55 | 711524.17 | 3359768.05 |
| 56 | 711644.57 | 3359667.24 |
| 57 | 711768.41 | 3359570.68 |
| 58 | 711895.55 | 3359478.50 |
| 59 | 712025.83 | 3359390.82 |
| 60 | 712159.10 | 3359307.74 |
| 61 | 712295.17 | 3359229.36 |

| Обозначение характерных точек границ | Координаты МСК-49, зона 3 | |
|--|------------------------------|------------|
| | X | Y |
| 62 | 712433.91 | 3359155.78 |
| 63 | 712575.12 | 3359087.08 |
| 64 | 712718.65 | 3359023.35 |
| 65 | 712864.31 | 3358964.68 |
| 66 | 713011.94 | 3358911.12 |
| 67 | 713161.34 | 3358862.74 |
| 68 | 713312.34 | 3358819.61 |
| 69 | 713464.75 | 3358781.78 |
| 70 | 713618.39 | 3358749.28 |
| 71 | 713773.07 | 3358722.17 |
| 72 | 713928.61 | 3358700.48 |
| 73 | 714084.80 | 3358684.22 |
| 74 | 714241.47 | 3358673.43 |
| 75 | 714398.42 | 3358668.11 |
| 76 | 714555.46 | 3358668.28 |
| 77 | 714712.40 | 3358673.92 |
| 78 | 714869.04 | 3358685.03 |
| 79 | 715025.20 | 3358701.61 |
| 80 | 715180.69 | 3358723.63 |
| 81 | 715335.32 | 3358751.06 |
| 82 | 715488.89 | 3358783.87 |
| 83 | 715641.22 | 3358822.02 |
| 84 | 715792.13 | 3358865.46 |
| 85 | 715941.44 | 3358914.14 |
| 86 | 716088.95 | 3358968.00 |
| 87 | 716234.49 | 3359026.98 |
| 88 | 716377.89 | 3359091.01 |
| 89 | 716483.73 | 3359142.76 |
| 90 | 716518.96 | 3359159.99 |
| 91 | 716530.52 | 3359166.16 |
| 92 | 717527.39 | 3359664.49 |
| 1 | 717764.12 | 3359224.02 |
| Сектор 3.27 Набс 812.00 м | | |
| 1 | 721112.66 | 3365506.13 |
| 2 | 721146.46 | 3365388.71 |
| 3 | 721188.85 | 3365219.45 |
| 4 | 721225.31 | 3365048.82 |
| 5 | 721255.79 | 3364877.02 |
| 6 | 721280.26 | 3364704.26 |
| 7 | 721298.68 | 3364530.76 |
| 8 | 721311.04 | 3364356.71 |
| 9 | 721317.32 | 3364182.34 |
| 10 | 721317.50 | 3364007.86 |

| Обозначение характерных точек границ | Координаты МСК-49, зона 3 | |
|--|------------------------------|------------|
| | X | Y |
| 11 | 721311.60 | 3363833.47 |
| 12 | 721299.61 | 3363659.40 |
| 13 | 721281.56 | 3363485.85 |
| 14 | 721257.46 | 3363313.04 |
| 15 | 721227.34 | 3363141.17 |
| 16 | 721191.24 | 3362970.46 |
| 17 | 721149.21 | 3362801.12 |
| 18 | 721101.30 | 3362633.34 |
| 19 | 721047.55 | 3362467.34 |
| 20 | 720988.05 | 3362303.31 |
| 21 | 720922.86 | 3362141.46 |
| 22 | 720852.06 | 3361981.99 |
| 23 | 720775.73 | 3361825.08 |
| 24 | 720693.98 | 3361670.93 |
| 25 | 720606.90 | 3361519.73 |
| 26 | 720514.59 | 3361371.66 |
| 27 | 720417.17 | 3361226.90 |
| 28 | 720314.76 | 3361085.63 |
| 29 | 720207.48 | 3360948.02 |
| 30 | 720095.47 | 3360814.24 |
| 31 | 719978.85 | 3360684.45 |
| 32 | 719857.78 | 3360558.80 |
| 33 | 719732.39 | 3360437.46 |
| 34 | 719602.84 | 3360320.57 |
| 35 | 719469.30 | 3360208.27 |
| 36 | 719331.91 | 3360100.70 |
| 37 | 719190.86 | 3359997.99 |
| 38 | 719046.30 | 3359900.27 |
| 39 | 718898.43 | 3359807.65 |
| 40 | 718747.41 | 3359720.25 |
| 41 | 718593.43 | 3359638.17 |
| 42 | 718554.25 | 3359619.00 |
| 43 | 717764.12 | 3359224.02 |
| 44 | 718000.85 | 3358783.55 |
| 45 | 718777.74 | 3359171.92 |
| 46 | 718820.85 | 3359193.00 |
| 47 | 718990.22 | 3359283.28 |
| 48 | 719156.34 | 3359379.43 |
| 49 | 719319.01 | 3359481.31 |
| 50 | 719478.02 | 3359588.81 |
| 51 | 719633.18 | 3359701.79 |
| 52 | 719784.30 | 3359820.11 |
| 53 | 719931.20 | 3359943.64 |
| 54 | 720073.70 | 3360072.22 |
| 55 | 720211.63 | 3360205.70 |
| 56 | 720344.81 | 3360343.91 |

| Обозначение характерных точек границ | Координаты МСК-49, зона 3 | |
|--|------------------------------|------------|
| | X | Y |
| 57 | 720473.09 | 3360486.68 |
| 58 | 720596.31 | 3360633.84 |
| 59 | 720714.31 | 3360785.21 |
| 60 | 720826.97 | 3360940.61 |
| 61 | 720934.13 | 3361099.84 |
| 62 | 721035.66 | 3361262.72 |
| 63 | 721131.45 | 3361429.04 |
| 64 | 721221.38 | 3361598.61 |
| 65 | 721305.34 | 3361771.21 |
| 66 | 721383.22 | 3361946.63 |
| 67 | 721454.93 | 3362124.66 |
| 68 | 721520.38 | 3362305.09 |
| 69 | 721579.50 | 3362487.70 |
| 70 | 721632.20 | 3362672.25 |
| 71 | 721678.44 | 3362858.53 |
| 72 | 721718.14 | 3363046.31 |
| 73 | 721751.27 | 3363235.37 |
| 74 | 721777.78 | 3363425.46 |
| 75 | 721797.64 | 3363616.36 |
| 76 | 721810.82 | 3363807.84 |
| 77 | 721817.32 | 3363999.66 |
| 78 | 721817.11 | 3364191.60 |
| 79 | 721810.21 | 3364383.40 |
| 80 | 721796.62 | 3364574.85 |
| 81 | 721776.35 | 3364765.71 |
| 82 | 721749.44 | 3364955.75 |
| 83 | 721715.91 | 3365144.73 |
| 84 | 721675.81 | 3365332.42 |
| 85 | 721629.17 | 3365518.60 |
| 86 | 721588.13 | 3365661.17 |
| 1 | 721112.66 | 3365506.13 |
| Сектор 3.27.1 Набс 1324.00 м | | |
| 1 | 714084.45 | 3368560.58 |
| 2 | 714202.05 | 3368618.09 |
| 3 | 714361.37 | 3368689.22 |
| 4 | 714523.08 | 3368754.75 |
| 5 | 714686.97 | 3368814.60 |
| 6 | 714852.86 | 3368868.69 |
| 7 | 715020.53 | 3368916.95 |
| 8 | 715189.78 | 3368959.34 |
| 9 | 715360.41 | 3368995.79 |
| 10 | 715532.21 | 3369026.27 |
| 11 | 715704.97 | 3369050.73 |

| Обозначение характерных точек границ | Координаты МСК-49, зона 3 | |
|--|------------------------------|------------|
| | X | Y |
| 12 | 715878.47 | 3369069.15 |
| 13 | 716052.51 | 3369081.50 |
| 14 | 716226.88 | 3369087.77 |
| 15 | 716401.36 | 3369087.95 |
| 16 | 716575.74 | 3369082.05 |
| 17 | 716749.81 | 3369070.06 |
| 18 | 716923.35 | 3369052.00 |
| 19 | 717096.16 | 3369027.90 |
| 20 | 717268.02 | 3368997.78 |
| 21 | 717438.72 | 3368961.68 |
| 22 | 717608.06 | 3368919.65 |
| 23 | 717775.84 | 3368871.73 |
| 24 | 717941.83 | 3368817.99 |
| 25 | 718105.85 | 3368758.48 |
| 26 | 718267.70 | 3368693.29 |
| 27 | 718427.17 | 3368622.49 |
| 28 | 718584.07 | 3368546.17 |
| 29 | 718738.21 | 3368464.42 |
| 30 | 718889.41 | 3368377.34 |
| 31 | 719037.47 | 3368285.03 |
| 32 | 719182.23 | 3368187.62 |
| 33 | 719323.49 | 3368085.21 |
| 34 | 719461.10 | 3367977.93 |
| 35 | 719594.88 | 3367865.92 |
| 36 | 719724.67 | 3367749.31 |
| 37 | 719850.31 | 3367628.24 |
| 38 | 719971.64 | 3367502.85 |
| 39 | 720088.53 | 3367373.31 |
| 40 | 720200.83 | 3367239.77 |
| 41 | 720308.39 | 3367102.39 |
| 42 | 720328.99 | 3367074.11 |
| 43 | 720738.16 | 3367361.26 |
| 44 | 720707.30 | 3367403.65 |
| 45 | 720588.97 | 3367554.76 |
| 46 | 720465.45 | 3367701.66 |
| 47 | 720336.87 | 3367844.15 |
| 48 | 720203.40 | 3367982.08 |
| 49 | 720065.19 | 3368115.25 |
| 50 | 719922.43 | 3368243.53 |
| 51 | 719775.27 | 3368366.74 |
| 52 | 719623.91 | 3368484.75 |
| 53 | 719468.51 | 3368597.39 |
| 54 | 719309.28 | 3368704.55 |
| 55 | 719146.41 | 3368806.09 |
| 56 | 718980.10 | 3368901.88 |
| 57 | 718810.54 | 3368991.80 |

| Обозначение характерных точек границ | Координаты МСК-49, зона 3 | |
|--|------------------------------|------------|
| | X | Y |
| 58 | 718637.95 | 3369075.76 |
| 59 | 718462.53 | 3369153.64 |
| 60 | 718284.50 | 3369225.35 |
| 61 | 718104.08 | 3369290.80 |
| 62 | 717921.48 | 3369349.92 |
| 63 | 717736.94 | 3369402.63 |
| 64 | 717550.66 | 3369448.86 |
| 65 | 717362.88 | 3369488.57 |
| 66 | 717173.84 | 3369521.70 |
| 67 | 716983.75 | 3369548.21 |
| 68 | 716792.85 | 3369568.07 |
| 69 | 716601.38 | 3369581.26 |
| 70 | 716409.56 | 3369587.76 |
| 71 | 716217.64 | 3369587.56 |
| 72 | 716025.83 | 3369580.66 |
| 73 | 715834.39 | 3369567.07 |
| 74 | 715643.53 | 3369546.81 |
| 75 | 715453.50 | 3369519.91 |
| 76 | 715264.52 | 3369486.38 |
| 77 | 715076.83 | 3369446.28 |
| 78 | 714890.65 | 3369399.66 |
| 79 | 714706.21 | 3369346.57 |
| 80 | 714523.74 | 3369287.07 |
| 81 | 714343.46 | 3369221.24 |
| 82 | 714165.58 | 3369149.16 |
| 83 | 713990.32 | 3369070.91 |
| 84 | 713860.96 | 3369007.65 |
| 85 | 712013.92 | 3368084.36 |
| 86 | 711970.91 | 3368063.32 |
| 87 | 711801.54 | 3367973.05 |
| 88 | 711635.42 | 3367876.91 |
| 89 | 711472.76 | 3367775.04 |
| 90 | 711313.75 | 3367667.55 |
| 91 | 711158.59 | 3367554.58 |
| 92 | 711007.47 | 3367436.26 |
| 93 | 710860.57 | 3367312.74 |
| 94 | 710718.07 | 3367184.17 |
| 95 | 710580.14 | 3367050.71 |
| 96 | 710446.96 | 3366912.51 |
| 97 | 710318.68 | 3366769.75 |
| 98 | 710195.46 | 3366622.60 |
| 99 | 710077.45 | 3366471.23 |
| 100 | 709964.79 | 3366315.84 |
| 101 | 709857.63 | 3366156.62 |
| 102 | 709756.08 | 3365993.75 |
| 103 | 709660.29 | 3365827.44 |

| Обозначение характерных точек границ | Координаты МСК-49, зона 3 | |
|--|------------------------------|------------|
| | X | Y |
| 104 | 709570.35 | 3365657.88 |
| 105 | 709486.39 | 3365485.29 |
| 106 | 709408.50 | 3365309.87 |
| 107 | 709336.78 | 3365131.84 |
| 108 | 709271.32 | 3364951.42 |
| 109 | 709212.20 | 3364768.82 |
| 110 | 709159.48 | 3364584.28 |
| 111 | 709113.23 | 3364398.00 |
| 112 | 709073.52 | 3364210.22 |
| 113 | 709040.38 | 3364021.17 |
| 114 | 709013.86 | 3363831.08 |
| 115 | 708993.99 | 3363640.18 |
| 116 | 708980.80 | 3363448.70 |
| 117 | 708974.29 | 3363256.88 |
| 118 | 708974.49 | 3363064.95 |
| 119 | 708981.38 | 3362873.14 |
| 120 | 708994.96 | 3362681.69 |
| 121 | 709015.21 | 3362490.82 |
| 122 | 709042.12 | 3362300.79 |
| 123 | 709075.64 | 3362111.80 |
| 124 | 709115.73 | 3361924.10 |
| 125 | 709162.35 | 3361737.92 |
| 126 | 709203.44 | 3361595.19 |
| 127 | 709443.03 | 3361673.32 |
| 128 | 709530.71 | 3361497.92 |
| 129 | 709546.08 | 3361503.34 |
| 130 | 709735.82 | 3361570.29 |
| 131 | 709718.10 | 3361621.74 |
| 132 | 709678.91 | 3361750.24 |
| 133 | 709645.08 | 3361867.79 |
| 134 | 709602.69 | 3362037.05 |
| 135 | 709566.24 | 3362207.68 |
| 136 | 709535.77 | 3362379.48 |
| 137 | 709511.31 | 3362552.25 |
| 138 | 709492.90 | 3362725.76 |
| 139 | 709480.55 | 3362899.80 |
| 140 | 709474.29 | 3363074.18 |
| 141 | 709474.11 | 3363248.66 |
| 142 | 709480.02 | 3363423.04 |
| 143 | 709492.02 | 3363597.11 |
| 144 | 709510.08 | 3363770.66 |
| 145 | 709534.19 | 3363943.47 |
| 146 | 709564.31 | 3364115.33 |
| 147 | 709600.42 | 3364286.04 |
| 148 | 709642.46 | 3364455.38 |
| 149 | 709690.38 | 3364623.16 |

| Обозначение характерных точек границ | Координаты МСК-49, зона 3 | |
|---|------------------------------|------------|
| | X | Y |
| 150 | 709744.13 | 3364789.15 |
| 151 | 709803.64 | 3364953.18 |
| 152 | 709868.84 | 3365115.02 |
| 153 | 709939.65 | 3365274.49 |
| 154 | 710015.98 | 3365431.39 |
| 155 | 710097.74 | 3365585.53 |
| 156 | 710184.82 | 3365736.73 |
| 157 | 710277.14 | 3365884.79 |
| 158 | 710374.56 | 3366029.54 |
| 159 | 710476.97 | 3366170.80 |
| 160 | 710584.25 | 3366308.41 |
| 161 | 710696.27 | 3366442.18 |
| 162 | 710812.89 | 3366571.97 |
| 163 | 710933.97 | 3366697.60 |
| 164 | 711059.36 | 3366818.93 |
| 165 | 711188.90 | 3366935.82 |
| 166 | 711322.45 | 3367048.11 |
| 167 | 711459.83 | 3367155.67 |
| 168 | 711600.89 | 3367258.37 |
| 169 | 711745.44 | 3367356.09 |
| 170 | 711893.31 | 3367448.70 |
| 171 | 712044.33 | 3367536.09 |
| 172 | 712198.30 | 3367618.16 |
| 173 | 712237.41 | 3367637.29 |
| 1 | 714084.45 | 3368560.58 |
| Сектор 3.27.2 Набс от 628.60 м до 653.60 м | | |
| 1 | 717764.12 | 3359224.02 |
| 2 | 716759.22 | 3358721.67 |
| 3 | 716746.37 | 3358714.82 |
| 4 | 716707.22 | 3358695.68 |
| 5 | 716589.62 | 3358638.17 |
| 6 | 716430.30 | 3358567.03 |
| 7 | 716268.58 | 3358501.50 |
| 8 | 716104.68 | 3358441.65 |
| 9 | 715938.79 | 3358387.56 |
| 10 | 715771.11 | 3358339.29 |
| 11 | 715601.85 | 3358296.90 |
| 12 | 715431.21 | 3358260.44 |
| 13 | 715259.40 | 3358229.97 |
| 14 | 715086.64 | 3358205.50 |
| 15 | 714913.13 | 3358187.09 |
| 16 | 714739.07 | 3358174.73 |
| 17 | 714564.70 | 3358168.46 |
| 18 | 714390.21 | 3358168.28 |

| Обозначение характерных точек границ | Координаты МСК-49, зона 3 | |
|--|------------------------------|------------|
| | X | Y |
| 19 | 714215.82 | 3358174.19 |
| 20 | 714041.75 | 3358186.19 |
| 21 | 713868.20 | 3358204.25 |
| 22 | 713695.38 | 3358228.35 |
| 23 | 713523.51 | 3358258.48 |
| 24 | 713352.80 | 3358294.58 |
| 25 | 713183.45 | 3358336.62 |
| 26 | 713015.68 | 3358384.54 |
| 27 | 712849.67 | 3358438.29 |
| 28 | 712685.65 | 3358497.80 |
| 29 | 712523.80 | 3358563.00 |
| 30 | 712364.32 | 3358633.81 |
| 31 | 712207.42 | 3358710.14 |
| 32 | 712053.27 | 3358791.89 |
| 33 | 711902.07 | 3358878.98 |
| 34 | 711754.00 | 3358971.30 |
| 35 | 711609.24 | 3359068.72 |
| 36 | 711467.98 | 3359171.14 |
| 37 | 711330.37 | 3359278.42 |
| 38 | 711196.59 | 3359390.45 |
| 39 | 711066.80 | 3359507.07 |
| 40 | 710941.16 | 3359628.15 |
| 41 | 710819.83 | 3359753.54 |
| 42 | 710702.94 | 3359883.09 |
| 43 | 710590.65 | 3360016.64 |
| 44 | 710483.08 | 3360154.03 |
| 45 | 710462.55 | 3360182.23 |
| 46 | 710428.13 | 3360228.21 |
| 47 | 710352.81 | 3360335.78 |
| 48 | 710171.92 | 3360215.21 |
| 49 | 710259.61 | 3360039.80 |
| 50 | 710053.37 | 3359895.07 |
| 51 | 710084.16 | 3359852.78 |
| 52 | 710202.48 | 3359701.66 |
| 53 | 710326.00 | 3359554.75 |
| 54 | 710454.57 | 3359412.24 |
| 55 | 710588.04 | 3359274.31 |
| 56 | 710726.25 | 3359141.12 |
| 57 | 710869.01 | 3359012.84 |
| 58 | 711016.17 | 3358889.61 |
| 59 | 711167.54 | 3358771.60 |
| 60 | 711322.93 | 3358658.94 |
| 61 | 711482.17 | 3358551.77 |
| 62 | 711645.04 | 3358450.23 |
| 63 | 711811.36 | 3358354.43 |
| 64 | 711980.92 | 3358264.49 |

| Обозначение характерных точек границ | Координаты МСК-49, зона 3 | |
|--|------------------------------|------------|
| | X | Y |
| 65 | 712153.52 | 3358180.53 |
| 66 | 712328.94 | 3358102.64 |
| 67 | 712506.98 | 3358030.92 |
| 68 | 712687.41 | 3357965.46 |
| 69 | 712870.01 | 3357906.34 |
| 70 | 713054.57 | 3357853.62 |
| 71 | 713240.85 | 3357807.38 |
| 72 | 713428.63 | 3357767.66 |
| 73 | 713617.69 | 3357734.53 |
| 74 | 713807.79 | 3357708.01 |
| 75 | 713998.69 | 3357688.15 |
| 76 | 714190.18 | 3357674.95 |
| 77 | 714382.00 | 3357668.45 |
| 78 | 714573.94 | 3357668.65 |
| 79 | 714765.75 | 3357675.55 |
| 80 | 714957.21 | 3357689.14 |
| 81 | 715148.07 | 3357709.40 |
| 82 | 715338.12 | 3357736.30 |
| 83 | 715527.10 | 3357769.83 |
| 84 | 715714.80 | 3357809.93 |
| 85 | 715900.99 | 3357856.56 |
| 86 | 716085.44 | 3357909.65 |
| 87 | 716267.92 | 3357969.16 |
| 88 | 716448.21 | 3358034.99 |
| 89 | 716626.10 | 3358107.08 |
| 90 | 716801.36 | 3358185.33 |
| 91 | 716930.72 | 3358248.59 |
| 92 | 716973.79 | 3358269.65 |
| 93 | 716987.92 | 3358277.18 |
| 94 | 718000.85 | 3358783.55 |
| 1 | 717764.12 | 3359224.02 |
| Сектор 3.28 Набс 881.00 м | | |
| 1 | 721588.13 | 3365661.17 |
| 2 | 721629.17 | 3365518.60 |
| 3 | 721675.81 | 3365332.42 |
| 4 | 721715.91 | 3365144.73 |
| 5 | 721749.44 | 3364955.75 |
| 6 | 721776.35 | 3364765.71 |
| 7 | 721796.62 | 3364574.85 |
| 8 | 721810.21 | 3364383.40 |
| 9 | 721817.11 | 3364191.60 |
| 10 | 721817.32 | 3363999.66 |
| 11 | 721810.82 | 3363807.84 |
| 12 | 721797.64 | 3363616.36 |

| Обозначение характерных точек границ | Координаты МСК-49, зона 3 | |
|--|------------------------------|------------|
| | X | Y |
| 13 | 721777.78 | 3363425.46 |
| 14 | 721751.27 | 3363235.37 |
| 15 | 721718.14 | 3363046.31 |
| 16 | 721678.44 | 3362858.53 |
| 17 | 721632.20 | 3362672.25 |
| 18 | 721579.50 | 3362487.70 |
| 19 | 721520.38 | 3362305.09 |
| 20 | 721454.93 | 3362124.66 |
| 21 | 721383.22 | 3361946.63 |
| 22 | 721305.34 | 3361771.21 |
| 23 | 721221.38 | 3361598.61 |
| 24 | 721131.45 | 3361429.04 |
| 25 | 721035.66 | 3361262.72 |
| 26 | 720934.13 | 3361099.84 |
| 27 | 720826.97 | 3360940.61 |
| 28 | 720714.31 | 3360785.21 |
| 29 | 720596.31 | 3360633.84 |
| 30 | 720473.09 | 3360486.68 |
| 31 | 720344.81 | 3360343.91 |
| 32 | 720211.63 | 3360205.70 |
| 33 | 720073.70 | 3360072.22 |
| 34 | 719931.20 | 3359943.64 |
| 35 | 719784.30 | 3359820.11 |
| 36 | 719633.18 | 3359701.79 |
| 37 | 719478.02 | 3359588.81 |
| 38 | 719319.01 | 3359481.31 |
| 39 | 719156.34 | 3359379.43 |
| 40 | 718990.22 | 3359283.28 |
| 41 | 718820.85 | 3359193.00 |
| 42 | 718777.74 | 3359171.92 |
| 43 | 718000.85 | 3358783.55 |
| 44 | 718237.58 | 3358343.07 |
| 45 | 719001.24 | 3358724.83 |
| 46 | 719048.27 | 3358747.83 |
| 47 | 719233.04 | 3358846.32 |
| 48 | 719414.26 | 3358951.20 |
| 49 | 719591.71 | 3359062.35 |
| 50 | 719765.18 | 3359179.62 |
| 51 | 719934.44 | 3359302.87 |
| 52 | 720099.30 | 3359431.96 |
| 53 | 720259.56 | 3359566.71 |
| 54 | 720415.01 | 3359706.98 |
| 55 | 720565.48 | 3359852.59 |
| 56 | 720710.77 | 3360003.37 |
| 57 | 720850.71 | 3360159.12 |
| 58 | 720985.13 | 3360319.66 |

| Обозначение характерных точек границ | Координаты МСК-49, зона 3 | |
|--|------------------------------|------------|
| | X | Y |
| 59 | 721113.86 | 3360484.79 |
| 60 | 721236.76 | 3360654.32 |
| 61 | 721353.66 | 3360828.03 |
| 62 | 721464.43 | 3361005.71 |
| 63 | 721568.92 | 3361187.16 |
| 64 | 721667.03 | 3361372.14 |
| 65 | 721758.61 | 3361560.43 |
| 66 | 721843.57 | 3361751.80 |
| 67 | 721921.80 | 3361946.02 |
| 68 | 721993.21 | 3362142.85 |
| 69 | 722057.70 | 3362342.05 |
| 70 | 722115.20 | 3362543.38 |
| 71 | 722165.63 | 3362746.60 |
| 72 | 722208.95 | 3362951.45 |
| 73 | 722245.09 | 3363157.69 |
| 74 | 722274.01 | 3363365.07 |
| 75 | 722295.67 | 3363573.32 |
| 76 | 722310.05 | 3363782.21 |
| 77 | 722317.14 | 3363991.47 |
| 78 | 722316.91 | 3364200.85 |
| 79 | 722309.38 | 3364410.10 |
| 80 | 722294.55 | 3364618.95 |
| 81 | 722272.45 | 3364827.16 |
| 82 | 722243.08 | 3365034.47 |
| 83 | 722206.51 | 3365240.63 |
| 84 | 722162.76 | 3365445.39 |
| 85 | 722111.88 | 3365648.50 |
| 86 | 722063.60 | 3365816.21 |
| 1 | 721588.13 | 3365661.17 |
| Сектор 3.28.1 Набс 1255.00 м | | |
| 1 | 720738.16 | 3367361.26 |
| 2 | 721147.34 | 3367648.40 |
| 3 | 721106.20 | 3367704.90 |
| 4 | 720977.11 | 3367869.76 |
| 5 | 720842.36 | 3368030.01 |
| 6 | 720702.09 | 3368185.46 |
| 7 | 720556.49 | 3368335.92 |
| 8 | 720405.72 | 3368481.20 |
| 9 | 720249.98 | 3368621.14 |
| 10 | 720089.44 | 3368755.55 |
| 11 | 719924.31 | 3368884.28 |
| 12 | 719754.80 | 3369007.17 |
| 13 | 719581.09 | 3369124.07 |
| 14 | 719403.41 | 3369234.83 |

| Обозначение характерных точек границ | Координаты МСК-49, зона 3 | |
|--|------------------------------|------------|
| | X | Y |
| 15 | 719221.98 | 3369339.33 |
| 16 | 719037.01 | 3369437.43 |
| 17 | 718848.73 | 3369529.02 |
| 18 | 718657.36 | 3369613.98 |
| 19 | 718463.15 | 3369692.20 |
| 20 | 718266.33 | 3369763.61 |
| 21 | 718067.13 | 3369828.10 |
| 22 | 717865.81 | 3369885.60 |
| 23 | 717662.60 | 3369936.04 |
| 24 | 717457.75 | 3369979.36 |
| 25 | 717251.52 | 3370015.50 |
| 26 | 717044.15 | 3370044.42 |
| 27 | 716835.90 | 3370066.09 |
| 28 | 716627.02 | 3370080.48 |
| 29 | 716417.77 | 3370087.56 |
| 30 | 716208.39 | 3370087.35 |
| 31 | 715999.15 | 3370079.82 |
| 32 | 715790.30 | 3370065.00 |
| 33 | 715582.10 | 3370042.90 |
| 34 | 715374.79 | 3370013.54 |
| 35 | 715168.63 | 3369976.97 |
| 36 | 714963.88 | 3369933.23 |
| 37 | 714760.78 | 3369882.36 |
| 38 | 714559.57 | 3369824.44 |
| 39 | 714360.51 | 3369759.54 |
| 40 | 714163.84 | 3369687.72 |
| 41 | 713969.79 | 3369609.09 |
| 42 | 713778.60 | 3369523.73 |
| 43 | 713637.48 | 3369454.72 |
| 44 | 711790.43 | 3368531.43 |
| 45 | 711743.51 | 3368508.48 |
| 46 | 711558.74 | 3368410.00 |
| 47 | 711377.53 | 3368305.13 |
| 48 | 711200.08 | 3368193.99 |
| 49 | 711026.62 | 3368076.73 |
| 50 | 710857.35 | 3367953.49 |
| 51 | 710692.49 | 3367824.42 |
| 52 | 710532.24 | 3367689.67 |
| 53 | 710376.78 | 3367549.41 |
| 54 | 710226.32 | 3367403.81 |
| 55 | 710081.02 | 3367253.05 |
| 56 | 709941.08 | 3367097.31 |
| 57 | 709806.66 | 3366936.78 |
| 58 | 709677.92 | 3366771.66 |
| 59 | 709555.02 | 3366602.15 |
| 60 | 709438.12 | 3366428.45 |

| Обозначение характерных точек границ | Координаты МСК-49, зона 3 | |
|--|------------------------------|------------|
| | X | Y |
| 61 | 709327.34 | 3366250.77 |
| 62 | 709222.84 | 3366069.34 |
| 63 | 709124.73 | 3365884.37 |
| 64 | 709033.13 | 3365696.09 |
| 65 | 708948.16 | 3365504.73 |
| 66 | 708869.92 | 3365310.51 |
| 67 | 708798.51 | 3365113.69 |
| 68 | 708734.01 | 3364914.49 |
| 69 | 708676.50 | 3364713.17 |
| 70 | 708626.05 | 3364509.96 |
| 71 | 708582.72 | 3364305.11 |
| 72 | 708546.57 | 3364098.87 |
| 73 | 708517.64 | 3363891.50 |
| 74 | 708495.97 | 3363683.24 |
| 75 | 708481.57 | 3363474.36 |
| 76 | 708474.47 | 3363265.10 |
| 77 | 708474.68 | 3363055.72 |
| 78 | 708482.20 | 3362846.47 |
| 79 | 708497.02 | 3362637.62 |
| 80 | 708519.11 | 3362429.40 |
| 81 | 708548.46 | 3362222.09 |
| 82 | 708585.03 | 3362015.92 |
| 83 | 708628.77 | 3361811.16 |
| 84 | 708679.63 | 3361608.05 |
| 85 | 708727.96 | 3361440.15 |
| 86 | 709203.44 | 3361595.19 |
| 87 | 709162.35 | 3361737.92 |
| 88 | 709115.73 | 3361924.10 |
| 89 | 709075.64 | 3362111.80 |
| 90 | 709042.12 | 3362300.79 |
| 91 | 709015.21 | 3362490.82 |
| 92 | 708994.96 | 3362681.69 |
| 93 | 708981.38 | 3362873.14 |
| 94 | 708974.49 | 3363064.95 |
| 95 | 708974.29 | 3363256.88 |
| 96 | 708980.80 | 3363448.70 |
| 97 | 708993.99 | 3363640.18 |
| 98 | 709013.86 | 3363831.08 |
| 99 | 709040.38 | 3364021.17 |
| 100 | 709073.52 | 3364210.22 |
| 101 | 709113.23 | 3364398.00 |
| 102 | 709159.48 | 3364584.28 |
| 103 | 709212.20 | 3364768.82 |
| 104 | 709271.32 | 3364951.42 |
| 105 | 709336.78 | 3365131.84 |
| 106 | 709408.50 | 3365309.87 |

| Обозначение характерных точек границ | Координаты МСК-49, зона 3 | |
|--|------------------------------|------------|
| | X | Y |
| 107 | 709486.39 | 3365485.29 |
| 108 | 709570.35 | 3365657.88 |
| 109 | 709660.29 | 3365827.44 |
| 110 | 709756.08 | 3365993.75 |
| 111 | 709857.63 | 3366156.62 |
| 112 | 709964.79 | 3366315.84 |
| 113 | 710077.45 | 3366471.23 |
| 114 | 710195.46 | 3366622.60 |
| 115 | 710318.68 | 3366769.75 |
| 116 | 710446.96 | 3366912.51 |
| 117 | 710580.14 | 3367050.71 |
| 118 | 710718.07 | 3367184.17 |
| 119 | 710860.57 | 3367312.74 |
| 120 | 711007.47 | 3367436.26 |
| 121 | 711158.59 | 3367554.58 |
| 122 | 711313.75 | 3367667.55 |
| 123 | 711472.76 | 3367775.04 |
| 124 | 711635.42 | 3367876.91 |
| 125 | 711801.54 | 3367973.05 |
| 126 | 711970.91 | 3368063.32 |
| 127 | 712013.92 | 3368084.36 |
| 128 | 713860.96 | 3369007.65 |
| 129 | 713990.32 | 3369070.91 |
| 130 | 714165.58 | 3369149.16 |
| 131 | 714343.46 | 3369221.24 |
| 132 | 714523.74 | 3369287.07 |
| 133 | 714706.21 | 3369346.57 |
| 134 | 714890.65 | 3369399.66 |
| 135 | 715076.83 | 3369446.28 |
| 136 | 715264.52 | 3369486.38 |
| 137 | 715453.50 | 3369519.91 |
| 138 | 715643.53 | 3369546.81 |
| 139 | 715834.39 | 3369567.07 |
| 140 | 716025.83 | 3369580.66 |
| 141 | 716217.64 | 3369587.56 |
| 142 | 716409.56 | 3369587.76 |
| 143 | 716601.38 | 3369581.26 |
| 144 | 716792.85 | 3369568.07 |
| 145 | 716983.75 | 3369548.21 |
| 146 | 717173.84 | 3369521.70 |
| 147 | 717362.88 | 3369488.57 |
| 148 | 717550.66 | 3369448.86 |
| 149 | 717736.94 | 3369402.63 |
| 150 | 717921.48 | 3369349.92 |
| 151 | 718104.08 | 3369290.80 |
| 152 | 718284.50 | 3369225.35 |

| Обозначение характерных точек границ | Координаты МСК-49, зона 3 | |
|--|------------------------------|------------|
| | X | Y |
| 153 | 718462.53 | 3369153.64 |
| 154 | 718637.95 | 3369075.76 |
| 155 | 718810.54 | 3368991.80 |
| 156 | 718980.10 | 3368901.88 |
| 157 | 719146.41 | 3368806.09 |
| 158 | 719309.28 | 3368704.55 |
| 159 | 719468.51 | 3368597.39 |
| 160 | 719623.91 | 3368484.75 |
| 161 | 719775.27 | 3368366.74 |
| 162 | 719922.43 | 3368243.53 |
| 163 | 720065.19 | 3368115.25 |
| 164 | 720203.40 | 3367982.08 |
| 165 | 720336.87 | 3367844.15 |
| 166 | 720465.45 | 3367701.66 |
| 167 | 720588.97 | 3367554.76 |
| 168 | 720707.30 | 3367403.65 |
| 1 | 720738.16 | 3367361.26 |
| Сектор 3.28.2 | | |
| Набс от 653.60 м до 678.60 м | | |
| 1 | 718000.85 | 3358783.55 |
| 2 | 716987.92 | 3358277.18 |
| 3 | 716973.79 | 3358269.65 |
| 4 | 716930.72 | 3358248.59 |
| 5 | 716801.36 | 3358185.33 |
| 6 | 716626.10 | 3358107.08 |
| 7 | 716448.21 | 3358034.99 |
| 8 | 716267.92 | 3357969.16 |
| 9 | 716085.44 | 3357909.65 |
| 10 | 715900.99 | 3357856.56 |
| 11 | 715714.80 | 3357809.93 |
| 12 | 715527.10 | 3357769.83 |
| 13 | 715338.12 | 3357736.30 |
| 14 | 715148.07 | 3357709.40 |
| 15 | 714957.21 | 3357689.14 |
| 16 | 714765.75 | 3357675.55 |
| 17 | 714573.94 | 3357668.65 |
| 18 | 714382.00 | 3357668.45 |
| 19 | 714190.18 | 3357674.95 |
| 20 | 713998.69 | 3357688.15 |
| 21 | 713807.79 | 3357708.01 |
| 22 | 713617.69 | 3357734.53 |
| 23 | 713428.63 | 3357767.66 |
| 24 | 713240.85 | 3357807.38 |
| 25 | 713054.57 | 3357853.62 |
| 26 | 712870.01 | 3357906.34 |

| Обозначение характерных точек границ | Координаты МСК-49, зона 3 | |
|--|------------------------------|------------|
| | X | Y |
| 27 | 712687.41 | 3357965.46 |
| 28 | 712506.98 | 3358030.92 |
| 29 | 712328.94 | 3358102.64 |
| 30 | 712153.52 | 3358180.53 |
| 31 | 711980.92 | 3358264.49 |
| 32 | 711811.36 | 3358354.43 |
| 33 | 711645.04 | 3358450.23 |
| 34 | 711482.17 | 3358551.77 |
| 35 | 711322.93 | 3358658.94 |
| 36 | 711167.54 | 3358771.60 |
| 37 | 711016.17 | 3358889.61 |
| 38 | 710869.01 | 3359012.84 |
| 39 | 710726.25 | 3359141.12 |
| 40 | 710588.04 | 3359274.31 |
| 41 | 710454.57 | 3359412.24 |
| 42 | 710326.00 | 3359554.75 |
| 43 | 710202.48 | 3359701.66 |
| 44 | 710084.16 | 3359852.78 |
| 45 | 710053.37 | 3359895.07 |
| 46 | 709644.18 | 3359607.92 |
| 47 | 709685.23 | 3359551.54 |
| 48 | 709814.31 | 3359386.67 |
| 49 | 709949.06 | 3359226.41 |
| 50 | 710089.32 | 3359070.95 |
| 51 | 710234.92 | 3358920.47 |
| 52 | 710385.69 | 3358775.18 |
| 53 | 710541.44 | 3358635.23 |
| 54 | 710701.97 | 3358500.80 |
| 55 | 710867.10 | 3358372.06 |
| 56 | 711036.62 | 3358249.16 |
| 57 | 711210.33 | 3358132.25 |
| 58 | 711388.01 | 3358021.47 |
| 59 | 711569.45 | 3357916.96 |
| 60 | 711754.43 | 3357818.85 |
| 61 | 711942.72 | 3357727.25 |
| 62 | 712134.09 | 3357642.28 |
| 63 | 712328.31 | 3357564.04 |
| 64 | 712525.14 | 3357492.63 |
| 65 | 712724.34 | 3357428.13 |
| 66 | 712925.68 | 3357370.62 |
| 67 | 713128.90 | 3357320.18 |
| 68 | 713333.75 | 3357276.85 |
| 69 | 713539.99 | 3357240.71 |
| 70 | 713747.37 | 3357211.78 |
| 71 | 713955.64 | 3357190.11 |
| 72 | 714164.53 | 3357175.71 |

| Обозначение характерных точек границ | Координаты МСК-49, зона 3 | |
|---|------------------------------|------------|
| | X | Y |
| 73 | 714373.79 | 3357168.62 |
| 74 | 714583.18 | 3357168.84 |
| 75 | 714792.43 | 3357176.36 |
| 76 | 715001.29 | 3357191.18 |
| 77 | 715209.51 | 3357213.29 |
| 78 | 715416.83 | 3357242.64 |
| 79 | 715623.00 | 3357279.22 |
| 80 | 715827.76 | 3357322.96 |
| 81 | 716030.88 | 3357373.83 |
| 82 | 716232.09 | 3357431.75 |
| 83 | 716431.16 | 3357496.66 |
| 84 | 716627.85 | 3357568.48 |
| 85 | 716821.90 | 3357647.12 |
| 86 | 717013.10 | 3357732.49 |
| 87 | 717154.21 | 3357801.49 |
| 88 | 717201.20 | 3357824.47 |
| 89 | 717216.62 | 3357832.69 |
| 90 | 718237.58 | 3358343.07 |
| 1 | 718000.85 | 3358783.55 |
| Сектор 3.29 Набс от 593.34 м до 601.34 м | | |
| 1 | 721246.51 | 3365549.78 |
| 2 | 721159.99 | 3365722.87 |
| 3 | 721055.88 | 3365686.13 |
| 4 | 721112.66 | 3365506.13 |
| 1 | 721246.51 | 3365549.78 |
| Сектор 3.30 Набс от 601.34 м до 643.84 м | | |
| 1 | 721727.16 | 3365706.51 |
| 2 | 721635.17 | 3365890.53 |
| 3 | 721159.99 | 3365722.87 |
| 4 | 721246.51 | 3365549.78 |
| 1 | 721727.16 | 3365706.51 |
| Сектор 3.31 Набс от 643.84 м до 656.34 м | | |
| 1 | 722207.81 | 3365863.24 |
| 2 | 722110.35 | 3366058.19 |
| 3 | 721635.17 | 3365890.53 |
| 4 | 721727.16 | 3365706.51 |
| 1 | 722207.81 | 3365863.24 |
| Сектор 3.32 Набс от 656.34 м до 668.84 м | | |
| 1 | 722688.45 | 3366019.97 |
| 2 | 722585.53 | 3366225.86 |

| Обозначение характерных точек границ | Координаты МСК-49, зона 3 | |
|---|------------------------------|------------|
| | X | Y |
| 3 | 722110.35 | 3366058.19 |
| 4 | 722207.81 | 3365863.24 |
| 1 | 722688.45 | 3366019.97 |
| Сектор 3.33 Набс от 668.84 м до 678.60 м | | |
| 1 | 723064.89 | 3366142.71 |
| 2 | 722957.69 | 3366357.17 |
| 3 | 722585.53 | 3366225.86 |
| 4 | 722688.45 | 3366019.97 |
| 1 | 723064.89 | 3366142.71 |
| Сектор 3.34 Набс от 668.84 м до 678.60 м | | |
| 1 | 722116.90 | 3368039.13 |
| 2 | 722009.70 | 3368253.58 |
| 3 | 721685.59 | 3368026.13 |
| 4 | 721788.51 | 3367820.24 |
| 1 | 722116.90 | 3368039.13 |
| Сектор 3.35 Набс от 656.34 м до 668.84 м | | |
| 1 | 721788.51 | 3367820.24 |
| 2 | 721685.59 | 3368026.13 |
| 3 | 721271.77 | 3367735.72 |
| 4 | 721369.22 | 3367540.77 |
| 1 | 721788.51 | 3367820.24 |
| Сектор 3.36 Набс от 643.84 м до 656.34 м | | |
| 1 | 721369.22 | 3367540.77 |
| 2 | 721271.77 | 3367735.72 |
| 3 | 720857.95 | 3367445.32 |
| 4 | 720949.94 | 3367261.30 |
| 1 | 721369.22 | 3367540.77 |
| Сектор 3.37 Набс от 601.34 м до 643.84 м | | |
| 1 | 720949.94 | 3367261.30 |
| 2 | 720857.95 | 3367445.32 |
| 3 | 720444.13 | 3367154.91 |
| 4 | 720530.65 | 3366981.83 |
| 1 | 720949.94 | 3367261.30 |
| Сектор 3.38 Набс от 593.34 м до 601.34 м | | |
| 1 | 720530.65 | 3366981.83 |
| 2 | 720444.13 | 3367154.91 |
| 3 | 720328.99 | 3367074.11 |

| Обозначение характерных точек границ | Координаты МСК-49, зона 3 | |
|---|------------------------------|------------|
| | X | Y |
| 4 | 720438.69 | 3366920.53 |
| 1 | 720530.65 | 3366981.83 |
| Сектор 3.39 Набс от 641.20 м до 651.05 м | | |
| 1 | 709443.03 | 3361673.32 |
| 2 | 709064.45 | 3361549.87 |
| 3 | 709156.43 | 3361365.85 |
| 4 | 709530.71 | 3361497.92 |
| 1 | 709443.03 | 3361673.32 |
| Сектор 3.40 Набс от 651.05 м до 663.55 м | | |
| 1 | 709064.45 | 3361549.87 |
| 2 | 708817.72 | 3361469.42 |
| 3 | 708583.80 | 3361393.14 |
| 4 | 708681.25 | 3361198.19 |
| 5 | 709156.43 | 3361365.85 |
| 1 | 709064.45 | 3361549.87 |
| Сектор 3.41 Набс от 663.55 м до 676.05 м | | |
| 1 | 708681.25 | 3361198.19 |
| 2 | 708583.80 | 3361393.14 |
| 3 | 708103.15 | 3361236.42 |
| 4 | 708206.07 | 3361030.53 |
| 1 | 708681.25 | 3361198.19 |
| Сектор 3.42 Набс от 676.05 м до 678.60 м | | |
| 1 | 708206.07 | 3361030.53 |
| 2 | 708103.15 | 3361236.42 |
| 3 | 708005.10 | 3361204.44 |
| 4 | 708109.14 | 3360996.32 |
| 1 | 708206.07 | 3361030.53 |
| Сектор 3.43 Набс от 676.05 м до 678.60 м | | |
| 1 | 709106.01 | 3359230.25 |
| 2 | 709003.09 | 3359436.14 |
| 3 | 708917.56 | 3359379.13 |
| 4 | 709021.59 | 3359171.01 |
| 1 | 709106.01 | 3359230.25 |
| Сектор 3.44 Набс от 663.55 м до 676.05 м | | |
| 1 | 709519.84 | 3359520.66 |
| 2 | 709422.38 | 3359715.61 |
| 3 | 709003.09 | 3359436.14 |

| Обозначение характерных точек границ | Координаты МСК-49, зона 3 | |
|---|------------------------------|------------|
| | X | Y |
| 4 | 709106.01 | 3359230.25 |
| 1 | 709519.84 | 3359520.66 |
| Сектор 3.45 Набс от 651.05 м до 663.55 м | | |
| 1 | 709933.66 | 3359811.06 |
| 2 | 709841.67 | 3359995.08 |
| 3 | 709422.38 | 3359715.61 |
| 4 | 709519.84 | 3359520.66 |
| 1 | 709933.66 | 3359811.06 |
| Сектор 3.46 Набс от 641.20 м до 651.05 м | | |
| 1 | 709841.67 | 3359995.08 |
| 2 | 709933.66 | 3359811.06 |
| 3 | 710259.61 | 3360039.80 |
| 4 | 710171.92 | 3360215.21 |
| 1 | 709841.67 | 3359995.08 |
| Сектор 3.47 Набс от 521.34 м до 529.34 м | | |
| 1 | 716968.91 | 3364244.08 |
| 2 | 716883.38 | 3364213.90 |
| 3 | 716493.73 | 3364076.41 |
| 4 | 716413.25 | 3364237.42 |
| 5 | 716757.07 | 3364466.59 |
| 6 | 716832.53 | 3364516.89 |
| 1 | 716968.91 | 3364244.08 |
| Сектор 3.48 Набс от 529.34 м до 537.34 м | | |
| 1 | 717444.09 | 3364411.74 |
| 2 | 717358.56 | 3364381.56 |
| 3 | 716968.91 | 3364244.08 |
| 4 | 716832.53 | 3364516.89 |
| 5 | 717176.35 | 3364746.06 |
| 6 | 717251.82 | 3364796.36 |
| 1 | 717444.09 | 3364411.74 |
| Сектор 3.49 Набс от 537.34 м до 545.34 м | | |
| 1 | 717919.27 | 3364579.40 |
| 2 | 717833.74 | 3364549.23 |
| 3 | 717444.09 | 3364411.74 |
| 4 | 717251.82 | 3364796.36 |
| 5 | 717595.64 | 3365025.53 |
| 6 | 717671.11 | 3365075.83 |
| 1 | 717919.27 | 3364579.40 |

| Обозначение характерных точек границ | Координаты МСК-49, зона 3 | |
|---|------------------------------|------------|
| | X | Y |
| Сектор 3.50 Набс от 545.34 м до 553.34 м | | |
| 1 | 718394.45 | 3364747.07 |
| 2 | 718090.40 | 3365355.30 |
| 3 | 718014.93 | 3365305.00 |
| 4 | 717671.11 | 3365075.83 |
| 5 | 717919.27 | 3364579.40 |
| 6 | 718308.92 | 3364716.89 |
| 1 | 718394.45 | 3364747.07 |
| Сектор 3.51 Набс от 553.34 м до 561.34 м | | |
| 1 | 718394.45 | 3364747.07 |
| 2 | 718090.40 | 3365355.30 |
| 3 | 718014.93 | 3365305.00 |
| 4 | 717671.11 | 3365075.83 |
| 5 | 717919.27 | 3364579.40 |
| 6 | 718308.92 | 3364716.89 |
| 1 | 718394.45 | 3364747.07 |
| Сектор 3.52 Набс 637.00 м | | |
| 1 | 718869.63 | 3364914.73 |
| 2 | 718784.10 | 3364884.55 |
| 3 | 718394.45 | 3364747.07 |
| 4 | 718090.40 | 3365355.30 |
| 5 | 718434.22 | 3365584.47 |
| 6 | 718509.68 | 3365634.78 |
| 1 | 718869.63 | 3364914.73 |
| Сектор 3.53 Набс 637.00 м | | |
| 1 | 719819.99 | 3365250.06 |
| 2 | 719348.26 | 3366193.72 |
| 3 | 718928.97 | 3365914.25 |
| 4 | 719344.81 | 3365082.39 |
| 1 | 719819.99 | 3365250.06 |
| Сектор 3.54 Набс 592.00 м | | |
| 1 | 720295.16 | 3365417.72 |
| 2 | 720112.96 | 3365353.43 |
| 3 | 719819.99 | 3365250.06 |
| 4 | 719348.26 | 3366193.72 |

| Обозначение характерных точек границ | Координаты МСК-49, зона 3 | |
|---|------------------------------|------------|
| | X | Y |
| 5 | 719606.90 | 3366366.11 |
| 6 | 719767.55 | 3366473.19 |
| 1 | 720295.16 | 3365417.72 |
| Сектор 3.55 Набс от 585.34 м до 593.34 м | | |
| 1 | 720770.34 | 3365585.38 |
| 2 | 720584.42 | 3365519.78 |
| 3 | 720295.16 | 3365417.72 |
| 4 | 719767.55 | 3366473.19 |
| 5 | 720022.79 | 3366643.32 |
| 6 | 720186.83 | 3366752.66 |
| 1 | 720770.34 | 3365585.38 |
| Сектор 3.56 Набс от 593.34 м до 601.34 м | | |
| 1 | 721245.52 | 3365753.05 |
| 2 | 720606.12 | 3367032.13 |
| 3 | 720530.65 | 3366981.83 |
| 4 | 720438.69 | 3366920.53 |
| 5 | 720186.83 | 3366752.66 |
| 6 | 720770.34 | 3365585.38 |
| 7 | 721055.88 | 3365686.13 |
| 8 | 721159.99 | 3365722.87 |
| 1 | 721245.52 | 3365753.05 |
| Сектор 3.57 Набс от 601.34 м до 609.34 м | | |
| 1 | 721720.70 | 3365920.71 |
| 2 | 721635.17 | 3365890.53 |
| 3 | 721527.34 | 3365852.48 |
| 4 | 721245.52 | 3365753.05 |
| 5 | 720606.12 | 3367032.13 |
| 6 | 720854.58 | 3367197.74 |
| 7 | 720949.94 | 3367261.30 |
| 8 | 721025.41 | 3367311.61 |
| 1 | 721720.70 | 3365920.71 |
| Сектор 3.58 Набс от 609.34 м до 617.34 м | | |
| 1 | 722195.88 | 3366088.37 |
| 2 | 722110.35 | 3366058.19 |
| 3 | 721998.80 | 3366018.84 |
| 4 | 721720.70 | 3365920.71 |
| 5 | 721025.41 | 3367311.61 |
| 6 | 721270.48 | 3367474.95 |
| 7 | 721369.22 | 3367540.77 |
| 8 | 721444.70 | 3367591.08 |

| Обозначение характерных точек границ | Координаты МСК-49, зона 3 | |
|---|------------------------------|------------|
| | X | Y |
| 1 | 722195.88 | 3366088.37 |
| Сектор 3.59 Набс от 617.34 м до 625.34 м | | |
| 1 | 722671.06 | 3366256.04 |
| 2 | 722585.53 | 3366225.86 |
| 3 | 722195.88 | 3366088.37 |
| 4 | 721444.70 | 3367591.08 |
| 5 | 721788.51 | 3367820.24 |
| 6 | 721863.98 | 3367870.55 |
| 1 | 722671.06 | 3366256.04 |
| Сектор 3.60 Набс от 625.34 м до 633.34 м | | |
| 1 | 723146.24 | 3366423.70 |
| 2 | 722957.69 | 3366357.17 |
| 3 | 722671.06 | 3366256.04 |
| 4 | 721863.98 | 3367870.55 |
| 5 | 722116.90 | 3368039.13 |
| 6 | 722283.27 | 3368150.02 |
| 1 | 723146.24 | 3366423.70 |
| Сектор 3.61 Набс от 633.34 м до 641.34 м | | |
| 1 | 723609.12 | 3366615.96 |
| 2 | 722714.85 | 3368404.89 |
| 3 | 722518.07 | 3368306.52 |
| 4 | 722283.27 | 3368150.02 |
| 5 | 723146.24 | 3366423.70 |
| 6 | 723412.34 | 3366517.59 |
| 1 | 723609.12 | 3366615.96 |
| Сектор 3.62 Набс от 641.34 м до 649.34 м | | |
| 1 | 724056.36 | 3366839.53 |
| 2 | 723162.09 | 3368628.46 |
| 3 | 722714.85 | 3368404.89 |
| 4 | 723609.12 | 3366615.96 |
| 1 | 724056.36 | 3366839.53 |
| Сектор 3.63 Набс от 649.34 м до 657.34 м | | |
| 1 | 724503.59 | 3367063.09 |
| 2 | 723609.32 | 3368852.03 |
| 3 | 723162.09 | 3368628.46 |
| 4 | 724056.36 | 3366839.53 |
| 1 | 724503.59 | 3367063.09 |

| Обозначение характерных точек границ | Координаты МСК-49, зона 3 | |
|---|------------------------------|------------|
| | X | Y |
| Сектор 3.64 Набс от 657.34 м до 665.34 м | | |
| 1 | 724950.82 | 3367286.66 |
| 2 | 724056.55 | 3369075.60 |
| 3 | 723609.32 | 3368852.03 |
| 4 | 724503.59 | 3367063.09 |
| 1 | 724950.82 | 3367286.66 |
| Сектор 3.65 Набс от 665.34 м до 673.34 м | | |
| 1 | 725398.06 | 3367510.23 |
| 2 | 724503.79 | 3369299.16 |
| 3 | 724056.55 | 3369075.60 |
| 4 | 724950.82 | 3367286.66 |
| 1 | 725398.06 | 3367510.23 |
| Сектор 3.66 Набс от 673.34 м до 678.60 м | | |
| 1 | 725693.23 | 3367657.78 |
| 2 | 724798.96 | 3369446.72 |
| 3 | 724503.79 | 3369299.16 |
| 4 | 725398.06 | 3367510.23 |
| 1 | 725693.23 | 3367657.78 |
| Сектор 3.67 Набс от 759.88 м до 761.34 м | | |
| 1 | 730317.62 | 3369969.47 |
| 2 | 729870.49 | 3370863.93 |
| 3 | 729423.36 | 3371758.40 |
| 4 | 729342.30 | 3371717.88 |
| 5 | 729789.04 | 3370823.22 |
| 6 | 730235.77 | 3369928.55 |
| 1 | 730317.62 | 3369969.47 |
| Сектор 3.68 Набс от 528.55 м до 536.55 м | | |
| 1 | 714378.36 | 3363018.96 |
| 2 | 714034.54 | 3362789.79 |
| 3 | 713959.07 | 3362739.49 |
| 4 | 713822.69 | 3363012.30 |
| 5 | 713908.22 | 3363042.48 |
| 6 | 714297.87 | 3363179.97 |
| 1 | 714378.36 | 3363018.96 |
| Сектор 3.69 Набс от 536.55 м до 544.55 м | | |
| 1 | 713959.07 | 3362739.49 |
| 2 | 713615.25 | 3362510.32 |

| Обозначение характерных точек границ | Координаты МСК-49, зона 3 | |
|---|------------------------------|------------|
| | X | Y |
| 3 | 713539.78 | 3362460.02 |
| 4 | 713347.52 | 3362844.64 |
| 5 | 713433.05 | 3362874.82 |
| 6 | 713822.69 | 3363012.30 |
| 1 | 713959.07 | 3362739.49 |
| Сектор 3.70 Набс от 544.55 м до 552.55 м | | |
| 1 | 713539.78 | 3362460.02 |
| 2 | 713195.97 | 3362230.85 |
| 3 | 713120.50 | 3362180.55 |
| 4 | 712872.34 | 3362676.98 |
| 5 | 712957.87 | 3362707.16 |
| 6 | 713347.52 | 3362844.64 |
| 1 | 713539.78 | 3362460.02 |
| Сектор 3.71 Набс от 552.55 м до 560.55 м | | |
| 1 | 713120.50 | 3362180.55 |
| 2 | 712776.68 | 3361951.38 |
| 3 | 712701.21 | 3361901.08 |
| 4 | 712397.16 | 3362509.31 |
| 5 | 712482.69 | 3362539.49 |
| 6 | 712872.34 | 3362676.98 |
| 1 | 713120.50 | 3362180.55 |
| Сектор 3.72 Набс от 560.55 м до 568.55 м | | |
| 1 | 712701.21 | 3361901.08 |
| 2 | 712357.39 | 3361671.91 |
| 3 | 712281.92 | 3361621.61 |
| 4 | 711921.98 | 3362341.65 |
| 5 | 712007.51 | 3362371.83 |
| 6 | 712397.16 | 3362509.31 |
| 1 | 712701.21 | 3361901.08 |
| Сектор 3.73 Набс от 568.55 м до 576.55 м | | |
| 1 | 712281.92 | 3361621.61 |
| 2 | 711921.98 | 3362341.65 |
| 3 | 711446.80 | 3362173.99 |
| 4 | 711862.63 | 3361342.14 |
| 1 | 712281.92 | 3361621.61 |
| Сектор 3.74 Набс от 576.55 м до 584.55 м | | |
| 1 | 711862.63 | 3361342.14 |
| 2 | 711446.80 | 3362173.99 |

| Обозначение характерных точек границ | Координаты МСК-49, зона 3 | |
|---|------------------------------|------------|
| | X | Y |
| 3 | 710971.62 | 3362006.33 |
| 4 | 711443.35 | 3361062.66 |
| 1 | 711862.63 | 3361342.14 |
| Сектор 3.75 Набс от 584.55 м до 592.55 м | | |
| 1 | 711443.35 | 3361062.66 |
| 2 | 710971.62 | 3362006.33 |
| 3 | 710496.44 | 3361838.66 |
| 4 | 711024.06 | 3360783.19 |
| 1 | 711443.35 | 3361062.66 |
| Сектор 3.76 Набс от 592.55 м до 600.55 м | | |
| 1 | 711024.06 | 3360783.19 |
| 2 | 710496.44 | 3361838.66 |
| 3 | 710021.26 | 3361671.00 |
| 4 | 710604.77 | 3360503.72 |
| 1 | 711024.06 | 3360783.19 |
| Сектор 3.77 Набс от 600.55 м до 608.55 м | | |
| 1 | 710604.77 | 3360503.72 |
| 2 | 710021.26 | 3361671.00 |
| 3 | 709546.08 | 3361503.34 |
| 4 | 710185.48 | 3360224.25 |
| 1 | 710604.77 | 3360503.72 |
| Сектор 3.78 Набс от 608.55 м до 616.55 м | | |
| 1 | 710185.48 | 3360224.25 |
| 2 | 709546.08 | 3361503.34 |
| 3 | 709530.71 | 3361497.92 |
| 4 | 709156.43 | 3361365.85 |
| 5 | 709070.90 | 3361335.67 |
| 6 | 709766.20 | 3359944.78 |
| 7 | 709841.67 | 3359995.08 |
| 8 | 710171.92 | 3360215.21 |
| 1 | 710185.48 | 3360224.25 |
| Сектор 3.79 Набс от 616.55 м до 624.55 м | | |
| 1 | 709766.20 | 3359944.78 |
| 2 | 709070.90 | 3361335.67 |
| 3 | 708681.25 | 3361198.19 |
| 4 | 708595.72 | 3361168.01 |
| 5 | 709346.91 | 3359665.31 |
| 6 | 709422.38 | 3359715.61 |
| 1 | 709766.20 | 3359944.78 |

| Обозначение характерных точек границ | Координаты МСК-49, зона 3 | |
|---|------------------------------|------------|
| | Х | У |
| Сектор 3.80 Набс от 624.55 м до 632.55 м | | |
| 1 | 709346.91 | 3359665.31 |
| 2 | 708595.72 | 3361168.01 |
| 3 | 708206.07 | 3361030.53 |
| 4 | 708120.54 | 3361000.35 |
| 5 | 708927.62 | 3359385.84 |
| 6 | 709003.09 | 3359436.14 |
| 1 | 709346.91 | 3359665.31 |
| Сектор 3.81 Набс от 632.55 м до 640.55 м | | |
| 1 | 708927.62 | 3359385.84 |
| 2 | 708524.08 | 3360193.09 |
| 3 | 708120.54 | 3361000.35 |
| 4 | 708109.14 | 3360996.32 |
| 5 | 707645.36 | 3360832.69 |
| 6 | 708508.33 | 3359106.37 |
| 7 | 708917.56 | 3359379.13 |
| 1 | 708927.62 | 3359385.84 |
| Сектор 3.82 Набс от 640.55 м до 648.55 м | | |
| 1 | 708508.33 | 3359106.37 |
| 2 | 707645.36 | 3360832.69 |
| 3 | 707379.26 | 3360738.80 |
| 4 | 707182.48 | 3360640.43 |
| 5 | 708076.75 | 3358851.49 |
| 6 | 708273.53 | 3358949.86 |
| 1 | 708508.33 | 3359106.37 |
| Сектор 3.83 Набс от 648.55 м до 656.55 м | | |
| 1 | 708076.75 | 3358851.49 |
| 2 | 707182.48 | 3360640.43 |
| 3 | 706735.25 | 3360416.86 |
| 4 | 707629.52 | 3358627.92 |
| 1 | 708076.75 | 3358851.49 |
| Сектор 3.84 Набс от 656.55 м до 664.55 м | | |
| 1 | 707629.52 | 3358627.92 |
| 2 | 706735.25 | 3360416.86 |
| 3 | 706288.01 | 3360193.29 |
| 4 | 707182.28 | 3358404.36 |
| 1 | 707629.52 | 3358627.92 |

| Обозначение характерных точек границ | Координаты МСК-49, зона 3 | |
|---|------------------------------|------------|
| | Х | У |
| Сектор 3.85 Набс от 664.55 м до 672.55 м | | |
| 1 | 707182.28 | 3358404.36 |
| 2 | 706288.01 | 3360193.29 |
| 3 | 705840.78 | 3359969.72 |
| 4 | 706735.05 | 3358180.79 |
| 1 | 707182.28 | 3358404.36 |
| Сектор 3.86 Набс от 672.55 м до 678.60 м | | |
| 1 | 706735.05 | 3358180.79 |
| 2 | 706287.91 | 3359075.26 |
| 3 | 705840.78 | 3359969.72 |
| 4 | 705502.67 | 3359800.71 |
| 5 | 706396.94 | 3358011.77 |
| 1 | 706735.05 | 3358180.79 |
| Сектор 3.87 Набс от 767.10 м до 768.55 м | | |
| 1 | 701448.75 | 3355538.22 |
| 2 | 700554.48 | 3357327.16 |
| 3 | 700473.98 | 3357286.92 |
| 4 | 701368.25 | 3355497.98 |
| 1 | 701448.75 | 3355538.22 |
| Сектор 3.88 Набс 1429.00 м | | |
| внутренняя граница | | |
| 1 | 725693.23 | 3367657.78 |
| 2 | 724798.96 | 3369446.72 |
| 3 | 724503.79 | 3369299.16 |
| 4 | 724056.55 | 3369075.60 |
| 5 | 723609.32 | 3368852.03 |
| 6 | 723162.09 | 3368628.46 |
| 7 | 722714.85 | 3368404.89 |
| 8 | 722518.07 | 3368306.52 |
| 9 | 722283.27 | 3368150.02 |
| 10 | 722116.90 | 3368039.13 |
| 11 | 722009.70 | 3368253.58 |
| 12 | 721685.59 | 3368026.13 |
| 13 | 721271.77 | 3367735.72 |
| 14 | 721147.34 | 3367648.40 |
| 15 | 721106.20 | 3367704.90 |
| 16 | 720977.11 | 3367869.76 |
| 17 | 720842.36 | 3368030.01 |
| 18 | 720702.09 | 3368185.46 |

| Обозначение характерных точек границ | Координаты МСК-49, зона 3 | |
|--|------------------------------|------------|
| | X | Y |
| 19 | 720556.49 | 3368335.92 |
| 20 | 720405.72 | 3368481.20 |
| 21 | 720249.98 | 3368621.14 |
| 22 | 720089.44 | 3368755.55 |
| 23 | 719924.31 | 3368884.28 |
| 24 | 719754.80 | 3369007.17 |
| 25 | 719581.09 | 3369124.07 |
| 26 | 719403.41 | 3369234.83 |
| 27 | 719221.98 | 3369339.33 |
| 28 | 719037.01 | 3369437.43 |
| 29 | 718848.73 | 3369529.02 |
| 30 | 718657.36 | 3369613.98 |
| 31 | 718463.15 | 3369692.20 |
| 32 | 718266.33 | 3369763.61 |
| 33 | 718067.13 | 3369828.10 |
| 34 | 717865.81 | 3369885.60 |
| 35 | 717662.60 | 3369936.04 |
| 36 | 717457.75 | 3369979.36 |
| 37 | 717251.52 | 3370015.50 |
| 38 | 717044.15 | 3370044.42 |
| 39 | 716835.90 | 3370066.09 |
| 40 | 716627.02 | 3370080.48 |
| 41 | 716417.77 | 3370087.56 |
| 42 | 716208.39 | 3370087.35 |
| 43 | 715999.15 | 3370079.82 |
| 44 | 715790.30 | 3370065.00 |
| 45 | 715582.10 | 3370042.90 |
| 46 | 715374.79 | 3370013.54 |
| 47 | 715168.63 | 3369976.97 |
| 48 | 714963.88 | 3369933.23 |
| 49 | 714760.78 | 3369882.36 |
| 50 | 714559.57 | 3369824.44 |
| 51 | 714360.51 | 3369759.54 |
| 52 | 714163.84 | 3369687.72 |
| 53 | 713969.79 | 3369609.09 |
| 54 | 713778.60 | 3369523.73 |
| 55 | 713637.48 | 3369454.72 |
| 56 | 711790.43 | 3368531.43 |
| 57 | 711743.51 | 3368508.48 |
| 58 | 711558.74 | 3368410.00 |
| 59 | 711377.53 | 3368305.13 |
| 60 | 711200.08 | 3368193.99 |
| 61 | 711026.62 | 3368076.73 |
| 62 | 710857.35 | 3367953.49 |
| 63 | 710692.49 | 3367824.42 |
| 64 | 710532.24 | 3367689.67 |

| Обозначение характерных точек границ | Координаты МСК-49, зона 3 | |
|--|------------------------------|------------|
| | X | Y |
| 65 | 710376.78 | 3367549.41 |
| 66 | 710226.32 | 3367403.81 |
| 67 | 710081.02 | 3367253.05 |
| 68 | 709941.08 | 3367097.31 |
| 69 | 709806.66 | 3366936.78 |
| 70 | 709677.92 | 3366771.66 |
| 71 | 709555.02 | 3366602.15 |
| 72 | 709438.12 | 3366428.45 |
| 73 | 709327.34 | 3366250.77 |
| 74 | 709222.84 | 3366069.34 |
| 75 | 709124.73 | 3365884.37 |
| 76 | 709033.13 | 3365696.09 |
| 77 | 708948.16 | 3365504.73 |
| 78 | 708869.92 | 3365310.51 |
| 79 | 708798.51 | 3365113.69 |
| 80 | 708734.01 | 3364914.49 |
| 81 | 708676.50 | 3364713.17 |
| 82 | 708626.05 | 3364509.96 |
| 83 | 708582.72 | 3364305.11 |
| 84 | 708546.57 | 3364098.87 |
| 85 | 708517.64 | 3363891.50 |
| 86 | 708495.97 | 3363683.24 |
| 87 | 708481.57 | 3363474.36 |
| 88 | 708474.47 | 3363265.10 |
| 89 | 708474.68 | 3363055.72 |
| 90 | 708482.20 | 3362846.47 |
| 91 | 708497.02 | 3362637.62 |
| 92 | 708519.11 | 3362429.40 |
| 93 | 708548.46 | 3362222.09 |
| 94 | 708585.03 | 3362015.92 |
| 95 | 708628.77 | 3361811.16 |
| 96 | 708679.63 | 3361608.05 |
| 97 | 708727.96 | 3361440.15 |
| 98 | 708583.80 | 3361393.14 |
| 99 | 708103.15 | 3361236.42 |
| 100 | 708005.10 | 3361204.44 |
| 101 | 708019.19 | 3361176.26 |
| 102 | 708109.14 | 3360996.32 |
| 103 | 707645.36 | 3360832.69 |
| 104 | 707379.26 | 3360738.80 |
| 105 | 707182.48 | 3360640.43 |
| 106 | 706735.25 | 3360416.86 |
| 107 | 706288.01 | 3360193.29 |
| 108 | 705840.78 | 3359969.72 |
| 109 | 705502.67 | 3359800.71 |
| 110 | 706396.94 | 3358011.77 |

| Обозначение характерных точек границ | Координаты МСК-49, зона 3 | |
|--|------------------------------|------------|
| | X | Y |
| 111 | 706735.05 | 3358180.79 |
| 112 | 707182.28 | 3358404.36 |
| 113 | 707629.52 | 3358627.92 |
| 114 | 708076.75 | 3358851.49 |
| 115 | 708273.53 | 3358949.86 |
| 116 | 708508.33 | 3359106.37 |
| 117 | 708917.56 | 3359379.13 |
| 118 | 709021.59 | 3359171.01 |
| 119 | 709106.01 | 3359230.25 |
| 120 | 709519.84 | 3359520.66 |
| 121 | 709644.18 | 3359607.92 |
| 122 | 709685.23 | 3359551.54 |
| 123 | 709814.31 | 3359386.67 |
| 124 | 709949.06 | 3359226.41 |
| 125 | 710089.32 | 3359070.95 |
| 126 | 710234.92 | 3358920.47 |
| 127 | 710385.69 | 3358775.18 |
| 128 | 710541.44 | 3358635.23 |
| 129 | 710701.97 | 3358500.80 |
| 130 | 710867.10 | 3358372.06 |
| 131 | 711036.62 | 3358249.16 |
| 132 | 711210.33 | 3358132.25 |
| 133 | 711388.01 | 3358021.47 |
| 134 | 711569.45 | 3357916.96 |
| 135 | 711754.43 | 3357818.85 |
| 136 | 711942.72 | 3357727.25 |
| 137 | 712134.09 | 3357642.28 |
| 138 | 712328.31 | 3357564.04 |
| 139 | 712525.14 | 3357492.63 |
| 140 | 712724.34 | 3357428.13 |
| 141 | 712925.68 | 3357370.62 |
| 142 | 713128.90 | 3357320.18 |
| 143 | 713333.75 | 3357276.85 |
| 144 | 713539.99 | 3357240.71 |
| 145 | 713747.37 | 3357211.78 |
| 146 | 713955.64 | 3357190.11 |
| 147 | 714164.53 | 3357175.71 |
| 148 | 714373.79 | 3357168.62 |
| 149 | 714583.18 | 3357168.84 |
| 150 | 714792.43 | 3357176.36 |
| 151 | 715001.29 | 3357191.18 |
| 152 | 715209.51 | 3357213.29 |
| 153 | 715416.83 | 3357242.64 |
| 154 | 715623.00 | 3357279.22 |
| 155 | 715827.76 | 3357322.96 |
| 156 | 716030.88 | 3357373.83 |

| Обозначение характерных точек границ | Координаты МСК-49, зона 3 | |
|--|------------------------------|------------|
| | X | Y |
| 157 | 716232.09 | 3357431.75 |
| 158 | 716431.16 | 3357496.66 |
| 159 | 716627.85 | 3357568.48 |
| 160 | 716821.90 | 3357647.12 |
| 161 | 717013.10 | 3357732.49 |
| 162 | 717154.21 | 3357801.49 |
| 163 | 717201.20 | 3357824.47 |
| 164 | 717216.62 | 3357832.69 |
| 165 | 719001.24 | 3358724.83 |
| 166 | 719048.27 | 3358747.83 |
| 167 | 719233.04 | 3358846.32 |
| 168 | 719414.26 | 3358951.20 |
| 169 | 719591.71 | 3359062.35 |
| 170 | 719765.18 | 3359179.62 |
| 171 | 719934.44 | 3359302.87 |
| 172 | 720099.30 | 3359431.96 |
| 173 | 720259.56 | 3359566.71 |
| 174 | 720415.01 | 3359706.98 |
| 175 | 720565.48 | 3359852.59 |
| 176 | 720710.77 | 3360003.37 |
| 177 | 720850.71 | 3360159.12 |
| 178 | 720985.13 | 3360319.66 |
| 179 | 721113.86 | 3360484.79 |
| 180 | 721236.76 | 3360654.32 |
| 181 | 721353.66 | 3360828.03 |
| 182 | 721464.43 | 3361005.71 |
| 183 | 721568.92 | 3361187.16 |
| 184 | 721667.03 | 3361372.14 |
| 185 | 721758.61 | 3361560.43 |
| 186 | 721843.57 | 3361751.80 |
| 187 | 721921.80 | 3361946.02 |
| 188 | 721993.21 | 3362142.85 |
| 189 | 722057.70 | 3362342.05 |
| 190 | 722115.20 | 3362543.38 |
| 191 | 722165.63 | 3362746.60 |
| 192 | 722208.95 | 3362951.45 |
| 193 | 722245.09 | 3363157.69 |
| 194 | 722274.01 | 3363365.07 |
| 195 | 722295.67 | 3363573.32 |
| 196 | 722310.05 | 3363782.21 |
| 197 | 722317.14 | 3363991.47 |
| 198 | 722316.91 | 3364200.85 |
| 199 | 722309.38 | 3364410.10 |
| 200 | 722294.55 | 3364618.95 |
| 201 | 722272.45 | 3364827.16 |
| 202 | 722243.08 | 3365034.47 |

| Обозначение характерных точек границ | Координаты МСК-49, зона 3 | |
|--|------------------------------|------------|
| | X | Y |
| 203 | 722206.51 | 3365240.63 |
| 204 | 722162.76 | 3365445.39 |
| 205 | 722111.88 | 3365648.50 |
| 206 | 722063.60 | 3365816.21 |
| 207 | 722207.81 | 3365863.24 |
| 208 | 722688.45 | 3366019.97 |
| 209 | 723064.89 | 3366142.71 |
| 210 | 722957.69 | 3366357.17 |
| 211 | 723146.24 | 3366423.70 |
| 212 | 723412.34 | 3366517.59 |
| 213 | 723609.12 | 3366615.96 |
| 214 | 724056.36 | 3366839.53 |
| 215 | 724503.59 | 3367063.09 |
| 216 | 724950.82 | 3367286.66 |
| 217 | 725398.06 | 3367510.23 |
| 1 | 725693.23 | 3367657.78 |
| внешняя граница | | |
| 1 | 699932.17 | 3358572.04 |
| 2 | 702071.05 | 3354293.33 |
| 3 | 703113.61 | 3355024.97 |
| 4 | 703121.34 | 3355013.53 |
| 5 | 703429.45 | 3354590.33 |
| 6 | 703752.14 | 3354178.15 |
| 7 | 704089.01 | 3353777.48 |
| 8 | 704439.67 | 3353388.81 |
| 9 | 704803.68 | 3353012.61 |
| 10 | 705180.59 | 3352649.35 |
| 11 | 705569.96 | 3352299.46 |
| 12 | 705971.30 | 3351963.37 |
| 13 | 706384.13 | 3351641.50 |
| 14 | 706807.94 | 3351334.22 |
| 15 | 707242.21 | 3351041.93 |
| 16 | 707686.43 | 3350764.97 |
| 17 | 708140.04 | 3350503.69 |
| 18 | 708602.49 | 3350258.39 |
| 19 | 709073.23 | 3350029.39 |
| 20 | 709551.66 | 3349816.95 |
| 21 | 710037.23 | 3349621.34 |
| 22 | 710529.32 | 3349442.80 |
| 23 | 711027.35 | 3349281.54 |
| 24 | 711530.70 | 3349137.75 |
| 25 | 712038.77 | 3349011.63 |
| 26 | 712550.92 | 3348903.31 |
| 27 | 713066.55 | 3348812.94 |
| 28 | 713585.01 | 3348740.62 |

| Обозначение характерных точек границ | Координаты МСК-49, зона 3 | |
|--|------------------------------|------------|
| | X | Y |
| 29 | 714105.69 | 3348686.43 |
| 30 | 714627.94 | 3348650.45 |
| 31 | 715151.12 | 3348632.72 |
| 32 | 715674.61 | 3348633.27 |
| 33 | 716197.76 | 3348652.08 |
| 34 | 716719.93 | 3348689.14 |
| 35 | 717240.49 | 3348744.40 |
| 36 | 717758.81 | 3348817.79 |
| 37 | 718274.24 | 3348909.24 |
| 38 | 718786.18 | 3349018.61 |
| 39 | 719293.98 | 3349145.79 |
| 40 | 719797.03 | 3349290.61 |
| 41 | 720294.72 | 3349452.90 |
| 42 | 720786.45 | 3349632.46 |
| 43 | 721271.61 | 3349829.08 |
| 44 | 721749.61 | 3350042.50 |
| 45 | 722219.87 | 3350272.48 |
| 46 | 722681.81 | 3350518.74 |
| 47 | 723134.88 | 3350780.96 |
| 48 | 723578.52 | 3351058.84 |
| 49 | 724012.19 | 3351352.03 |
| 50 | 724435.37 | 3351660.18 |
| 51 | 724847.53 | 3351982.91 |
| 52 | 725248.18 | 3352319.83 |
| 53 | 725636.82 | 3352670.52 |
| 54 | 726012.98 | 3353034.57 |
| 55 | 726376.21 | 3353411.52 |
| 56 | 726726.06 | 3353800.92 |
| 57 | 727062.11 | 3354202.29 |
| 58 | 727383.95 | 3354615.14 |
| 59 | 727691.18 | 3355038.97 |
| 60 | 727983.42 | 3355473.27 |
| 61 | 728260.34 | 3355917.50 |
| 62 | 728521.58 | 3356371.13 |
| 63 | 728766.83 | 3356833.59 |
| 64 | 728995.78 | 3357304.33 |
| 65 | 729208.17 | 3357782.78 |
| 66 | 729403.73 | 3358268.34 |
| 67 | 729582.23 | 3358760.43 |
| 68 | 729743.44 | 3359258.45 |
| 69 | 729887.17 | 3359761.80 |
| 70 | 730013.25 | 3360269.85 |
| 71 | 730121.52 | 3360781.99 |
| 72 | 730211.85 | 3361297.60 |
| 73 | 730284.13 | 3361816.04 |
| 74 | 730338.28 | 3362336.69 |

| Обозначение характерных точек границ | Координаты МСК-49, зона 3 | |
|--|------------------------------|------------|
| | X | Y |
| 75 | 730374.22 | 3362858.91 |
| 76 | 730391.91 | 3363382.06 |
| 77 | 730391.33 | 3363905.52 |
| 78 | 730372.49 | 3364428.63 |
| 79 | 730335.40 | 3364950.77 |
| 80 | 730280.11 | 3365471.29 |
| 81 | 730206.68 | 3365989.56 |
| 82 | 730115.22 | 3366504.96 |
| 83 | 730005.83 | 3367016.84 |
| 84 | 729878.63 | 3367524.60 |
| 85 | 729733.80 | 3368027.61 |
| 86 | 729648.40 | 3368289.45 |
| 87 | 730859.43 | 3368684.34 |
| 88 | 728720.55 | 3372963.05 |
| 89 | 727679.22 | 3372232.27 |
| 90 | 727672.41 | 3372242.35 |
| 91 | 727364.28 | 3372665.48 |
| 92 | 727041.58 | 3373077.60 |
| 93 | 726704.69 | 3373478.20 |
| 94 | 726354.02 | 3373866.80 |
| 95 | 725990.01 | 3374242.93 |
| 96 | 725613.09 | 3374606.13 |
| 97 | 725223.73 | 3374955.95 |
| 98 | 724822.40 | 3375291.97 |
| 99 | 724409.58 | 3375613.77 |
| 100 | 723985.79 | 3375920.98 |
| 101 | 723551.54 | 3376213.21 |
| 102 | 723107.35 | 3376490.10 |
| 103 | 722653.77 | 3376751.33 |
| 104 | 722191.36 | 3376996.57 |
| 105 | 721720.66 | 3377225.52 |
| 106 | 721242.27 | 3377437.90 |
| 107 | 720756.75 | 3377633.46 |
| 108 | 720264.71 | 3377811.96 |
| 109 | 719766.73 | 3377973.18 |
| 110 | 719263.44 | 3378116.92 |
| 111 | 718755.43 | 3378243.01 |
| 112 | 718243.34 | 3378351.29 |
| 113 | 717727.78 | 3378441.64 |
| 114 | 717209.38 | 3378513.95 |
| 115 | 716688.77 | 3378568.11 |
| 116 | 716166.59 | 3378604.08 |
| 117 | 715643.47 | 3378621.80 |
| 118 | 715120.05 | 3378621.26 |
| 119 | 714596.97 | 3378602.45 |
| 120 | 714074.87 | 3378565.39 |

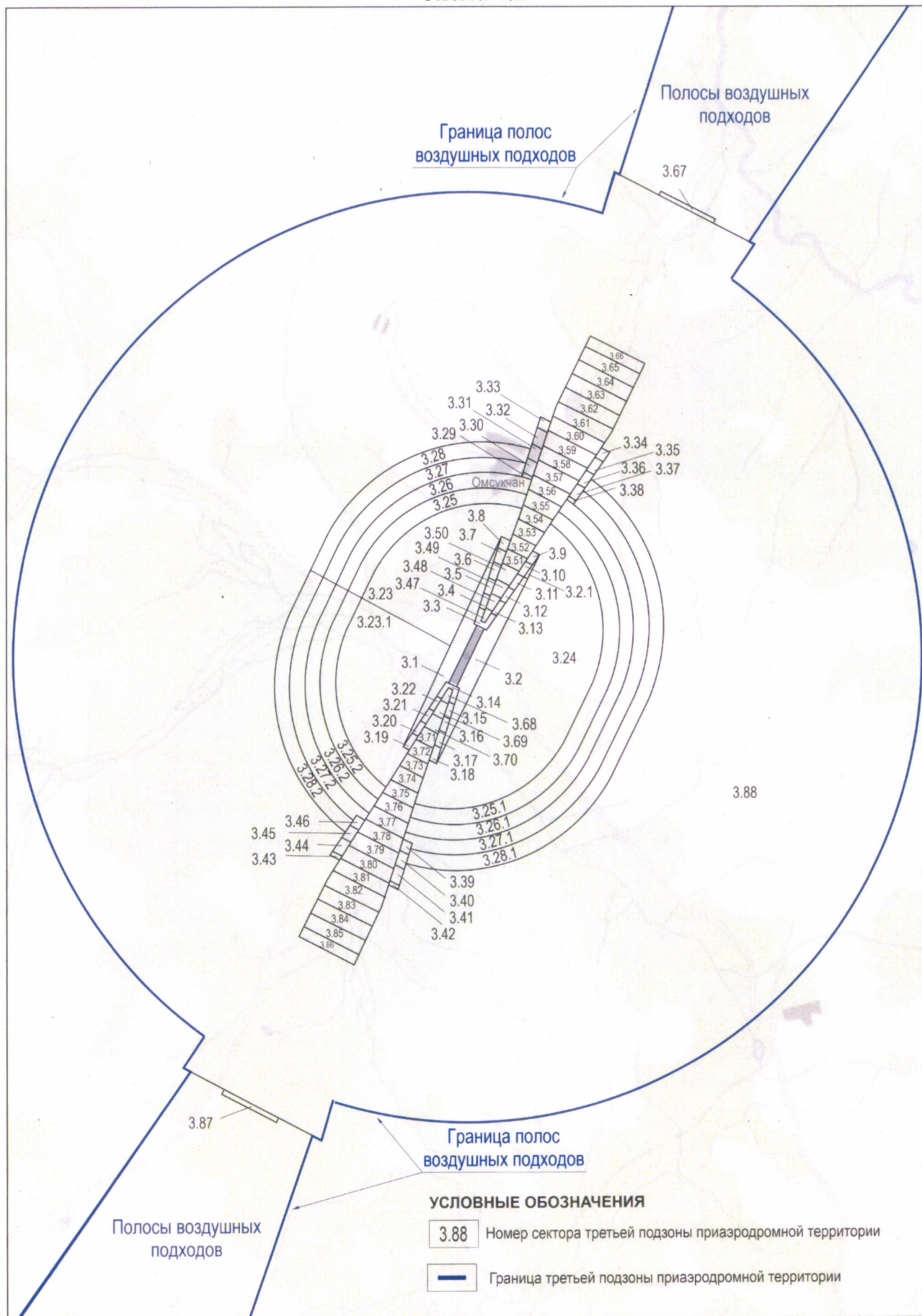
| Обозначение характерных точек границ | Координаты МСК-49, зона 3 | |
|--|------------------------------|------------|
| | X | Y |
| 121 | 713554.37 | 3378510.14 |
| 122 | 713036.12 | 3378436.76 |
| 123 | 712520.75 | 3378345.34 |
| 124 | 712008.88 | 3378235.99 |
| 125 | 711501.14 | 3378108.85 |
| 126 | 710998.15 | 3377964.06 |
| 127 | 710500.51 | 3377801.81 |
| 128 | 710008.84 | 3377622.29 |
| 129 | 709523.73 | 3377425.72 |
| 130 | 709045.78 | 3377212.34 |
| 131 | 708575.57 | 3376982.41 |
| 132 | 708113.66 | 3376736.21 |
| 133 | 707660.63 | 3376474.04 |
| 134 | 707217.02 | 3376196.23 |
| 135 | 706783.38 | 3375903.10 |
| 136 | 706360.23 | 3375595.01 |
| 137 | 705948.08 | 3375272.35 |
| 138 | 705547.45 | 3374935.50 |
| 139 | 705158.82 | 3374584.87 |
| 140 | 704782.66 | 3374220.89 |
| 141 | 704419.43 | 3373844.01 |
| 142 | 704069.58 | 3373454.68 |
| 143 | 703733.52 | 3373053.38 |
| 144 | 703411.67 | 3372640.59 |
| 145 | 703104.42 | 3372216.83 |
| 146 | 702812.15 | 3371782.59 |
| 147 | 702535.21 | 3371338.43 |
| 148 | 702273.94 | 3370884.86 |
| 149 | 702028.65 | 3370422.46 |
| 150 | 701799.66 | 3369951.77 |
| 151 | 701587.22 | 3369473.38 |
| 152 | 701391.62 | 3368987.86 |
| 153 | 701213.07 | 3368495.82 |
| 154 | 701051.80 | 3367997.84 |
| 155 | 700908.01 | 3367494.53 |
| 156 | 700781.88 | 3366986.52 |
| 157 | 700673.54 | 3366474.41 |
| 158 | 700583.15 | 3365958.83 |
| 159 | 700510.81 | 3365440.40 |
| 160 | 700456.60 | 3364919.77 |
| 161 | 700420.59 | 3364397.56 |
| 162 | 700402.83 | 3363874.41 |
| 163 | 700403.34 | 3363350.96 |
| 164 | 700422.12 | 3362827.85 |
| 165 | 700459.14 | 3362305.71 |
| 166 | 700514.36 | 3361785.17 |

| Обозначение характерных точек границ | Координаты МСК-49, зона 3 | |
|--|------------------------------|------------|
| | X | Y |
| 167 | 700587.71 | 3361266.88 |
| 168 | 700679.11 | 3360751.47 |
| 169 | 700788.44 | 3360239.55 |
| 170 | 700915.57 | 3359731.77 |
| 171 | 701060.35 | 3359228.73 |

| Обозначение характерных точек границ | Координаты МСК-49, зона 3 | |
|--|------------------------------|------------|
| | X | Y |
| 172 | 701145.45 | 3358967.67 |
| 173 | 701146.90 | 3358963.22 |
| 1 | 699932.17 | 3358572.04 |

7.7. Графическое изображение границ секторов третьей подзоны приаэродромной территории аэродрома гражданской авиации Омсукчан приведено на схеме 4.2.

Схема 4.2



8. Описание границ четвертой подзоны:

8.1. Четвертая подзона приаэродромной территории аэродрома гражданской авиации Омсукчан выделяется по границам зон действия средств радиотехнического обеспечения полетов воздушных судов и авиационной электросвязи (далее – РТОП и АС), обозначенным в аэронавигационном паспорте аэродрома гражданской авиации Омсукчан.

Граница четвертой подзоны приаэродромной территории аэродрома гражданской авиации Омсукчан определена путем совмещения границ зон ограничения размещения объектов, создающих помехи в работе наземных объектов средств и систем обслуживания воздушного движения, навигации, посадки и связи, предназначенных для организации воздушного движения. Контур четвертой подзоны выделен по максимально удаленным от средств РТОП и АС границам зон ограничений.

В составе четвертой подзоны определены высотные ограничения для окружающей застройки. В границах выделенных участков наклонных поверхностей ограничения застройки указаны высоты от минимальной к максимальной отметке по их границам в направлении от места установки средств РТОП и АС.

8.2. Перечень координат характерных точек границ четвертой подзоны приаэродромной территории аэродрома гражданской авиации Омсукчан приведен в таблице 5.1.

Таблица 5.1

| Обозначение характерных точек границ | Координаты МСК-49, зона 3 | |
|--|------------------------------|------------|
| | X | Y |
| 4.1 | 715571.12 | 3366614.69 |
| 4.2 | 715675.81 | 3366614.80 |
| 4.3 | 715780.44 | 3366611.25 |
| 4.4 | 715884.88 | 3366604.06 |
| 4.5 | 715989.00 | 3366593.22 |
| 4.6 | 716092.69 | 3366578.76 |
| 4.7 | 716195.81 | 3366560.69 |
| 4.8 | 716298.23 | 3366539.03 |

| Обозначение характерных точек границ | Координаты МСК-49, зона 3 | |
|--|------------------------------|------------|
| | X | Y |
| 4.9 | 716399.84 | 3366513.81 |
| 4.10 | 716500.50 | 3366485.06 |
| 4.11 | 716600.10 | 3366452.81 |
| 4.12 | 716698.51 | 3366417.11 |
| 4.13 | 716795.62 | 3366377.99 |
| 4.14 | 716891.30 | 3366335.51 |
| 4.15 | 716985.44 | 3366289.72 |
| 4.16 | 717077.93 | 3366240.66 |

| Обозначение характерных точек границ | Координаты МСК-49, зона 3 | |
|--|------------------------------|------------|
| | X | Y |
| 4.17 | 717168.65 | 3366188.41 |
| 4.18 | 717257.49 | 3366133.03 |
| 4.19 | 717344.34 | 3366074.58 |
| 4.20 | 717429.10 | 3366013.13 |
| 4.21 | 717511.66 | 3365948.77 |
| 4.22 | 717591.93 | 3365881.56 |
| 4.23 | 717669.80 | 3365811.59 |
| 4.24 | 717745.19 | 3365738.94 |
| 4.25 | 717817.99 | 3365663.71 |
| 4.26 | 717888.12 | 3365585.99 |
| 4.27 | 717955.50 | 3365505.86 |
| 4.28 | 718020.04 | 3365423.43 |
| 4.29 | 718081.66 | 3365338.80 |
| 4.30 | 718140.30 | 3365252.07 |
| 4.31 | 718195.87 | 3365163.35 |
| 4.32 | 718248.31 | 3365072.74 |
| 4.33 | 718297.55 | 3364980.35 |
| 4.34 | 718343.54 | 3364886.31 |
| 4.35 | 718386.23 | 3364790.71 |
| 4.36 | 718425.55 | 3364693.69 |
| 4.37 | 718461.45 | 3364595.35 |
| 4.38 | 718493.91 | 3364495.82 |
| 4.39 | 718522.87 | 3364395.21 |
| 4.40 | 718548.31 | 3364293.66 |
| 4.41 | 718570.18 | 3364191.28 |
| 4.42 | 718588.47 | 3364088.20 |
| 4.43 | 718603.15 | 3363984.54 |
| 4.44 | 718614.20 | 3363880.44 |
| 4.45 | 718621.61 | 3363776.01 |
| 4.46 | 718625.38 | 3363671.39 |
| 4.47 | 718625.49 | 3363566.70 |
| 4.48 | 718621.94 | 3363462.06 |
| 4.49 | 718614.75 | 3363357.62 |
| 4.50 | 718603.92 | 3363253.49 |
| 4.51 | 718589.45 | 3363149.81 |
| 4.52 | 718571.38 | 3363046.69 |
| 4.53 | 718549.72 | 3362944.26 |
| 4.54 | 718524.50 | 3362842.65 |
| 4.55 | 718495.75 | 3362741.99 |
| 4.56 | 718463.51 | 3362642.39 |
| 4.57 | 718427.80 | 3362543.97 |
| 4.58 | 718388.69 | 3362446.86 |

| Обозначение характерных точек границ | Координаты МСК-49, зона 3 | |
|--|------------------------------|------------|
| | X | Y |
| 4.59 | 718346.21 | 3362351.18 |
| 4.60 | 718300.41 | 3362257.03 |
| 4.61 | 718251.36 | 3362164.55 |
| 4.62 | 718199.11 | 3362073.83 |
| 4.63 | 718143.72 | 3361984.98 |
| 4.64 | 718085.27 | 3361898.13 |
| 4.65 | 718023.82 | 3361813.37 |
| 4.66 | 717959.46 | 3361730.80 |
| 4.67 | 717892.25 | 3361650.53 |
| 4.68 | 717822.28 | 3361572.66 |
| 4.69 | 717749.63 | 3361497.28 |
| 4.70 | 717674.40 | 3361424.47 |
| 4.71 | 717596.67 | 3361354.34 |
| 4.72 | 717516.54 | 3361286.96 |
| 4.73 | 717434.11 | 3361222.42 |
| 4.74 | 717349.48 | 3361160.79 |
| 4.75 | 717262.75 | 3361102.16 |
| 4.76 | 717174.02 | 3361046.59 |
| 4.77 | 717083.41 | 3360994.15 |
| 4.78 | 716991.02 | 3360944.90 |
| 4.79 | 716896.98 | 3360898.91 |
| 4.80 | 716806.10 | 3360858.34 |
| 4.81 | 716801.38 | 3360856.23 |
| 4.82 | 716704.35 | 3360816.91 |
| 4.83 | 716606.01 | 3360781.00 |
| 4.84 | 716506.48 | 3360748.55 |
| 4.85 | 716405.87 | 3360719.58 |
| 4.86 | 716304.32 | 3360694.15 |
| 4.87 | 716201.93 | 3360672.28 |
| 4.88 | 716098.85 | 3360653.99 |
| 4.89 | 715995.19 | 3360639.31 |
| 4.90 | 715891.09 | 3360628.26 |
| 4.91 | 715786.66 | 3360620.85 |
| 4.92 | 715682.03 | 3360617.09 |
| 4.93 | 715577.34 | 3360616.98 |
| 4.94 | 715472.71 | 3360620.53 |
| 4.95 | 715368.27 | 3360627.72 |
| 4.96 | 715264.14 | 3360638.56 |
| 4.97 | 715160.45 | 3360653.02 |
| 4.98 | 715057.33 | 3360671.09 |
| 4.99 | 714954.90 | 3360692.75 |
| 4.100 | 714853.29 | 3360717.97 |

| Обозначение характерных точек границ | Координаты МСК-49, зона 3 | |
|--|------------------------------|------------|
| | X | Y |
| 4.101 | 714752.63 | 3360746.73 |
| 4.102 | 714653.03 | 3360778.98 |
| 4.103 | 714554.61 | 3360814.68 |
| 4.104 | 714457.50 | 3360853.80 |
| 4.105 | 714361.82 | 3360896.28 |
| 4.106 | 714267.68 | 3360942.08 |
| 4.107 | 714175.19 | 3360991.13 |
| 4.108 | 714084.47 | 3361043.38 |
| 4.109 | 713995.63 | 3361098.77 |
| 4.110 | 713908.77 | 3361157.22 |
| 4.111 | 713824.01 | 3361218.67 |
| 4.112 | 713741.45 | 3361283.04 |
| 4.113 | 713661.18 | 3361350.25 |
| 4.114 | 713583.31 | 3361420.23 |
| 4.115 | 713507.93 | 3361492.87 |
| 4.116 | 713435.12 | 3361568.11 |
| 4.117 | 713364.99 | 3361645.84 |
| 4.118 | 713297.61 | 3361725.97 |
| 4.119 | 713233.08 | 3361808.40 |
| 4.120 | 713171.45 | 3361893.03 |
| 4.121 | 713112.82 | 3361979.76 |
| 4.122 | 713057.25 | 3362068.49 |
| 4.123 | 713004.81 | 3362159.10 |
| 4.124 | 712955.57 | 3362251.49 |
| 4.125 | 712909.58 | 3362345.54 |
| 4.126 | 712866.90 | 3362441.13 |
| 4.127 | 712827.58 | 3362538.16 |
| 4.128 | 712791.67 | 3362636.50 |
| 4.129 | 712759.22 | 3362736.03 |
| 4.130 | 712730.26 | 3362836.64 |
| 4.131 | 712704.83 | 3362938.19 |
| 4.132 | 712682.96 | 3363040.57 |
| 4.133 | 712664.67 | 3363143.66 |
| 4.134 | 712650.00 | 3363247.31 |
| 4.135 | 712638.95 | 3363351.42 |
| 4.136 | 712631.54 | 3363455.85 |
| 4.137 | 712627.78 | 3363560.47 |
| 4.138 | 712627.67 | 3363665.16 |
| 4.139 | 712631.22 | 3363769.79 |
| 4.140 | 712638.41 | 3363874.23 |
| 4.141 | 712649.25 | 3363978.36 |
| 4.142 | 712663.71 | 3364082.05 |

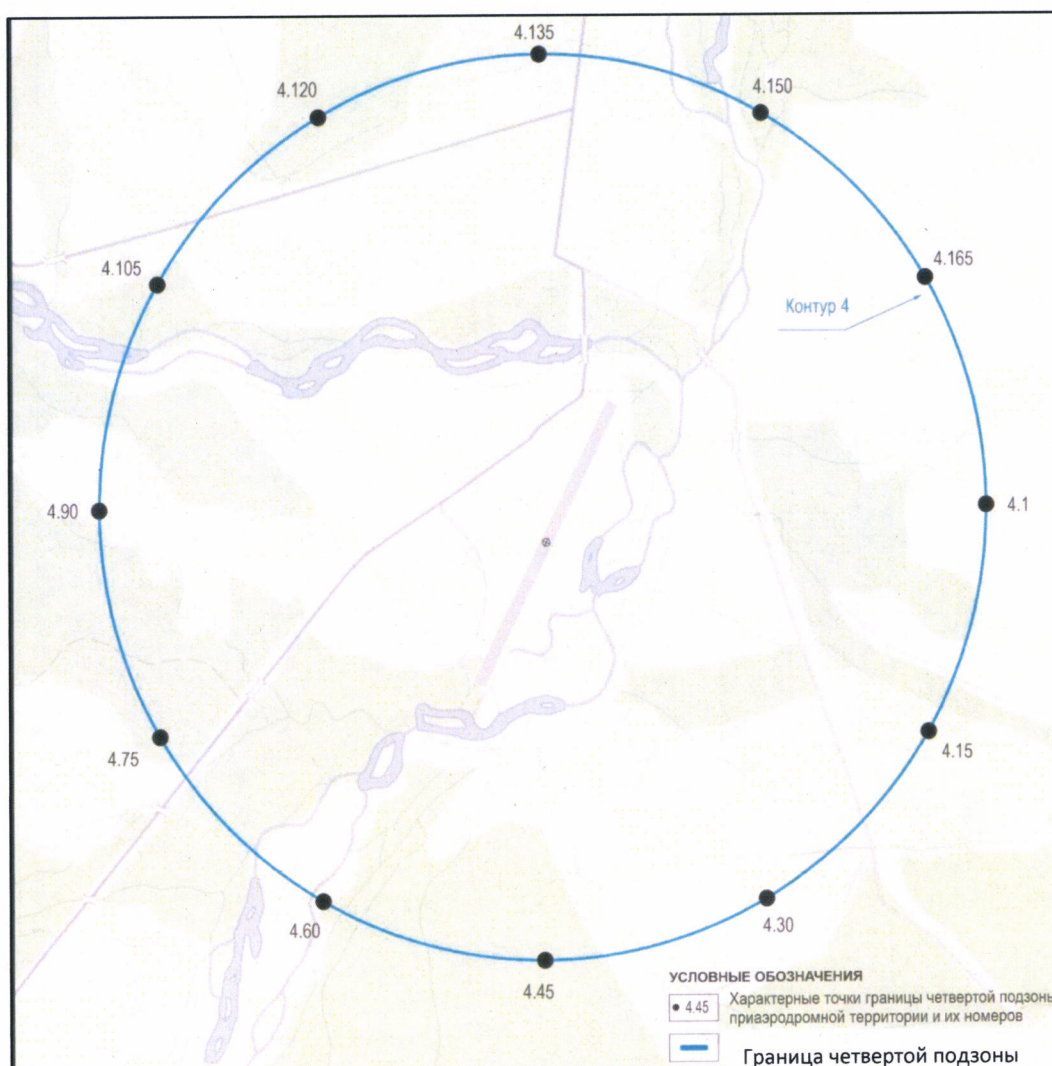
| Обозначение характерных точек границ | Координаты МСК-49, зона 3 | |
|--|------------------------------|------------|
| | X | Y |
| 4.143 | 712681.79 | 3364185.16 |
| 4.144 | 712703.45 | 3364287.59 |
| 4.145 | 712728.67 | 3364389.19 |
| 4.146 | 712757.42 | 3364489.86 |
| 4.147 | 712789.67 | 3364589.46 |
| 4.148 | 712825.38 | 3364687.87 |
| 4.149 | 712864.49 | 3364784.98 |
| 4.150 | 712906.98 | 3364880.66 |
| 4.151 | 712952.77 | 3364974.80 |
| 4.152 | 713001.83 | 3365067.29 |
| 4.153 | 713054.08 | 3365158.01 |
| 4.154 | 713109.47 | 3365246.84 |
| 4.155 | 713167.92 | 3365333.70 |
| 4.156 | 713229.37 | 3365418.46 |
| 4.157 | 713293.73 | 3365501.02 |
| 4.158 | 713360.94 | 3365581.28 |
| 4.159 | 713430.92 | 3365659.16 |
| 4.160 | 713503.56 | 3365734.54 |
| 4.161 | 713578.79 | 3365807.34 |
| 4.162 | 713656.52 | 3365877.47 |
| 4.163 | 713736.65 | 3365944.85 |
| 4.164 | 713819.08 | 3366009.38 |
| 4.165 | 713903.71 | 3366071.01 |
| 4.166 | 713990.44 | 3366129.64 |
| 4.167 | 714079.17 | 3366185.20 |
| 4.168 | 714169.77 | 3366237.64 |
| 4.169 | 714262.16 | 3366286.89 |
| 4.170 | 714356.21 | 3366332.88 |
| 4.171 | 714451.80 | 3366375.56 |
| 4.172 | 714548.83 | 3366414.87 |
| 4.173 | 714647.16 | 3366450.78 |
| 4.174 | 714746.70 | 3366483.24 |
| 4.175 | 714847.30 | 3366512.20 |
| 4.176 | 714948.85 | 3366537.63 |
| 4.177 | 715051.23 | 3366559.50 |
| 4.178 | 715154.31 | 3366577.79 |
| 4.179 | 715257.97 | 3366592.46 |
| 4.180 | 715362.07 | 3366603.51 |
| 4.181 | 715466.50 | 3366610.92 |
| 4.1 | 715571.12 | 3366614.69 |

8.3. Кадастровые кварталы, в границах территории которых полностью или частично расположена четвертая подзона приаэродромной территории аэродрома гражданской авиации Омсукчан: 49:02:000001, 49:02:030102, 49:02:030103, 49:02:030104.

8.4. Муниципальное образование, в границах территории которого расположена четвертая подзона приаэродромной территории аэродрома гражданской авиации Омсукчан: Омсукчанский район.

8.5. Графическое изображение внешних границ четвертой подзоны приаэродромной территории аэродрома гражданской авиации Омсукчан приведено на схеме 5.1.

Схема 5.1



8.6. Перечень координат характерных точек границ секторов четвёртой подзоны приаэродромной территории аэродрома гражданской авиации Омсукчан приведен в таблице 5.2.

Таблица 5.2

| Обозначение характерных точек границ | Координаты МСК-49, зона 3 | | Обозначение характерных точек границ | Координаты МСК-49, зона 3 | |
|--|------------------------------|------------|--|------------------------------|------------|
| | X | Y | | X | Y |
| Сектор 4.1 Набс 535.00 м | | | 35 | 715253.08 | 3363758.83 |
| 1 | 715619.18 | 3364015.75 | 36 | 715248.32 | 3363745.71 |
| 2 | 715605.23 | 3364015.25 | 37 | 715244.02 | 3363732.43 |
| 3 | 715591.31 | 3364014.26 | 38 | 715240.19 | 3363719.01 |
| 4 | 715577.43 | 3364012.78 | 39 | 715236.82 | 3363705.46 |
| 5 | 715563.61 | 3364010.83 | 40 | 715233.94 | 3363691.81 |
| 6 | 715549.86 | 3364008.39 | 41 | 715231.53 | 3363678.06 |
| 7 | 715536.21 | 3364005.47 | 42 | 715229.60 | 3363664.23 |
| 8 | 715522.67 | 3364002.08 | 43 | 715228.15 | 3363650.35 |
| 9 | 715509.26 | 3363998.22 | 44 | 715227.19 | 3363636.42 |
| 10 | 715495.99 | 3363993.89 | 45 | 715226.72 | 3363622.47 |
| 11 | 715482.87 | 3363989.10 | 46 | 715226.74 | 3363608.51 |
| 12 | 715469.94 | 3363983.86 | 47 | 715227.24 | 3363594.56 |
| 13 | 715457.19 | 3363978.17 | 48 | 715228.23 | 3363580.64 |
| 14 | 715444.65 | 3363972.04 | 49 | 715229.70 | 3363566.76 |
| 15 | 715432.33 | 3363965.47 | 50 | 715231.66 | 3363552.94 |
| 16 | 715420.25 | 3363958.48 | 51 | 715234.09 | 3363539.19 |
| 17 | 715408.42 | 3363951.07 | 52 | 715237.01 | 3363525.54 |
| 18 | 715396.86 | 3363943.25 | 53 | 715240.40 | 3363512.00 |
| 19 | 715385.57 | 3363935.04 | 54 | 715244.26 | 3363498.59 |
| 20 | 715374.58 | 3363926.43 | 55 | 715248.59 | 3363485.32 |
| 21 | 715363.90 | 3363917.45 | 56 | 715253.38 | 3363472.21 |
| 22 | 715353.54 | 3363908.10 | 57 | 715258.62 | 3363459.27 |
| 23 | 715343.51 | 3363898.39 | 58 | 715264.31 | 3363446.52 |
| 24 | 715333.82 | 3363888.34 | 59 | 715270.44 | 3363433.98 |
| 25 | 715324.49 | 3363877.96 | 60 | 715277.01 | 3363421.67 |
| 26 | 715315.53 | 3363867.26 | 61 | 715284.00 | 3363409.58 |
| 27 | 715306.95 | 3363856.25 | 62 | 715291.41 | 3363397.75 |
| 28 | 715298.75 | 3363844.95 | 63 | 715299.23 | 3363386.19 |
| 29 | 715290.96 | 3363833.36 | 64 | 715307.44 | 3363374.91 |
| 30 | 715283.57 | 3363821.52 | 65 | 715316.05 | 3363363.91 |
| 31 | 715276.61 | 3363809.42 | 66 | 715325.03 | 3363353.23 |
| 32 | 715270.07 | 3363797.09 | 67 | 715334.38 | 3363342.87 |
| 33 | 715263.96 | 3363784.54 | 68 | 715344.09 | 3363332.84 |
| 34 | 715258.30 | 3363771.78 | 69 | 715354.14 | 3363323.15 |
| | | | 70 | 715364.53 | 3363313.82 |

| Обозначение характерных точек границ | Координаты МСК-49, зона 3 | |
|--|------------------------------|------------|
| | X | Y |
| 71 | 715375.23 | 3363304.86 |
| 72 | 715386.24 | 3363296.28 |
| 73 | 715397.54 | 3363288.08 |
| 74 | 715409.12 | 3363280.29 |
| 75 | 715420.96 | 3363272.91 |
| 76 | 715433.06 | 3363265.94 |
| 77 | 715445.39 | 3363259.40 |
| 78 | 715457.94 | 3363253.29 |
| 79 | 715470.70 | 3363247.63 |
| 80 | 715483.65 | 3363242.41 |
| 81 | 715496.77 | 3363237.65 |
| 82 | 715510.05 | 3363233.35 |
| 83 | 715523.47 | 3363229.52 |
| 84 | 715537.02 | 3363226.16 |
| 85 | 715550.68 | 3363223.27 |
| 86 | 715564.43 | 3363220.86 |
| 87 | 715578.25 | 3363218.93 |
| 88 | 715592.14 | 3363217.48 |
| 89 | 715606.06 | 3363216.53 |
| 90 | 715606.52 | 3363216.51 |
| 91 | 715620.01 | 3363216.05 |
| 92 | 715633.97 | 3363216.07 |
| 93 | 715647.92 | 3363216.57 |
| 94 | 715661.84 | 3363217.56 |
| 95 | 715675.72 | 3363219.03 |
| 96 | 715689.55 | 3363220.99 |
| 97 | 715703.29 | 3363223.43 |
| 98 | 715716.94 | 3363226.34 |
| 99 | 715730.48 | 3363229.73 |
| 100 | 715743.90 | 3363233.59 |
| 101 | 715757.17 | 3363237.92 |
| 102 | 715770.28 | 3363242.71 |
| 103 | 715783.22 | 3363247.95 |
| 104 | 715795.96 | 3363253.64 |
| 105 | 715808.50 | 3363259.78 |
| 106 | 715820.82 | 3363266.34 |
| 107 | 715832.90 | 3363273.33 |
| 108 | 715844.73 | 3363280.74 |
| 109 | 715856.29 | 3363288.56 |
| 110 | 715867.58 | 3363296.78 |
| 111 | 715878.57 | 3363305.38 |
| 112 | 715889.25 | 3363314.37 |

| Обозначение характерных точек границ | Координаты МСК-49, зона 3 | |
|--|------------------------------|------------|
| | X | Y |
| 113 | 715899.62 | 3363323.72 |
| 114 | 715909.65 | 3363333.42 |
| 115 | 715919.33 | 3363343.47 |
| 116 | 715928.66 | 3363353.86 |
| 117 | 715937.62 | 3363364.56 |
| 118 | 715946.21 | 3363375.57 |
| 119 | 715954.40 | 3363386.87 |
| 120 | 715962.19 | 3363398.45 |
| 121 | 715969.58 | 3363410.30 |
| 122 | 715976.55 | 3363422.39 |
| 123 | 715983.09 | 3363434.72 |
| 124 | 715989.19 | 3363447.28 |
| 125 | 715994.86 | 3363460.03 |
| 126 | 716000.07 | 3363472.98 |
| 127 | 716004.83 | 3363486.10 |
| 128 | 716009.13 | 3363499.38 |
| 129 | 716012.97 | 3363512.80 |
| 130 | 716016.33 | 3363526.35 |
| 131 | 716019.22 | 3363540.01 |
| 132 | 716021.63 | 3363553.76 |
| 133 | 716023.55 | 3363567.58 |
| 134 | 716025.00 | 3363581.47 |
| 135 | 716025.96 | 3363595.39 |
| 136 | 716026.43 | 3363609.34 |
| 137 | 716026.42 | 3363623.30 |
| 138 | 716025.91 | 3363637.25 |
| 139 | 716024.93 | 3363651.18 |
| 140 | 716023.45 | 3363665.06 |
| 141 | 716021.50 | 3363678.88 |
| 142 | 716019.06 | 3363692.62 |
| 143 | 716016.14 | 3363706.27 |
| 144 | 716012.75 | 3363719.81 |
| 145 | 716008.89 | 3363733.23 |
| 146 | 716004.56 | 3363746.50 |
| 147 | 715999.77 | 3363759.61 |
| 148 | 715994.53 | 3363772.55 |
| 149 | 715988.84 | 3363785.29 |
| 150 | 715982.71 | 3363797.83 |
| 151 | 715976.14 | 3363810.15 |
| 152 | 715969.15 | 3363822.23 |
| 153 | 715961.74 | 3363834.06 |
| 154 | 715953.92 | 3363845.63 |

| Обозначение характерных точек границ | Координаты МСК-49, зона 3 | |
|--|------------------------------|------------|
| | X | Y |
| 155 | 715945.71 | 3363856.91 |
| 156 | 715937.10 | 3363867.90 |
| 157 | 715928.12 | 3363878.58 |
| 158 | 715918.77 | 3363888.95 |
| 159 | 715909.06 | 3363898.98 |
| 160 | 715899.01 | 3363908.66 |
| 161 | 715888.63 | 3363917.99 |
| 162 | 715877.92 | 3363926.96 |
| 163 | 715866.91 | 3363935.54 |
| 164 | 715855.61 | 3363943.73 |
| 165 | 715844.03 | 3363951.52 |
| 166 | 715832.19 | 3363958.91 |
| 167 | 715820.09 | 3363965.88 |
| 168 | 715807.76 | 3363972.42 |
| 169 | 715795.21 | 3363978.52 |
| 170 | 715782.45 | 3363984.19 |
| 171 | 715769.50 | 3363989.40 |
| 172 | 715756.38 | 3363994.16 |
| 173 | 715743.10 | 3363998.46 |
| 174 | 715729.68 | 3364002.30 |
| 175 | 715716.13 | 3364005.66 |
| 176 | 715702.47 | 3364008.55 |
| 177 | 715688.73 | 3364010.96 |
| 178 | 715674.90 | 3364012.88 |
| 179 | 715661.02 | 3364014.33 |
| 180 | 715647.09 | 3364015.29 |
| 181 | 715633.14 | 3364015.76 |
| 1 | 715619.18 | 3364015.75 |
| Сектор 4.2 Набс от 531.98 до 533.73 м | | |
| внутренняя граница | | |
| 1 | 715619.18 | 3364015.75 |
| 2 | 715605.23 | 3364015.25 |
| 3 | 715591.31 | 3364014.26 |
| 4 | 715577.43 | 3364012.78 |
| 5 | 715563.61 | 3364010.83 |
| 6 | 715549.86 | 3364008.39 |
| 7 | 715536.21 | 3364005.47 |
| 8 | 715522.67 | 3364002.08 |
| 9 | 715509.26 | 3363998.22 |
| 10 | 715495.99 | 3363993.89 |
| 11 | 715482.87 | 3363989.10 |

| Обозначение характерных точек границ | Координаты МСК-49, зона 3 | |
|--|------------------------------|------------|
| | X | Y |
| 12 | 715469.94 | 3363983.86 |
| 13 | 715457.19 | 3363978.17 |
| 14 | 715444.65 | 3363972.04 |
| 15 | 715432.33 | 3363965.47 |
| 16 | 715420.25 | 3363958.48 |
| 17 | 715408.42 | 3363951.07 |
| 18 | 715396.86 | 3363943.25 |
| 19 | 715385.57 | 3363935.04 |
| 20 | 715374.58 | 3363926.43 |
| 21 | 715363.90 | 3363917.45 |
| 22 | 715353.54 | 3363908.10 |
| 23 | 715343.51 | 3363898.39 |
| 24 | 715333.82 | 3363888.34 |
| 25 | 715324.49 | 3363877.96 |
| 26 | 715315.53 | 3363867.26 |
| 27 | 715306.95 | 3363856.25 |
| 28 | 715298.75 | 3363844.95 |
| 29 | 715290.96 | 3363833.36 |
| 30 | 715283.57 | 3363821.52 |
| 31 | 715276.61 | 3363809.42 |
| 32 | 715270.07 | 3363797.09 |
| 33 | 715263.96 | 3363784.54 |
| 34 | 715258.30 | 3363771.78 |
| 35 | 715253.08 | 3363758.83 |
| 36 | 715248.32 | 3363745.71 |
| 37 | 715244.02 | 3363732.43 |
| 38 | 715240.19 | 3363719.01 |
| 39 | 715236.82 | 3363705.46 |
| 40 | 715233.94 | 3363691.81 |
| 41 | 715231.53 | 3363678.06 |
| 42 | 715229.60 | 3363664.23 |
| 43 | 715228.15 | 3363650.35 |
| 44 | 715227.19 | 3363636.42 |
| 45 | 715226.72 | 3363622.47 |
| 46 | 715226.74 | 3363608.51 |
| 47 | 715227.24 | 3363594.56 |
| 48 | 715228.23 | 3363580.64 |
| 49 | 715229.70 | 3363566.76 |
| 50 | 715231.66 | 3363552.94 |
| 51 | 715234.09 | 3363539.19 |
| 52 | 715237.01 | 3363525.54 |
| 53 | 715240.40 | 3363512.00 |

| Обозначение характерных точек границ | Координаты МСК-49, зона 3 | |
|--|------------------------------|------------|
| | X | Y |
| 54 | 715244.26 | 3363498.59 |
| 55 | 715248.59 | 3363485.32 |
| 56 | 715253.38 | 3363472.21 |
| 57 | 715258.62 | 3363459.27 |
| 58 | 715264.31 | 3363446.52 |
| 59 | 715270.44 | 3363433.98 |
| 60 | 715277.01 | 3363421.67 |
| 61 | 715284.00 | 3363409.58 |
| 62 | 715291.41 | 3363397.75 |
| 63 | 715299.23 | 3363386.19 |
| 64 | 715307.44 | 3363374.91 |
| 65 | 715316.05 | 3363363.91 |
| 66 | 715325.03 | 3363353.23 |
| 67 | 715334.38 | 3363342.87 |
| 68 | 715344.09 | 3363332.84 |
| 69 | 715354.14 | 3363323.15 |
| 70 | 715364.53 | 3363313.82 |
| 71 | 715375.23 | 3363304.86 |
| 72 | 715386.24 | 3363296.28 |
| 73 | 715397.54 | 3363288.08 |
| 74 | 715409.12 | 3363280.29 |
| 75 | 715420.96 | 3363272.91 |
| 76 | 715433.06 | 3363265.94 |
| 77 | 715445.39 | 3363259.40 |
| 78 | 715457.94 | 3363253.29 |
| 79 | 715470.70 | 3363247.63 |
| 80 | 715483.65 | 3363242.41 |
| 81 | 715496.77 | 3363237.65 |
| 82 | 715510.05 | 3363233.35 |
| 83 | 715523.47 | 3363229.52 |
| 84 | 715537.02 | 3363226.16 |
| 85 | 715550.68 | 3363223.27 |
| 86 | 715564.43 | 3363220.86 |
| 87 | 715578.25 | 3363218.93 |
| 88 | 715592.14 | 3363217.48 |
| 89 | 715606.06 | 3363216.53 |
| 90 | 715606.52 | 3363216.51 |
| 91 | 715620.01 | 3363216.05 |
| 92 | 715633.97 | 3363216.07 |
| 93 | 715647.92 | 3363216.57 |
| 94 | 715661.84 | 3363217.56 |
| 95 | 715675.72 | 3363219.03 |

| Обозначение характерных точек границ | Координаты МСК-49, зона 3 | |
|--|------------------------------|------------|
| | X | Y |
| 96 | 715689.55 | 3363220.99 |
| 97 | 715703.29 | 3363223.43 |
| 98 | 715716.94 | 3363226.34 |
| 99 | 715730.48 | 3363229.73 |
| 100 | 715743.90 | 3363233.59 |
| 101 | 715757.17 | 3363237.92 |
| 102 | 715770.28 | 3363242.71 |
| 103 | 715783.22 | 3363247.95 |
| 104 | 715795.96 | 3363253.64 |
| 105 | 715808.50 | 3363259.78 |
| 106 | 715820.82 | 3363266.34 |
| 107 | 715832.90 | 3363273.33 |
| 108 | 715844.73 | 3363280.74 |
| 109 | 715856.29 | 3363288.56 |
| 110 | 715867.58 | 3363296.78 |
| 111 | 715878.57 | 3363305.38 |
| 112 | 715889.25 | 3363314.37 |
| 113 | 715899.62 | 3363323.72 |
| 114 | 715909.65 | 3363333.42 |
| 115 | 715919.33 | 3363343.47 |
| 116 | 715928.66 | 3363353.86 |
| 117 | 715937.62 | 3363364.56 |
| 118 | 715946.21 | 3363375.57 |
| 119 | 715954.40 | 3363386.87 |
| 120 | 715962.19 | 3363398.45 |
| 121 | 715969.58 | 3363410.30 |
| 122 | 715976.55 | 3363422.39 |
| 123 | 715983.09 | 3363434.72 |
| 124 | 715989.19 | 3363447.28 |
| 125 | 715994.86 | 3363460.03 |
| 126 | 716000.07 | 3363472.98 |
| 127 | 716004.83 | 3363486.10 |
| 128 | 716009.13 | 3363499.38 |
| 129 | 716012.97 | 3363512.80 |
| 130 | 716016.33 | 3363526.35 |
| 131 | 716019.22 | 3363540.01 |
| 132 | 716021.63 | 3363553.76 |
| 133 | 716023.55 | 3363567.58 |
| 134 | 716025.00 | 3363581.47 |
| 135 | 716025.96 | 3363595.39 |
| 136 | 716026.43 | 3363609.34 |
| 137 | 716026.42 | 3363623.30 |

| Обозначение характерных точек границ | Координаты МСК-49, зона 3 | |
|--|------------------------------|------------|
| | X | Y |
| 138 | 716025.91 | 3363637.25 |
| 139 | 716024.93 | 3363651.18 |
| 140 | 716023.45 | 3363665.06 |
| 141 | 716021.50 | 3363678.88 |
| 142 | 716019.06 | 3363692.62 |
| 143 | 716016.14 | 3363706.27 |
| 144 | 716012.75 | 3363719.81 |
| 145 | 716008.89 | 3363733.23 |
| 146 | 716004.56 | 3363746.50 |
| 147 | 715999.77 | 3363759.61 |
| 148 | 715994.53 | 3363772.55 |
| 149 | 715988.84 | 3363785.29 |
| 150 | 715982.71 | 3363797.83 |
| 151 | 715976.14 | 3363810.15 |
| 152 | 715969.15 | 3363822.23 |
| 153 | 715961.74 | 3363834.06 |
| 154 | 715953.92 | 3363845.63 |
| 155 | 715945.71 | 3363856.91 |
| 156 | 715937.10 | 3363867.90 |
| 157 | 715928.12 | 3363878.58 |
| 158 | 715918.77 | 3363888.95 |
| 159 | 715909.06 | 3363898.98 |
| 160 | 715899.01 | 3363908.66 |
| 161 | 715888.63 | 3363917.99 |
| 162 | 715877.92 | 3363926.96 |
| 163 | 715866.91 | 3363935.54 |
| 164 | 715855.61 | 3363943.73 |
| 165 | 715844.03 | 3363951.52 |
| 166 | 715832.19 | 3363958.91 |
| 167 | 715820.09 | 3363965.88 |
| 168 | 715807.76 | 3363972.42 |
| 169 | 715795.21 | 3363978.52 |
| 170 | 715782.45 | 3363984.19 |
| 171 | 715769.50 | 3363989.40 |
| 172 | 715756.38 | 3363994.16 |
| 173 | 715743.10 | 3363998.46 |
| 174 | 715729.68 | 3364002.30 |
| 175 | 715716.13 | 3364005.66 |
| 176 | 715702.47 | 3364008.55 |
| 177 | 715688.73 | 3364010.96 |
| 178 | 715674.90 | 3364012.88 |
| 179 | 715661.02 | 3364014.33 |

| Обозначение характерных точек границ | Координаты МСК-49, зона 3 | |
|--|------------------------------|------------|
| | X | Y |
| 180 | 715647.09 | 3364015.29 |
| 181 | 715633.14 | 3364015.76 |
| 1 | 715619.18 | 3364015.75 |
| внешняя граница | | |
| 1 | 715617.33 | 3364115.71 |
| 2 | 715634.78 | 3364115.72 |
| 3 | 715652.22 | 3364115.13 |
| 4 | 715669.63 | 3364113.94 |
| 5 | 715686.98 | 3364112.13 |
| 6 | 715704.26 | 3364109.72 |
| 7 | 715721.45 | 3364106.71 |
| 8 | 715738.52 | 3364103.10 |
| 9 | 715755.45 | 3364098.89 |
| 10 | 715772.23 | 3364094.10 |
| 11 | 715788.83 | 3364088.73 |
| 12 | 715805.23 | 3364082.78 |
| 13 | 715821.42 | 3364076.26 |
| 14 | 715837.37 | 3364069.18 |
| 15 | 715853.06 | 3364061.54 |
| 16 | 715868.47 | 3364053.37 |
| 17 | 715883.59 | 3364044.66 |
| 18 | 715898.40 | 3364035.43 |
| 19 | 715912.87 | 3364025.69 |
| 20 | 715927.00 | 3364015.45 |
| 21 | 715940.76 | 3364004.72 |
| 22 | 715954.14 | 3363993.52 |
| 23 | 715967.12 | 3363981.85 |
| 24 | 715979.68 | 3363969.75 |
| 25 | 715991.81 | 3363957.21 |
| 26 | 716003.50 | 3363944.25 |
| 27 | 716014.73 | 3363930.90 |
| 28 | 716025.49 | 3363917.16 |
| 29 | 716035.76 | 3363903.06 |
| 30 | 716045.53 | 3363888.60 |
| 31 | 716054.79 | 3363873.81 |
| 32 | 716063.53 | 3363858.71 |
| 33 | 716071.74 | 3363843.31 |
| 34 | 716079.41 | 3363827.64 |
| 35 | 716086.52 | 3363811.71 |
| 36 | 716093.07 | 3363795.54 |
| 37 | 716099.06 | 3363779.15 |
| 38 | 716104.47 | 3363762.56 |

| Обозначение характерных точек границ | Координаты МСК-49, зона 3 | |
|--|------------------------------|------------|
| | X | Y |
| 39 | 716109.29 | 3363745.79 |
| 40 | 716113.53 | 3363728.86 |
| 41 | 716117.18 | 3363711.80 |
| 42 | 716120.23 | 3363694.62 |
| 43 | 716122.67 | 3363677.34 |
| 44 | 716124.51 | 3363659.99 |
| 45 | 716125.75 | 3363642.59 |
| 46 | 716126.38 | 3363625.15 |
| 47 | 716126.39 | 3363607.70 |
| 48 | 716125.80 | 3363590.26 |
| 49 | 716124.60 | 3363572.86 |
| 50 | 716122.80 | 3363555.50 |
| 51 | 716120.39 | 3363538.22 |
| 52 | 716117.38 | 3363521.03 |
| 53 | 716113.77 | 3363503.96 |
| 54 | 716109.56 | 3363487.03 |
| 55 | 716104.77 | 3363470.25 |
| 56 | 716099.40 | 3363453.65 |
| 57 | 716093.45 | 3363437.25 |
| 58 | 716086.93 | 3363421.06 |
| 59 | 716079.85 | 3363405.12 |
| 60 | 716072.21 | 3363389.43 |
| 61 | 716064.04 | 3363374.01 |
| 62 | 716055.33 | 3363358.89 |
| 63 | 716046.10 | 3363344.09 |
| 64 | 716036.36 | 3363329.61 |
| 65 | 716026.12 | 3363315.48 |
| 66 | 716015.39 | 3363301.72 |
| 67 | 716004.19 | 3363288.35 |
| 68 | 715992.52 | 3363275.37 |
| 69 | 715980.42 | 3363262.80 |
| 70 | 715967.88 | 3363250.67 |
| 71 | 715954.92 | 3363238.98 |
| 72 | 715941.57 | 3363227.75 |
| 73 | 715927.83 | 3363216.99 |
| 74 | 715913.72 | 3363206.72 |
| 75 | 715899.27 | 3363196.95 |
| 76 | 715884.48 | 3363187.69 |
| 77 | 715869.38 | 3363178.95 |
| 78 | 715853.98 | 3363170.74 |
| 79 | 715838.31 | 3363163.08 |
| 80 | 715822.37 | 3363155.96 |

| Обозначение характерных точек границ | Координаты МСК-49, зона 3 | |
|--|------------------------------|------------|
| | X | Y |
| 81 | 715806.20 | 3363149.41 |
| 82 | 715789.81 | 3363143.43 |
| 83 | 715773.23 | 3363138.02 |
| 84 | 715756.46 | 3363133.19 |
| 85 | 715739.53 | 3363128.95 |
| 86 | 715722.47 | 3363125.31 |
| 87 | 715705.29 | 3363122.26 |
| 88 | 715688.01 | 3363119.81 |
| 89 | 715670.66 | 3363117.97 |
| 90 | 715657.14 | 3363117.01 |
| 91 | 715653.26 | 3363116.73 |
| 92 | 715635.82 | 3363116.11 |
| 93 | 715618.37 | 3363116.09 |
| 94 | 715600.93 | 3363116.68 |
| 95 | 715583.53 | 3363117.88 |
| 96 | 715566.17 | 3363119.68 |
| 97 | 715548.89 | 3363122.10 |
| 98 | 715531.70 | 3363125.11 |
| 99 | 715514.63 | 3363128.72 |
| 100 | 715497.70 | 3363132.92 |
| 101 | 715480.92 | 3363137.71 |
| 102 | 715464.32 | 3363143.09 |
| 103 | 715447.92 | 3363149.04 |
| 104 | 715431.73 | 3363155.56 |
| 105 | 715415.79 | 3363162.64 |
| 106 | 715400.10 | 3363170.27 |
| 107 | 715384.68 | 3363178.45 |
| 108 | 715369.56 | 3363187.15 |
| 109 | 715354.75 | 3363196.39 |
| 110 | 715340.28 | 3363206.13 |
| 111 | 715326.15 | 3363216.37 |
| 112 | 715312.39 | 3363227.10 |
| 113 | 715299.01 | 3363238.30 |
| 114 | 715286.03 | 3363249.96 |
| 115 | 715273.47 | 3363262.07 |
| 116 | 715261.34 | 3363274.61 |
| 117 | 715249.65 | 3363287.56 |
| 118 | 715238.42 | 3363300.92 |
| 119 | 715227.66 | 3363314.65 |
| 120 | 715217.39 | 3363328.76 |
| 121 | 715207.62 | 3363343.22 |
| 122 | 715198.36 | 3363358.00 |

| Обозначение характерных точек границ | Координаты МСК-49, зона 3 | |
|--|------------------------------|------------|
| | X | Y |
| 123 | 715189.62 | 3363373.10 |
| 124 | 715181.41 | 3363388.50 |
| 125 | 715173.75 | 3363404.18 |
| 126 | 715166.63 | 3363420.11 |
| 127 | 715160.08 | 3363436.28 |
| 128 | 715154.09 | 3363452.67 |
| 129 | 715148.69 | 3363469.26 |
| 130 | 715143.86 | 3363486.03 |
| 131 | 715139.62 | 3363502.95 |
| 132 | 715135.97 | 3363520.02 |
| 133 | 715132.93 | 3363537.20 |
| 134 | 715130.48 | 3363554.47 |
| 135 | 715128.64 | 3363571.82 |
| 136 | 715127.40 | 3363589.23 |
| 137 | 715126.78 | 3363606.66 |
| 138 | 715126.76 | 3363624.11 |
| 139 | 715127.35 | 3363641.55 |
| 140 | 715128.55 | 3363658.96 |
| 141 | 715130.35 | 3363676.31 |
| 142 | 715132.76 | 3363693.59 |
| 143 | 715135.78 | 3363710.78 |
| 144 | 715139.39 | 3363727.85 |
| 145 | 715143.59 | 3363744.79 |
| 146 | 715148.38 | 3363761.56 |
| 147 | 715153.76 | 3363778.16 |
| 148 | 715159.71 | 3363794.57 |
| 149 | 715166.23 | 3363810.75 |
| 150 | 715173.31 | 3363826.70 |
| 151 | 715180.94 | 3363842.39 |
| 152 | 715189.12 | 3363857.80 |
| 153 | 715197.82 | 3363872.92 |
| 154 | 715207.06 | 3363887.73 |
| 155 | 715216.80 | 3363902.20 |
| 156 | 715227.04 | 3363916.33 |
| 157 | 715237.77 | 3363930.09 |
| 158 | 715248.97 | 3363943.47 |
| 159 | 715260.63 | 3363956.45 |
| 160 | 715272.74 | 3363969.01 |
| 161 | 715285.28 | 3363981.15 |
| 162 | 715298.23 | 3363992.83 |
| 163 | 715311.59 | 3364004.06 |
| 164 | 715325.32 | 3364014.82 |

| Обозначение характерных точек границ | Координаты МСК-49, зона 3 | |
|--|------------------------------|------------|
| | X | Y |
| 165 | 715339.43 | 3364025.09 |
| 166 | 715353.88 | 3364034.86 |
| 167 | 715368.67 | 3364044.13 |
| 168 | 715383.77 | 3364052.86 |
| 169 | 715399.17 | 3364061.07 |
| 170 | 715414.85 | 3364068.74 |
| 171 | 715430.78 | 3364075.85 |
| 172 | 715446.95 | 3364082.40 |
| 173 | 715463.34 | 3364088.39 |
| 174 | 715479.93 | 3364093.80 |
| 175 | 715496.70 | 3364098.62 |
| 176 | 715513.62 | 3364102.86 |
| 177 | 715530.68 | 3364106.51 |
| 178 | 715547.86 | 3364109.56 |
| 179 | 715565.14 | 3364112.00 |
| 180 | 715582.49 | 3364113.84 |
| 181 | 715599.90 | 3364115.08 |
| 1 | 715617.33 | 3364115.71 |
| Сектор 4.3 Набс от 533.73 до 542.46 м | | |
| внутренняя граница | | |
| 1 | 715617.33 | 3364115.71 |
| 2 | 715634.78 | 3364115.72 |
| 3 | 715652.22 | 3364115.13 |
| 4 | 715669.63 | 3364113.94 |
| 5 | 715686.98 | 3364112.13 |
| 6 | 715704.26 | 3364109.72 |
| 7 | 715721.45 | 3364106.71 |
| 8 | 715738.52 | 3364103.10 |
| 9 | 715755.45 | 3364098.89 |
| 10 | 715772.23 | 3364094.10 |
| 11 | 715788.83 | 3364088.73 |
| 12 | 715805.23 | 3364082.78 |
| 13 | 715821.42 | 3364076.26 |
| 14 | 715837.37 | 3364069.18 |
| 15 | 715853.06 | 3364061.54 |
| 16 | 715868.47 | 3364053.37 |
| 17 | 715883.59 | 3364044.66 |
| 18 | 715898.40 | 3364035.43 |
| 19 | 715912.87 | 3364025.69 |
| 20 | 715927.00 | 3364015.45 |
| 21 | 715940.76 | 3364004.72 |

| Обозначение характерных точек границ | Координаты МСК-49, зона 3 | |
|--|------------------------------|------------|
| | X | Y |
| 22 | 715954.14 | 3363993.52 |
| 23 | 715967.12 | 3363981.85 |
| 24 | 715979.68 | 3363969.75 |
| 25 | 715991.81 | 3363957.21 |
| 26 | 716003.50 | 3363944.25 |
| 27 | 716014.73 | 3363930.90 |
| 28 | 716025.49 | 3363917.16 |
| 29 | 716035.76 | 3363903.06 |
| 30 | 716045.53 | 3363888.60 |
| 31 | 716054.79 | 3363873.81 |
| 32 | 716063.53 | 3363858.71 |
| 33 | 716071.74 | 3363843.31 |
| 34 | 716079.41 | 3363827.64 |
| 35 | 716086.52 | 3363811.71 |
| 36 | 716093.07 | 3363795.54 |
| 37 | 716099.06 | 3363779.15 |
| 38 | 716104.47 | 3363762.56 |
| 39 | 716109.29 | 3363745.79 |
| 40 | 716113.53 | 3363728.86 |
| 41 | 716117.18 | 3363711.80 |
| 42 | 716120.23 | 3363694.62 |
| 43 | 716122.67 | 3363677.34 |
| 44 | 716124.51 | 3363659.99 |
| 45 | 716125.75 | 3363642.59 |
| 46 | 716126.38 | 3363625.15 |
| 47 | 716126.39 | 3363607.70 |
| 48 | 716125.80 | 3363590.26 |
| 49 | 716124.60 | 3363572.86 |
| 50 | 716122.80 | 3363555.50 |
| 51 | 716120.39 | 3363538.22 |
| 52 | 716117.38 | 3363521.03 |
| 53 | 716113.77 | 3363503.96 |
| 54 | 716109.56 | 3363487.03 |
| 55 | 716104.77 | 3363470.25 |
| 56 | 716099.40 | 3363453.65 |
| 57 | 716093.45 | 3363437.25 |
| 58 | 716086.93 | 3363421.06 |
| 59 | 716079.85 | 3363405.12 |
| 60 | 716072.21 | 3363389.43 |
| 61 | 716064.04 | 3363374.01 |
| 62 | 716055.33 | 3363358.89 |
| 63 | 716046.10 | 3363344.09 |

| Обозначение характерных точек границ | Координаты МСК-49, зона 3 | |
|--|------------------------------|------------|
| | X | Y |
| 64 | 716036.36 | 3363329.61 |
| 65 | 716026.12 | 3363315.48 |
| 66 | 716015.39 | 3363301.72 |
| 67 | 716004.19 | 3363288.35 |
| 68 | 715992.52 | 3363275.37 |
| 69 | 715980.42 | 3363262.80 |
| 70 | 715967.88 | 3363250.67 |
| 71 | 715954.92 | 3363238.98 |
| 72 | 715941.57 | 3363227.75 |
| 73 | 715927.83 | 3363216.99 |
| 74 | 715913.72 | 3363206.72 |
| 75 | 715899.27 | 3363196.95 |
| 76 | 715884.48 | 3363187.69 |
| 77 | 715869.38 | 3363178.95 |
| 78 | 715853.98 | 3363170.74 |
| 79 | 715838.31 | 3363163.08 |
| 80 | 715822.37 | 3363155.96 |
| 81 | 715806.20 | 3363149.41 |
| 82 | 715789.81 | 3363143.43 |
| 83 | 715773.23 | 3363138.02 |
| 84 | 715756.46 | 3363133.19 |
| 85 | 715739.53 | 3363128.95 |
| 86 | 715722.47 | 3363125.31 |
| 87 | 715705.29 | 3363122.26 |
| 88 | 715688.01 | 3363119.81 |
| 89 | 715670.66 | 3363117.97 |
| 90 | 715657.14 | 3363117.01 |
| 91 | 715653.26 | 3363116.73 |
| 92 | 715635.82 | 3363116.11 |
| 93 | 715618.37 | 3363116.09 |
| 94 | 715600.93 | 3363116.68 |
| 95 | 715583.53 | 3363117.88 |
| 96 | 715566.17 | 3363119.68 |
| 97 | 715548.89 | 3363122.10 |
| 98 | 715531.70 | 3363125.11 |
| 99 | 715514.63 | 3363128.72 |
| 100 | 715497.70 | 3363132.92 |
| 101 | 715480.92 | 3363137.71 |
| 102 | 715464.32 | 3363143.09 |
| 103 | 715447.92 | 3363149.04 |
| 104 | 715431.73 | 3363155.56 |
| 105 | 715415.79 | 3363162.64 |

| Обозначение характерных точек границ | Координаты МСК-49, зона 3 | |
|--|------------------------------|------------|
| | X | Y |
| 106 | 715400.10 | 3363170.27 |
| 107 | 715384.68 | 3363178.45 |
| 108 | 715369.56 | 3363187.15 |
| 109 | 715354.75 | 3363196.39 |
| 110 | 715340.28 | 3363206.13 |
| 111 | 715326.15 | 3363216.37 |
| 112 | 715312.39 | 3363227.10 |
| 113 | 715299.01 | 3363238.30 |
| 114 | 715286.03 | 3363249.96 |
| 115 | 715273.47 | 3363262.07 |
| 116 | 715261.34 | 3363274.61 |
| 117 | 715249.65 | 3363287.56 |
| 118 | 715238.42 | 3363300.92 |
| 119 | 715227.66 | 3363314.65 |
| 120 | 715217.39 | 3363328.76 |
| 121 | 715207.62 | 3363343.22 |
| 122 | 715198.36 | 3363358.00 |
| 123 | 715189.62 | 3363373.10 |
| 124 | 715181.41 | 3363388.50 |
| 125 | 715173.75 | 3363404.18 |
| 126 | 715166.63 | 3363420.11 |
| 127 | 715160.08 | 3363436.28 |
| 128 | 715154.09 | 3363452.67 |
| 129 | 715148.69 | 3363469.26 |
| 130 | 715143.86 | 3363486.03 |
| 131 | 715139.62 | 3363502.95 |
| 132 | 715135.97 | 3363520.02 |
| 133 | 715132.93 | 3363537.20 |
| 134 | 715130.48 | 3363554.47 |
| 135 | 715128.64 | 3363571.82 |
| 136 | 715127.40 | 3363589.23 |
| 137 | 715126.78 | 3363606.66 |
| 138 | 715126.76 | 3363624.11 |
| 139 | 715127.35 | 3363641.55 |
| 140 | 715128.55 | 3363658.96 |
| 141 | 715130.35 | 3363676.31 |
| 142 | 715132.76 | 3363693.59 |
| 143 | 715135.78 | 3363710.78 |
| 144 | 715139.39 | 3363727.85 |
| 145 | 715143.59 | 3363744.79 |
| 146 | 715148.38 | 3363761.56 |
| 147 | 715153.76 | 3363778.16 |

| Обозначение характерных точек границ | Координаты МСК-49, зона 3 | |
|--|------------------------------|------------|
| | X | Y |
| 148 | 715159.71 | 3363794.57 |
| 149 | 715166.23 | 3363810.75 |
| 150 | 715173.31 | 3363826.70 |
| 151 | 715180.94 | 3363842.39 |
| 152 | 715189.12 | 3363857.80 |
| 153 | 715197.82 | 3363872.92 |
| 154 | 715207.06 | 3363887.73 |
| 155 | 715216.80 | 3363902.20 |
| 156 | 715227.04 | 3363916.33 |
| 157 | 715237.77 | 3363930.09 |
| 158 | 715248.97 | 3363943.47 |
| 159 | 715260.63 | 3363956.45 |
| 160 | 715272.74 | 3363969.01 |
| 161 | 715285.28 | 3363981.15 |
| 162 | 715298.23 | 3363992.83 |
| 163 | 715311.59 | 3364004.06 |
| 164 | 715325.32 | 3364014.82 |
| 165 | 715339.43 | 3364025.09 |
| 166 | 715353.88 | 3364034.86 |
| 167 | 715368.67 | 3364044.13 |
| 168 | 715383.77 | 3364052.86 |
| 169 | 715399.17 | 3364061.07 |
| 170 | 715414.85 | 3364068.74 |
| 171 | 715430.78 | 3364075.85 |
| 172 | 715446.95 | 3364082.40 |
| 173 | 715463.34 | 3364088.39 |
| 174 | 715479.93 | 3364093.80 |
| 175 | 715496.70 | 3364098.62 |
| 176 | 715513.62 | 3364102.86 |
| 177 | 715530.68 | 3364106.51 |
| 178 | 715547.86 | 3364109.56 |
| 179 | 715565.14 | 3364112.00 |
| 180 | 715582.49 | 3364113.84 |
| 181 | 715599.90 | 3364115.08 |
| 1 | 715617.33 | 3364115.71 |
| внешняя граница | | |
| 1 | 715608.09 | 3364615.51 |
| 2 | 715642.99 | 3364615.54 |
| 3 | 715677.86 | 3364614.36 |
| 4 | 715712.68 | 3364611.96 |
| 5 | 715747.39 | 3364608.35 |
| 6 | 715781.95 | 3364603.53 |

| Обозначение характерных точек границ | Координаты МСК-49, зона 3 | |
|--|------------------------------|------------|
| | X | Y |
| 7 | 715816.32 | 3364597.51 |
| 8 | 715850.46 | 3364590.29 |
| 9 | 715884.33 | 3364581.88 |
| 10 | 715917.89 | 3364572.29 |
| 11 | 715951.09 | 3364561.54 |
| 12 | 715983.89 | 3364549.64 |
| 13 | 716016.26 | 3364536.60 |
| 14 | 716048.15 | 3364522.44 |
| 15 | 716079.54 | 3364507.18 |
| 16 | 716110.36 | 3364490.83 |
| 17 | 716140.60 | 3364473.41 |
| 18 | 716170.22 | 3364454.95 |
| 19 | 716199.17 | 3364435.47 |
| 20 | 716227.42 | 3364414.98 |
| 21 | 716254.94 | 3364393.53 |
| 22 | 716281.70 | 3364371.12 |
| 23 | 716307.66 | 3364347.80 |
| 24 | 716332.78 | 3364323.59 |
| 25 | 716357.05 | 3364298.51 |
| 26 | 716380.43 | 3364272.60 |
| 27 | 716402.89 | 3364245.89 |
| 28 | 716424.40 | 3364218.41 |
| 29 | 716444.94 | 3364190.20 |
| 30 | 716464.49 | 3364161.29 |
| 31 | 716483.01 | 3364131.72 |
| 32 | 716500.49 | 3364101.51 |
| 33 | 716516.91 | 3364070.72 |
| 34 | 716532.24 | 3364039.37 |
| 35 | 716546.46 | 3364007.51 |
| 36 | 716559.57 | 3363975.16 |
| 37 | 716571.54 | 3363942.38 |
| 38 | 716582.36 | 3363909.21 |
| 39 | 716592.01 | 3363875.67 |
| 40 | 716600.49 | 3363841.82 |
| 41 | 716607.78 | 3363807.69 |
| 42 | 716613.87 | 3363773.33 |
| 43 | 716618.77 | 3363738.78 |
| 44 | 716622.45 | 3363704.08 |
| 45 | 716624.92 | 3363669.27 |
| 46 | 716626.18 | 3363634.40 |
| 47 | 716626.21 | 3363599.50 |
| 48 | 716625.03 | 3363564.62 |

| Обозначение характерных точек границ | Координаты МСК-49, зона 3 | |
|--|------------------------------|------------|
| | X | Y |
| 49 | 716622.63 | 3363529.81 |
| 50 | 716619.02 | 3363495.10 |
| 51 | 716614.20 | 3363460.54 |
| 52 | 716608.18 | 3363426.16 |
| 53 | 716600.96 | 3363392.02 |
| 54 | 716592.55 | 3363358.15 |
| 55 | 716582.97 | 3363324.60 |
| 56 | 716572.22 | 3363291.40 |
| 57 | 716560.32 | 3363258.59 |
| 58 | 716547.28 | 3363226.22 |
| 59 | 716533.12 | 3363194.33 |
| 60 | 716517.85 | 3363162.95 |
| 61 | 716501.50 | 3363132.12 |
| 62 | 716484.08 | 3363101.88 |
| 63 | 716465.62 | 3363072.26 |
| 64 | 716446.14 | 3363043.31 |
| 65 | 716425.65 | 3363015.06 |
| 66 | 716404.20 | 3362987.54 |
| 67 | 716381.80 | 3362960.78 |
| 68 | 716358.47 | 3362934.83 |
| 69 | 716334.26 | 3362909.70 |
| 70 | 716309.18 | 3362885.43 |
| 71 | 716283.27 | 3362862.05 |
| 72 | 716256.56 | 3362839.59 |
| 73 | 716229.08 | 3362818.08 |
| 74 | 716200.87 | 3362797.54 |
| 75 | 716171.96 | 3362777.99 |
| 76 | 716142.39 | 3362759.47 |
| 77 | 716112.18 | 3362741.99 |
| 78 | 716081.39 | 3362725.58 |
| 79 | 716050.04 | 3362710.25 |
| 80 | 716018.17 | 3362696.02 |
| 81 | 715985.83 | 3362682.91 |
| 82 | 715953.05 | 3362670.94 |
| 83 | 715919.87 | 3362660.12 |
| 84 | 715893.42 | 3362652.51 |
| 85 | 715886.34 | 3362650.47 |
| 86 | 715852.49 | 3362641.99 |
| 87 | 715818.36 | 3362634.70 |
| 88 | 715784.00 | 3362628.61 |
| 89 | 715749.45 | 3362623.71 |
| 90 | 715714.75 | 3362620.03 |

| Обозначение характерных точек границ | Координаты МСК-49, зона 3 | |
|--|------------------------------|------------|
| | X | Y |
| 91 | 715679.94 | 3362617.56 |
| 92 | 715645.06 | 3362616.31 |
| 93 | 715610.17 | 3362616.27 |
| 94 | 715575.29 | 3362617.45 |
| 95 | 715540.47 | 3362619.85 |
| 96 | 715505.76 | 3362623.46 |
| 97 | 715471.20 | 3362628.28 |
| 98 | 715436.83 | 3362634.31 |
| 99 | 715402.69 | 3362641.53 |
| 100 | 715368.82 | 3362649.93 |
| 101 | 715335.26 | 3362659.52 |
| 102 | 715302.06 | 3362670.27 |
| 103 | 715269.26 | 3362682.17 |
| 104 | 715236.89 | 3362695.21 |
| 105 | 715204.99 | 3362709.37 |
| 106 | 715173.61 | 3362724.63 |
| 107 | 715142.78 | 3362740.98 |
| 108 | 715112.54 | 3362758.40 |
| 109 | 715082.93 | 3362776.86 |
| 110 | 715053.98 | 3362796.35 |
| 111 | 715025.73 | 3362816.83 |
| 112 | 714998.20 | 3362838.29 |
| 113 | 714971.45 | 3362860.69 |
| 114 | 714945.49 | 3362884.01 |
| 115 | 714920.36 | 3362908.23 |
| 116 | 714896.10 | 3362933.31 |
| 117 | 714872.72 | 3362959.22 |
| 118 | 714850.26 | 3362985.93 |
| 119 | 714828.75 | 3363013.40 |
| 120 | 714808.21 | 3363041.61 |
| 121 | 714788.66 | 3363070.52 |
| 122 | 714770.14 | 3363100.10 |
| 123 | 714752.66 | 3363130.30 |
| 124 | 714736.24 | 3363161.10 |
| 125 | 714720.91 | 3363192.45 |
| 126 | 714706.69 | 3363224.31 |
| 127 | 714693.58 | 3363256.65 |
| 128 | 714681.61 | 3363289.43 |
| 129 | 714670.79 | 3363322.61 |
| 130 | 714661.14 | 3363356.15 |
| 131 | 714652.66 | 3363390.00 |
| 132 | 714645.37 | 3363424.13 |

| Обозначение характерных точек границ | Координаты МСК-49, зона 3 | |
|--|------------------------------|------------|
| | X | Y |
| 133 | 714639.28 | 3363458.49 |
| 134 | 714634.38 | 3363493.04 |
| 135 | 714630.70 | 3363527.74 |
| 136 | 714628.23 | 3363562.55 |
| 137 | 714626.98 | 3363597.42 |
| 138 | 714626.94 | 3363632.32 |
| 139 | 714628.12 | 3363667.20 |
| 140 | 714630.52 | 3363702.01 |
| 141 | 714634.13 | 3363736.72 |
| 142 | 714638.95 | 3363771.28 |
| 143 | 714644.98 | 3363805.66 |
| 144 | 714652.20 | 3363839.80 |
| 145 | 714660.60 | 3363873.67 |
| 146 | 714670.19 | 3363907.22 |
| 147 | 714680.94 | 3363940.42 |
| 148 | 714692.84 | 3363973.23 |
| 149 | 714705.88 | 3364005.59 |
| 150 | 714720.04 | 3364037.49 |
| 151 | 714735.31 | 3364068.87 |
| 152 | 714751.66 | 3364099.70 |
| 153 | 714769.07 | 3364129.94 |
| 154 | 714787.54 | 3364159.55 |
| 155 | 714807.02 | 3364188.50 |
| 156 | 714827.50 | 3364216.76 |
| 157 | 714848.96 | 3364244.28 |
| 158 | 714871.36 | 3364271.03 |
| 159 | 714894.68 | 3364296.99 |
| 160 | 714918.90 | 3364322.12 |
| 161 | 714943.98 | 3364346.38 |
| 162 | 714969.89 | 3364369.76 |
| 163 | 714996.60 | 3364392.22 |
| 164 | 715024.07 | 3364413.73 |
| 165 | 715052.28 | 3364434.28 |
| 166 | 715081.19 | 3364453.82 |
| 167 | 715110.77 | 3364472.34 |
| 168 | 715140.97 | 3364489.82 |
| 169 | 715171.77 | 3364506.24 |
| 170 | 715203.12 | 3364521.57 |
| 171 | 715234.98 | 3364535.79 |
| 172 | 715267.32 | 3364548.90 |
| 173 | 715300.10 | 3364560.87 |
| 174 | 715333.28 | 3364571.69 |

| Обозначение характерных точек границ | Координаты МСК-49, зона 3 | |
|--|------------------------------|------------|
| | X | Y |
| 175 | 715366.82 | 3364581.34 |
| 176 | 715400.67 | 3364589.82 |
| 177 | 715434.79 | 3364597.11 |
| 178 | 715469.15 | 3364603.20 |
| 179 | 715503.71 | 3364608.10 |
| 180 | 715538.41 | 3364611.78 |
| 181 | 715573.22 | 3364614.25 |
| 1 | 715608.09 | 3364615.51 |
| Сектор 4.4 Набс от 542.46 до 551.19 м | | |
| внутренняя граница | | |
| 1 | 715608.09 | 3364615.51 |
| 2 | 715642.99 | 3364615.54 |
| 3 | 715677.86 | 3364614.36 |
| 4 | 715712.68 | 3364611.96 |
| 5 | 715747.39 | 3364608.35 |
| 6 | 715781.95 | 3364603.53 |
| 7 | 715816.32 | 3364597.51 |
| 8 | 715850.46 | 3364590.29 |
| 9 | 715884.33 | 3364581.88 |
| 10 | 715917.89 | 3364572.29 |
| 11 | 715951.09 | 3364561.54 |
| 12 | 715983.89 | 3364549.64 |
| 13 | 716016.26 | 3364536.60 |
| 14 | 716048.15 | 3364522.44 |
| 15 | 716079.54 | 3364507.18 |
| 16 | 716110.36 | 3364490.83 |
| 17 | 716140.60 | 3364473.41 |
| 18 | 716170.22 | 3364454.95 |
| 19 | 716199.17 | 3364435.47 |
| 20 | 716227.42 | 3364414.98 |
| 21 | 716254.94 | 3364393.53 |
| 22 | 716281.70 | 3364371.12 |
| 23 | 716307.66 | 3364347.80 |
| 24 | 716332.78 | 3364323.59 |
| 25 | 716357.05 | 3364298.51 |
| 26 | 716380.43 | 3364272.60 |
| 27 | 716402.89 | 3364245.89 |
| 28 | 716424.40 | 3364218.41 |
| 29 | 716444.94 | 3364190.20 |
| 30 | 716464.49 | 3364161.29 |
| 31 | 716483.01 | 3364131.72 |

| Обозначение характерных точек границ | Координаты МСК-49, зона 3 | |
|--|------------------------------|------------|
| | X | Y |
| 32 | 716500.49 | 3364101.51 |
| 33 | 716516.91 | 3364070.72 |
| 34 | 716532.24 | 3364039.37 |
| 35 | 716546.46 | 3364007.51 |
| 36 | 716559.57 | 3363975.16 |
| 37 | 716571.54 | 3363942.38 |
| 38 | 716582.36 | 3363909.21 |
| 39 | 716592.01 | 3363875.67 |
| 40 | 716600.49 | 3363841.82 |
| 41 | 716607.78 | 3363807.69 |
| 42 | 716613.87 | 3363773.33 |
| 43 | 716618.77 | 3363738.78 |
| 44 | 716622.45 | 3363704.08 |
| 45 | 716624.92 | 3363669.27 |
| 46 | 716626.18 | 3363634.40 |
| 47 | 716626.21 | 3363599.50 |
| 48 | 716625.03 | 3363564.62 |
| 49 | 716622.63 | 3363529.81 |
| 50 | 716619.02 | 3363495.10 |
| 51 | 716614.20 | 3363460.54 |
| 52 | 716608.18 | 3363426.16 |
| 53 | 716600.96 | 3363392.02 |
| 54 | 716592.55 | 3363358.15 |
| 55 | 716582.97 | 3363324.60 |
| 56 | 716572.22 | 3363291.40 |
| 57 | 716560.32 | 3363258.59 |
| 58 | 716547.28 | 3363226.22 |
| 59 | 716533.12 | 3363194.33 |
| 60 | 716517.85 | 3363162.95 |
| 61 | 716501.50 | 3363132.12 |
| 62 | 716484.08 | 3363101.88 |
| 63 | 716465.62 | 3363072.26 |
| 64 | 716446.14 | 3363043.31 |
| 65 | 716425.65 | 3363015.06 |
| 66 | 716404.20 | 3362987.54 |
| 67 | 716381.80 | 3362960.78 |
| 68 | 716358.47 | 3362934.83 |
| 69 | 716334.26 | 3362909.70 |
| 70 | 716309.18 | 3362885.43 |
| 71 | 716283.27 | 3362862.05 |
| 72 | 716256.56 | 3362839.59 |
| 73 | 716229.08 | 3362818.08 |

| Обозначение характерных точек границ | Координаты МСК-49, зона 3 | |
|--|------------------------------|------------|
| | X | Y |
| 74 | 716200.87 | 3362797.54 |
| 75 | 716171.96 | 3362777.99 |
| 76 | 716142.39 | 3362759.47 |
| 77 | 716112.18 | 3362741.99 |
| 78 | 716081.39 | 3362725.58 |
| 79 | 716050.04 | 3362710.25 |
| 80 | 716018.17 | 3362696.02 |
| 81 | 715985.83 | 3362682.91 |
| 82 | 715953.05 | 3362670.94 |
| 83 | 715919.87 | 3362660.12 |
| 84 | 715893.42 | 3362652.51 |
| 85 | 715886.34 | 3362650.47 |
| 86 | 715852.49 | 3362641.99 |
| 87 | 715818.36 | 3362634.70 |
| 88 | 715784.00 | 3362628.61 |
| 89 | 715749.45 | 3362623.71 |
| 90 | 715714.75 | 3362620.03 |
| 91 | 715679.94 | 3362617.56 |
| 92 | 715645.06 | 3362616.31 |
| 93 | 715610.17 | 3362616.27 |
| 94 | 715575.29 | 3362617.45 |
| 95 | 715540.47 | 3362619.85 |
| 96 | 715505.76 | 3362623.46 |
| 97 | 715471.20 | 3362628.28 |
| 98 | 715436.83 | 3362634.31 |
| 99 | 715402.69 | 3362641.53 |
| 100 | 715368.82 | 3362649.93 |
| 101 | 715335.26 | 3362659.52 |
| 102 | 715302.06 | 3362670.27 |
| 103 | 715269.26 | 3362682.17 |
| 104 | 715236.89 | 3362695.21 |
| 105 | 715204.99 | 3362709.37 |
| 106 | 715173.61 | 3362724.63 |
| 107 | 715142.78 | 3362740.98 |
| 108 | 715112.54 | 3362758.40 |
| 109 | 715082.93 | 3362776.86 |
| 110 | 715053.98 | 3362796.35 |
| 111 | 715025.73 | 3362816.83 |
| 112 | 714998.20 | 3362838.29 |
| 113 | 714971.45 | 3362860.69 |
| 114 | 714945.49 | 3362884.01 |
| 115 | 714920.36 | 3362908.23 |

| Обозначение характерных точек границ | Координаты МСК-49, зона 3 | |
|--|------------------------------|------------|
| | X | Y |
| 116 | 714896.10 | 3362933.31 |
| 117 | 714872.72 | 3362959.22 |
| 118 | 714850.26 | 3362985.93 |
| 119 | 714828.75 | 3363013.40 |
| 120 | 714808.21 | 3363041.61 |
| 121 | 714788.66 | 3363070.52 |
| 122 | 714770.14 | 3363100.10 |
| 123 | 714752.66 | 3363130.30 |
| 124 | 714736.24 | 3363161.10 |
| 125 | 714720.91 | 3363192.45 |
| 126 | 714706.69 | 3363224.31 |
| 127 | 714693.58 | 3363256.65 |
| 128 | 714681.61 | 3363289.43 |
| 129 | 714670.79 | 3363322.61 |
| 130 | 714661.14 | 3363356.15 |
| 131 | 714652.66 | 3363390.00 |
| 132 | 714645.37 | 3363424.13 |
| 133 | 714639.28 | 3363458.49 |
| 134 | 714634.38 | 3363493.04 |
| 135 | 714630.70 | 3363527.74 |
| 136 | 714628.23 | 3363562.55 |
| 137 | 714626.98 | 3363597.42 |
| 138 | 714626.94 | 3363632.32 |
| 139 | 714628.12 | 3363667.20 |
| 140 | 714630.52 | 3363702.01 |
| 141 | 714634.13 | 3363736.72 |
| 142 | 714638.95 | 3363771.28 |
| 143 | 714644.98 | 3363805.66 |
| 144 | 714652.20 | 3363839.80 |
| 145 | 714660.60 | 3363873.67 |
| 146 | 714670.19 | 3363907.22 |
| 147 | 714680.94 | 3363940.42 |
| 148 | 714692.84 | 3363973.23 |
| 149 | 714705.88 | 3364005.59 |
| 150 | 714720.04 | 3364037.49 |
| 151 | 714735.31 | 3364068.87 |
| 152 | 714751.66 | 3364099.70 |
| 153 | 714769.07 | 3364129.94 |
| 154 | 714787.54 | 3364159.55 |
| 155 | 714807.02 | 3364188.50 |
| 156 | 714827.50 | 3364216.76 |
| 157 | 714848.96 | 3364244.28 |

| Обозначение характерных точек границ | Координаты МСК-49, зона 3 | |
|--|------------------------------|------------|
| | X | Y |
| 158 | 714871.36 | 3364271.03 |
| 159 | 714894.68 | 3364296.99 |
| 160 | 714918.90 | 3364322.12 |
| 161 | 714943.98 | 3364346.38 |
| 162 | 714969.89 | 3364369.76 |
| 163 | 714996.60 | 3364392.22 |
| 164 | 715024.07 | 3364413.73 |
| 165 | 715052.28 | 3364434.28 |
| 166 | 715081.19 | 3364453.82 |
| 167 | 715110.77 | 3364472.34 |
| 168 | 715140.97 | 3364489.82 |
| 169 | 715171.77 | 3364506.24 |
| 170 | 715203.12 | 3364521.57 |
| 171 | 715234.98 | 3364535.79 |
| 172 | 715267.32 | 3364548.90 |
| 173 | 715300.10 | 3364560.87 |
| 174 | 715333.28 | 3364571.69 |
| 175 | 715366.82 | 3364581.34 |
| 176 | 715400.67 | 3364589.82 |
| 177 | 715434.79 | 3364597.11 |
| 178 | 715469.15 | 3364603.20 |
| 179 | 715503.71 | 3364608.10 |
| 180 | 715538.41 | 3364611.78 |
| 181 | 715573.22 | 3364614.25 |
| 1 | 715608.09 | 3364615.51 |
| внешняя граница | | |
| 1 | 715598.85 | 3365115.30 |
| 2 | 715651.19 | 3365115.36 |
| 3 | 715703.51 | 3365113.58 |
| 4 | 715755.73 | 3365109.99 |
| 5 | 715807.79 | 3365104.57 |
| 6 | 715859.63 | 3365097.34 |
| 7 | 715911.19 | 3365088.30 |
| 8 | 715962.41 | 3365077.47 |
| 9 | 716013.21 | 3365064.86 |
| 10 | 716063.54 | 3365050.49 |
| 11 | 716113.34 | 3365034.36 |
| 12 | 716162.55 | 3365016.51 |
| 13 | 716211.10 | 3364996.95 |
| 14 | 716258.94 | 3364975.71 |
| 15 | 716306.01 | 3364952.81 |
| 16 | 716352.26 | 3364928.29 |

| Обозначение характерных точек границ | Координаты МСК-49, зона 3 | |
|--|------------------------------|------------|
| | X | Y |
| 17 | 716397.62 | 3364902.16 |
| 18 | 716442.04 | 3364874.47 |
| 19 | 716485.46 | 3364845.24 |
| 20 | 716527.84 | 3364814.52 |
| 21 | 716555.40 | 3364793.04 |
| 22 | 716569.13 | 3364782.34 |
| 23 | 716609.26 | 3364748.73 |
| 24 | 716648.20 | 3364713.75 |
| 25 | 716685.89 | 3364677.42 |
| 26 | 716722.29 | 3364639.81 |
| 27 | 716757.35 | 3364600.95 |
| 28 | 716791.04 | 3364560.88 |
| 29 | 716823.31 | 3364519.67 |
| 30 | 716854.12 | 3364477.35 |
| 31 | 716883.44 | 3364433.99 |
| 32 | 716911.23 | 3364389.62 |
| 33 | 716937.45 | 3364344.32 |
| 34 | 716962.07 | 3364298.13 |
| 35 | 716985.06 | 3364251.10 |
| 36 | 717006.40 | 3364203.31 |
| 37 | 717026.06 | 3364154.79 |
| 38 | 717044.02 | 3364105.62 |
| 39 | 717060.25 | 3364055.86 |
| 40 | 717074.73 | 3364005.56 |
| 41 | 717087.44 | 3363954.78 |
| 42 | 717098.38 | 3363903.59 |
| 43 | 717107.52 | 3363852.05 |
| 44 | 717114.86 | 3363800.22 |
| 45 | 717120.39 | 3363748.17 |
| 46 | 717124.09 | 3363695.95 |
| 47 | 717125.98 | 3363643.64 |
| 48 | 717126.03 | 3363591.30 |
| 49 | 717124.26 | 3363538.98 |
| 50 | 717120.66 | 3363486.76 |
| 51 | 717115.24 | 3363434.70 |
| 52 | 717108.01 | 3363382.85 |
| 53 | 717098.98 | 3363331.29 |
| 54 | 717088.15 | 3363280.08 |
| 55 | 717075.54 | 3363229.28 |
| 56 | 717061.16 | 3363178.94 |
| 57 | 717045.04 | 3363129.14 |
| 58 | 717027.19 | 3363079.94 |

| Обозначение характерных точек границ | Координаты МСК-49, зона 3 | |
|--|------------------------------|------------|
| | X | Y |
| 59 | 717007.63 | 3363031.38 |
| 60 | 716986.39 | 3362983.54 |
| 61 | 716963.49 | 3362936.47 |
| 62 | 716938.96 | 3362890.22 |
| 63 | 716912.84 | 3362844.86 |
| 64 | 716885.15 | 3362800.44 |
| 65 | 716855.92 | 3362757.02 |
| 66 | 716825.20 | 3362714.64 |
| 67 | 716793.01 | 3362673.35 |
| 68 | 716759.41 | 3362633.22 |
| 69 | 716724.42 | 3362594.28 |
| 70 | 716688.10 | 3362556.59 |
| 71 | 716650.48 | 3362520.19 |
| 72 | 716611.62 | 3362485.12 |
| 73 | 716571.55 | 3362451.44 |
| 74 | 716530.34 | 3362419.17 |
| 75 | 716488.02 | 3362388.35 |
| 76 | 716444.66 | 3362359.04 |
| 77 | 716400.29 | 3362331.25 |
| 78 | 716354.99 | 3362305.03 |
| 79 | 716308.80 | 3362280.41 |
| 80 | 716261.77 | 3362257.41 |
| 81 | 716213.97 | 3362236.07 |
| 82 | 716165.46 | 3362216.41 |
| 83 | 716123.12 | 3362200.95 |
| 84 | 716116.29 | 3362198.46 |
| 85 | 716066.52 | 3362182.23 |
| 86 | 716016.22 | 3362167.75 |
| 87 | 715965.44 | 3362155.03 |
| 88 | 715914.25 | 3362144.10 |
| 89 | 715862.71 | 3362134.95 |
| 90 | 715810.88 | 3362127.62 |
| 91 | 715758.83 | 3362122.09 |
| 92 | 715706.62 | 3362118.38 |
| 93 | 715654.31 | 3362116.50 |
| 94 | 715601.96 | 3362116.45 |
| 95 | 715549.64 | 3362118.22 |
| 96 | 715497.42 | 3362121.82 |
| 97 | 715445.36 | 3362127.24 |
| 98 | 715393.51 | 3362134.47 |
| 99 | 715341.95 | 3362143.50 |
| 100 | 715290.74 | 3362154.33 |

| Обозначение характерных точек границ | Координаты МСК-49, зона 3 | |
|--|------------------------------|------------|
| | X | Y |
| 101 | 715239.94 | 3362166.94 |
| 102 | 715189.61 | 3362181.32 |
| 103 | 715139.81 | 3362197.45 |
| 104 | 715090.60 | 3362215.30 |
| 105 | 715042.04 | 3362234.86 |
| 106 | 714994.20 | 3362256.10 |
| 107 | 714947.13 | 3362279.00 |
| 108 | 714900.89 | 3362303.52 |
| 109 | 714855.53 | 3362329.65 |
| 110 | 714811.11 | 3362357.34 |
| 111 | 714767.68 | 3362386.57 |
| 112 | 714725.30 | 3362417.29 |
| 113 | 714684.02 | 3362449.48 |
| 114 | 714643.88 | 3362483.08 |
| 115 | 714604.95 | 3362518.07 |
| 116 | 714567.26 | 3362554.39 |
| 117 | 714530.85 | 3362592.01 |
| 118 | 714495.79 | 3362630.87 |
| 119 | 714462.10 | 3362670.94 |
| 120 | 714429.83 | 3362712.15 |
| 121 | 714399.02 | 3362754.47 |
| 122 | 714369.70 | 3362797.83 |
| 123 | 714341.92 | 3362842.20 |
| 124 | 714315.70 | 3362887.50 |
| 125 | 714291.08 | 3362933.69 |
| 126 | 714268.08 | 3362980.72 |
| 127 | 714246.74 | 3363028.52 |
| 128 | 714227.08 | 3363077.03 |
| 129 | 714209.13 | 3363126.20 |
| 130 | 714192.90 | 3363175.97 |
| 131 | 714178.42 | 3363226.27 |
| 132 | 714165.71 | 3363277.05 |
| 133 | 714154.77 | 3363328.24 |
| 134 | 714145.63 | 3363379.78 |
| 135 | 714138.29 | 3363431.60 |
| 136 | 714132.76 | 3363483.66 |
| 137 | 714129.06 | 3363535.87 |
| 138 | 714127.18 | 3363588.18 |
| 139 | 714127.12 | 3363640.53 |
| 140 | 714128.90 | 3363692.84 |
| 141 | 714132.49 | 3363745.06 |
| 142 | 714137.91 | 3363797.13 |

| Обозначение характерных точек границ | Координаты МСК-49, зона 3 | |
|--|------------------------------|------------|
| | X | Y |
| 143 | 714145.14 | 3363848.97 |
| 144 | 714154.18 | 3363900.53 |
| 145 | 714165.01 | 3363951.74 |
| 146 | 714177.62 | 3364002.55 |
| 147 | 714192.00 | 3364052.88 |
| 148 | 714208.12 | 3364102.68 |
| 149 | 714225.97 | 3364151.89 |
| 150 | 714245.53 | 3364200.44 |
| 151 | 714266.77 | 3364248.28 |
| 152 | 714289.67 | 3364295.35 |
| 153 | 714314.20 | 3364341.60 |
| 154 | 714340.32 | 3364386.95 |
| 155 | 714368.02 | 3364431.37 |
| 156 | 714397.24 | 3364474.80 |
| 157 | 714427.97 | 3364517.18 |
| 158 | 714460.15 | 3364558.46 |
| 159 | 714493.76 | 3364598.60 |
| 160 | 714528.74 | 3364637.53 |
| 161 | 714565.06 | 3364675.22 |
| 162 | 714602.68 | 3364711.62 |
| 163 | 714641.54 | 3364746.69 |
| 164 | 714681.61 | 3364780.38 |
| 165 | 714722.82 | 3364812.65 |
| 166 | 714765.14 | 3364843.46 |
| 167 | 714808.50 | 3364872.77 |
| 168 | 714852.87 | 3364900.56 |
| 169 | 714898.17 | 3364926.78 |
| 170 | 714944.36 | 3364951.40 |
| 171 | 714991.39 | 3364974.40 |
| 172 | 715039.18 | 3364995.74 |
| 173 | 715087.70 | 3365015.39 |
| 174 | 715136.87 | 3365033.35 |
| 175 | 715186.63 | 3365049.58 |
| 176 | 715236.94 | 3365064.06 |
| 177 | 715287.71 | 3365076.77 |
| 178 | 715338.90 | 3365087.71 |
| 179 | 715390.44 | 3365096.85 |
| 180 | 715442.27 | 3365104.19 |
| 181 | 715494.32 | 3365109.72 |
| 182 | 715546.54 | 3365113.42 |
| 1 | 715598.85 | 3365115.30 |

| Обозначение характерных точек границ | Координаты МСК-49, зона 3 | |
|--|------------------------------|------------|
| | X | Y |
| Сектор 4.5 Набс от 551.19 до 559.92 м | | |
| 1 | 716794.25 | 3364556.78 |
| 2 | 716823.31 | 3364519.67 |
| 3 | 716854.12 | 3364477.35 |
| 4 | 716883.44 | 3364433.99 |
| 5 | 716911.23 | 3364389.62 |
| 6 | 716937.45 | 3364344.32 |
| 7 | 716962.07 | 3364298.13 |
| 8 | 716985.06 | 3364251.10 |
| 9 | 717006.40 | 3364203.31 |
| 10 | 717026.06 | 3364154.79 |
| 11 | 717044.02 | 3364105.62 |
| 12 | 717060.25 | 3364055.86 |
| 13 | 717074.73 | 3364005.56 |
| 14 | 717087.44 | 3363954.78 |
| 15 | 717098.38 | 3363903.59 |
| 16 | 717107.52 | 3363852.05 |
| 17 | 717114.86 | 3363800.22 |
| 18 | 717120.39 | 3363748.17 |
| 19 | 717124.09 | 3363695.95 |
| 20 | 717125.98 | 3363643.64 |
| 21 | 717126.03 | 3363591.30 |
| 22 | 717124.26 | 3363538.98 |
| 23 | 717120.66 | 3363486.76 |
| 24 | 717115.24 | 3363434.70 |
| 25 | 717108.01 | 3363382.85 |
| 26 | 717098.98 | 3363331.29 |
| 27 | 717088.15 | 3363280.08 |
| 28 | 717075.54 | 3363229.28 |
| 29 | 717061.16 | 3363178.94 |
| 30 | 717045.04 | 3363129.14 |
| 31 | 717027.19 | 3363079.94 |
| 32 | 717007.63 | 3363031.38 |
| 33 | 716986.39 | 3362983.54 |
| 34 | 716963.49 | 3362936.47 |
| 35 | 716938.96 | 3362890.22 |
| 36 | 716912.84 | 3362844.86 |
| 37 | 716885.15 | 3362800.44 |
| 38 | 716855.92 | 3362757.02 |
| 39 | 716825.20 | 3362714.64 |
| 40 | 716793.01 | 3362673.35 |

| Обозначение характерных точек границ | Координаты МСК-49, зона 3 | |
|--|------------------------------|------------|
| | X | Y |
| 41 | 716759.41 | 3362633.22 |
| 42 | 716724.42 | 3362594.28 |
| 43 | 716688.10 | 3362556.59 |
| 44 | 716650.48 | 3362520.19 |
| 45 | 716611.62 | 3362485.12 |
| 46 | 716571.55 | 3362451.44 |
| 47 | 716530.34 | 3362419.17 |
| 48 | 716488.02 | 3362388.35 |
| 49 | 716444.66 | 3362359.04 |
| 50 | 716400.29 | 3362331.25 |
| 51 | 716354.99 | 3362305.03 |
| 52 | 716308.80 | 3362280.41 |
| 53 | 716261.77 | 3362257.41 |
| 54 | 716213.97 | 3362236.07 |
| 55 | 716165.46 | 3362216.41 |
| 56 | 716123.12 | 3362200.95 |
| 57 | 716116.29 | 3362198.46 |
| 58 | 716066.52 | 3362182.23 |
| 59 | 716016.22 | 3362167.75 |
| 60 | 715965.44 | 3362155.03 |
| 61 | 715914.25 | 3362144.10 |
| 62 | 715862.71 | 3362134.95 |
| 63 | 715810.88 | 3362127.62 |
| 64 | 715758.83 | 3362122.09 |
| 65 | 715706.62 | 3362118.38 |
| 66 | 715654.31 | 3362116.50 |
| 67 | 715601.96 | 3362116.45 |
| 68 | 715549.64 | 3362118.22 |
| 69 | 715497.42 | 3362121.82 |
| 70 | 715445.36 | 3362127.24 |
| 71 | 715393.51 | 3362134.47 |
| 72 | 715341.95 | 3362143.50 |
| 73 | 715290.74 | 3362154.33 |
| 74 | 715239.94 | 3362166.94 |
| 75 | 715189.61 | 3362181.32 |
| 76 | 715139.81 | 3362197.45 |
| 77 | 715090.60 | 3362215.30 |
| 78 | 715042.04 | 3362234.86 |
| 79 | 714994.20 | 3362256.10 |
| 80 | 714947.13 | 3362279.00 |
| 81 | 714900.89 | 3362303.52 |
| 82 | 714855.53 | 3362329.65 |

| Обозначение характерных точек границ | Координаты МСК-49, зона 3 | |
|--|------------------------------|------------|
| | X | Y |
| 83 | 714811.11 | 3362357.34 |
| 84 | 714767.68 | 3362386.57 |
| 85 | 714725.30 | 3362417.29 |
| 86 | 714684.02 | 3362449.48 |
| 87 | 714643.88 | 3362483.08 |
| 88 | 714604.95 | 3362518.07 |
| 89 | 714567.26 | 3362554.39 |
| 90 | 714530.85 | 3362592.01 |
| 91 | 714495.79 | 3362630.87 |
| 92 | 714462.10 | 3362670.94 |
| 93 | 714429.83 | 3362712.15 |
| 94 | 714399.02 | 3362754.47 |
| 95 | 714369.70 | 3362797.83 |
| 96 | 714341.92 | 3362842.20 |
| 97 | 714315.70 | 3362887.50 |
| 98 | 714291.08 | 3362933.69 |
| 99 | 714268.08 | 3362980.72 |
| 100 | 714246.74 | 3363028.52 |
| 101 | 714227.08 | 3363077.03 |
| 102 | 714209.13 | 3363126.20 |
| 103 | 714192.90 | 3363175.97 |
| 104 | 714178.42 | 3363226.27 |
| 105 | 714165.71 | 3363277.05 |
| 106 | 714154.77 | 3363328.24 |
| 107 | 714145.63 | 3363379.78 |
| 108 | 714138.29 | 3363431.60 |
| 109 | 714132.76 | 3363483.66 |
| 110 | 714129.06 | 3363535.87 |
| 111 | 714127.18 | 3363588.18 |
| 112 | 714127.12 | 3363640.53 |
| 113 | 714128.90 | 3363692.84 |
| 114 | 714132.49 | 3363745.06 |
| 115 | 714137.91 | 3363797.13 |
| 116 | 714145.14 | 3363848.97 |
| 117 | 714154.18 | 3363900.53 |
| 118 | 714165.01 | 3363951.74 |
| 119 | 714177.62 | 3364002.55 |
| 120 | 714192.00 | 3364052.88 |
| 121 | 714208.12 | 3364102.68 |
| 122 | 714225.97 | 3364151.89 |
| 123 | 714245.53 | 3364200.44 |
| 124 | 714266.77 | 3364248.28 |

| Обозначение характерных точек границ | Координаты МСК-49, зона 3 | |
|--|------------------------------|------------|
| | X | Y |
| 125 | 714289.67 | 3364295.35 |
| 126 | 714314.20 | 3364341.60 |
| 127 | 714340.32 | 3364386.95 |
| 128 | 714363.56 | 3364424.22 |
| 129 | 713942.55 | 3364693.66 |
| 130 | 713911.57 | 3364643.97 |
| 131 | 713876.74 | 3364583.49 |
| 132 | 713844.04 | 3364521.83 |
| 133 | 713813.51 | 3364459.07 |
| 134 | 713785.19 | 3364395.29 |
| 135 | 713759.11 | 3364330.55 |
| 136 | 713735.30 | 3364264.94 |
| 137 | 713713.80 | 3364198.54 |
| 138 | 713694.64 | 3364131.43 |
| 139 | 713677.82 | 3364063.69 |
| 140 | 713663.38 | 3363995.41 |
| 141 | 713651.33 | 3363926.66 |
| 142 | 713641.69 | 3363857.54 |
| 143 | 713634.47 | 3363788.12 |
| 144 | 713629.67 | 3363718.49 |
| 145 | 713627.30 | 3363648.74 |
| 146 | 713627.38 | 3363578.94 |
| 147 | 713629.88 | 3363509.20 |
| 148 | 713634.82 | 3363439.58 |
| 149 | 713642.19 | 3363370.17 |
| 150 | 713651.98 | 3363301.07 |
| 151 | 713664.17 | 3363232.35 |
| 152 | 713678.75 | 3363164.09 |
| 153 | 713695.70 | 3363096.39 |
| 154 | 713715.01 | 3363029.32 |
| 155 | 713736.64 | 3362962.97 |
| 156 | 713760.58 | 3362897.41 |
| 157 | 713786.79 | 3362832.72 |
| 158 | 713815.25 | 3362768.99 |
| 159 | 713845.91 | 3362706.29 |
| 160 | 713878.74 | 3362644.70 |
| 161 | 713913.70 | 3362584.29 |
| 162 | 713950.74 | 3362525.14 |
| 163 | 713989.83 | 3362467.32 |
| 164 | 714030.91 | 3362410.90 |
| 165 | 714073.94 | 3362355.94 |
| 166 | 714118.86 | 3362302.53 |

| Обозначение характерных точек границ | Координаты МСК-49, зона 3 | |
|--|------------------------------|------------|
| | X | Y |
| 167 | 714165.61 | 3362250.71 |
| 168 | 714214.15 | 3362200.55 |
| 169 | 714264.40 | 3362152.12 |
| 170 | 714316.32 | 3362105.47 |
| 171 | 714369.83 | 3362060.66 |
| 172 | 714424.87 | 3362017.75 |
| 173 | 714481.38 | 3361976.79 |
| 174 | 714539.28 | 3361937.82 |
| 175 | 714598.51 | 3361900.89 |
| 176 | 714658.99 | 3361866.06 |
| 177 | 714720.65 | 3361833.36 |
| 178 | 714783.41 | 3361802.83 |
| 179 | 714847.20 | 3361774.50 |
| 180 | 714911.94 | 3361748.43 |
| 181 | 714977.55 | 3361724.62 |
| 182 | 715043.95 | 3361703.12 |
| 183 | 715111.06 | 3361683.96 |
| 184 | 715178.80 | 3361667.14 |
| 185 | 715247.08 | 3361652.70 |
| 186 | 715315.83 | 3361640.65 |
| 187 | 715384.95 | 3361631.01 |
| 188 | 715454.37 | 3361623.79 |
| 189 | 715524.00 | 3361618.99 |
| 190 | 715593.75 | 3361616.63 |
| 191 | 715663.55 | 3361616.70 |
| 192 | 715733.30 | 3361619.21 |
| 193 | 715802.92 | 3361624.15 |
| 194 | 715872.32 | 3361631.52 |
| 195 | 715941.43 | 3361641.30 |
| 196 | 716010.15 | 3361653.49 |
| 197 | 716078.40 | 3361668.07 |
| 198 | 716146.10 | 3361685.03 |
| 199 | 716213.17 | 3361704.34 |
| 200 | 716279.53 | 3361725.97 |
| 201 | 716345.09 | 3361749.91 |
| 202 | 716351.29 | 3361752.42 |
| 203 | 716409.78 | 3361776.13 |
| 204 | 716473.51 | 3361804.58 |
| 205 | 716536.20 | 3361835.24 |
| 206 | 716597.80 | 3361868.07 |
| 207 | 716658.20 | 3361903.03 |
| 208 | 716717.35 | 3361940.08 |

| Обозначение характерных точек границ | Координаты МСК-49, зона 3 | |
|--|------------------------------|------------|
| | X | Y |
| 209 | 716775.17 | 3361979.17 |
| 210 | 716831.60 | 3362020.25 |
| 211 | 716886.55 | 3362063.28 |
| 212 | 716939.97 | 3362108.20 |
| 213 | 716991.79 | 3362154.95 |
| 214 | 717041.94 | 3362203.49 |
| 215 | 717090.37 | 3362253.74 |
| 216 | 717137.02 | 3362305.66 |
| 217 | 717181.83 | 3362359.17 |
| 218 | 717224.74 | 3362414.21 |
| 219 | 717265.70 | 3362470.72 |
| 220 | 717304.67 | 3362528.62 |
| 221 | 717341.59 | 3362587.85 |
| 222 | 717376.43 | 3362648.33 |
| 223 | 717409.13 | 3362709.99 |
| 224 | 717439.66 | 3362772.75 |
| 225 | 717467.98 | 3362836.54 |
| 226 | 717494.06 | 3362901.28 |
| 227 | 717517.86 | 3362966.89 |
| 228 | 717539.36 | 3363033.29 |
| 229 | 717558.53 | 3363100.40 |
| 230 | 717575.34 | 3363168.14 |
| 231 | 717589.78 | 3363236.42 |
| 232 | 717601.83 | 3363305.17 |
| 233 | 717611.47 | 3363374.29 |
| 234 | 717618.69 | 3363443.71 |
| 235 | 717623.49 | 3363513.34 |
| 236 | 717625.85 | 3363583.09 |
| 237 | 717625.78 | 3363652.89 |
| 238 | 717623.27 | 3363722.64 |
| 239 | 717618.33 | 3363792.26 |
| 240 | 717610.96 | 3363861.66 |
| 241 | 717601.17 | 3363930.76 |
| 242 | 717588.98 | 3363999.48 |
| 243 | 717574.40 | 3364067.74 |
| 244 | 717557.44 | 3364135.44 |
| 245 | 717538.13 | 3364202.51 |
| 246 | 717516.50 | 3364268.86 |
| 247 | 717492.56 | 3364334.42 |
| 248 | 717466.35 | 3364399.11 |
| 249 | 717437.89 | 3364462.84 |
| 250 | 717407.23 | 3364525.53 |

| Обозначение характерных точек границ | Координаты МСК-49, зона 3 | |
|--|------------------------------|------------|
| | X | Y |
| 251 | 717374.40 | 3364587.12 |
| 252 | 717339.44 | 3364647.53 |
| 253 | 717302.39 | 3364706.68 |
| 254 | 717263.30 | 3364764.50 |
| 255 | 717222.22 | 3364820.92 |
| 256 | 717183.48 | 3364870.40 |
| 1 | 716794.25 | 3364556.78 |
| Сектор 4.6 Набс от 580 м | | |
| 1 | 716794.25 | 3364556.78 |
| 2 | 717183.48 | 3364870.40 |
| 3 | 717179.20 | 3364875.87 |
| 4 | 717134.28 | 3364929.29 |
| 5 | 717087.52 | 3364981.11 |
| 6 | 717038.99 | 3365031.26 |
| 7 | 716988.73 | 3365079.69 |
| 8 | 716936.82 | 3365126.34 |
| 9 | 716883.31 | 3365171.15 |
| 10 | 716865.01 | 3365185.41 |
| 11 | 716555.40 | 3364793.04 |
| 12 | 716569.13 | 3364782.34 |
| 13 | 716609.26 | 3364748.73 |
| 14 | 716648.20 | 3364713.75 |
| 15 | 716685.89 | 3364677.42 |
| 16 | 716722.29 | 3364639.81 |
| 17 | 716757.35 | 3364600.95 |
| 18 | 716791.04 | 3364560.88 |
| 1 | 716794.25 | 3364556.78 |
| Сектор 4.7 Набс от 680 м | | |
| 1 | 715942.42 | 3365081.70 |
| 2 | 715962.41 | 3365077.47 |
| 3 | 716013.21 | 3365064.86 |
| 4 | 716063.54 | 3365050.49 |
| 5 | 716113.34 | 3365034.36 |
| 6 | 716162.55 | 3365016.51 |
| 7 | 716211.10 | 3364996.95 |
| 8 | 716258.94 | 3364975.71 |
| 9 | 716306.01 | 3364952.81 |
| 10 | 716352.26 | 3364928.29 |
| 11 | 716397.62 | 3364902.16 |
| 12 | 716442.04 | 3364874.47 |

| Обозначение характерных точек границ | Координаты МСК-49, зона 3 | |
|--|------------------------------|------------|
| | X | Y |
| 13 | 716485.46 | 3364845.24 |
| 14 | 716527.84 | 3364814.52 |
| 15 | 716555.40 | 3364793.04 |
| 16 | 716865.01 | 3365185.41 |
| 17 | 716828.26 | 3365214.06 |
| 18 | 716771.76 | 3365255.02 |
| 19 | 716713.85 | 3365293.99 |
| 20 | 716654.63 | 3365330.91 |
| 21 | 716594.15 | 3365365.75 |
| 22 | 716532.49 | 3365398.45 |
| 23 | 716469.73 | 3365428.98 |
| 24 | 716405.94 | 3365457.30 |
| 25 | 716341.20 | 3365483.38 |
| 26 | 716275.59 | 3365507.18 |
| 27 | 716209.19 | 3365528.68 |
| 28 | 716142.09 | 3365547.84 |
| 29 | 716074.35 | 3365564.66 |
| 30 | 716047.70 | 3365570.29 |
| 1 | 715942.42 | 3365081.70 |
| Сектор 4.8 Набс от 603 м | | |
| 1 | 715780.92 | 3365107.37 |
| 2 | 715807.79 | 3365104.57 |
| 3 | 715859.63 | 3365097.34 |
| 4 | 715911.19 | 3365088.30 |
| 5 | 715942.42 | 3365081.70 |
| 6 | 716047.70 | 3365570.29 |
| 7 | 716006.07 | 3365579.10 |
| 8 | 715937.32 | 3365591.15 |
| 9 | 715868.20 | 3365600.79 |
| 10 | 715832.37 | 3365604.52 |
| 1 | 715780.92 | 3365107.37 |
| Сектор 4.9 Набс от 584 м | | |
| 1 | 715157.32 | 3365040.02 |
| 2 | 715186.63 | 3365049.58 |
| 3 | 715236.94 | 3365064.06 |
| 4 | 715287.71 | 3365076.77 |
| 5 | 715338.90 | 3365087.71 |
| 6 | 715390.44 | 3365096.85 |
| 7 | 715442.27 | 3365104.19 |
| 8 | 715494.32 | 3365109.72 |

| Обозначение характерных точек границ | Координаты МСК-49, зона 3 | |
|--|------------------------------|------------|
| | X | Y |
| 9 | 715546.54 | 3365113.42 |
| 10 | 715598.85 | 3365115.30 |
| 11 | 715651.19 | 3365115.36 |
| 12 | 715703.51 | 3365113.58 |
| 13 | 715755.73 | 3365109.99 |
| 14 | 715780.92 | 3365107.37 |
| 15 | 715832.37 | 3365604.52 |
| 16 | 715798.78 | 3365608.01 |
| 17 | 715729.15 | 3365612.81 |
| 18 | 715659.40 | 3365615.17 |
| 19 | 715589.60 | 3365615.10 |
| 20 | 715519.86 | 3365612.59 |
| 21 | 715450.24 | 3365607.65 |
| 22 | 715380.83 | 3365600.28 |
| 23 | 715311.73 | 3365590.50 |
| 24 | 715243.01 | 3365578.31 |
| 25 | 715174.76 | 3365563.72 |
| 26 | 715107.06 | 3365546.77 |
| 27 | 715039.99 | 3365527.46 |
| 28 | 715000.90 | 3365514.72 |
| 1 | 715157.32 | 3365040.02 |
| Сектор 4.10 Набс от 584 м | | |
| 1 | 714754.19 | 3364835.49 |
| 2 | 714765.14 | 3364843.46 |
| 3 | 714808.50 | 3364872.77 |
| 4 | 714852.87 | 3364900.56 |
| 5 | 714898.17 | 3364926.78 |
| 6 | 714944.36 | 3364951.40 |
| 7 | 714991.39 | 3364974.40 |
| 8 | 715039.18 | 3364995.74 |
| 9 | 715087.70 | 3365015.39 |
| 10 | 715136.87 | 3365033.35 |
| 11 | 715157.32 | 3365040.02 |
| 12 | 715000.90 | 3365514.72 |
| 13 | 714973.63 | 3365505.83 |
| 14 | 714908.07 | 3365481.89 |
| 15 | 714843.39 | 3365455.68 |
| 16 | 714779.66 | 3365427.22 |
| 17 | 714716.96 | 3365396.56 |
| 18 | 714655.37 | 3365363.73 |
| 19 | 714594.96 | 3365328.77 |

| Обозначение характерных точек границ | Координаты МСК-49, зона 3 | |
|---|------------------------------|------------|
| | X | Y |
| 20 | 714535.82 | 3365291.73 |
| 21 | 714477.99 | 3365252.64 |
| 22 | 714463.40 | 3365242.01 |
| 1 | 714754.19 | 3364835.49 |
| Сектор 4.11 Набс от 583 м | | |
| 1 | 714363.56 | 3364424.22 |
| 2 | 714368.02 | 3364431.37 |
| 3 | 714397.24 | 3364474.80 |
| 4 | 714427.97 | 3364517.18 |
| 5 | 714460.15 | 3364558.46 |
| 6 | 714493.76 | 3364598.60 |
| 7 | 714528.74 | 3364637.53 |
| 8 | 714565.06 | 3364675.22 |
| 9 | 714602.68 | 3364711.62 |
| 10 | 714641.54 | 3364746.69 |
| 11 | 714681.61 | 3364780.38 |
| 12 | 714722.82 | 3364812.65 |
| 13 | 714754.19 | 3364835.49 |
| 14 | 714463.40 | 3365242.01 |
| 15 | 714421.57 | 3365211.56 |
| 16 | 714366.62 | 3365168.53 |
| 17 | 714313.20 | 3365123.62 |
| 18 | 714261.38 | 3365076.86 |
| 19 | 714211.23 | 3365028.33 |
| 20 | 714162.80 | 3364978.07 |
| 21 | 714116.15 | 3364926.16 |
| 22 | 714071.34 | 3364872.65 |
| 23 | 714028.43 | 3364817.61 |
| 24 | 713987.47 | 3364761.10 |
| 25 | 713948.50 | 3364703.20 |
| 26 | 713942.55 | 3364693.66 |
| 1 | 714363.56 | 3364424.22 |
| Сектор 4.12 Набс от 559.92 м до 568.65 м | | |
| 1 | 713942.55 | 3364693.66 |
| 2 | 713911.57 | 3364643.97 |
| 3 | 713876.74 | 3364583.49 |
| 4 | 713844.04 | 3364521.83 |
| 5 | 713813.51 | 3364459.07 |
| 6 | 713785.19 | 3364395.29 |
| 7 | 713759.11 | 3364330.55 |

| Обозначение характерных точек границ | Координаты МСК-49, зона 3 | |
|--|------------------------------|------------|
| | X | Y |
| 8 | 713735.30 | 3364264.94 |
| 9 | 713713.80 | 3364198.54 |
| 10 | 713694.64 | 3364131.43 |
| 11 | 713677.82 | 3364063.69 |
| 12 | 713663.38 | 3363995.41 |
| 13 | 713651.33 | 3363926.66 |
| 14 | 713641.69 | 3363857.54 |
| 15 | 713634.47 | 3363788.12 |
| 16 | 713629.67 | 3363718.49 |
| 17 | 713627.30 | 3363648.74 |
| 18 | 713627.38 | 3363578.94 |
| 19 | 713629.88 | 3363509.20 |
| 20 | 713634.82 | 3363439.58 |
| 21 | 713642.19 | 3363370.17 |
| 22 | 713651.98 | 3363301.07 |
| 23 | 713664.17 | 3363232.35 |
| 24 | 713678.75 | 3363164.09 |
| 25 | 713695.70 | 3363096.39 |
| 26 | 713715.01 | 3363029.32 |
| 27 | 713736.64 | 3362962.97 |
| 28 | 713760.58 | 3362897.41 |
| 29 | 713786.79 | 3362832.72 |
| 30 | 713815.25 | 3362768.99 |
| 31 | 713845.91 | 3362706.29 |
| 32 | 713878.74 | 3362644.70 |
| 33 | 713913.70 | 3362584.29 |
| 34 | 713950.74 | 3362525.14 |
| 35 | 713989.83 | 3362467.32 |
| 36 | 714030.91 | 3362410.90 |
| 37 | 714073.94 | 3362355.94 |
| 38 | 714118.86 | 3362302.53 |
| 39 | 714165.61 | 3362250.71 |
| 40 | 714214.15 | 3362200.55 |
| 41 | 714264.40 | 3362152.12 |
| 42 | 714316.32 | 3362105.47 |
| 43 | 714369.83 | 3362060.66 |
| 44 | 714424.87 | 3362017.75 |
| 45 | 714481.38 | 3361976.79 |
| 46 | 714539.28 | 3361937.82 |
| 47 | 714598.51 | 3361900.89 |
| 48 | 714658.99 | 3361866.06 |
| 49 | 714720.65 | 3361833.36 |

| Обозначение характерных точек границ | Координаты МСК-49, зона 3 | |
|--|------------------------------|------------|
| | X | Y |
| 50 | 714783.41 | 3361802.83 |
| 51 | 714847.20 | 3361774.50 |
| 52 | 714911.94 | 3361748.43 |
| 53 | 714977.55 | 3361724.62 |
| 54 | 715043.95 | 3361703.12 |
| 55 | 715111.06 | 3361683.96 |
| 56 | 715178.80 | 3361667.14 |
| 57 | 715247.08 | 3361652.70 |
| 58 | 715315.83 | 3361640.65 |
| 59 | 715384.95 | 3361631.01 |
| 60 | 715454.37 | 3361623.79 |
| 61 | 715524.00 | 3361618.99 |
| 62 | 715593.75 | 3361616.63 |
| 63 | 715663.55 | 3361616.70 |
| 64 | 715733.30 | 3361619.21 |
| 65 | 715802.92 | 3361624.15 |
| 66 | 715872.32 | 3361631.52 |
| 67 | 715941.43 | 3361641.30 |
| 68 | 716010.15 | 3361653.49 |
| 69 | 716078.40 | 3361668.07 |
| 70 | 716146.10 | 3361685.03 |
| 71 | 716213.17 | 3361704.34 |
| 72 | 716279.53 | 3361725.97 |
| 73 | 716345.09 | 3361749.91 |
| 74 | 716351.29 | 3361752.42 |
| 75 | 716409.78 | 3361776.13 |
| 76 | 716473.51 | 3361804.58 |
| 77 | 716536.20 | 3361835.24 |
| 78 | 716597.80 | 3361868.07 |
| 79 | 716658.20 | 3361903.03 |
| 80 | 716717.35 | 3361940.08 |
| 81 | 716775.17 | 3361979.17 |
| 82 | 716831.60 | 3362020.25 |
| 83 | 716886.55 | 3362063.28 |
| 84 | 716939.97 | 3362108.20 |
| 85 | 716991.79 | 3362154.95 |
| 86 | 717041.94 | 3362203.49 |
| 87 | 717090.37 | 3362253.74 |
| 88 | 717137.02 | 3362305.66 |
| 89 | 717181.83 | 3362359.17 |
| 90 | 717224.74 | 3362414.21 |
| 91 | 717265.70 | 3362470.72 |

| Обозначение характерных точек границ | Координаты МСК-49, зона 3 | |
|--|------------------------------|------------|
| | X | Y |
| 92 | 717304.67 | 3362528.62 |
| 93 | 717341.59 | 3362587.85 |
| 94 | 717376.43 | 3362648.33 |
| 95 | 717409.13 | 3362709.99 |
| 96 | 717439.66 | 3362772.75 |
| 97 | 717467.98 | 3362836.54 |
| 98 | 717494.06 | 3362901.28 |
| 99 | 717517.86 | 3362966.89 |
| 100 | 717539.36 | 3363033.29 |
| 101 | 717558.53 | 3363100.40 |
| 102 | 717575.34 | 3363168.14 |
| 103 | 717589.78 | 3363236.42 |
| 104 | 717601.83 | 3363305.17 |
| 105 | 717611.47 | 3363374.29 |
| 106 | 717618.69 | 3363443.71 |
| 107 | 717623.49 | 3363513.34 |
| 108 | 717625.85 | 3363583.09 |
| 109 | 717625.78 | 3363652.89 |
| 110 | 717623.27 | 3363722.64 |
| 111 | 717618.33 | 3363792.26 |
| 112 | 717610.96 | 3363861.66 |
| 113 | 717601.17 | 3363930.76 |
| 114 | 717588.98 | 3363999.48 |
| 115 | 717574.40 | 3364067.74 |
| 116 | 717557.44 | 3364135.44 |
| 117 | 717538.13 | 3364202.51 |
| 118 | 717516.50 | 3364268.86 |
| 119 | 717492.56 | 3364334.42 |
| 120 | 717466.35 | 3364399.11 |
| 121 | 717437.89 | 3364462.84 |
| 122 | 717407.23 | 3364525.53 |
| 123 | 717374.40 | 3364587.12 |
| 124 | 717339.44 | 3364647.53 |
| 125 | 717302.39 | 3364706.68 |
| 126 | 717263.30 | 3364764.50 |
| 127 | 717222.22 | 3364820.92 |
| 128 | 717183.48 | 3364870.40 |
| 129 | 717152.71 | 3365184.02 |
| 130 | 717621.13 | 3365122.18 |
| 131 | 717672.48 | 3365051.65 |
| 132 | 717721.35 | 3364979.37 |
| 133 | 717767.65 | 3364905.44 |

| Обозначение характерных точек границ | Координаты МСК-49, зона 3 | |
|--|------------------------------|------------|
| | X | Y |
| 134 | 717811.35 | 3364829.93 |
| 135 | 717852.39 | 3364752.94 |
| 136 | 717890.72 | 3364674.57 |
| 137 | 717926.29 | 3364594.91 |
| 138 | 717959.05 | 3364514.05 |
| 139 | 717988.98 | 3364432.11 |
| 140 | 718016.02 | 3364349.16 |
| 141 | 718040.16 | 3364265.32 |
| 142 | 718061.35 | 3364180.70 |
| 143 | 718079.58 | 3364095.38 |
| 144 | 718094.82 | 3364009.48 |
| 145 | 718107.05 | 3363923.10 |
| 146 | 718116.26 | 3363836.35 |
| 147 | 718122.44 | 3363749.32 |
| 148 | 718125.58 | 3363662.14 |
| 149 | 718125.67 | 3363574.89 |
| 150 | 718122.71 | 3363487.70 |
| 151 | 718116.72 | 3363400.67 |
| 152 | 718107.69 | 3363313.89 |
| 153 | 718095.64 | 3363227.49 |
| 154 | 718080.58 | 3363141.55 |
| 155 | 718062.53 | 3363056.20 |
| 156 | 718041.51 | 3362971.53 |
| 157 | 718017.56 | 3362887.64 |
| 158 | 717990.68 | 3362804.64 |
| 159 | 717960.93 | 3362722.63 |
| 160 | 717928.33 | 3362641.70 |
| 161 | 717892.93 | 3362561.96 |
| 162 | 717854.77 | 3362483.51 |
| 163 | 717813.89 | 3362406.44 |
| 164 | 717770.35 | 3362330.84 |
| 165 | 717724.20 | 3362256.80 |
| 166 | 717675.49 | 3362184.43 |
| 167 | 717624.28 | 3362113.79 |
| 168 | 717570.64 | 3362044.99 |
| 169 | 717514.63 | 3361978.10 |
| 170 | 717456.32 | 3361913.20 |
| 171 | 717395.79 | 3361850.38 |
| 172 | 717333.09 | 3361789.71 |
| 173 | 717268.32 | 3361731.27 |
| 174 | 717201.55 | 3361675.12 |
| 175 | 717132.85 | 3361621.33 |

| Обозначение характерных точек границ | Координаты МСК-49, зона 3 | |
|--|------------------------------|------------|
| | X | Y |
| 176 | 717062.33 | 3361569.98 |
| 177 | 716990.05 | 3361521.12 |
| 178 | 716916.11 | 3361474.81 |
| 179 | 716840.60 | 3361431.11 |
| 180 | 716763.61 | 3361390.07 |
| 181 | 716685.24 | 3361351.75 |
| 182 | 716605.58 | 3361316.18 |
| 183 | 716578.73 | 3361305.30 |
| 184 | 716524.72 | 3361283.41 |
| 185 | 716442.77 | 3361253.49 |
| 186 | 716359.83 | 3361226.44 |
| 187 | 716275.99 | 3361202.31 |
| 188 | 716191.36 | 3361181.11 |
| 189 | 716106.04 | 3361162.89 |
| 190 | 716020.14 | 3361147.65 |
| 191 | 715933.76 | 3361135.42 |
| 192 | 715847.00 | 3361126.21 |
| 193 | 715759.98 | 3361120.03 |
| 194 | 715672.79 | 3361116.89 |
| 195 | 715585.55 | 3361116.80 |
| 196 | 715498.36 | 3361119.76 |
| 197 | 715411.32 | 3361125.75 |
| 198 | 715324.54 | 3361134.78 |
| 199 | 715238.14 | 3361146.84 |
| 200 | 715152.20 | 3361161.90 |
| 201 | 715066.85 | 3361179.95 |
| 202 | 714982.18 | 3361200.96 |
| 203 | 714898.29 | 3361224.93 |
| 204 | 714815.29 | 3361251.80 |
| 205 | 714733.28 | 3361281.55 |
| 206 | 714652.35 | 3361314.15 |
| 207 | 714572.61 | 3361349.55 |
| 208 | 714494.16 | 3361387.72 |
| 209 | 714417.09 | 3361428.60 |
| 210 | 714341.49 | 3361472.14 |
| 211 | 714267.46 | 3361518.29 |
| 212 | 714195.08 | 3361567.01 |
| 213 | 714124.44 | 3361618.21 |
| 214 | 714055.64 | 3361671.85 |
| 215 | 713988.75 | 3361727.86 |
| 216 | 713923.86 | 3361786.17 |
| 217 | 713861.04 | 3361846.71 |

| Обозначение характерных точек границ | Координаты МСК-49, зона 3 | |
|--|------------------------------|------------|
| | X | Y |
| 218 | 713800.37 | 3361909.41 |
| 219 | 713741.92 | 3361974.18 |
| 220 | 713685.78 | 3362040.95 |
| 221 | 713632.00 | 3362109.65 |
| 222 | 713580.64 | 3362180.18 |
| 223 | 713531.78 | 3362252.45 |
| 224 | 713485.48 | 3362326.39 |
| 225 | 713441.78 | 3362401.90 |
| 226 | 713400.74 | 3362478.89 |
| 227 | 713362.41 | 3362557.26 |
| 228 | 713326.85 | 3362636.93 |
| 229 | 713294.08 | 3362717.78 |
| 230 | 713264.16 | 3362799.73 |
| 231 | 713237.12 | 3362882.68 |
| 232 | 713212.98 | 3362966.51 |
| 233 | 713191.79 | 3363051.14 |
| 234 | 713173.56 | 3363136.46 |
| 235 | 713158.33 | 3363222.36 |
| 236 | 713146.09 | 3363308.74 |
| 237 | 713136.89 | 3363395.50 |
| 238 | 713130.71 | 3363482.52 |
| 239 | 713127.58 | 3363569.71 |
| 240 | 713127.49 | 3363656.95 |
| 241 | 713130.44 | 3363744.14 |
| 242 | 713136.44 | 3363831.18 |
| 243 | 713145.47 | 3363917.95 |
| 244 | 713157.52 | 3364004.35 |
| 245 | 713172.58 | 3364090.29 |
| 246 | 713190.63 | 3364175.64 |
| 247 | 713211.65 | 3364260.31 |
| 248 | 713235.61 | 3364344.20 |
| 249 | 713262.49 | 3364427.20 |
| 250 | 713292.24 | 3364509.21 |
| 251 | 713324.84 | 3364590.13 |
| 252 | 713360.24 | 3364669.87 |
| 253 | 713398.41 | 3364748.32 |
| 254 | 713439.28 | 3364825.39 |
| 255 | 713482.83 | 3364900.99 |
| 256 | 713521.54 | 3364963.09 |
| 1 | 713942.55 | 3364693.66 |
| Сектор 4.13 Набс от 655 м | | |

| Обозначение характерных точек границ | Координаты МСК-49, зона 3 | |
|--|------------------------------|------------|
| | X | Y |
| 1 | 716865.01 | 3365185.41 |
| 2 | 716883.31 | 3365171.15 |
| 3 | 716936.82 | 3365126.34 |
| 4 | 716988.73 | 3365079.69 |
| 5 | 717038.99 | 3365031.26 |
| 6 | 717087.52 | 3364981.11 |
| 7 | 717134.28 | 3364929.29 |
| 8 | 717179.20 | 3364875.87 |
| 9 | 717183.48 | 3364870.40 |
| 10 | 717572.71 | 3365184.02 |
| 11 | 717567.35 | 3365190.87 |
| 12 | 717511.20 | 3365257.64 |
| 13 | 717452.76 | 3365322.41 |
| 14 | 717392.09 | 3365385.10 |
| 15 | 717329.27 | 3365445.64 |
| 16 | 717264.37 | 3365503.95 |
| 17 | 717197.49 | 3365559.96 |
| 18 | 717174.62 | 3365577.78 |
| 1 | 716865.01 | 3365185.41 |
| Сектор 4.14 Набс от 850 м | | |
| 1 | 716047.70 | 3365570.29 |
| 2 | 716074.35 | 3365564.66 |
| 3 | 716142.09 | 3365547.84 |
| 4 | 716209.19 | 3365528.68 |
| 5 | 716275.59 | 3365507.18 |
| 6 | 716341.20 | 3365483.38 |
| 7 | 716405.94 | 3365457.30 |
| 8 | 716469.73 | 3365428.98 |
| 9 | 716532.49 | 3365398.45 |
| 10 | 716594.15 | 3365365.75 |
| 11 | 716654.63 | 3365330.91 |
| 12 | 716713.85 | 3365293.99 |
| 13 | 716771.76 | 3365255.02 |
| 14 | 716828.26 | 3365214.06 |
| 15 | 716865.01 | 3365185.41 |
| 16 | 717174.62 | 3365577.78 |
| 17 | 717128.68 | 3365613.60 |
| 18 | 717058.05 | 3365664.80 |
| 19 | 716985.67 | 3365713.51 |
| 20 | 716911.64 | 3365759.66 |
| 21 | 716836.04 | 3365803.21 |

| Обозначение характерных точек границ | Координаты МСК-49, зона 3 | |
|--|------------------------------|------------|
| | X | Y |
| 22 | 716758.97 | 3365844.08 |
| 23 | 716680.52 | 3365882.24 |
| 24 | 716600.78 | 3365917.65 |
| 25 | 716519.86 | 3365950.24 |
| 26 | 716437.85 | 3365980.00 |
| 27 | 716354.85 | 3366006.87 |
| 28 | 716270.96 | 3366030.83 |
| 29 | 716186.29 | 3366051.84 |
| 30 | 716152.98 | 3366058.89 |
| 1 | 716047.70 | 3365570.29 |
| Сектор 4.15 Набс от 659 м | | |
| 1 | 715832.37 | 3365604.52 |
| 2 | 715868.20 | 3365600.79 |
| 3 | 715937.32 | 3365591.15 |
| 4 | 716006.07 | 3365579.10 |
| 5 | 716047.70 | 3365570.29 |
| 6 | 716152.98 | 3366058.89 |
| 7 | 716100.94 | 3366069.89 |
| 8 | 716015.00 | 3366084.95 |
| 9 | 715928.60 | 3366097.01 |
| 10 | 715883.82 | 3366101.67 |
| 1 | 715832.37 | 3365604.52 |
| Сектор 4.16 Набс от 693 м | | |
| 1 | 715000.90 | 3365514.72 |
| 2 | 715039.99 | 3365527.46 |
| 3 | 715107.06 | 3365546.77 |
| 4 | 715174.76 | 3365563.72 |
| 5 | 715243.01 | 3365578.31 |
| 6 | 715311.73 | 3365590.50 |
| 7 | 715380.83 | 3365600.28 |
| 8 | 715450.24 | 3365607.65 |
| 9 | 715519.86 | 3365612.59 |
| 10 | 715589.60 | 3365615.10 |
| 11 | 715659.40 | 3365615.17 |
| 12 | 715729.15 | 3365612.81 |
| 13 | 715798.78 | 3365608.01 |
| 14 | 715832.37 | 3365604.52 |
| 15 | 715883.82 | 3366101.67 |
| 16 | 715841.83 | 3366106.03 |
| 17 | 715754.79 | 3366112.03 |

| Обозначение характерных точек границ | Координаты МСК-49, зона 3 | |
|--|------------------------------|------------|
| | X | Y |
| 18 | 715667.60 | 3366114.98 |
| 19 | 715580.36 | 3366114.89 |
| 20 | 715493.18 | 3366111.76 |
| 21 | 715406.15 | 3366105.58 |
| 22 | 715319.40 | 3366096.37 |
| 23 | 715233.02 | 3366084.14 |
| 24 | 715147.12 | 3366068.90 |
| 25 | 715061.80 | 3366050.68 |
| 26 | 714977.18 | 3366029.48 |
| 27 | 714893.34 | 3366005.35 |
| 28 | 714844.48 | 3365989.42 |
| 1 | 715000.90 | 3365514.72 |
| Сектор 4.17 Набс от 617 м | | |
| 1 | 714463.40 | 3365242.01 |
| 2 | 714477.99 | 3365252.64 |
| 3 | 714535.82 | 3365291.73 |
| 4 | 714594.96 | 3365328.77 |
| 5 | 714655.37 | 3365363.73 |
| 6 | 714716.96 | 3365396.56 |
| 7 | 714779.66 | 3365427.22 |
| 8 | 714843.39 | 3365455.68 |
| 9 | 714908.07 | 3365481.89 |
| 10 | 714973.63 | 3365505.83 |
| 11 | 715000.90 | 3365514.72 |
| 12 | 714844.48 | 3365989.42 |
| 13 | 714810.40 | 3365978.30 |
| 14 | 714728.45 | 3365948.38 |
| 15 | 714647.59 | 3365915.62 |
| 16 | 714567.93 | 3365880.05 |
| 17 | 714489.56 | 3365841.73 |
| 18 | 714412.57 | 3365800.69 |
| 19 | 714337.06 | 3365756.99 |
| 20 | 714263.13 | 3365710.68 |
| 21 | 714190.85 | 3365661.82 |
| 22 | 714172.60 | 3365648.54 |
| 1 | 714463.40 | 3365242.01 |
| Сектор 4.18 Набс от 603 м | | |
| 1 | 713942.55 | 3364693.66 |
| 2 | 713948.50 | 3364703.20 |

| Обозначение характерных точек границ | Координаты МСК-49, зона 3 | |
|--|------------------------------|------------|
| | X | Y |
| 3 | 713987.47 | 3364761.10 |
| 4 | 714028.43 | 3364817.61 |
| 5 | 714071.34 | 3364872.65 |
| 6 | 714116.15 | 3364926.16 |
| 7 | 714162.80 | 3364978.07 |
| 8 | 714211.23 | 3365028.33 |
| 9 | 714261.38 | 3365076.86 |
| 10 | 714313.20 | 3365123.62 |
| 11 | 714366.62 | 3365168.53 |
| 12 | 714421.57 | 3365211.56 |
| 13 | 714463.40 | 3365242.01 |
| 14 | 714172.60 | 3365648.54 |
| 15 | 714120.33 | 3365610.47 |
| 16 | 714051.63 | 3365556.69 |
| 17 | 713984.86 | 3365500.54 |
| 18 | 713920.09 | 3365442.10 |
| 19 | 713857.39 | 3365381.43 |
| 20 | 713796.86 | 3365318.61 |
| 21 | 713738.55 | 3365253.72 |
| 22 | 713682.54 | 3365186.83 |
| 23 | 713628.90 | 3365118.03 |
| 24 | 713577.69 | 3365047.40 |
| 25 | 713528.98 | 3364975.02 |
| 26 | 713521.54 | 3364963.09 |
| 1 | 713942.55 | 3364693.66 |
| Сектор 4.19 Набс от 568.65 до 577.38 м | | |
| 1 | 713521.54 | 3364963.09 |
| 2 | 713482.83 | 3364900.99 |
| 3 | 713439.28 | 3364825.39 |
| 4 | 713398.41 | 3364748.32 |
| 5 | 713360.24 | 3364669.87 |
| 6 | 713324.84 | 3364590.13 |
| 7 | 713292.24 | 3364509.21 |
| 8 | 713262.49 | 3364427.20 |
| 9 | 713235.61 | 3364344.20 |
| 10 | 713211.65 | 3364260.31 |
| 11 | 713190.63 | 3364175.64 |
| 12 | 713172.58 | 3364090.29 |
| 13 | 713157.52 | 3364004.35 |
| 14 | 713145.47 | 3363917.95 |
| 15 | 713136.44 | 3363831.18 |

| Обозначение характерных точек границ | Координаты МСК-49, зона 3 | |
|--|------------------------------|------------|
| | X | Y |
| 16 | 713130.44 | 3363744.14 |
| 17 | 713127.49 | 3363656.95 |
| 18 | 713127.58 | 3363569.71 |
| 19 | 713130.71 | 3363482.52 |
| 20 | 713136.89 | 3363395.50 |
| 21 | 713146.09 | 3363308.74 |
| 22 | 713158.33 | 3363222.36 |
| 23 | 713173.56 | 3363136.46 |
| 24 | 713191.79 | 3363051.14 |
| 25 | 713212.98 | 3362966.51 |
| 26 | 713237.12 | 3362882.68 |
| 27 | 713264.16 | 3362799.73 |
| 28 | 713294.08 | 3362717.78 |
| 29 | 713326.85 | 3362636.93 |
| 30 | 713362.41 | 3362557.26 |
| 31 | 713400.74 | 3362478.89 |
| 32 | 713441.78 | 3362401.90 |
| 33 | 713485.48 | 3362326.39 |
| 34 | 713531.78 | 3362252.45 |
| 35 | 713580.64 | 3362180.18 |
| 36 | 713632.00 | 3362109.65 |
| 37 | 713685.78 | 3362040.95 |
| 38 | 713741.92 | 3361974.18 |
| 39 | 713800.37 | 3361909.41 |
| 40 | 713861.04 | 3361846.71 |
| 41 | 713923.86 | 3361786.17 |
| 42 | 713988.75 | 3361727.86 |
| 43 | 714055.64 | 3361671.85 |
| 44 | 714124.44 | 3361618.21 |
| 45 | 714195.08 | 3361567.01 |
| 46 | 714267.46 | 3361518.29 |
| 47 | 714341.49 | 3361472.14 |
| 48 | 714417.09 | 3361428.60 |
| 49 | 714494.16 | 3361387.72 |
| 50 | 714572.61 | 3361349.55 |
| 51 | 714652.35 | 3361314.15 |
| 52 | 714733.28 | 3361281.55 |
| 53 | 714815.29 | 3361251.80 |
| 54 | 714898.29 | 3361224.93 |
| 55 | 714982.18 | 3361200.96 |
| 56 | 715066.85 | 3361179.95 |
| 57 | 715152.20 | 3361161.90 |

| Обозначение характерных точек границ | Координаты МСК-49, зона 3 | |
|--|------------------------------|------------|
| | X | Y |
| 58 | 715238.14 | 3361146.84 |
| 59 | 715324.54 | 3361134.78 |
| 60 | 715411.32 | 3361125.75 |
| 61 | 715498.36 | 3361119.76 |
| 62 | 715585.55 | 3361116.80 |
| 63 | 715672.79 | 3361116.89 |
| 64 | 715759.98 | 3361120.03 |
| 65 | 715847.00 | 3361126.21 |
| 66 | 715933.76 | 3361135.42 |
| 67 | 716020.14 | 3361147.65 |
| 68 | 716106.04 | 3361162.89 |
| 69 | 716191.36 | 3361181.11 |
| 70 | 716275.99 | 3361202.31 |
| 71 | 716359.83 | 3361226.44 |
| 72 | 716442.77 | 3361253.49 |
| 73 | 716524.72 | 3361283.41 |
| 74 | 716578.73 | 3361305.30 |
| 75 | 716605.58 | 3361316.18 |
| 76 | 716685.24 | 3361351.75 |
| 77 | 716763.61 | 3361390.07 |
| 78 | 716840.60 | 3361431.11 |
| 79 | 716916.11 | 3361474.81 |
| 80 | 716990.05 | 3361521.12 |
| 81 | 717062.33 | 3361569.98 |
| 82 | 717132.85 | 3361621.33 |
| 83 | 717201.55 | 3361675.12 |
| 84 | 717268.32 | 3361731.27 |
| 85 | 717333.09 | 3361789.71 |
| 86 | 717395.79 | 3361850.38 |
| 87 | 717456.32 | 3361913.20 |
| 88 | 717514.63 | 3361978.10 |
| 89 | 717570.64 | 3362044.99 |
| 90 | 717624.28 | 3362113.79 |
| 91 | 717675.49 | 3362184.43 |
| 92 | 717724.20 | 3362256.80 |
| 93 | 717770.35 | 3362330.84 |
| 94 | 717813.89 | 3362406.44 |
| 95 | 717854.77 | 3362483.51 |
| 96 | 717892.93 | 3362561.96 |
| 97 | 717928.33 | 3362641.70 |
| 98 | 717960.93 | 3362722.63 |
| 99 | 717990.68 | 3362804.64 |

| Обозначение характерных точек границ | Координаты МСК-49, зона 3 | |
|--|------------------------------|------------|
| | X | Y |
| 100 | 718017.56 | 3362887.64 |
| 101 | 718041.51 | 3362971.53 |
| 102 | 718062.53 | 3363056.20 |
| 103 | 718080.58 | 3363141.55 |
| 104 | 718095.64 | 3363227.49 |
| 105 | 718107.69 | 3363313.89 |
| 106 | 718116.72 | 3363400.67 |
| 107 | 718122.71 | 3363487.70 |
| 108 | 718125.67 | 3363574.89 |
| 109 | 718125.58 | 3363662.14 |
| 110 | 718122.44 | 3363749.32 |
| 111 | 718116.26 | 3363836.35 |
| 112 | 718107.05 | 3363923.10 |
| 113 | 718094.82 | 3364009.48 |
| 114 | 718079.58 | 3364095.38 |
| 115 | 718061.35 | 3364180.70 |
| 116 | 718040.16 | 3364265.32 |
| 117 | 718016.02 | 3364349.16 |
| 118 | 717988.98 | 3364432.11 |
| 119 | 717959.05 | 3364514.05 |
| 120 | 717926.29 | 3364594.91 |
| 121 | 717890.72 | 3364674.57 |
| 122 | 717852.39 | 3364752.94 |
| 123 | 717811.35 | 3364829.93 |
| 124 | 717767.65 | 3364905.44 |
| 125 | 717721.35 | 3364979.37 |
| 126 | 717672.48 | 3365051.65 |
| 127 | 717621.13 | 3365122.18 |
| 128 | 717572.71 | 3365184.02 |
| 129 | 717961.94 | 3365497.64 |
| 130 | 718020.04 | 3365423.43 |
| 131 | 718081.66 | 3365338.80 |
| 132 | 718140.30 | 3365252.07 |
| 133 | 718195.87 | 3365163.35 |
| 134 | 718248.31 | 3365072.74 |
| 135 | 718297.55 | 3364980.35 |
| 136 | 718343.54 | 3364886.31 |
| 137 | 718386.23 | 3364790.71 |
| 138 | 718425.55 | 3364693.69 |
| 139 | 718461.45 | 3364595.35 |
| 140 | 718493.91 | 3364495.82 |
| 141 | 718522.87 | 3364395.21 |

| Обозначение характерных точек границ | Координаты МСК-49, зона 3 | |
|--|------------------------------|------------|
| | X | Y |
| 142 | 718548.31 | 3364293.66 |
| 143 | 718570.18 | 3364191.28 |
| 144 | 718588.47 | 3364088.20 |
| 145 | 718603.15 | 3363984.54 |
| 146 | 718614.20 | 3363880.44 |
| 147 | 718621.61 | 3363776.01 |
| 148 | 718625.38 | 3363671.39 |
| 149 | 718625.49 | 3363566.70 |
| 150 | 718621.94 | 3363462.06 |
| 151 | 718614.75 | 3363357.62 |
| 152 | 718603.92 | 3363253.49 |
| 153 | 718589.45 | 3363149.81 |
| 154 | 718571.38 | 3363046.69 |
| 155 | 718549.72 | 3362944.26 |
| 156 | 718524.50 | 3362842.65 |
| 157 | 718495.75 | 3362741.99 |
| 158 | 718463.51 | 3362642.39 |
| 159 | 718427.80 | 3362543.97 |
| 160 | 718388.69 | 3362446.86 |
| 161 | 718346.21 | 3362351.18 |
| 162 | 718300.41 | 3362257.03 |
| 163 | 718251.36 | 3362164.55 |
| 164 | 718199.11 | 3362073.83 |
| 165 | 718143.72 | 3361984.98 |
| 166 | 718085.27 | 3361898.13 |
| 167 | 718023.82 | 3361813.37 |
| 168 | 717959.46 | 3361730.80 |
| 169 | 717892.25 | 3361650.53 |
| 170 | 717822.28 | 3361572.66 |
| 171 | 717749.63 | 3361497.28 |
| 172 | 717674.40 | 3361424.47 |
| 173 | 717596.67 | 3361354.34 |
| 174 | 717516.54 | 3361286.96 |
| 175 | 717434.11 | 3361222.42 |
| 176 | 717349.48 | 3361160.79 |
| 177 | 717262.75 | 3361102.16 |
| 178 | 717174.02 | 3361046.59 |
| 179 | 717083.41 | 3360994.15 |
| 180 | 716991.02 | 3360944.90 |
| 181 | 716896.98 | 3360898.91 |
| 182 | 716806.10 | 3360858.34 |
| 183 | 716801.38 | 3360856.23 |

| Обозначение характерных точек границ | Координаты МСК-49, зона 3 | |
|--|------------------------------|------------|
| | X | Y |
| 184 | 716704.35 | 3360816.91 |
| 185 | 716606.01 | 3360781.00 |
| 186 | 716506.48 | 3360748.55 |
| 187 | 716405.87 | 3360719.58 |
| 188 | 716304.32 | 3360694.15 |
| 189 | 716201.93 | 3360672.28 |
| 190 | 716098.85 | 3360653.99 |
| 191 | 715995.19 | 3360639.31 |
| 192 | 715891.09 | 3360628.26 |
| 193 | 715786.66 | 3360620.85 |
| 194 | 715682.03 | 3360617.09 |
| 195 | 715577.34 | 3360616.98 |
| 196 | 715472.71 | 3360620.53 |
| 197 | 715368.27 | 3360627.72 |
| 198 | 715264.14 | 3360638.56 |
| 199 | 715160.45 | 3360653.02 |
| 200 | 715057.33 | 3360671.09 |
| 201 | 714954.90 | 3360692.75 |
| 202 | 714853.29 | 3360717.97 |
| 203 | 714752.63 | 3360746.73 |
| 204 | 714653.03 | 3360778.98 |
| 205 | 714554.61 | 3360814.68 |
| 206 | 714457.50 | 3360853.80 |
| 207 | 714361.82 | 3360896.28 |
| 208 | 714267.68 | 3360942.08 |
| 209 | 714175.19 | 3360991.13 |
| 210 | 714084.47 | 3361043.38 |
| 211 | 713995.63 | 3361098.77 |
| 212 | 713908.77 | 3361157.22 |
| 213 | 713824.01 | 3361218.67 |
| 214 | 713741.45 | 3361283.04 |
| 215 | 713661.18 | 3361350.25 |
| 216 | 713583.31 | 3361420.23 |
| 217 | 713507.93 | 3361492.87 |
| 218 | 713435.12 | 3361568.11 |
| 219 | 713364.99 | 3361645.84 |
| 220 | 713297.61 | 3361725.97 |
| 221 | 713233.08 | 3361808.40 |
| 222 | 713171.45 | 3361893.03 |
| 223 | 713112.82 | 3361979.76 |
| 224 | 713057.25 | 3362068.49 |
| 225 | 713004.81 | 3362159.10 |

| Обозначение характерных точек границ | Координаты МСК-49, зона 3 | |
|--|------------------------------|------------|
| | X | Y |
| 226 | 712955.57 | 3362251.49 |
| 227 | 712909.58 | 3362345.54 |
| 228 | 712866.90 | 3362441.13 |
| 229 | 712827.58 | 3362538.16 |
| 230 | 712791.67 | 3362636.50 |
| 231 | 712759.22 | 3362736.03 |
| 232 | 712730.26 | 3362836.64 |
| 233 | 712704.83 | 3362938.19 |
| 234 | 712682.96 | 3363040.57 |
| 235 | 712664.67 | 3363143.66 |
| 236 | 712650.00 | 3363247.31 |
| 237 | 712638.95 | 3363351.42 |
| 238 | 712631.54 | 3363455.85 |
| 239 | 712627.78 | 3363560.47 |
| 240 | 712627.67 | 3363665.16 |
| 241 | 712631.22 | 3363769.79 |
| 242 | 712638.41 | 3363874.23 |
| 243 | 712649.25 | 3363978.36 |
| 244 | 712663.71 | 3364082.05 |
| 245 | 712681.79 | 3364185.16 |
| 246 | 712703.45 | 3364287.59 |
| 247 | 712728.67 | 3364389.19 |
| 248 | 712757.42 | 3364489.86 |
| 249 | 712789.67 | 3364589.46 |
| 250 | 712825.38 | 3364687.87 |
| 251 | 712864.49 | 3364784.98 |
| 252 | 712906.98 | 3364880.66 |
| 253 | 712952.77 | 3364974.80 |
| 254 | 713001.83 | 3365067.29 |
| 255 | 713054.08 | 3365158.01 |
| 256 | 713100.54 | 3365232.53 |
| 1 | 713521.54 | 3364963.09 |
| Сектор 4.20 Набс 690 м | | |
| 1 | 717174.62 | 3365577.78 |
| 2 | 717197.49 | 3365559.96 |
| 3 | 717264.37 | 3365503.95 |
| 4 | 717329.27 | 3365445.64 |
| 5 | 717392.09 | 3365385.10 |
| 6 | 717452.76 | 3365322.41 |
| 7 | 717511.20 | 3365257.64 |
| 8 | 717572.71 | 3365184.02 |

| Обозначение характерных точек границ | Координаты МСК-49, зона 3 | |
|--|------------------------------|------------|
| | X | Y |
| 9 | 717961.94 | 3365497.64 |
| 10 | 717817.99 | 3365663.71 |
| 11 | 717745.19 | 3365738.94 |
| 12 | 717669.80 | 3365811.59 |
| 13 | 717591.93 | 3365881.56 |
| 14 | 717511.66 | 3365948.77 |
| 15 | 717484.23 | 3365970.16 |
| 1 | 717174.62 | 3365577.78 |
| Сектор 4.21 Набс 864 м | | |
| 1 | 716152.98 | 3366058.89 |
| 2 | 716186.29 | 3366051.84 |
| 3 | 716270.96 | 3366030.83 |
| 4 | 716354.85 | 3366006.87 |
| 5 | 716437.85 | 3365980.00 |
| 6 | 716519.86 | 3365950.24 |
| 7 | 716600.78 | 3365917.65 |
| 8 | 716680.52 | 3365882.24 |
| 9 | 716758.97 | 3365844.08 |
| 10 | 716836.04 | 3365803.21 |
| 11 | 716911.64 | 3365759.66 |
| 12 | 716985.67 | 3365713.51 |
| 13 | 717058.05 | 3365664.80 |
| 14 | 717128.68 | 3365613.60 |
| 15 | 717174.62 | 3365577.78 |
| 16 | 717484.23 | 3365970.16 |
| 17 | 717429.10 | 3366013.13 |
| 18 | 717344.34 | 3366074.58 |
| 19 | 717257.49 | 3366133.03 |
| 20 | 717168.65 | 3366188.41 |
| 21 | 717077.93 | 3366240.66 |
| 22 | 716985.44 | 3366289.72 |
| 23 | 716891.30 | 3366335.51 |
| 24 | 716795.62 | 3366377.99 |
| 25 | 716698.51 | 3366417.11 |
| 26 | 716600.10 | 3366452.81 |
| 27 | 716500.50 | 3366485.06 |
| 28 | 716399.84 | 3366513.81 |
| 29 | 716298.23 | 3366539.03 |
| 30 | 716258.27 | 3366547.48 |
| 1 | 716152.98 | 3366058.89 |

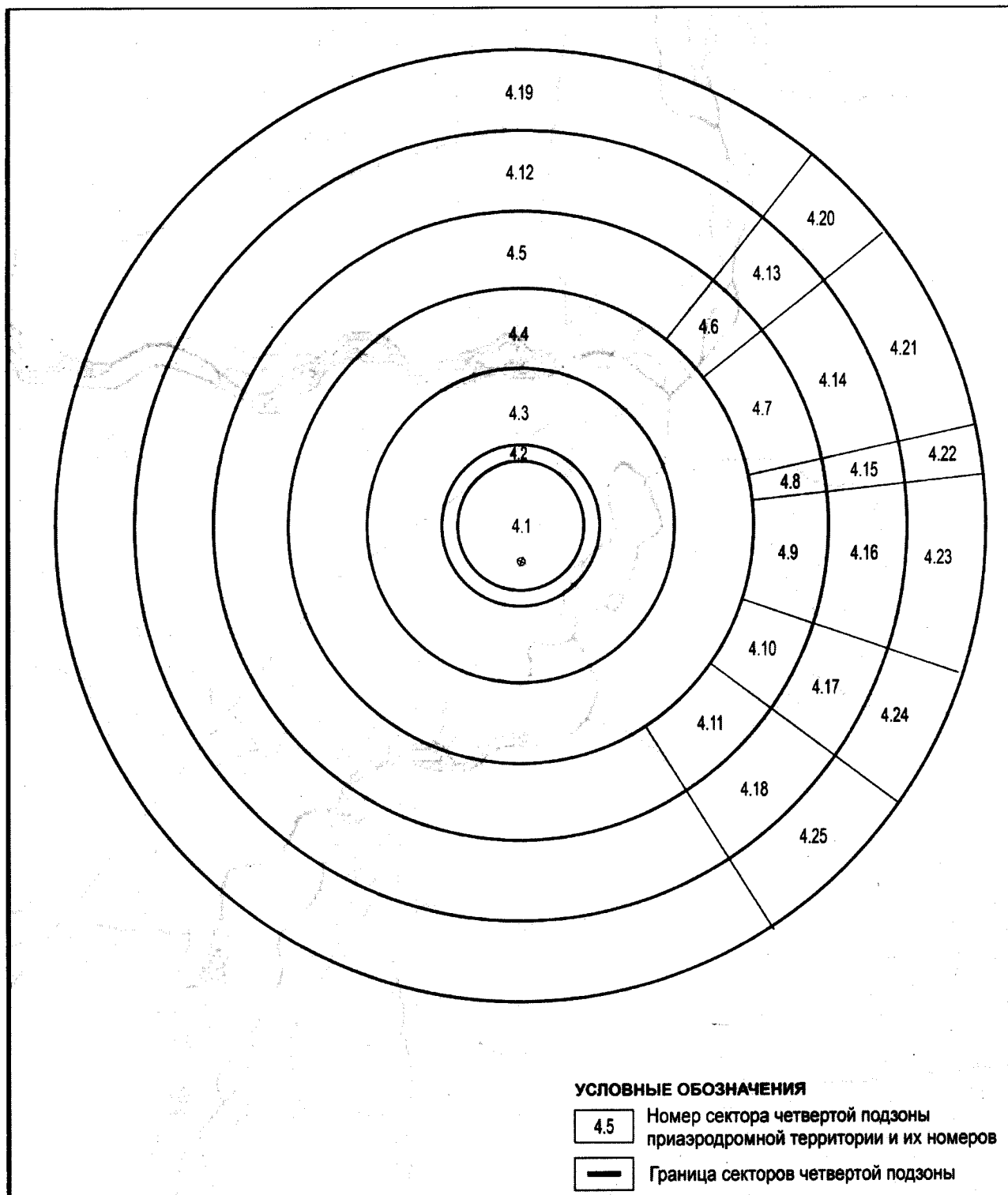
| Обозначение характерных точек границ | Координаты МСК-49, зона 3 | |
|--|------------------------------|------------|
| | X | Y |
| Сектор 4.22 Набс 673 м | | |
| 1 | 715935.27 | 3366598.81 |
| 2 | 715883.82 | 3366101.67 |
| 3 | 715928.60 | 3366097.01 |
| 4 | 716015.00 | 3366084.95 |
| 5 | 716100.94 | 3366069.89 |
| 6 | 716152.98 | 3366058.89 |
| 7 | 716258.27 | 3366547.48 |
| 8 | 716195.81 | 3366560.69 |
| 9 | 716092.69 | 3366578.76 |
| 10 | 715989.00 | 3366593.22 |
| 1 | 715935.27 | 3366598.81 |
| Сектор 4.23 Набс 890 м | | |
| 1 | 714688.06 | 3366464.12 |
| 2 | 714844.48 | 3365989.42 |
| 3 | 714893.34 | 3366005.35 |
| 4 | 714977.18 | 3366029.48 |
| 5 | 715061.80 | 3366050.68 |
| 6 | 715147.12 | 3366068.90 |
| 7 | 715233.02 | 3366084.14 |
| 8 | 715319.40 | 3366096.37 |
| 9 | 715406.15 | 3366105.58 |
| 10 | 715493.18 | 3366111.76 |
| 11 | 715580.36 | 3366114.89 |
| 12 | 715667.60 | 3366114.98 |
| 13 | 715754.79 | 3366112.03 |
| 14 | 715841.83 | 3366106.03 |
| 15 | 715883.82 | 3366101.67 |
| 16 | 715935.27 | 3366598.81 |
| 17 | 715884.88 | 3366604.06 |
| 18 | 715780.44 | 3366611.25 |
| 19 | 715675.81 | 3366614.80 |
| 20 | 715571.12 | 3366614.69 |
| 21 | 715466.50 | 3366610.92 |
| 22 | 715362.07 | 3366603.51 |
| 23 | 715257.97 | 3366592.46 |
| 24 | 715154.31 | 3366577.79 |
| 25 | 715051.23 | 3366559.50 |
| 26 | 714948.85 | 3366537.63 |
| 27 | 714847.30 | 3366512.20 |

| Обозначение характерных точек границ | Координаты МСК-49, зона 3 | |
|--|------------------------------|------------|
| | X | Y |
| 28 | 714746.70 | 3366483.24 |
| 1 | 714688.06 | 3366464.12 |
| Сектор 4.24 Набс 667 м | | |
| 1 | 713881.81 | 3366055.06 |
| 2 | 714172.60 | 3365648.54 |
| 3 | 714190.85 | 3365661.82 |
| 4 | 714263.13 | 3365710.68 |
| 5 | 714337.06 | 3365756.99 |
| 6 | 714412.57 | 3365800.69 |
| 7 | 714489.56 | 3365841.73 |
| 8 | 714567.93 | 3365880.05 |
| 9 | 714647.59 | 3365915.62 |
| 10 | 714728.45 | 3365948.38 |
| 11 | 714810.40 | 3365978.30 |
| 12 | 714844.48 | 3365989.42 |
| 13 | 714688.06 | 3366464.12 |
| 14 | 714647.16 | 3366450.78 |
| 15 | 714548.83 | 3366414.87 |
| 16 | 714451.80 | 3366375.56 |
| 17 | 714356.21 | 3366332.88 |
| 18 | 714262.16 | 3366286.89 |
| 19 | 714169.77 | 3366237.64 |
| 20 | 714079.17 | 3366185.20 |
| 21 | 713990.44 | 3366129.64 |
| 22 | 713903.71 | 3366071.01 |
| 1 | 713881.81 | 3366055.06 |
| Сектор 4.25 Набс 619 м | | |
| 1 | 713521.54 | 3364963.09 |
| 2 | 713528.98 | 3364975.02 |
| 3 | 713577.69 | 3365047.40 |
| 4 | 713628.90 | 3365118.03 |
| 5 | 713682.54 | 3365186.83 |
| 6 | 713738.55 | 3365253.72 |
| 7 | 713796.86 | 3365318.61 |
| 8 | 713857.39 | 3365381.43 |
| 9 | 713920.09 | 3365442.10 |
| 10 | 713984.86 | 3365500.54 |
| 11 | 714051.63 | 3365556.69 |
| 12 | 714120.33 | 3365610.47 |
| 13 | 714172.60 | 3365648.54 |

| Обозначение характерных точек границ | Координаты МСК-49, зона 3 | |
|--|------------------------------|------------|
| | X | Y |
| 14 | 713881.81 | 3366055.06 |
| 15 | 713819.08 | 3366009.38 |
| 16 | 713736.65 | 3365944.85 |
| 17 | 713656.52 | 3365877.47 |
| 18 | 713578.79 | 3365807.34 |
| 19 | 713503.56 | 3365734.54 |
| 20 | 713430.92 | 3365659.16 |
| 21 | 713360.94 | 3365581.28 |
| 22 | 713293.73 | 3365501.02 |
| 23 | 713229.37 | 3365418.46 |
| 24 | 713167.92 | 3365333.70 |
| 25 | 713100.54 | 3365232.53 |
| 1 | 713521.54 | 3364963.09 |

8.7. Графическое изображение границ секторов четвертой подзоны приаэродромной территории аэродрома гражданской авиации Омсукчан приведено на схеме 5.2.

Схема 5.2



9. Описание границ пятой подзоны:

9.1. Пятая подзона приаэродромной территории аэродрома гражданской авиации Омсукчан выделена по границам, установленным исходя из требований безопасности полетов и промышленной безопасности опасных производственных объектов с учетом максимального радиуса зон поражения в случаях происшествий техногенного характера на опасных производственных объектах.

9.2. Перечень координат характерных точек границ пятой подзоны приаэродромной территории аэродрома гражданской авиации Омсукчан приведен в таблице 6.1.

Таблица 6.1

| Обозначение характерных точек границ | Координаты МСК-49, зона 3 | |
|--|------------------------------|------------|
| | X | Y |
| 5.1 | 745198.31 | 3373413.01 |
| 5.2 | 741108.34 | 3381594.75 |
| 5.3 | 727707.50 | 3372190.46 |
| 5.4 | 727672.41 | 3372242.35 |
| 5.5 | 727364.28 | 3372665.48 |
| 5.6 | 727041.58 | 3373077.60 |
| 5.7 | 726704.69 | 3373478.20 |
| 5.8 | 726354.02 | 3373866.80 |
| 5.9 | 725990.01 | 3374242.93 |
| 5.10 | 725613.09 | 3374606.13 |
| 5.11 | 725223.73 | 3374955.95 |
| 5.12 | 724822.40 | 3375291.97 |
| 5.13 | 724409.58 | 3375613.77 |
| 5.14 | 723985.79 | 3375920.98 |
| 5.15 | 723551.54 | 3376213.21 |
| 5.16 | 723107.35 | 3376490.10 |
| 5.17 | 722653.77 | 3376751.33 |
| 5.18 | 722191.36 | 3376996.57 |
| 5.19 | 721720.66 | 3377225.52 |
| 5.20 | 721242.27 | 3377437.90 |
| 5.21 | 720756.75 | 3377633.46 |
| 5.22 | 720264.71 | 3377811.96 |
| 5.23 | 719766.73 | 3377973.18 |
| 5.24 | 719263.44 | 3378116.92 |
| 5.25 | 718755.43 | 3378243.01 |

| Обозначение характерных точек границ | Координаты МСК-49, зона 3 | |
|--|------------------------------|------------|
| | X | Y |
| 5.26 | 718243.34 | 3378351.29 |
| 5.27 | 717727.78 | 3378441.64 |
| 5.28 | 717209.38 | 3378513.95 |
| 5.29 | 716688.77 | 3378568.11 |
| 5.30 | 716166.59 | 3378604.08 |
| 5.31 | 715643.47 | 3378621.80 |
| 5.32 | 715120.05 | 3378621.26 |
| 5.33 | 714596.97 | 3378602.45 |
| 5.34 | 714074.87 | 3378565.39 |
| 5.35 | 713554.37 | 3378510.14 |
| 5.36 | 713036.12 | 3378436.76 |
| 5.37 | 712520.75 | 3378345.34 |
| 5.38 | 712008.88 | 3378235.99 |
| 5.39 | 711501.14 | 3378108.85 |
| 5.40 | 710998.15 | 3377964.06 |
| 5.41 | 710500.51 | 3377801.81 |
| 5.42 | 710008.84 | 3377622.29 |
| 5.43 | 709523.73 | 3377425.72 |
| 5.44 | 709045.78 | 3377212.34 |
| 5.45 | 708575.57 | 3376982.41 |
| 5.46 | 708113.66 | 3376736.21 |
| 5.47 | 707660.63 | 3376474.04 |
| 5.48 | 707217.02 | 3376196.23 |
| 5.49 | 706783.38 | 3375903.10 |
| 5.50 | 706360.23 | 3375595.01 |

| Обозначение характерных точек границ | Координаты МСК-49, зона 3 | |
|--|------------------------------|------------|
| | X | Y |
| 5.51 | 705948.08 | 3375272.35 |
| 5.52 | 705547.45 | 3374935.50 |
| 5.53 | 705158.82 | 3374584.87 |
| 5.54 | 704782.66 | 3374220.89 |
| 5.55 | 704419.43 | 3373844.01 |
| 5.56 | 704069.58 | 3373454.68 |
| 5.57 | 703733.52 | 3373053.38 |
| 5.58 | 703411.67 | 3372640.59 |
| 5.59 | 703104.42 | 3372216.83 |
| 5.60 | 702812.15 | 3371782.59 |
| 5.61 | 702535.21 | 3371338.43 |
| 5.62 | 702273.94 | 3370884.86 |
| 5.63 | 702028.65 | 3370422.46 |
| 5.64 | 701799.66 | 3369951.77 |
| 5.65 | 701587.22 | 3369473.38 |
| 5.66 | 701391.62 | 3368987.86 |
| 5.67 | 701213.07 | 3368495.82 |
| 5.68 | 701051.80 | 3367997.84 |
| 5.69 | 700908.01 | 3367494.53 |
| 5.70 | 700781.88 | 3366986.52 |
| 5.71 | 700673.54 | 3366474.41 |
| 5.72 | 700583.15 | 3365958.83 |
| 5.73 | 700510.81 | 3365440.40 |
| 5.74 | 700456.60 | 3364919.77 |
| 5.75 | 700420.59 | 3364397.56 |
| 5.76 | 700402.83 | 3363874.41 |
| 5.77 | 700403.34 | 3363350.96 |
| 5.78 | 700422.12 | 3362827.85 |
| 5.79 | 700459.14 | 3362305.71 |
| 5.80 | 700514.36 | 3361785.17 |
| 5.81 | 700587.71 | 3361266.88 |
| 5.82 | 700679.11 | 3360751.47 |
| 5.83 | 700788.44 | 3360239.55 |
| 5.84 | 700915.57 | 3359731.77 |
| 5.85 | 701060.35 | 3359228.73 |
| 5.86 | 701161.10 | 3358919.68 |
| 5.87 | 685593.30 | 3353843.36 |
| 5.88 | 689683.27 | 3345661.63 |
| 5.89 | 703085.34 | 3355066.79 |
| 5.90 | 703121.34 | 3355013.53 |

| Обозначение характерных точек границ | Координаты МСК-49, зона 3 | |
|--|------------------------------|------------|
| | X | Y |
| 5.91 | 703429.45 | 3354590.33 |
| 5.92 | 703752.14 | 3354178.15 |
| 5.93 | 704089.01 | 3353777.48 |
| 5.94 | 704439.67 | 3353388.81 |
| 5.95 | 704803.68 | 3353012.61 |
| 5.96 | 705180.59 | 3352649.35 |
| 5.97 | 705569.96 | 3352299.46 |
| 5.98 | 705971.30 | 3351963.37 |
| 5.99 | 706384.13 | 3351641.50 |
| 5.100 | 706807.94 | 3351334.22 |
| 5.101 | 707242.21 | 3351041.93 |
| 5.102 | 707686.43 | 3350764.97 |
| 5.103 | 708140.04 | 3350503.69 |
| 5.104 | 708602.49 | 3350258.39 |
| 5.105 | 709073.23 | 3350029.39 |
| 5.106 | 709551.66 | 3349816.95 |
| 5.107 | 710037.23 | 3349621.34 |
| 5.108 | 710529.32 | 3349442.80 |
| 5.109 | 711027.35 | 3349281.54 |
| 5.110 | 711530.70 | 3349137.75 |
| 5.111 | 712038.77 | 3349011.63 |
| 5.112 | 712550.92 | 3348903.31 |
| 5.113 | 713066.55 | 3348812.94 |
| 5.114 | 713585.01 | 3348740.62 |
| 5.115 | 714105.69 | 3348686.43 |
| 5.116 | 714627.94 | 3348650.45 |
| 5.117 | 715151.12 | 3348632.72 |
| 5.118 | 715674.61 | 3348633.27 |
| 5.119 | 716197.76 | 3348652.08 |
| 5.120 | 716719.93 | 3348689.14 |
| 5.121 | 717240.49 | 3348744.40 |
| 5.122 | 717758.81 | 3348817.79 |
| 5.123 | 718274.24 | 3348909.24 |
| 5.124 | 718786.18 | 3349018.61 |
| 5.125 | 719293.98 | 3349145.79 |
| 5.126 | 719797.03 | 3349290.61 |
| 5.127 | 720294.72 | 3349452.90 |
| 5.128 | 720786.45 | 3349632.46 |
| 5.129 | 721271.61 | 3349829.08 |
| 5.130 | 721749.61 | 3350042.50 |

| Обозначение характерных точек границ | Координаты МСК-49, зона 3 | |
|--|------------------------------|------------|
| | X | Y |
| 5.131 | 722219.87 | 3350272.48 |
| 5.132 | 722681.81 | 3350518.74 |
| 5.133 | 723134.88 | 3350780.96 |
| 5.134 | 723578.52 | 3351058.84 |
| 5.135 | 724012.19 | 3351352.03 |
| 5.136 | 724435.37 | 3351660.18 |
| 5.137 | 724847.53 | 3351982.91 |
| 5.138 | 725248.18 | 3352319.83 |
| 5.139 | 725636.82 | 3352670.52 |
| 5.140 | 726012.98 | 3353034.57 |
| 5.141 | 726376.21 | 3353411.52 |
| 5.142 | 726726.06 | 3353800.92 |
| 5.143 | 727062.11 | 3354202.29 |
| 5.144 | 727383.95 | 3354615.14 |
| 5.145 | 727691.18 | 3355038.97 |
| 5.146 | 727983.42 | 3355473.27 |
| 5.147 | 728260.34 | 3355917.50 |
| 5.148 | 728521.58 | 3356371.13 |
| 5.149 | 728766.83 | 3356833.59 |
| 5.150 | 728995.78 | 3357304.33 |
| 5.151 | 729208.17 | 3357782.78 |
| 5.152 | 729403.73 | 3358268.34 |

| Обозначение характерных точек границ | Координаты МСК-49, зона 3 | |
|--|------------------------------|------------|
| | X | Y |
| 5.153 | 729582.23 | 3358760.43 |
| 5.154 | 729743.44 | 3359258.45 |
| 5.155 | 729887.17 | 3359761.80 |
| 5.156 | 730013.25 | 3360269.85 |
| 5.157 | 730121.52 | 3360781.99 |
| 5.158 | 730211.85 | 3361297.60 |
| 5.159 | 730284.13 | 3361816.04 |
| 5.160 | 730338.28 | 3362336.69 |
| 5.161 | 730374.22 | 3362858.91 |
| 5.162 | 730391.91 | 3363382.06 |
| 5.163 | 730391.33 | 3363905.52 |
| 5.164 | 730372.49 | 3364428.63 |
| 5.165 | 730335.40 | 3364950.77 |
| 5.166 | 730280.11 | 3365471.29 |
| 5.167 | 730206.68 | 3365989.56 |
| 5.168 | 730115.22 | 3366504.96 |
| 5.169 | 730005.83 | 3367016.84 |
| 5.170 | 729878.63 | 3367524.60 |
| 5.171 | 729733.80 | 3368027.61 |
| 5.172 | 729632.76 | 3368337.43 |
| 5.1 | 745198.31 | 3373413.01 |

9.3. Муниципальное образование, в границах территории которого расположена пятая подзона приаэродромной территории аэродрома гражданской авиации Омсукчан: Омсукчанский район.

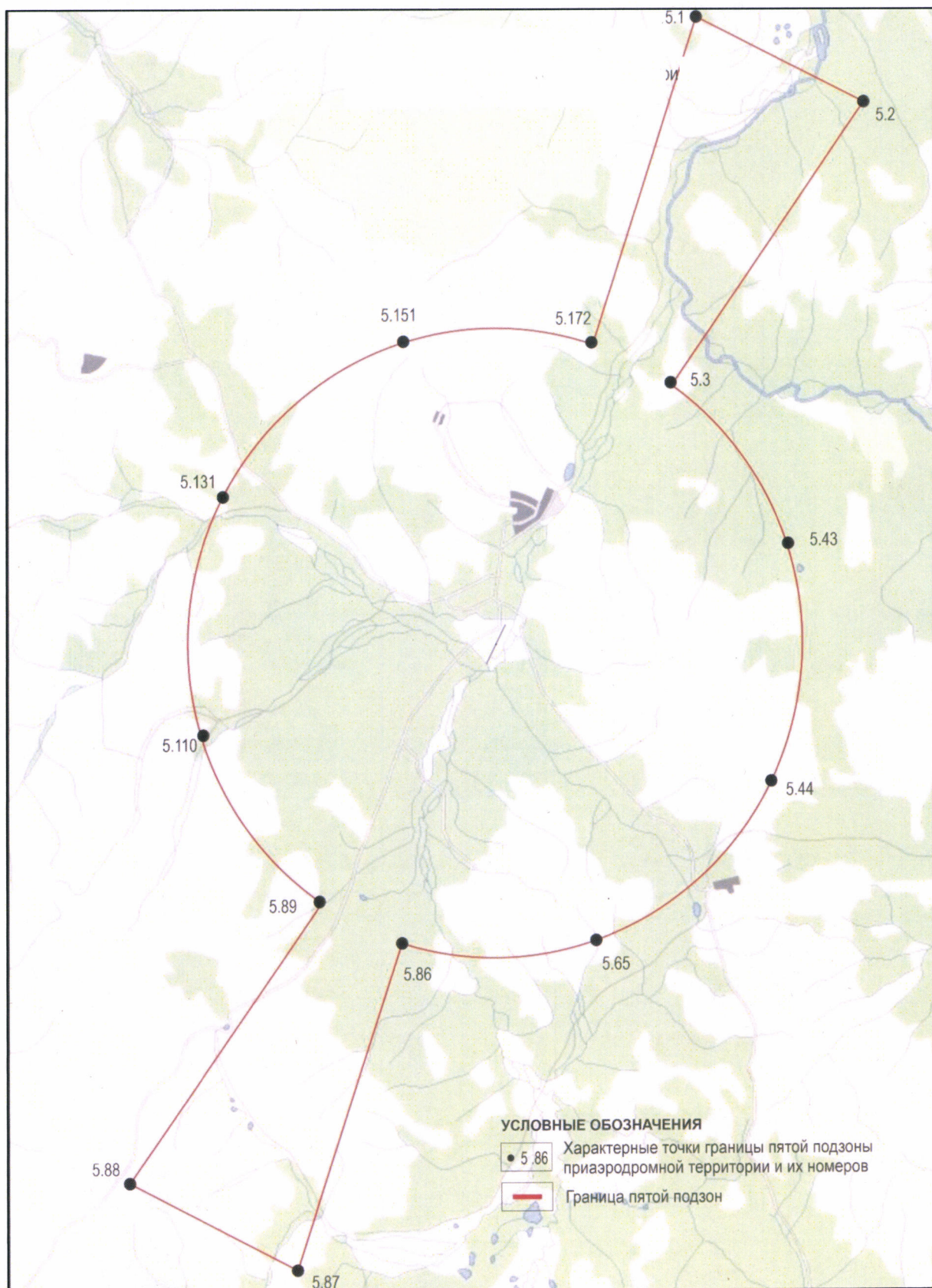
9.4. Кадастровые кварталы, в границах территорий которых полностью или частично расположена пятая подзона приаэродромной территории аэродрома гражданской авиации Омсукчан, приведены в таблице 6.2.

Таблица 6.2

| № строки | Номера кадастровых кварталов | | | | |
|-------------|------------------------------|--------------|--------------|--------------|--------------|
| | 1 | 2 | 3 | 4 | 5 |
| 1 | 49:02:030301 | 49:02:030302 | 49:02:030303 | 49:02:030304 | 49:02:010002 |
| 2 | 49:02:030305 | 49:02:030306 | 49:02:030401 | 49:02:030402 | 49:02:010001 |
| 3 | 49:02:030403 | 49:02:030501 | 49:02:030601 | 49:02:030701 | 49:02:000001 |
| 4 | 49:02:030702 | 49:02:030801 | 49:02:030203 | 49:02:030202 | 49:02:030101 |
| 5 | 49:02:030201 | 49:02:030103 | 49:02:030104 | 49:02:030102 | - |

9.5. Графическое изображение пятой подзоны приаэродромной территории аэродрома гражданской авиации Омсукчан приведено на схеме 6.

Схема 6



10. Описание границ шестой подзоны:

10.1. Шестая подзона приаэродромной территории аэродрома гражданской авиации Омсукчан выделена по границам, установленным на удалении 15 км от КТА.

10.2. Перечень координат характерных точек границ шестой подзоны приаэродромной территории аэродрома гражданской авиации Омсукчан приведен в таблице 7.1.

Таблица 7.1

| Обозначение характерных точек границ | Координаты МСК-49 зона 3 | |
|--|-----------------------------|------------|
| | X | Y |
| 6.1 | 715120.05 | 3378621.26 |
| 6.2 | 715643.47 | 3378621.80 |
| 6.3 | 716166.59 | 3378604.08 |
| 6.4 | 716688.77 | 3378568.11 |
| 6.5 | 717209.38 | 3378513.95 |
| 6.6 | 717727.78 | 3378441.64 |
| 6.7 | 718243.34 | 3378351.29 |
| 6.8 | 718755.43 | 3378243.01 |
| 6.9 | 719263.44 | 3378116.92 |
| 6.10 | 719766.73 | 3377973.18 |
| 6.11 | 720264.71 | 3377811.96 |
| 6.12 | 720756.75 | 3377633.46 |
| 6.13 | 721242.27 | 3377437.90 |
| 6.14 | 721720.66 | 3377225.52 |
| 6.15 | 722191.36 | 3376996.57 |
| 6.16 | 722653.77 | 3376751.33 |
| 6.17 | 723107.35 | 3376490.10 |
| 6.18 | 723551.54 | 3376213.21 |
| 6.19 | 723985.79 | 3375920.98 |
| 6.20 | 724409.58 | 3375613.77 |
| 6.21 | 724822.40 | 3375291.97 |
| 6.22 | 725223.73 | 3374955.95 |
| 6.23 | 725613.09 | 3374606.13 |
| 6.24 | 725990.01 | 3374242.93 |
| 6.25 | 726354.02 | 3373866.80 |
| 6.26 | 726704.69 | 3373478.20 |
| 6.27 | 727041.58 | 3373077.60 |
| 6.28 | 727364.28 | 3372665.48 |
| 6.29 | 727672.41 | 3372242.35 |
| 6.30 | 727707.50 | 3372190.46 |
| 6.31 | 727965.59 | 3371808.72 |
| 6.32 | 728243.45 | 3371365.13 |
| 6.33 | 728505.67 | 3370912.10 |

| Обозначение характерных точек границ | Координаты МСК-49 зона 3 | |
|--|-----------------------------|------------|
| | X | Y |
| 6.34 | 728751.91 | 3370450.21 |
| 6.35 | 728981.89 | 3369979.99 |
| 6.36 | 729195.31 | 3369502.04 |
| 6.37 | 729391.93 | 3369016.93 |
| 6.38 | 729571.50 | 3368525.25 |
| 6.39 | 729632.76 | 3368337.43 |
| 6.40 | 729733.80 | 3368027.61 |
| 6.41 | 729878.63 | 3367524.60 |
| 6.42 | 730005.83 | 3367016.84 |
| 6.43 | 730115.22 | 3366504.96 |
| 6.44 | 730206.68 | 3365989.56 |
| 6.45 | 730280.11 | 3365471.29 |
| 6.46 | 730335.40 | 3364950.77 |
| 6.47 | 730372.49 | 3364428.63 |
| 6.48 | 730391.33 | 3363905.52 |
| 6.49 | 730391.91 | 3363382.06 |
| 6.50 | 730374.22 | 3362858.91 |
| 6.51 | 730338.28 | 3362336.69 |
| 6.52 | 730284.13 | 3361816.04 |
| 6.53 | 730211.85 | 3361297.60 |
| 6.54 | 730121.52 | 3360781.99 |
| 6.55 | 730013.25 | 3360269.85 |
| 6.56 | 729887.17 | 3359761.80 |
| 6.57 | 729743.44 | 3359258.45 |
| 6.58 | 729582.23 | 3358760.43 |
| 6.59 | 729403.73 | 3358268.34 |
| 6.60 | 729208.17 | 3357782.78 |
| 6.61 | 728995.78 | 3357304.33 |
| 6.62 | 728766.83 | 3356833.59 |
| 6.63 | 728521.58 | 3356371.13 |
| 6.64 | 728260.34 | 3355917.50 |
| 6.65 | 727983.42 | 3355473.27 |
| 6.66 | 727691.18 | 3355038.97 |

| Обозначение характерных точек границ | Координаты МСК-49 зона 3 | |
|--|-----------------------------|------------|
| | X | Y |
| 6.67 | 727383.95 | 3354615.14 |
| 6.68 | 727062.11 | 3354202.29 |
| 6.69 | 726726.06 | 3353800.92 |
| 6.70 | 726376.21 | 3353411.52 |
| 6.71 | 726012.98 | 3353034.57 |
| 6.72 | 725636.82 | 3352670.52 |
| 6.73 | 725248.18 | 3352319.83 |
| 6.74 | 724847.53 | 3351982.91 |
| 6.75 | 724435.37 | 3351660.18 |
| 6.76 | 724012.19 | 3351352.03 |
| 6.77 | 723578.52 | 3351058.84 |
| 6.78 | 723134.88 | 3350780.96 |
| 6.79 | 722681.81 | 3350518.74 |
| 6.80 | 722219.87 | 3350272.48 |
| 6.81 | 721749.61 | 3350042.50 |
| 6.82 | 721271.61 | 3349829.08 |
| 6.83 | 720786.45 | 3349632.46 |
| 6.84 | 720294.72 | 3349452.90 |
| 6.85 | 719797.03 | 3349290.61 |
| 6.86 | 719293.98 | 3349145.79 |
| 6.87 | 718786.18 | 3349018.61 |
| 6.88 | 718274.24 | 3348909.24 |
| 6.89 | 717758.81 | 3348817.79 |
| 6.90 | 717240.49 | 3348744.40 |
| 6.91 | 716719.93 | 3348689.14 |
| 6.92 | 716197.76 | 3348652.08 |
| 6.93 | 715674.61 | 3348633.27 |
| 6.94 | 715151.12 | 3348632.72 |
| 6.95 | 714627.94 | 3348650.45 |
| 6.96 | 714105.69 | 3348686.43 |
| 6.97 | 713585.01 | 3348740.62 |
| 6.98 | 713066.55 | 3348812.94 |
| 6.99 | 712550.92 | 3348903.31 |
| 6.100 | 712038.77 | 3349011.63 |
| 6.101 | 711530.70 | 3349137.75 |
| 6.102 | 711027.35 | 3349281.54 |
| 6.103 | 710529.32 | 3349442.80 |
| 6.104 | 710037.23 | 3349621.34 |
| 6.105 | 709551.66 | 3349816.95 |
| 6.106 | 709073.23 | 3350029.39 |
| 6.107 | 708602.49 | 3350258.39 |
| 6.108 | 708140.04 | 3350503.69 |
| 6.109 | 707686.43 | 3350764.97 |
| 6.110 | 707242.21 | 3351041.93 |
| 6.111 | 706807.94 | 3351334.22 |
| 6.112 | 706384.13 | 3351641.50 |
| 6.113 | 705971.30 | 3351963.37 |

| Обозначение характерных точек границ | Координаты МСК-49 зона 3 | |
|--|-----------------------------|------------|
| | X | Y |
| 6.114 | 705569.96 | 3352299.46 |
| 6.115 | 705180.59 | 3352649.35 |
| 6.116 | 704803.68 | 3353012.61 |
| 6.117 | 704439.67 | 3353388.81 |
| 6.118 | 704089.01 | 3353777.48 |
| 6.119 | 703752.14 | 3354178.15 |
| 6.120 | 703429.45 | 3354590.33 |
| 6.121 | 703121.34 | 3355013.53 |
| 6.122 | 703085.34 | 3355066.79 |
| 6.123 | 702828.20 | 3355447.22 |
| 6.124 | 702550.37 | 3355890.87 |
| 6.125 | 702288.19 | 3356343.95 |
| 6.126 | 702041.98 | 3356805.90 |
| 6.127 | 701812.05 | 3357276.17 |
| 6.128 | 701598.67 | 3357754.17 |
| 6.129 | 701402.11 | 3358239.32 |
| 6.130 | 701222.59 | 3358731.04 |
| 6.131 | 701161.10 | 3358919.68 |
| 6.132 | 701060.35 | 3359228.73 |
| 6.133 | 700915.57 | 3359731.77 |
| 6.134 | 700788.44 | 3360239.55 |
| 6.135 | 700679.11 | 3360751.47 |
| 6.136 | 700587.71 | 3361266.88 |
| 6.137 | 700514.36 | 3361785.17 |
| 6.138 | 700459.14 | 3362305.71 |
| 6.139 | 700422.12 | 3362827.85 |
| 6.140 | 700403.34 | 3363350.96 |
| 6.141 | 700402.83 | 3363874.41 |
| 6.142 | 700420.59 | 3364397.56 |
| 6.143 | 700456.60 | 3364919.77 |
| 6.144 | 700510.81 | 3365440.40 |
| 6.145 | 700583.15 | 3365958.83 |
| 6.146 | 700673.54 | 3366474.41 |
| 6.147 | 700781.88 | 3366986.52 |
| 6.148 | 700908.01 | 3367494.53 |
| 6.149 | 701051.80 | 3367997.84 |
| 6.150 | 701213.07 | 3368495.82 |
| 6.151 | 701391.62 | 3368987.86 |
| 6.152 | 701587.22 | 3369473.38 |
| 6.153 | 701799.66 | 3369951.77 |
| 6.154 | 702028.65 | 3370422.46 |
| 6.155 | 702273.94 | 3370884.86 |
| 6.156 | 702535.21 | 3371338.43 |
| 6.157 | 702812.15 | 3371782.59 |
| 6.158 | 703104.42 | 3372216.83 |
| 6.159 | 703411.67 | 3372640.59 |
| 6.160 | 703733.52 | 3373053.38 |

| Обозначение характерных точек границ | Координаты МСК-49 зона 3 | |
|--|-----------------------------|------------|
| | X | Y |
| 6.161 | 704069.58 | 3373454.68 |
| 6.162 | 704419.43 | 3373844.01 |
| 6.163 | 704782.66 | 3374220.89 |
| 6.164 | 705158.82 | 3374584.87 |
| 6.165 | 705547.45 | 3374935.50 |
| 6.166 | 705948.08 | 3375272.35 |
| 6.167 | 706360.23 | 3375595.01 |
| 6.168 | 706783.38 | 3375903.10 |
| 6.169 | 707217.02 | 3376196.23 |
| 6.170 | 707660.63 | 3376474.04 |
| 6.171 | 708113.66 | 3376736.21 |
| 6.172 | 708575.57 | 3376982.41 |
| 6.173 | 709045.78 | 3377212.34 |

| Обозначение характерных точек границ | Координаты МСК-49 зона 3 | |
|--|-----------------------------|------------|
| | X | Y |
| 6.174 | 709523.73 | 3377425.72 |
| 6.175 | 710008.84 | 3377622.29 |
| 6.176 | 710500.51 | 3377801.81 |
| 6.177 | 710998.15 | 3377964.06 |
| 6.178 | 711501.14 | 3378108.85 |
| 6.179 | 712008.88 | 3378235.99 |
| 6.180 | 712520.75 | 3378345.34 |
| 6.181 | 713036.12 | 3378436.76 |
| 6.182 | 713554.37 | 3378510.14 |
| 6.183 | 714074.87 | 3378565.39 |
| 6.184 | 714596.97 | 3378602.45 |
| 6.1 | 715120.05 | 3378621.26 |

10.3. Муниципальное образование, в границах территории которого расположена шестая подзона приаэродромной территории аэродрома гражданской авиации Омсукчан: Омсукчанский район.

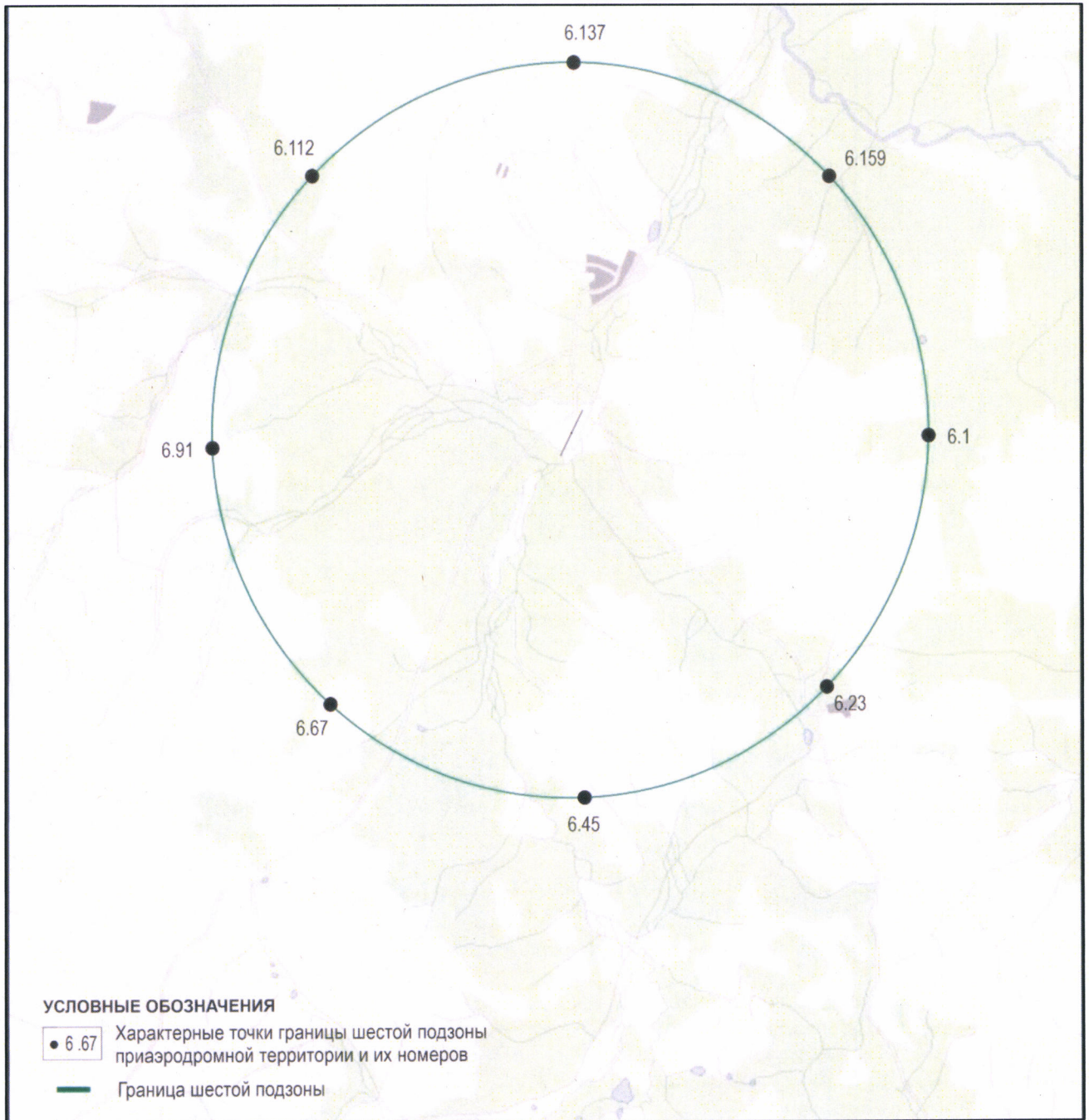
10.4. Кадастровые кварталы, в границах территорий которых полностью или частично расположена шестая подзона приаэродромной территории аэродрома гражданской авиации Омсукчан, приведены в таблице 7.2.

Таблица 7.2

| № строки | Номера кадастровых кварталов | | | | |
|-------------|------------------------------|--------------|--------------|--------------|--------------|
| | 1 | 2 | 3 | 4 | 5 |
| 1 | 49:02:030301 | 49:02:030302 | 49:02:030303 | 49:02:030304 | 49:02:010002 |
| 2 | 49:02:030305 | 49:02:030306 | 49:02:030401 | 49:02:030402 | 49:02:010001 |
| 3 | 49:02:030403 | 49:02:030501 | 49:02:030601 | 49:02:030701 | 49:02:000001 |
| 4 | 49:02:030702 | 49:02:030801 | 49:02:030203 | 49:02:030202 | 49:02:030101 |
| 5 | 49:02:030201 | 49:02:030103 | 49:02:030104 | 49:02:030102 | - |

10.5. Графическое изображение шестой подзоны приаэродромной территории аэродрома гражданской авиации Омсукчан приведено на схеме 7.

Схема 7



11. Описание границ седьмой подзоны:

11.1. Седьмая подзона приаэродромной территории аэродрома гражданской авиации Омсукчан определена из условий воздействия авиационного шума и включает территорию, ограниченную контуром эквивалентного уровня звука для ночного времени суток.

11.2. Перечень координат характерных точек внешних границ седьмой подзоны приаэродромной территории аэродрома гражданской авиации Омсукчан приведен в таблице 8.1.

Таблица 8.1

| Обозначение характерных точек границ | Координаты МСК-49, зона 3 | |
|--|------------------------------|------------|
| | X | Y |
| 7.1 | 714202.09 | 3363356.08 |
| 7.2 | 714186.54 | 3363347.83 |
| 7.3 | 714171.79 | 3363338.23 |
| 7.4 | 714157.93 | 3363327.38 |
| 7.5 | 714145.09 | 3363315.35 |
| 7.6 | 714133.35 | 3363302.24 |
| 7.7 | 714122.81 | 3363288.15 |
| 7.8 | 714113.54 | 3363273.18 |
| 7.9 | 714105.63 | 3363257.46 |
| 7.10 | 714099.14 | 3363241.10 |
| 7.11 | 714094.10 | 3363224.24 |
| 7.12 | 714090.57 | 3363207.00 |
| 7.13 | 714088.57 | 3363189.51 |
| 7.14 | 714088.11 | 3363171.92 |
| 7.15 | 714089.20 | 3363154.35 |
| 7.16 | 714091.83 | 3363136.95 |
| 7.17 | 714095.98 | 3363119.85 |
| 7.18 | 714101.62 | 3363103.18 |
| 7.19 | 714108.70 | 3363087.06 |
| 7.20 | 714186.08 | 3362930.13 |
| 7.21 | 714207.09 | 3362899.37 |
| 7.22 | 714217.68 | 3362885.24 |
| 7.23 | 714229.48 | 3362872.11 |
| 7.24 | 714242.39 | 3362860.06 |
| 7.25 | 714256.31 | 3362849.20 |
| 7.26 | 714271.13 | 3362839.61 |
| 7.27 | 714286.75 | 3362831.37 |
| 7.28 | 714303.03 | 3362824.53 |

| Обозначение характерных точек границ | Координаты МСК-49, зона 3 | |
|--|------------------------------|------------|
| | X | Y |
| 7.29 | 714319.85 | 3362819.16 |
| 7.30 | 714337.07 | 3362815.29 |
| 7.31 | 714354.58 | 3362812.95 |
| 7.32 | 714372.21 | 3362812.17 |
| 7.33 | 714389.85 | 3362812.95 |
| 7.34 | 714407.36 | 3362815.28 |
| 7.35 | 714424.58 | 3362819.14 |
| 7.36 | 714441.41 | 3362824.51 |
| 7.37 | 714457.69 | 3362831.34 |
| 7.38 | 714702.26 | 3362946.91 |
| 7.39 | 714811.74 | 3362970.48 |
| 7.40 | 714985.82 | 3363020.57 |
| 7.41 | 715145.76 | 3362769.58 |
| 7.42 | 715156.04 | 3362754.93 |
| 7.43 | 715167.59 | 3362741.26 |
| 7.44 | 715180.32 | 3362728.68 |
| 7.45 | 715194.12 | 3362717.28 |
| 7.46 | 715208.88 | 3362707.17 |
| 7.47 | 715224.49 | 3362698.42 |
| 7.48 | 715240.82 | 3362691.09 |
| 7.49 | 715257.74 | 3362685.26 |
| 7.50 | 715275.11 | 3362680.96 |
| 7.51 | 715292.80 | 3362678.23 |
| 7.52 | 715310.66 | 3362677.09 |
| 7.53 | 715328.55 | 3362677.55 |
| 7.54 | 715346.33 | 3362679.61 |
| 7.55 | 715363.85 | 3362683.26 |
| 7.56 | 715380.97 | 3362688.45 |

| Обозначение характерных точек границ | Координаты МСК-49, зона 3 | |
|--|------------------------------|------------|
| | X | Y |
| 7.57 | 715397.57 | 3362695.15 |
| 7.58 | 715413.49 | 3362703.31 |
| 7.59 | 715428.63 | 3362712.86 |
| 7.60 | 715561.70 | 3362805.42 |
| 7.61 | 715713.98 | 3362939.63 |
| 7.62 | 715723.60 | 3362948.88 |
| 7.63 | 715732.36 | 3362958.96 |
| 7.64 | 715740.20 | 3362969.76 |
| 7.65 | 715747.06 | 3362981.21 |
| 7.66 | 715752.87 | 3362993.23 |
| 7.67 | 715757.61 | 3363005.71 |
| 7.68 | 715761.22 | 3363018.56 |
| 7.69 | 715763.69 | 3363031.68 |
| 7.70 | 715764.98 | 3363044.97 |
| 7.71 | 715766.62 | 3363115.75 |
| 7.72 | 715802.95 | 3363148.53 |
| 7.73 | 715815.89 | 3363166.15 |
| 7.74 | 715827.16 | 3363184.89 |
| 7.75 | 715836.64 | 3363204.58 |
| 7.76 | 715844.27 | 3363225.07 |
| 7.77 | 715849.97 | 3363246.18 |
| 7.78 | 715853.70 | 3363267.72 |
| 7.79 | 715855.41 | 3363289.51 |
| 7.80 | 715847.32 | 3363348.34 |
| 7.81 | 715881.96 | 3363386.72 |
| 7.82 | 716116.39 | 3363528.02 |
| 7.83 | 716165.55 | 3363568.35 |
| 7.84 | 716178.11 | 3363576.21 |
| 7.85 | 716268.24 | 3363631.38 |
| 7.86 | 716467.28 | 3363772.55 |
| 7.87 | 716603.50 | 3363849.81 |
| 7.88 | 716618.62 | 3363858.20 |
| 7.89 | 716632.96 | 3363867.85 |
| 7.90 | 716646.41 | 3363878.71 |
| 7.91 | 716658.88 | 3363890.69 |
| 7.92 | 716670.27 | 3363903.70 |
| 7.93 | 716680.48 | 3363917.65 |
| 7.94 | 716689.46 | 3363932.42 |
| 7.95 | 716697.12 | 3363947.92 |
| 7.96 | 716703.42 | 3363964.02 |
| 7.97 | 716708.31 | 3363980.60 |

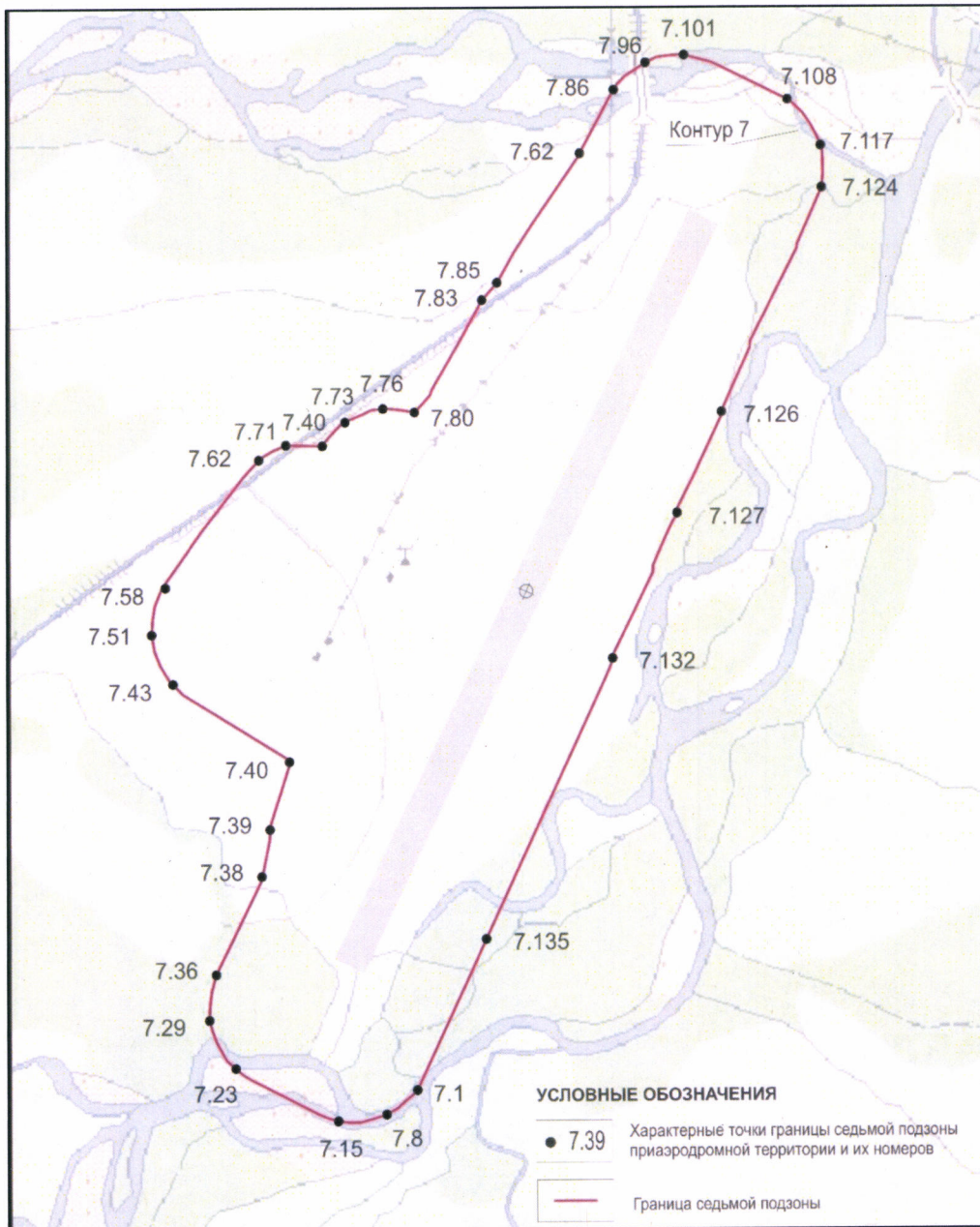
| Обозначение характерных точек границ | Координаты МСК-49, зона 3 | |
|--|------------------------------|------------|
| | X | Y |
| 7.98 | 716711.74 | 3363997.55 |
| 7.99 | 716713.70 | 3364014.72 |
| 7.100 | 716714.17 | 3364032.01 |
| 7.101 | 716713.14 | 3364049.26 |
| 7.102 | 716710.63 | 3364066.37 |
| 7.103 | 716706.65 | 3364083.19 |
| 7.104 | 716701.23 | 3364099.61 |
| 7.105 | 716694.41 | 3364115.50 |
| 7.106 | 716612.75 | 3364285.19 |
| 7.107 | 716604.57 | 3364300.45 |
| 7.108 | 716595.11 | 3364314.95 |
| 7.109 | 716584.42 | 3364328.58 |
| 7.110 | 716572.59 | 3364341.23 |
| 7.111 | 716559.72 | 3364352.81 |
| 7.112 | 716545.89 | 3364363.23 |
| 7.113 | 716531.21 | 3364372.42 |
| 7.114 | 716515.79 | 3364380.30 |
| 7.115 | 716499.75 | 3364386.83 |
| 7.116 | 716483.20 | 3364391.93 |
| 7.117 | 716466.27 | 3364395.59 |
| 7.118 | 716449.09 | 3364397.77 |
| 7.119 | 716431.79 | 3364398.46 |
| 7.120 | 716414.49 | 3364397.64 |
| 7.121 | 716397.33 | 3364395.33 |
| 7.122 | 716380.43 | 3364391.55 |
| 7.123 | 716363.92 | 3364386.32 |
| 7.124 | 716347.92 | 3364379.68 |
| 7.125 | 716243.40 | 3364330.88 |
| 7.126 | 715999.63 | 3364207.70 |
| 7.127 | 715838.14 | 3364134.49 |
| 7.128 | 715580.48 | 3364014.27 |
| 7.129 | 715451.36 | 3363954.28 |
| 7.130 | 715329.24 | 3363894.94 |
| 7.131 | 715301.65 | 3363882.96 |
| 7.132 | 715231.25 | 3363848.17 |
| 7.133 | 714805.68 | 3363652.05 |
| 7.134 | 714637.09 | 3363569.39 |
| 7.135 | 714539.65 | 3363516.83 |
| 7.1 | 714202.09 | 3363356.08 |

11.3. Муниципальное образование, в границах территории которого расположена седьмая подзона приаэродромной территории аэродрома гражданской авиации Омсукчан: Омсукчанский район.

11.4. Кадастровый квартал, в границах территории которого расположена седьмая подзона приаэродромной территории аэродрома гражданской авиации Омсукчан: 49:02:000001.

11.5. Графическое изображение седьмой подзоны приаэродромной территории аэродрома гражданской авиации Омсукчан приведено на схеме 8.

Схема 8



III. Перечень ограничений использования земельных участков и (или) расположенных на них объектов недвижимости и осуществления экономической и иной деятельности в границах приаэродромной территории аэродрома гражданской авиации Омсукчан

12. Приаэродромная территория аэродрома гражданской авиации Омсукчан является зоной с особыми условиями использования территорий.

В соответствии с требованиями Воздушного кодекса Российской Федерации и Федерального закона от 1 июля 2017 г. № 135-ФЗ «О внесении изменений в отдельные законодательные акты Российской Федерации в части совершенствования порядка установления и использования приаэродромной территории и санитарно-защитной зоны» (далее – Федеральный закон № 135-ФЗ) на приаэродромной территории аэродрома гражданской авиации Омсукчан установлены ограничения использования объектов недвижимости и осуществления деятельности.

12.1. Первая подзона приаэродромной территории аэродрома гражданской авиации Омсукчан:

| Перечень ограничений использования объектов недвижимости и осуществления деятельности | Обоснование ограничений |
|---|--|
| В границах первой подзоны запрещается размещать объекты, не предназначенные для организации и обслуживания воздушного движения и воздушных перевозок, обеспечения взлета, посадки, руления и стоянки воздушных судов. | 1. Подпункт 1 пункта 3 статьи 47 Воздушного кодекса Российской Федерации. 2. Подпункт 1 пункта 3 статьи 1 Федерального закона № 135-ФЗ. 3. Подпункт «а» пункта 1(1) Положения. |

12.2. Вторая подзона приаэродромной территории аэродрома гражданской авиации Омсукчан:

| Перечень ограничений использования объектов недвижимости и осуществления деятельности | Обоснование ограничений |
|---|--|
| <p>В границах второй подзоны запрещается размещать объекты, не предназначенные для обслуживания пассажиров и обработки багажа, грузов и почты, обслуживания воздушных судов, хранения авиационного топлива и заправки воздушных судов, обеспечения энергоснабжения, а также объекты, не относящиеся к инфраструктуре аэропорта.</p> | <ol style="list-style-type: none"> 1. Подпункт 2 пункта 3 статьи 47 Воздушного кодекса Российской Федерации. 2. Подпункт 2 пункта 3 статьи 1 Федерального закона № 135-ФЗ. 3. Подпункт «а» пункта 1(1) Положения. |

12.3. Третья подзона приаэродромной территории аэродрома гражданской авиации Омсукчан:

| Перечень ограничений использования объектов недвижимости и осуществления деятельности | Обоснование ограничений |
|---|--|
| <ol style="list-style-type: none"> 1. В границах третьей подзоны запрещается размещать объекты, высота которых превышает ограничения, приведенные в пункте 2 настоящей таблицы. 2. Строительство и реконструкция зданий, сооружений в границах третьей подзоны разрешается после определения максимально допустимой высоты здания, сооружения в зависимости от местоположения путем проведения соответствующих расчетов в соответствии с требованиями ФАП-262 с учетом следующих абсолютных высот ограничения объектов в Балтийской системе высот 1977 года⁵: <ul style="list-style-type: none"> Сектор 3.1 от 521.34 м до 578.60 м; Сектор 3.2 от 521.34 м до 578.60 м; Сектор 3.2.1 605.00 м; Сектор 3.23 725.00 м; | <ol style="list-style-type: none"> 1. Подпункт 3 пункта 1 статьи 47 Воздушного кодекса Российской Федерации. 2. Подпункт 3 пункта 3 статьи 1 Федерального закона № 135-ФЗ. 3. Подпункт «б» пункта 1(1) Положения. |

⁵ Постановление Правительства Российской Федерации от 24 ноября 2016 г. № 1240 «Об установлении государственных систем координат, государственной системы высот и государственной гравиметрической системы» (далее – постановление Правительства № 1240).

| Перечень ограничений использования объектов недвижимости и осуществления деятельности | Обоснование ограничений |
|---|--------------------------|
| Сектор 3.23.1 | 578.60 м; |
| Сектор 3.24 | 1300.00 м; |
| Сектор 3.25 | 803.00 м; |
| Сектор 3.25.1 | 1249.00 м; |
| Сектор 3.25.2 | от 578.60 м до 603.60 м; |
| Сектор 3.26 | 824.00 м; |
| Сектор 3.26.1 | 1275.00 м; |
| Сектор 3.26.2 | от 603.60 м до 628.60 м; |
| Сектор 3.27 | 812.00 м; |
| Сектор 3.27.1 | 1324.00 м; |
| Сектор 3.27.2 | от 628.60 м до 653.60 м; |
| Сектор 3.28 | 881.00 м; |
| Сектор 3.28.1 | 1255.00 м; |
| Сектор 3.28.2 | от 653.60 м до 678.60 м; |
| Сектор 3.3 | от 521.34 м до 531.34 м; |
| Сектор 3.4 | от 531.34 м до 541.34 м; |
| Сектор 3.5 | от 541.34 м до 551.34 м; |
| Сектор 3.6 | от 551.34 м до 561.34 м; |
| Сектор 3.7 | от 561.34 м до 571.34 м; |
| Сектор 3.8 | от 571.34 м до 578.60 м; |
| Сектор 3.9 | от 571.34 м до 625.60 м; |
| Сектор 3.10 | от 561.34 м до 571.34 м; |
| Сектор 3.11 | от 551.34 м до 561.34 м; |
| Сектор 3.12 | от 541.34 м до 551.34 м; |
| Сектор 3.13 | от 531.34 м до 541.31 м; |
| Сектор 3.29 | от 593.34 м до 601.34 м; |
| Сектор 3.30 | от 601.34 м до 643.84 м; |
| Сектор 3.31 | от 643.84 м до 656.34 м; |
| Сектор 3.32 | от 656.34 м до 668.84 м; |
| Сектор 3.33 | от 668.84 м до 678.60 м; |
| Сектор 3.34 | от 668.84 м до 678.60 м; |
| Сектор 3.35 | от 656.34 м до 668.84 м; |
| Сектор 3.36 | от 643.84 м до 656.34 м; |
| Сектор 3.37 | от 601.34 м до 643.84 м; |
| Сектор 3.38 | от 593.34 м до 601.34 м; |

| Перечень ограничений использования объектов недвижимости и осуществления деятельности | Обоснование ограничений |
|--|-------------------------|
| Сектор 3.14 от 528.55 м до 538.75 м; Сектор 3.15 от 538.75 м до 548.55 м; Сектор 3.16 от 548.55 м до 558.55 м; Сектор 3.17 от 558.55 м до 568.55 м; Сектор 3.18 от 568.55 м до 578.60 м; Сектор 3.19 от 568.55 м до 578.60 м; Сектор 3.20 от 558.55 м до 568.55 м; Сектор 3.21 от 548.55 м до 558.55 м; Сектор 3.22 от 538.75 м до 548.55 м; Сектор 3.39 от 641.20 м до 651.05 м; Сектор 3.40 от 651.05 м до 663.55 м; Сектор 3.41 от 663.55 м до 676.05 м; Сектор 3.42 от 676.05 м до 678.60 м; Сектор 3.43 от 676.05 м до 678.60 м; Сектор 3.44 от 663.55 м до 676.05 м; Сектор 3.45 от 651.05 м до 663.55 м; Сектор 3.46 от 641.20 м до 651.05 м; Сектор 3.47 от 521.34 м до 529.34 м; Сектор 3.48 от 529.34 м до 537.34 м; Сектор 3.49 от 537.34 м до 545.34 м; Сектор 3.50 от 545.34 м до 553.34 м; Сектор 3.51 от 553.34 м до 561.34 м; Сектор 3.52 637.00 м; Сектор 3.53 637.00 м; Сектор 3.54 от 577.34 м до 585.34 м; Сектор 3.55 от 585.34 м до 593.34 м; Сектор 3.56 от 593.34 м до 601.34 м; Сектор 3.57 от 601.34 м до 609.34 м; Сектор 3.58 от 609.34 м до 617.34 м; Сектор 3.59 от 617.34 м до 625.34 м; Сектор 3.60 от 625.34 м до 633.34 м; Сектор 3.61 от 633.34 м до 641.34 м; Сектор 3.62 от 641.34 м до 649.34 м; Сектор 3.63 от 649.34 м до 657.34 м; Сектор 3.64 от 657.34 м до 665.34 м; | |

| Перечень ограничений использования объектов недвижимости и осуществления деятельности | Обоснование ограничений |
|--|-------------------------|
| Сектор 3.65 от 665.34 м до 673.34 м; Сектор 3.66 от 673.34 м до 678.60 м; Сектор 3.67 от 759.88 м до 761.34 м; Сектор 3.68 от 528.55 м до 536.55 м; Сектор 3.69 от 536.55 м до 544.55 м; Сектор 3.70 от 544.55 м до 552.55 м; Сектор 3.71 от 552.55 м до 560.55 м; Сектор 3.72 от 560.55 м до 568.55 м; Сектор 3.73 от 568.55 м до 576.55 м; Сектор 3.74 от 576.55 м до 584.55 м; Сектор 3.75 от 584.55 м до 592.55 м; Сектор 3.76 от 592.55 м до 600.55 м; Сектор 3.77 от 600.55 м до 608.55 м; Сектор 3.78 от 608.55 м до 616.55 м; Сектор 3.79 от 616.55 м до 624.55 м; Сектор 3.80 от 624.55 м до 632.55 м; Сектор 3.81 от 632.55 м до 640.55 м; Сектор 3.82 от 640.55 м до 648.55 м; Сектор 3.83 от 648.55 м до 656.55 м; Сектор 3.84 от 656.55 м до 664.55 м; Сектор 3.85 от 664.55 м до 672.55 м; Сектор 3.86 от 672.55 м до 678.60 м; Сектор 3.87 от 767.10 м до 768.55 м; Сектор 3.88 1429.00 м. | |

12.4. Четвертая подзона приаэродромной территории аэродрома гражданской авиации Омсукчан, в которой в соответствии с постановлением Правительства № 1240 абсолютная высота ограничения объектов устанавливается в Балтийской системе высот 1977 года:

| Перечень ограничений использования объектов недвижимости и осуществления деятельности | Обоснование ограничений |
|---|---|
| 1. В границах четвертой подзоны запрещается размещать объекты, создающие помехи в работе наземных объектов средств и систем | 1. Подпункт 4 пункта 3 статьи 47 Воздушного кодекса Российской Федерации. |

обслуживания воздушного движения, навигации, посадки и связи, предназначенных для организации воздушного движения и расположенных вне первой подзоны.

2. В пределах четвертой подзоны приаэродромной территории запрещается без согласования с оператором аэродрома размещение объектов, превышающих следующие абсолютные высотные ограничения:

| | |
|-------------|--------------------------|
| сектор 4.1 | 535 м; |
| сектор 4.2 | от 531.98 м до 533.73 м; |
| сектор 4.3 | от 533.73 м до 542.46 м; |
| сектор 4.4 | от 542.46 м до 551.19 м; |
| сектор 4.5 | от 551.19 м до 559.92 м; |
| сектор 4.6 | 580 м; |
| сектор 4.7 | 680 м; |
| сектор 4.8 | 603 м; |
| сектор 4.9 | 584 м; |
| сектор 4.10 | 584 м; |
| сектор 4.11 | 583 м; |
| сектор 4.12 | от 559.92 м до 568.65 м; |
| сектор 4.13 | 655 м; |
| сектор 4.14 | 850 м; |
| сектор 4.15 | 659 м; |
| сектор 4.16 | 693 м; |
| сектор 4.17 | 617 м; |
| сектор 4.18 | 603 м; |
| сектор 4.19 | от 568.65 м до 577.38 м; |
| сектор 4.20 | 690 м; |
| сектор 4.21 | 864 м; |
| сектор 4.22 | 673 м; |
| сектор 4.23 | 890 м; |
| сектор 4.24 | 667 м; |
| сектор 4.25 | 619 м. |

2. Подпункт 4 пункта 3 статьи 1 Федерального закона № 135-ФЗ.

3. Подпункт «в» пункта 1(1) Положения.

12.5. Пятая подзона приаэродромной территории аэродрома гражданской авиации Омсукчан:

| Перечень ограничений использования объектов недвижимости и осуществления деятельности | Обоснование ограничений |
|---|--|
| <p>1. В границах пятой подзоны запрещается размещать опасные производственные объекты⁶, функционирование которых может повлиять на безопасность полетов воздушных судов.</p> <p>2. В границах пятой подзоны допускается эксплуатация, строительство, реконструкция, капитальный ремонт, техническое перевооружение, консервация (далее – размещение) опасных производственных объектов при их соответствии установленным в пункте 3 настоящей таблицы ограничениям.</p> <p>3. Максимальные радиусы зон поражения при происшествиях техногенного характера на опасных производственных объектах, находящихся в пятой подзоне приаэродромной территории, в которых размещение таких объектов возможно, не должны достигать: по вертикали – высоты пролета воздушных судов (высота поверхности ограничения препятствий в третьей подзоне приаэродромной территории); по горизонтали – внешних границ первой и второй подзон приаэродромной территории аэродрома.</p> <p>4. При невозможности соблюдения ограничений, предусмотренных пунктом 3 настоящей таблицы, размещение опасных производственных объектов должно выполняться на основании специальных технических условий, разработанных для конкретного объекта капитального строительства в соответствии с положениями приказа Министра России от 30 ноября 2020 г. № 734/пр «Об утверждении Порядка разработки и согласования специальных технических условий для разработки проектной документации на объект</p> | <p>1. Подпункт 5 пункта 3 статьи 47 Воздушного кодекса Российской Федерации.</p> <p>2. Подпункт 5 пункта 3 статьи 1 Федерального закона № 135-ФЗ.</p> <p>3. Подпункт «г» пункта 1(1) Положения.</p> <p>4. Пункт 4 статьи 3 Федерального закона № 116-ФЗ.</p> |

⁶ Пункт 1 статьи 2 Федерального закона от 21 июля 1997 г. № 116-ФЗ «О промышленной безопасности опасных производственных объектов» (далее – Федеральный закон № 116-ФЗ).

| Перечень ограничений использования объектов недвижимости и осуществления деятельности | Обоснование ограничений |
|---|-------------------------|
| капитального строительства» (зарегистрирован Минюстом России 18 декабря 2020 г., регистрационный № 61581) с изменениями, внесенными приказом Минстроя России от 22 октября 2021 г. № 774/пр (зарегистрирован Минюстом России 29 ноября 2021 г., регистрационный № 66058) (далее – Приказ № 734) ⁷ , и (или) обоснования безопасности опасного производственного объекта, разрабатываемого на основании Федерального закона № 116-ФЗ. | |

12.6. Шестая подзона приаэродромной территории аэродрома гражданской авиации Омсукчан:

| Перечень ограничений использования объектов недвижимости и осуществления деятельности | Обоснование ограничений |
|--|---|
| <p>1. В границах шестой подзоны запрещается размещать объекты, способствующие привлечению и массовому скоплению птиц.</p> <p>2. Допускается размещать в границах шестой подзоны объекты по обращению с твердыми коммунальными отходами, пищевыми и биологическими отходами в случае наличия заключения по результатам орнитологического исследования на предмет отсутствия факторов, способствующих привлечению и массовому скоплению птиц, и (или) достаточности мер защиты указанных объектов от привлечения и массового скопления птиц, проведенного в соответствии с пунктом 1(4) Положения.</p> | <p>1. Подпункт 6 пункта 3 статьи 47 Воздушного кодекса Российской Федерации.</p> <p>2. Подпункт 6 пункта 3 статьи 1 Федерального закона № 135-ФЗ.</p> <p>3. Подпункт «д» пункта 1(1), пункт 1(4) Положения.</p> |

12.7. Седьмая подзона приаэродромной территории аэродрома гражданской авиации Омсукчан:

⁷ В соответствии с пунктом 2 Приказа № 734 данный акт действует до 1 сентября 2026 г.

| Перечень ограничений использования объектов недвижимости и осуществления деятельности | Обоснование ограничений |
|--|--|
| <p>В границах седьмой подзоны ввиду превышения уровня шумового воздействия в зоне запрета строительства нормируемых объектов запрещается размещать:</p> <p>а) палаты больниц и санаториев, операционные больницы;</p> <p>б) кабинеты врачей поликлиник, амбулаторий, диспансеров, больниц, санаториев;</p> <p>в) классные помещения, учебные кабинеты, учительские комнаты, аудитории образовательных организаций, конференц-залы, читальные залы библиотек;</p> <p>г) музыкальные классы;</p> <p>д) жилые комнаты квартир, домов стационарных организаций социального обслуживания, организации для детей-сирот и детей, оставшихся без попечения родителей, спальные помещения в школах-интернатах, дошкольных образовательных организациях, домов отдыха, пансионатов;</p> <p>е) жилые комнаты общежитий и номера гостиниц;</p> <p>ж) территории, непосредственно прилегающие к зданиям больниц и санаториев;</p> <p>з) территории, непосредственно прилегающие к зданиям жилых домов, домов отдыха, пансионатов, домов-интернатов для престарелых и инвалидов, дошкольных образовательных организаций и других образовательных организаций;</p> <p>и) территории, непосредственно прилегающие к зданиям гостиниц и общежитий;</p> <p>к) площадки отдыха, функционально выделенные на территории микрорайонов и групп жилых домов, домов отдыха, пансионатов, стационарных организаций социального обслуживания, организаций для детей-сирот и детей, оставшихся без попечения родителей, площадки дошкольных образовательных организаций и других образовательных организаций.</p> | <ol style="list-style-type: none"> 1. Подпункт 7 пункта 3 статьи 47 Воздушного кодекса Российской Федерации. 2. Подпункт 7 пункта 3 статьи 1 Федерального закона № 135-ФЗ. 3. Подпункт «е» пункта 1(1) Положения. 4. Пункт 4 статьи 1, пункт 7 статьи 30 Градостроительного кодекса Российской Федерации. 5. Пункт 1 статьи 23 Федерального закона от 30 марта 1999 г. № 52-ФЗ «О санитарно-эпидемиологическом благополучии населения». 6. Санитарные правила и нормы СанПиН 1.2.3685-21 «Гигиенические нормативы и требования к обеспечению безопасности и (или) безвредности для человека факторов среды обитания», утвержденные постановлением № 2. |