



МИНИСТЕРСТВО ТРАНСПОРТА РОССИЙСКОЙ ФЕДЕРАЦИИ
ФЕДЕРАЛЬНОЕ АГЕНТСТВО ВОЗДУШНОГО ТРАНСПОРТА
(РОСАВИАЦИЯ)

ПРИКАЗ

МИНИСТЕРСТВО ТРАНСПОРТА РОССИЙСКОЙ ФЕДЕРАЦИИ

1 ноября 2023г.

ЗАРЕГИСТРИРОВАНО № 980-П

Москва

Регистрационный № 76-564

от "22" декабря 2023г.

**Об установлении приаэродромной территории аэродрома
гражданской авиации Талакан**

В соответствии со статьей 47 Воздушного кодекса Российской Федерации, подпунктом «в» пункта 2 Положения о приаэродромной территории, утвержденного постановлением Правительства Российской Федерации от 2 декабря 2017 г. № 1460, **п р и к а з ы в а ю:**

1. Установить приаэродромную территорию аэродрома гражданской авиации Талакан согласно приложению к настоящему приказу.

2. Настоящий приказ действует в течение срока, указанного в пункте 4 постановления Правительства Российской Федерации от 2 декабря 2017 г. № 1460 «Об утверждении Положения о приаэродромной территории и Правил разрешения разногласий, возникающих между высшими исполнительными органами государственной власти субъектов Российской Федерации, уполномоченными Правительством Российской Федерации федеральными органами исполнительной власти и Федеральной службой по надзору в сфере защиты прав потребителей и благополучия человека при согласовании проекта акта об установлении приаэродромной территории и при определении границ седьмой подзоны приаэродромной территории».

Руководитель

Д.В. Ядров

Годлевский Д.А.
(495) 645-85-55 (доб 54-36)

Приложение
к приказу Росавиации
от 1 ноября 2023 № 980-П

Приаэродромная территория аэродрома гражданской авиации Талакан

I. Общие положения

1. Граница приаэродромной территории аэродрома гражданской авиации Талакан установлена путем наложения границ семи подзон.

2. В подзонах приаэродромной территории аэродрома гражданской авиации Талакан устанавливаются следующие ограничения использования земельных участков и (или) расположенных на них объектов недвижимости и осуществления экономической и иной деятельности (далее – ограничения использования объектов недвижимости и осуществления деятельности)¹:

первая подзона, в которой запрещается размещать объекты, не предназначенные для организации и обслуживания воздушного движения и воздушных перевозок, обеспечения взлета, посадки, руления и стоянки воздушных судов;

вторая подзона, в которой запрещается размещать объекты, не предназначенные для обслуживания пассажиров и обработки багажа, грузов и почты, обслуживания воздушных судов, хранения авиационного топлива и заправки воздушных судов, обеспечения энергоснабжения, а также объекты, не относящиеся к инфраструктуре аэропорта;

третья подзона, в которой запрещается размещать объекты, высота которых превышает ограничения, установленные уполномоченным Правительством

¹ Статья 47 Воздушного кодекса Российской Федерации; пункт 1(1) Положения о приаэродромной территории, утвержденного постановлением Правительства Российской Федерации от 2 декабря 2017 г. № 1460 (далее соответственно – Положение, постановление № 1460), в соответствии с пунктом 4 постановления № 1460 данный акт действует до 1 сентября 2029 г.

Российской Федерации федеральным органом исполнительной власти при установлении соответствующей приаэродромной территории;

четвертая подзона, в которой запрещается размещать объекты, создающие помехи в работе наземных объектов средств и систем обслуживания воздушного движения, навигации, посадки и связи, предназначенных для организации воздушного движения и расположенных вне первой подзоны;

пятая подзона, в которой запрещается размещать опасные производственные объекты, функционирование которых может повлиять на безопасность полетов воздушных судов;

шестая подзона, в которой запрещается размещать объекты, способствующие привлечению и массовому скоплению птиц;

седьмая подзона, в которой в целях предотвращения негативного физического воздействия устанавливается перечень ограничений использования земельных участков, определенный в соответствии с земельным законодательством с учетом положений Воздушного кодекса Российской Федерации. При этом под указанным негативным физическим воздействием понимается несоответствие эквивалентного уровня звука, возникающего в связи с полетами воздушных судов, санитарно-эпидемиологическим требованиям².

3. Настоящее приложение включает³:

² Постановление Главного государственного санитарного врача Российской Федерации от 28 января 2021 г. № 2 «Об утверждении санитарных правил и норм СанПиН 1.2.3685-21 «Гигиенические нормативы и требования к обеспечению безопасности и (или) безвредности для человека факторов среды обитания» (зарегистрировано Министерством юстиции Российской Федерации 29 января 2021 г., регистрационный № 62296) с изменениями, внесенными постановлением Главного государственного санитарного врача Российской Федерации от 30 декабря 2022 г. № 24 (зарегистрировано Министерством юстиции Российской Федерации 9 марта 2023 г., регистрационный № 72558) (далее – постановление № 2), в соответствии с пунктом 3 постановления № 2 данный акт действует до 1 марта 2027 г.; постановление Главного государственного санитарного врача Российской Федерации от 28 января 2021 г. № 3 «Об утверждении санитарных правил и норм СанПиН 2.1.3684-21 «Санитарно-эпидемиологические требования к содержанию территорий городских и сельских поселений, к водным объектам, питьевой воде и питьевому водоснабжению, атмосферному воздуху, почвам, жилым помещениям, эксплуатации производственных, общественных помещений, организации и проведению санитарно-противоэпидемических (профилактических) мероприятий» (зарегистрировано Министерством юстиции Российской Федерации 29 января 2021 г., регистрационный № 62297) с изменениями, внесенными постановлениями Главного государственного санитарного врача Российской Федерации от 26 июня 2021 г. № 16 (зарегистрировано Министерством юстиции Российской Федерации 7 июля 2021 г., регистрационный № 64146), от 14 декабря 2021 г. № 37 (зарегистрировано Министерством юстиции Российской Федерации 30 декабря 2021 г., регистрационный № 66692), от 14 февраля 2022 г. № 6 (зарегистрировано Министерством юстиции Российской Федерации 17 февраля 2022 г., регистрационный № 67331) (далее – постановление № 3), в соответствии с пунктом 3 постановления № 3 данный акт действует до 1 марта 2027 г.

³ Статья 47 Воздушного кодекса Российской Федерации, пункт 3 Положения.

текстовое и графическое описания местоположения границ приаэродромной территории и выделенных на ней семи подзон и зон (секторов) внутри указанных подзон;

перечень координат характерных точек границ в системе координат, используемой для ведения Единого государственного реестра недвижимости (далее – перечень координат характерных точек границ);

перечень ограничений использования объектов недвижимости и осуществления деятельности в соответствии с Воздушным кодексом Российской Федерации.

II. Описание границ приаэродромной территории аэродрома гражданской авиации Талакан

4. Описание границ приаэродромной территории аэродрома гражданской авиации Талакан в соответствии с подпунктом «а» пункта 3 Положения включает перечень координат характерных точек границ.

4.1. Граница приаэродромной территории аэродрома гражданской авиации Талакан установлена по границе наиболее удалённых от контрольной точки аэродрома (далее – КТА) внешних границ подзон.

4.2. Перечень координат характерных точек границ приаэродромной территории аэродрома гражданской авиации Талакан приведен в таблице 1.1.

Таблица 1.1

Обозначение характерных точек границ	Координаты МСК-14 зона 2	
	X	Y
1	764704,57	2206370,58
2	764218,50	2215661,95
3	740875,07	2222095,16
4	739735,85	2222740,04
5	738544,77	2223283,19
6	737310,88	2223720,45
7	736043,58	2224048,53
8	734752,52	2224264,91
9	733447,51	2224367,95

Обозначение характерных точек границ	Координаты МСК-14 зона 2	
	X	Y
10	732138,48	2224356,87
11	730835,41	2224231,74
12	729548,18	2223993,54
13	728286,63	2223644,06
14	727060,32	2223185,96
15	725878,60	2222622,73
16	724750,45	2221958,65
17	723684,48	2221198,78
18	722688,77	2220348,90

Обозначение характерных точек границ	Координаты МСК-14 зона 2	
	X	Y
19	721770,92	2219415,47
20	720937,92	2218405,59
21	720196,08	2217326,96
22	719551,07	2216187,77
23	719007,80	2214996,68
24	718570,39	2213762,79
25	718242,20	2212495,45
26	718025,70	2211204,33
27	717989,13	2210739,59
28	701177,54	2212373,46
29	701660,84	2203081,81
30	718212,95	2206452,58
31	718296,75	2205999,61
32	718646,20	2204737,91
33	719104,28	2203511,48
34	719667,53	2202329,63
35	720331,63	2201201,36
36	721091,56	2200135,26
37	721941,53	2199139,44
38	722875,05	2198221,51
39	723885,03	2197388,42
40	724963,79	2196646,54
41	718646,20	2204737,91
42	719104,28	2203511,48
43	719667,53	2202329,63
44	720331,63	2201201,36
45	721091,56	2200135,26
46	721941,53	2199139,44
47	722875,05	2198221,51
48	723885,03	2197388,42
49	724963,79	2196646,54
50	726527,24	2195757,22

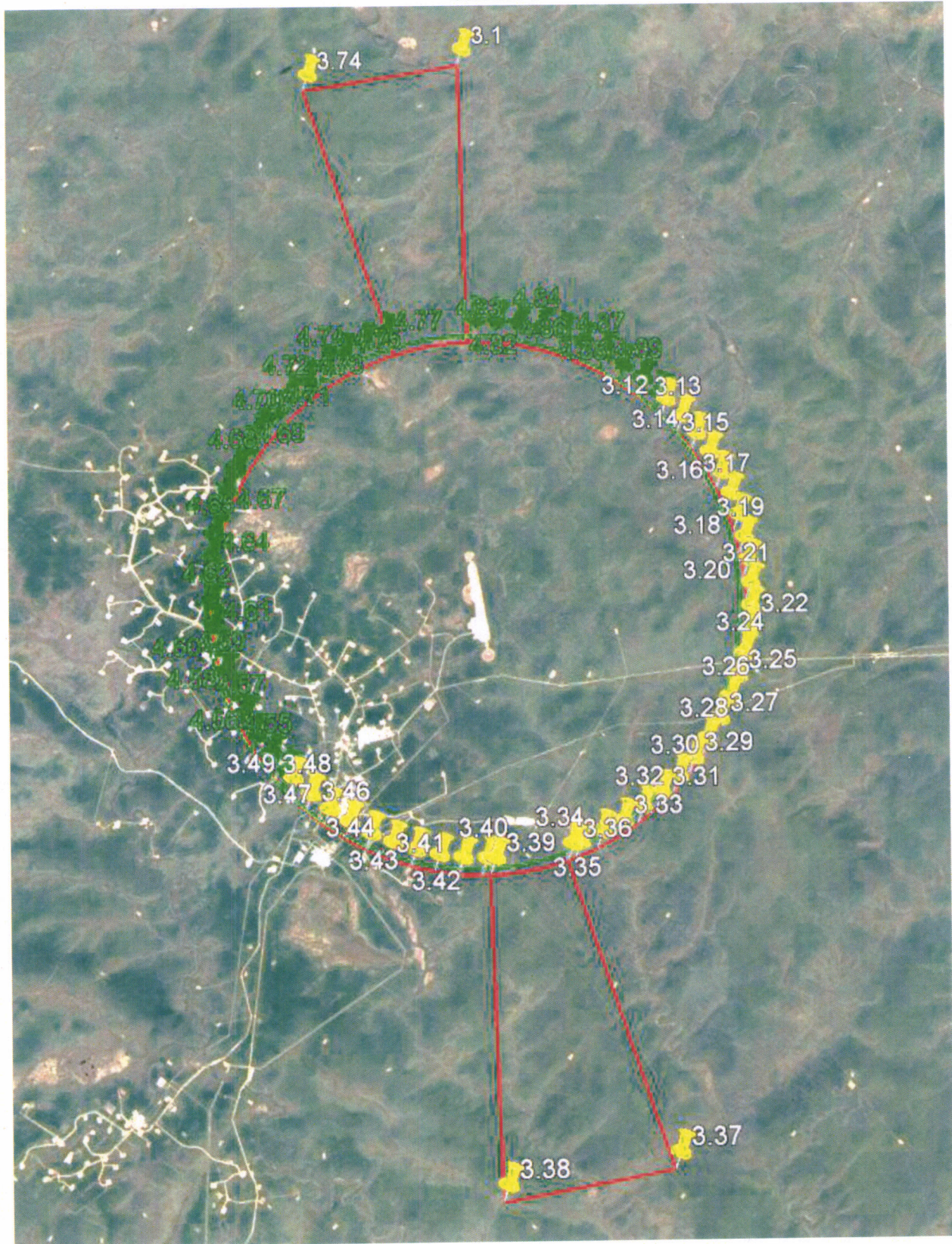
Обозначение характерных точек границ	Координаты МСК-14 зона 2	
	X	Y
51	727718,45	2195213,95
52	728952,48	2194776,57
53	730219,94	2194448,40
54	731511,18	2194231,96
55	732816,38	2194128,90
56	734125,60	2194139,99
57	735428,85	2194265,15
58	736716,25	2194503,42
59	737977,97	2194853,00
60	739204,42	2195311,23
61	740386,25	2195874,60
62	741514,49	2196538,84
63	742580,52	2197298,89
64	743576,25	2198148,96
65	744494,10	2199082,57
66	745327,07	2200092,64
67	746068,84	2201171,45
68	746713,75	2202310,81
69	747256,90	2203502,02
70	747694,15	2204736,04
71	748022,19	2206003,47
72	748238,51	2207294,65
73	747966,73	2212499,31
74	747617,12	2213760,91
75	747158,88	2214987,23
76	746595,52	2216168,93
77	745931,32	2217297,04
78	745171,33	2218362,96
79	744321,33	2219358,58
80	743387,82	2220276,34
81	742377,86	2221109,24
82	741299,17	2221850,96

4.3. Кадастровые кварталы, в границах территорий которых полностью или частично расположена приаэродромная территория аэродрома гражданской авиации Талакан: 14:00:000000, 14:14:000000, 14:14:010009, 14:14:010011, 14:14:100001.

4.4. Приаэродромная территория аэродрома гражданской авиации Талакан расположена в границах муниципального образования Республики Саха (Якутия): Ленский район.

4.5. Графическое изображение границ приаэродромной территории аэродрома гражданской авиации Талакан приведено на схеме 1.

Схема 1



5. Описание границ первой подзоны:

5.1. Первая подзона приаэродромной территории аэродрома гражданской авиации Талакан выделена по внешним границам земельных участков, предоставленных для размещения и эксплуатации зданий, сооружений и оборудования, подлежащих размещению в указанной подзоне, отграничивающим такие земельные участки от земельных участков, предназначенных для иных целей.

5.2. Перечень координат характерных точек границ первой подзоны приаэродромной территории аэродрома гражданской авиации Талакан приведен в таблице 2.1.

Таблица 2.1

Обозначение характерных точек границ	Координаты МСК 14 зона 2	
	X	Y
1	735732,55	2209297,49
2	735720,98	2209327,09
3	735709,80	2209351,57
4	735699,07	2209363,10
5	735688,54	2209372,97
6	735685,97	2209422,16
7	735675,41	2209432,55
8	735654,97	2209440,37
9	735647,98	2209447,06
10	735652,18	2209455,76
11	735662,78	2209468,00
12	735661,72	2209473,18
13	735652,90	2209479,95
14	735642,15	2209493,97
15	735634,33	2209516,98
16	735618,52	2209535,44
17	735597,00	2209546,71
18	735572,82	2209549,19
19	735549,46	2209542,52
20	735481,49	2209520,43
21	735479,24	2209563,53
22	735361,61	2209557,40
23	735362,65	2209537,42
24	735159,57	2209526,82
25	735163,59	2209545,92
26	735165,30	2209647,59

Обозначение характерных точек границ	Координаты МСК 14 зона 2	
	X	Y
27	735096,81	2209635,38
28	735100,22	2209663,73
29	735097,80	2209692,20
30	735089,65	2209719,57
31	735089,65	2209719,57
32	734947,93	2209743,19
33	734847,71	2209743,98
34	734746,96	2209754,75
35	734646,90	2209752,54
36	734547,62	2209735,34
37	734487,41	2209737,21
38	734187,68	2209721,58
39	734087,97	2209712,37
40	733987,34	2209721,15
41	733787,52	2209710,73
42	733687,77	2209693,44
43	733588,33	2209688,26
44	733488,47	2209682,11
45	733388,56	2209676,90
46	733288,86	2209667,69
47	733189,11	2209659,48
48	733089,41	2209650,28
49	732989,81	2209639,07
50	732890,06	2209630,86
51	732789,84	2209631,65
52	732689,72	2209630,44

Обозначение характерных точек границ	Координаты МСК 14 зона 2	
	X	Y
53	732589,55	2209630,22
54	732488,45	2209647,99
55	732388,64	2209640,78
56	732290,61	2209599,61
57	731973,58	2209579,67
58	731945,33	2209592,96
59	731804,76	2209585,63
60	731734,99	2209567,76
61	731690,90	2209573,35
62	731590,31	2209581,12
63	731489,52	2209592,90
64	731388,94	2209600,72
65	731329,26	2209592,56
66	731239,78	2209579,38
67	731130,48	2209562,16
68	731029,79	2209571,94
69	730931,34	2209538,67
70	730833,43	2209533,57
71	730789,08	2209517,95
72	730669,44	2209511,73
73	730674,22	2209419,77
74	730656,97	2209421,01
75	730652,40	2209336,87
76	730190,83	2209312,81
77	730167,36	2209365,16
78	730134,36	2209412,09
79	730093,02	2209451,88
80	730044,88	2209483,08
81	729991,68	2209504,55
82	729935,36	2209515,50
83	729877,99	2209515,54
84	729821,66	2209504,66
85	729768,43	2209483,26
86	729720,24	2209452,13
87	729678,86	2209412,39
88	729645,79	2209365,51
89	729622,25	2209313,19
90	729609,10	2209257,35
91	729606,81	2209200,02
92	729615,47	2209143,31

Обозначение характерных точек границ	Координаты МСК 14 зона 2	
	X	Y
93	729634,77	2209089,28
94	729663,99	2209039,91
95	729702,07	2208996,99
96	729747,62	2208962,12
97	729798,97	2208936,54
98	729854,26	2208921,21
99	729911,45	2208916,67
100	729968,46	2208923,09
101	730023,20	2208940,25
102	730073,68	2208967,52
103	730118,05	2209003,88
104	730154,69	2209048,03
105	730182,26	2209098,35
106	730199,76	2209152,98
107	730686,80	2209178,38
108	730691,04	2209096,84
109	730664,11	2209092,04
110	730629,07	2208995,54
111	730659,33	2208991,61
112	730697,00	2208982,78
113	730700,46	2208916,50
114	731138,87	2208937,19
115	731257,03	2208942,87
116	731256,00	2208962,62
117	731457,78	2208973,17
118	731457,18	2208985,33
119	731458,92	2208981,30
120	731463,17	2208979,71
121	731475,79	2208980,37
122	731483,82	2208974,22
123	731484,24	2208966,04
124	731486,98	2208960,42
125	731492,65	2208958,46
126	731493,12	2208949,47
127	731526,98	2208951,23
128	731531,57	2208950,25
129	731535,13	2208946,94
130	731536,44	2208942,74
131	731537,25	2208927,21
132	731555,44	2208927,69

Обозначение характерных точек границ	Координаты МСК 14 зона 2	
	X	Y
133	731572,55	2208927,61
134	731573,49	2208909,58
135	731575,07	2208905,20
136	731578,97	2208902,40
137	731594,25	2208902,66
138	731597,21	2208845,84
139	731556,02	2208843,21
140	731542,06	2208842,44
141	731551,43	2208669,17
142	731501,58	2208666,56
143	731501,58	2208666,54
144	731515,22	2208418,06
145	731838,55	2208435,12
146	731936,44	2208666,73
147	731946,14	2208689,79
148	732088,27	2208697,22
149	732070,21	2209042,68
150	732119,03	2209047,68
151	732218,99	2209051,89
152	732318,85	2209058,10
153	732418,23	2209073,30
154	732518,04	2209080,51
155	732617,63	2209091,71
156	732717,54	2209096,92
157	732716,63	2209024,80
158	733007,15	2209039,95
159	733020,48	2209020,37
160	733478,02	2209044,23
161	733474,15	2209118,48
162	733517,70	2209121,62
163	733617,61	2209126,83
164	733716,14	2209158,39
165	733910,84	2209168,54
166	733918,01	2209129,47
167	734018,08	2209131,68
168	734117,88	2209138,89
169	734217,74	2209145,10
170	734317,80	2209147,32
171	734417,77	2209151,53
172	734518,30	2209144,75

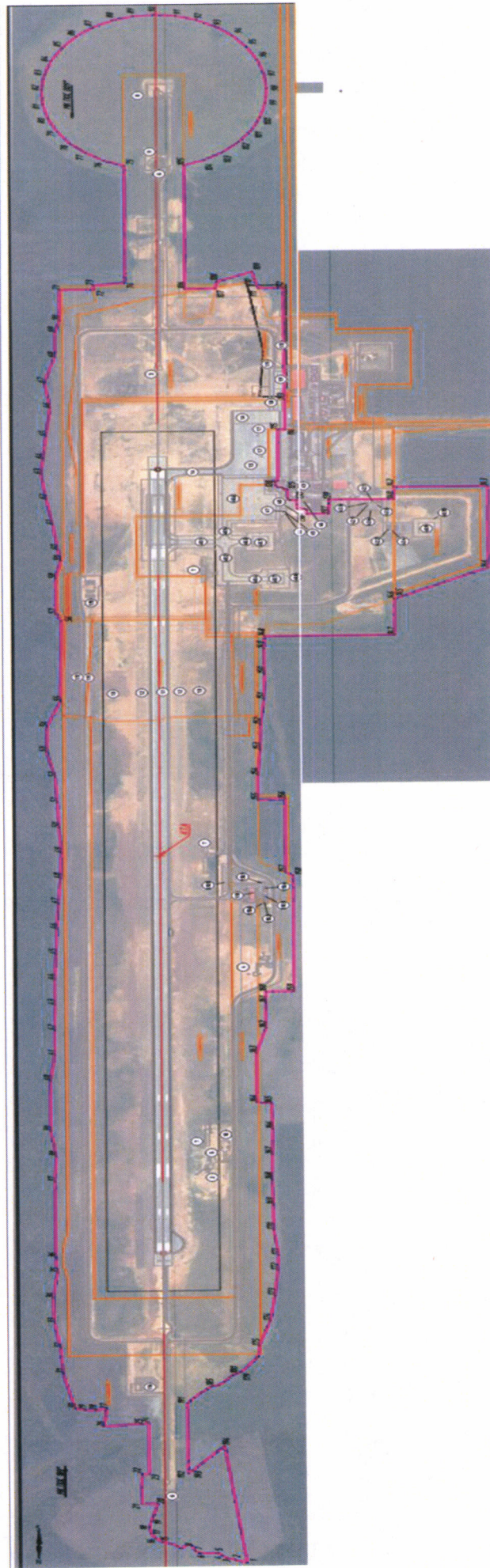
Обозначение характерных точек границ	Координаты МСК 14 зона 2	
	X	Y
173	734578,15	2209149,87
174	734677,64	2209163,08
175	734776,87	2209181,28
176	734875,22	2209216,46
177	734917,80	2209221,06
178	734917,49	2209226,80
179	734924,68	2209228,56
180	734975,40	2209271,34
181	734979,79	2209282,04
182	734985,96	2209293,77
183	734993,70	2209302,62
184	735009,44	2209316,87
185	735023,20	2209332,73
186	735025,01	2209348,70
187	735027,68	2209354,18
188	735036,44	2209364,78
189	735052,38	2209383,07
190	735068,59	2209400,79
191	735079,55	2209411,76
192	735089,07	2209419,79
193	735366,56	2209433,55
194	735355,40	2209421,61
195	735266,10	2209331,25
196	734975,40	2209271,34
197	734979,79	2209282,04
198	734985,96	2209293,77
199	734993,70	2209302,62
200	735009,44	2209316,87
201	735023,20	2209332,73
202	735025,01	2209348,70
203	735027,68	2209354,18
204	735036,44	2209364,78
205	735052,38	2209383,07
206	735068,59	2209400,79
207	735079,55	2209411,76
208	735089,07	2209419,79
209	735366,56	2209433,55
210	735355,40	2209421,61
211	735266,10	2209331,25

5.3. Муниципальное образование, в границах территории расположена первая подзона приаэродромной территории аэродрома гражданской авиации Талакан: Ленский район.

5.4. Кадастровые кварталы, в границах территорий которых полностью или частично расположена первая подзона приаэродромной территории аэродрома гражданской авиации Талакан: 14:00:000000, 14:14:000000, 14:14:010011, 14:14:100001.

5.5. Графическое изображение границ первой подзоны приаэродромной территории аэродрома гражданской авиации Талакан приведено на схеме 2.

Схема 2



УСЛОВНЫЕ ОБОЗНАЧЕНИЯ

1

— границы 1-ой подзоны ПАТ предназначенной для организации и обслуживания воздушного движения и воздушных перевозок, обеспечения взлета, посадки, руления и стоянки воздушных судов

— границы земельных участков, предназначенных для организации и обслуживания воздушного движения и воздушных перевозок, обеспечения взлета, посадки, руления и стоянки воздушных судов

89:12:110201532

— кадастровый номер земельного участка

①

— номер объекта по эксплуатации

o1

— характерная точка границы подзоны

6. Описание границ второй подзоны:

6.1. Вторая подзона приаэродромной территории аэродрома гражданской авиации Талакан выделена по внешним границам земельных участков, предоставленных для размещения и эксплуатации зданий, сооружений и оборудования, подлежащих размещению в указанной подзоне, отграничивающим такие земельные участки от земельных участков, предназначенных для иных целей.

6.2. Перечень координат характерных точек границ второй подзоны приаэродромной территории аэродрома гражданской авиации Талакан приведен в таблице 3.1.

Таблица 3.1

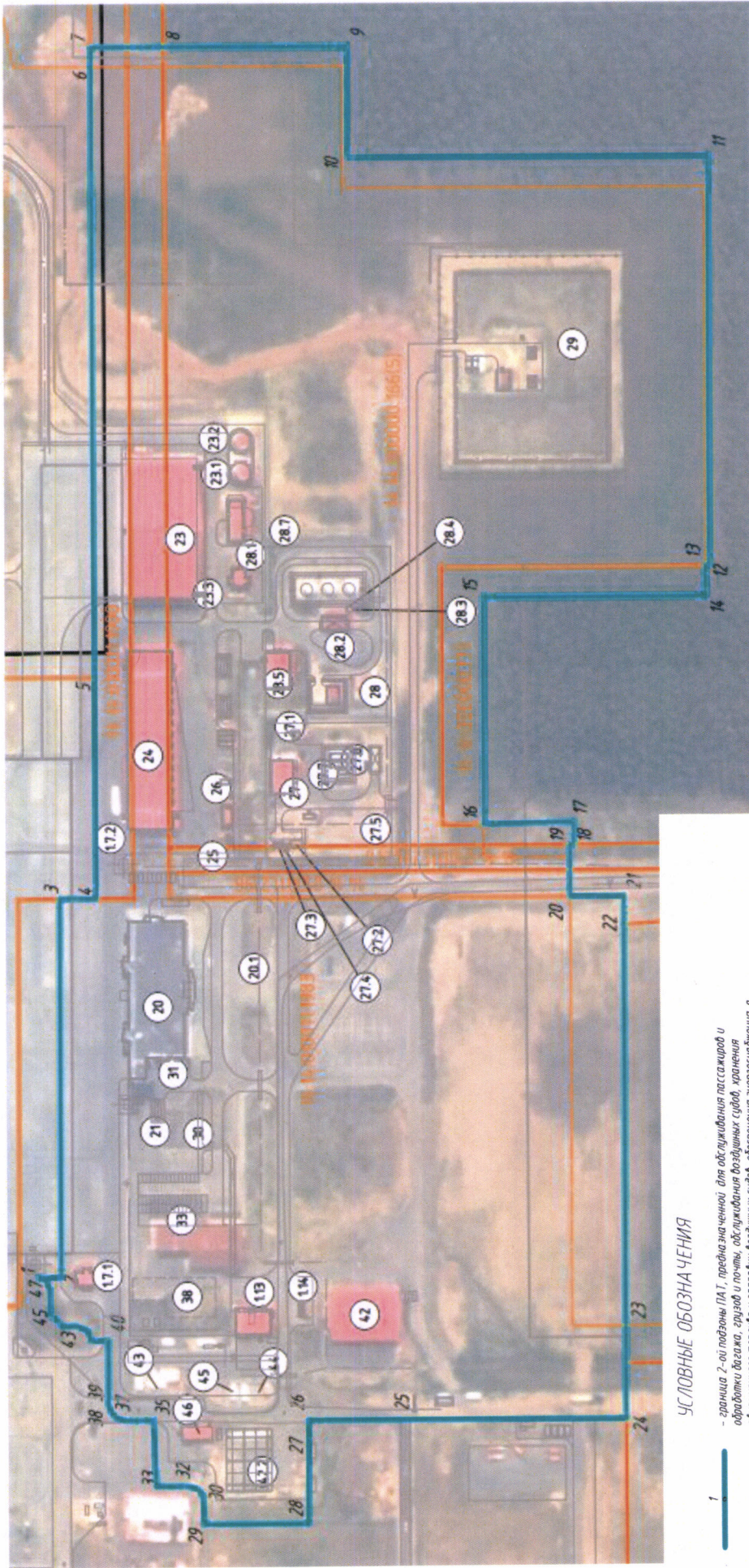
Обозначение характерных точек границ	Координаты МСК 14 зона 2		Обозначение характерных точек границ	Координаты МСК 14 зона 2	
	X	Y		X	Y
1	6639439,38	9502211,23	25	6639516,78	9502013,19
2	6639439,35	9502199,06	26	6639516,67	9502064,18
3	6639237,38	9502199,03	27	6639530,64	9502064,22
4	6639237,38	9502179,26	28	6639571,90	9502064,70
5	6639119,14	9502179,74	29	6639571,90	9502121,57
6	6638794,76	9502181,37	30	6639556,63	9502122,11
7	6638784,88	9502181,42	31	6639552,89	9502125,11
8	6638784,74	9502141,35	32	6639551,54	9502129,56
9	6638784,74	9502040,92	33	6639551,54	9502147,61
10	6638843,15	9502040,92	34	6639534,46	9502148,58
11	6638843,14	9501843,12	35	6639516,28	9502149,05
12	6639061,27	9501843,12	36	6639516,28	9502164,59
13	6639061,27	9501845,20	37	6639515,19	9502168,85
14	6639077,41	9501845,21	38	6639511,81	9502172,34
15	6639077,42	9501966,71	39	6639507,28	9502173,56
16	6639198,69	9501966,79	40	6639473,39	9502173,56
17	6639197,81	9501917,75	41	6639473,39	9502182,56
18	6639209,93	9501917,74	42	6639467,83	9502184,81
19	6639209,93	9501920,02	43	6639465,39	9502190,56
20	6639237,49	9501919,95	44	6639465,39	9502198,75
21	6639237,66	9501890,69	45	6639457,70	9502205,31
22	6639252,94	9501890,69	46	6639445,07	9502205,31
23	6639467,07	9501890,72	47	6639440,91	9502207,11
24	6639517,01	9501890,73			

6.3. Муниципальное образование, в границах территории которого расположена вторая подзона приаэродромной территории аэродрома гражданской авиации Талакан: Ленский район.

6.4. Кадастровые кварталы, в границах территорий которых полностью или частично расположена вторая подзона приаэродромной территории аэродрома гражданской авиации Талакан: 14:00:000000, 14:14:000000, 14:14:010011.

6.5. Графическое изображение границ второй подзоны приаэродромной территории аэродрома гражданской авиации Талакан приведено на схеме 3.

Схема 3



УСЛОВНЫЕ ОБОЗНАЧЕНИЯ

- граница 2-ой подзоны ПАТ, предназначенной для обслуживания пассажиров и обработки багажа, грузов и почты, обслуживания воздушных судов, хранения авиационного топлива и заправки воздушных судов, обеспечения энергообеспечения, а также для объектов, относящихся к инфраструктуре аэропорта.
- границы земельных участков, предназначенных для обслуживания пассажиров и обработки багажа, грузов и почты, обслуживания воздушных судов, хранения авиационного топлива и заправки воздушных судов, обеспечения энергообеспечения, а также для объектов, относящихся к инфраструктуре аэропорта.
- 89-12-10/20132
- ①
- 1

- характеристическая точка границы подзоны

7. Описание границ третьей подзоны:

7.1. Третья подзона приаэродромной территории аэродрома гражданской авиации Талакан выделена в границах полос воздушных подходов, установленных в соответствии с Федеральными правилами использования воздушного пространства Российской Федерации, утвержденными постановлением Правительства Российской Федерации от 11 марта 2010 г. № 138 (далее – постановление № 138)⁴, и с учетом ограничительных поверхностей аэродрома в соответствии с Федеральными авиационными правилами «Требования, предъявляемые к аэродромам, предназначенным для взлета, посадки, руления и стоянки гражданских воздушных судов», утвержденными приказом Министерства транспорта Российской Федерации от 25 августа 2015 г. № 262 (зарегистрирован Министерством юстиции Российской Федерации 9 октября 2015 г., регистрационный № 39264), с изменениями, внесенными приказом Министерства транспорта Российской Федерации от 24 ноября 2017 г. № 495 (зарегистрирован Министерством юстиции Российской Федерации 21 декабря 2017 г., регистрационный № 49344) (далее – ФАП-262).

7.2. Перечень координат характерных точек границ третьей подзоны приаэродромной территории аэродрома гражданской авиации Талакан приведен в таблице 4.1.

Таблица 4.1

Обозначение характерных точек границ	Координаты МСК 14 зона 2	
	X	Y
1	764218,50	2215661,95
2	747628,34	2212279,65
3	747542,61	2212743,51
4	747193,00	2214005,11
5	746734,77	2215231,43
6	746171,41	2216413,13
7	745507,22	2217541,24
8	744747,22	2218607,17
9	743897,24	2219602,78
10	742963,72	2220520,54
11	741953,77	2221353,45

Обозначение характерных точек границ	Координаты МСК 14 зона 2	
	X	Y
12	740875,07	2222095,16
13	739735,85	2222740,04
14	738544,77	2223283,19
15	737310,88	2223720,45
16	736043,58	2224048,53
17	734752,52	2224264,91
18	733447,51	2224367,95
19	732138,48	2224356,87
20	730835,41	2224231,74
21	729548,18	2223993,54
22	728286,63	2223644,06

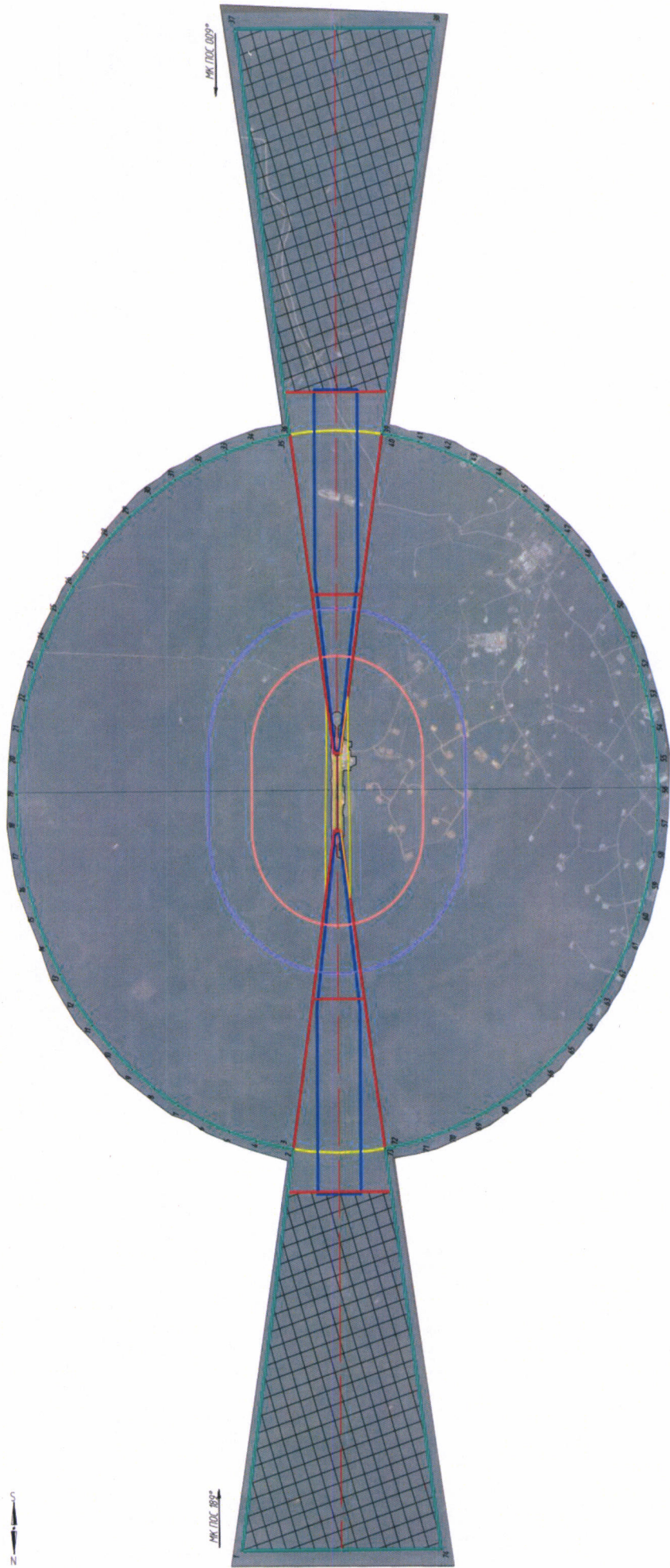
⁴ В соответствии с пунктом 3 постановления № 138 данный акт действует до 1 ноября 2026 г.

Обозначение характерных точек границ	Координаты МСК 14 зона 2	
	X	Y
23	727060,32	2223185,96
24	725878,60	2222622,73
25	724750,45	2221958,65
26	723684,48	2221198,78
27	722688,77	2220348,9
28	721770,92	2219415,47
29	720937,92	2218405,59
30	720196,08	2217326,96
31	719551,07	2216187,77
32	719007,80	2214996,68
33	718570,39	2213762,79
34	718242,20	2212495,45
35	718025,70	2211204,33
36	717989,13	2210739,59
37	701177,54	2212373,46
38	701660,84	2203081,81
39	718212,95	2206452,58
40	718296,75	2205999,61
41	718646,20	2204737,91
42	719104,28	2203511,48
43	719667,53	2202329,63
44	720331,63	2201201,36
45	721091,56	2200135,26
46	721941,53	2199139,44
47	722875,05	2198221,51
48	723885,03	2197388,42

Обозначение характерных точек границ	Координаты МСК 14 зона 2	
	X	Y
49	724963,79	2196646,54
50	726103,10	2196001,50
51	727294,32	2195458,21
52	728528,35	2195020,83
53	729795,81	2194692,66
54	731087,05	2194476,22
55	732392,24	2194373,15
56	733701,45	2194384,24
57	735004,71	2194509,39
58	736292,11	2194747,66
59	737553,82	2195097,24
60	738780,28	2195555,46
61	739962,11	2196118,84
62	741090,34	2196783,08
63	742156,38	2197543,12
64	743152,11	2198393,19
65	744069,96	2199326,81
66	744902,93	2200336,86
67	745644,70	2201415,67
68	746289,62	2202555,02
69	746832,76	2203746,24
70	747270,02	2204980,26
71	747598,06	2206247,67
72	747814,38	2207538,87
73	747851,14	2208004,76
74	764704,57	2206370,58

7.3. Графическое изображение внешних границ третьей подзоны приаэродромной территории аэродрома гражданской авиации Талакан приведено на схеме 4.

Схема 4



УСЛОВНЫЕ ОБОЗНАЧЕНИЯ

- | | |
|---|---|
| <ul style="list-style-type: none"> - граница 3-ей подзоны ПАТ с номером точки поворота - граница внутренней горизонтальной поверхности ограничения высотных преломлений - граница внешней горизонтальной поверхности ограничения высотных преломлений - граница конической поверхности ограничения высотных преломлений | <ul style="list-style-type: none"> - граница переходной поверхности ограничения высотных преломлений - граница поверхности ограничения высотных преломлений при взлете - граница поверхности ограничения высотных преломлений при заходе на посадку - Сектор 1 - Часть полос воздушных подходов за границами поверхности ограничения высотных преломлений |
| <ul style="list-style-type: none"> | <ul style="list-style-type: none"> |

7.4. Кадастровые кварталы, в границах территорий которых полностью или частично расположена третья подзона приаэродромной территории аэродрома гражданской авиации Талакан: 14:00:000000, 14:14:000000, 14:14:010011, 14:14:100001.

7.5. Муниципальное образование, в границах территории которого расположена третья подзона приаэродромной территории аэродрома гражданской авиации Талакан: Ленский район.

7.6. Перечень координат характерных точек границ секторов третьей подзоны приаэродромной территории аэродрома гражданской авиации Талакан приведен в таблице 4.2.

Таблица 4.2

Обозначение характерных точек границ	Координаты МСК-14 зона 2	
	X	Y
Сектор 1 абсолютная высота (далее – Набс) до 555,25 м		
1	747864,07	2208003,50
2	764704,57	2206370,58
3	764218,50	2215661,95
4	747641,19	2212282,28
5	747626,76	2212355,39
6	747594,69	2212509,23
7	747561,02	2212662,72
8	747525,74	2212815,85
9	747488,86	2212968,62
10	747450,38	2213120,98
11	747410,31	2213272,93
12	747368,65	2213424,45
13	747325,41	2213575,53
14	747280,59	2213726,15
15	747234,19	2213876,29
16	747186,23	2214025,94
17	747136,69	2214175,07
18	747085,61	2214323,68
19	747032,96	2214471,75
20	746978,77	2214619,25
21	746923,04	2214766,18

Обозначение характерных точек границ	Координаты МСК-14 зона 2	
	X	Y
22	746865,77	2214912,52
23	746806,97	2215058,25
24	746746,65	2215203,35
25	746684,82	2215347,82
26	746621,47	2215491,63
27	746556,62	2215634,78
28	746490,28	2215777,22
29	746422,44	2215918,98
30	746353,13	2216060,01
31	746282,35	2216200,31
32	746210,10	2216339,86
33	746136,39	2216478,64
34	746061,23	2216616,65
35	745984,64	2216753,86
36	745906,61	2216890,26
37	745827,15	2217025,83
38	745746,29	2217160,58
39	745664,01	2217294,46
40	745580,34	2217427,47
41	745495,28	2217559,60
42	745408,84	2217690,84
43	745321,02	2217821,15
44	745231,85	2217950,54
45	745141,34	2218079,00

Обозначение характерных точек границ	Координаты МСК-14 зона 2	
	X	Y
46	745049,48	2218206,5
47	744956,28	2218333,03
48	744861,77	2218458,57
49	744765,96	2218583,12
50	744668,85	2218706,66
51	744570,44	2218829,17
52	744470,75	2218950,65
53	744369,80	2219071,07
54	744267,60	2219190,44
55	744164,16	2219308,73
56	744059,47	2219425,93
57	743953,57	2219542,02
58	743846,45	2219657,00
59	743738,14	2219770,85
60	743628,64	2219883,56
61	743517,98	2219995,12
62	743406,14	2220105,51
63	743293,16	2220214,72
64	743179,03	2220322,75
65	743063,79	2220429,58
66	742947,43	2220535,19
67	742829,97	2220639,58
68	742711,43	2220742,73
69	742591,81	2220844,63
70	742471,14	2220945,28
71	742349,41	2221044,66
72	742226,65	2221142,76
73	742102,87	2221239,57
74	741978,09	2221335,07
75	741852,31	2221429,27
76	741725,55	2221522,14
77	741597,82	2221613,68
78	741469,14	2221703,87
79	741339,53	2221792,72
80	741209,00	2221880,2
81	741077,55	2221966,31
82	740945,22	2222051,04
83	740811,99	2222134,38
84	740677,91	2222216,32
85	740542,97	2222296,85

Обозначение характерных точек границ	Координаты МСК-14 зона 2	
	X	Y
86	740407,20	2222375,97
87	740270,61	2222453,65
88	740133,22	2222529,90
89	739995,03	2222604,71
90	739856,06	2222678,07
91	739716,34	2222749,97
92	739575,86	2222820,41
93	739434,67	2222889,36
94	739292,75	2222956,84
95	739150,14	2223022,82
96	739006,84	2223087,31
97	738862,88	2223150,3
98	738718,26	2223211,77
99	738573,01	2223271,73
100	738427,14	2223330,16
101	738280,67	2223387,06
102	738133,60	2223442,43
103	737985,97	2223496,25
104	737837,78	2223548,52
105	737689,05	2223599,24
106	737539,80	2223648,4
107	737390,04	2223695,98
108	737239,80	2223742,01
109	737089,07	2223786,46
110	736937,90	2223829,32
111	736786,27	2223870,60
112	736634,23	2223910,30
113	736481,79	2223948,38
114	736328,94	2223984,89
115	736175,73	2224019,78
116	736022,16	2224053,07
117	735868,24	2224084,75
118	735714,01	2224114,81
119	735559,47	2224143,27
120	735404,64	2224170,09
121	735249,53	2224195,30
122	735094,18	2224218,88
123	734938,59	2224240,83
124	734782,77	2224261,15
125	734626,74	2224279,84

Обозначение характерных точек границ	Координаты МСК-14 зона 2	
	X	Y
126	734470,54	2224296,89
127	734314,15	2224312,32
128	734157,62	2224326,09
129	734000,95	2224338,24
130	733844,16	2224348,73
131	733687,28	2224357,59
132	733530,30	2224364,80
133	733373,26	2224370,38
134	733216,18	2224374,30
135	733059,05	2224376,58
136	732901,92	2224377,21
137	732744,79	2224376,20
138	732587,67	2224373,55
139	732430,59	2224369,24
140	732273,57	2224363,30
141	732116,61	2224355,70
142	731959,75	2224346,47
143	731802,98	2224335,60
144	731646,34	2224323,08
145	731489,85	2224308,93
146	731333,50	2224293,14
147	731177,34	2224275,71
148	731021,36	2224256,65
149	730865,59	2224235,94
150	730710,05	2224213,62
151	730554,75	2224189,66
152	730399,70	2224164,09
153	730244,94	2224136,89
154	730090,46	2224108,07
155	729936,30	2224077,63
156	729782,47	2224045,58
157	729628,98	2224011,93
158	729475,85	2223976,67
159	729323,09	2223939,80
160	729170,74	2223901,34
161	729018,79	2223861,29
162	728867,26	2223819,65
163	728716,19	2223776,42
164	728565,58	2223731,61
165	728415,45	2223685,23

Обозначение характерных точек границ	Координаты МСК-14 зона 2	
	X	Y
166	728265,80	2223637,27
167	728116,67	2223587,76
168	727968,06	2223536,68
169	727819,99	2223484,06
170	727672,50	2223429,88
171	727525,56	2223374,17
172	727379,23	2223316,92
173	727233,50	2223258,13
174	727088,39	2223197,83
175	726943,92	2223136,00
176	726800,11	2223072,68
177	726656,97	2223007,84
178	726514,52	2222941,52
179	726372,76	2222873,70
180	726231,73	2222804,41
181	726091,43	2222733,63
182	725951,87	2222661,40
183	725813,09	2222587,71
184	725675,07	2222512,57
185	725537,86	2222435,99
186	725401,46	2222357,97
187	725265,88	2222278,54
188	725131,14	2222197,68
189	724997,25	2222115,42
190	724864,23	2222031,76
191	724732,09	2221946,71
192	724600,86	2221860,29
193	724470,53	2221772,49
194	724341,13	2221683,34
195	724212,67	2221592,83
196	724085,17	2221500,99
197	723958,64	2221407,81
198	723833,08	2221313,32
199	723708,52	2221217,51
200	723584,97	2221120,41
201	723462,45	2221022,01
202	723340,96	2220922,35
203	723220,53	2220821,41
204	723101,16	2220719,21
205	722982,86	2220615,78

Обозначение характерных точек границ	Координаты МСК-14 зона 2	
	X	Y
206	722865,65	2220511,11
207	722749,55	2220405,22
208	722634,56	2220298,12
209	722520,69	2220189,82
210	722407,98	2220080,34
211	722296,41	2219969,67
212	722186,00	2219857,86
213	722076,78	2219744,88
214	721968,74	2219630,77
215	721861,90	2219515,53
216	721756,27	2219399,19
217	721651,88	2219281,74
218	721548,71	2219163,20
219	721446,79	2219043,60
220	721346,13	2218922,92
221	721246,74	2218801,21
222	721148,63	2218678,45
223	721051,81	2218554,69
224	720956,29	2218429,91
225	720862,08	2218304,14
226	720769,20	2218177,38
227	720677,65	2218049,67
228	720587,43	2217921,00
229	720498,57	2217791,39
230	720411,07	2217660,87
231	720324,95	2217529,43
232	720240,21	2217397,09
233	720156,85	2217263,88
234	720074,90	2217129,79
235	719994,35	2216994,87
236	719915,23	2216859,10
237	719837,52	2216722,51
238	719761,25	2216585,11
239	719686,42	2216446,93
240	719613,05	2216307,97
241	719541,14	2216168,24
242	719470,69	2216027,77
243	719401,71	2215886,58
244	719334,22	2215744,67
245	719268,22	2215602,06

Обозначение характерных точек границ	Координаты МСК-14 зона 2	
	X	Y
246	719203,72	2215458,76
247	719140,72	2215314,8
248	719079,23	2215170,19
249	719019,25	2215024,93
250	718960,80	2214879,06
251	718903,89	2214732,58
252	718848,51	2214585,52
253	718794,68	2214437,89
254	718742,39	2214289,70
255	718691,65	2214140,97
256	718642,48	2213991,71
257	718594,87	2213841,96
258	718548,83	2213691,7
259	718504,37	2213540,98
260	718461,49	2213389,79
261	718420,20	2213238,18
262	718380,49	2213086,13
263	718342,38	2212933,67
264	718305,87	2212780,83
265	718270,95	2212627,61
266	718237,66	2212474,03
267	718205,96	2212320,11
268	718175,88	2212165,87
269	718147,42	2212011,32
270	718120,57	2211856,49
271	718095,35	2211701,38
272	718071,75	2211546,01
273	718049,79	2211390,41
274	718029,46	2211234,58
275	718010,75	2211078,55
276	717993,68	2210922,33
277	717978,26	2210765,94
278	717976,04	2210740,87
279	717976,05	2210740,86
280	701177,54	2212373,46
281	701660,84	2203081,81
282	718200,37	2206450,01
283	718212,66	2206387,76
284	718244,70	2206233,90
285	718278,35	2206080,4

Обозначение характерных точек границ	Координаты МСК-14 зона 2	
	X	Y
286	718313,61	2205927,25
287	718350,46	2205774,49
288	718388,93	2205622,11
289	718428,98	2205470,15
290	718470,61	2205318,62
291	718513,84	2205167,53
292	718558,65	2205016,90
293	718605,02	2204866,74
294	718652,97	2204717,08
295	718702,49	2204567,94
296	718753,55	2204419,31
297	718806,18	2204271,24
298	718860,36	2204123,71
299	718916,08	2203976,77
300	718973,33	2203830,42
301	719032,10	2203684,67
302	719092,41	2203539,55
303	719154,23	2203395,06
304	719217,56	2203251,24
305	719282,39	2203108,08
306	719348,72	2202965,61
307	719416,55	2202823,84
308	719485,84	2202682,80
309	719556,61	2202542,48
310	719628,85	2202402,91
311	719702,54	2202264,11
312	719777,69	2202126,08
313	719854,28	2201988,85
314	719932,29	2201852,43
315	720011,74	2201716,83
316	720092,59	2201582,08
317	720174,85	2201448,18
318	720258,52	2201315,14
319	720343,57	2201182,99
320	720430,00	2201051,73
321	720517,80	2200921,40
322	720606,97	2200791,98
323	720697,48	2200663,51
324	720789,33	2200535,99
325	720882,51	2200409,44

Обозначение характерных точек границ	Координаты МСК-14 зона 2	
	X	Y
326	720977,01	2200283,87
327	721072,83	2200159,31
328	721169,94	2200035,75
329	721268,34	2199913,21
330	721368,02	2199791,71
331	721468,96	2199671,25
332	721571,17	2199551,87
333	721674,61	2199433,57
334	721779,29	2199316,34
335	721885,19	2199200,23
336	721992,31	2199085,22
337	722100,62	2198971,36
338	722210,12	2198858,62
339	722320,78	2198747,04
340	722432,62	2198636,63
341	722545,60	2198527,38
342	722659,72	2198419,34
343	722774,97	2198312,49
344	722891,33	2198206,86
345	723008,80	2198102,44
346	723127,34	2197999,27
347	723246,96	2197897,35
348	723367,64	2197796,68
349	723489,37	2197697,28
350	723612,14	2197599,16
351	723735,92	2197502,33
352	723860,71	2197406,80
353	723986,50	2197312,59
354	724113,26	2197219,69
355	724240,99	2197128,13
356	724369,68	2197037,91
357	724499,30	2196949,05
358	724629,85	2196861,55
359	724761,30	2196775,41
360	724893,65	2196690,66
361	725026,88	2196607,31
362	725160,97	2196525,35
363	725295,91	2196444,80
364	725431,70	2196365,66
365	725568,30	2196287,95

Обозначение характерных точек границ	Координаты МСК-14 зона 2	
	X	Y
366	725705,71	2196211,69
367	725843,91	2196136,86
368	725982,89	2196063,48
369	726122,63	2195991,56
370	726263,11	2195921,11
371	726404,33	2195852,14
372	726546,25	2195784,64
373	726688,88	2195718,64
374	726832,19	2195654,14
375	726976,17	2195591,13
376	727120,80	2195529,64
377	727266,07	2195469,67
378	727411,95	2195411,22
379	727558,45	2195354,31
380	727705,52	2195298,93
381	727853,18	2195245,09
382	728001,38	2195192,80
383	728150,13	2195142,07
384	728299,40	2195092,90
385	728449,17	2195045,29
386	728599,44	2194999,26
387	728750,18	2194954,80
388	728901,38	2194911,93
389	729053,01	2194870,63
390	729205,08	2194830,93
391	729357,55	2194792,82
392	729510,40	2194756,32
393	729663,65	2194721,42
394	729817,24	2194688,12
395	729971,16	2194656,43
396	730125,43	2194626,36
397	730279,99	2194597,90
398	730434,83	2194571,06
399	730589,96	2194545,85
400	730745,34	2194522,26
401	730900,96	2194500,30
402	731056,80	2194479,97
403	731212,84	2194461,28
404	731369,07	2194444,22
405	731525,48	2194428,80

Обозначение характерных точек границ	Координаты МСК-14 зона 2	
	X	Y
406	731682,03	2194415,02
407	731838,72	2194402,87
408	731995,53	2194392,37
409	732152,44	2194383,51
410	732309,44	2194376,30
411	732466,49	2194370,72
412	732623,61	2194366,79
413	732780,75	2194364,52
414	732937,91	2194363,89
415	733095,06	2194364,90
416	733252,20	2194367,55
417	733409,31	2194371,86
418	733566,35	2194377,80
419	733723,33	2194385,40
420	733880,21	2194394,63
421	734037,00	2194405,50
422	734193,66	2194418,02
423	734350,18	2194432,19
424	734506,54	2194447,98
425	734662,73	2194465,42
426	734818,73	2194484,48
427	734974,53	2194505,18
428	735130,08	2194527,52
429	735285,41	2194551,47
430	735440,48	2194577,07
431	735595,26	2194604,27
432	735749,76	2194633,10
433	735903,93	2194663,55
434	736057,79	2194695,60
435	736211,30	2194729,27
436	736364,45	2194764,54
437	736517,23	2194801,42
438	736669,60	2194839,88
439	736821,57	2194879,95
440	736973,10	2194921,61
441	737124,21	2194964,84
442	737274,83	2195009,66
443	737424,99	2195056,06
444	737574,65	2195104,02
445	737723,8	2195153,55

Обозначение характерных точек границ	Координаты МСК-14 зона 2	
	X	Y
446	737872,43	2195204,64
447	738020,50	2195257,28
448	738168,03	2195311,48
449	738314,97	2195367,20
450	738461,33	2195424,47
451	738607,07	2195483,27
452	738752,20	2195543,59
453	738896,68	2195605,43
454	739040,51	2195668,77
455	739183,66	2195733,63
456	739326,13	2195799,97
457	739467,89	2195867,80
458	739608,95	2195937,11
459	739749,26	2196007,90
460	739888,82	2196080,16
461	740027,63	2196153,86
462	740165,64	2196229,02
463	740302,87	2196305,62
464	740439,29	2196383,65
465	740574,88	2196463,11
466	740709,63	2196543,99
467	740843,53	2196626,27
468	740976,56	2196709,95
469	741108,71	2196795,02
470	741239,95	2196881,46
471	741370,29	2196969,28
472	741499,69	2197058,45
473	741628,16	2197148,97
474	741755,67	2197240,85
475	741882,21	2197334,04
476	742007,77	2197428,56
477	742132,34	2197524,39
478	742255,89	2197621,51
479	742378,41	2197719,92
480	742499,90	2197819,61
481	742620,35	2197920,58
482	742739,73	2198022,78
483	742858,02	2198126,25
484	742975,23	2198230,94
485	743091,34	2198336,86

Обозначение характерных точек границ	Координаты МСК-14 зона 2	
	X	Y
486	743206,33	2198443,97
487	743320,19	2198552,30
488	743432,91	2198661,80
489	743544,48	2198772,49
490	743654,89	2198884,33
491	743764,11	2198997,33
492	743872,15	2199111,46
493	743978,98	2199226,72
494	744084,60	2199343,09
495	744189,00	2199460,56
496	744292,17	2199579,11
497	744394,08	2199698,74
498	744494,74	2199819,44
499	744594,12	2199941,17
500	744692,24	2200063,94
501	744789,04	2200187,74
502	744884,56	2200312,54
503	744978,77	2200438,33
504	745071,64	2200565,11
505	745163,18	2200692,84
506	745253,39	2200821,53
507	745342,24	2200951,16
508	745429,73	2201081,71
509	745515,84	2201213,17
510	745600,58	2201345,53
511	745683,92	2201478,76
512	745765,86	2201612,86
513	745846,40	2201747,81
514	745925,52	2201883,59
515	746003,21	2202020,20
516	746079,47	2202157,62
517	746154,29	2202295,82
518	746227,64	2202434,80
519	746299,55	2202574,55
520	746369,98	2202715,02
521	746438,94	2202856,25
522	746506,42	2202998,17
523	746572,41	2203140,80
524	746636,90	2203284,11
525	746699,88	2203428,09

Обозначение характерных точек границ	Координаты МСК-14 зона 2	
	X	Y
526	746761,36	2203572,72
527	746821,31	2203717,99
528	746879,74	2203863,88
529	746936,65	2204010,37
530	746992,00	2204157,44
531	747045,83	2204305,09
532	747098,10	2204453,29
533	747148,82	2204602,04
534	747197,97	2204751,30
535	747245,56	2204901,08
536	747291,58	2205051,34
537	747336,02	2205202,08
538	747378,89	2205353,27
539	747420,16	2205504,91
540	747459,84	2205656,97
541	747497,94	2205809,43
542	747534,43	2205962,29
543	747569,31	2206115,52
544	747602,60	2206269,10
545	747634,27	2206423,03
546	747664,33	2206577,28
547	747692,78	2206731,83
548	747719,60	2206886,68
549	747744,79	2207041,80
550	747768,37	2207197,17
551	747790,32	2207352,78
552	747810,63	2207508,61
553	747829,31	2207664,65
554	747846,36	2207820,87
555	747861,77	2207977,26
556	747864,08	2208003,49
557	724691,03	2209844,85
558	724678,75	2210080,40
559	725339,16	2210016,27
560	725340,27	2210030,10
561	725429,34	2210552,76
562	725564,16	2211065,52
563	725743,70	2211564,40
564	725966,56	2212045,47
565	726230,97	2212505,02

Обозначение характерных точек границ	Координаты МСК-14 зона 2	
	X	Y
566	726534,91	2212939,44
567	726875,99	2213345,36
568	727251,53	2213719,59
569	727658,65	2214059,24
570	728094,13	2214361,66
571	728554,59	2214624,46
572	729036,44	2214845,62
573	729535,92	2215023,40
574	730049,14	2215156,44
575	730572,10	2215243,67
576	731100,71	2215284,43
577	73176,50	2215444,88
578	734700,14	2215449,31
579	735222,16	2215408,09
580	735738,62	2215321,54
581	736245,56	2215190,31
582	736739,13	2215015,39
583	737215,58	2214798,13
584	737671,29	2214540,16
585	738102,76	2214243,45
586	738506,76	2213910,28
587	738880,17	2213543,16
588	739220,16	2213144,89
589	739524,16	2212718,50
590	739789,83	2212267,24
591	740015,16	2211794,54
592	740198,44	2211304,01
593	740338,28	2210799,36
594	740340,88	2210785,28
595	741473,18	2211016,04
596	741486,01	2210770,19
597	741860,21	2210836,94
598	744567,13	2210978,28
599	744671,43	2208980,12
600	741964,53	2208838,78
601	741585,42	2208866,19
602	741598,25	2208620,34
603	740448,07	2208731,95
604	740446,92	2208717,49
605	740360,37	2208201,02

Обозначение характерных точек границ	Координаты МСК-14 зона 2	
	X	Y
606	740229,15	2207694,06
607	740054,23	2207200,47
608	739836,96	2206724,00
609	739578,99	2206268,27
610	739282,28	2205836,76
611	738949,09	2205432,77
612	738581,95	2205059,33
613	738183,67	2204719,32
614	737757,26	2204415,32
615	737305,98	2204149,65
616	736833,26	2203924,31
617	736342,71	2203741,03
618	735838,04	2203601,20
619	735323,11	2203505,90
620	734801,82	2203455,84
621	731725,83	2203295,43
622	731195,81	2203280,99
623	730666,60	2203313,37
624	730142,29	2203392,31
625	729627,00	2203517,2
626	729124,75	2203687,07
627	728639,43	2203900,60
628	728174,84	2204156,10
629	727734,61	2204451,59
630	727322,16	2204784,77
631	726940,73	2205153,05
632	726593,26	2205553,53
633	726282,50	2205983,12
634	726010,84	2206438,44
635	725780,42	2206915,95
636	725593,02	2207411,93
637	725450,11	2207922,51
638	725447,78	2207934,96
639	724797,50	2207802,48
640	724785,16	2208038,99
641	724020,87	2207902,72
642	721927,76	2207793,63
643	721823,64	2209791,82
644	723916,73	2209900,91
Сектор 2		

Обозначение характерных точек границ	Координаты МСК-14 зона 2	
	X	Y
Набс до 455,25 м		
1	737569,10	2209011,35
2	737561,49	2209157,25
3	738471,24	2209091,44
4	738461,01	2208961,77
5	738403,31	2208617,47
6	738315,82	2208279,49
7	738199,20	2207950,43
8	738054,35	2207632,79
9	737882,37	2207328,98
10	737684,57	2207041,31
11	737462,44	2206771,98
12	737217,68	2206523,03
13	736952,16	2206296,36
14	736667,88	2206093,69
15	736367,04	2205916,58
16	736051,89	2205766,36
17	735724,85	2205644,18
18	735388,40	2205550,96
19	735045,13	2205487,43
20	734697,60	2205454,06
21	731600,40	2205292,55
22	731246,11	2205281,40
23	730892,22	2205301,64
24	730541,50	2205353,10
25	730196,72	2205435,39
26	729860,57	2205547,86
27	729535,69	2205689,63
28	729224,62	2205859,58
29	728929,81	2206056,38
30	728653,56	2206278,50
31	728398,05	2206524,18
32	728165,27	2206791,49
33	727957,06	2207078,36
34	727775,04	2207382,52
35	727620,65	2207701,60
36	727495,07	2208033,07
37	727399,32	2208374,36
38	727334,14	2208722,77
39	727300,04	2209075,59

Обозначение характерных точек границ	Координаты МСК-14 зона 2	
	X	Y
40	727297,28	2209430,04
41	727325,89	2209783,34
42	727385,64	2210132,73
43	727476,07	2210475,46
44	727596,45	2210808,85
45	727745,86	2211130,28
46	727923,12	2211437,23
47	728126,84	2211727,29
48	728355,42	2211998,20
49	728607,07	2212247,83
50	728879,81	2212474,22
51	729171,52	2212675,58
52	729479,88	2212850,35
53	729802,51	2212997,16
54	730136,85	2213114,85
55	730480,30	2213202,51
56	730830,15	2213259,43
57	731183,67	2213285,19
58	734280,75	2213446,75
59	734629,85	2213449,70
60	734977,86	2213422,23
61	735322,17	2213364,53
62	735660,13	2213277,04
63	735989,19	2213160,42
64	736306,81	2213015,57
65	736610,62	2212843,58
66	736898,28	2212645,78
67	737167,60	2212423,66
68	737416,54	2212178,91
69	737643,21	2211913,39
70	737845,86	2211629,13
71	738022,98	2211328,29
72	738173,20	2211013,16
73	738295,39	2210686,12
74	738388,60	2210349,69
75	738412,24	2210221,94
76	737514,28	2210061,79
77	737506,68	2210207,46
78	734459,57	2210017,92
79	731365,98	2209788,42

Обозначение характерных точек границ	Координаты МСК-14 зона 2	
	X	Y
80	728807,04	2209679,53
81	728813,98	2209546,38
82	728094,98	2209598,42
83	728145,05	2208638,05
84	728854,75	2208764,59
85	728861,75	2208630,49
86	731418,08	2208789,33
87	734518,78	2208882,96
Сектор 3 Набс от 550,00 м до 555,25 м,		
1	740340,88	2210785,28
2	740338,28	2210799,36
3	740198,44	2211304,01
4	740015,16	2211794,54
5	739789,83	2212267,24
6	739524,16	2212718,50
7	739220,16	2213144,89
8	738880,17	2213543,16
9	738506,76	2213910,28
10	738102,76	2214243,45
11	737671,29	2214540,16
12	737215,58	2214798,13
13	736739,13	2215015,39
14	736245,56	2215190,31
15	735738,62	2215321,54
16	735222,16	2215408,09
17	734700,14	2215449,31
18	734176,50	2215444,88
19	731100,71	2215284,43
20	730572,10	2215243,67
21	730049,14	2215156,44
22	729535,92	2215023,40
23	729036,44	2214845,62
24	728554,59	2214624,46
25	728094,13	2214361,66
26	727658,65	2214059,24
27	727251,53	2213719,59
28	726875,99	2213345,36
29	726534,91	2212939,44
30	726230,97	2212505,02

Обозначение характерных точек границ	Координаты МСК-14 зона 2	
	X	Y
31	725966,56	2212045,47
32	725743,70	2211564,40
33	725564,16	2211065,52
34	725429,34	2210552,76
35	725340,27	2210030,1
36	725339,16	2210016,27
37	725443,64	2210006,12
38	725446,40	2210028,66
39	725533,15	2210535,41
40	725550,96	2210602,83
41	725595,79	2210773,13
42	725668,40	2211045,88
43	725721,74	2211193,48
44	725847,59	2211539,56
45	725969,29	2211801,71
46	726065,77	2212007,91
47	726144,21	2212143,84
48	726319,82	2212448,96
49	726340,35	2212478,71
50	726576,89	2212816,47
51	726621,49	2212879,58
52	726666,41	2212932,91
53	726781,42	2213069,70
54	726961,99	2213283,22
55	727072,84	2213393,39
56	727338,57	2213655,87
57	727726,65	2213978,88
58	727783,97	2214018,60
59	727930,79	2214120,48
60	728160,99	2214279,25
61	728296,81	2214356,53
62	728551,93	2214502,25
63	728607,50	2214533,45
64	728670,90	2214562,46
65	728833,35	2214636,95
66	729087,88	2214752,78
67	729235,16	2214804,99
68	729499,18	2214898,97
69	729572,12	2214924,54
70	729639,63	2214941,97

Обозначение характерных точек границ	Координаты МСК-14 зона 2	
	X	Y
71	729812,63	2214986,74
72	730083,57	2215056,03
73	730237,73	2215081,54
74	730503,06	2215125,72
75	730593,77	2215140,29
76	730687,97	2215147,39
77	731141,24	2215181,36
78	734207,46	2215340,30
79	734708,28	2215343,59
80	734866,68	2215330,90
81	735221,07	2215302,08
82	735377,76	2215275,62
83	735728,28	2215216,02
84	735882,07	2215176,00
85	736226,06	2215086,09
86	736375,78	2215032,82
87	736710,63	2214913,27
88	736855,13	2214847,15
89	737178,28	2214698,87
90	737316,48	2214620,41
91	737625,47	2214444,53
92	737756,30	2214354,34
93	738048,80	2214152,19
94	738171,27	2214050,93
95	738445,05	2213824,06
96	738558,22	2213712,52
97	738811,18	2213462,64
98	738914,21	2213341,65
99	739144,42	2213070,69
100	739236,51	2212941,19
101	739442,23	2212651,19
102	739522,68	2212514,15
103	739702,35	2212207,33
104	739770,55	2212063,80
105	739922,80	2211742,49
106	739978,23	2211593,56
107	740101,89	2211260,19
108	740144,14	2211107,00
109	740237,91	2210765,01
110	740238,04	2210764,32

Обозначение характерных точек границ	Координаты МСК-14 зона 2	
	X	Y
Сектор 4		
Набс от 545,00 м до 550,00 м		
1	740140,08	2210744,35
2	740238,04	2210764,32
3	740237,91	2210765,01
4	740144,14	2211107,00
5	740101,89	2211260,19
6	739978,23	2211593,56
7	739922,80	2211742,49
8	739770,55	2212063,80
9	739702,35	2212207,33
10	739522,68	2212514,15
11	739442,23	2212651,19
12	739236,51	2212941,19
13	739144,42	2213070,69
14	738914,21	2213341,65
15	738811,18	2213462,64
16	738558,22	2213712,52
17	738445,05	2213824,06
18	738171,27	2214050,93
19	738048,80	2214152,19
20	737756,30	2214354,34
21	737625,47	2214444,53
22	737316,48	2214620,41
23	737178,28	2214698,87
24	736855,13	2214847,15
25	736710,63	2214913,27
26	736375,78	2215032,82
27	736226,06	2215086,09
28	735882,07	2215176,00
29	735728,28	2215216,02
30	735377,76	2215275,62
31	735221,07	2215302,08
32	734866,68	2215330,9
33	734708,28	2215343,59
34	734207,46	2215340,3
35	731141,24	2215181,36
36	730687,97	2215147,39
37	730593,77	2215140,29
38	730503,06	2215125,72

Обозначение характерных точек границ	Координаты МСК-14 зона 2	
	X	Y
39	730237,73	2215081,54
40	730083,57	2215056,03
41	729812,63	2214986,74
42	729639,63	2214941,97
43	729572,12	2214924,54
44	729499,18	2214898,97
45	729235,16	2214804,99
46	729087,88	2214752,78
47	728833,35	2214636,95
48	728670,90	2214562,46
49	728607,50	2214533,45
50	728551,93	2214502,25
51	728296,81	2214356,53
52	728160,99	2214279,25
53	727930,79	2214120,48
54	727783,97	2214018,6
55	727726,65	2213978,88
56	727338,57	2213655,87
57	727072,84	2213393,39
58	726961,99	2213283,22
59	726781,42	2213069,70
60	726666,41	2212932,91
61	726621,49	2212879,58
62	726576,89	2212816,47
63	726340,35	2212478,71
64	726319,82	2212448,96
65	726144,21	2212143,84
66	726065,77	2212007,91
67	725969,29	2211801,71
68	725847,59	2211539,56
69	725721,74	2211193,48
70	725668,40	2211045,88
71	725595,79	2210773,13
72	725550,96	2210602,83
73	725533,15	2210535,41
74	725446,40	2210028,66
75	725443,64	2210006,12
76	725543,13	2209996,46
77	725545,30	2210014,07
78	725630,92	2210514,24

Обозначение характерных точек границ	Координаты МСК-14 зона 2	
	X	Y
79	725647,76	2210577,99
80	725691,95	2210745,83
81	725763,82	2211015,88
82	725815,83	2211159,78
83	725939,93	2211501,10
84	726056,81	2211752,85
85	726154,47	2211961,69
86	726230,52	2212093,45
87	726404,42	2212395,57
88	726423,91	2212423,82
89	726659,14	2212759,65
90	726700,98	2212818,84
91	726743,46	2212869,27
92	726855,16	2213002,10
93	727035,60	2213215,49
94	727143,50	2213322,73
95	727354,85	2213533,47
96	727396,37	2213573,87
97	727468,50	2213633,84
98	727793,10	2213903,47
99	727917,48	2213989,58
100	728143,54	2214146,48
101	728208,53	2214191,23
102	728265,84	2214223,86
103	728419,09	2214311,24
104	728663,42	2214449,27
105	728901,70	2214558,33
106	729125,69	2214660,18
107	729268,28	2214710,71
108	729474,35	2214783,97
109	729608,55	2214830,84
110	729755,05	2214868,60
111	729956,59	2214920,75
112	730104,60	2214958,24
113	730253,85	2214982,92
114	730445,45	2215014,78
115	730609,95	2215041,36
116	730759,93	2215052,71
117	730954,47	2215067,61
118	731143,49	2215081,30

Обозначение характерных точек границ	Координаты МСК-14 зона 2	
	X	Y
119	734211,43	2215240,38
120	734704,25	2215243,66
121	734859,03	2215231,24
122	735208,33	2215202,86
123	735361,44	2215177,00
124	735706,95	2215118,30
125	735857,22	2215079,19
126	736196,30	2214990,59
127	736342,59	2214938,55
128	736672,65	2214820,73
129	736813,85	2214756,13
130	737132,39	2214610,00
131	737267,42	2214533,34
132	737572,01	2214360,00
133	737699,85	2214271,86
134	737988,18	2214072,63
135	738107,84	2213973,69
136	738377,71	2213750,09
137	738488,30	2213641,10
138	738737,65	2213394,82
139	738838,33	2213276,61
140	739065,26	2213009,54
141	739155,24	2212883,00
142	739358,05	2212597,17
143	739436,66	2212463,27
144	739613,79	2212160,85
145	739680,42	2212020,60
146	739830,51	2211703,90
147	739884,68	2211558,38
148	740006,59	2211229,80
149	740047,88	2211080,11
Сектор 5		
Набс от 540,00 м до 545,00 м		
1	725642,63	2209986,80
2	725543,13	2209996,46
3	725545,30	2210014,07
4	725630,92	2210514,24
5	725647,76	2210577,99
6	725691,95	2210745,83
7	725763,82	2211015,88

Обозначение характерных точек границ	Координаты МСК-14 зона 2	
	X	Y
8	725815,83	2211159,78
9	725939,93	2211501,10
10	726056,81	2211752,85
11	726154,47	2211961,69
12	726230,52	2212093,45
13	726404,42	2212395,57
14	726423,91	2212423,82
15	726659,14	2212759,65
16	726700,98	2212818,84
17	726743,46	2212869,27
18	726855,16	2213002,10
19	727035,60	2213215,49
20	727143,50	2213322,73
21	727354,85	2213533,47
22	727396,37	2213573,87
23	727468,50	2213633,84
24	727793,10	2213903,47
25	727917,48	2213989,58
26	728143,54	2214146,48
27	728208,53	2214191,23
28	728265,84	2214223,86
29	728419,09	2214311,24
30	728663,42	2214449,27
31	728901,70	2214558,33
32	729125,69	2214660,18
33	729268,28	2214710,71
34	729474,35	2214783,97
35	729608,55	2214830,84
36	729755,05	2214868,60
37	729956,59	2214920,75
38	730104,60	2214958,24
39	730253,85	2214982,92
40	730445,45	2215014,78
41	730609,95	2215041,36
42	730759,93	2215052,71
43	730954,47	2215067,61
44	731143,49	2215081,30
45	734211,43	2215240,38
46	734704,25	2215243,66
47	734859,03	2215231,24

Обозначение характерных точек границ	Координаты МСК-14 зона 2	
	X	Y
48	735208,33	2215202,86
49	735361,44	2215177,00
50	735706,95	2215118,30
51	735857,22	2215079,19
52	736196,30	2214990,59
53	736342,59	2214938,55
54	736672,65	2214820,73
55	736813,85	2214756,13
56	737132,39	2214610,00
57	737267,42	2214533,34
58	737572,01	2214360,00
59	737699,85	2214271,86
60	737988,18	2214072,63
61	738107,84	2213973,69
62	738377,71	2213750,09
63	738488,30	2213641,10
64	738737,65	2213394,82
65	738838,33	2213276,61
66	739065,26	2213009,54
67	739155,24	2212883,00
68	739358,05	2212597,17
69	739436,66	2212463,27
70	739613,79	2212160,85
71	739680,42	2212020,60
72	739830,51	2211703,90
73	739884,68	2211558,38
74	740006,59	2211229,80
75	740047,88	2211080,11
76	740140,08	2210744,35
77	740042,13	2210724,40
78	739951,58	2211053,34
79	739911,30	2211199,41
80	739791,08	2211523,32
81	739738,23	2211665,33
82	739590,24	2211977,52
83	739525,21	2212114,37
84	739350,58	2212412,48
85	739273,87	2212543,15
86	739073,91	2212824,91
87	738986,11	2212948,39

Обозначение характерных точек границ	Координаты МСК-14 зона 2	
	X	Y
88	738762,37	2213211,64
89	738664,13	2213327,00
90	738418,29	2213569,76
91	738310,38	2213676,12
92	738044,32	2213896,53
93	737927,54	2213993,08
94	737643,29	2214189,46
95	737518,55	2214275,46
96	737218,26	2214446,32
97	737086,50	2214521,12
98	736772,46	2214665,16
99	736634,67	2214728,19
100	736309,28	2214844,32
101	736166,53	2214895,1
102	735832,25	2214982,41
103	735685,62	2215020,58
104	735345,00	2215078,42
105	735195,61	2215103,65
106	734986,13	2215120,94
107	734703,97	2215143,43
108	734215,40	2215140,46
109	731146,63	2214981,28
110	730975,63	2214968,98
111	730766,94	2214953,04
112	730622,33	2214942,11
113	730484,85	2214920,01
114	730268,72	2214884,10
115	730125,64	2214860,45
116	730004,96	2214830,02
117	729778,52	2214771,46
118	729638,09	2214735,28
119	729539,15	2214700,94
120	729301,30	2214616,39
121	729163,49	2214567,57
122	728786,96	2214395,8
123	728702,42	2214357,17
124	728640,40	2214322,42
125	728394,90	2214182,39
126	728267,81	2214110,11
127	727927,35	2213874,80

Обозначение характерных точек границ	Координаты МСК-14 зона 2	
	X	Y
128	727850,92	2213821,92
129	727808,69	2213787,55
130	727578,92	2213595,79
131	727466,52	2213502,29
132	727294,46	2213332,01
133	727111,89	2213150,47
134	726938,79	2212946,25
135	726822,39	2212807,83
136	726780,46	2212758,08
137	726741,15	2212702,49
138	726507,48	2212368,93
139	726489,03	2212342,18
140	726316,86	2212043,11
141	726243,17	2211915,47
142	726144,68	2211704,75
143	726032,25	2211462,64
144	725909,75	2211125,61
145	725859,25	2210985,88
146	725800,59	2210765,93
147	725731,21	2210503,02
148	725644,77	2210002,67
Сектор 6		
Набс от 535,00 м до 540,00 м		
1	725742,12	2209977,14
2	725744,16	2209990,80
3	725814,48	2210403,26
4	725827,15	2210474,64
5	725850,61	2210563,23
6	725954,67	2210955,87
7	726003,66	2211091,39
8	726124,58	2211424,18
9	726232,89	2211657,40
10	726331,88	2211869,24
11	726403,17	2211992,73
12	726573,63	2212288,79
13	726591,04	2212314,04
14	726823,11	2212645,27
15	726861,74	2212699,54
16	726920,82	2212769,61
17	727182,80	2213080,02

Обозначение характерных точек границ	Координаты МСК-14 зона 2	
	X	Y
18	727283,95	2213180,52
19	727542,78	2213435,82
20	727914,36	2213744,35
21	728030,35	2213824,63
22	728276,16	2213995,32
23	728318,41	2214023,89
24	728398,08	2214069,19
25	728751,32	2214269,71
26	728879,62	2214328,35
27	729140,65	2214448,03
28	729198,23	2214473,84
29	729284,62	2214504,43
30	729664,47	2214638,87
31	729753,23	2214661,71
32	730143,46	2214762,10
33	730233,88	2214777,03
34	730631,45	2214842,56
35	730722,84	2214849,46
36	731141,01	2214880,81
37	734219,37	2215040,54
38	734699,72	2215043,51
39	734975,21	2215021,55
40	735182,87	2215004,44
41	735330,32	2214979,54
42	735664,28	2214922,85
43	735809,01	2214885,19
44	736136,76	2214799,61
45	736277,65	2214749,48
46	736596,69	2214635,66
47	736732,68	2214573,45
48	737040,59	2214432,25
49	737170,64	2214358,42
50	737465,07	2214190,93
51	737588,19	2214106,05
52	737866,91	2213913,52
53	737982,16	2213818,23
54	738243,04	2213602,15
55	738349,55	2213497,18
56	738590,60	2213259,19
57	738687,56	2213145,34

Обозначение характерных точек границ	Координаты МСК-14 зона 2	
	X	Y
58	738906,95	2212887,25
59	738993,61	2212765,37
60	739189,68	2212489,14
61	739265,39	2212360,17
62	739436,63	2212067,90
63	739500,82	2211932,83
64	739645,94	2211626,74
65	739698,11	2211486,60
66	739816,00	2211169,03
67	739855,76	2211024,86
68	739944,19	2210704,44
69	740042,13	2210724,40
70	739951,58	2211053,34
71	739911,30	2211199,41
72	739791,08	2211523,32
73	739738,23	2211665,33
74	739590,24	2211977,52
75	739525,21	2212114,37
76	739350,58	2212412,48
77	739273,87	2212543,15
78	739073,91	2212824,91
79	738986,11	2212948,39
80	738762,37	2213211,64
81	738664,13	2213327,00
82	738418,29	2213569,76
83	738310,38	2213676,12
84	738044,32	2213896,53
85	737927,54	2213993,08
86	737643,29	2214189,46
87	737518,55	2214275,46
88	737218,26	2214446,32
89	737086,50	2214521,12
90	736772,46	2214665,16
91	736634,67	2214728,19
92	736309,28	2214844,32
93	736166,53	2214895,10
94	735832,25	2214982,41
95	735685,62	2215020,58
96	735345,00	2215078,42
97	735195,61	2215103,65

Обозначение характерных точек границ	Координаты МСК-14 зона 2	
	X	Y
98	734986,13	2215120,94
99	734703,97	2215143,43
100	734215,40	2215140,46
101	731146,63	2214981,28
102	730975,63	2214968,98
103	730766,94	2214953,04
104	730622,33	2214942,11
105	730484,85	2214920,01
106	730268,72	2214884,10
107	730125,64	2214860,45
108	730004,96	2214830,02
109	729778,52	2214771,46
110	729638,09	2214735,28
111	729539,15	2214700,94
112	729301,30	2214616,39
113	729163,49	2214567,57
114	728786,96	2214395,80
115	728702,42	2214357,17
116	728640,40	2214322,42
117	728394,90	2214182,39
118	728267,81	2214110,11
119	727927,35	2213874,8
120	727850,92	2213821,92
121	727808,69	2213787,55
122	727578,92	2213595,79
123	727466,52	2213502,29
124	727294,46	2213332,01
125	727111,89	2213150,47
126	726938,79	2212946,25
127	726822,39	2212807,83
128	726780,46	2212758,08
129	726741,15	2212702,49
130	726507,48	2212368,93
131	726489,03	2212342,18
132	726316,86	2212043,11
133	726243,17	2211915,47
134	726144,68	2211704,75
135	726032,25	2211462,64
136	725909,75	2211125,61
137	725859,25	2210985,88

Обозначение характерных точек границ	Координаты МСК-14 зона 2	
	X	Y
138	725800,59	2210765,93
139	725731,21	2210503,02
140	725644,77	2210002,67
141	725642,63	2209986,8
Сектор 7 Набс от 530,00 м до 535,00 м		
1	739846,23	2210684,47
2	739793,44	2210875,47
3	739721,61	2211135,42
4	739649,04	2211332,34
5	739554,84	2211585,05
6	739465,38	2211774,89
7	739349,51	2212018,42
8	739243,86	2212199,74
9	739107,20	2212432,25
10	738986,15	2212603,67
11	738829,75	2212823,39
12	738694,21	2212983,61
13	738519,25	2213188,85
14	738370,28	2213336,66
15	738178,10	2213525,87
16	738016,80	2213660,12
17	737808,87	2213831,86
18	737636,48	2213951,55
19	737414,36	2214104,51
20	737232,20	2214208,72
21	736997,61	2214341,74
22	736807,06	2214429,68
23	736561,76	2214541,75
24	736364,27	2214612,75
25	736110,14	2214703,02
26	735907,22	2214756,52
27	735646,19	2214824,30
28	735225,90	2214895,71
29	735164,49	2214906,11
30	734699,04	2214943,30
31	734227,28	2214940,66
32	731683,33	2214808,92
33	731143,95	2214780,79
34	730733,57	2214750,08

Обозначение характерных точек границ	Координаты МСК-14 зона 2	
	X	Y
35	730644,00	2214743,32
36	730253,29	2214678,97
37	730164,67	2214664,34
38	729781,16	2214565,74
39	729694,18	2214543,35
40	729320,87	2214411,29
41	729236,20	2214381,30
42	728876,01	2214216,79
43	728794,32	2214179,46
44	728752,71	2214156,40
45	728492,13	2214007,76
46	728374,63	2213940,95
47	727983,90	2213671,02
48	727706,49	2213441,93
49	727601,26	2213354,42
50	727264,08	2213019,98
51	727031,28	2212745,68
52	726943,07	2212641,03
53	726858,90	2212522,00
54	726677,00	2212262,53
55	726658,24	2212235,40
56	726424,06	2211829,12
57	726274,60	2211509,73
58	726215,50	2211382,63
59	726136,85	2211166,27
60	726051,22	2210929,06
61	725961,47	2210591,78
62	725925,63	2210456,28
63	725843,20	2209976,96
64	725841,62	2209967,48
65	725742,12	2209977,14
66	725744,16	2209990,80
67	725814,48	2210403,26
68	725827,15	2210474,64
69	725850,61	2210563,23
70	725954,67	2210955,87
71	726003,66	2211091,39
72	726124,58	2211424,18
73	726232,89	2211657,40
74	726331,88	2211869,24

Обозначение характерных точек границ	Координаты МСК-14 зона 2	
	X	Y
75	726403,17	2211992,73
76	726573,63	2212288,79
77	726591,04	2212314,04
78	726823,11	2212645,27
79	726861,74	2212699,54
80	726920,82	2212769,61
81	727182,80	2213080,02
82	727283,95	2213180,52
83	727542,78	2213435,82
84	727914,36	2213744,35
85	728030,35	2213824,63
86	728276,16	2213995,32
87	728318,41	2214023,89
88	728398,08	2214069,19
89	728751,32	2214269,71
90	728879,62	2214328,35
91	729140,65	2214448,03
92	729198,23	2214473,84
93	729284,62	2214504,43
94	729664,47	2214638,87
95	729753,23	2214661,71
96	730143,46	2214762,10
97	730233,88	2214777,03
98	730631,45	2214842,56
99	730722,84	2214849,46
100	731141,01	2214880,81
101	734219,37	2215040,54
102	734699,72	2215043,51
103	734975,21	2215021,55
104	735182,87	2215004,44
105	735330,32	2214979,54
106	735664,28	2214922,85
107	735809,01	2214885,19
108	736136,76	2214799,61
109	736277,65	2214749,48
110	736596,69	2214635,66
111	736732,68	2214573,45
112	737040,59	2214432,25
113	737170,64	2214358,42
114	737465,07	2214190,93

Обозначение характерных точек границ	Координаты МСК-14 зона 2	
	X	Y
115	737588,19	2214106,05
116	737866,91	2213913,52
117	737982,16	2213818,23
118	738243,04	2213602,15
119	738349,55	2213497,18
120	738590,60	2213259,19
121	738687,56	2213145,34
122	738906,95	2212887,25
123	738993,61	2212765,37
124	739189,68	2212489,14
125	739265,39	2212360,17
126	739436,63	2212067,90
127	739500,82	2211932,83
128	739645,94	2211626,74
129	739698,11	2211486,60
130	739816,00	2211169,03
131	739855,76	2211024,86
132	739944,19	2210704,44
Сектор 8		
Набс от 525,00 м до 530,00 м		
1	739748,18	2210664,49
2	739696,30	2210851,71
3	739626,25	2211105,25
4	739554,36	2211300,21
5	739462,46	2211546,68
6	739373,86	2211734,63
7	739260,84	2211972,15
8	739156,19	2212151,66
9	739022,90	2212378,42
10	738902,99	2212548,13
11	738750,45	2212762,42
12	738616,22	2212921,03
13	738445,58	2213121,20
14	738298,03	2213267,51
15	738110,59	2213452,06
16	737950,86	2213584,95
17	737748,05	2213752,45
18	737577,34	2213870,92
19	737360,70	2214020,11
20	737180,32	2214123,24

Обозначение характерных точек границ	Координаты МСК-14 зона 2	
	X	Y
21	736951,51	2214252,99
22	736762,82	2214340,01
23	736523,58	2214449,31
24	736328,02	2214519,56
25	736080,16	2214607,59
26	735879,22	2214660,54
27	735624,64	2214726,64
28	735210,87	2214796,88
29	735152,08	2214806,85
30	734694,55	2214843,39
31	734230,96	2214840,73
32	731517,75	2214700,10
33	731145,17	2214680,69
34	730743,69	2214650,65
35	730656,56	2214644,08
36	730272,10	2214580,82
37	730185,89	2214566,58
38	729808,51	2214469,62
39	729723,89	2214447,82
40	729356,55	2214317,93
41	729274,19	2214288,76
42	729237,17	2214272,41
43	728961,43	2214145,99
44	728842,88	2214091,84
45	728436,83	2213861,44
46	728218,61	2213711,95
47	728065,48	2213605,89
48	728029,43	2213580,80
49	727673,64	2213284,71
50	727490,38	2213103,95
51	727332,22	2212946,79
52	727169,99	2212755,30
53	727024,34	2212582,44
54	726936,58	2212458,66
55	726760,38	2212207,39
56	726742,85	2212182,01
57	726627,73	2211982,11
58	726510,85	2211779,53
59	726409,01	2211562,02
60	726309,22	2211347,24

Обозначение характерных точек границ	Координаты МСК-14 зона 2	
	X	Y
61	726228,09	2211124,64
62	726146,56	2210898,83
63	726087,20	2210676,86
64	726024,10	2210437,82
65	725941,32	2209957,80
66	725841,62	2209967,48
67	725843,20	2209976,96
68	725925,63	2210456,28
69	725961,47	2210591,78
70	726051,22	2210929,06
71	726136,85	2211166,27
72	726215,50	2211382,63
73	726274,60	2211509,73
74	726424,06	2211829,12
75	726658,24	2212235,40
76	726677,00	2212262,53
77	726858,90	2212522,00
78	726943,07	2212641,03
79	727031,28	2212745,68
80	727264,08	2213019,98
81	727601,26	2213354,42
82	727706,49	2213441,93
83	727983,90	2213671,02
84	728374,63	2213940,95
85	728492,13	2214007,76
86	728752,71	2214156,40
87	728794,32	2214179,46
88	728876,01	2214216,79
89	729236,20	2214381,30
90	729320,87	2214411,29
91	729694,18	2214543,35
92	729781,16	2214565,74
93	730164,67	2214664,34
94	730253,29	2214678,97
95	730644,00	2214743,32
96	730733,57	2214750,08
97	731143,95	2214780,79
98	731683,33	2214808,92
99	734227,28	2214940,66
100	734699,04	2214943,30

Обозначение характерных точек границ	Координаты МСК-14 зона 2	
	X	Y
101	735164,49	2214906,11
102	735225,90	2214895,71
103	735646,19	2214824,3
104	735907,22	2214756,52
105	736110,14	2214703,02
106	736364,27	2214612,75
107	736561,76	2214541,75
108	736807,06	2214429,68
109	736997,61	2214341,74
110	737232,20	2214208,72
111	737414,36	2214104,51
112	737636,48	2213951,55
113	737808,87	2213831,86
114	738016,80	2213660,12
115	738178,10	2213525,87
116	738370,28	2213336,66
117	738519,25	2213188,85
118	738694,21	2212983,61
119	738829,75	2212823,39
120	738986,15	2212603,67
121	739107,20	2212432,25
122	739243,86	2212199,74
123	739349,51	2212018,42
124	739465,38	2211774,89
125	739554,84	2211585,05
126	739649,04	2211332,34
127	739721,61	2211135,42
128	739793,44	2210875,47
129	739846,23	2210684,47
Сектор 8		
Набс от 520,00 м до 525,00 м		
1	726024,48	2209748,31
2	725907,80	2209756,75
3	725897,10	2209962,09
4	725941,32	2209957,80
5	726024,10	2210437,82
6	726087,20	2210676,86
7	726146,56	2210898,83
8	726228,09	2211124,64
9	726309,22	2211347,24

Обозначение характерных точек границ	Координаты МСК-14 зона 2	
	X	Y
10	726409,01	2211562,02
11	726510,85	2211779,53
12	726627,73	2211982,11
13	726742,85	2212182,01
14	726760,38	2212207,39
15	726936,58	2212458,66
16	727024,34	2212582,44
17	727169,99	2212755,30
18	727332,22	2212946,79
19	727490,38	2213103,95
20	727673,64	2213284,71
21	728029,43	2213580,80
22	728065,48	2213605,89
23	728218,61	2213711,95
24	728436,83	2213861,44
25	728842,88	2214091,84
26	728961,43	2214145,99
27	729237,17	2214272,41
28	729274,19	2214288,76
29	729356,55	2214317,93
30	729723,89	2214447,82
31	729808,51	2214469,62
32	730185,89	2214566,58
33	730272,10	2214580,82
34	730656,56	2214644,08
35	730743,69	2214650,65
36	731145,17	2214680,69
37	731517,75	2214700,10
38	734230,96	2214840,73
39	734694,55	2214843,39
40	735152,08	2214806,85
41	735210,87	2214796,88
42	735624,64	2214726,64
43	735879,22	2214660,54
44	736080,16	2214607,59
45	736328,02	2214519,56
46	736523,58	2214449,31
47	736762,82	2214340,01
48	736951,51	2214252,99
49	737180,32	2214123,24

Обозначение характерных точек границ	Координаты МСК-14 зона 2	
	X	Y
50	737360,70	2214020,11
51	737577,34	2213870,92
52	737748,05	2213752,45
53	737950,86	2213584,95
54	738110,59	2213452,06
55	738298,03	2213267,51
56	738445,58	2213121,20
57	738616,22	2212921,03
58	738750,45	2212762,42
59	738902,99	2212548,13
60	739022,90	2212378,42
61	739156,19	2212151,66
62	739260,84	2211972,15
63	739373,86	2211734,63
64	739462,46	2211546,68
65	739554,36	2211300,21
66	739626,25	2211105,25
67	739696,30	2210851,71
68	739748,18	2210664,49
69	739650,01	2210644,49
70	739533,52	2211065,64
71	739373,54	2211499,13
72	739176,39	2211917,03
73	738943,58	2212316,16
74	738676,86	2212693,49
75	738378,27	2213046,12
76	738050,09	2213371,38
77	737694,81	2213666,82
78	737315,13	2213930,16
79	736913,95	2214159,40
80	736494,31	2214352,82
81	736059,42	2214508,92
82	735612,57	2214626,52
83	735157,18	2214704,73
84	734696,70	2214742,96
85	734238,13	2214740,84
86	731627,26	2214605,64
87	731148,76	2214580,71
88	730756,73	2214551,46
89	730669,11	2214544,84

Обозначение характерных точек границ	Координаты МСК-14 зона 2	
	X	Y
90	730290,27	2214482,55
91	730207,09	2214468,82
92	730164,23	2214458,24
93	729875,81	2214383,76
94	729756,19	2214353,01
95	729718,19	2214340,29
96	729431,11	2214238,33
97	729314,68	2214197,13
98	729287,33	2214185,46
99	729002,99	2214055,12
100	728888,65	2214002,90
101	728489,60	2213776,50
102	728270,48	2213626,30
103	728098,62	2213507,35
104	727743,20	2213212,6
105	727557,00	2213029,27
106	727405,65	2212878,88
107	727107,62	2212526,21
108	726839,69	2212146,46
109	726826,59	2212127,24
110	726711,26	2211926,87
111	726599,44	2211733,11
112	726497,44	2211515,12
113	726401,55	2211308,76
114	726320,95	2211087,49
115	726241,90	2210868,61
116	726181,90	2210643,97
117	726121,73	2210416,06
118	726041,96	2209953,42
Сектор 8		
Набс от 520,00 м до 525,00 м		
1	739748,18	2210664,49
2	739696,3	2210851,71
3	739626,25	2211105,25
4	739554,36	2211300,21
5	739462,46	2211546,68
6	739373,86	2211734,63
7	739260,84	2211972,15
8	739156,19	2212151,66
9	739022,90	2212378,42

Обозначение характерных точек границ	Координаты МСК-14 зона 2	
	X	Y
10	738902,99	2212548,13
11	738750,45	2212762,42
12	738616,22	2212921,03
13	738445,58	2213121,2
14	738298,03	2213267,51
15	738110,59	2213452,06
16	737950,86	2213584,95
17	737748,05	2213752,45
18	737577,34	2213870,92
19	737360,70	2214020,11
20	737180,32	2214123,24
21	736951,51	2214252,99
22	736762,82	2214340,01
23	736523,58	2214449,31
24	736328,02	2214519,56
25	736080,16	2214607,59
26	735879,22	2214660,54
27	735624,64	2214726,64
28	735210,87	2214796,88
29	735152,08	2214806,85
30	734694,55	2214843,39
31	734230,96	2214840,73
32	731517,75	2214700,10
33	731145,17	2214680,69
34	730743,69	2214650,65
35	730656,56	2214644,08
36	730272,10	2214580,82
37	730185,89	2214566,58
38	729808,51	2214469,62
39	729723,89	2214447,82
40	729356,55	2214317,93
41	729274,19	2214288,76
42	729237,17	2214272,41
43	728961,43	2214145,99
44	728842,88	2214091,84
45	728436,83	2213861,44
46	728218,61	2213711,95
47	728065,48	2213605,89
48	728029,43	2213580,80
49	727673,64	2213284,71

Обозначение характерных точек границ	Координаты МСК-14 зона 2	
	X	Y
50	727490,38	2213103,95
51	727332,22	2212946,79
52	727169,99	2212755,30
53	727024,34	2212582,44
54	726936,58	2212458,66
55	726760,38	2212207,39
56	726742,85	2212182,01
57	726627,73	2211982,11
58	726510,85	2211779,53
59	726409,01	2211562,02
60	726309,22	2211347,24
61	726228,09	2211124,64
62	726146,56	2210898,83
63	726087,20	2210676,86
64	726024,10	2210437,82
65	725941,32	2209957,80
66	725841,62	2209967,48
67	725843,20	2209976,96
68	725925,63	2210456,28
69	725961,47	2210591,78
70	726051,22	2210929,06
71	726136,85	2211166,27
72	726215,50	2211382,63
73	726274,60	2211509,73
74	726424,06	2211829,12
75	726658,24	2212235,4
76	726677,00	2212262,53
77	726858,90	2212522,00
78	726943,07	2212641,03
79	727031,28	2212745,68
80	727264,08	2213019,98
81	727601,26	2213354,42
82	727706,49	2213441,93
83	727983,90	2213671,02
84	728374,63	2213940,95
85	728492,13	2214007,76
86	728752,71	2214156,40
87	728794,32	2214179,46
88	728876,01	2214216,79
89	729236,20	2214381,30

Обозначение характерных точек границ	Координаты МСК-14 зона 2	
	X	Y
90	729320,87	2214411,29
91	729694,18	2214543,35
92	729781,16	2214565,74
93	730164,67	2214664,34
94	730253,29	2214678,97
95	730644,00	2214743,32
96	730733,57	2214750,08
97	731143,95	2214780,79
98	731683,33	2214808,92
99	734227,28	2214940,66
100	734699,04	2214943,30
101	735164,49	2214906,11
102	735225,90	2214895,71
103	735646,19	2214824,30
104	735907,22	2214756,52
105	736110,14	2214703,02
106	736364,27	2214612,75
107	736561,76	2214541,75
108	736807,06	2214429,68
109	736997,61	2214341,74
110	737232,20	2214208,72
111	737414,36	2214104,51
112	737636,48	2213951,55
113	737808,87	2213831,86
114	738016,80	2213660,12
115	738178,10	2213525,87
116	738370,28	2213336,66
117	738519,25	2213188,85
118	738694,21	2212983,61
119	738829,75	2212823,39
120	738986,15	2212603,67
121	739107,20	2212432,25
122	739243,86	2212199,74
123	739349,51	2212018,42
124	739465,38	2211774,89
125	739554,84	2211585,05
126	739649,04	2211332,34
127	739721,61	2211135,42
128	739793,44	2210875,47
129	739846,23	2210684,47

Обозначение характерных точек границ	Координаты МСК-14 зона 2	
	X	Y
130	739554,84	2211585,05
131	739649,04	2211332,34
132	739721,61	2211135,42
133	739793,44	2210875,47
134	739846,23	2210684,47
Сектор 9		
Набс от 520,00 м до 525,00 м		
1	726024,48	2209748,31
2	725907,80	2209756,75
3	725897,10	2209962,09
4	725941,32	2209957,80
5	726024,10	2210437,82
6	726087,20	2210676,86
7	726146,56	2210898,83
8	726228,09	2211124,64
9	726309,22	2211347,24
10	726409,01	2211562,02
11	726510,85	2211779,53
12	726627,73	2211982,11
13	726742,85	2212182,01
14	726760,38	2212207,39
15	726936,58	2212458,66
16	727024,34	2212582,44
17	727169,99	2212755,30
18	727332,22	2212946,79
19	727490,38	2213103,95
20	727673,64	2213284,71
21	728029,43	2213580,80
22	728065,48	2213605,89
23	728218,61	2213711,95
24	728436,83	2213861,44
25	728842,88	2214091,84
26	728961,43	2214145,99
27	729237,17	2214272,41
28	729274,19	2214288,76
29	729356,55	2214317,93
30	729723,89	2214447,82
31	729808,51	2214469,62
32	730185,89	2214566,58
33	730272,10	2214580,82

Обозначение характерных точек границ	Координаты МСК-14 зона 2	
	X	Y
34	730656,56	2214644,08
35	730743,69	2214650,65
36	731145,17	2214680,69
37	731517,75	2214700,10
38	734230,96	2214840,73
39	734694,55	2214843,39
40	735152,08	2214806,85
41	735210,87	2214796,88
42	735624,64	2214726,64
43	735879,22	2214660,54
44	736080,16	2214607,59
45	736328,02	2214519,56
46	736523,58	2214449,31
47	736762,82	2214340,01
48	736951,51	2214252,99
49	737180,32	2214123,24
50	737360,70	2214020,11
51	737577,34	2213870,92
52	737748,05	2213752,45
53	737950,86	2213584,95
54	738110,59	2213452,06
55	738298,03	2213267,51
56	738445,58	2213121,20
57	738616,22	2212921,03
58	738750,45	2212762,42
59	738902,99	2212548,13
60	739022,90	2212378,42
61	739156,19	2212151,66
62	739260,84	2211972,15
63	739373,86	2211734,63
64	739462,46	2211546,68
65	739554,36	2211300,21
66	739626,25	2211105,25
67	739696,30	2210851,71
68	739748,18	2210664,49
69	739650,01	2210644,49
70	739533,52	2211065,64
71	739373,54	2211499,13
72	739176,39	2211917,03
73	738943,58	2212316,16

Обозначение характерных точек границ	Координаты МСК-14 зона 2	
	X	Y
74	738676,86	2212693,49
75	738378,27	2213046,12
76	738050,09	2213371,38
77	737694,81	2213666,82
78	737315,13	2213930,16
79	736913,95	2214159,40
80	736494,31	2214352,82
81	736059,42	2214508,92
82	735612,57	2214626,52
83	735157,18	2214704,73
84	734696,70	2214742,96
85	734238,13	2214740,84
86	731627,26	2214605,64
87	731148,76	2214580,71
88	730756,73	2214551,46
89	730669,11	2214544,84
90	730290,27	2214482,55
91	730207,09	2214468,82
92	730164,23	2214458,24
93	729875,81	2214383,76
94	729756,19	2214353,01
95	729718,19	2214340,29
96	729431,11	2214238,33
97	729314,68	2214197,13
98	729287,33	2214185,46
99	729002,99	2214055,12
100	728888,65	2214002,90
101	728489,60	2213776,50
102	728270,48	2213626,30
103	728098,62	2213507,35
104	727743,20	2213212,60
105	727557,00	2213029,27
106	727405,65	2212878,88
107	727107,62	2212526,21
108	726839,69	2212146,46
109	726826,59	2212127,24
110	726711,26	2211926,87
111	726599,44	2211733,11
112	726497,44	2211515,12
113	726401,55	2211308,76

Обозначение характерных точек границ	Координаты МСК-14 зона 2	
	X	Y
114	726320,95	2211087,49
115	726241,90	2210868,61
116	726181,90	2210643,97
117	726121,73	2210416,06
118	726041,96	2209953,42
119	726497,44	2211515,12
120	726401,55	2211308,76
121	726320,95	2211087,49
122	726241,90	2210868,61
123	726181,90	2210643,97
124	726121,73	2210416,06
125	726041,96	2209953,42
Сектор 10 Набс от 515,00 м до 520,00 м		
1	739551,84	2210624,48
2	739650,01	2210644,49
3	739533,52	2211065,64
4	739373,54	2211499,13
5	739176,39	2211917,03
6	738943,58	2212316,16
7	738676,86	2212693,49
8	738378,27	2213046,12
9	738050,09	2213371,38
10	737694,81	2213666,82
11	737315,13	2213930,16
12	736913,95	2214159,40
13	736494,31	2214352,82
14	736059,42	2214508,92
15	735612,57	2214626,52
16	735157,18	2214704,73
17	734696,70	2214742,96
18	734238,13	2214740,84
19	731627,26	2214605,64
20	731148,76	2214580,71
21	730756,73	2214551,46
22	730669,11	2214544,84
23	730290,27	2214482,55
24	730207,09	2214468,82
25	730164,23	2214458,24
26	729875,81	2214383,76

Обозначение характерных точек границ	Координаты МСК-14 зона 2	
	X	Y
27	729756,19	2214353,01
28	729718,19	2214340,29
29	729431,11	2214238,33
30	729314,68	2214197,13
31	729287,33	2214185,46
32	729002,99	2214055,12
33	728888,65	2214002,90
34	728489,60	2213776,50
35	728270,48	2213626,30
36	728098,62	2213507,35
37	727743,20	2213212,6
38	727557,00	2213029,27
39	727405,65	2212878,88
40	727107,62	2212526,21
41	726839,69	2212146,46
42	726826,59	2212127,24
43	726711,26	2211926,87
44	726599,44	2211733,11
45	726497,44	2211515,12
46	726401,55	2211308,76
47	726320,95	2211087,49
48	726241,90	2210868,61
49	726181,90	2210643,97
50	726121,73	2210416,06
51	726041,96	2209953,42
52	726024,48	2209748,31
53	726124,17	2209741,09
54	726141,19	2209940,79
55	726219,54	2210395,01
56	726291,66	2210668,33
57	726338,52	2210841,97
58	726491,86	2211265,85
59	726530,42	2211348,77
60	726688,38	2211687,29
61	726822,13	2211919,16
62	726911,20	2212073,84
63	726924,16	2212092,84
64	727189,27	2212468,03
65	727486,46	2212818,34
66	727813,43	2213141,04

Обозначение характерных точек границ	Координаты МСК-14 зона 2	
	X	Y
67	728167,60	2213433,61
68	728546,24	2213693,76
69	728946,36	2213919,46
70	729364,84	2214108,96
71	729795,18	2214259,92
72	730234,15	2214372,07
73	730442,14	2214406,33
74	730697,26	2214446,85
75	731202,14	2214483,29
76	734242,97	2214640,92
77	734692,92	2214642,99
78	735079,37	2214612,34
79	735129,79	2214607,92
80	735218,81	2214592,87
81	735582,20	2214531,13
82	735884,99	2214452,56
83	736020,85	2214416,54
84	736315,63	2214311,87
85	736447,83	2214264,15
86	736732,39	2214134,19
87	736859,92	2214075,12
88	737132,07	2213920,87
89	737253,97	2213850,90
90	737511,62	2213673,51
91	737626,97	2213593,20
92	737868,19	2213394,02
93	737976,10	2213303,96
94	738199,03	2213084,52
95	738298,68	2212985,39
96	738501,65	2212747,36
97	738592,28	2212639,93
98	738773,73	2212385,11
99	738854,64	2212270,19
100	739013,20	2212000,52
101	739083,80	2211878,98
102	739218,24	2211596,53
103	739277,97	2211469,30
104	739387,30	2211176,20
105	739435,71	2211044,25
106	739519,07	2210742,74

Обозначение характерных точек границ	Координаты МСК-14 зона 2	
	X	Y
Сектор 11		
Набс от 510,00 м до 515,00 м		
1	739453,67	2210604,47
2	739551,84	2210624,48
3	739519,07	2210742,74
4	739435,71	2211044,25
5	739387,30	2211176,20
6	739277,97	2211469,30
7	739218,24	2211596,53
8	739083,80	2211878,98
9	739013,20	2212000,52
10	738854,64	2212270,19
11	738773,73	2212385,11
12	738592,28	2212639,93
13	738501,65	2212747,36
14	738298,68	2212985,39
15	738199,03	2213084,52
16	737976,10	2213303,96
17	737868,19	2213394,02
18	737626,97	2213593,20
19	737511,62	2213673,51
20	737253,97	2213850,90
21	737132,07	2213920,87
22	736859,92	2214075,12
23	736732,39	2214134,19
24	736447,83	2214264,15
25	736315,63	2214311,87
26	736020,85	2214416,54
27	735884,99	2214452,56
28	735582,20	2214531,13
29	735218,81	2214592,87
30	735129,79	2214607,92
31	735079,37	2214612,34
32	734692,92	2214642,99
33	734242,97	2214640,92
34	731202,14	2214483,29
35	730697,26	2214446,85
36	730442,14	2214406,33
37	730234,15	2214372,07
38	729795,18	2214259,92

Обозначение характерных точек границ	Координаты МСК-14 зона 2	
	X	Y
39	729364,84	2214108,96
40	728946,36	2213919,46
41	728546,24	2213693,76
42	728167,60	2213433,61
43	727813,43	2213141,04
44	727486,46	2212818,34
45	727189,27	2212468,03
46	726924,16	2212092,84
47	726911,20	2212073,84
48	726822,13	2211919,16
49	726688,38	2211687,29
50	726530,42	2211348,77
51	726491,86	2211265,85
52	726338,52	2210841,97
53	726291,66	2210668,33
54	726219,54	2210395,01
55	726141,19	2209940,79
56	726124,17	2209741,09
57	726223,86	2209733,87
58	726240,41	2209928,14
59	726317,15	2210373,19
60	726386,74	2210636,90
61	726433,75	2210811,43
62	726584,34	2211227,72
63	726621,36	2211307,32
64	726776,93	2211640,80
65	726904,59	2211862,06
66	726995,85	2212020,53
67	727007,81	2212038,08
68	727244,45	2212375,81
69	727260,38	2212397,28
70	727344,28	2212496,77
71	727552,96	2212743,53
72	727718,09	2212907,57
73	727871,06	2213058,96
74	727968,89	2213140,24
75	728222,33	2213349,96
76	728584,61	2213600,51
77	728635,53	2213629,46
78	728978,40	2213824,17

Обозначение характерных точек границ	Координаты МСК-14 зона 2	
	X	Y
79	729058,24	2213860,67
80	729390,70	2214012,07
81	729507,05	2214053,19
82	729826,86	2214164,90
83	730263,63	2214275,70
84	730708,49	2214347,49
85	731205,78	2214383,30
86	734247,68	2214541,01
87	734636,55	2214544,33
88	734676,91	2214543,97
89	734845,14	2214530,54
90	735122,91	2214507,78
91	735548,58	2214436,32
92	735570,31	2214430,95
93	735877,52	2214351,25
94	735991,48	2214320,90
95	736398,27	2214176,61
96	736418,73	2214167,56
97	736707,44	2214035,72
98	736814,40	2213986,04
99	737189,95	2213773,31
100	737208,53	2213760,84
101	737469,96	2213580,87
102	737566,66	2213513,37
103	737899,58	2213238,66
104	737915,72	2213223,15
105	738141,92	2213000,52
106	738225,43	2212917,26
107	738505,58	2212588,91
108	738518,78	2212570,83
109	738702,89	2212312,30
110	738770,68	2212215,80
111	738989,56	2211843,79
112	738999,42	2211823,70
113	739135,84	2211537,12
114	739185,84	2211430,32
115	739336,80	2211025,95
116	739343,02	2211004,46
117	739427,61	2210698,54

Обозначение характерных точек границ	Координаты МСК-14 зона 2	
	X	Y
Сектор 12 Набс от 505,00 м до 510,00 м		
1	739355,50	2210584,46
2	739351,45	2210599,06
3	739245,13	2210983,42
4	739094,38	2211389,55
5	739006,88	2211575,37
6	738911,55	2211775,72
7	738901,26	2211796,76
8	738686,30	2212162,11
9	738435,57	2212515,37
10	738302,97	2212672,23
11	738159,03	2212841,07
12	738143,65	2212858,72
13	737841,45	2213155,99
14	737507,85	2213432,33
15	737339,16	2213549,51
16	737156,42	2213675,35
17	737137,01	2213688,43
18	736768,17	2213897,35
19	736374,40	2214077,92
20	736181,14	2214147,46
21	735972,07	2214221,72
22	735949,92	2214229,32
23	735539,58	2214335,66
24	735112,50	2214408,18
25	734835,10	2214431,07
26	734672,76	2214444,04
27	734633,76	2214444,33
28	734250,78	2214441,08
29	731715,11	2214309,69
30	731182,04	2214281,89
31	730833,84	2214256,59
32	730709,77	2214247,36
33	730397,99	2214196,46
34	730273,70	2214176,06
35	729969,37	2214098,27
36	729845,63	2214066,53
37	729551,27	2213962,83

Обозначение характерных точек границ	Координаты МСК-14 зона 2	
	X	Y
38	729428,90	2213919,61
39	729402,61	2213908,32
40	729036,92	2213741,13
41	728718,52	2213561,75
42	728640,33	2213517,30
43	728391,41	2213345,34
44	728278,79	2213267,48
45	728046,08	2213074,48
46	727938,76	2212985,30
47	727628,76	2212677,98
48	727522,48	2212553,26
49	727341,56	2212338,59
50	727309,65	2212294,32
51	727092,14	2211984,28
52	727080,46	2211967,15
53	727013,49	2211850,79
54	726865,82	2211594,89
55	726809,12	2211474,47
56	726679,02	2211194,45
57	726638,66	2211084,70
58	726528,33	2210779,08
59	726501,96	2210681,96
60	726414,93	2210352,02
61	726339,64	2209915,45
62	726323,54	2209726,66
63	726223,86	2209733,87
64	726240,41	2209928,14
65	726317,15	2210373,19
66	726386,74	2210636,90
67	726433,75	2210811,43
68	726584,34	2211227,72
69	726621,36	2211307,32
70	726776,93	2211640,80
71	726904,59	2211862,06
72	726995,85	2212020,53
73	727007,81	2212038,08
74	727244,45	2212375,81
75	727260,38	2212397,28
76	727344,28	2212496,77
77	727552,96	2212743,53

Обозначение характерных точек границ	Координаты МСК-14 зона 2	
	X	Y
78	727718,09	2212907,57
79	727871,06	2213058,96
80	727968,89	2213140,24
81	728222,33	2213349,96
82	728584,61	2213600,51
83	728635,53	2213629,46
84	728978,40	2213824,17
85	729058,24	2213860,67
86	729390,70	2214012,07
87	729507,05	2214053,19
88	729826,86	2214164,90
89	730263,63	2214275,70
90	730708,49	2214347,49
91	731205,78	2214383,30
92	734247,68	2214541,01
93	734636,55	2214544,33
94	734676,91	2214543,97
95	734845,14	2214530,54
96	735122,91	2214507,78
97	735548,58	2214436,32
98	735570,31	2214430,95
99	735877,52	2214351,25
100	735991,48	2214320,90
101	736398,27	2214176,61
102	736418,73	2214167,56
103	736707,44	2214035,72
104	736814,40	2213986,04
105	737189,95	2213773,31
106	737208,53	2213760,84
107	737469,96	2213580,87
108	737566,66	2213513,37
109	737899,58	2213238,66
110	737915,72	2213223,15
111	738141,92	2213000,52
112	738225,43	2212917,26
113	738505,58	2212588,91
114	738518,78	2212570,83
115	738702,89	2212312,30
116	738770,68	2212215,80
117	738989,56	2211843,79

Обозначение характерных точек границ	Координаты МСК-14 зона 2	
	X	Y
118	738999,42	2211823,70
119	739135,84	2211537,12
120	739185,84	2211430,32
121	739336,80	2211025,95
122	739343,02	2211004,46
123	739427,61	2210698,54
124	739453,67	2210604,47
Сектор 13		
Набс от 500,00 м до 505,00 м		
1	739257,33	2210564,46
2	739150,61	2210950,24
3	739128,96	2211010,94
4	739003,08	2211348,27
5	738819,34	2211736,90
6	738787,48	2211792,91
7	738604,95	2212103,27
8	738356,52	2212454,07
9	738315,42	2212503,71
10	738081,76	2212777,65
11	737776,18	2213079,99
12	737727,09	2213121,74
13	737449,42	2213350,94
14	737095,99	2213595,63
15	737040,39	2213628,21
16	736727,14	2213805,72
17	736336,58	2213985,32
18	736276,18	2214007,74
19	735936,86	2214128,16
20	735521,06	2214237,22
21	735457,67	2214248,82
22	735102,60	2214308,48
23	734674,17	2214343,68
24	734551,94	2214343,61
25	734257,90	2214341,18
26	731207,14	2214183,01
27	730730,39	2214148,75
28	730578,46	2214124,89
29	730308,38	2214080,54
30	729959,52	2213992,62
31	729873,27	2213970,45

Обозначение характерных точек границ	Координаты МСК-14 зона 2	
	X	Y
32	729606,22	2213876,32
33	729467,07	2213827,13
34	729077,59	2213649,85
35	728951,77	2213579,35
36	728698,33	2213435,39
37	728343,96	2213191,08
38	728267,75	2213128,95
39	728008,35	2212913,22
40	727702,49	2212610,37
41	727650,19	2212549,75
42	727421,01	2212277,79
43	727300,02	2212106,47
44	727178,00	2211932,63
45	727165,08	2211913,78
46	726955,98	2211551,21
47	726841,01	2211305,80
48	726770,52	2211154,17
49	726634,62	2210778,78
50	726620,96	2210741,00
51	726512,69	2210330,79
52	726439,25	2209905,08
53	726423,24	2209719,44
54	726323,54	2209726,66
55	726339,64	2209915,45
56	726414,93	2210352,02
57	726501,96	2210681,96
58	726528,33	2210779,08
59	726638,66	2211084,70
60	726679,02	2211194,45
61	726809,12	2211474,47
62	726865,82	2211594,89
63	727013,49	2211850,79
64	727080,46	2211967,15
65	727092,14	2211984,28
66	727309,65	2212294,32
67	727341,56	2212338,59
68	727522,48	2212553,26
69	727628,76	2212677,98
70	727938,76	2212985,30
71	728046,08	2213074,48

Обозначение характерных точек границ	Координаты МСК-14 зона 2	
	X	Y
72	728278,79	2213267,48
73	728391,41	2213345,34
74	728640,33	2213517,30
75	728718,52	2213561,75
76	729036,92	2213741,13
77	729402,61	2213908,32
78	729428,90	2213919,61
79	729551,27	2213962,83
80	729845,63	2214066,53
81	729969,37	2214098,27
82	730273,70	2214176,06
83	730397,99	2214196,46
84	730709,77	2214247,36
85	730833,84	2214256,59
86	731182,04	2214281,89
87	731715,11	2214309,69
88	734250,78	2214441,08
89	734633,76	2214444,33
90	734672,76	2214444,04
91	734835,10	2214431,07
92	735112,50	2214408,18
93	735539,58	2214335,66
94	735949,92	2214229,32
95	735972,07	2214221,72
96	736181,14	2214147,46
97	736374,40	2214077,92
98	736768,17	2213897,35
99	737137,01	2213688,43
100	737156,42	2213675,35
101	737339,16	2213549,51
102	737507,85	2213432,33
103	737841,45	2213155,99
104	738143,65	2212858,72
105	738159,03	2212841,07
106	738302,97	2212672,23
107	738435,57	2212515,37
108	738686,30	2212162,11
109	738901,26	2211796,76
110	738911,55	2211775,72
111	739006,88	2211575,37

Обозначение характерных точек границ	Координаты МСК-14 зона 2	
	X	Y
112	739094,38	2211389,55
113	739245,13	2210983,42
114	739351,45	2210599,06
115	739355,5	2210584,46
Сектор 14 Набс от 495,00 м до 500,00 м		
1	739194,50	2210361,47
2	739167,13	2210509,73
3	739055,32	2210919,78
4	738965,96	2211161,62
5	738912,53	2211304,98
6	738730,80	2211690,36
7	738600,80	2211913,00
8	738523,28	2212044,92
9	738277,39	2212392,86
10	738110,72	2212589,56
11	738011,47	2212706,01
12	737708,90	2213005,97
13	737510,59	2213170,73
14	737392,63	2213268,17
15	737042,57	2213511,05
16	736818,67	2213638,87
17	736685,58	2213714,35
18	736298,67	2213892,75
19	736055,97	2213979,75
20	735911,80	2214030,96
21	735499,79	2214139,47
22	735245,68	2214183,00
23	735094,80	2214208,41
24	734670,20	2214243,73
25	734274,01	2214241,30
26	731167,94	2214080,83
27	730962,56	2214065,84
28	730747,83	2214049,85
29	730323,83	2213981,84
30	730241,27	2213961,80
31	729907,69	2213876,18
32	729782,86	2213832,73
33	729514,66	2213738,00
34	729267,96	2213626,88

Обозначение характерных точек границ	Координаты МСК-14 зона 2	
	X	Y
35	729118,99	2213558,89
36	729095,73	2213546,36
37	728756,34	2213353,43
38	728537,72	2213203,56
39	728400,61	2213108,75
40	728372,91	2213086,39
41	728079,79	2212842,68
42	727776,14	2212542,68
43	727742,80	2212504,50
44	727503,68	2212220,82
45	727363,30	2212022,63
46	727262,04	2211878,40
47	727249,69	2211860,39
48	727044,73	2211505,04
49	726999,96	2211410,86
50	726866,22	2211122,98
51	726751,66	2210808,76
52	726717,80	2210715,16
53	726610,42	2210309,48
54	726538,44	2209892,20
55	726522,93	2209712,22
56	726423,24	2209719,44
57	726439,25	2209905,08
58	726512,69	2210330,79
59	726620,96	2210741,00
60	726634,62	2210778,78
61	726770,52	2211154,17
62	726841,01	2211305,80
63	726955,98	2211551,21
64	727165,08	2211913,78
65	727178,00	2211932,63
66	727300,02	2212106,47
67	727421,01	2212277,79
68	727650,19	2212549,75
69	727702,49	2212610,37
70	728008,35	2212913,22
71	728267,75	2213128,95
72	728343,96	2213191,08
73	728698,33	2213435,39
74	728951,77	2213579,35

Обозначение характерных точек границ	Координаты МСК-14 зона 2	
	X	Y
75	729077,59	2213649,85
76	729467,07	2213827,13
77	729606,22	2213876,32
78	729873,27	2213970,45
79	729959,52	2213992,62
80	730308,38	2214080,54
81	730578,46	2214124,89
82	730730,39	2214148,75
83	731207,14	2214183,01
84	734257,90	2214341,18
85	734551,94	2214343,61
86	734674,17	2214343,68
87	735102,60	2214308,48
88	735457,67	2214248,82
89	735521,06	2214237,22
90	735936,86	2214128,16
91	736276,18	2214007,74
92	736336,58	2213985,32
93	736727,14	2213805,72
94	737040,39	2213628,21
95	737095,99	2213595,63
96	737449,42	2213350,94
97	737727,09	2213121,74
98	737776,18	2213079,99
99	738081,76	2212777,65
100	738315,42	2212503,71
101	738356,52	2212454,07
102	738604,95	2212103,27
103	738787,48	2211792,91
104	738819,34	2211736,90
105	739003,08	2211348,27
106	739128,96	2211010,94
107	739150,61	2210950,24
108	739257,33	2210564,46
109	739282,62	2210569,61
110	739293,22	2210379,08
111	737776,18	2213079,99
112	738081,76	2212777,65
113	738315,42	2212503,71
114	738356,52	2212454,07

Обозначение характерных точек границ	Координаты МСК-14 зона 2	
	X	Y
115	738604,95	2212103,27
116	738787,48	2211792,91
117	738819,34	2211736,90
118	739003,08	2211348,27
119	739128,96	2211010,94
120	739150,61	2210950,24
121	739257,33	2210564,46
122	739282,62	2210569,61
123	739293,22	2210379,08
Сектор 15		
Набс от 490,00 м до 495,00 м		
1	739096,11	2210343,92
2	739068,13	2210495,51
3	739052,00	2210556,88
4	738960,00	2210889,45
5	738937,97	2210950,96
6	738817,57	2211273,63
7	738790,26	2211332,99
8	738642,19	2211643,94
9	738609,81	2211700,69
10	738435,21	2211997,55
11	738398,01	2212051,26
12	738198,19	2212331,77
13	738156,46	2212382,04
14	737932,95	2212644,07
15	737886,99	2212690,50
16	737641,51	2212932,05
17	737591,68	2212974,30
18	737326,08	2213193,54
19	737272,74	2213231,29
20	736989,04	2213426,55
21	736932,63	2213459,51
22	736632,99	2213629,29
23	736573,92	2213657,21
24	736260,62	2213800,24
25	736199,35	2213822,89
26	735874,78	2213938,07
27	735811,76	2213955,31
28	735478,39	2214041,76
29	735414,10	2214053,44

Обозначение характерных точек границ	Координаты МСК-14 зона 2	
	X	Y
30	735074,47	2214110,50
31	735009,41	2214116,53
32	734666,10	2214143,78
33	734470,92	2214143,01
34	734267,67	2214141,33
35	731220,03	2213983,33
36	730940,07	2213963,88
37	730759,48	2213950,53
38	730428,35	2213897,68
39	730335,64	2213882,48
40	730150,35	2213835,26
41	729944,20	2213782,39
42	729706,59	2213699,78
43	729543,21	2213642,11
44	729359,29	2213558,67
45	729173,50	2213473,95
46	728886,29	2213312,24
47	728801,63	2213264,20
48	728463,30	2213030,64
49	728366,21	2212950,75
50	728146,96	2212768,57
51	728046,07	2212669,83
52	727851,39	2212476,57
53	727751,60	2212359,82
54	727582,78	2212159,6
55	727427,11	2211939,57
56	727345,95	2211823,97
57	727334,32	2211807,03
58	727132,24	2211456,74
59	726956,54	2211080,21
60	726814,81	2210689,63
61	726708,14	2210288,05
62	726637,61	2209879,22
63	726622,62	2209705,00
64	726522,93	2209712,22
65	726538,44	2209892,20
66	726610,42	2210309,48
67	726717,80	2210715,16
68	726751,66	2210808,76
69	726866,22	2211122,98

Обозначение характерных точек границ	Координаты МСК-14 зона 2	
	X	Y
70	726999,96	2211410,86
71	727044,73	2211505,04
72	727249,69	2211860,39
73	727262,04	2211878,40
74	727363,30	2212022,63
75	727503,68	2212220,82
76	727742,80	2212504,50
77	727776,14	2212542,68
78	728079,79	2212842,68
79	728372,91	2213086,39
80	728400,61	2213108,75
81	728537,72	2213203,56
82	728756,34	2213353,43
83	729095,73	2213546,36
84	729118,99	2213558,89
85	729267,96	2213626,88
86	729514,66	2213738,00
87	729782,86	2213832,73
88	729907,69	2213876,18
89	730241,27	2213961,80
90	730323,83	2213981,84
91	730747,83	2214049,85
92	730962,56	2214065,84
93	731167,94	2214080,83
94	734274,01	2214241,30
95	734670,20	2214243,73
96	735094,80	2214208,41
97	735245,68	2214183,00
98	735499,79	2214139,47
99	735911,80	2214030,96
100	736055,97	2213979,75
101	736298,67	2213892,75
102	736685,58	2213714,35
103	736818,67	2213638,87
104	737042,57	2213511,05
105	737392,63	2213268,17
106	737510,59	2213170,73
107	737708,90	2213005,97
108	738011,47	2212706,01
109	738110,72	2212589,56

Обозначение характерных точек границ	Координаты МСК-14 зона 2	
	X	Y
110	738277,39	2212392,86
111	738523,28	2212044,92
112	738600,8	2211913
113	738730,8	2211690,36
114	738912,53	2211304,98
115	738965,96	2211161,62
116	739055,32	2210919,78
117	739167,13	2210509,73
118	739194,5	2210361,47
Сектор 15		
Набс от 490,00 м до 495,00 м,		
1	739096,11	2210343,92
2	739068,13	2210495,51
3	739052,00	2210556,88
4	738960,00	2210889,45
5	738937,97	2210950,96
6	738817,57	2211273,63
7	738790,26	2211332,99
8	738642,19	2211643,94
9	738609,81	2211700,69
10	738435,21	2211997,55
11	738398,01	2212051,26
12	738198,19	2212331,77
13	738156,46	2212382,04
14	737932,95	2212644,07
15	737886,99	2212690,50
16	737641,51	2212932,05
17	737591,68	2212974,30
18	737326,08	2213193,54
19	737272,74	2213231,29
20	736989,04	2213426,55
21	736932,63	2213459,51
22	736632,99	2213629,29
23	736573,92	2213657,21
24	736260,62	2213800,24
25	736199,35	2213822,89
26	735874,78	2213938,07
27	735811,76	2213955,31
28	735478,39	2214041,76

Обозначение характерных точек границ	Координаты МСК-14 зона 2	
	X	Y
29	735414,10	2214053,44
30	735074,47	2214110,50
31	735009,41	2214116,53
32	734666,10	2214143,78
33	734470,92	2214143,01
34	734267,67	2214141,33
35	731220,03	2213983,33
36	730940,07	2213963,88
37	730759,48	2213950,53
38	730428,35	2213897,68
39	730335,64	2213882,48
40	730150,35	2213835,26
41	729944,20	2213782,39
42	729706,59	2213699,78
43	729543,21	2213642,11
44	729359,29	2213558,67
45	729173,50	2213473,95
46	728886,29	2213312,24
47	728801,63	2213264,20
48	728463,30	2213030,64
49	728366,21	2212950,75
50	728146,96	2212768,57
51	728046,07	2212669,83
52	727851,39	2212476,57
53	727751,60	2212359,82
54	727582,78	2212159,60
55	727427,11	2211939,57
56	727345,95	2211823,97
57	727334,32	2211807,03
58	727132,24	2211456,74
59	726956,54	2211080,21
60	726814,81	2210689,63
61	726708,14	2210288,05
62	726637,61	2209879,22
63	726622,62	2209705,00
64	726522,93	2209712,22
65	726538,44	2209892,20
66	726610,42	2210309,48
67	726717,80	2210715,16
68	726751,66	2210808,76

Обозначение характерных точек границ	Координаты МСК-14 зона 2	
	X	Y
69	726866,22	2211122,98
70	726999,96	2211410,86
71	727044,73	2211505,04
72	727249,69	2211860,39
73	727262,04	2211878,40
74	727363,30	2212022,63
75	727503,68	2212220,82
76	727742,80	2212504,50
77	727776,14	2212542,68
78	728079,79	2212842,68
79	728372,91	2213086,39
80	728400,61	2213108,75
81	728537,72	2213203,56
82	728756,34	2213353,43
83	729095,73	2213546,36
84	729118,99	2213558,89
85	729267,96	2213626,88
86	729514,66	2213738,00
87	729782,86	2213832,73
88	729907,69	2213876,18
89	730241,27	2213961,80
90	730323,83	2213981,84
91	730747,83	2214049,85
92	730962,56	2214065,84
93	731167,94	2214080,83
94	734274,01	2214241,30
95	734670,20	2214243,73
96	735094,80	2214208,41
97	735245,68	2214183,00
98	735499,79	2214139,47
99	735911,80	2214030,96
100	736055,97	2213979,75
101	736298,67	2213892,75
102	736685,58	2213714,35
103	736818,67	2213638,87
104	737042,57	2213511,05
105	737392,63	2213268,17
106	737510,59	2213170,73
107	737708,90	2213005,97
108	738011,47	2212706,01

Обозначение характерных точек границ	Координаты МСК-14 зона 2	
	X	Y
109	738110,72	2212589,56
110	738277,39	2212392,86
111	738523,28	2212044,92
112	738600,80	2211913,00
113	738730,80	2211690,36
114	738912,53	2211304,98
115	738965,96	2211161,62
116	739055,32	2210919,78
117	739167,13	2210509,73
118	739194,50	2210361,47
Сектор 16		
Набс от 485,00 м до 490,00 м		
1	738997,71	2210326,37
2	738970,92	2210471,50
3	738927,65	2210631,38
4	738864,63	2210859,29
5	738807,83	2211013,73
6	738725,19	2211235,27
7	738655,14	2211384,17
8	738553,51	2211597,67
9	738470,74	2211739,90
10	738350,89	2211943,73
11	738256,05	2212078,20
12	738118,90	2212270,80
13	738012,70	2212396,51
14	737859,28	2212576,42
15	737742,52	2212692,39
16	737574,00	2212858,25
17	737447,59	2212963,59
18	737265,25	2213114,13
19	737130,14	2213208,06
20	736935,38	2213342,13
21	736792,60	2213423,93
22	736586,89	2213540,53
23	736437,52	2213609,57
24	736222,43	2213707,79
25	736067,61	2213763,55
26	735844,80	2213842,65
27	735685,70	2213884,70
28	735456,83	2213944,08

Обозначение характерных точек границ	Координаты МСК-14 зона 2	
	X	Y
29	735294,68	2213972,11
30	735061,51	2214011,32
31	734897,53	2214025,10
32	734661,82	2214043,85
33	734462,27	2214043,00
34	734272,35	2214041,40
35	732206,38	2213934,60
36	731220,39	2213883,17
37	730948,33	2213864,28
38	730768,80	2213851,04
39	730544,93	2213815,51
40	730358,93	2213785,08
41	729966,84	2213685,06
42	729583,12	2213550,25
43	729212,81	2213382,06
44	728858,82	2213181,80
45	728833,24	2213164,89
46	728525,65	2212952,26
47	728210,69	2212691,61
48	728064,14	2212546,90
49	727924,66	2212408,50
50	727825,06	2212291,88
51	727657,65	2212093,36
52	727491,49	2211857,31
53	727430,81	2211770,89
54	727418,94	2211753,68
55	727314,17	2211571,90
56	727223,08	2211414,19
57	727126,32	2211208,24
58	727050,76	2211045,80
59	726956,90	2210788,69
60	726912,42	2210665,60
61	726805,82	2210266,51
62	726736,76	2209866,11
63	726722,31	2209697,79
64	726622,62	2209705,00
65	726637,61	2209879,22
66	726708,14	2210288,05
67	726814,81	2210689,63
68	726956,54	2211080,21

Обозначение характерных точек границ	Координаты МСК-14 зона 2	
	X	Y
69	727132,24	2211456,74
70	727334,32	2211807,03
71	727345,95	2211823,97
72	727427,11	2211939,57
73	727582,78	2212159,60
74	727751,60	2212359,82
75	727851,39	2212476,57
76	728046,07	2212669,83
77	728146,96	2212768,57
78	728366,21	2212950,75
79	728463,30	2213030,64
80	728801,63	2213264,20
81	728886,29	2213312,24
82	729173,50	2213473,95
83	729359,29	2213558,67
84	729543,21	2213642,11
85	729706,59	2213699,78
86	729944,20	2213782,39
87	730150,35	2213835,26
88	730335,64	2213882,48
89	730428,35	2213897,68
90	730759,48	2213950,53
91	730940,07	2213963,88
92	731220,03	2213983,33
93	734267,67	2214141,33
94	734470,92	2214143,01
95	734666,10	2214143,78
96	735009,41	2214116,53
97	735074,47	2214110,50
98	735414,10	2214053,44
99	735478,39	2214041,76
100	735811,76	2213955,31
101	735874,78	2213938,07
102	736199,35	2213822,89
103	736260,62	2213800,24
104	736573,92	2213657,21
105	736632,99	2213629,29
106	736932,63	2213459,51
107	736989,04	2213426,55
108	737272,74	2213231,29

Обозначение характерных точек границ	Координаты МСК-14 зона 2	
	X	Y
109	737326,08	2213193,54
110	737591,68	2212974,30
111	737641,51	2212932,05
112	737886,99	2212690,50
113	737932,95	2212644,07
114	738156,46	2212382,04
115	738198,19	2212331,77
116	738398,01	2212051,26
117	738435,21	2211997,55
118	738609,81	2211700,69
119	738642,19	2211643,94
120	738790,26	2211332,99
121	738817,57	2211273,63
122	738937,97	2210950,96
123	738960,00	2210889,45
124	739052,00	2210556,88
125	739068,13	2210495,51
126	739096,11	2210343,92
Сектор 17		
Набс от 480,00 м до 485,00 м		
1	738899,31	2210308,82
2	738873,40	2210449,12
3	738806,14	2210695,57
4	738769,42	2210828,51
5	738681,19	2211067,08
6	738633,03	2211196,30
7	738524,34	2211426,28
8	738465,10	2211550,82
9	738336,78	2211770,45
10	738266,91	2211889,35
11	738119,93	2212096,95
12	738039,97	2212209,31
13	737875,46	2212403,32
14	737786,00	2212508,28
15	737605,21	2212687,22
16	737506,95	2212783,98
17	737311,25	2212946,48
18	737204,92	2213034,31
19	736995,82	2213179,13
20	736882,24	2213257,36

Обозначение характерных точек границ	Координаты МСК-14 зона 2	
	X	Y
21	736661,30	2213383,41
22	736541,34	2213451,44
23	736310,26	2213557,75
24	736184,82	2213615,07
25	735945,35	2213700,83
26	735815,40	2213747,01
27	735569,37	2213811,57
28	735435,89	2213846,25
29	735185,16	2213889,13
30	735049,17	2213912,03
31	734795,66	2213932,90
32	734658,19	2213943,86
33	734277,42	2213941,48
34	732376,61	2213843,30
35	731221,61	2213783,07
36	730906,30	2213761,02
37	730780,14	2213751,69
38	730509,38	2213708,47
39	730387,29	2213688,48
40	730119,15	2213620,92
41	730001,57	2213590,80
42	729740,45	2213499,80
43	729625,98	2213459,40
44	729403,50	2213359,13
45	729261,83	2213294,59
46	729180,93	2213249,73
47	728910,45	2213096,22
48	728684,00	2212940,19
49	728588,95	2212874,51
50	728322,63	2212654,62
51	728273,83	2212614,08
52	728009,16	2212351,45
53	727989,25	2212331,62
54	727736,93	2212032,36
55	727570,23	2211795,50
56	727515,02	2211716,87
57	727503,58	2211700,34
58	727377,22	2211481,21
59	727311,43	2211367,33
60	727198,35	2211126,11

Обозначение характерных точек границ	Координаты МСК-14 зона 2	
	X	Y
61	727142,89	2211006,87
62	727050,49	2210753,60
63	727006,86	2210632,92
64	726950,81	2210423,94
65	726903,95	2210246,62
66	726836,22	2209854,81
67	726822,01	2209690,57
68	726722,31	2209697,79
69	726736,76	2209866,11
70	726805,82	2210266,51
71	726912,42	2210665,60
72	726956,90	2210788,69
73	727050,76	2211045,80
74	727126,32	2211208,24
75	727223,08	2211414,19
76	727314,17	2211571,90
77	727418,94	2211753,68
78	727430,81	2211770,89
79	727491,49	2211857,31
80	727657,65	2212093,36
81	727825,06	2212291,88
82	727924,66	2212408,50
83	728064,14	2212546,90
84	728210,69	2212691,61
85	728525,65	2212952,26
86	728833,24	2213164,89
87	728858,82	2213181,80
88	729212,81	2213382,06
89	729583,12	2213550,25
90	729966,84	2213685,06
91	730358,93	2213785,08
92	730544,93	2213815,51
93	730768,80	2213851,04
94	730948,33	2213864,28
95	731220,39	2213883,17
96	732206,38	2213934,60
97	734272,35	2214041,40
98	734462,27	2214043,00
99	734661,82	2214043,85
100	734897,53	2214025,10

Обозначение характерных точек границ	Координаты МСК-14 зона 2	
	X	Y
101	735061,51	2214011,32
102	735294,68	2213972,11
103	735456,83	2213944,08
104	735685,70	2213884,70
105	735844,80	2213842,65
106	736067,61	2213763,55
107	736222,43	2213707,79
108	736437,52	2213609,57
109	736586,89	2213540,53
110	736792,60	2213423,93
111	736935,38	2213342,13
112	737130,14	2213208,06
113	737265,25	2213114,13
114	737447,59	2212963,59
115	737574,00	2212858,25
116	737742,52	2212692,39
117	737859,28	2212576,42
118	738012,70	2212396,51
119	738118,90	2212270,80
120	738256,05	2212078,20
121	738350,89	2211943,73
122	738470,74	2211739,90
123	738553,51	2211597,67
124	738655,14	2211384,17
125	738725,19	2211235,27
126	738807,83	2211013,73
127	738864,63	2210859,29
128	738927,65	2210631,38
129	738970,92	2210471,50
130	738997,71	2210326,37
Сектор 18		
Набс от 475,00 м до 480,00 м		
1	738800,91	2210291,27
2	738775,60	2210428,21
3	738696,05	2210718,62
4	738674,32	2210797,33
5	738569,51	2211080,44
6	738541,00	2211156,96
7	738411,91	2211429,86
8	738376,84	2211503,60

Обозначение характерных точек границ	Координаты МСК-14 зона 2	
	X	Y
9	738224,47	2211764,21
10	738183,11	2211834,62
11	738008,59	2212080,96
12	737961,25	2212147,49
13	737765,94	2212377,68
14	737712,98	2212439,84
15	737498,34	2212652,13
16	737440,16	2212709,43
17	737207,85	2212902,21
18	737144,89	2212954,22
19	736896,67	2213126,01
20	736829,41	2213172,34
21	736567,15	2213321,85
22	736496,13	2213362,15
23	736221,83	2213488,22
24	736147,56	2213522,17
25	735863,33	2213623,86
26	735786,38	2213651,22
27	735494,36	2213727,75
28	735415,33	2213748,29
29	735117,75	2213799,08
30	735037,23	2213812,65
31	734736,35	2213837,32
32	734654,96	2213843,82
33	734281,87	2213841,57
34	733832,18	2213819,05
35	731180,30	2213680,75
36	730886,31	2213659,27
37	730792,06	2213652,37
38	730742,55	2213645,29
39	730508,37	2213607,01
40	730406,36	2213590,35
41	730119,74	2213517,85
42	730030,66	2213495,09
43	729748,36	2213396,56
44	729663,36	2213366,62
45	729388,67	2213242,51
46	729308,86	2213206,18
47	729046,21	2213058,28
48	728969,92	2213015,03

Обозначение характерных точек границ	Координаты МСК-14 зона 2	
	X	Y
49	728718,95	2212842,81
50	728649,22	2212794,67
51	728414,44	2212600,95
52	728349,24	2212546,83
53	728130,09	2212330,70
54	728072,35	2212273,43
55	727934,35	2212111,35
56	727815,36	2211970,35
57	727600,00	2211663,96
58	727588,18	2211646,92
59	727439,63	2211389,39
60	727400,85	2211322,25
61	727305,94	2211120,43
62	727233,84	2210965,45
63	727138,39	2210702,73
64	727101,68	2210601,22
65	727028,88	2210328,08
66	727001,66	2210225,16
67	726935,56	2209842,82
68	726921,70	2209683,36
69	726822,01	2209690,57
70	726836,22	2209854,81
71	726903,95	2210246,62
72	726950,81	2210423,94
73	727006,86	2210632,92
74	727050,49	2210753,60
75	727142,89	2211006,87
76	727198,35	2211126,11
77	727311,43	2211367,33
78	727377,22	2211481,21
79	727503,58	2211700,34
80	727515,02	2211716,87
81	727570,23	2211795,50
82	727736,93	2212032,36
83	727989,25	2212331,62
84	728009,16	2212351,45
85	728273,83	2212614,08
86	728322,63	2212654,62
87	728588,95	2212874,51
88	728684,00	2212940,19

Обозначение характерных точек границ	Координаты МСК-14 зона 2	
	X	Y
89	728910,45	2213096,22
90	729180,93	2213249,73
91	729261,83	2213294,59
92	729403,50	2213359,13
93	729625,98	2213459,40
94	729740,45	2213499,80
95	730001,57	2213590,80
96	730119,15	2213620,92
97	730387,29	2213688,48
98	730509,38	2213708,47
99	730780,14	2213751,69
100	730906,30	2213761,02
101	731221,61	2213783,07
102	732376,61	2213843,30
103	734277,42	2213941,48
104	734658,19	2213943,86
105	734795,66	2213932,90
106	735049,17	2213912,03
107	735185,16	2213889,13
108	735435,89	2213846,25
109	735569,37	2213811,57
110	735815,40	2213747,01
111	735945,35	2213700,83
112	736184,82	2213615,07
113	736310,26	2213557,75
114	736541,34	2213451,44
115	736661,30	2213383,41
116	736882,24	2213257,36
117	736995,82	2213179,13
118	737204,92	2213034,31
119	737311,25	2212946,48
120	737506,95	2212783,98
121	737605,21	2212687,22
122	737786,00	2212508,28
123	737875,46	2212403,32
124	738039,97	2212209,31
125	738119,93	2212096,95
126	738266,91	2211889,35
127	738336,78	2211770,45
128	738465,10	2211550,82

Обозначение характерных точек границ	Координаты МСК-14 зона 2	
	X	Y
129	738524,34	2211426,28
130	738633,03	2211196,30
131	738681,19	2211067,08
132	738769,42	2210828,51
133	738806,14	2210695,57
134	738873,40	2210449,12
135	738899,31	2210308,82
Сектор 19		
Набс от 470,00 м до 475,00 м		
1	738702,52	2210273,72
2	738800,91	2210291,27
3	738775,60	2210428,21
4	738696,05	2210718,62
5	738674,32	2210797,33
6	738569,51	2211080,44
7	738541,00	2211156,96
8	738411,91	2211429,86
9	738376,84	2211503,60
10	738224,47	2211764,21
11	738183,11	2211834,62
12	738008,59	2212080,96
13	737961,25	2212147,49
14	737765,94	2212377,68
15	737712,98	2212439,84
16	737498,34	2212652,13
17	737440,16	2212709,43
18	737207,85	2212902,21
19	737144,89	2212954,22
20	736896,67	2213126,01
21	736829,41	2213172,34
22	736567,15	2213321,85
23	736496,13	2213362,15
24	736221,83	2213488,22
25	736147,56	2213522,17
26	735863,33	2213623,86
27	735786,38	2213651,22
28	735494,36	2213727,75
29	735415,33	2213748,29
30	735117,75	2213799,08
31	735037,23	2213812,65

Обозначение характерных точек границ	Координаты МСК-14 зона 2	
	X	Y
32	734736,35	2213837,32
33	734654,96	2213843,82
34	734281,87	2213841,57
35	733832,18	2213819,05
36	731180,30	2213680,75
37	730886,31	2213659,27
38	730792,06	2213652,37
39	730742,55	2213645,29
40	730508,37	2213607,01
41	730406,36	2213590,35
42	730119,74	2213517,85
43	730030,66	2213495,09
44	729748,36	2213396,56
45	729663,36	2213366,62
46	729388,67	2213242,51
47	729308,86	2213206,18
48	729046,21	2213058,28
49	728969,92	2213015,03
50	728718,95	2212842,81
51	728649,22	2212794,67
52	728414,44	2212600,95
53	728349,24	2212546,83
54	728130,09	2212330,70
55	728072,35	2212273,43
56	727934,35	2212111,35
57	727815,36	2211970,35
58	727600,00	2211663,96
59	727588,18	2211646,92
60	727439,63	2211389,39
61	727400,85	2211322,25
62	727305,94	2211120,43
63	727233,84	2210965,45
64	727138,39	2210702,73
65	727101,68	2210601,22
66	727028,88	2210328,08
67	727001,66	2210225,16
68	726935,56	2209842,82
69	726921,70	2209683,36
70	726853,69	2209688,28
71	726919,84	2208419,59

Обозначение характерных точек границ	Координаты МСК-14 зона 2	
	X	Y
72	726986,97	2208431,56
73	727012,43	2208295,44
74	727096,31	2207992,80
75	727116,60	2207920,21
76	727227,75	2207624,20
77	727253,52	2207555,95
78	727373,69	2207305,52
79	727420,25	2207209,22
80	727579,42	2206940,50
81	727619,57	2206873,33
82	727801,98	2206619,83
83	727847,06	2206557,64
84	728052,09	2206320,19
85	728104,45	2206259,91
86	728335,27	2206036,74
87	728383,22	2205990,52
88	728627,08	2205793,10
89	728686,92	2205744,85
90	728948,14	2205569,35
91	729010,00	2205527,93
92	729285,72	2205376,21
93	729350,99	2205340,41
94	729648,36	2205209,60
95	729704,53	2205185,02
96	730067,67	2205062,14
97	730362,33	2204989,91
98	730455,61	2204967,45
99	730771,67	2204920,17
100	730771,67	2204920,17
101	730839,02	2204910,17
102	730894,24	2204906,14
103	731137,56	2204892,07
104	731228,94	2204886,66
105	731583,70	2204896,89
106	734695,32	2205058,22
107	735011,75	2205087,60
108	735088,54	2205094,92
109	735390,02	2205149,75
110	735465,88	2205163,74
111	735761,42	2205244,63

Обозначение характерных точек границ	Координаты МСК-14 зона 2	
	X	Y
112	735835,78	2205265,17
113	736123,14	2205371,52
114	736195,42	2205398,47
115	736472,43	2205529,45
116	736542,09	2205562,60
117	736806,62	2205717,23
118	736873,12	2205756,32
119	737123,18	2205933,42
120	737186,01	2205978,15
121	737416,45	2206173,62
122	737478,61	2206226,59
123	737690,91	2206441,23
124	737748,21	2206499,41
125	737940,99	2206731,73
126	737993,01	2206794,68
127	738201,50	2207096,28
128	738217,45	2207119,49
129	738360,65	2207372,44
130	738400,94	2207443,47
131	738527,02	2207717,77
132	738560,97	2207792,05
133	738662,67	2208076,30
134	738690,01	2208153,24
135	738766,55	2208445,26
136	738787,08	2208524,31
137	738851,37	2208902,39
138	738864,95	2209061,98
139	738765,26	2209069,36
140	738752,17	2208915,22
141	738689,17	2208545,13
142	738670,89	2208474,58
143	738594,29	2208182,52
144	738569,92	2208113,83
145	738468,17	2207829,56
146	738437,91	2207763,25
147	738311,75	2207488,93
148	738275,84	2207425,51
149	738132,62	2207172,53
150	738117,43	2207150,41
151	737913,07	2206854,94

Обозначение характерных точек границ	Координаты МСК-14 зона 2	
	X	Y
152	737866,69	2206798,72
153	737673,83	2206566,39
154	737622,72	2206514,44
155	737410,35	2206299,81
156	737354,91	2206252,50
157	737125,35	2206057,70
158	737045,38	2206000,71
159	736819,62	2205840,86
160	736734,98	2205791,05
161	736496,16	2205651,47
162	736407,50	2205609,24
163	736157,42	2205491,01
164	736065,42	2205456,66
165	735805,97	2205360,67
166	735711,33	2205334,47
167	735711,33	2205334,47
168	735444,51	2205261,46
169	735347,95	2205243,61
170	735075,78	2205194,14
171	734978,03	2205184,77
172	734692,28	2205158,24
173	731575,65	2204996,66
174	731231,62	2204986,70
175	731180,45	2204989,72
176	730851,93	2205009,35
177	730801,22	2205016,88
178	730474,63	2205065,77
179	730425,89	2205077,47
180	730104,91	2205155,04
181	730057,38	2205171,00
182	729744,51	2205276,66
183	729698,58	2205296,76
184	729396,28	2205429,65
185	729352,31	2205453,75
186	729062,94	2205612,84
187	729017,20	2205643,45
188	728747,11	2205824,79
189	728704,26	2205859,32
190	728450,44	2206064,64
191	728405,05	2206108,33

Обозначение характерных точек границ	Координаты МСК-14 зона 2	
	X	Y
192	728176,95	2206328,97
193	728135,61	2206376,51
194	727927,90	2206616,46
195	727890,93	2206667,46
196	727705,24	2206924,83
197	727672,93	2206978,90
198	727510,72	2207251,67
199	727483,32	2207308,39
200	727345,47	2207595,56
201	727312,19	2207683,48
202	727211,67	2207951,59
203	727185,62	2208044,53
204	727109,81	2208318,42
205	727040,76	2208693,31
206	727015,32	2208956,60
207	727005,20	2209071,64
208	727004,65	2209144,31
209	727003,24	2209451,97
210	727009,17	2209525,13
211	727034,95	2209831,14
212	727099,39	2210203,66
213	727115,27	2210263,70
214	727197,90	2210573,23
215	727223,03	2210642,80
216	727327,95	2210930,65
217	727360,84	2211001,41
218	727489,55	2211275,93
219	727584,97	2211441,30
220	727672,85	2211593,64
221	727684,59	2211610,54
222	727895,46	2211910,31
223	728069,83	2212116,97
224	728145,27	2212204,97
225	728203,22	2212262,48
226	728416,56	2212472,80
227	728590,54	2212617,32
228	728709,78	2212715,02
229	728908,16	2212852,08
230	729023,27	2212930,37
231	729244,45	2213055,86

Обозначение характерных точек границ	Координаты МСК-14 зона 2	
	X	Y
232	729354,58	2213117,17
233	729599,34	2213228,69
234	729697,07	2213272,58
235	729780,18	2213301,82
236	730060,83	2213399,63
237	730346,63	2213472,78
238	730428,82	2213492,74
239	730739,46	2213543,50
240	730804,34	2213553,06
241	731149,90	2213578,45
242	731222,45	2213582,76
243	733307,06	2213691,48
244	734287,09	2213741,66
245	734651,45	2213743,78
246	734724,10	2213738,02
247	735025,01	2213713,30
248	735096,89	2213701,24
249	735394,50	2213650,38
250	735465,05	2213632,10
251	735757,10	2213555,49
252	735825,79	2213531,13
253	736110,06	2213429,36
254	736176,36	2213399,11
255	736450,67	2213272,96
256	736514,08	2213237,04
257	736776,36	2213087,46
258	736836,40	2213046,15
259	737084,64	2212874,28
260	737140,86	2212827,91
261	737373,17	2212635,05
262	737425,13	2212583,94
263	737639,76	2212371,58
264	737687,06	2212316,13
265	737882,36	2212085,87
266	737924,66	2212026,52
267	738099,14	2211780,12
268	738136,10	2211717,30
269	738288,45	2211456,62
270	738319,80	2211390,83
271	738448,85	2211117,86

Обозначение характерных точек границ	Координаты МСК-14 зона 2	
	X	Y
272	738474,34	2211049,59
273	738579,11	2210766,41
274	738598,55	2210696,17
275	738678,2	2210405,14
Сектор 20 Набс от 465,00 м до 470,00 м		
1	738604,11	2210256,17
2	738580,65	2210382,99
3	738483,80	2210736,04
4	738356,54	2211079,30
5	738199,86	2211410,16
6	738014,94	2211726,11
7	737803,18	2212024,74
8	737566,21	2212303,77
9	737305,81	2212561,09
10	737023,98	2212794,74
11	736722,87	2213002,93
12	736404,74	2213184,09
13	736072,05	2213336,83
14	735727,31	2213460,00
15	735373,15	2213552,65
16	735012,25	2213614,09
17	734647,39	2213643,82
18	734290,41	2213641,73
19	734266,36	2213641,38
20	731223,62	2213482,63
21	731036,05	2213469,88
22	730816,69	2213453,81
23	730700,48	2213435,82
24	730450,78	2213395,11
25	730313,20	2213361,03
26	730088,76	2213303,66
27	729994,71	2213271,49
28	729738,87	2213181,32
29	729662,54	2213147,66
30	729400,33	2213028,23
31	729371,28	2213012,88
32	729077,49	2212846,27
33	728782,06	2212643,52
34	728760,75	2212628,76

Обозначение характерных точек границ	Координаты МСК-14 зона 2	
	X	Y
35	728483,91	2212398,84
36	728292,43	2212210,24
37	728212,83	2212131,30
38	727978,61	2211853,78
39	727768,59	2211556,28
40	727757,51	2211540,34
41	727602,33	2211271,43
42	727575,08	2211224,30
43	727420,74	2210893,16
44	727338,23	2210667,58
45	727292,34	2210540,47
46	727197,09	2210182,02
47	727133,74	2209815,89
48	727103,12	2209447,02
49	727105,13	2209076,29
50	727139,93	2208706,29
51	727207,26	2208341,10
52	727307,03	2207981,77
53	727437,82	2207633,98
54	727598,85	2207299,13
55	727788,86	2206979,83
56	728006,37	2206678,58
57	728249,66	2206397,75
58	728516,83	2206139,53
59	728805,80	2205905,95
60	729114,29	2205698,85
61	729439,88	2205519,83
62	729780,03	2205370,30
63	730132,07	2205251,45
64	730491,45	2205164,61
65	730861,70	2205109,06
66	731085,86	2205095,31
67	731233,78	2205086,80
68	731566,76	2205096,42
69	734688,34	2205258,22
70	735060,97	2205293,15
71	735421,13	2205358,80
72	735774,19	2205455,60
73	736117,48	2205582,81
74	736448,37	2205739,44

Обозначение характерных точек границ	Координаты МСК-14 зона 2	
	X	Y
75	736764,36	2205924,32
76	737063,02	2206136,04
77	737342,55	2206373,36
78	737599,87	2206633,77
79	737833,52	2206915,60
80	738033,30	2207204,47
81	738047,79	2207225,55
82	738222,88	2207534,85
83	738375,63	2207867,56
84	738498,79	2208212,32
85	738591,44	2208566,49
86	738652,84	2208927,18
87	738665,59	2209076,75
88	738765,26	2209069,36
89	738752,17	2208915,22
90	738689,17	2208545,13
91	738670,89	2208474,58
92	738594,29	2208182,52
93	738569,92	2208113,83
94	738468,17	2207829,56
95	738437,91	2207763,25
96	738311,75	2207488,93
97	738275,84	2207425,51
98	738132,62	2207172,53
99	738117,43	2207150,41
100	737913,07	2206854,94
101	737866,69	2206798,72
102	737673,83	2206566,39
103	737622,72	2206514,44
104	737410,35	2206299,81
105	737354,91	2206252,50
106	737125,35	2206057,70
107	737045,38	2206000,71
108	736819,62	2205840,86
109	736734,98	2205791,05
110	736496,16	2205651,47
111	736407,50	2205609,24
112	736157,42	2205491,01
113	736065,42	2205456,66
114	735805,97	2205360,67

Обозначение характерных точек границ	Координаты МСК-14 зона 2	
	X	Y
115	735711,33	2205334,47
116	735444,51	2205261,46
117	735347,95	2205243,61
118	735075,78	2205194,14
119	734978,03	2205184,77
120	734692,28	2205158,24
121	731575,65	2204996,66
122	731231,62	2204986,70
123	731180,45	2204989,72
124	730851,93	2205009,35
125	730801,22	2205016,88
126	730474,63	2205065,77
127	730425,89	2205077,47
128	730104,91	2205155,04
129	730057,38	2205171,00
130	729744,51	2205276,66
131	729698,58	2205296,76
132	729396,28	2205429,65
133	729352,31	2205453,75
134	729062,94	2205612,84
135	729017,20	2205643,45
136	728747,11	2205824,79
137	728704,26	2205859,32
138	728450,44	2206064,64
139	728405,05	2206108,33
140	728176,95	2206328,97
141	728135,61	2206376,51
142	727927,90	2206616,46
143	727890,93	2206667,46
144	727705,24	2206924,83
145	727672,93	2206978,9
146	727510,72	2207251,67
147	727483,32	2207308,39
148	727345,47	2207595,56
149	727312,19	2207683,48
150	727211,67	2207951,59
151	727185,62	2208044,53
152	727109,81	2208318,42
153	727040,76	2208693,31
154	727015,32	2208956,60

Обозначение характерных точек границ	Координаты МСК-14 зона 2	
	X	Y
155	727005,20	2209071,64
156	727004,65	2209144,31
157	727003,24	2209451,97
158	727009,17	2209525,13
159	727034,95	2209831,14
160	727099,39	2210203,66
161	727115,27	2210263,70
162	727197,90	2210573,23
163	727223,03	2210642,80
164	727327,95	2210930,65
165	727360,84	2211001,41
166	727489,55	2211275,93
167	727584,97	2211441,30
168	727672,85	2211593,64
169	727684,59	2211610,54
170	727895,46	2211910,31
171	728069,83	2212116,97
172	728145,27	2212204,97
173	728203,22	2212262,48
174	728416,56	2212472,80
175	728590,54	2212617,32
176	728709,78	2212715,02
177	728908,16	2212852,08
178	729023,27	2212930,37
179	729244,45	2213055,86
180	729354,58	2213117,17
181	729599,34	2213228,69
182	729697,07	2213272,58
183	729780,18	2213301,82
184	730060,83	2213399,63
185	730346,63	2213472,78
186	730428,82	2213492,74
187	730739,46	2213543,50
188	730804,34	2213553,06
189	731149,90	2213578,45
190	731222,45	2213582,76
191	733307,06	2213691,48
192	734287,09	2213741,66
193	734651,45	2213743,78
194	734724,10	2213738,02

Обозначение характерных точек границ	Координаты МСК-14 зона 2	
	X	Y
195	735025,01	2213713,30
196	735096,89	2213701,24
197	735394,50	2213650,38
198	735465,05	2213632,10
199	735757,10	2213555,49
200	735825,79	2213531,13
201	736110,06	2213429,36
202	736176,36	2213399,11
203	736450,67	2213272,96
204	736514,08	2213237,04
205	736776,36	2213087,46
206	736836,40	2213046,15
207	737084,64	2212874,28
208	737140,86	2212827,91
209	737373,17	2212635,05
210	737425,13	2212583,94
211	737639,76	2212371,58
212	737687,06	2212316,13
213	737882,36	2212085,87
214	737924,66	2212026,52
215	738099,14	2211780,12
216	738136,10	2211717,30
217	738288,45	2211456,62
218	738319,80	2211390,83
219	738448,85	2211117,86
220	738474,34	2211049,59
221	738579,11	2210766,41
222	738598,55	2210696,17
223	738678,2	2210405,14
224	738702,52	2210273,72
Сектор 21		
Набс от 460,00 м до 465,00 м		
1	738505,72	2210238,62
2	738483,22	2210360,19
3	738388,66	2210705,07
4	738264,48	2211040,16
5	738111,55	2211363,14
6	737931,07	2211671,57
7	737724,38	2211963,10
8	737493,07	2212235,50

Обозначение характерных точек границ	Координаты МСК-14 зона 2	
	X	Y
9	737238,91	2212486,70
10	736963,82	2212714,80
11	736669,90	2212918,05
12	736359,38	2213094,92
13	736034,62	2213244,05
14	735698,11	2213364,31
15	735352,40	2213454,78
16	735000,11	2213514,78
17	734643,94	2213543,83
18	734306,05	2213541,92
19	731223,89	2213382,47
20	730828,79	2213354,52
21	730470,60	2213297,10
22	730118,90	2213208,24
23	729776,42	2213088,62
24	729445,87	2212939,18
25	729129,83	2212761,08
26	728830,80	2212555,73
27	728551,09	2212324,73
28	728292,89	2212069,90
29	728058,26	2211793,24
30	727857,45	2211508,92
31	727842,75	2211487,95
32	727666,81	2211183,22
33	727513,05	2210854,65
34	727388,96	2210513,78
35	727295,50	2210163,25
36	727233,41	2209805,84
37	727203,17	2209444,35
38	727205,04	2209081,80
39	727239,07	2208719,49
40	727304,73	2208363,61
41	727402,20	2208012,58
42	727529,92	2207673,03
43	727687,17	2207346,11
44	727872,72	2207034,37
45	728085,11	2206740,28
46	728322,69	2206466,11
47	728583,58	2206214,04
48	728865,75	2205986,03

Обозначение характерных точек границ	Координаты МСК-14 зона 2	
	X	Y
49	729166,98	2205783,87
50	729484,91	2205609,15
51	729817,04	2205463,23
52	730160,79	2205347,26
53	730513,44	2205262,15
54	730872,24	2205208,57
55	731234,37	2205186,92
56	731562,92	2205196,33
57	734683,63	2205358,16
58	735049,13	2205392,43
59	735400,69	2205456,67
60	735745,31	2205551,31
61	736080,35	2205675,63
62	736403,30	2205828,68
63	736711,68	2206009,29
64	737003,13	2206216,09
65	737274,27	2206446,49
66	737525,49	2206700,66
67	737753,58	2206975,77
68	737945,82	2207253,67
69	737962,96	2207278,59
70	738133,71	2207580,23
71	738282,84	2207904,99
72	738403,09	2208241,51
73	738493,56	2208587,23
74	738553,55	2208939,52
75	738565,92	2209084,13
76	738665,59	2209076,75
77	738652,84	2208927,18
78	738591,44	2208566,49
79	738498,79	2208212,32
80	738375,63	2207867,56
81	738222,88	2207534,85
82	738047,79	2207225,55
83	738033,30	2207204,47
84	737833,52	2206915,60
85	737599,87	2206633,77
86	737342,55	2206373,36
87	737063,02	2206136,04
88	736764,36	2205924,32

Обозначение характерных точек границ	Координаты МСК-14 зона 2	
	X	Y
89	736448,37	2205739,44
90	736117,48	2205582,81
91	735774,19	2205455,60
92	735421,13	2205358,80
93	735060,97	2205293,15
94	734688,34	2205258,22
95	731566,76	2205096,42
96	731233,78	2205086,80
97	731085,86	2205095,31
98	730861,70	2205109,06
99	730491,45	2205164,61
100	730132,07	2205251,45
101	729780,03	2205370,30
102	729439,88	2205519,83
103	729114,29	2205698,85
104	728805,80	2205905,95
105	728516,83	2206139,53
106	728249,66	2206397,75
107	728006,37	2206678,58
108	727788,86	2206979,83
109	727598,85	2207299,13
110	727437,82	2207633,98
111	727307,03	2207981,77
112	727207,26	2208341,10
113	727139,93	2208706,29
114	727105,13	2209076,29
115	727103,12	2209447,02
116	727133,74	2209815,89
117	727197,09	2210182,02
118	727292,34	2210540,47
119	727338,23	2210667,58
120	727420,74	2210893,16
121	727575,08	2211224,30
122	727602,33	2211271,43
123	727757,51	2211540,34
124	727768,59	2211556,28
125	727978,61	2211853,78
126	728212,83	2212131,30
127	728292,43	2212210,24
128	728483,91	2212398,84

Обозначение характерных точек границ	Координаты МСК-14 зона 2	
	X	Y
129	728760,75	2212628,76
130	728782,06	2212643,52
131	729077,49	2212846,27
132	729371,28	2213012,88
133	729400,33	2213028,23
134	729662,54	2213147,66
135	729738,87	2213181,32
136	729994,71	2213271,49
137	730088,76	2213303,66
138	730313,20	2213361,03
139	730450,78	2213395,11
140	730700,48	2213435,82
141	730816,69	2213453,81
142	731036,05	2213469,88
143	731223,62	2213482,63
144	734266,36	2213641,38
145	734290,41	2213641,73
146	734647,39	2213643,82
147	735012,25	2213614,09
148	735373,15	2213552,65
149	735727,31	2213460,00
150	736072,05	2213336,83
151	736404,74	2213184,09
152	736722,87	2213002,93
153	737023,98	2212794,74
154	737305,81	2212561,09
155	737566,21	2212303,77
156	737803,18	2212024,74
157	738014,94	2211726,11
158	738199,86	2211410,16
159	738356,54	2211079,30
160	738483,8	2210736,04
161	738580,65	2210382,99
162	738604,11	2210256,17
Сектор 22		
Набс от 455,25 м до 460,00 м		
1	738471,24	2209091,44
2	738461,01	2208961,77
3	738403,31	2208617,47
4	738315,82	2208279,49

Обозначение характерных точек границ	Координаты МСК-14 зона 2	
	X	Y
5	738199,20	2207950,43
6	738054,35	2207632,79
7	737882,37	2207328,98
8	737684,57	2207041,31
9	737462,44	2206771,98
10	737217,68	2206523,03
11	736952,16	2206296,36
12	736667,88	2206093,69
13	736367,04	2205916,58
14	736051,89	2205766,36
15	735724,85	2205644,18
16	735388,40	2205550,96
17	735045,13	2205487,43
18	734697,60	2205454,06
19	731600,40	2205292,55
20	731246,11	2205281,40
21	730892,22	2205301,64
22	730541,50	2205353,10
23	730196,72	2205435,39
24	729860,57	2205547,86
25	729535,69	2205689,63
26	729224,62	2205859,58
27	728929,81	2206056,38
28	728653,56	2206278,50
29	728398,05	2206524,18
30	728165,27	2206791,49
31	727957,06	2207078,36
32	727775,04	2207382,52
33	727620,65	2207701,60
34	727495,07	2208033,07
35	727399,32	2208374,36
36	727334,14	2208722,77
37	727300,04	2209075,59
38	727297,28	2209430,04
39	727325,89	2209783,34
40	727385,64	2210132,73
41	727476,07	2210475,46
42	727596,45	2210808,85
43	727745,86	2211130,28
44	727923,12	2211437,23

Обозначение характерных точек границ	Координаты МСК-14 зона 2	
	X	Y
45	728126,84	2211727,29
46	728355,42	2211998,2
47	728607,07	2212247,83
48	728879,81	2212474,22
49	729171,52	2212675,58
50	729479,88	2212850,35
51	729802,51	2212997,16
52	730136,85	2213114,85
53	730480,30	2213202,51
54	730830,15	2213259,43
55	731183,67	2213285,19
56	734280,75	2213446,75
57	734629,85	2213449,70
58	734977,86	2213422,23
59	735322,17	2213364,53
60	735660,13	2213277,04
61	735989,19	2213160,42
62	736306,81	2213015,57
63	736610,62	2212843,58
64	736898,28	2212645,78
65	737167,60	2212423,66
66	737416,54	2212178,91
67	737643,21	2211913,39
68	737845,86	2211629,13
69	738022,98	2211328,29
70	738173,20	2211013,16
71	738295,39	2210686,12
72	738388,60	2210349,69
73	738412,24	2210221,94
74	738505,72	2210238,62
75	738483,22	2210360,19
76	738388,66	2210705,07
77	738264,48	2211040,16
78	738111,55	2211363,14
79	737931,07	2211671,57
80	737724,38	2211963,10
81	737493,07	2212235,50
82	737238,91	2212486,70
83	736963,82	2212714,80
84	736669,90	2212918,05

Обозначение характерных точек границ	Координаты МСК-14 зона 2	
	X	Y
85	736359,38	2213094,92
86	736034,62	2213244,05
87	735698,11	2213364,31
88	735352,40	2213454,78
89	735000,11	2213514,78
90	734643,94	2213543,83
91	734306,05	2213541,92
92	731223,89	2213382,47
93	730828,79	2213354,52
94	730470,60	2213297,10
95	730118,90	2213208,24
96	729776,42	2213088,62
97	729445,87	2212939,18
98	729129,83	2212761,08
99	728830,80	2212555,73
100	728551,09	2212324,73
101	728292,89	2212069,90
102	728058,26	2211793,24
103	727857,45	2211508,92
104	727842,75	2211487,95
105	727666,81	2211183,22
106	727513,05	2210854,65
107	727388,96	2210513,78
108	727295,50	2210163,25
109	727233,41	2209805,84
110	727203,17	2209444,35
111	727205,04	2209081,80
112	727239,07	2208719,49
113	727304,73	2208363,61
114	727402,20	2208012,58
115	727529,92	2207673,03
116	727687,17	2207346,11
117	727872,72	2207034,37
118	728085,11	2206740,28
119	728322,69	2206466,11
120	728583,58	2206214,04
121	728865,75	2205986,03
122	729166,98	2205783,87
123	729484,91	2205609,15
124	729817,04	2205463,23

Обозначение характерных точек границ	Координаты МСК-14 зона 2	
	X	Y
125	730160,79	2205347,26
126	730513,44	2205262,15
127	730872,24	2205208,57
128	731234,37	2205186,92
129	731562,92	2205196,33
130	734683,63	2205358,16
131	735049,13	2205392,43
132	735400,69	2205456,67
133	735745,31	2205551,31
134	736080,35	2205675,63
135	736403,30	2205828,68
136	736711,68	2206009,29
137	737003,13	2206216,09
138	737274,27	2206446,49
139	737525,49	2206700,66
140	737753,58	2206975,77
141	737945,82	2207253,67
142	737962,96	2207278,59
143	738133,71	2207580,23
144	738282,84	2207904,99
145	738403,09	2208241,51
146	738493,56	2208587,23
147	738553,55	2208939,52
148	738565,92	2209084,13
Сектор 23		
Набс от 475,00 м до 480,00 м		
1	726888,57	2208414,02
2	726986,97	2208431,56
3	727012,43	2208295,44
4	727096,31	2207992,80
5	727116,60	2207920,21
6	727227,75	2207624,20
7	727253,52	2207555,95
8	727373,69	2207305,52
9	727420,25	2207209,22
10	727579,42	2206940,50
11	727619,57	2206873,33
12	727801,98	2206619,83
13	727847,06	2206557,64
14	728052,09	2206320,19

Обозначение характерных точек границ	Координаты МСК-14 зона 2	
	X	Y
15	728104,45	2206259,91
16	728335,27	2206036,74
17	728383,22	2205990,52
18	728627,08	2205793,10
19	728686,92	2205744,85
20	728948,14	2205569,35
21	729010,00	2205527,93
22	729285,72	2205376,21
23	729350,99	2205340,41
24	729648,36	2205209,60
25	729704,53	2205185,02
26	730067,67	2205062,14
27	730362,33	2204989,91
28	730455,61	2204967,45
29	730771,67	2204920,17
30	730839,02	2204910,17
31	730894,24	2204906,14
32	731137,56	2204892,07
33	731228,94	2204886,66
34	731583,70	2204896,89
35	734695,32	2205058,22
36	735011,75	2205087,6
37	735088,54	2205094,92
38	735390,02	2205149,75
39	735465,88	2205163,74
40	735761,42	2205244,63
41	735835,78	2205265,17
42	736123,14	2205371,52
43	736195,42	2205398,47
44	736472,43	2205529,45
45	736542,09	2205562,6
46	736806,62	2205717,23
47	736873,12	2205756,32
48	737123,18	2205933,42
49	737186,01	2205978,15
50	737416,45	2206173,62
51	737478,61	2206226,59
52	737690,91	2206441,23
53	737748,21	2206499,41
54	737940,99	2206731,73

Обозначение характерных точек границ	Координаты МСК-14 зона 2	
	X	Y
55	737993,01	2206794,68
56	738201,50	2207096,28
57	738217,45	2207119,49
58	738360,65	2207372,44
59	738400,94	2207443,47
60	738527,02	2207717,77
61	738560,97	2207792,05
62	738662,67	2208076,30
63	738690,01	2208153,24
64	738766,55	2208445,26
65	738787,08	2208524,31
66	738851,37	2208902,39
67	738864,95	2209061,98
68	738964,62	2209054,59
69	738950,65	2208890,12
70	738885,04	2208503,74
71	738850,37	2208370,26
72	738785,80	2208124,22
73	738739,64	2207994,27
74	738653,87	2207754,79
75	738596,55	2207629,35
76	738490,24	2207398,26
77	738422,20	2207278,30
78	738302,29	2207066,45
79	738286,19	2207043,06
80	738073,10	2206734,65
81	737985,27	2206628,33
82	737822,76	2206432,62
83	737726,00	2206334,35
84	737547,05	2206153,55
85	737442,10	2206064,09
86	737247,50	2205899,19
87	737165,88	2205841,12
88	736927,48	2205672,29
89	736841,11	2205621,56
90	736588,92	2205474,16
91	736498,45	2205431,14
92	736234,36	2205306,28
93	736140,5	2205271,31
94	735866,53	2205169,94

Обозначение характерных точек границ	Координаты МСК-14 зона 2	
	X	Y
95	735769,97	2205143,28
96	735488,22	2205066,18
97	735389,71	2205048,04
98	735102,30	2204995,79
99	735002,58	2204986,30
100	734701,96	2204958,37
101	734386,98	2204941,95
102	731590,91	2204797,08
103	731227,70	2204786,54
104	730817,57	2204812,36
105	730708,67	2204828,44
106	730435,29	2204869,48
107	730281,47	2204906,44
108	730048,48	2204962,96
109	729892,86	2205015,28
110	729669,94	2205090,94
111	729566,92	2205136,13
112	729307,15	2205250,40
113	729150,39	2205336,33
114	728951,58	2205446,79
115	728887,54	2205489,62
116	728620,38	2205670,17
117	728550,22	2205726,68
118	728313,73	2205918,66
119	728258,19	2205972,19
120	728026,91	2206196,80
121	727974,26	2206257,38
122	727766,85	2206497,95
123	727718,78	2206564,29
124	727534,42	2206820,92
125	727491,56	2206892,69
126	727332,14	2207161,68
127	727296,54	2207235,43
128	727160,09	2207520,47
129	727130,56	2207598,63
130	727020,41	2207893,05
131	726997,46	2207975,14
132	726914,57	2208274,94
Сектор 24		
Набс от 480,00 м до 485,00 м		

Обозначение характерных точек границ	Координаты МСК-14 зона 2	
	X	Y
1	726790,16	2208396,47
2	726888,57	2208414,02
3	726914,57	2208274,94
4	726997,46	2207975,14
5	727020,41	2207893,05
6	727130,56	2207598,63
7	727160,09	2207520,47
8	727296,54	2207235,43
9	727332,14	2207161,68
10	727491,56	2206892,69
11	727534,42	2206820,92
12	727718,78	2206564,29
13	727766,85	2206497,95
14	727974,26	2206257,38
15	728026,91	2206196,80
16	728258,19	2205972,19
17	728313,73	2205918,66
18	728550,22	2205726,68
19	728620,38	2205670,17
20	728887,54	2205489,62
21	728951,58	2205446,79
22	729150,39	2205336,33
23	729307,15	2205250,40
24	729566,92	2205136,13
25	729669,94	2205090,94
26	729892,86	2205015,28
27	730048,48	2204962,96
28	730281,47	2204906,44
29	730435,29	2204869,48
30	730708,67	2204828,44
31	730817,57	2204812,36
32	731227,70	2204786,54
33	731590,91	2204797,08
34	734386,98	2204941,95
35	734701,96	2204958,37
36	735002,58	2204986,30
37	735102,30	2204995,79
38	735389,71	2205048,04
39	735488,22	2205066,18
40	735769,97	2205143,28

Обозначение характерных точек границ	Координаты МСК-14 зона 2	
	X	Y
41	735866,53	2205169,94
42	736140,50	2205271,31
43	736234,36	2205306,28
44	736498,45	2205431,14
45	736588,92	2205474,16
46	736841,11	2205621,56
47	736927,48	2205672,29
48	737165,88	2205841,12
49	737247,50	2205899,19
50	737442,10	2206064,09
51	737547,05	2206153,55
52	737726,00	2206334,35
53	737822,76	2206432,62
54	737985,27	2206628,33
55	738073,01	2206734,65
56	738286,19	2207043,06
57	738302,29	2207066,45
58	738422,20	2207278,30
59	738490,24	2207398,26
60	738596,55	2207629,35
61	738653,87	2207754,79
62	738739,64	2207994,27
63	738785,80	2208124,22
64	738850,37	2208370,26
65	738885,04	2208503,74
66	738950,65	2208890,12
67	738964,62	2209054,59
68	739064,30	2209047,21
69	739050,02	2208878,40
70	738982,88	2208482,81
71	738923,50	2208253,92
72	738881,45	2208094,83
73	738802,35	2207872,00
74	738746,59	2207717,18
75	738648,37	2207502,08
76	738579,33	2207352,71
77	738462,73	2207147,00
78	738387,11	2207013,42
79	738371,29	2206990,39
80	738152,93	2206674,32

Обозначение характерных точек границ	Координаты МСК-14 зона 2	
	X	Y
81	738002,38	2206491,98
82	737897,03	2206365,56
83	737731,16	2206197,04
84	737615,19	2206080,28
85	737435,28	2205926,86
86	737308,81	2205820,12
87	737190,57	2205735,97
88	736981,68	2205588,18
89	736856,55	2205514,65
90	736635,57	2205385,64
91	736504,51	2205323,30
92	736273,13	2205214,03
93	736137,14	2205163,35
94	735897,11	2205074,67
95	735757,22	2205036,03
96	735510,38	2204968,61
97	735367,65	2204942,31
98	735115,87	2204896,66
99	734971,39	2204882,90
100	734705,81	2204858,37
101	734471,30	2204846,17
102	731597,31	2204697,24
103	731226,44	2204686,45
104	731040,27	2204697,46
105	730807,33	2204712,74
106	730731,10	2204724,04
107	730403,49	2204774,39
108	730322,92	2204793,74
109	730008,46	2204871,03
110	729929,92	2204897,43
111	729623,52	2205002,21
112	729545,85	2205036,23
113	729253,30	2205165,98
114	729180,71	2205205,77
115	728897,37	2205362,74
116	728826,99	2205409,88
117	728560,23	2205590,19
118	728492,79	2205644,57
119	728244,51	2205846,53
120	728182,14	2205906,68

Обозначение характерных точек границ	Координаты МСК-14 зона 2	
	X	Y
121	727953,92	2206128,33
122	727893,42	2206198,03
123	727688,13	2206436,16
124	727632,98	2206512,37
125	727451,56	2206764,59
126	727397,29	2206855,59
127	727245,63	2207110,82
128	727165,31	2207277,26
129	727068,09	2207481,03
130	727029,75	2207582,63
131	726926,33	2207858,10
132	726873,51	2208047,01
133	726817,67	2208249,40
Сектор 25 Набс от 485,00 м до 490,00 м		
1	726691,77	2208378,92
2	726790,16	2208396,47
3	726817,67	2208249,40
4	726873,51	2208047,01
5	726926,33	2207858,10
6	727029,75	2207582,63
7	727068,09	2207481,03
8	727165,31	2207277,26
9	727245,63	2207110,82
10	727397,29	2206855,59
11	727451,56	2206764,59
12	727632,98	2206512,37
13	727688,13	2206436,16
14	727893,42	2206198,03
15	727953,92	2206128,33
16	728182,14	2205906,68
17	728244,51	2205846,53
18	728492,79	2205644,57
19	728560,23	2205590,19
20	728826,99	2205409,88
21	728897,37	2205362,74
22	729180,71	2205205,77
23	729253,30	2205165,98
24	729545,85	2205036,23
25	729623,52	2205002,21

Обозначение характерных точек границ	Координаты МСК-14 зона 2	
	X	Y
26	729929,92	2204897,43
27	730008,46	2204871,03
28	730322,92	2204793,74
29	730403,49	2204774,39
30	730731,10	2204724,04
31	730807,33	2204712,74
32	731040,27	2204697,46
33	731226,44	2204686,45
34	731597,31	2204697,24
35	734471,30	2204846,17
36	734705,81	2204858,37
37	734971,39	2204882,90
38	735115,87	2204896,66
39	735367,65	2204942,31
40	735510,38	2204968,61
41	735757,22	2205036,03
42	735897,11	2205074,67
43	736137,14	2205163,35
44	736273,13	2205214,03
45	736504,51	2205323,30
46	736635,57	2205385,64
47	736856,55	2205514,65
48	736981,68	2205588,18
49	737190,57	2205735,97
50	737308,81	2205820,12
51	737435,28	2205926,86
52	737615,19	2206080,28
53	737731,16	2206197,04
54	737897,03	2206365,56
55	738002,38	2206491,98
56	738152,93	2206674,32
57	738371,29	2206990,39
58	738387,11	2207013,42
59	738462,73	2207147,00
60	738579,33	2207352,71
61	738648,37	2207502,08
62	738746,59	2207717,18
63	738802,35	2207872,00
64	738881,45	2208094,83
65	738923,50	2208253,92

Обозначение характерных точек границ	Координаты МСК-14 зона 2	
	X	Y
66	738982,88	2208482,81
67	739050,02	2208878,40
68	739064,30	2209047,21
69	739163,97	2209039,83
70	739149,23	2208865,64
71	739080,55	2208461,25
72	738994,11	2208127,86
73	738976,87	2208064,84
74	738861,70	2207740,26
75	738839,04	2207678,98
76	738696,02	2207365,68
77	738668,09	2207306,61
78	738498,31	2207006,95
79	738471,95	2206960,38
80	738455,94	2206937,08
81	738385,25	2206834,30
82	738232,34	2206613,49
83	738013,09	2206347,88
84	737970,84	2206298,05
85	737729,28	2206052,56
86	737682,84	2206006,60
87	737420,81	2205783,09
88	737371,32	2205741,91
89	737117,58	2205561,18
90	737037,14	2205504,82
91	736768,60	2205346,89
92	736683,56	2205297,76
93	736402,28	2205163,84
94	736313,28	2205122,31
95	736021,39	2205013,41
96	735929,11	2204979,79
97	735628,84	2204896,75
98	735533,99	2204871,30
99	735227,62	2204814,75
100	735130,90	2204797,67
101	734820,78	2204768,02
102	734710,89	2204758,44
103	734461,28	2204745,46
104	731602,92	2204597,39
105	731225,49	2204586,35

Обозначение характерных точек границ	Координаты МСК-14 зона 2	
	X	Y
106	731153,63	2204590,67
107	730808,91	2204611,32
108	730658,47	2204633,74
109	730397,96	2204672,77
110	730256,98	2204706,75
111	729992,19	2204770,89
112	729600,31	2204903,11
113	729477,30	2204957,11
114	729218,15	2205071,13
115	728857,17	2205269,29
116	728802,89	2205305,71
117	728509,05	2205502,93
118	728189,80	2205760,42
119	728161,33	2205787,95
120	727885,69	2206054,34
121	727608,65	2206375,45
122	727544,57	2206464,02
123	727370,46	2206705,34
124	727154,27	2207070,20
125	727105,58	2207171,16
126	726977,14	2207438,83
127	726883,26	2207687,28
128	726830,43	2207829,87
129	726783,35	2207998,32
130	726719,91	2208228,40
Сектор 26		
Набс от 490,00 м до 495,00 м		
1	726593,36	2208361,38
2	726622,65	2208204,67
3	726678,34	2208002,65
4	726736,94	2207793,04
5	726750,09	2207756,76
6	726884,90	2207400,12
7	726906,03	2207354,33
8	727068,58	2207017,65
9	727286,50	2206650,95
10	727340,04	2206575,84
11	727533,46	2206308,74
12	727679,58	2206139,28
13	727809,50	2205989,61

Обозначение характерных точек границ	Координаты МСК-14 зона 2	
	X	Y
14	728117,51	2205691,12
15	728208,44	2205616,92
16	728449,05	2205422,87
17	728678,36	2205268,76
18	728793,68	2205191,44
19	729015,96	2205068,05
20	729167,11	2204985,09
21	729456,22	2204857,24
22	729563,35	2204810,15
23	729904,06	2204695,18
24	729967,18	2204673,85
25	730314,91	2204590,02
26	730379,67	2204574,35
27	730733,45	2204521,56
28	730799,33	2204511,68
29	731153,33	2204490,54
30	731222,89	2204486,33
31	731610,11	2204497,58
32	734410,35	2204642,63
33	734716,90	2204658,55
34	735008,03	2204685,60
35	735134,85	2204697,67
36	735555,87	2204773,69
37	735827,57	2204848,09
38	735950,36	2204882,01
39	736351,77	2205029,98
40	736606,43	2205150,43
41	736721,46	2205205,15
42	737091,08	2205420,59
43	737320,95	2205583,42
44	737424,73	2205657,29
45	737750,61	2205933,02
46	737932,03	2206116,21
47	738039,39	2206225,24
48	738311,85	2206552,81
49	738478,51	2206793,52
50	738540,26	2206883,25
51	738556,77	2206907,34
52	738677,67	2207120,92
53	738753,16	2207254,01

Обозначение характерных точек границ	Координаты МСК-14 зона 2	
	X	Y
54	738931,56	2207640,94
55	739018,56	2207883,63
56	739069,77	2208027,82
57	739178,28	2208439,85
58	739214,30	2208649,17
59	739248,71	2208854,46
60	739263,66	2209032,44
61	739163,97	2209039,83
62	739149,23	2208865,64
63	739080,55	2208461,25
64	738994,11	2208127,86
65	738976,87	2208064,84
66	738861,70	2207740,26
67	738839,04	2207678,98
68	738696,02	2207365,68
69	738668,09	2207306,61
70	738498,31	2207006,95
71	738471,95	2206960,38
72	738455,94	2206937,08
73	738385,25	2206834,30
74	738232,34	2206613,49
75	738013,09	2206347,88
76	737970,84	2206298,05
77	737729,28	2206052,56
78	737682,84	2206006,60
79	737420,81	2205783,09
80	737371,32	2205741,91
81	737117,58	2205561,18
82	737037,14	2205504,82
83	736768,60	2205346,89
84	736683,56	2205297,76
85	736402,28	2205163,84
86	736313,28	2205122,31
87	736021,39	2205013,41
88	735929,11	2204979,79
89	735628,84	2204896,75
90	735533,99	2204871,30
91	735227,62	2204814,75
92	735130,90	2204797,67
93	734820,78	2204768,02

Обозначение характерных точек границ	Координаты МСК-14 зона 2	
	X	Y
94	734710,89	2204758,44
95	734461,28	2204745,46
96	731602,92	2204597,39
97	731225,49	2204586,35
98	731153,63	2204590,67
99	730808,91	2204611,32
100	730658,47	2204633,74
101	730397,96	2204672,77
102	730256,98	2204706,75
103	729992,19	2204770,89
104	729600,31	2204903,11
105	729477,30	2204957,11
106	729218,15	2205071,13
107	728857,17	2205269,29
108	728802,89	2205305,71
109	728509,05	2205502,93
110	728189,80	2205760,42
111	728161,33	2205787,95
112	727885,69	2206054,34
113	727608,65	2206375,45
114	727544,57	2206464,02
115	727370,46	2206705,34
116	727154,27	2207070,20
117	727105,58	2207171,16
118	726977,14	2207438,83
119	726883,26	2207687,28
120	726830,43	2207829,87
121	726783,35	2207998,32
122	726719,91	2208228,40
123	726691,77	2208378,92
Сектор 27		
Набс от 495,00 м до 500,00 м		
1	726494,96	2208343,83
2	726593,36	2208361,38
3	726622,65	2208204,67
4	726678,34	2208002,65
5	726736,94	2207793,04
6	726750,09	2207756,76
7	726884,90	2207400,12
8	726906,03	2207354,33

Обозначение характерных точек границ	Координаты МСК-14 зона 2	
	X	Y
9	727068,58	2207017,65
10	727286,50	2206650,95
11	727340,04	2206575,84
12	727533,46	2206308,74
13	727679,58	2206139,28
14	727809,50	2205989,61
15	728117,51	2205691,12
16	728208,44	2205616,92
17	728449,05	2205422,87
18	728678,36	2205268,76
19	728793,68	2205191,44
20	729015,96	2205068,05
21	729167,11	2204985,09
22	729456,22	2204857,24
23	729563,35	2204810,15
24	729904,06	2204695,18
25	729967,18	2204673,85
26	730314,91	2204590,02
27	730379,67	2204574,35
28	730733,45	2204521,56
29	730799,33	2204511,68
30	731153,33	2204490,54
31	731222,89	2204486,33
32	731610,11	2204497,58
33	734410,35	2204642,63
34	734716,90	2204658,55
35	735008,03	2204685,60
36	735134,85	2204697,67
37	735555,87	2204773,69
38	735827,57	2204848,09
39	735950,36	2204882,01
40	736351,77	2205029,98
41	736606,43	2205150,43
42	736721,46	2205205,15
43	737091,08	2205420,59
44	737320,95	2205583,42
45	737424,73	2205657,29
46	737750,61	2205933,02
47	737932,03	2206116,21
48	738039,39	2206225,24

Обозначение характерных точек границ	Координаты МСК-14 зона 2	
	X	Y
49	738311,85	2206552,81
50	738478,51	2206793,52
51	738540,26	2206883,25
52	738556,77	2206907,34
53	738677,67	2207120,92
54	738753,16	2207254,01
55	738931,56	2207640,94
56	739018,56	2207883,63
57	739069,77	2208027,82
58	739178,28	2208439,85
59	739214,30	2208649,17
60	739248,71	2208854,46
61	739263,77	2209034,11
62	739363,14	2209026,93
63	739373,09	2208836,27
64	739347,41	2208838,77
65	739276,02	2208418,58
66	739166,97	2208002,76
67	739046,55	2207663,43
68	739024,12	2207603,02
69	738844,53	2207212,45
70	738667,02	2206899,19
71	738641,61	2206854,32
72	738625,28	2206830,43
73	738554,68	2206727,90
74	738391,46	2206492,22
75	738116,89	2206161,45
76	737864,34	2205904,80
77	737818,49	2205859,53
78	737489,52	2205580,66
79	737309,68	2205452,64
80	737145,14	2205336,42
81	736771,96	2205118,44
82	736572,62	2205023,59
83	736390,40	2204937,70
84	735985,03	2204787,84
85	735772,25	2204729,05
86	735577,88	2204676,11
87	735152,64	2204598,92
88	734932,88	2204577,97

Обозначение характерных точек границ	Координаты МСК-14 зона 2	
	X	Y
89	734720,84	2204558,57
90	734368,48	2204540,26
91	731617,00	2204397,76
92	731213,91	2204386,65
93	730779,25	2204413,53
94	730465,29	2204460,32
95	730355,63	2204477,25
96	730075,69	2204544,73
97	729927,89	2204581,53
98	729727,04	2204649,26
99	729524,46	2204718,01
100	729276,98	2204826,56
101	729121,73	2204895,94
102	728928,55	2205002,00
103	728748,61	2205101,28
104	728540,43	2205240,77
105	728389,11	2205342,77
106	728207,28	2205489,49
107	728052,33	2205615,09
108	727894,62	2205767,26
109	727739,43	2205917,81
110	727457,34	2206243,42
111	727337,83	2206408,61
112	727201,35	2206598,55
113	726976,85	2206977,78
114	726909,16	2207118,12
115	726792,71	2207361,29
116	726639,13	2207771,61
117	726583,45	2207970,86
118	726525,23	2208181,85
Сектор 28		
Набс от 500,00 м до 505,00 м		
1	726396,57	2208326,29
2	726494,96	2208343,83
3	726525,23	2208181,85
4	726583,45	2207970,86
5	726639,13	2207771,61
6	726792,71	2207361,29
7	726909,16	2207118,12
8	726976,85	2206977,78

Обозначение характерных точек границ	Координаты МСК-14 зона 2	
	X	Y
9	727201,35	2206598,55
10	727337,83	2206408,61
11	727457,34	2206243,42
12	727739,43	2205917,81
13	727894,62	2205767,26
14	728052,33	2205615,09
15	728207,28	2205489,49
16	728389,11	2205342,77
17	728540,43	2205240,77
18	728748,61	2205101,28
19	728928,55	2205002,00
20	729121,73	2204895,94
21	729276,98	2204826,56
22	729524,46	2204718,01
23	729727,04	2204649,26
24	729927,89	2204581,53
25	730075,69	2204544,73
26	730355,63	2204477,25
27	730465,29	2204460,32
28	730779,25	2204413,53
29	731213,91	2204386,65
30	731617,00	2204397,76
31	734368,48	2204540,26
32	734720,84	2204558,57
33	734932,88	2204577,97
34	735152,64	2204598,92
35	735577,88	2204676,11
36	735772,25	2204729,05
37	735985,03	2204787,84
38	736390,40	2204937,70
39	736572,62	2205023,59
40	736771,96	2205118,44
41	737145,14	2205336,42
42	737309,68	2205452,64
43	737489,52	2205580,66
44	737818,49	2205859,53
45	737864,34	2205904,80
46	738116,89	2206161,45
47	738391,46	2206492,22
48	738554,68	2206727,9

Обозначение характерных точек границ	Координаты МСК-14 зона 2	
	X	Y
49	738625,28	2206830,43
50	738641,61	2206854,32
51	738667,02	2206899,19
52	738844,53	2207212,45
53	739024,12	2207603,02
54	739046,55	2207663,43
55	739166,97	2208002,76
56	739276,02	2208418,58
57	739347,41	2208838,77
58	739447,13	2208829,08
59	739373,80	2208397,41
60	739264,34	2207978,26
61	739122,64	2207578,74
62	739113,13	2207557,34
63	739020,93	2207355,52
64	738934,82	2207169,06
65	738726,43	2206801,28
66	738709,29	2206776,17
67	738628,64	2206659,06
68	738471,13	2206431,72
69	738194,78	2206098,09
70	737897,51	2205795,89
71	737879,85	2205780,51
72	737710,99	2205636,57
73	737554,88	2205504,48
74	737199,29	2205252,29
75	736823,08	2205032,06
76	736429,11	2204845,46
77	736020,38	2204693,90
78	735599,99	2204578,54
79	735171,14	2204500,27
80	734725,00	2204458,59
81	734312,16	2204437,14
82	731624,21	2204297,92
83	731327,03	2204289,15
84	731213,53	2204286,51
85	730957,61	2204301,79
86	730770,10	2204313,79
87	730335,51	2204379,24
88	730126,60	2204429,72

Обозначение характерных точек границ	Координаты МСК-14 зона 2	
	X	Y
89	729906,07	2204483,38
90	729708,97	2204549,89
91	729480,59	2204628,05
92	729227,43	2204739,18
93	729076,47	2204806,72
94	728821,40	2204946,77
95	728691,90	2205018,91
96	728321,23	2205269,08
97	728155,36	2205403,00
98	727985,64	2205540,52
99	727852,85	2205668,67
100	727663,00	2205853,35
101	727450,88	2206097,66
102	727377,23	2206183,58
103	727123,14	2206534,77
104	727103,15	2206568,36
105	727002,81	2206736,29
106	726892,87	2206921,74
107	726705,13	2207310,74
108	726694,84	2207337,67
109	726647,92	2207461,96
110	726545,96	2207733,59
111	726433,04	2208137,24
112	726427,76	2208159,28
Сектор 29		
Набс от 505,00 м до 510,00 м		
1	726298,16	2208308,75
2	726396,57	2208326,29
3	726427,76	2208159,28
4	726433,04	2208137,24
5	726545,96	2207733,59
6	726647,92	2207461,96
7	726694,84	2207337,67
8	726705,13	2207310,74
9	726892,87	2206921,74
10	727002,81	2206736,29
11	727103,15	2206568,36
12	727123,14	2206534,77
13	727377,23	2206183,58
14	727450,88	2206097,66

Обозначение характерных точек границ	Координаты МСК-14 зона 2	
	X	Y
15	727663,00	2205853,35
16	727852,85	2205668,67
17	727985,64	2205540,52
18	728155,36	2205403,00
19	728321,23	2205269,08
20	728691,90	2205018,91
21	728821,40	2204946,77
22	729076,47	2204806,72
23	729227,43	2204739,18
24	729480,59	2204628,05
25	729708,97	2204549,89
26	729906,07	2204483,38
27	730126,60	2204429,72
28	730335,51	2204379,24
29	730770,10	2204313,79
30	730957,61	2204301,79
31	731213,53	2204286,51
32	731327,03	2204289,15
33	731624,21	2204297,92
34	734312,16	2204437,14
35	734725,00	2204458,59
36	735171,14	2204500,27
37	735599,99	2204578,54
38	736020,38	2204693,90
39	736429,11	2204845,46
40	736823,08	2205032,06
41	737199,29	2205252,29
42	737554,88	2205504,48
43	737710,99	2205636,57
44	737879,85	2205780,51
45	737897,51	2205795,89
46	738194,78	2206098,09
47	738471,13	2206431,72
48	738628,64	2206659,06
49	738709,29	2206776,17
50	738726,43	2206801,28
51	738934,82	2207169,06
52	739020,93	2207355,52
53	739113,13	2207557,34
54	739122,64	2207578,74

Обозначение характерных точек границ	Координаты МСК-14 зона 2	
	X	Y
55	739264,34	2207978,26
56	739373,80	2208397,41
57	739447,13	2208829,08
58	739546,85	2208819,41
59	739472,11	2208378,36
60	739363,83	2207960,52
61	739356,59	2207939,35
62	739250,41	2207640,24
63	739210,24	2207529,36
64	739031,05	2207136,68
65	739020,25	2207117,07
66	738863,75	2206840,94
67	738811,27	2206748,24
68	738794,16	2206723,13
69	738699,39	2206585,55
70	738552,18	2206372,89
71	738277,45	2206039,97
72	738261,95	2206023,84
73	738039,30	2205797,62
74	737956,04	2205714,11
75	737627,67	2205433,94
76	737610,54	2205421,42
77	737366,40	2205247,57
78	737255,05	2205169,14
79	736884,32	2204950,95
80	736866,22	2204941,89
81	736458,52	2204749,76
82	736248,09	2204671,31
83	736052,72	2204599,14
84	735638,14	2204484,36
85	735618,31	2204480,28
86	735174,78	2204400,22
87	734951,21	2204378,90
88	734732,25	2204358,78
89	734110,85	2204326,46
90	731630,57	2204198,06
91	731352,06	2204189,97
92	731210,81	2204186,49
93	731014,79	2204198,33
94	730753,12	2204215,23

Обозначение характерных точек границ	Координаты МСК-14 зона 2	
	X	Y
95	730433,28	2204263,01
96	730315,34	2204281,25
97	730133,16	2204325,28
98	729869,86	2204390,05
99	729544,23	2204499,81
100	729448,23	2204533,06
101	729043,61	2204710,82
102	729009,04	2204729,86
103	728900,59	2204789,33
104	728645,26	2204929,86
105	728568,10	2204981,69
106	728263,09	2205187,50
107	727953,85	2205436,98
108	727918,92	2205465,97
109	727799,6	2205581,17
110	727594,95	2205779,25
111	727490,54	2205899,64
112	727299,92	2206119,92
113	727209,48	2206245,03
114	727036,12	2206485,31
115	726958,42	2206615,68
116	726805,62	2206872,57
117	726742,04	2207004,55
118	726609,33	2207281,00
119	726492,25	2207591,00
120	726450,77	2207702,85
121	726367,02	2208002,39
122	726330,43	2208136,00
Сектор 30		
Набс от 510,00 м до 515,00 м		
1	726199,77	2208291,2
2	726298,16	2208308,75
3	726330,43	2208136,00
4	726367,02	2208002,39
5	726450,77	2207702,85
6	726492,25	2207591,00
7	726609,33	2207281,00
8	726742,04	2207004,55
9	726805,62	2206872,57
10	726958,42	2206615,68

Обозначение характерных точек границ	Координаты МСК-14 зона 2	
	X	Y
11	727036,12	2206485,31
12	727209,48	2206245,03
13	727299,92	2206119,92
14	727490,54	2205899,64
15	727594,95	2205779,25
16	727799,60	2205581,17
17	727918,92	2205465,97
18	727953,85	2205436,98
19	728263,09	2205187,50
20	728568,10	2204981,69
21	728645,26	2204929,86
22	728900,59	2204789,33
23	729009,04	2204729,86
24	729043,61	2204710,82
25	729448,23	2204533,06
26	729544,23	2204499,81
27	729869,86	2204390,05
28	730133,16	2204325,28
29	730315,34	2204281,25
30	730433,28	2204263,01
31	730753,12	2204215,23
32	731014,79	2204198,33
33	731210,81	2204186,49
34	731352,06	2204189,97
35	731630,57	2204198,06
36	734110,85	2204326,46
37	734732,25	2204358,78
38	734951,21	2204378,90
39	735174,78	2204400,22
40	735618,31	2204480,28
41	735638,14	2204484,36
42	736052,72	2204599,14
43	736248,09	2204671,31
44	736458,52	2204749,76
45	736866,22	2204941,89
46	736884,32	2204950,95
47	737255,05	2205169,14
48	737366,40	2205247,57
49	737610,54	2205421,42
50	737627,67	2205433,94

Обозначение характерных точек границ	Координаты МСК-14 зона 2	
	X	Y
51	737956,04	2205714,11
52	738039,30	2205797,62
53	738261,95	2206023,84
54	738277,45	2206039,97
55	738552,18	2206372,89
56	738699,39	2206585,55
57	738794,16	2206723,13
58	738811,27	2206748,24
59	738863,75	2206840,94
60	739020,25	2207117,07
61	739031,05	2207136,68
62	739210,24	2207529,36
63	739250,41	2207640,24
64	739356,59	2207939,35
65	739363,83	2207960,52
66	739472,11	2208378,36
67	739546,85	2208819,41
68	739646,57	2208809,73
69	739569,94	2208357,44
70	739491,37	2208054,64
71	739455,35	2207918,77
72	739350,69	2207623,97
73	739302,96	2207491,77
74	739173,00	2207207,21
75	739113,94	2207079,66
76	738959,67	2206807,52
77	738896,10	2206695,20
78	738878,53	2206669,40
79	738769,48	2206511,06
80	738632,00	2206312,59
81	738432,82	2206071,36
82	738342,75	2205963,45
83	738123,31	2205740,50
84	738024,18	2205640,86
85	737786,14	2205437,88
86	737679,05	2205347,50
87	737436,62	2205174,88
88	737309,32	2205085,09
89	737052,77	2204934,25
90	736918,12	2204855,90

Обозначение характерных точек границ	Координаты МСК-14 зона 2	
	X	Y
91	736649,39	2204728,00
92	736508,44	2204661,68
93	736229,58	2204557,70
94	736083,38	2204503,91
95	735796,52	2204424,62
96	735646,19	2204383,79
97	735353,51	2204329,81
98	735200,19	2204302,22
99	734903,93	2204273,95
100	734735,17	2204258,75
101	734070,87	2204224,19
102	731635,88	2204098,18
103	731340,66	2204089,63
104	731210,16	2204086,38
105	731108,05	2204092,62
106	730740,31	2204116,03
107	730380,13	2204169,91
108	730292,04	2204184,00
109	729854,75	2204289,74
110	729816,00	2204302,85
111	729702,08	2204341,24
112	729419,39	2204436,65
113	729381,94	2204453,13
114	729269,69	2204502,38
115	728996,96	2204622,33
116	728945,59	2204650,67
117	728595,99	2204842,61
118	728562,02	2204865,42
119	728458,25	2204934,93
120	728211,00	2205101,11
121	728136,38	2205161,48
122	727847,74	2205395,70
123	727519,82	2205713,28
124	727228,35	2206048,95
125	727215,73	2206065,70
126	726945,86	2206441,44
127	726782,33	2206715,58
128	726715,90	2206828,45
129	726559,50	2207152,61
130	726516,98	2207242,60

Обозначение характерных точек границ	Координаты МСК-14 зона 2	
	X	Y
131	726394,76	2207566,22
132	726355,40	2207672,68
133	726266,97	2207989,03
134	726232,97	2208113,29
Сектор 31		
Набс от 515,00 м до 520,00 м		
1	726101,36	2208273,66
2	726199,77	2208291,20
3	726232,97	2208113,29
4	726266,97	2207989,03
5	726355,40	2207672,68
6	726394,76	2207566,22
7	726516,98	2207242,60
8	726559,50	2207152,61
9	726715,90	2206828,45
10	726782,33	2206715,58
11	726945,86	2206441,44
12	727215,73	2206065,70
13	727228,35	2206048,95
14	727519,82	2205713,28
15	727847,74	2205395,70
16	728136,38	2205161,48
17	728211,00	2205101,11
18	728458,25	2204934,93
19	728562,02	2204865,42
20	728595,99	2204842,61
21	728945,59	2204650,67
22	728996,96	2204622,33
23	729269,69	2204502,38
24	729381,94	2204453,13
25	729419,39	2204436,65
26	729702,08	2204341,24
27	729816,00	2204302,85
28	729854,75	2204289,74
29	730292,04	2204184,00
30	730380,13	2204169,91
31	730740,31	2204116,03
32	731108,05	2204092,62
33	731210,16	2204086,38
34	731340,66	2204089,63

Обозначение характерных точек границ	Координаты МСК-14 зона 2	
	X	Y
35	731635,88	2204098,18
36	734070,87	2204224,19
37	734735,17	2204258,75
38	734903,93	2204273,95
39	735200,19	2204302,22
40	735353,51	2204329,81
41	735646,19	2204383,79
42	735796,52	2204424,62
43	736083,38	2204503,91
44	736229,58	2204557,70
45	736508,44	2204661,68
46	736649,39	2204728,00
47	736918,12	2204855,9
48	737052,77	2204934,25
49	737309,32	2205085,09
50	737436,62	2205174,88
51	737679,05	2205347,50
52	737786,14	2205437,88
53	738024,18	2205640,86
54	738123,31	2205740,50
55	738342,75	2205963,45
56	738432,82	2206071,36
57	738632,00	2206312,59
58	738769,48	2206511,06
59	738878,53	2206669,40
60	738896,10	2206695,20
61	738959,67	2206807,52
62	739113,94	2207079,66
63	739173,00	2207207,21
64	739302,96	2207491,77
65	739350,69	2207623,97
66	739455,35	2207918,77
67	739491,37	2208054,64
68	739569,94	2208357,44
69	739646,57	2208809,73
70	739746,29	2208800,05
71	739667,78	2208336,55
72	739603,35	2208088,39
73	739551,00	2207889,44
74	739465,18	2207647,84

Обозначение характерных точек границ	Координаты МСК-14 зона 2	
	X	Y
75	739395,69	2207454,22
76	739289,15	2207221,00
77	739203,04	2207034,17
78	739076,58	2206811,14
79	738980,93	2206642,17
80	738963,00	2206615,82
81	738838,90	2206435,62
82	738711,85	2206252,31
83	738548,58	2206054,63
84	738417,04	2205896,45
85	738237,16	2205713,74
86	738092,35	2205567,62
87	737897,23	2205401,29
88	737740,48	2205268,54
89	737538,92	2205125,06
90	737363,63	2205001,07
91	737150,32	2204875,71
92	736964,90	2204767,48
93	736741,48	2204661,18
94	736547,33	2204569,51
95	736315,49	2204483,09
96	736114,09	2204408,70
97	735875,60	2204342,81
98	735668,49	2204286,27
99	735425,17	2204241,42
100	735213,91	2204203,13
101	734967,60	2204179,66
102	734741,97	2204158,91
103	733670,96	2204103,15
104	731640,80	2203998,28
105	731307,46	2203988,68
106	731202,16	2203986,65
107	730749,81	2204013,90
108	730728,64	2204016,67
109	730262,58	2204088,25
110	729954,24	2204162,78
111	729822,15	2204195,14
112	729731,41	2204225,87
113	729370,83	2204348,64
114	728947,79	2204535,20

Обозначение характерных точек границ	Координаты МСК-14 зона 2	
	X	Y
115	728806,39	2204612,98
116	728541,82	2204758,51
117	728493,21	2204791,25
118	728153,03	2205019,48
119	728107,50	2205056,38
120	727788,80	2205313,75
121	727748,03	2205353,25
122	727450,43	2205640,77
123	727391,46	2205708,86
124	727138,78	2206001,51
125	726869,61	2206374,23
126	726824,80	2206449,53
127	726626,28	2206784,15
128	726426,86	2207198,4
129	726396,74	2207278,45
130	726260,25	2207641,80
131	726189,14	2207896,33
132	726135,36	2208091,54
Сектор 32		
Набс от 520,00 м до 525,00 м		
1	739746,29	2208800,05
2	739667,78	2208336,55
3	739603,35	2208088,39
4	739551,00	2207889,44
5	739465,18	2207647,84
6	739395,69	2207454,22
7	739289,15	2207221,00
8	739203,04	2207034,17
9	739076,58	2206811,14
10	738980,93	2206642,17
11	738963,00	2206615,82
12	738838,9	2206435,62
13	738711,85	2206252,31
14	738548,58	2206054,63
15	738417,04	2205896,45
16	738237,16	2205713,74
17	738092,35	2205567,62
18	737897,23	2205401,29
19	737740,48	2205268,54
20	737538,92	2205125,06

Обозначение характерных точек границ	Координаты МСК-14 зона 2	
	X	Y
21	737363,63	2205001,07
22	737150,32	2204875,71
23	736964,90	2204767,48
24	736741,48	2204661,18
25	736547,33	2204569,51
26	736315,49	2204483,09
27	736114,09	2204408,70
28	735875,60	2204342,81
29	735668,49	2204286,27
30	735425,17	2204241,42
31	735213,91	2204203,13
32	734967,60	2204179,66
33	734741,97	2204158,91
34	733670,96	2204103,15
35	731640,80	2203998,28
36	731307,46	2203988,68
37	731202,16	2203986,65
38	730749,81	2204013,90
39	730728,64	2204016,67
40	730262,58	2204088,25
41	729954,24	2204162,78
42	729822,15	2204195,14
43	729731,41	2204225,87
44	729370,83	2204348,64
45	728947,79	2204535,20
46	728806,39	2204612,98
47	728541,82	2204758,51
48	728493,21	2204791,25
49	728153,03	2205019,48
50	728107,50	2205056,38
51	727788,80	2205313,75
52	727748,03	2205353,25
53	727450,43	2205640,77
54	727391,46	2205708,86
55	727138,78	2206001,51
56	726869,61	2206374,23
57	726824,80	2206449,53
58	726626,28	2206784,15
59	726426,86	2207198,40
60	726396,74	2207278,45

Обозначение характерных точек границ	Координаты МСК-14 зона 2	
	X	Y
61	726260,25	2207641,80
62	726189,14	2207896,33
63	726135,36	2208091,54
64	726101,36	2208273,66
65	725986,19	2208253,12
66	725996,94	2208046,84
67	726040,71	2208055,75
68	726091,11	2207875,72
69	726164,91	2207611,58
70	726233,04	2207428,78
71	726332,57	2207165,00
72	726414,88	2206992,46
73	726539,02	2206734,97
74	726632,29	2206576,97
75	726782,61	2206324,85
76	727012,34	2206006,00
77	727064,97	2205933,07
78	727277,61	2205687,54
79	727375,44	2205574,62
80	727480,63	2205472,21
81	727715,97	2205245,00
82	727816,67	2205162,50
83	728086,50	2204944,59
84	728186,62	2204876,32
85	728482,12	2204678,07
86	728578,06	2204624,28
87	728899,72	2204447,52
88	728992,79	2204405,59
89	729336,03	2204254,72
90	729421,61	2204224,84
91	729787,68	2204101,20
92	730086,02	2204028,16
93	730254,11	2203987,44
94	730719,41	2203916,94
95	731105,26	2203892,48
96	731204,69	2203886,36
97	731259,97	2203887,37
98	731647,34	2203898,43
99	733613,08	2203999,95
100	734745,25	2204058,90

Обозначение характерных точек границ	Координаты МСК-14 зона 2	
	X	Y
101	734970,66	2204079,54
102	735226,95	2204103,97
103	735436,94	2204141,95
104	735690,13	2204188,61
105	735896,01	2204244,76
106	736144,17	2204313,31
107	736344,36	2204387,18
108	736585,60	2204477,11
109	736778,60	2204568,14
110	737011,08	2204678,76
111	737195,41	2204786,26
112	737417,36	2204916,72
113	737591,62	2205039,89
114	737801,37	2205189,19
115	737959,81	2205323,31
116	738160,00	2205493,94
117	738306,31	2205641,50
118	738490,85	2205828,94
119	738623,76	2205988,68
120	738791,26	2206191,50
121	738892,05	2206336,51
122	739048,63	2206563,92
123	739065,76	2206589,13
124	739162,06	2206759,26
125	739291,80	2206988,07
126	739378,83	2207176,77
127	739488,14	2207416,02
128	739558,38	2207611,59
129	739646,42	2207859,46
130	739699,35	2208060,40
131	739765,45	2208315,00
132	739846,01	2208790,38
Сектор 33		
Набс от 525,00 м до 530,00 м		
1	725942,52	2208035,75
2	726040,71	2208055,75
3	726091,11	2207875,72
4	726164,91	2207611,58
5	726233,04	2207428,78
6	726332,57	2207165,00

Обозначение характерных точек границ	Координаты МСК-14 зона 2	
	X	Y
7	726414,88	2206992,46
8	726539,02	2206734,97
9	726632,29	2206576,97
10	726782,61	2206324,85
11	727012,34	2206006,00
12	727064,97	2205933,07
13	727277,61	2205687,54
14	727375,44	2205574,62
15	727480,63	2205472,21
16	727715,97	2205245,00
17	727816,67	2205162,50
18	728086,50	2204944,59
19	728186,62	2204876,32
20	728482,12	2204678,07
21	728578,06	2204624,28
22	728899,72	2204447,52
23	728992,79	2204405,59
24	729336,03	2204254,72
25	729421,61	2204224,84
26	729787,68	2204101,20
27	730086,02	2204028,16
28	730254,11	2203987,44
29	730719,41	2203916,94
30	731105,26	2203892,48
31	731204,69	2203886,36
32	731259,97	2203887,37
33	731647,34	2203898,43
34	733613,08	2203999,95
35	734745,25	2204058,90
36	734970,66	2204079,54
37	735226,95	2204103,97
38	735436,94	2204141,95
39	735690,13	2204188,61
40	735896,01	2204244,76
41	736144,17	2204313,31
42	736344,36	2204387,18
43	736585,60	2204477,11
44	736778,60	2204568,14
45	737011,08	2204678,76
46	737195,41	2204786,26

Обозначение характерных точек границ	Координаты МСК-14 зона 2	
	X	Y
47	737417,36	2204916,72
48	737591,62	2205039,89
49	737801,37	2205189,19
50	737959,81	2205323,31
51	738160,00	2205493,94
52	738306,31	2205641,50
53	738490,85	2205828,94
54	738623,76	2205988,68
55	738791,26	2206191,50
56	738892,05	2206336,51
57	739048,63	2206563,92
58	739065,76	2206589,13
59	739162,06	2206759,26
60	739291,80	2206988,07
61	739378,83	2207176,77
62	739488,14	2207416,02
63	739558,38	2207611,59
64	739646,42	2207859,46
65	739699,35	2208060,40
66	739765,45	2208315,00
67	739846,01	2208790,38
68	739945,60	2208780,71
69	739943,79	2208769,10
70	739863,12	2208293,45
71	739795,35	2208032,41
72	739741,83	2207829,47
73	739651,57	2207575,33
74	739580,58	2207377,84
75	739468,51	2207132,53
76	739380,57	2206941,97
77	739247,54	2206707,37
78	739150,60	2206536,10
79	739132,28	2206509,14
80	738968,67	2206271,54
81	738870,67	2206130,69
82	738698,93	2205922,75
83	738564,66	2205761,44
84	738375,45	2205569,26
85	738227,64	2205420,27
86	738022,39	2205245,30

Обозначение характерных точек границ	Координаты МСК-14 зона 2	
	X	Y
87	737862,25	2205109,84
88	737644,60	2204954,90
89	737471,10	2204832,36
90	737240,78	2204696,99
91	737057,27	2204590,03
92	736816,01	2204475,25
93	736623,88	2204384,70
94	736373,54	2204291,38
95	736174,24	2204217,92
96	735916,73	2204146,78
97	735711,78	2204090,96
98	735449,04	2204042,54
99	735240,01	2204004,80
100	734974,06	2203979,45
101	734752,99	2203959,11
102	731613,53	2203797,43
103	731337,55	2203789,61
104	731198,75	2203786,51
105	731020,75	2203797,39
106	730710,56	2203817,17
107	730319,18	2203875,96
108	730230,30	2203890,31
109	729852,67	2203981,71
110	729758,37	2204005,56
111	729398,02	2204127,33
112	729298,45	2204162,02
113	728958,09	2204311,69
114	728854,15	2204358,47
115	728535,73	2204533,52
116	728428,91	2204593,38
117	728136,65	2204789,51
118	728026,07	2204864,89
119	727756,94	2205082,28
120	727648,77	2205170,91
121	727413,05	2205398,55
122	727304,18	2205504,25
123	727243,34	2205574,52
124	726982,35	2205876,63
125	726802,49	2206125,41
126	726698,44	2206270,83

Обозначение характерных точек границ	Координаты МСК-14 зона 2	
	X	Y
127	726544,97	2206528,26
128	726450,42	2206688,55
129	726323,82	2206951,19
130	726240,26	2207126,52
131	726138,83	2207395,36
132	726069,56	2207581,34
133	725994,55	2207849,90
Сектор 34		
Набс от 530,00 м до 535,00 м		
1	725844,49	2208015,78
2	725942,52	2208035,75
3	725994,55	2207849,90
4	726069,56	2207581,34
5	726138,83	2207395,36
6	726240,26	2207126,52
7	726323,82	2206951,19
8	726450,42	2206688,55
9	726544,97	2206528,26
10	726698,44	2206270,83
11	726802,49	2206125,41
12	726982,35	2205876,63
13	727243,34	2205574,52
14	727304,18	2205504,25
15	727413,05	2205398,55
16	727648,77	2205170,91
17	727756,94	2205082,28
18	728026,07	2204864,89
19	728136,65	2204789,51
20	728428,91	2204593,38
21	728535,73	2204533,52
22	728854,15	2204358,47
23	728958,09	2204311,69
24	729298,45	2204162,02
25	729398,02	2204127,33
26	729758,37	2204005,56
27	729852,67	2203981,71
28	730230,30	2203890,31
29	730319,18	2203875,96
30	730710,56	2203817,17
31	731020,75	2203797,39

Обозначение характерных точек границ	Координаты МСК-14 зона 2	
	X	Y
32	731198,75	2203786,51
33	731337,55	2203789,61
34	731613,53	2203797,43
35	734752,99	2203959,11
36	734974,06	2203979,45
37	735240,01	2204004,80
38	735449,04	2204042,54
39	735711,78	2204090,96
40	735916,73	2204146,78
41	736174,24	2204217,92
42	736373,54	2204291,38
43	736623,88	2204384,70
44	736816,01	2204475,25
45	737057,27	2204590,03
46	737240,78	2204696,99
47	737471,10	2204832,36
48	737644,60	2204954,90
49	737862,25	2205109,84
50	738022,39	2205245,3
51	738227,64	2205420,27
52	738375,45	2205569,26
53	738564,66	2205761,44
54	738698,93	2205922,75
55	738870,67	2206130,69
56	738968,67	2206271,54
57	739132,28	2206509,14
58	739150,60	2206536,10
59	739247,54	2206707,37
60	739380,57	2206941,97
61	739468,51	2207132,53
62	739580,58	2207377,84
63	739651,57	2207575,33
64	739741,83	2207829,47
65	739795,35	2208032,41
66	739863,12	2208293,45
67	739943,79	2208769,10
68	739945,60	2208780,71
69	740045,10	2208771,05
70	740043,05	2208756,53
71	739972,69	2208336,16

Обозначение характерных точек границ	Координаты МСК-14 зона 2	
	X	Y
72	739962,45	2208278,48
73	739939,62	2208190,90
74	739838,44	2207802,86
75	739788,31	2207661,96
76	739674,49	2207342,91
77	739612,28	2207206,91
78	739471,08	2206898,99
79	739397,25	2206768,94
80	739235,42	2206483,07
81	739215,92	2206454,37
82	739045,96	2206207,53
83	738952,34	2206072,64
84	738857,05	2205957,38
85	738640,97	2205696,50
86	738535,98	2205589,98
87	738297,98	2205348,92
88	738184,12	2205251,96
89	737926,02	2205032,56
90	737804,21	2204945,94
91	737527,90	2204749,83
92	737399,00	2204674,15
93	737106,65	2204502,86
94	736971,64	2204438,71
95	736665,47	2204293,56
96	736525,39	2204241,41
97	736207,73	2204123,49
98	736063,64	2204083,76
99	735736,91	2203993,98
100	735589,90	2203966,96
101	735256,60	2203906,00
102	735107,79	2203891,88
103	734756,60	2203859,11
104	731622,55	2203697,69
105	731393,15	2203691,25
106	731192,03	2203686,72
107	730802,09	2203710,50
108	730701,99	2203717,36
109	730529,18	2203743,42
110	730209,49	2203792,47
111	729842,84	2203881,28

Обозначение характерных точек границ	Координаты МСК-14 зона 2	
	X	Y
112	729732,48	2203908,79
113	729569,71	2203963,91
114	729260,86	2204069,33
115	728928,10	2204215,71
116	728811,73	2204267,71
117	728664,91	2204348,56
118	728378,70	2204506,69
119	728240,55	2204599,53
120	727968,45	2204782,94
121	727841,28	2204885,81
122	727588,62	2205090,13
123	727543,12	2205134,22
124	727407,34	2205265,20
125	727232,95	2205433,85
126	727191,51	2205481,77
127	727067,83	2205624,23
128	726907,30	2205809,91
129	726850,69	2205888,36
130	726614,26	2206216,81
131	726459,53	2206476,41
132	726361,84	2206642,12
133	726232,5	2206910,48
134	726149,22	2207084,69
135	726095,86	2207226,38
136	725975,21	2207547,66
137	725934,96	2207692,09
Сектор 35		
Набс от 535,00 м до 540,00 м		
1	725746,54	2207995,82
2	725844,49	2208015,78
3	725934,96	2207692,09
4	725975,21	2207547,66
5	726095,86	2207226,38
6	726149,22	2207084,69
7	726232,50	2206910,48
8	726361,84	2206642,12
9	726459,53	2206476,41
10	726614,26	2206216,81
11	726850,69	2205888,36
12	726907,30	2205809,91

Обозначение характерных точек границ	Координаты МСК-14 зона 2	
	X	Y
13	727067,83	2205624,23
14	727191,51	2205481,77
15	727232,95	2205433,85
16	727407,34	2205265,20
17	727543,12	2205134,22
18	727588,62	2205090,13
19	727841,28	2204885,81
20	727968,45	2204782,94
21	728240,55	2204599,53
22	728378,70	2204506,69
23	728664,91	2204348,56
24	728811,73	2204267,71
25	728928,10	2204215,71
26	729260,86	2204069,33
27	729569,71	2203963,91
28	729732,48	2203908,79
29	729842,84	2203881,28
30	730209,49	2203792,47
31	730529,18	2203743,42
32	730701,99	2203717,36
33	730802,09	2203710,50
34	731192,03	2203686,72
35	731393,15	2203691,25
36	731622,55	2203697,69
37	734756,6	2203859,11
38	735107,79	2203891,88
39	735256,60	2203906,00
40	735589,90	2203966,96
41	735736,91	2203993,98
42	736063,64	2204083,76
43	736207,73	2204123,49
44	736525,39	2204241,41
45	736665,47	2204293,56
46	736971,64	2204438,71
47	737106,65	2204502,86
48	737399,00	2204674,15
49	737527,90	2204749,83
50	737804,21	2204945,94
51	737926,02	2205032,56
52	738184,12	2205251,96

Обозначение характерных точек границ	Координаты МСК-14 зона 2	
	X	Y
53	738297,98	2205348,92
54	738535,98	2205589,98
55	738640,97	2205696,50
56	738857,05	2205957,38
57	738952,34	2206072,64
58	739045,96	2206207,53
59	739215,92	2206454,37
60	739235,42	2206483,07
61	739397,25	2206768,94
62	739471,08	2206898,99
63	739612,28	2207206,91
64	739674,49	2207342,91
65	739788,31	2207661,96
66	739838,44	2207802,86
67	739939,62	2208190,90
68	739962,45	2208278,48
69	739972,69	2208336,16
70	740043,05	2208756,53
71	740045,10	2208771,05
72	740144,59	2208761,40
73	740142,44	2208744,69
74	740058,47	2208250,36
75	739987,33	2207976,38
76	739933,93	2207773,09
77	739883,14	2207630,33
78	739767,02	2207304,93
79	739703,98	2207167,13
80	739559,95	2206853,09
81	739485,15	2206721,32
82	739320,26	2206430,03
83	739302,23	2206403,45
84	739077,71	2206077,25
85	739034,04	2206014,65
86	738975,52	2205943,93
87	738714,93	2205629,16
88	738608,56	2205521,23
89	738365,80	2205275,39
90	738250,44	2205177,14
91	737987,11	2204953,35
92	737861,52	2204864,04

Обозначение характерных точек границ	Координаты МСК-14 зона 2	
	X	Y
93	737581,84	2204665,59
94	737448,95	2204587,57
95	737153,05	2204414,25
96	737013,86	2204348,11
97	736703,97	2204201,24
98	736559,54	2204147,48
99	736238,04	2204028,17
100	736089,48	2203987,21
101	735758,79	2203896,38
102	735607,23	2203868,51
103	735269,89	2203806,86
104	735116,47	2203792,30
105	734765,17	2203759,37
106	732284,64	2203630,13
107	731666,66	2203598,88
108	731184,48	2203586,99
109	730693,54	2203617,54
110	730593,30	2203632,74
111	730188,69	2203694,62
112	729835,24	2203780,31
113	729703,41	2203813,07
114	729541,22	2203868,03
115	729226,81	2203975,09
116	729072,39	2204043,15
117	728766,38	2204178,55
118	728618,57	2204259,97
119	728325,70	2204421,85
120	728187,18	2204514,98
121	727908,20	2204703,08
122	727779,30	2204807,39
123	727517,16	2205020,07
124	727398,91	2205134,43
125	727157,93	2205367,72
126	727094,45	2205441,09
127	726826,40	2205751,12
128	726732,96	2205880,56
129	726535,48	2206153,93
130	726502,09	2206210,07
131	726419,38	2206348,67
132	726274,93	2206592,23

Обозначение характерных точек границ	Координаты МСК-14 зона 2	
	X	Y
133	726206,73	2206733,97
134	726058,25	2207042,73
135	726024,09	2207133,55
136	725879,93	2207517,19
137	725838,37	2207666,37
Сектор 36 Набс от 540,00 м до 545,00 м		
1	725648,58	2207975,87
2	725746,54	2207995,82
3	725838,37	2207666,37
4	725879,93	2207517,19
5	726024,09	2207133,55
6	726058,25	2207042,73
7	726206,73	2206733,97
8	726274,93	2206592,23
9	726419,38	2206348,67
10	726502,09	2206210,07
11	726535,48	2206153,93
12	726732,96	2205880,56
13	726826,40	2205751,12
14	727094,45	2205441,09
15	727157,93	2205367,72
16	727398,91	2205134,43
17	727517,16	2205020,07
18	727779,30	2204807,39
19	727908,20	2204703,08
20	728187,18	2204514,98
21	728325,70	2204421,85
22	728618,57	2204259,97
23	728766,38	2204178,55
24	729072,39	2204043,15
25	729226,81	2203975,09
26	729541,22	2203868,03
27	729703,41	2203813,07
28	729835,24	2203780,31
29	730188,69	2203694,62
30	730593,30	2203632,74
31	730693,54	2203617,54
32	731184,48	2203586,99
33	731666,66	2203598,88

Обозначение характерных точек границ	Координаты МСК-14 зона 2	
	X	Y
34	732284,64	2203630,13
35	734765,17	2203759,37
36	735116,47	2203792,30
37	735269,89	2203806,86
38	735607,23	2203868,51
39	735758,79	2203896,38
40	736089,48	2203987,21
41	736238,04	2204028,17
42	736559,54	2204147,48
43	736703,97	2204201,24
44	737013,86	2204348,11
45	737153,05	2204414,25
46	737448,95	2204587,57
47	737581,84	2204665,59
48	737861,52	2204864,04
49	737987,11	2204953,35
50	738250,44	2205177,14
51	738365,80	2205275,39
52	738608,56	2205521,23
53	738714,93	2205629,16
54	738975,52	2205943,93
55	739034,04	2206014,65
56	739077,71	2206077,25
57	739302,23	2206403,45
58	739320,26	2206430,03
59	739485,15	2206721,32
60	739559,95	2206853,09
61	739703,98	2207167,13
62	739767,02	2207304,93
63	739883,14	2207630,33
64	739933,93	2207773,09
65	739987,33	2207976,38
66	740058,47	2208250,36
67	740142,44	2208744,69
68	740144,59	2208761,4
69	740244,10	2208751,74
70	740241,49	2208730,88
71	740157,99	2208236,18
72	740133,39	2208141,77
73	740029,42	2207743,32

Обозначение характерных точек границ	Координаты МСК-14 зона 2	
	X	Y
74	739977,38	2207597,02
75	739859,57	2207266,95
76	739794,96	2207125,74
77	739648,83	2206807,19
78	739572,17	2206672,15
79	739405,08	2206376,99
80	739386,04	2206348,93
81	739158,46	2206018,24
82	739115,67	2205956,6
83	739072,24	2205904,09
84	738959,06	2205766,88
85	738788,90	2205561,82
86	738679,89	2205451,22
87	738433,62	2205201,86
88	738315,40	2205101,18
89	738048,18	2204874,14
90	737918,60	2204781,99
91	737635,79	2204581,36
92	737498,67	2204500,85
93	737199,44	2204325,63
94	737055,83	2204257,39
95	736742,47	2204108,91
96	736593,45	2204053,44
97	736268,34	2203932,84
98	736115,07	2203890,57
99	735780,68	2203798,78
100	735624,30	2203770,02
101	735283,18	2203707,71
102	735124,89	2203692,70
103	734769,08	2203659,39
104	732199,77	2203525,52
105	731675,92	2203499,11
106	731185,24	2203486,78
107	730827,06	2203508,76
108	730678,21	2203518,7
109	730506,31	2203544,71
110	730171,88	2203595,84
111	730006,10	2203636,16
112	729674,33	2203717,35
113	729512,75	2203772,14

Обозначение характерных точек границ	Координаты МСК-14 зона 2	
	X	Y
114	729189,45	2203882,30
115	729033,34	2203951,13
116	728721,01	2204089,40
117	728573,86	2204170,50
118	728272,68	2204337,02
119	728133,26	2204430,79
120	727847,96	2204623,23
121	727718,78	2204727,78
122	727450,14	2204945,81
123	727330,69	2205061,35
124	727082,34	2205302,24
125	726975,04	2205426,16
126	726749,63	2205686,74
127	726692,74	2205765,63
128	726448,02	2206105,26
129	726365,21	2206244,39
130	726189,53	2206539,38
131	726160,64	2206599,42
132	726089,68	2206746,52
133	725964,75	2207007,28
134	725908,61	2207156,39
135	725785,69	2207483,17
136	725759,63	2207576,87
Сектор 37		
Набс от 545,00 м до 550,00 м		
1	725550,64	2207955,91
2	725648,58	2207975,87
3	725759,63	2207576,87
4	725785,69	2207483,17
5	725908,61	2207156,39
6	725964,75	2207007,28
7	726089,68	2206746,52
8	726160,64	2206599,42
9	726189,53	2206539,38
10	726365,21	2206244,39
11	726448,02	2206105,26
12	726692,74	2205765,63
13	726749,63	2205686,74
14	726975,04	2205426,16
15	727082,34	2205302,24

Обозначение характерных точек границ	Координаты МСК-14 зона 2	
	X	Y
16	727330,69	2205061,35
17	727450,14	2204945,81
18	727718,78	2204727,78
19	727847,96	2204623,23
20	728133,26	2204430,79
21	728272,68	2204337,02
22	728573,86	2204170,50
23	728721,01	2204089,40
24	729033,34	2203951,13
25	729189,45	2203882,30
26	729512,75	2203772,14
27	729674,33	2203717,35
28	730006,10	2203636,16
29	730171,88	2203595,84
30	730506,31	2203544,71
31	730678,21	2203518,7
32	730827,06	2203508,76
33	731185,24	2203486,78
34	731675,92	2203499,11
35	732199,77	2203525,52
36	734769,08	2203659,39
37	735124,89	2203692,70
38	735283,18	2203707,71
39	735624,30	2203770,02
40	735780,68	2203798,78
41	736115,07	2203890,57
42	736268,34	2203932,84
43	736593,45	2204053,44
44	736742,47	2204108,91
45	737055,83	2204257,39
46	737199,44	2204325,63
47	737498,67	2204500,85
48	737635,79	2204581,36
49	737918,60	2204781,99
50	738048,18	2204874,14
51	738315,40	2205101,18
52	738433,62	2205201,86
53	738679,89	2205451,22
54	738788,90	2205561,82
55	738959,06	2205766,88

Обозначение характерных точек границ	Координаты МСК-14 зона 2	
	X	Y
56	739072,24	2205904,09
57	739115,67	2205956,6
58	739158,46	2206018,24
59	739386,04	2206348,93
60	739405,08	2206376,99
61	739572,17	2206672,15
62	739648,83	2206807,19
63	739794,96	2207125,74
64	739859,57	2207266,95
65	739977,38	2207597,02
66	740029,42	2207743,32
67	740133,39	2208141,77
68	740157,99	2208236,18
69	740241,49	2208730,88
70	740244,10	2208751,74
71	740343,59	2208742,09
72	740340,83	2208718,92
73	740256,55	2208218,22
74	740239,22	2208151,59
75	740194,51	2207979,04
76	740124,93	2207713,56
77	740071,66	2207563,83
78	739952,10	2207228,97
79	739885,99	2207084,46
80	739737,70	2206761,29
81	739659,25	2206623,10
82	739489,92	2206323,96
83	739469,86	2206294,41
84	739239,01	2205958,95
85	739195,44	2205896,23
86	739151,59	2205843,17
87	739038,14	2205705,69
88	738862,87	2205494,48
89	738751,31	2205381,29
90	738501,44	2205128,33
91	738380,45	2205025,30
92	738109,18	2204794,87
93	737974,81	2204699,32
94	737689,64	2204497,07
95	737547,46	2204413,59

Обозначение характерных точек границ	Координаты МСК-14 зона 2	
	X	Y
96	737245,75	2204236,97
97	737096,83	2204166,21
98	736780,88	2204016,55
99	736626,35	2203959,03
100	736298,56	2203837,49
101	736139,61	2203793,66
102	735802,46	2203701,15
103	735640,29	2203671,33
104	735296,37	2203608,56
105	735132,22	2203593,00
106	734772,84	2203559,40
107	732097,04	2203419,98
108	731680,21	2203399,21
109	731186,13	2203386,56
110	731016,85	2203397,08
111	730666,21	2203419,39
112	730498,52	2203444,80
113	730151,22	2203497,97
114	729986,42	2203538,07
115	729645,17	2203621,67
116	729484,55	2203676,17
117	729152,00	2203789,54
118	728996,83	2203858,00
119	728675,58	2204000,28
120	728527,05	2204082,17
121	728219,60	2204252,23
122	728081,04	2204345,45
123	727787,64	2204543,44
124	727657,84	2204648,52
125	727383,05	2204871,62
126	727263,04	2204987,74
127	727009,00	2205234,22
128	726899,71	2205360,47
129	726668,41	2205628,41
130	726570,67	2205763,81
131	726363,92	2206051,11
132	726279,42	2206193,10
133	726097,92	2206499,02
134	726026,29	2206647,91
135	725872,48	2206968,66

Обозначение характерных точек границ	Координаты МСК-14 зона 2	
	X	Y
136	725814,26	2207123,30
137	725689,36	2207456,36
138	725645,22	2207614,75
Сектор 38 Набс от 550,00 м до 555,25 м		
1	725447,78	2207934,96
2	725450,11	2207922,51
3	725593,02	2207411,93
4	725780,42	2206915,95
5	726010,84	2206438,44
6	726282,50	2205983,12
7	726593,26	2205553,53
8	726940,73	2205153,05
9	727322,16	2204784,77
10	727734,61	2204451,59
11	728174,84	2204156,10
12	728639,43	2203900,60
13	729124,75	2203687,07
14	729627,00	2203517,20
15	730142,29	2203392,31
16	730666,60	2203313,37
17	731195,81	2203280,99
18	731725,83	2203295,43
19	734801,82	2203455,84
20	735323,11	2203505,90
21	735838,04	2203601,20
22	736342,71	2203741,03
23	736833,26	2203924,31
24	737305,98	2204149,65
25	737757,26	2204415,32
26	738183,67	2204719,32
27	738581,95	2205059,33
28	738949,09	2205432,77
29	739282,28	2205836,76
30	739578,99	2206268,27
31	739836,96	2206724,00
32	740054,23	2207200,47
33	740229,15	2207694,06
34	740360,37	2208201,02
35	740446,92	2208717,49

Обозначение характерных точек границ	Координаты МСК-14 зона 2	
	X	Y
36	740448,07	2208731,95
37	740343,59	2208742,09
38	740340,83	2208718,92
39	740256,55	2208218,22
40	740239,22	2208151,59
41	740194,51	2207979,04
42	740124,93	2207713,56
43	740071,66	2207563,83
44	739952,10	2207228,97
45	739885,99	2207084,46
46	739737,70	2206761,29
47	739659,25	2206623,10
48	739489,92	2206323,96
49	739469,86	2206294,41
50	739239,01	2205958,95
51	739195,44	2205896,23
52	739151,59	2205843,17
53	739038,14	2205705,69
54	738862,87	2205494,48
55	738751,31	2205381,29
56	738501,44	2205128,33
57	738380,45	2205025,30
58	738109,18	2204794,87
59	737974,81	2204699,32
60	737689,64	2204497,07
61	737547,46	2204413,59
62	737245,75	2204236,97
63	737096,83	2204166,21
64	736780,88	2204016,55
65	736626,35	2203959,03
66	736298,56	2203837,49
67	736139,61	2203793,66
68	735802,46	2203701,15
69	735640,29	2203671,33
70	735296,37	2203608,56
71	735132,22	2203593,00
72	734772,84	2203559,40
73	732097,04	2203419,98
74	731680,21	2203399,21
75	731186,13	2203386,56

Обозначение характерных точек границ	Координаты МСК-14 зона 2	
	X	Y
76	731016,85	2203397,08
77	730666,21	2203419,39
78	730498,52	2203444,8
79	730151,22	2203497,97
80	729986,42	2203538,07
81	729645,17	2203621,67
82	729484,55	2203676,17
83	729152,00	2203789,54
84	728996,83	2203858,00
85	728675,58	2204000,28
86	728527,05	2204082,17
87	728219,60	2204252,23
88	728081,04	2204345,45
89	727787,64	2204543,44
90	727657,84	2204648,52
91	727383,05	2204871,62
92	727263,04	2204987,74
93	727009,00	2205234,22
94	726899,71	2205360,47
95	726668,41	2205628,41
96	726570,67	2205763,81
97	726363,92	2206051,11
98	726279,42	2206193,10
99	726097,92	2206499,02
100	726026,29	2206647,91
101	725872,48	2206968,66
102	725814,26	2207123,30
103	725689,36	2207456,36
104	725645,22	2207614,75
105	725550,64	2207955,91
Сектор 39 Набс от 475,00 м до 480,00 м		
1	726539,45	2209711,03
2	726853,69	2209688,28
3	726919,84	2208419,59
4	726609,65	2208364,29
Сектор 40 Набс от 480,00 м до 485,00 м		
1	726225,20	2209733,78
2	726539,45	2209711,03

Обозначение характерных точек границ	Координаты МСК-14 зона 2	
	X	Y
3	726609,65	2208364,29
4	726299,47	2208308,98
Сектор 41 Набс от 485,00 м до 490,00 м		
1	725910,95	2209756,53
2	725989,29	2208253,67
3	726299,47	2208308,98
4	726225,20	2209733,78
Сектор 42 Набс от 490,00 м до 495,00 м		
1	725596,69	2209779,28
2	725910,95	2209756,53
3	725989,29	2208253,67
4	725679,11	2208198,37
Сектор 43 Набс от 495,00 м до 500,00 м		
1	725368,93	2208143,07
2	725282,44	2209802,02
3	725596,69	2209779,28
4	725679,11	2208198,37
Сектор 44 Набс от 500,00 м до 505,00 м		
1	724968,19	2209824,78
2	725282,44	2209802,02
3	725368,93	2208143,07
4	725058,75	2208087,77
Сектор 45 Набс от 505,00 м до 510,00 м		
1	724748,56	2208032,47
2	724653,95	2209847,53
3	724968,19	2209824,78
4	725058,75	2208087,77
Сектор 46 Набс от 510,00 м до 515,00 м		
1	724339,7	2209870,28
2	724438,38	2207977,16
3	724748,56	2208032,47
4	724653,95	2209847,53
Сектор 47 Набс от 515,00 м до 520,00 м		

Обозначение характерных точек границ	Координаты МСК-14 зона 2	
	X	Y
1	724025,45	2209893,04
2	724339,70	2209870,28
3	724438,38	2207977,16
4	724128,20	2207921,86
Сектор 48 Набс от 520,00 м до 525,00 м		
1	723816,68	2207892,08
2	723712,53	2209890,27
3	723916,73	2209900,91
4	724025,45	2209893,04
5	724128,20	2207921,86
6	724020,87	2207902,72
Сектор 49 Набс от 525,00 м до 530,00 м		
1	723400,32	2209873,99
2	723504,47	2207875,81
3	723816,68	2207892,08
4	723712,53	2209890,27
Сектор 50 Набс от 530,00 м до 535,00 м		
1	723088,10	2209857,72
2	723400,32	2209873,99
3	723504,47	2207875,81
4	723192,25	2207859,54
Сектор 51 Набс от 535,00 м до 540,00 м		
1	722880,03	2207843,26
2	722775,89	2209841,45
3	723088,10	2209857,72
4	723192,25	2207859,54
Сектор 52 Набс от 540,00 м до 545,00 м		
1	722463,67	2209825,18
2	722567,81	2207827,00
3	722880,03	2207843,26
4	722775,89	2209841,45
Сектор 53 Набс от 545,00 м до 550,00 м		
1	722151,46	2209808,91
2	722463,67	2209825,18

Обозначение характерных точек границ	Координаты МСК-14 зона 2	
	X	Y
3	722567,81	2207827,00
4	722255,60	2207810,72
Сектор 54 Набс от 550,00 м до 555,25 м		
1	721927,76	2207793,63
2	721823,64	2209791,82
3	722151,46	2209808,91
4	722255,60	2207810,72
Сектор 55 Набс от 525,00 м до 530,25 м		
1	725706,68	2209771,32
2	725695,72	2209981,64
3	725897,10	2209962,09
4	725907,80	2209756,75
Сектор 56 Набс от 530,00 м до 535,00 м		
1	725505,56	2209785,87
2	725706,68	2209771,32
3	725695,72	2209981,64
4	725494,34	2210001,20
Сектор 57 Набс от 535,00 м до 540,00 м		
1	725292,96	2210020,76
2	725304,44	2209800,44
3	725505,56	2209785,87
4	725494,34	2210001,20
Сектор 58 Набс от 540,00 м до 545,00 м		
1	725103,33	2209815,00
2	725091,57	2210040,31
3	725292,96	2210020,76
4	725304,44	2209800,44
Сектор 59 Набс от 545,00 м до 550,00 м		
1	724902,21	2209829,55
2	725103,33	2209815,00
3	725091,57	2210040,31
4	724890,20	2210059,87
Сектор 60 Набс от 550,00 м до 555,25 м		

Обозначение характерных точек границ	Координаты МСК-14 зона 2	
	X	Y
1	724890,20	2210059,87
2	724902,21	2209829,55
3	724691,03	2209844,85
4	724678,75	2210080,40
Сектор 61 Набс от 525,00 м до 530,00 м		
1	725798,68	2208006,44
2	725996,94	2208046,84
3	725986,19	2208253,12
4	725787,67	2208217,73
Сектор 62 Набс от 530,00 м до 535,00 м		
1	725600,43	2207966,06
2	725798,68	2208006,44
3	725787,67	2208217,73
4	725589,16	2208182,33
Сектор 63 Набс от 535,00 м до 540,00 м		
1	725402,18	2207925,67
2	725600,43	2207966,06
3	725589,16	2208182,33
4	725390,64	2208146,94
Сектор 64 Набс от 540,00 м до 545,00 м		
1	725203,92	2207885,28
2	725402,18	2207925,67
3	725390,64	2208146,94
4	725192,12	2208111,55
Сектор 65 Набс от 545,00 м до 550,00 м		
1	724993,6	2208076,15
2	725005,67	2207844,89
3	725203,92	2207885,28
4	725192,12	2208111,55
Сектор 66 Набс от 550,00 м до 555,25 м		
1	725005,67	2207844,89
2	724993,6	2208076,15
3	724785,16	2208038,99
4	724797,50	2207802,48

Обозначение характерных точек границ	Координаты МСК-14 зона 2	
	X	Y
Сектор 67 Набс от 450,00 м до 455,25 м		
1	728470,75	2208696,12
2	728424,94	2209574,54
3	728094,98	2209598,42
4	728145,05	2208638,05
Сектор 68 Набс от 445,00 м до 450,00 м		
1	728424,94	2209574,54
2	728739,19	2209551,79
3	728780,93	2208751,43
4	728470,75	2208696,12
Сектор 69 Набс от 440,00 м до 445,00 м		
1	728739,19	2209551,79
2	729053,44	2209529,05
3	729091,11	2208806,74
4	728780,93	2208751,43
Сектор 70 Набс от 435,00 м до 440,00 м		
1	729053,44	2209529,05
2	729367,68	2209506,30
3	729401,29	2208862,05
4	729091,11	2208806,74
Сектор 71 Набс от 430,00 м до 435,00 м		
1	729367,68	2209506,30
2	729681,93	2209483,55
3	729711,47	2208917,35
4	729401,29	2208862,05
Сектор 72 Набс от 425,00 м до 430,00 м		
1	729681,93	2209483,55
2	729996,19	2209460,82
3	730021,64	2208972,66
4	729711,47	2208917,35
Сектор 73 Набс от 420,00 м до 425,00 м		
1	729996,19	2209460,82
2	730310,44	2209438,07

Обозначение характерных точек границ	Координаты МСК-14 зона 2	
	X	Y
3	730331,82	2209027,97
4	730021,64	2208972,66
Сектор 74 Набс от 415,00 м до 420,00 м		
1	730310,44	2209438,07
2	730624,69	2209415,32
3	730642,00	2209083,28
4	730331,82	2209027,97
Сектор 75 Набс от 410,00 м до 415,00 м		
1	730624,69	2209415,32
2	730938,94	2209392,58
3	730952,18	2209138,60
4	730642,00	2209083,28
Сектор 76 Набс от 405,25 м до 410,00 м		
1	730952,18	2209138,60
2	730938,94	2209392,58
3	731237,47	2209370,97
4	731246,86	2209191,14
Сектор 77 Набс от 395,42 м до 400,00 м		
1	734918,47	2209598,84
2	734931,58	2209347,51
3	734643,73	2209368,34
4	734634,35	2209548,18
Сектор 78 Набс от 400,00 м до 405,00 м		
1	734931,58	2209347,51
2	735245,84	2209324,78
3	735228,65	2209654,16
4	734918,47	2209598,84
Сектор 79 Набс от 405,00 м до 410,00 м		
1	735245,84	2209324,78
2	735560,09	2209302,04
3	735538,83	2209709,48
4	735228,65	2209654,16
Сектор 80 Набс от 410,00 м до 415,00 м		

Обозначение характерных точек границ	Координаты МСК-14 зона 2	
	X	Y
1	735560,09	2209302,04
2	735874,34	2209279,30
3	735849,01	2209764,80
4	735538,83	2209709,48
Сектор 81 Набс от 415,00 м до 420,00 м		
1	735874,34	2209279,30
2	735849,01	2209764,80
3	736159,18	2209820,12
4	736188,59	2209256,57
Сектор 82 Набс от 420,00 м до 425,00 м		
1	736159,18	2209820,12
2	736188,59	2209256,57
3	736502,84	2209233,83
4	736469,36	2209875,44
Сектор 83 Набс от 425,00 м до 430,00 м		
1	736502,84	2209233,83
2	736469,36	2209875,44
3	736779,54	2209930,76
4	736817,09	2209211,10
Сектор 84 Набс от 430,00 м до 435,00 м		
1	736779,54	2209930,76
2	737089,71	2209986,07
3	737131,34	2209188,37
4	736817,09	2209211,10
Сектор 85 Набс от 435,00 м до 440,00 м		
1	737089,71	2209986,07
2	737131,34	2209188,37
3	737445,59	2209165,63
4	737399,88	2210041,39
Сектор 86 Набс от 440,00 м до 445,00 м		
1	737445,59	2209165,63
2	737759,84	2209142,9
3	737710,06	2210096,71
4	737399,88	2210041,39

Обозначение характерных точек границ	Координаты МСК-14 зона 2	
	X	Y
Сектор 87 Набс от 445,00 м до 450,00 м		
1	737759,84	2209142,90
2	738074,09	2209120,17
3	738020,24	2210152,03
4	737710,06	2210096,71
Сектор 88 Набс от 450,00 м до 455,00 м		
1	738074,09	2209120,17
2	738388,34	2209097,43
3	738330,41	2210207,36
4	738020,24	2210152,03
Сектор 89 Набс от 455,00 м до 460,00 м		
1	738388,34	2209097,43
2	738330,41	2210207,36
3	738640,59	2210262,68
4	738702,59	2209074,70
Сектор 90 Набс от 460,00 м до 465,00 м		
1	738640,59	2210262,68
2	738702,59	2209074,70
3	739016,84	2209051,97
4	738950,77	2210317,99
Сектор 91 Набс от 465,00 м до 470,00 м		
1	739016,84	2209051,97
2	738950,77	2210317,99
3	739260,94	2210373,32
4	739331,09	2209029,24
Сектор 92 Набс от 470,00 м до 475,00 м		
1	739260,94	2210373,32
2	739331,09	2209029,24
3	739645,36	2209006,51
4	739571,12	2210428,64
Сектор 93 Набс от 475,00 м до 480,00 м		
1	739645,36	2209006,51
2	739571,12	2210428,64

Обозначение характерных точек границ	Координаты МСК-14 зона 2	
	X	Y
3	739881,3	2210483,97
4	739959,61	2208983,78
Сектор 94 Набс от 480,00 м до 485,00 м		
1	739881,3	2210483,97
2	739959,61	2208983,78
3	740273,86	2208961,05
4	740191,47	2210539,29
Сектор 95 Набс от 485,00 м до 490,00 м		
1	740273,86	2208961,05
2	740588,11	2208938,32
3	740501,65	2210594,62
4	740191,47	2210539,29
Сектор 96 Набс от 490,00 м до 495,00 м		
1	740588,11	2208938,32
2	740902,36	2208915,60
3	740811,82	2210649,94
4	740501,65	2210594,62
Сектор 97 Набс от 495,00 м до 500,00 м		
1	740902,36	2208915,60
2	741216,61	2208892,87
3	741121,99	2210705,26
4	740811,82	2210649,94
Сектор 98 Набс от 500,00 м до 505,00 м		
1	741216,61	2208892,87
2	741530,86	2208870,13
3	741432,17	2210760,59
4	741121,99	2210705,26
Сектор 99 Набс от 505,00 м до 510,00 м		
1	741530,86	2208870,13
2	741432,17	2210760,59
3	741742,34	2210815,92
4	741845,11	2208847,41
Сектор 100 Набс от 510,00 м до 515,00 м		

Обозначение характерных точек границ	Координаты МСК-14 зона 2	
	X	Y
1	742053,78	2210847,05
2	742158,10	2208848,88
3	741964,53	2208838,78
4	741845,11	2208847,41
Сектор 101 Набс от 515,00 м до 520,00 м		
1	742158,10	2208848,88
2	742470,32	2208865,19
3	742365,99	2210863,35
4	742053,78	2210847,05
Сектор 102 Набс от 520,00 м до 525,00 м		
1	742470,32	2208865,19
2	742782,53	2208881,48
3	742678,20	2210879,65
4	742365,99	2210863,35
Сектор 103 Набс от 525,00 м до 530,00 м		
1	742782,53	2208881,48
2	743094,75	2208897,79
3	742990,41	2210895,95
4	742678,20	2210879,65
Сектор 104 Набс от 530,00 м до 535,00 м		
1	743094,75	2208897,79
2	743406,96	2208914,08
3	743302,62	2210912,25
4	742990,41	2210895,95
Сектор 105 Набс от 535,00 м до 540,00 м		
1	743406,96	2208914,08
2	743719,17	2208930,39
3	743614,84	2210928,55
4	743302,62	2210912,25
Сектор 106 Набс от 540,00 м до 545,00 м		
1	743719,17	2208930,39
2	744031,39	2208946,70
3	743927,05	2210944,86
4	743614,84	2210928,55

Обозначение характерных точек границ	Координаты МСК-14 зона 2	
	X	Y
Сектор 107 Набс от 545,00 м до 550,00 м		
1	744031,39	2208946,70
2	744343,60	2208963,00
3	744239,26	2210961,16
4	743927,05	2210944,86
Сектор 108 Набс от 550,00 м до 555,25 м		
1	744239,26	2210961,16
2	744343,60	2208963,00
3	744671,43	2208980,12
4	744567,13	2210978,28
Сектор 109 Набс от 500,00 м до 505,00 м		
1	739480,86	2210610,02
2	739491,07	2210414,37
3	739293,22	2210379,08
4	739282,62	2210569,61
Сектор 110 Набс от 505,00 м до 510,00 м		
1	739491,07	2210414,37
2	739689,57	2210449,77
3	739679,10	2210650,41
4	739480,86	2210610,02
Сектор 111 Набс от 510,00 м до 515,00 м		
1	739689,57	2210449,77
2	739888,08	2210485,17
3	739877,34	2210690,81
4	739679,10	2210650,41
Сектор 112 Набс от 515,00 м до 520,00 м		
1	739888,08	2210485,17
2	740086,58	2210520,59
3	740075,58	2210731,21
4	739877,34	2210690,81
Сектор 113 Набс от 520,00 м до 525,00 м		
1	740086,58	2210520,59
2	740285,08	2210555,99

Обозначение характерных точек границ	Координаты МСК-14 зона 2	
	X	Y
3	740273,82	2210771,62
4	740075,58	2210731,21
Сектор 114 Набс от 525,00 м до 530,00 м		
1	740285,08	2210555,99
2	740483,58	2210591,39
3	740472,06	2210812,02
4	740273,82	2210771,62
Сектор 115 Набс от 530,00 м до 535,00 м		
1	740483,58	2210591,39
2	740682,09	2210626,79
3	740670,30	2210852,42
4	740472,06	2210812,02
Сектор 116 Набс от 535,00 м до 540,00 м		
1	740682,09	2210626,79
2	740880,59	2210662,21
3	740868,54	2210892,82
4	740670,30	2210852,42
Сектор 117 Набс от 540,00 м до 545,00 м		
1	740880,59	2210662,21
2	741079,09	2210697,61
3	741066,79	2210933,21
4	740868,54	2210892,82
Сектор 118 Набс от 545,00 м до 550,00 м		
1	741079,09	2210697,61
2	741277,58	2210733,02
3	741265,03	2210973,62
4	741066,79	2210933,21
Сектор 119 Набс от 550,00 м до 555,25 м		
1	741265,03	2210973,62
2	741277,58	2210733,02
3	741486,01	2210770,19
4	741473,18	2211016,04
Сектор 120 Набс от 500,00 м до 505,00 м		

Обозначение характерных точек границ	Координаты МСК-14 зона 2	
	X	Y
1	739564,25	2209012,37
2	739574,46	2208816,73
3	739373,09	2208836,27
4	739363,81	2209026,88
Сектор 121 Набс от 505,00 м до 510,00 м		
1	739574,46	2208816,73
2	739564,25	2209012,37
3	739765,36	2208997,83
4	739775,83	2208797,18
Сектор 122 Набс от 510,00 м до 515,00 м		
1	739765,36	2208997,83
2	739775,83	2208797,18
3	739977,20	2208777,65
4	739966,47	2208983,28
Сектор 123 Набс от 515,00 м до 520,00 м		
1	739977,20	2208777,65
2	740178,58	2208758,10
3	740167,59	2208968,74
4	739966,47	2208983,28
Сектор 124 Набс от 520,00 м до 525,00 м		
1	740178,58	2208758,10
2	740167,59	2208968,74
3	740368,70	2208954,19
4	740379,95	2208738,57
Сектор 125 Набс от 525,00 м до 530,00 м		
1	740368,70	2208954,19
2	740569,81	2208939,65
3	740581,32	2208719,02
4	740379,95	2208738,57
Сектор 126 Набс от 530,00 м до 535,00 м		
1	740569,81	2208939,65
2	740770,92	2208925,10
3	740782,69	2208699,48
4	740581,32	2208719,02

Обозначение характерных точек границ	Координаты МСК-14 зона 2	
	X	Y
Сектор 127 Набс от 535,00 м до 540,00 м		
1	740770,92	2208925,10
2	740782,69	2208699,48
3	740984,06	2208679,94
4	740972,03	2208910,56
Сектор 128 Набс от 540,00 м до 545,00 м		
1	740984,06	2208679,94
2	741185,43	2208660,40
3	741173,14	2208896,01
4	740972,03	2208910,56
Сектор 129 Набс от 545,00 м до 550,00 м		
1	741185,43	2208660,40
2	741386,81	2208640,86
3	741374,25	2208881,47
4	741173,14	2208896,01
Сектор 130 Набс от 550,00 м до 555,25 м		
1	741374,25	2208881,47
2	741386,81	2208640,86
3	741598,25	2208620,34
4	741585,42	2208866,19
Сектор 131 Набс от 450,00 м до 455,25 м		
1	729071,35	2209653,92
2	729077,95	2209527,27
3	728813,98	2209546,38
4	728807,04	2209679,53
5	731365,98	2209788,42
6	734459,57	2210017,92
7	737506,68	2210207,46
8	737514,28	2210061,79
9	737253,73	2210015,32
10	737246,47	2210154,45
11	734439,20	2209979,55
12	732938,72	2209868,33
13	731343,81	2209750,57
14	730139,25	2209699,23

Обозначение характерных точек границ	Координаты МСК-14 зона 2	
	X	Y
Сектор 132 Набс от 445,00 м до 450,00 м		
1	729071,35	2209653,92
2	730139,25	2209699,23
3	731343,81	2209750,57
4	732938,72	2209868,33
5	734439,20	2209979,55
6	737246,47	2210154,45
7	737253,73	2210015,32
8	737005,59	2209971,07
9	736998,65	2210103,98
10	734448,22	2209945,08
11	733088,71	2209844,31
12	731340,16	2209715,30
13	730553,04	2209681,66
14	729323,07	2209629,52
15	729329,35	2209509,07
16	729077,95	2209527,27
Сектор 133 Набс от 440,00 м до 445,00 м		
1	736757,45	2209926,81
2	736750,84	2210053,49
3	734407,76	2209906,97
4	732241,44	2209746,17
5	731353,26	2209680,82
6	731086,60	2209669,22
7	729574,79	2209605,14
8	729580,75	2209490,88
9	729329,35	2209509,07
10	729323,07	2209629,52
11	730553,04	2209681,66
12	731340,16	2209715,30
13	733088,71	2209844,31
14	734448,22	2209945,08
15	736998,65	2210103,98
16	737005,59	2209971,07
Сектор 134 Набс от 435,00 м до 440,00 м		
1	736509,31	2209882,56
2	736503,02	2210003,02

Обозначение характерных точек границ	Координаты МСК-14 зона 2	
	X	Y
3	734422,18	2209872,89
4	732324,37	2209717,19
5	731349,08	2209645,54
6	731190,20	2209638,51
7	729826,52	2209580,74
8	729832,15	2209472,68
9	729580,75	2209490,88
10	729574,79	2209605,14
11	731086,60	2209669,22
12	731353,26	2209680,82
13	732241,44	2209746,17
14	734407,76	2209906,97
15	736750,84	2210053,49
16	736757,45	2209926,81
Сектор 135 Набс от 430,00 м до 435,00 м		
1	736255,20	2209952,53
2	734436,64	2209838,81
3	732341,86	2209683,38
4	731330,58	2209609,55
5	730919,13	2209591,81
6	730078,24	2209556,35
7	730083,55	2209454,49
8	729832,15	2209472,68
9	729826,52	2209580,74
10	731190,20	2209638,51
11	731349,08	2209645,54
12	732324,37	2209717,19
13	734422,18	2209872,89
14	736503,02	2210003,02
15	736509,31	2209882,56
16	736261,17	2209838,30
Сектор 136 Набс от 425,00 м до 430,00 м		
1	736013,03	2209794,05
2	736007,38	2209902,06
3	734451,11	2209804,73
4	731305,60	2209573,32
5	730723,35	2209548,48
6	730329,96	2209531,95

Обозначение характерных точек границ	Координаты МСК-14 зона 2	
	X	Y
7	730334,95	2209436,29
8	730083,55	2209454,49
9	730078,24	2209556,35
10	730919,13	2209591,81
11	731330,58	2209609,55
12	732341,86	2209683,38
13	734436,64	2209838,81
14	736255,20	2209952,53
15	736261,17	2209838,30
Сектор 137 Набс от 420,00 м до 425,00 м		
1	735764,89	2209749,79
2	735759,58	2209851,58
3	734465,48	2209770,65
4	731284,19	2209537,28
5	730581,68	2209507,57
6	730586,35	2209418,10
7	730334,95	2209436,29
8	730329,96	2209531,95
9	730723,35	2209548,48
10	731305,60	2209573,32
11	734451,11	2209804,73
12	736007,38	2209902,06
13	736013,03	2209794,05
Сектор 138 Набс от 415,00 м до 420,00 м		
1	735516,74	2209705,54
2	735511,76	2209801,10
3	734447,46	2209734,17
4	731313,09	2209503,48
5	730907,12	2209486,25
6	730833,41	2209483,17
7	730837,75	2209399,90
8	730586,35	2209418,10
9	730581,68	2209507,57
10	731284,19	2209537,28
11	734465,48	2209770,65
12	735759,58	2209851,58
13	735764,89	2209749,79
Сектор 139		

Обозначение характерных точек границ	Координаты МСК-14 зона 2	
	X	Y
Набс от 410,00 м до 415,00 м		
1	735268,60	2209661,29
2	735263,94	2209750,62
3	734439,38	2209698,43
4	731324,00	2209468,90
5	731134,24	2209460,81
6	731085,13	2209458,78
7	731089,15	2209381,71
8	730837,75	2209399,90
9	730833,41	2209483,17
10	730907,12	2209486,25
11	731313,09	2209503,48
12	734447,46	2209734,17
13	735511,76	2209801,10
14	735516,74	2209705,54
Сектор 140 Набс от 405,00 м до 410,00 м		
1	731104,48	2209087,87
2	731365,88	2209103,57
3	732820,98	2209148,51
4	734666,71	2209206,10
5	735290,98	2209232,45
6	735286,31	2209321,85
7	735034,90	2209340,04
8	735039,25	2209256,89
9	734471,43	2209233,86
10	731953,40	2209156,55
11	731421,72	2209140,16
12	731339,90	2209135,88
13	731324,27	2209435,61
14	731406,08	2209439,88
15	734635,24	2209676,53
16	735016,12	2209700,15
17	735020,46	2209617,03
18	735268,60	2209661,29
19	735263,94	2209750,62
20	734439,38	2209698,43
21	731324,00	2209468,90
22	731134,24	2209460,81
23	731085,13	2209458,78

Обозначение характерных точек границ	Координаты МСК-14 зона 2	
	X	Y
24	731089,15	2209381,71
25	731237,47	2209370,97
26	731246,86	2209191,14
27	731100,45	2209165,03
Сектор 141 Набс от 400,00 м до 405,00 м		
1	734772,31	2209572,78
2	734768,30	2209649,66
3	734632,19	2209641,25
4	733042,42	2209525,24
5	731406,08	2209439,88
6	734635,24	2209676,53
7	735016,12	2209700,15
8	735020,46	2209617,03
Сектор 142 Набс от 395,25 м до 400,00 м		
1	734768,30	2209649,66
2	734632,19	2209641,25
3	733042,42	2209525,24
4	734541,30	2209603,43
5	734556,93	2209303,71
6	733058,05	2209225,51
7	734473,54	2209269,01
8	734787,53	2209281,32
9	734783,50	2209358,23
10	734643,73	2209368,34
11	734634,35	2209548,18
12	734772,31	2209572,78
13	734768,30	2209649,68
Сектор 143 Набс от 450,00 м до 455,25 м		
1	729121,95	2208683,50
2	729115,30	2208811,05
3	728854,75	2208764,59
4	728861,74	2208630,49
5	731418,08	2208789,33
6	734518,78	2208882,95
7	737569,10	2209011,35
8	737561,49	2209157,25
9	737297,52	2209176,34

Обозначение характерных точек границ	Координаты МСК-14 зона 2	
	X	Y
10	737304,78	2209037,00
11	736024,05	2208982,94
12	734549,35	2208920,97
13	731853,59	2208839,28
14	731431,47	2208826,50
15	729121,94	2208683,55
Сектор 144 Набс от 445,00 м до 450,00 м		
1	729369,76	2208734,09
2	729363,44	2208855,3
3	729115,30	2208811,05
4	729121,94	2208683,55
5	731431,47	2208826,50
6	731853,59	2208839,28
7	734549,35	2208920,97
8	736024,05	2208982,94
9	737304,78	2209037,00
10	737297,52	2209176,34
11	737046,12	2209194,53
12	737053,06	2209061,42
13	735890,15	2209012,33
14	734550,44	2208956,04
15	731837,81	2208873,90
16	731422,73	2208861,13
Сектор 145 Набс от 440,00 м до 445,00 м		
1	736801,33	2209085,86
2	736737,55	2209083,16
3	734600,51	2208993,15
4	731944,09	2208912,15
5	731423,23	2208896,06
6	729617,58	2208784,63
7	729611,59	2208899,54
8	729363,44	2208855,30
9	729369,76	2208734,09
10	731422,73	2208861,13
11	731837,81	2208873,90
12	734550,44	2208956,04
13	735890,15	2209012,33
14	737053,06	2209061,42

Обозначение характерных точек границ	Координаты МСК-14 зона 2	
	X	Y
15	737046,12	2209194,53
16	736794,72	2209212,71
17	736801,33	2209085,86
Сектор 146 Набс от 435,00 м до 440,00 м		
1	736549,61	2209110,29
2	734596,39	2209028,00
3	733851,10	2209004,65
4	731749,18	2208941,18
5	731399,05	2208930,17
6	729865,39	2208835,17
7	729859,73	2208943,79
8	729611,59	2208899,54
9	729617,58	2208784,63
10	731423,23	2208896,06
11	731944,09	2208912,15
12	734600,51	2208993,15
13	736737,55	2209083,16
14	736801,33	2209085,86
15	736794,72	2209212,71
16	736543,31	2209230,91
17	736549,61	2209110,29
Сектор 147 Набс от 430,00 м до 435,00 м		
1	736297,88	2209134,72
2	734592,22	2209062,86
3	733941,56	2209042,46
4	731829,19	2208978,56
5	731393,42	2208964,90
6	730113,21	2208885,71
7	730107,88	2208988,04
8	729859,73	2208943,79
9	729865,39	2208835,17
10	731399,05	2208930,17
11	731749,18	2208941,18
12	733851,10	2209004,65
13	734596,39	2209028,00
14	736549,61	2209110,29
15	736543,31	2209230,91
16	736291,91	2209249,09

Обозначение характерных точек границ	Координаты МСК-14 зона 2	
	X	Y
17	736297,88	2209134,72
Сектор 148 Набс от 425,00 м до 430,00 м		
1	736046,15	2209159,15
2	734587,97	2209097,71
3	734220,64	2209085,97
4	731906,09	2209015,79
5	731386,70	2208999,57
6	730361,03	2208936,25
7	730356,02	2209032,29
8	730107,88	2208988,04
9	730113,21	2208885,71
10	731393,42	2208964,90
11	731829,19	2208978,56
12	733941,56	2209042,46
13	734592,22	2209062,86
14	736297,88	2209134,72
15	736291,91	2209249,09
16	736040,51	2209267,28
17	736046,15	2209159,15
Сектор 149 Набс от 420,00 м до 425,00 м		
1	735794,43	2209183,59
2	734675,94	2209136,41
3	732112,91	2209057,02
4	731379,94	2209034,25
5	730608,84	2208986,79
6	730604,17	2209076,53
7	730356,02	2209032,29
8	730361,03	2208936,25
9	731386,70	2208999,57
10	731906,09	2209015,79
11	734220,64	2209085,97
12	734587,97	2209097,71
13	736046,15	2209159,15
14	736040,51	2209267,28
15	735789,11	2209285,47
16	735794,43	2209183,59
Сектор 150 Набс от 415,00 м до 420,00 м		


Обозначение характерных точек границ	Координаты МСК-14 зона 2	
	X	Y
1	735542,7	2209208,02
2	734653,22	2209170,49
3	732361,37	2209099,52
4	731373,05	2209068,91
5	730856,66	2209037,33
6	730852,31	2209120,79
7	730604,17	2209076,53
8	730608,84	2208986,79
9	731379,94	2209034,25
10	732112,91	2209057,02
11	734675,94	2209136,41
12	735794,43	2209183,59
13	735789,11	2209285,47
14	735537,71	2209303,66
15	735542,70	2209208,02
Сектор 151 Набс от 410,00 м до 415,00 м		
1	735290,98	2209232,45
2	734666,71	2209206,10
3	732820,98	2209148,51
4	731365,88	2209103,57
5	731104,48	2209087,87
6	731100,45	2209165,03
7	730852,31	2209120,79
8	730856,66	2209037,33
9	731373,05	2209068,91
10	732361,37	2209099,52
11	734653,22	2209170,49
12	735542,70	2209208,02
13	735537,71	2209303,66
14	735286,31	2209321,85
15	735290,98	2209232,45
Сектор 152 Набс от 400,00 м до 405,00 м		
1	734787,53	2209281,32
2	734473,54	2209269,01
3	733058,05	2209225,51
4	731421,72	2209140,16
5	731953,4	2209156,55
6	734471,43	2209233,86

Обозначение характерных точек границ	Координаты МСК-14 зона 2	
	X	Y
7	735039,25	2209256,89
8	735034,9	2209340,04

Обозначение характерных точек границ	Координаты МСК-14 зона 2	
	X	Y
9	734783,5	2209358,23
10	734787,53	2209281,32

7.7. Графическое изображение границ секторов третьей подзоны приаэродромной территории аэродрома гражданской авиации Талакан приведено на схеме 4.1.

Схема 4.1



8. Описание границ четвертой подзоны:

8.1. Четвертая подзона приаэродромной территории аэродрома гражданской авиации Талакан выделяется по границам зон действия средств радиотехнического обеспечения полетов воздушных судов и авиационной электросвязи (далее – РТОП и АС), обозначенным в аэронавигационном паспорте аэродрома гражданской авиации Талакан.

Граница четвертой подзоны приаэродромной территории аэродрома гражданской авиации Талакан определена путем совмещения границ зон ограничения размещения объектов, создающих помехи в работе наземных объектов средств и систем обслуживания воздушного движения, навигации, посадки и связи, предназначенных для организации воздушного движения. Контур подзоны выделен по максимально удаленным от средств РТОП и АС границам зон ограничений.

В составе четвертой подзоны определены высотные ограничения для окружающей застройки. В границах выделенных участков наклонных поверхностей ограничения застройки указаны высоты от минимальной к максимальной отметке по их границам в направлении от места установки средств РТОП и АС.

8.2. Перечень координат характерных точек границ четвертой подзоны приаэродромной территории аэродрома гражданской авиации Талакан приведен в таблице 5.1.

Таблица 5.1

Обозначение характерных точек границ	Координаты МСК-14 зона 2	
	X	Y
Конус		
1	732562,56	2224112,65
2	731259,48	2223987,52
3	729972,26	2223749,31
4	728710,70	2223399,82
5	727484,39	2222941,73
6	726302,67	2222378,49
7	725174,53	2221714,41
8	724108,55	2220954,54
9	723112,85	2220104,65
10	722195,00	2219171,22

Обозначение характерных точек границ	Координаты МСК-14 зона 2	
	X	Y
11	721361,99	2218161,34
12	720620,15	2217082,70
13	719975,15	2215943,51
14	719431,88	2214752,43
15	718994,49	2213518,53
16	718666,29	2212251,19
17	718449,79	2210960,07
18	718346,64	2209654,98
19	718357,64	2208345,86
20	718482,68	2207042,67
21	718720,84	2205755,33

Обозначение характерных точек границ	Координаты МСК-14 зона 2	
	X	Y
22	719070,30	2204493,64
23	719528,39	2203267,20
24	720091,64	2202085,35
25	720755,74	2200957,09
26	721515,67	2199890,99
27	722365,64	2198895,18
28	723299,17	2197977,23
29	724309,16	2197144,15
30	725387,92	2196402,27
31	726527,24	2195757,22
32	727718,45	2195213,95
33	728952,48	2194776,57
34	730219,94	2194448,40
35	731511,18	2194231,96
36	732816,38	2194128,90
37	734125,60	2194139,99
38	735428,85	2194265,15
39	736716,25	2194503,42
40	737977,97	2194853,00
41	739204,42	2195311,23
42	740386,25	2195874,60
43	741514,49	2196538,84
44	742580,52	2197298,89
45	743576,25	2198148,96
46	744494,10	2199082,57
47	745327,07	2200092,64


Обозначение характерных точек границ	Координаты МСК-14 зона 2	
	X	Y
48	746068,84	2201171,45
49	746713,75	2202310,81
50	747256,90	2203502,02
51	747694,15	2204736,04
52	748022,19	2206003,47
53	748238,51	2207294,65
54	748341,48	2208599,77
55	748330,30	2209908,89
56	748205,07	2211212,04
57	747966,73	2212499,31
58	747617,12	2213760,91
59	747158,88	2214987,23
60	746595,52	2216168,93
61	745931,32	2217297,04
62	745171,33	2218362,96
63	744321,33	2219358,58
64	743387,82	2220276,34
65	742377,86	2221109,24
66	741299,17	2221850,96
67	740159,95	2222495,83
68	738968,85	2223038,97
69	737734,97	2223476,25
70	736467,66	2223804,31
71	735176,60	2224020,69
72	733871,58	2224123,73

8.3. Кадастровые кварталы, в границах территории которых полностью или частично расположена четвертая подзона: 14:00:000000, 14:14:000000, 14:14:010011, 14:14:100001.

8.4. Муниципальное образование, в границах территории которого расположена четвертая подзона приаэродромной территории аэродрома гражданской авиации Талакан: Ленский район.

8.5. Графическое изображение границ четвертой подзоны приаэродромной территории аэродрома гражданской авиации Талакан приведено на схеме 5.

Схема 5



УСЛОВНЫЕ ОБОЗНАЧЕНИЯ

- 1 характерная точка границ подзоны
- граница подзоны

8.6. Перечень координат характерных точек границ секторов четвёртой подзоны приаэродромной территории аэродрома гражданской авиации Талакан приведен в таблице 5.2.

Таблица 5.2

Характерные точки границ	Координаты МСК 14 зона 2	
	X	Y
Сектор 1 Набс 421,80 – 427,25 м		
1	730487,31	2209328,26
2	730369,45	2211538,03
3	737492,12	2211918,01
4	734473,43	2209953,59
5	734526,74	2208954,57
6	737737,36	2207322,51
7	730614,54	2206942,52
8	730495,83	2209168,42
9	730486,66	2209167,94
10	730480,08	2209084,66
11	730427,73	2208936,96
12	730338,94	2208807,85
13	730219,76	2208706,11
14	730078,30	2208638,69
15	729924,22	2208610,17
16	729768,00	2208622,51
17	729620,31	2208674,86
18	729491,18	2208763,65
19	729389,45	2208882,83
20	729322,02	2209024,29
21	729293,52	2209178,37
22	729305,85	2209334,58
23	729358,20	2209482,28

Характерные точки границ	Координаты МСК 14 зона 2	
	X	Y
24	729446,99	2209611,41
25	729566,18	2209713,14
26	729707,62	2209780,56
27	729861,72	2209809,07
28	730017,93	2209796,74
29	730165,63	2209744,39
30	730294,74	2209655,60
31	730396,48	2209536,41
32	730463,90	2209394,96
33	730476,36	2209327,69
Сектор 2 Набс 427,25 – 432,70 м		
1	730674,47	2219173,73
2	730244,84	2219207,66
3	729372,15	2219200,28
4	728503,40	2219116,87
5	727645,23	2218958,07
6	726804,17	2218725,09
7	725986,61	2218419,69
8	725198,78	2218044,19
9	724446,67	2217601,47
10	723736,00	2217094,88
11	723072,19	2216528,28
12	722460,28	2215905,98
13	721904,93	2215232,72

Характерные точки границ	Координаты МСК 14 зона 2	
	X	Y
14	721410,37	2214513,62
15	720980,37	2213754,14
16	720618,19	2212960,08
17	720326,59	2212137,47
18	720107,80	2211292,57
19	719963,47	2210431,82
20	719894,71	2209561,76
21	719902,05	2208689,01
22	719985,42	2207820,23
23	720144,20	2206962,00
24	720377,17	2206120,88
25	720682,57	2205303,27
26	721058,07	2204515,38
27	721500,80	2203763,21
28	722007,42	2203052,49
29	722574,05	2202388,63
30	723196,40	2201776,68
31	723869,71	2201221,30
32	724588,86	2200726,71
33	725348,40	2200296,70
34	726142,51	2199934,52
35	726965,18	2199642,92
36	727810,13	2199424,14
37	728670,94	2199279,85
38	729541,05	2199211,12
39	730198,68	2199216,67
40	730132,01	2199237,52
41	729611,50	2199422,01
42	729433,64	2199492,67

Характерные точки границ	Координаты МСК 14 зона 2	
	X	Y
43	729256,66	2199565,48
44	728791,90	2199777,45
45	728620,89	2199863,34
46	728450,93	2199951,30
47	728006,40	2200202,97
48	727834,78	2200308,98
49	727681,88	2200405,88
50	727226,85	2200718,80
51	727073,35	2200833,08
52	726921,25	2200949,23
53	726527,19	2201274,25
54	726384,10	2201401,60
55	726242,83	2201530,44
56	725878,60	2201888,58
57	725747,28	2202027,79
58	725617,66	2202168,58
59	725259,13	2202588,60
60	725140,45	2202738,73
61	725023,59	2202890,27
62	724727,08	2203306,22
63	724621,93	2203466,12
64	724518,72	2203627,27
65	724259,60	2204067,47
66	724168,79	2204235,92
67	724080,03	2204405,47
68	723842,44	2204903,97
69	723763,63	2205086,92
70	723693,00	2205256,33
71	723514,26	2205734,83

Характерные точки границ	Координаты МСК 14 зона 2	
	X	Y
72	723454,07	2205916,49
73	723396,09	2206098,86
74	723259,75	2206591,13
75	723215,62	2206777,34
76	723173,76	2206964,08
77	723073,29	2207507,08
78	723045,57	2207696,43
79	723020,15	2207886,10
80	722971,35	2208394,56
81	722960,23	2208585,60
82	722951,43	2208776,76
83	722947,13	2209287,54
84	722952,70	2209478,83
85	722960,61	2209670,02
86	723004,43	2210223,34
87	723026,33	2210410,59
88	723050,86	2210600,38
89	723135,32	2211104,13
90	723174,03	2211291,54
91	723215,01	2211478,47
92	723343,05	2211972,95
93	723399,50	2212161,26
94	723455,06	2212338,91
95	723639,55	2212859,38
96	723710,21	2213037,23
97	723783,02	2213214,20
98	723994,98	2213678,92
99	724086,27	2213860,35
100	724168,83	2214019,88

Характерные точки границ	Координаты МСК 14 зона 2	
	X	Y
101	724420,49	2214464,36
102	724520,96	2214627,23
103	724623,39	2214788,86
104	724936,30	2215243,85
105	725050,58	2215397,33
106	725166,71	2215549,42
107	725491,72	2215943,46
108	725626,27	2216094,42
109	725747,89	2216227,80
110	726106,01	2216592,00
111	726245,20	2216723,31
112	726385,98	2216852,92
113	726805,98	2217211,43
114	726956,09	2217330,11
115	727107,63	2217446,96
116	727523,54	2217743,45
117	727683,42	2217848,59
118	727844,57	2217951,80
119	728284,73	2218210,91
120	728453,17	2218301,72
121	728622,70	2218390,48
122	729121,16	2218628,06
123	729296,87	2218703,85
124	729473,49	2218777,50
125	729955,52	2218957,43
126	730133,61	2219016,43
127	730315,97	2219074,41
128	730630,30	2219161,49
Сектор 3		

Характерные точки границ	Координаты МСК 14 зона 2	
	X	Y
Набс 432,70 м – 438,16 м		
1	734720,49	2210114,37
2	734732,73	2210098,32
3	734745,84	2210078,62
4	734758,64	2210055,99
5	734769,86	2210032,12
6	734779,37	2210007,13
7	734786,95	2209981,57
8	734792,47	2209956,00
9	734796,03	2209930,09
10	734797,77	2209905,26
11	734856,07	2208787,16
12	734526,74	2208954,57
13	734473,44	2209953,59
Сектор 4		
Набс 438,16 м – 443,60 м		
1	735067,72	2210340,32
2	735100,34	2210294,5
3	735123,70	2210256,86
4	735146,09	2210215,72
5	735167,11	2210170,87
6	735185,34	2210124,83
7	735200,70	2210077,75
8	735213,15	2210029,82
9	735222,63	2209981,20
10	735228,87	2209934,63
11	735232,64	2209885,02
12	735286,96	2208841,99
13	735287,73	2208788,03

Характерные точки границ	Координаты МСК 14 зона 2	
	X	Y
14	735285,26	2208738,58
15	735279,77	2208689,35
16	735271,19	2208640,21
17	735259,69	2208592,23
18	735257,00	2208583,34
19	734856,07	2208787,16
20	734797,76	2209905,26
21	734796,03	2209930,09
22	734792,47	2209956,00
23	734786,95	2209981,57
24	734779,37	2210007,13
25	734769,86	2210032,12
26	734758,64	2210055,99
27	734745,84	2210078,62
28	734732,73	2210098,32
29	734720,49	2210114,37
Сектор 5		
Набс 443,60 м – 449,07 м		
1	735414,73	2210566,15
2	735454,38	2210510,87
3	735490,58	2210453,92
4	735525,78	2210390,94
5	735552,58	2210335,95
6	735565,92	2210305,88
7	735590,68	2210244,17
8	735613,76	2210175,8
9	735630,04	2210116,83
10	735637,64	2210084,82
11	735650,69	2210019,62

Характерные точки границ	Координаты МСК 14 зона 2	
	X	Y
12	735660,85	2209948,19
13	735665,98	2209887,23
14	735668,51	2209845,86
15	735717,57	2208900,06
16	735718,74	2208825,85
17	735715,66	2208753,76
18	735709,60	2208692,89
19	735705,18	2208660,29
20	735693,87	2208594,76
21	735677,64	2208524,45
22	735660,41	2208465,30
23	735650,83	2208436,37
24	735634,45	2208391,48
25	735257,00	2208583,34
26	735259,69	2208592,23
27	735271,19	2208640,21
28	735279,77	2208689,35
29	735285,26	2208738,58
30	735287,73	2208788,03
31	735286,96	2208841,99
32	735232,64	2209885,02
33	735228,87	2209934,63
34	735222,63	2209981,20
35	735213,15	2210029,82
36	735200,70	2210077,75
37	735185,34	2210124,83
38	735167,11	2210170,87
39	735146,09	2210215,72
40	735123,70	2210256,86

Характерные точки границ	Координаты МСК 14 зона 2	
	X	Y
41	735100,34	2210294,50
42	735067,72	2210340,32
Сектор 6 Набс 449,07 м – 454,53 м		
1	735761,75	2210791,96
2	735809,01	2210726,34
3	735859,39	2210647,64
4	735901,68	2210572,63
5	735916,85	2210543,36
6	735956,61	2210460,22
7	735989,40	2210380,60
8	736000,87	2210349,70
9	736030,16	2210262,30
10	736052,95	2210179,27
11	736060,56	2210147,19
12	736078,91	2210056,87
13	736091,37	2209971,68
14	736094,96	2209938,90
15	736102,34	2209845,12
16	736141,01	2209105,47
17	736148,62	2208939,57
18	736149,68	2208861,13
19	736145,83	2208767,41
20	736142,88	2208734,74
21	736133,62	2208650,61
22	736118,32	2208558,06
23	736111,40	2208526,00
24	736091,90	2208443,64
25	736065,39	2208353,67

Характерные точки границ	Координаты МСК 14 зона 2	
	X	Y
26	736054,27	2208321,89
27	736024,41	2208241,70
28	736007,12	2208202,04
29	735634,45	2208391,48
30	735650,83	2208436,37
31	735660,41	2208465,30
32	735677,64	2208524,45
33	735693,87	2208594,76
34	735705,18	2208660,29
35	735709,60	2208692,89
36	735715,66	2208753,76
37	735718,74	2208825,85
38	735717,57	2208900,06
39	735668,51	2209845,86
40	735665,98	2209887,23
41	735660,85	2209948,19
42	735650,69	2210019,62
43	735637,64	2210084,82
44	735630,04	2210116,83
45	735613,76	2210175,8
46	735590,68	2210244,17
47	735565,92	2210305,88
48	735552,58	2210335,95
49	735525,78	2210390,94
50	735490,58	2210453,92
51	735454,38	2210510,87
52	735414,73	2210566,15
Сектор 7 Набс 454,53 м – 459,98 м		

Характерные точки границ	Координаты МСК 14 зона 2	
	X	Y
1	736108,77	2211017,78
2	736162,37	2210943,74
3	736227,69	2210842,18
4	736265,53	2210775,50
5	736296,97	2210717,84
6	736347,31	2210613,80
7	736359,26	2210586,12
8	736401,83	2210481,52
9	736426,82	2210409,04
10	736447,17	2210346,61
11	736477,61	2210235,09
12	736484,29	2210205,70
13	736506,98	2210095,07
14	736518,28	2210019,24
15	736526,84	2209954,14
16	736536,79	2209832,32
17	736547,82	2209623,90
18	736578,70	2209018,05
19	736580,75	2208901,29
20	736576,75	2208797,85
21	736574,05	2208757,31
22	736562,03	2208641,38
23	736553,60	2208587,81
24	736538,00	2208498,27
25	736512,26	2208385,58
26	736504,30	2208356,51
27	736472,14	2208248,25
28	736446,25	2208175,80
29	736423,34	2208115,01

Характерные точки границ	Координаты МСК 14 зона 2	
	X	Y
30	736379,06	2208012,96
31	736007,12	2208202,04
32	736024,41	2208241,70
33	736054,27	2208321,89
34	736065,39	2208353,67
35	736091,90	2208443,64
36	736111,40	2208526,00
37	736118,32	2208558,06
38	736133,62	2208650,61
39	736142,88	2208734,74
40	736145,83	2208767,41
41	736149,68	2208861,13
42	736148,62	2208939,57
43	736141,01	2209105,47
44	736102,34	2209845,12
45	736094,96	2209938,90
46	736091,37	2209971,68
47	736078,91	2210056,87
48	736060,56	2210147,19
49	736052,95	2210179,27
50	736030,16	2210262,30
51	736000,87	2210349,70
52	735989,40	2210380,60
53	735956,61	2210460,22
54	735916,85	2210543,36
55	735901,68	2210572,63
56	735859,39	2210647,64
57	735809,01	2210726,34
58	735761,75	2210791,96

Характерные точки границ	Координаты МСК 14 зона 2	
	X	Y
Сектор 8 Набс 459,98 м – 465,43 м		
1	736455,79	2211243,61
2	736514,84	2211162,51
3	736591,87	2211043,30
4	736606,11	2211019,20
5	736673,79	2210898,55
6	736687,73	2210870,72
7	736747,04	2210747,34
8	736778,82	2210670,80
9	736811,72	2210588,02
10	736855,22	2210460,31
11	736864,93	2210428,13
12	736901,26	2210294,64
13	736908,01	2210264,26
14	736935,56	2210130,16
15	736947,79	2210048,19
16	736959,56	2209959,89
17	736971,42	2209815,22
18	736974,01	2209768,57
19	737008,83	2209093,54
20	737011,85	2208942,11
21	737008,85	2208859,3
22	737004,27	2208770,33
23	736990,62	2208636,11
24	736986,04	2208602,81
25	736963,47	2208466,31
26	736956,94	2208435,88
27	736926,13	2208302,50

Характерные точки границ	Координаты МСК 14 зона 2	
	X	Y
28	736903,09	2208222,89
29	736877,02	2208137,70
30	736831,16	2208010,83
31	736818,25	2207978,85
32	736759,90	2207845,08
33	736749,45	2207824,69
34	736379,06	2208012,96
35	736423,34	2208115,01
36	736446,25	2208175,80
37	736472,14	2208248,25
38	736504,30	2208356,51
39	736512,26	2208385,58
40	736538,00	2208498,27
41	736553,60	2208587,81
42	736562,03	2208641,38
43	736574,05	2208757,31
44	736576,75	2208797,85
45	736580,75	2208901,29
46	736578,70	2209018,05
47	736547,82	2209623,90
48	736536,79	2209832,32
49	736526,84	2209954,14
50	736518,28	2210019,24
51	736506,98	2210095,07
52	736484,29	2210205,70
53	736477,61	2210235,09
54	736447,17	2210346,61
55	736426,82	2210409,04
56	736401,83	2210481,52

Характерные точки границ	Координаты МСК 14 зона 2	
	X	Y
57	736359,26	2210586,12
58	736347,31	2210613,80
59	736296,97	2210717,84
60	736265,53	2210775,50
61	736227,69	2210842,18
62	736162,37	2210943,74
63	736108,77	2211017,78
Сектор 9 Набс 465,43 м – 470,88 м		
1	736749,45	2207824,69
2	736759,90	2207845,08
3	736818,25	2207978,85
4	736831,16	2208010,83
5	736877,02	2208137,70
6	736903,09	2208222,89
7	736926,13	2208302,50
8	736956,94	2208435,88
9	736963,47	2208466,31
10	736986,04	2208602,81
11	736990,62	2208636,11
12	737004,27	2208770,33
13	737008,85	2208859,30
14	737011,85	2208942,11
15	737008,83	2209093,54
16	736974,01	2209768,57
17	736971,42	2209815,22
18	736959,56	2209959,89
19	736947,79	2210048,19
20	736935,56	2210130,16

Характерные точки границ	Координаты МСК 14 зона 2	
	X	Y
21	736908,01	2210264,26
22	736901,26	2210294,64
23	736864,93	2210428,13
24	736855,22	2210460,31
25	736811,72	2210588,02
26	736778,82	2210670,80
27	736747,04	2210747,34
28	736687,73	2210870,72
29	736673,79	2210898,55
30	736606,11	2211019,20
31	736591,87	2211043,30
32	736514,84	2211162,51
33	736455,79	2211243,61
34	736802,80	2211469,43
35	736870,28	2211376,73
36	736961,03	2211236,31
37	736977,34	2211208,67
38	737054,61	2211071,10
39	737069,13	2211042,62
40	737137,81	2210900,56
41	737150,55	2210871,24
42	737210,40	2210725,23
43	737221,51	2210694,58
44	737275,30	2210535,73
45	737292,07	2210474,28
46	737296,81	2210456,86
47	737332,85	2210345,05
48	737388,93	2210138,97
49	737415,09	2210024,51

Характерные точки границ	Координаты МСК 14 зона 2	
	X	Y
50	737470,62	2209719,29
51	737486,97	2209600,83
52	737506,33	2209389,24
53	737512,24	2209270,80
54	737513,09	2209058,13
55	737508,66	2208939,55
56	737483,30	2208630,54
57	737468,50	2208512,39
58	737432,29	2208302,36
59	737407,51	2208187,17
60	737353,09	2207980,86
61	737318,33	2207868,16
62	737217,96	2207586,54
Сектор 10 Набс 470,88 м – 476,34 м		
1	731609,68	2211604,17
2	731677,00	2211651,03
3	731743,93	2211693,94
4	731872,01	2211768,28
5	731942,23	2211805,12
6	732174,14	2211914,66
7	732247,97	2211945,49
8	732387,72	2211996,68
9	732463,40	2212020,75
10	732607,39	2212059,64
11	732684,45	2212076,91
12	732937,67	2212122,76
13	733014,20	2212133,06
14	733164,45	2212146,48

Характерные точки границ	Координаты МСК 14 зона 2	
	X	Y
15	733241,46	2212150,06
16	733392,21	2212150,34
17	733469,21	2212147,20
18	733726,54	2212125,89
19	733804,59	2212115,80
20	733951,09	2212090,28
21	734028,19	2212073,38
22	734171,42	2212035,34
23	734247,14	2212011,71
24	734488,63	2211925,13
25	734562,91	2211894,56
26	734695,60	2211833,08
27	734766,88	2211796,26
28	734805,08	2211774,63
Сектор 11 Набс 476,34 м – 481,79 м		
1	729759,60	2211257,53
2	729662,05	2211085,96
3	729616,07	2210996,48
4	729519,20	2210788,05
5	729474,64	2210678,51
6	729432,05	2210561,35
7	729414,67	2210555,17
8	729379,13	2210541,82
9	729254,72	2210483,65
10	729197,41	2210456,00
11	729163,97	2210437,84
12	729100,03	2210397,66
13	729066,77	2210374,65

Характерные точки границ	Координаты МСК 14 зона 2	
	X	Y
14	729039,26	2210353,58
15	728927,03	2210258,90
16	728894,86	2210230,36
17	728847,42	2210182,48
18	728822,94	2210156,19
19	728795,62	2210123,75
20	728725,42	2210027,03
21	728706,39	2209999,13
22	728677,39	2209955,65
23	728663,98	2209935,93
24	728651,30	2209914,23
25	728631,97	2209880,90
26	728612,54	2209843,19
27	728584,74	2209781,11
28	728552,33	2209693,60
29	728542,67	2209665,08
30	728520,39	2209599,18
31	728509,51	2209564,14
32	728499,80	2209525,91
33	728485,72	2209452,85
34	728480,44	2209416,47
35	728473,67	2209339,88
36	728466,02	2209234,32
37	728464,80	2209195,49
38	728467,28	2209123,87
39	728469,98	2209085,94
40	728491,14	2208954,52
41	729759,60	2211257,53
42	729662,05	2211085,96

Характерные точки границ	Координаты МСК 14 зона 2	
	X	Y
43	729616,07	2210996,48
44	729519,20	2210788,05
45	729474,64	2210678,51
46	729432,05	2210561,35
47	729414,67	2210555,17
48	729379,13	2210541,82
49	729254,72	2210483,65
50	729197,41	2210456,00
51	729163,97	2210437,84
52	729100,03	2210397,66
53	729066,77	2210374,65
54	729039,26	2210353,58
55	728927,03	2210258,90
56	728894,86	2210230,36
57	728847,42	2210182,48
58	728822,94	2210156,19
59	728795,62	2210123,75
60	728725,42	2210027,03
61	728706,39	2209999,13
62	728677,39	2209955,65
63	728663,98	2209935,93
64	728651,30	2209914,23
65	728631,97	2209880,90
66	728612,54	2209843,19
67	728584,74	2209781,11
68	728552,33	2209693,60
69	728542,67	2209665,08
70	728520,39	2209599,18
71	728509,51	2209564,14

Характерные точки границ	Координаты МСК 14 зона 2	
	X	Y
72	728499,80	2209525,91
73	728485,72	2209452,85
74	728480,44	2209416,47
75	728473,67	2209339,88
76	728466,02	2209234,32
77	728464,80	2209195,49
78	728467,28	2209123,87
79	728469,98	2209085,94
80	728491,14	2208954,52
81	729759,60	2211257,53
82	729662,05	2211085,96
83	729616,07	2210996,48
84	729519,20	2210788,05
85	729474,64	2210678,51
86	729432,05	2210561,35
87	729414,67	2210555,17
88	729379,13	2210541,82
89	729254,72	2210483,65
90	729197,41	2210456,00
91	729163,97	2210437,84
92	729100,03	2210397,66
93	729066,77	2210374,65
94	729039,26	2210353,58
95	728927,03	2210258,90
96	728894,86	2210230,36
97	728847,42	2210182,48
98	728822,94	2210156,19
99	728795,62	2210123,75
100	728725,42	2210027,03

Характерные точки границ	Координаты МСК 14 зона 2	
	X	Y
101	728706,39	2209999,13
102	728677,39	2209955,65
103	728503,70	2208885,05
104	728511,96	2208847,10
105	728525,12	2208799,42
106	728535,66	2208763,88
107	728549,74	2208723,87
108	728600,62	2208608,69
109	728615,08	2208578,46
110	728641,82	2208524,13
111	728667,19	2208477,35
112	728685,35	2208446,36
113	728708,60	2208410,87
114	728745,10	2208360,86
115	728804,80	2208289,07
116	728826,15	2208265,01
117	728862,26	2208223,99
118	728885,73	2208197,66
119	728914,58	2208168,64
120	728966,71	2208122,73
121	728996,16	2208098,53
122	729108,74	2208019,88
123	729161,34	2207984,06
124	729193,80	2207964,18
125	729245,01	2207936,91
126	729277,21	2207920,70
127	729316,22	2207903,49
128	729362,22	2207886,21
129	729391,19	2207796,84

Характерные точки границ	Координаты МСК 14 зона 2	
	X	Y
130	729425,21	2207702,95
131	729464,02	2207598,99
132	729511,21	2207486,83
133	729602,03	2207294,08
134	729644,17	2207205,63
135	729698,70	2207102,60
136	729802,56	2206924,20
137	729874,94	2206811,73
138	729993,56	2206644,16
139	730065,81	2206551,29
140	730262,57	2206319,28
141	730350,55	2206224,12
142	730372,13	2206201,78
143	730494,92	2206081,07
144	730586,41	2205998,01
145	730637,31	2205954,80
146	730745,84	2205865,25
147	730843,38	2205791,11
148	730946,46	2205719,01
149	731099,36	2205613,83
150	731171,16	2205568,39
151	731381,11	2205446,95
152	731490,69	2205390,62
153	731627,50	2205327,22
154	731685,38	2205300,82
155	731773,04	2205265,06
156	732082,10	2205153,60
157	732185,60	2205121,46
158	732400,92	2205064,17

Характерные точки границ	Координаты МСК 14 зона 2	
	X	Y
159	732508,53	2205040,80
160	732726,34	2205002,83
161	732837,83	2204988,67
162	733153,61	2204962,37
163	733267,91	2204957,94
164	733484,83	2204958,5
165	733605,29	2204964,40
166	733721,56	2204974,57
167	733819,30	2204983,94
168	733915,65	2204997,14
169	734237,52	2205054,91
170	734344,75	2205079,17
171	734558,57	2205136,90
172	734661,51	2205169,83
173	734871,29	2205246,58
174	734984,02	2205293,98
175	735175,20	2205384,09
176	735265,08	2205426,90
177	735340,25	2205466,38
178	735549,34	2205586,90
179	735653,47	2205654,00
180	735699,80	2205685,93
181	735822,31	2205773,23
182	735920,71	2205849,5
183	736042,36	2205952,15
184	736152,28	2206045,96
185	736243,68	2206130,47
186	736295,29	2206181,62
187	736390,00	2206277,93

Характерные точки границ	Координаты МСК 14 зона 2	
	X	Y
188	736472,84	2206369,23
189	736546,95	2206457,57
190	736609,66	2206533,59
191	736680,13	2206626,74
192	736850,73	2206873,10
193	736896,41	2206944,23
194	736928,68	2206996,51
195	736930,52	2206999,45
196	737025,83	2207167,43
197	737087,39	2207287,83
198	735685,40	2207213,01
199	735608,31	2207120,93
200	735553,12	2207060,41
201	735449,50	2206956,31
202	735390,50	2206901,96
203	735194,23	2206735,69
204	735132,77	2206688,26
205	735010,56	2206602,29
206	734944,71	2206560,05
207	734815,35	2206484,99
208	734745,43	2206448,34
209	734513,32	2206338,73
210	734441,38	2206308,64
211	734290,77	2206253,79
212	734225,08	2206233,02
213	734081,49	2206194,21
214	734005,09	2206177,01
215	733734,85	2206128,60
216	733671,88	2206120,40

Характерные точки границ	Координаты МСК 14 зона 2	
	X	Y
217	733524,32	2206107,21
218	733446,75	2206103,58
219	733286,37	2206103,58
220	733218,94	2206106,44
221	732945,58	2206129,60
222	732881,84	2206138,11
223	732735,89	2206163,59
224	732661,21	2206179,90
225	732505,75	2206221,55
226	732440,40	2206242,11
227	732198,75	2206328,77
228	732126,43	2206358,48
229	731990,38	2206421,60
230	731920,84	2206457,56
231	731792,51	2206531,26
232	731725,66	2206573,52
233	731513,65	2206720,49
234	731451,11	2206768,21
235	731337,02	2206863,52
236	731278,46	2206916,87
237	731219,57	2206974,78
238	730614,54	2206942,52
239	730561,04	2207945,71
240	730525,54	2208030,29
241	730473,91	2208171,31
242	730457,81	2208221,02
243	730366,11	2208176,75
244	730294,70	2208143,61
245	730264,20	2208132,21

Характерные точки границ	Координаты МСК 14 зона 2	
	X	Y
246	730222,02	2208118,28
247	730190,92	2208110,48
248	730156,37	2208104,02
249	730109,30	2208094,44
250	730079,55	2208089,21
251	730050,26	2208084,08
252	729999,21	2208075,44
253	729943,31	2208070,73
254	729909,92	2208070,56
255	729883,08	2208071,42
256	729698,55	2208086,97
257	729667,57	2208092,13
258	729635,78	2208099,45
259	729598,62	2208109,31
260	729563,89	2208121,04
261	729423,24	2208171,81
262	729392,77	2208185,37
263	729351,24	2208206,78
264	729322,75	2208223,78
265	729287,37	2208247,81
266	729163,24	2208334,51
267	729133,47	2208359,59
268	729112,36	2208378,97
269	729090,07	2208402,02
270	729067,19	2208428,71
271	729035,35	2208464,68
272	729015,95	2208487,83
273	728996,86	2208510,62
274	728963,86	2208550,52

Характерные точки границ	Координаты МСК 14 зона 2	
	X	Y
275	728931,82	2208596,58
276	728914,99	2208625,41
277	728902,31	2208649,09
278	728823,51	2208816,67
279	728812,49	2208846,07
280	728802,93	2208877,27
281	728792,89	2208914,38
282	728785,69	2208950,32
283	728759,32	2209097,51
284	728755,84	2209130,68
285	728753,62	2209177,36
286	728754,09	2209210,53
287	728757,22	2209253,18
288	728770,23	2209404,02
289	728777,07	2209442,34
290	728783,31	2209470,33
291	728792,11	2209501,15
292	728803,78	2209534,31
293	728819,02	2209579,86
294	728829,37	2209608,24
295	728839,57	2209636,17
296	728857,61	2209684,70
297	728881,48	2209735,47
298	728898,03	2209764,47
299	728905,62	2209777,47
300	728918,07	2209795,80
301	729021,46	2209943,84
302	729043,07	2209969,42
303	729069,84	2209997,69

Характерные точки границ	Координаты МСК 14 зона 2	
	X	Y
304	729090,43	2210017,63
305	729123,39	2210046,27
306	729231,54	2210137,24
307	729258,54	2210156,61
308	729303,39	2210184,92
309	729331,13	2210199,78
310	729438,71	2210251,53
311	729492,68	2210276,22
312	729523,27	2210287,58
313	729559,73	2210299,76
314	729590,51	2210307,76
315	729621,89	2210313,82
316	729676,63	2210324,81
317	729706,38	2210330,03
318	729735,66	2210335,17
319	729786,72	2210343,80
320	729842,62	2210348,52
321	729876,00	2210348,69
322	729902,85	2210347,81
323	730087,38	2210332,28
324	730118,35	2210327,11
325	730150,15	2210319,79
326	730187,31	2210309,94
327	730222,03	2210298,20
328	730362,69	2210247,44
329	730393,15	2210233,88
330	730434,46	2210212,54
331	730440,33	2210209,20
332	730369,45	2211538,03

Характерные точки границ	Координаты МСК 14 зона 2	
	X	Y
333	731609,68	2211604,17
334	731677,00	2211651,03
335	731743,93	2211693,94
336	731872,01	2211768,28
337	731942,23	2211805,12
338	732174,14	2211914,66
339	732247,97	2211945,49
340	732387,72	2211996,68
341	732463,40	2212020,75
342	732607,39	2212059,64
343	732684,45	2212076,91
344	732937,67	2212122,76
345	733014,20	2212133,06
346	733164,45	2212146,48
347	733241,46	2212150,06
348	733392,21	2212150,34
349	733469,21	2212147,20
350	733726,54	2212125,89
351	733804,59	2212115,80
352	733951,09	2212090,28
353	734028,19	2212073,38
354	734171,42	2212035,34
355	734247,14	2212011,71
356	734488,63	2211925,13
357	734562,91	2211894,56
358	734695,60	2211833,08
359	734766,88	2211796,26
Сектор 12 Набс 481,79 м – 487,25 м		

Характерные точки границ	Координаты МСК 14 зона 2	
	X	Y
1	737087,39	2207287,83
2	737025,83	2207167,43
3	736930,52	2206999,45
4	736928,68	2206996,51
5	736896,41	2206944,23
6	736850,73	2206873,10
7	736680,13	2206626,74
8	736609,66	2206533,59
9	736546,95	2206457,57
10	736472,84	2206369,23
11	736390,00	2206277,93
12	736295,29	2206181,62
13	736243,68	2206130,47
14	736152,28	2206045,96
15	736042,36	2205952,15
16	735920,71	2205849,50
17	735822,31	2205773,23
18	735699,80	2205685,93
19	735653,47	2205654,00
20	735549,34	2205586,90
21	735340,25	2205466,38
22	735265,08	2205426,90
23	735175,20	2205384,09
24	734984,02	2205293,98
25	734871,29	2205246,58
26	734661,51	2205169,83
27	734558,57	2205136,90
28	734344,75	2205079,17
29	734237,52	2205054,91

Характерные точки границ	Координаты МСК 14 зона 2	
	X	Y
30	733915,65	2204997,14
31	733819,30	2204983,94
32	733721,56	2204974,57
33	733605,29	2204964,40
34	733484,83	2204958,50
35	733267,91	2204957,94
36	733153,61	2204962,37
37	732837,83	2204988,67
38	732726,34	2205002,83
39	732508,53	2205040,80
40	732400,92	2205064,17
41	732185,60	2205121,46
42	732082,10	2205153,60
43	731773,04	2205265,06
44	731685,38	2205300,82
45	731627,50	2205327,22
46	731490,69	2205390,62
47	731381,11	2205446,95
48	731171,16	2205568,39
49	731099,36	2205613,83
50	730946,46	2205719,01
51	730843,38	2205791,11
52	730745,84	2205865,25
53	730637,31	2205954,80
54	730586,41	2205998,01
55	730494,92	2206081,07
56	730372,13	2206201,78
57	730350,55	2206224,12
58	730262,57	2206319,28

Характерные точки границ	Координаты МСК 14 зона 2	
	X	Y
59	730065,81	2206551,29
60	729993,56	2206644,16
61	729874,94	2206811,73
62	729802,56	2206924,20
63	729698,70	2207102,60
64	729644,17	2207205,63
65	729602,03	2207294,08
66	729511,21	2207486,83
67	729464,02	2207598,99
68	729425,21	2207702,95
69	729391,19	2207796,84
70	729362,22	2207886,21
71	729316,22	2207903,49
72	729277,21	2207920,70
73	729245,01	2207936,91
74	729193,80	2207964,18
75	729161,34	2207984,06
76	729108,74	2208019,88
77	728996,16	2208098,53
78	728966,71	2208122,73
79	728914,58	2208168,64
80	728885,73	2208197,66
81	728862,26	2208223,99
82	728826,15	2208265,01
83	728804,80	2208289,07
84	728745,10	2208360,86
85	728708,60	2208410,87
86	728685,35	2208446,36
87	728667,19	2208477,35

Характерные точки границ	Координаты МСК 14 зона 2	
	X	Y
88	728641,82	2208524,13
89	728615,08	2208578,46
90	728600,62	2208608,69
91	728549,74	2208723,87
92	728535,66	2208763,88
93	728525,12	2208799,42
94	728511,96	2208847,10
95	728503,70	2208885,05
96	728491,14	2208954,52
97	728469,98	2209085,94
98	728467,28	2209123,87
99	728464,80	2209195,49
100	728466,02	2209234,32
101	728473,67	2209339,88
102	728480,44	2209416,47
103	728485,72	2209452,85
104	728499,80	2209525,91
105	728509,51	2209564,14
106	728520,39	2209599,18
107	728542,67	2209665,08
108	728552,33	2209693,60
109	728584,74	2209781,11
110	728612,54	2209843,19
111	728631,97	2209880,90
112	728651,30	2209914,23
113	728663,98	2209935,93
114	728677,39	2209955,65
115	728706,39	2209999,13
116	728725,42	2210027,03

Характерные точки границ	Координаты МСК 14 зона 2	
	X	Y
117	728795,62	2210123,75
118	728822,94	2210156,19
119	728847,42	2210182,48
120	728894,86	2210230,36
121	728927,03	2210258,90
122	729039,26	2210353,58
123	729066,77	2210374,65
124	729100,03	2210397,66
125	729163,97	2210437,84
126	729197,41	2210456,00
127	729254,72	2210483,65
128	729379,13	2210541,82
129	729414,67	2210555,17
130	729432,05	2210561,35
131	729474,64	2210678,51
132	729519,20	2210788,05
133	729616,07	2210996,48
134	729662,05	2211085,96
135	729759,60	2211257,53
136	729761,92	2211261,24
137	729791,70	2211309,50
138	729837,97	2211381,49
139	730007,10	2211625,78
140	730078,70	2211720,39
141	730149,86	2211806,66
142	730214,76	2211883,88
143	730294,32	2211971,89
144	730448,50	2212127,03
145	730530,63	2212203,27

Характерные точки границ	Координаты МСК 14 зона 2	
	X	Y
146	730615,72	2212275,87
147	730768,14	2212404,73
148	730860,91	2212476,92
149	730941,04	2212534,03
150	731035,98	2212600,51
151	731136,97	2212665,68
152	731263,09	2212739,89
153	731318,47	2212771,40
154	731429,04	2212829,59
155	731607,22	2212914,51
156	731703,92	2212959,57
157	731818,63	2213007,70
158	731951,83	2213057,45
159	732014,33	2213079,73
160	732131,53	2213117,25
161	732270,80	2213155,82
162	732330,91	2213171,50
163	732451,61	2213198,87
164	732581,67	2213222,93
165	732752,42	2213253,55
166	732874,57	2213270,23
167	733008,84	2213283,09
168	733081,94	2213289,15
169	733204,91	2213295,10
170	733339,77	2213296,21
171	733413,04	2213295,87
172	733536,07	2213291,09
173	733669,62	2213280,52
174	733840,17	2213266,12

Характерные точки границ	Координаты МСК 14 зона 2	
	X	Y
175	733962,71	2213250,59
176	734093,45	2213228,64
177	734166,94	2213215,41
178	734289,04	2213188,92
179	734427,50	2213153,05
180	734489,93	2213135,89
181	734607,62	2213099,37
182	734739,78	2213052,52
183	734894,90	2212996,53
184	735009,66	2212949,60
185	735227,17	2212848,00
186	735304,25	2212808,16
187	735501,02	2212694,98
188	735587,48	2212640,59
189	735668,24	2212585,02
190	735842,81	2212463,87
191	735937,63	2212392,12
192	736095,25	2212261,26
193	736188,90	2212176,68
194	736357,36	2212008,42
195	736421,34	2211939,16
196	736485,26	2211864,28
197	737492,12	2211918,01
198	736802,80	2211469,43
199	736870,28	2211376,73
200	736961,03	2211236,31
201	736977,34	2211208,67
202	737054,61	2211071,10
203	737069,13	2211042,62

Характерные точки границ	Координаты МСК 14 зона 2	
	X	Y
204	737137,81	2210900,56
205	737150,55	2210871,24
206	737210,40	2210725,23
207	737221,51	2210694,58
208	737275,30	2210535,73
209	737292,07	2210474,28
210	737296,81	2210456,86
211	737332,85	2210345,05
212	737388,93	2210138,97
213	737415,09	2210024,51
214	737470,62	2209719,29
215	737486,97	2209600,83
216	737506,33	2209389,24
217	737512,24	2209270,80
218	737513,09	2209058,13
219	737508,66	2208939,55
220	737483,3	2208630,54
221	737468,50	2208512,39
222	737432,29	2208302,36
223	737407,51	2208187,17
224	737353,09	2207980,86
225	737318,33	2207868,16
226	737217,96	2207586,54
227	737737,36	2207322,51
228	738657,34	2209299,89
229	738658,59	2209035,57
230	738652,95	2208878,42
231	738650,10	2208841,59
232	738623,34	2208515,29

Характерные точки границ	Координаты МСК 14 зона 2	
	X	Y
233	738604,80	2208365,35
234	738600,09	2208335,27
235	738557,21	2208085,41
236	738524,12	2207930,58
237	738513,33	2207888,78
238	738454,33	2207664,61
239	738407,04	2207510,63
240	738386,30	2207452,06
241	738285,62	2207170,78
242	738222,75	2207016,37
243	738102,34	2206756,26
244	738044,85	2206643,80
245	738024,82	2206607,26
246	737901,99	2206392,10
247	737866,07	2206333,92
248	737809,46	2206245,41
249	737672,55	2206046,32
250	737609,77	2205956,78
251	737512,99	2205828,81
252	737449,90	2205752,33
253	737339,33	2205619,67
254	737231,93	2205500,69
255	737202,00	2205470,22
256	737037,62	2205304,38
257	736922,73	2205197,5
258	736895,11	2205173,83
259	736646,13	2204962,44
260	736521,98	2204865,64
261	736493,19	2204844,98

Характерные точки границ	Координаты МСК 14 зона 2	
	X	Y
262	736295,05	2204704,83
263	736163,79	2204619,77
264	736134,19	2204602,20
265	735923,01	2204478,96
266	735785,25	2204405,89
267	735753,23	2204390,49
268	735453,85	2204248,85
269	735311,09	2204188,42
270	735278,67	2204176,17
271	735048,46	2204091,21
272	734901,21	2204043,53
273	734866,86	2204033,88
274	734630,96	2203969,55
275	734480,24	2203934,91
276	734445,26	2203928,32
277	734118,69	2203868,89
278	733965,66	2203847,55
279	733930,32	2203844,03
280	733686,57	2203821,63
281	733532,29	2203813,69
282	733496,80	2203813,28
283	733252,03	2203812,20
284	733097,65	2203817,76
285	733062,24	2203820,43
286	732731,58	2203847,54
287	732578,17	2203866,53
288	732543,03	2203872,30
289	732302,17	2203913,67
290	732150,89	2203945,98

Характерные точки границ	Координаты МСК 14 зона 2	
	X	Y
291	732116,32	2203954,80
292	731880,24	2204016,93
293	731732,16	2204062,36
294	731699,47	2204073,81
295	731387,09	2204185,53
296	731242,72	2204244,03
297	731210,34	2204258,66
298	730989,68	2204360,31
299	730850,60	2204431,35
300	730820,62	2204448,18
301	730609,17	2204568,91
302	730476,02	2204652,30
303	730446,76	2204672,27
304	730174,01	2204861,03
305	730049,24	2204955,29
306	730021,15	2204978,37
307	729836,22	2205132,08
308	729717,78	2205239,01
309	729686,54	2205269,70
310	729522,50	2205432,26
311	729412,73	2205550,31
312	729371,55	2205598,55
313	729178,98	2205825,57
314	729078,61	2205954,55
315	728980,79	2206091,82
316	728921,70	2206176,31
317	728833,77	2206312,21
318	728785,15	2206394,84
319	728695,42	2206549,24

Характерные точки границ	Координаты МСК 14 зона 2	
	X	Y
320	728620,39	2206690,94
321	728577,84	2206780,26
322	728465,79	2207017,66
323	728403,84	2207164,20
324	728381,16	2207224,92
325	728308,57	2207422,09
326	728262,92	2207563,01
327	728252,31	2207599,64
328	728187,11	2207838,65
329	728153,52	2207984,59
330	728146,93	2208018,12
331	728086,39	2208350,55
332	728065,67	2208498,84
333	728061,82	2208534,78
334	728039,06	2208781,41
335	728031,30	2208931,54
336	728030,57	2208968,47
337	728029,41	2209216,63
338	728034,79	2209366,75
339	728037,31	2209403,91
340	728064,72	2209738,49
341	728082,97	2209886,03
342	728088,79	2209923,29
343	728130,79	2210167,94
344	728161,85	2210313,47
345	728170,16	2210347,19
346	728234,00	2210589,91
347	728277,68	2210732,33
348	728289,75	2210767,63

Характерные точки границ	Координаты МСК 14 зона 2	
	X	Y
349	728402,73	2211083,56
350	728464,17	2211234,83
351	728539,27	2211399,39
352	728577,98	2211481,99
353	728651,40	2211625,46
354	728697,97	2211707,66
355	728786,97	2211862,93
356	728821,26	2211918,48
357	728875,73	2212004,05
358	728994,65	2212176,92
359	729076,83	2212294,85
360	729176,54	2212426,59
361	729345,11	2212629,83
362	729458,93	2212755,81
363	729595,40	2212894,57
364	729650,28	2212949,02
365	729769,55	2213059,82
366	729899,89	2213171,04
367	730041,97	2213291,16
368	730169,68	2213390,64
369	730221,31	2213427,45
370	730392,20	2213548,21
371	730527,30	2213635,70
372	730565,05	2213657,95
373	730764,61	2213774,37
374	730905,81	2213849,22
375	730944,33	2213867,61
376	731234,16	2214004,69
377	731378,92	2214065,94

Характерные точки границ	Координаты МСК 14 зона 2	
	X	Y
378	731412,80	2214078,66
379	731639,79	2214162,42
380	731788,62	2214210,58
381	731823,65	2214220,36
382	732057,45	2214284,09
383	732209,55	2214319,01
384	732245,27	2214325,7
385	732565,94	2214384,17
386	732722,36	2214406,00
387	732756,54	2214409,41
388	732998,04	2214431,73
389	733155,70	2214439,84
390	733190,03	2214440,26
391	733432,53	2214441,46
392	733590,32	2214435,79
393	733624,56	2214433,22
394	733956,79	2214405,99
395	734111,56	2214386,79
396	734147,41	2214380,85
397	734386,02	2214339,86
398	734538,85	2214307,19
399	734574,05	2214298,15
400	734807,72	2214236,65
401	734957,74	2214190,59
402	734991,86	2214178,58
403	735300,45	2214068,23
404	735448,25	2214008,3
405	735488,37	2213990,03
406	735697,47	2213893,7

Характерные точки границ	Координаты МСК 14 зона 2	
	X	Y
407	735840,39	2213820,65
408	735877,69	2213799,56
409	736078,93	2213684,60
410	736215,55	2213598,96
411	736267,81	2213563,03
412	736513,98	2213392,55
413	736641,99	2213295,74
414	736719,04	2213232,17
415	736852,13	2213121,17
416	736973,70	2213011,24
417	737162,73	2212824,27
418	737278,73	2212699,28
419	737369,45	2212592,97
420	737508,69	2212428,42
421	737600,84	2212310,29
422	737622,84	2212280,14
423	737766,41	2212077,06
424	737847,13	2211952,54
425	737865,98	2211921,40
426	737991,65	2211706,04
427	738065,70	2211566,42
428	738075,72	2211545,61
429	738221,52	2211237,53
430	738283,19	2211091,86
431	738296,14	2211057,38
432	738379,36	2210831,79
433	738427,83	2210682,13
434	738437,31	2210648,16
435	738501,11	2210414,18

Характерные точки границ	Координаты МСК 14 зона 2	
	X	Y
436	738536,55	2210259,92
437	738545,01	2210214,31
438	738601,46	2209904,31
439	738623,64	2209745,36
440	738628,14	2209698,72
441	738648,97	2209472,31
442	738652,92	2209404,61
Сектор 13 Набс 487,25 м – 492,70 м		
1	739802,37	2209338,53
2	739804,01	2209010,31
3	739798,11	2208842,20
4	739794,70	2208783,72
5	739763,58	2208401,65
6	739742,71	2208231,62
7	739734,09	2208172,51
8	739682,17	2207868,65
9	739646,13	2207699,19
10	739633,01	2207643,95
11	739555,77	2207349,00
12	739504,55	2207181,49
13	739486,14	2207125,91
14	739356,43	2206762,88
15	739288,61	2206595,20
16	739269,81	2206552,09
17	739140,83	2206271,51
18	739055,90	2206105,02
19	739035,94	2206068,53
20	738882,39	2205799,20

Характерные точки границ	Координаты МСК 14 зона 2	
	X	Y
21	738835,74	2205723,63
22	738768,07	2205617,50
23	738560,68	2205315,94
24	738543,97	2205292,98
25	738438,55	2205153,06
26	738402,90	2205107,77
27	738250,98	2204923,57
28	738203,99	2204868,11
29	738089,12	2204740,6
30	738050,50	2204699,56
31	737882,76	2204528,98
32	737835,38	2204481,92
33	737709,46	2204364,50
34	737662,81	2204322,90
35	737441,37	2204133,86
36	737372,26	2204075,97
37	737237,52	2203970,69
38	737187,35	2203933,24
39	736971,42	2203779,31
40	736938,53	2203756,93
41	736794,14	2203663,16
42	736741,74	2203630,79
43	736504,62	2203491,20
44	736483,41	2203479,50
45	736329,83	2203397,78
46	736271,56	2203368,43
47	736013,33	2203245,34
48	735926,76	2203205,06
49	735770,53	2203138,73

Характерные точки границ	Координаты МСК 14 зона 2	
	X	Y
50	735712,49	2203115,58
51	735395,76	2202999,47
52	735259,25	2202955,34
53	735204,12	2202938,83
54	734878,36	2202850,75
55	734738,42	2202818,66
56	734682,34	2202807,09
57	734382,41	2202751,59
58	734305,66	2202738,31
59	734136,56	2202714,55
60	734075,46	2202707,34
61	733745,71	2202677,56
62	733595,71	2202669,88
63	733538,85	2202668,24
64	733207,80	2202667,32
65	733057,75	2202672,72
66	733000,92	2202676,05
67	732692,76	2202700,41
68	732619,49	2202707,10
69	732450,35	2202727,86
70	732389,21	2202736,74
71	732057,01	2202794,56
72	731916,88	2202824,55
73	731860,94	2202837,80
74	731535,25	2202924,27
75	731398,50	2202966,29
76	731343,55	2202984,48
77	731068,26	2203082,07
78	730983,15	2203113,16

Характерные точки границ	Координаты МСК 14 зона 2	
	X	Y
79	730826,91	2203176,27
80	730767,10	2203201,97
81	730463,81	2203342,50
82	730334,00	2203408,86
83	730283,28	2203436,23
84	730044,27	2203571,54
85	730023,22	2203584,22
86	729877,58	2203675,15
87	729821,81	2203711,65
88	729604,58	2203861,05
89	729508,29	2203928,27
90	729371,05	2204031,66
91	729322,23	2204070,18
92	729064,48	2204285,39
93	728952,35	2204386,65
94	728918,25	2204418,86
95	728758,90	2204575,57
96	728696,70	2204638,03
97	728578,34	2204765,01
98	728542,90	2204804,72
99	728388,97	2204985,08
100	728293,05	2205098,75
101	728183,23	2205239,35
102	728152,87	2205280,12
103	727955,35	2205560,93
104	727871,79	2205690,05
105	727849,82	2205726,04
106	727679,35	2206019,70
107	727606,27	2206157,63

Характерные точки границ	Координаты МСК 14 зона 2	
	X	Y
108	727587,71	2206194,96
109	727485,52	2206409,39
110	727421,58	2206545,73
111	727353,95	2206705,17
112	727334,38	2206754,17
113	727256,38	2206963,02
114	727226,00	2207047,17
115	727173,11	2207209,95
116	727156,30	2207265,98
117	727075,09	2207562,63
118	727035,09	2207736,14
119	727024,51	2207787,73
120	726955,54	2208165,35
121	726928,57	2208358,28
122	726925,00	2208391,52
123	726896,22	2208701,66
124	726887,09	2208876,55
125	726885,53	2208931,72
126	726883,88	2209239,36
127	726891,40	2209445,47
128	726921,83	2209829,63
129	726938,10	2209966,03
130	726954,36	2210083,44
131	727005,96	2210385,42
132	727048,26	2210583,33
133	727059,87	2210628,27
134	727133,37	2210908,19
135	727184,89	2211076,47
136	727202,00	2211127,85

Характерные точки границ	Координаты МСК 14 зона 2	
	X	Y
137	727331,39	2211490,04
138	727397,75	2211654,11
139	727417,19	2211699,16
140	727515,92	2211915,61
141	727546,75	2211981,07
142	727625,83	2212136,20
143	727650,74	2212182,60
144	727764,97	2212384,35
145	727804,44	2212452,34
146	727851,65	2212528,81
147	727915,92	2212630,10
148	728010,84	2212768,06
149	728147,79	2212965,50
150	728256,10	2213109,13
151	728285,87	2213146,6
152	728484,14	2213385,49
153	728603,23	2213517,67
154	728636,68	2213553,04
155	728864,08	2213782,34
156	728988,65	2213898,32
157	729022,35	2213928,15
158	729245,13	2214118,31
159	729317,57	2214178,94
160	729454,96	2214286,23
161	729496,50	2214317,27
162	729675,53	2214444,87
163	729751,77	2214498,06
164	729896,10	2214591,73
165	729943,48	2214621,05

Характерные точки границ	Координаты МСК 14 зона 2	
	X	Y
166	730148,88	2214741,94
167	730211,99	2214777,97
168	730362,38	2214857,89
169	730416,24	2214884,95
170	730779,71	2215056,38
171	730925,12	2215117,92
172	730972,72	2215136,86
173	731184,31	2215215,88
174	731260,93	2215243,64
175	731424,91	2215296,92
176	731484,34	2215314,77
177	731810,40	2215402,91
178	731953,82	2215435,77
179	732002,78	2215445,87
180	732231,88	2215488,25
181	732380,65	2215514,94
182	732548,66	2215538,56
183	732613,24	2215546,19
184	732943,96	2215576,03
185	733093,82	2215583,68
186	733148,35	2215585,23
187	733401,81	2215587,37
188	733453,27	2215586,98
189	733626,45	2215580,92
190	733687,69	2215577,38
191	733995,32	2215553,08
192	734066,69	2215546,62
193	734238,21	2215525,55
194	734299,12	2215516,68

Характерные точки границ	Координаты МСК 14 зона 2	
	X	Y
195	734631,48	2215458,84
196	734774,98	2215428,11
197	734824,00	2215416,49
198	735044,67	2215359,34
199	735121,02	2215338,74
200	735285,11	2215288,59
201	735344,52	2215268,99
202	735619,74	2215171,44
203	735707,51	2215139,30
204	735865,16	2215075,56
205	735920,32	2215051,78
206	736209,09	2214918,61
207	736355,81	2214843,73
208	736400,01	2214819,96
209	736592,79	2214710,8
210	736670,99	2214665,46
211	736818,43	2214573,29
212	736862,91	2214544,11
213	737058,60	2214409,54
214	737180,86	2214324,42
215	737321,11	2214218,69
216	737362,37	2214186,14
217	737625,90	2213965,99
218	737741,29	2213861,77
219	737771,33	2213833,08
220	737990,58	2213616,27
221	738114,04	2213483,82
222	738145,91	2213447,83
223	738397,23	2213151,91

Характерные точки границ	Координаты МСК 14 зона 2	
	X	Y
224	738514,29	2213001,83
225	738537,27	2212970,41
226	738714,84	2212719,68
227	738808,34	2212575,71
228	738839,73	2212524,85
229	738994,35	2212260,38
230	739075,53	2212107,67
231	739101,89	2212055,21
232	739265,72	2211709,40
233	739333,34	2211550,09
234	739355,29	2211494,88
235	739461,72	2211207,33
236	739514,57	2211044,66
237	739531,64	2210987,84
238	739612,41	2210693,07
239	739651,45	2210524,05
240	739663,62	2210465,26
241	739732,37	2210088,85
242	739756,51	2209917,08
243	739763,31	2209859,18
244	739791,79	2209552,58
245	739796,93	2209464,20
246	738657,34	2209299,89
247	738658,59	2209035,57
248	738652,95	2208878,42
249	738650,10	2208841,59
250	738623,34	2208515,29
251	738604,80	2208365,35
252	738600,09	2208335,27

Характерные точки границ	Координаты МСК 14 зона 2	
	X	Y
253	738557,21	2208085,41
254	738524,12	2207930,58
255	738513,33	2207888,78
256	738454,33	2207664,61
257	738407,04	2207510,63
258	738386,30	2207452,06
259	738285,62	2207170,78
260	738222,75	2207016,37
261	738102,34	2206756,26
262	738044,85	2206643,8
263	738024,82	2206607,26
264	737901,99	2206392,10
265	737866,07	2206333,92
266	737809,46	2206245,41
267	737672,55	2206046,32
268	737609,77	2205956,78
269	737512,99	2205828,81
270	737449,90	2205752,33
271	737339,33	2205619,67
272	737231,93	2205500,69
273	737202,00	2205470,22
274	737037,62	2205304,38
275	736922,73	2205197,50
276	736895,11	2205173,83
277	736646,13	2204962,44
278	736521,98	2204865,64
279	736493,19	2204844,98
280	736295,05	2204704,83
281	736163,79	2204619,77

Характерные точки границ	Координаты МСК 14 зона 2	
	X	Y
282	736134,19	2204602,20
283	735923,01	2204478,96
284	735785,25	2204405,89
285	735753,23	2204390,49
286	735453,85	2204248,85
287	735311,09	2204188,42
288	735278,67	2204176,17
289	735048,46	2204091,21
290	734901,21	2204043,53
291	734866,86	2204033,88
292	734630,96	2203969,55
293	734480,24	2203934,91
294	734445,26	2203928,32
295	734118,69	2203868,89
296	733965,66	2203847,55
297	733930,32	2203844,03
298	733686,57	2203821,63
299	733532,29	2203813,69
300	733496,80	2203813,28
301	733252,03	2203812,20
302	733097,65	2203817,76
303	733062,24	2203820,43
304	732731,58	2203847,54
305	732578,17	2203866,53
306	732543,03	2203872,30
307	732302,17	2203913,67
308	732150,89	2203945,98
309	732116,32	2203954,80
310	731880,24	2204016,93

Характерные точки границ	Координаты МСК 14 зона 2	
	X	Y
311	731732,16	2204062,36
312	731699,47	2204073,81
313	731387,09	2204185,53
314	731242,72	2204244,03
315	731210,34	2204258,66
316	730989,68	2204360,31
317	730850,60	2204431,35
318	730820,62	2204448,18
319	730609,17	2204568,91
320	730476,02	2204652,3
321	730446,76	2204672,27
322	730174,01	2204861,03
323	730049,24	2204955,29
324	730021,15	2204978,37
325	729836,22	2205132,08
326	729717,78	2205239,01
327	729686,54	2205269,70
328	729522,50	2205432,26
329	729412,73	2205550,31
330	729371,55	2205598,55
331	729178,98	2205825,57
332	729078,61	2205954,55
333	728980,79	2206091,82
334	728921,70	2206176,31
335	728833,77	2206312,21
336	728785,15	2206394,84
337	728695,42	2206549,24
338	728620,39	2206690,94
339	728577,84	2206780,26

Характерные точки границ	Координаты МСК 14 зона 2	
	X	Y
340	728465,79	2207017,66
341	728403,84	2207164,20
342	728381,16	2207224,92
343	728308,57	2207422,09
344	728262,92	2207563,01
345	728252,31	2207599,64
346	728187,11	2207838,65
347	728153,52	2207984,59
348	728146,93	2208018,12
349	728086,39	2208350,55
350	728065,67	2208498,84
351	728061,82	2208534,78
352	728039,06	2208781,41
353	728031,30	2208931,54
354	728030,57	2208968,47
355	728029,41	2209216,63
356	728034,79	2209366,75
357	728037,31	2209403,91
358	728064,72	2209738,49
359	728082,97	2209886,03
360	728088,79	2209923,29
361	728130,79	2210167,94
362	728161,85	2210313,47
363	728170,16	2210347,19
364	728234,00	2210589,91
365	728277,68	2210732,33
366	728289,75	2210767,63
367	728402,73	2211083,56
368	728464,17	2211234,83

Характерные точки границ	Координаты МСК 14 зона 2	
	X	Y
369	728539,27	2211399,39
370	728577,98	2211481,99
371	728651,40	2211625,46
372	728697,97	2211707,66
373	728786,97	2211862,93
374	728821,26	2211918,48
375	728875,73	2212004,05
376	728994,65	2212176,92
377	729076,83	2212294,85
378	729176,54	2212426,59
379	729345,11	2212629,83
380	729458,93	2212755,81
381	729595,40	2212894,57
382	729650,28	2212949,02
383	729769,55	2213059,82
384	729899,89	2213171,04
385	730041,97	2213291,16
386	730169,68	2213390,64
387	730221,31	2213427,45
388	730392,20	2213548,21
389	730527,30	2213635,70
390	730565,05	2213657,95
391	730764,61	2213774,37
392	730905,81	2213849,22
393	730944,33	2213867,61
394	731234,16	2214004,69
395	731378,92	2214065,94
396	731412,80	2214078,66
397	731639,79	2214162,42

Характерные точки границ	Координаты МСК 14 зона 2	
	X	Y
398	731788,62	2214210,58
399	731823,65	2214220,36
400	732057,45	2214284,09
401	732209,55	2214319,01
402	732245,27	2214325,70
403	732565,94	2214384,17
404	732722,36	2214406,00
405	732756,54	2214409,41
406	732998,04	2214431,73
407	733155,70	2214439,84
408	733190,03	2214440,26
409	733432,53	2214441,46
410	733590,32	2214435,79
411	733624,56	2214433,22
412	733956,79	2214405,99
413	734111,56	2214386,79
414	734147,41	2214380,85
415	734386,02	2214339,86
416	734538,85	2214307,19
417	734574,05	2214298,15
418	734807,72	2214236,65
419	734957,74	2214190,59
420	734991,86	2214178,58
421	735300,45	2214068,23
422	735448,25	2214008,30
423	735488,37	2213990,03
424	735697,47	2213893,70
425	735840,39	2213820,65
426	735877,69	2213799,56

Характерные точки границ	Координаты МСК 14 зона 2	
	X	Y
427	736078,93	2213684,60
428	736215,55	2213598,96
429	736267,81	2213563,03
430	736513,98	2213392,55
431	736641,99	2213295,74
432	736719,04	2213232,17
433	736852,13	2213121,17
434	736973,70	2213011,24
435	737162,73	2212824,27
436	737278,73	2212699,28
437	737369,45	2212592,97
438	737508,69	2212428,42
439	737600,84	2212310,29
440	737622,84	2212280,14
441	737766,41	2212077,06
442	737847,13	2211952,54
443	737865,98	2211921,40
444	737991,65	2211706,04
445	738065,70	2211566,42
446	738075,72	2211545,61
447	738221,52	2211237,53
448	738283,19	2211091,86
449	738296,14	2211057,38
450	738379,36	2210831,79
451	738427,83	2210682,13
452	738437,31	2210648,16
453	738501,11	2210414,18
454	738536,55	2210259,92
455	738545,01	2210214,31

Характерные точки границ	Координаты МСК 14 зона 2	
	X	Y
456	738601,46	2209904,31
457	738623,64	2209745,36
458	738628,14	2209698,72
459	738648,97	2209472,31
460	738652,92	2209404,61
Сектор 14 Набс 492,70 м – 498,16 м		
1	740947,40	2209374,70
2	740949,61	2208991,09
3	740943,13	2208801,79
4	740938,76	2208719,04
5	740901,40	2208267,31
6	740880,23	2208094,80
7	740868,71	2208013,35
8	740804,36	2207638,47
9	740767,60	2207465,29
10	740748,69	2207383,61
11	740649,83	2207008,75
12	740598,84	2206842,03
13	740574,09	2206766,18
14	740455,47	2206431,51
15	740429,42	2206360,55
16	740357,07	2206181,14
17	740325,76	2206107,25
18	740219,92	2205875,21
19	740172,61	2205773,46
20	740084,79	2205600,81
21	740045,01	2205526,13
22	739914,80	2205296,12

Характерные точки границ	Координаты МСК 14 зона 2	
	X	Y
23	739864,18	2205208,57
24	739805,41	2205113,34
25	739726,13	2204988,84
26	739469,94	2204618,13
27	739357,67	2204468,94
28	739303,29	2204399,38
29	739126,83	2204185,48
30	739072,82	2204121,24
31	738947,18	2203981,40
32	738885,26	2203914,92
33	738658,64	2203684,47
34	738630,00	2203656,49
35	738491,65	2203527,24
36	738425,02	2203467,23
37	738159,35	2203240,48
38	738097,68	2203188,94
39	737947,30	2203071,23
40	737878,11	2203019,08
41	737562,82	2202796,40
42	737420,32	2202703,82
43	737347,42	2202658,27
44	737013,81	2202463,86
45	736863,50	2202383,90
46	736787,35	2202345,13
47	736370,27	2202148,58
48	736220,59	2202085,08
49	736141,94	2202053,35
50	735779,44	2201919,78
51	735616,95	2201866,97

Характерные точки границ	Координаты МСК 14 зона 2	
	X	Y
52	735536,11	2201842,31
53	735163,31	2201740,84
54	734996,72	2201702,37
55	734914,22	2201684,89
56	734468,45	2201604,19
57	734299,03	2201580,36
58	734215,52	2201570,18
59	733830,72	2201534,99
60	733659,87	2201526,03
61	733575,82	2201523,16
62	733189,45	2201521,66
63	733018,49	2201527,62
64	732934,49	2201532,09
65	732483,22	2201569,48
66	732313,59	2201590,29
67	732230,11	2201602,08
68	731849,49	2201667,66
69	731682,45	2201703,15
70	731600,15	2201722,21
71	731226,79	2201820,68
72	731063,68	2201870,53
73	730983,09	2201896,75
74	730557,33	2202049,48
75	730399,63	2202113,18
76	730321,05	2202146,55
77	729970,81	2202308,16
78	729819,59	2202385,18
79	729743,78	2202425,49
80	729409,14	2202616,88

Характерные точки границ	Координаты МСК 14 зона 2	
	X	Y
81	729259,54	2202710,37
82	729193,08	2202753,61
83	728862,29	2202981,12
84	728843,75	2202994,61
85	728687,81	2203111,86
86	728617,31	2203166,91
87	728358,63	2203380,28
88	728342,46	2203394,41
89	728198,50	2203523,74
90	728132,23	2203585,47
91	727906,13	2203807,82
92	727874,17	2203840,35
93	727742,86	2203980,91
94	727684,09	2204046,24
95	727508,11	2204252,44
96	727404,05	2204375,81
97	727286,96	2204525,49
98	727235,98	2204593,19
99	727090,16	2204797,80
100	727023,46	2204893,04
101	726919,14	2205053,51
102	726875,03	2205124,23
103	726744,89	2205345,37
104	726689,56	2205441,32
105	726601,97	2205605,79
106	726561,88	2205684,55
107	726444,64	2205930,59
108	726378,57	2206071,03
109	726302,80	2206249,17

Характерные точки границ	Координаты МСК 14 зона 2	
	X	Y
110	726270,96	2206327,96
111	726164,69	2206612,55
112	726143,34	2206672,50
113	726084,77	2206852,30
114	726059,64	2206934,64
115	725962,67	2207288,37
116	725919,09	2207476,72
117	725902,25	2207556,40
118	725824,41	2207982,31
119	725797,24	2208175,05
120	725787,54	2208254,85
121	725753,48	2208620,13
122	725743,22	2208813,73
123	725740,50	2208894,69
124	725738,31	2209259,86
125	725745,14	2209457,05
126	725749,37	2209535,61
127	725784,21	2209965,65
128	725808,12	2210160,99
129	725819,23	2210239,46
130	725880,83	2210601,34
131	725921,54	2210793,15
132	725939,30	2210869,63
133	726032,10	2211224,24
134	726088,93	2211410,51
135	726113,71	2211486,54
136	726263,93	2211906,20
137	726331,92	2212074,56
138	726364,27	2212150,56

Характерные точки границ	Координаты МСК 14 зона 2	
	X	Y
139	726476,03	2212395,53
140	726517,39	2212483,85
141	726604,06	2212654,16
142	726643,13	2212727,52
143	726768,56	2212949,00
144	726824,67	2213046,17
145	726882,07	2213139,17
146	726956,44	2213256,53
147	726993,39	2213310,26
148	727217,15	2213634,01
149	727332,59	2213787,39
150	727385,02	2213854,35
151	727552,70	2214057,62
152	727617,72	2214135,02
153	727743,72	2214275,13
154	727803,64	2214339,35
155	727978,32	2214516,99
156	728061,17	2214599,88
157	728200,50	2214729,94
158	728263,11	2214786,27
159	728455,26	2214950,25
160	728589,37	2215063,71
161	728741,22	2215182,54
162	728811,60	2215235,53
163	729037,24	2215396,34
164	729106,07	2215444,44
165	729268,71	2215550,24
166	729340,49	2215595,08
167	729606,90	2215751,87

Характерные точки границ	Координаты МСК 14 зона 2	
	X	Y
168	729653,92	2215778,62
169	729819,93	2215867,10
170	729900,61	2215908,26
171	730193,31	2216047,73
172	730288,92	2216092,39
173	730462,86	2216166,43
174	730546,10	2216200,07
175	730860,45	2216317,49
176	730880,64	2216324,38
177	731066,48	2216384,98
178	731151,97	2216411,12
179	731529,70	2216513,75
180	731693,56	2216551,54
181	731773,87	2216568,53
182	732128,38	2216634,11
183	732196,12	2216645,80
184	732384,32	2216672,42
185	732472,56	2216683,24
186	732862,44	2216718,73
187	733030,53	2216727,49
188	733112,22	2216730,25
189	733503,67	2216731,62
190	733671,82	2216725,7
191	733753,48	2216721,34
192	734119,08	2216692,44
193	734181,19	2216686,71
194	734369,54	2216663,76
195	734457,77	2216651,36
196	734843,25	2216584,79

Характерные точки границ	Координаты МСК 14 зона 2	
	X	Y
197	735007,44	2216549,85
198	735087,63	2216531,28
199	735465,66	2216431,42
200	735625,89	2216382,41
201	735704,55	2216356,80
202	736025,60	2216242,99
203	736108,81	2216212,64
204	736283,16	2216142,41
205	736366,44	2216107,11
206	736659,92	2215973,24
207	736696,24	2215955,81
208	736869,01	2215867,95
209	736943,59	2215828,30
210	737210,21	2215677,33
211	737258,98	2215648,83
212	737422,39	2215546,91
213	737496,04	2215499,05
214	737722,28	2215343,44
215	737852,16	2215252,95
216	738004,09	2215138,60
217	738070,17	2215086,95
218	738264,22	2214926,86
219	738352,37	2214852,96
220	738492,05	2214727,38
221	738555,92	2214667,81
222	738732,34	2214494,34
223	738815,63	2214411,22
224	738945,02	2214272,66
225	739003,15	2214208,08

Характерные точки границ	Координаты МСК 14 зона 2	
	X	Y
226	739174,48	2214007,37
227	739284,35	2213877,16
228	739403,42	2213724,89
229	739451,97	2213660,29
230	739663,74	2213361,58
231	739767,47	2213202,14
232	739812,38	2213130,19
233	740006,63	2212796,91
234	740088,00	2212643,92
235	740125,66	2212569,83
236	740313,52	2212172,91
237	740386,75	2212000,62
238	740417,08	2211925,36
239	740550,59	2211563,17
240	740604,23	2211398,10
241	740628,38	2211318,82
242	740728,61	2210951,33
243	740768,81	2210777,31
244	740785,52	2210698,44
245	740865,87	2210255,67
246	740890,56	2210080,18
247	740900,39	2209999,66
248	740935,29	2209620,63
249	740940,94	2209523,79
250	739802,37	2209338,53
251	739804,01	2209010,31
252	739798,11	2208842,20
253	739794,70	2208783,72
254	739763,58	2208401,65

Характерные точки границ	Координаты МСК 14 зона 2	
	X	Y
255	739742,71	2208231,62
256	739734,09	2208172,51
257	739682,17	2207868,65
258	739646,13	2207699,19
259	739633,01	2207643,95
260	739555,77	2207349,00
261	739504,55	2207181,49
262	739486,14	2207125,91
263	739356,43	2206762,88
264	739288,61	2206595,2
265	739269,81	2206552,09
266	739140,83	2206271,51
267	739055,90	2206105,02
268	739035,94	2206068,53
269	738882,39	2205799,20
270	738835,74	2205723,63
271	738768,07	2205617,50
272	738560,68	2205315,94
273	738543,97	2205292,98
274	738438,55	2205153,06
275	738402,90	2205107,77
276	738250,98	2204923,57
277	738203,99	2204868,11
278	738089,12	2204740,60
279	738050,50	2204699,56
280	737882,76	2204528,98
281	737835,38	2204481,92
282	737709,46	2204364,50
283	737662,81	2204322,90

Характерные точки границ	Координаты МСК 14 зона 2	
	X	Y
284	737441,37	2204133,86
285	737372,26	2204075,97
286	737237,52	2203970,69
287	737187,35	2203933,24
288	736971,42	2203779,31
289	736938,53	2203756,93
290	736794,14	2203663,16
291	736741,74	2203630,79
292	736504,62	2203491,20
293	736483,41	2203479,50
294	736329,83	2203397,78
295	736271,56	2203368,43
296	736013,33	2203245,34
297	735926,76	2203205,06
298	735770,53	2203138,73
299	735712,49	2203115,58
300	735395,76	2202999,47
301	735259,25	2202955,34
302	735204,12	2202938,83
303	734878,36	2202850,75
304	734738,42	2202818,66
305	734682,34	2202807,09
306	734382,41	2202751,59
307	734305,66	2202738,31
308	734136,56	2202714,55
309	734075,46	2202707,34
310	733745,71	2202677,56
311	733595,71	2202669,88
312	733538,85	2202668,24

Характерные точки границ	Координаты МСК 14 зона 2	
	X	Y
313	733207,80	2202667,32
314	733057,75	2202672,72
315	733000,92	2202676,05
316	732692,76	2202700,41
317	732619,49	2202707,10
318	732450,35	2202727,86
319	732389,21	2202736,74
320	732057,01	2202794,56
321	731916,88	2202824,55
322	731860,94	2202837,8
323	731535,25	2202924,27
324	731398,50	2202966,29
325	731343,55	2202984,48
326	731068,26	2203082,07
327	730983,15	2203113,16
328	730826,91	2203176,27
329	730767,10	2203201,97
330	730463,81	2203342,50
331	730334,00	2203408,86
332	730283,28	2203436,23
333	730044,27	2203571,54
334	730023,22	2203584,22
335	729877,58	2203675,15
336	729821,81	2203711,65
337	729604,58	2203861,05
338	729508,29	2203928,27
339	729371,05	2204031,66
340	729322,23	2204070,18
341	729064,48	2204285,39

Характерные точки границ	Координаты МСК 14 зона 2	
	X	Y
342	728952,35	2204386,65
343	728918,25	2204418,86
344	728758,90	2204575,57
345	728696,70	2204638,03
346	728578,34	2204765,01
347	728542,90	2204804,72
348	728388,97	2204985,08
349	728293,05	2205098,75
350	728183,23	2205239,35
351	728152,87	2205280,12
352	727955,35	2205560,93
353	727871,79	2205690,05
354	727849,82	2205726,04
355	727679,35	2206019,70
356	727606,27	2206157,63
357	727587,71	2206194,96
358	727485,52	2206409,39
359	727421,58	2206545,73
360	727353,95	2206705,17
361	727334,38	2206754,17
362	727256,38	2206963,02
363	727226,00	2207047,17
364	727173,11	2207209,95
365	727156,30	2207265,98
366	727075,09	2207562,63
367	727035,09	2207736,14
368	727024,51	2207787,73
369	726955,54	2208165,35
370	726928,57	2208358,28

Характерные точки границ	Координаты МСК 14 зона 2	
	X	Y
371	726925,00	2208391,52
372	726896,22	2208701,66
373	726887,09	2208876,55
374	726885,53	2208931,72
375	726883,88	2209239,36
376	726891,40	2209445,47
377	726921,83	2209829,63
378	726938,10	2209966,03
379	726954,36	2210083,44
380	727005,96	2210385,42
381	727048,26	2210583,33
382	727059,87	2210628,27
383	727133,37	2210908,19
384	727184,89	2211076,47
385	727202,00	2211127,85
386	727331,39	2211490,04
387	727397,75	2211654,11
388	727417,19	2211699,16
389	727515,92	2211915,61
390	727546,75	2211981,07
391	727625,83	2212136,20
392	727650,74	2212182,60
393	727764,97	2212384,35
394	727804,44	2212452,34
395	727851,65	2212528,81
396	727915,92	2212630,10
397	728010,84	2212768,06
398	728147,79	2212965,50
399	728256,10	2213109,13

Характерные точки границ	Координаты МСК 14 зона 2	
	X	Y
400	728285,87	2213146,60
401	728484,14	2213385,49
402	728603,23	2213517,67
403	728636,68	2213553,04
404	728864,08	2213782,34
405	728988,65	2213898,32
406	729022,35	2213928,15
407	729245,13	2214118,31
408	729317,57	2214178,94
409	729454,96	2214286,23
410	729496,50	2214317,27
411	729675,53	2214444,87
412	729751,77	2214498,06
413	729896,10	2214591,73
414	729943,48	2214621,05
415	730148,88	2214741,94
416	730211,99	2214777,97
417	730362,38	2214857,89
418	730416,24	2214884,95
419	730779,71	2215056,38
420	730925,12	2215117,92
421	730972,72	2215136,86
422	731184,31	2215215,88
423	731260,93	2215243,64
424	731424,91	2215296,92
425	731484,34	2215314,77
426	731810,40	2215402,91
427	731953,82	2215435,77
428	732002,78	2215445,87

Характерные точки границ	Координаты МСК 14 зона 2	
	X	Y
429	732231,88	2215488,25
430	732380,65	2215514,94
431	732548,66	2215538,56
432	732613,24	2215546,19
433	732943,96	2215576,03
434	733093,82	2215583,68
435	733148,35	2215585,23
436	733401,81	2215587,37
437	733453,27	2215586,98
438	733626,45	2215580,92
439	733687,69	2215577,38
440	733995,32	2215553,08
441	734066,69	2215546,62
442	734238,21	2215525,55
443	734299,12	2215516,68
444	734631,48	2215458,84
445	734774,98	2215428,11
446	734824,00	2215416,49
447	735044,67	2215359,34
448	735121,02	2215338,74
449	735285,11	2215288,59
450	735344,52	2215268,99
451	735619,74	2215171,44
452	735707,51	2215139,30
453	735865,16	2215075,56
454	735920,32	2215051,78
455	736209,09	2214918,61
456	736355,81	2214843,73
457	736400,01	2214819,96

Характерные точки границ	Координаты МСК 14 зона 2	
	X	Y
458	736592,79	2214710,80
459	736670,99	2214665,46
460	736818,43	2214573,29
461	736862,91	2214544,11
462	737058,60	2214409,54
463	737180,86	2214324,42
464	737321,11	2214218,69
465	737362,37	2214186,14
466	737625,90	2213965,99
467	737741,29	2213861,77
468	737771,33	2213833,08
469	737990,58	2213616,27
470	738114,04	2213483,82
471	738145,91	2213447,83
472	738397,23	2213151,91
473	738514,29	2213001,83
474	738537,27	2212970,41
475	738714,84	2212719,68
476	738808,34	2212575,71
477	738839,73	2212524,85
478	738994,35	2212260,38
479	739075,53	2212107,67
480	739101,89	2212055,21
481	739265,72	2211709,40
482	739333,34	2211550,09
483	739355,29	2211494,88
484	739461,72	2211207,33
485	739514,57	2211044,66
486	739531,64	2210987,84

Характерные точки границ	Координаты МСК 14 зона 2	
	X	Y
487	739612,41	2210693,07
488	739651,45	2210524,05
489	739663,62	2210465,26
490	739732,37	2210088,85
491	739756,51	2209917,08
492	739763,31	2209859,18
493	739791,79	2209552,58
494	739796,93	2209464,2
Сектор 15 Набс 498,16 м – 503,61 м		
1	740947,40	2209374,70
2	740949,61	2208991,09
3	740943,13	2208801,79
4	740938,76	2208719,04
5	740901,40	2208267,31
6	740880,23	2208094,80
7	740868,71	2208013,35
8	740804,36	2207638,47
9	740767,60	2207465,29
10	740748,69	2207383,61
11	740649,83	2207008,75
12	740598,84	2206842,03
13	740574,09	2206766,18
14	740455,47	2206431,51
15	740429,42	2206360,55
16	740357,07	2206181,14
17	740325,76	2206107,25
18	740219,92	2205875,21
19	740172,61	2205773,46

Характерные точки границ	Координаты МСК 14 зона 2	
	X	Y
20	740084,79	2205600,81
21	740045,01	2205526,13
22	739914,80	2205296,12
23	739864,18	2205208,57
24	739805,41	2205113,34
25	739726,13	2204988,84
26	739469,94	2204618,13
27	739357,67	2204468,94
28	739303,29	2204399,38
29	739126,83	2204185,48
30	739072,82	2204121,24
31	738947,18	2203981,40
32	738885,26	2203914,92
33	738658,64	2203684,47
34	738630,00	2203656,49
35	738491,65	2203527,24
36	738425,02	2203467,23
37	738159,35	2203240,48
38	738097,68	2203188,94
39	737947,30	2203071,23
40	737878,11	2203019,08
41	737562,82	2202796,40
42	737420,32	2202703,82
43	737347,42	2202658,27
44	737013,81	2202463,86
45	736863,50	2202383,90
46	736787,35	2202345,13
47	736370,27	2202148,58
48	736220,59	2202085,08

Характерные точки границ	Координаты МСК 14 зона 2	
	X	Y
49	736141,94	2202053,35
50	735779,44	2201919,78
51	735616,95	2201866,97
52	735536,11	2201842,31
53	735163,31	2201740,84
54	734996,72	2201702,37
55	734914,22	2201684,89
56	734468,45	2201604,19
57	734299,03	2201580,36
58	734215,52	2201570,18
59	733830,72	2201534,99
60	733659,87	2201526,03
61	733575,82	2201523,16
62	733189,45	2201521,66
63	733018,49	2201527,62
64	732934,49	2201532,09
65	732483,22	2201569,48
66	732313,59	2201590,29
67	732230,11	2201602,08
68	731849,49	2201667,66
69	731682,45	2201703,15
70	731600,15	2201722,21
71	731226,79	2201820,68
72	731063,68	2201870,53
73	730983,09	2201896,75
74	730557,33	2202049,48
75	730399,63	2202113,18
76	730321,05	2202146,55
77	729970,81	2202308,16

Характерные точки границ	Координаты МСК 14 зона 2	
	X	Y
78	729819,59	2202385,18
79	729743,78	2202425,49
80	729409,14	2202616,88
81	729259,54	2202710,37
82	729193,08	2202753,61
83	728862,29	2202981,12
84	728843,75	2202994,61
85	728687,81	2203111,86
86	728617,31	2203166,91
87	728358,63	2203380,28
88	728342,46	2203394,41
89	728198,50	2203523,74
90	728132,23	2203585,47
91	727906,13	2203807,82
92	727874,17	2203840,35
93	727742,86	2203980,91
94	727684,09	2204046,24
95	727508,11	2204252,44
96	727404,05	2204375,81
97	727286,96	2204525,49
98	727235,98	2204593,19
99	727090,16	2204797,8
100	727023,46	2204893,04
101	726919,14	2205053,51
102	726875,03	2205124,23
103	726744,89	2205345,37
104	726689,56	2205441,32
105	726601,97	2205605,79
106	726561,88	2205684,55

Характерные точки границ	Координаты МСК 14 зона 2	
	X	Y
107	726444,64	2205930,59
108	726378,57	2206071,03
109	726302,80	2206249,17
110	726270,96	2206327,96
111	726164,69	2206612,55
112	726143,34	2206672,50
113	726084,77	2206852,30
114	726059,64	2206934,64
115	725962,67	2207288,37
116	725919,09	2207476,72
117	725902,25	2207556,40
118	725824,41	2207982,31
119	725797,24	2208175,05
120	725787,54	2208254,85
121	725753,48	2208620,13
122	725743,22	2208813,73
123	725740,50	2208894,69
124	725738,31	2209259,86
125	725745,14	2209457,05
126	725749,37	2209535,61
127	725784,21	2209965,65
128	725808,12	2210160,99
129	725819,23	2210239,46
130	725880,83	2210601,34
131	725921,54	2210793,15
132	725939,30	2210869,63
133	726032,10	2211224,24
134	726088,93	2211410,51
135	726113,71	2211486,54

Характерные точки границ	Координаты МСК 14 зона 2	
	X	Y
136	726263,93	2211906,20
137	726331,92	2212074,56
138	726364,27	2212150,56
139	726476,03	2212395,53
140	726517,39	2212483,85
141	726604,06	2212654,16
142	726643,13	2212727,52
143	726768,56	2212949,00
144	726824,67	2213046,17
145	726882,07	2213139,17
146	726956,44	2213256,53
147	726993,39	2213310,26
148	727217,15	2213634,01
149	727332,59	2213787,39
150	727385,02	2213854,35
151	727552,70	2214057,62
152	727617,72	2214135,02
153	727743,72	2214275,13
154	727803,64	2214339,35
155	727978,32	2214516,99
156	728061,17	2214599,88
157	728200,50	2214729,94
158	728263,11	2214786,27
159	728455,26	2214950,25
160	728589,37	2215063,71
161	728741,22	2215182,54
162	728811,60	2215235,53
163	729037,24	2215396,34
164	729106,07	2215444,44

Характерные точки границ	Координаты МСК 14 зона 2	
	X	Y
165	729268,71	2215550,24
166	729340,49	2215595,08
167	729606,90	2215751,87
168	729653,92	2215778,62
169	729819,93	2215867,10
170	729900,61	2215908,26
171	730193,31	2216047,73
172	730288,92	2216092,39
173	730462,86	2216166,43
174	730546,10	2216200,07
175	730860,45	2216317,49
176	730880,64	2216324,38
177	731066,48	2216384,98
178	731151,97	2216411,12
179	731529,70	2216513,75
180	731693,56	2216551,54
181	731773,87	2216568,53
182	732128,38	2216634,11
183	732196,12	2216645,80
184	732384,32	2216672,42
185	732472,56	2216683,24
186	732862,44	2216718,73
187	733030,53	2216727,49
188	733112,22	2216730,25
189	733503,67	2216731,62
190	733671,82	2216725,70
191	733753,48	2216721,34
192	734119,08	2216692,44
193	734181,19	2216686,71

Характерные точки границ	Координаты МСК 14 зона 2	
	X	Y
194	734369,54	2216663,76
195	734457,77	2216651,36
196	734843,25	2216584,79
197	735007,44	2216549,85
198	735087,63	2216531,28
199	735465,66	2216431,42
200	735625,89	2216382,41
201	735704,55	2216356,80
202	736025,60	2216242,99
203	736108,81	2216212,64
204	736283,16	2216142,41
205	736366,44	2216107,11
206	736659,92	2215973,24
207	736696,24	2215955,81
208	736869,01	2215867,95
209	736943,59	2215828,30
210	737210,21	2215677,33
211	737258,98	2215648,83
212	737422,39	2215546,91
213	737496,04	2215499,05
214	737722,28	2215343,44
215	737852,16	2215252,95
216	738004,09	2215138,60
217	738070,17	2215086,95
218	738264,22	2214926,86
219	738352,37	2214852,96
220	738492,05	2214727,38
221	738555,92	2214667,81
222	738732,34	2214494,34

Характерные точки границ	Координаты МСК 14 зона 2	
	X	Y
223	738815,63	2214411,22
224	738945,02	2214272,66
225	739003,15	2214208,08
226	739174,48	2214007,37
227	739284,35	2213877,16
228	739403,42	2213724,89
229	739451,97	2213660,29
230	739663,74	2213361,58
231	739767,47	2213202,14
232	739812,38	2213130,19
233	740006,63	2212796,91
234	740088,00	2212643,92
235	740125,66	2212569,83
236	740313,52	2212172,91
237	740386,75	2212000,62
238	740417,08	2211925,36
239	740550,59	2211563,17
240	740604,23	2211398,1
241	740628,38	2211318,82
242	740728,61	2210951,33
243	740768,81	2210777,31
244	740785,52	2210698,44
245	740865,87	2210255,67
246	740890,56	2210080,18
247	740900,39	2209999,66
248	740935,29	2209620,63
249	740940,94	2209523,79
250	742092,41	2209413,69
251	742095,28	2208974,53

Характерные точки границ	Координаты МСК 14 зона 2	
	X	Y
252	742088,05	2208758,94
253	742082,63	2208651,82
254	742042,51	2208161,18
255	742017,89	2207959,00
256	742003,50	2207855,29
257	741929,81	2207424,12
258	741888,24	2207227,53
259	741864,51	2207123,77
260	741753,31	2206699,96
261	741694,76	2206507,77
262	741662,08	2206406,54
263	741492,63	2205933,61
264	741419,03	2205751,19
265	741379,37	2205657,28
266	741263,19	2205402,58
267	741202,79	2205272,22
268	741108,87	2205087,19
269	741055,26	2204985,77
270	740899,51	2204710,73
271	740845,48	2204617,13
272	740775,07	2204503,05
273	740683,70	2204359,47
274	740408,48	2203960,17
275	740278,15	2203786,56
276	740208,52	2203696,86
277	739924,31	2203354,86
278	739792,24	2203207,96
279	739721,96	2203132,25
280	739408,88	2202816,23

Характерные точки границ	Координаты МСК 14 зона 2	
	X	Y
281	739270,88	2202687,27
282	739188,11	2202612,34
283	738805,56	2202288,02
284	738656,37	2202171,24
285	738568,11	2202104,39
286	738212,13	2201852,30
287	738045,58	2201743,87
288	737952,20	2201685,22
289	737575,58	2201465,12
290	737399,96	2201371,49
291	737302,13	2201321,36
292	736856,86	2201110,68
293	736673,43	2201032,57
294	736573,64	2200991,95
295	736162,83	2200839,99
296	735973,15	2200778,13
297	735870,38	2200746,42
298	735447,87	2200630,83
299	735253,43	2200585,73
300	735148,42	2200563,13
301	734662,10	2200474,57
302	734464,37	2200446,56
303	734357,92	2200433,23
304	733921,75	2200392,77
305	733722,32	2200382,11
306	733615,14	2200378,10
307	733177,11	2200375,82
308	732977,54	2200382,57
309	732870,40	2200387,92

Характерные точки границ	Координаты МСК 14 зона 2	
	X	Y
310	732377,84	2200428,24
311	732179,73	2200452,35
312	732073,33	2200467,03
313	731641,63	2200540,83
314	731446,48	2200582,09
315	731341,65	2200606,02
316	730918,07	2200717,14
317	730727,42	2200775,20
318	730624,89	2200808,22
319	730159,77	2200974,57
320	729975,26	2201048,88
321	729874,02	2201091,59
322	729477,90	2201273,78
323	729300,83	2201363,74
324	729203,41	2201415,26
325	728824,74	2201631,23
326	728656,52	2201736,07
327	728563,61	2201796,10
328	728152,08	2202081,15
329	728001,35	2202194,50
330	727913,29	2202262,93
331	727571,63	2202546,88
332	727425,01	2202678,72
333	727349,44	2202748,88
334	727034,09	2203061,25
335	726900,22	2203204,59
336	726828,23	2203284,27
337	726537,77	2203624,58
338	726521,28	2203645,00

Характерные точки границ	Координаты МСК 14 зона 2	
	X	Y
339	726392,20	2203809,63
340	726320,99	2203903,60
341	726061,57	2204270,83
342	725959,43	2204427,91
343	725901,82	2204519,73
344	725675,27	2204908,44
345	725587,07	2205074,10
346	725538,02	2205169,99
347	725344,93	2205575,17
348	725334,68	2205598,37
349	725251,78	2205792,82
350	725209,15	2205897,44
351	725055,10	2206314,69
352	724994,31	2206501,28
353	724963,89	2206600,00
354	724851,51	2207008,83
355	724803,26	2207216,50
356	724780,03	2207324,76
357	724698,34	2207766,21
358	724694,83	2207788,71
359	724664,88	2207999,25
360	724650,55	2208113,21
361	724609,18	2208565,48
362	724599,27	2208752,73
363	724595,46	2208856,83
364	724593,72	2209313,02
365	724600,40	2209504,17
366	724605,28	2209599,96
367	724645,30	2210090,54

Характерные точки границ	Координаты МСК 14 зона 2	
	X	Y
368	724669,85	2210291,96
369	724684,59	2210398,40
370	724756,61	2210821,56
371	724799,69	2211025,25
372	724823,60	2211129,87
373	724938,43	2211565,70
374	724992,73	2211743,79
375	725026,33	2211847,83
376	725190,46	2212307,23
377	725267,25	2212497,87
378	725309,44	2212597,78
379	725497,66	2213005,81
380	725582,47	2213172,48
381	725633,11	2213268,17
382	725855,91	2213657,85
383	725912,50	2213749,55
384	725991,57	2213874,42
385	726012,26	2213905,36
386	726268,67	2214278,17
387	726283,10	2214297,91
388	726412,57	2214470,26
389	726481,58	2214558,97
390	726701,77	2214825,86
391	726751,93	2214885,23
392	726892,20	2215041,41
393	726966,42	2215121,42
394	727244,20	2215403,92
395	727261,20	2215420,17
396	727414,17	2215563,30

Характерные точки границ	Координаты МСК 14 зона 2	
	X	Y
397	727501,38	2215642,24
398	727824,86	2215918,30
399	727868,37	2215954,15
400	728028,76	2216079,85
401	728119,13	2216148,38
402	728481,98	2216405,03
403	728647,23	2216512,51
404	728735,05	2216567,66
405	729119,00	2216791,74
406	729293,35	2216884,59
407	729385,11	2216931,59
408	729838,11	2217145,64
409	730020,33	2217223,13
410	730115,22	2217261,69
411	730532,43	2217415,73
412	730711,99	2217474,27
413	730818,49	2217507,14
414	731247,57	2217624,25
415	731431,66	2217666,94
416	731540,45	2217690,36
417	732033,47	2217779,87
418	732220,66	2217806,36
419	732330,91	2217820,18
420	732773,85	2217861,00
421	732962,64	2217871,07
422	733073,65	2217875,24
423	733518,42	2217877,30
424	733707,34	2217870,88
425	733818,31	2217865,36

Характерные точки границ	Координаты МСК 14 зона 2	
	X	Y
426	734317,54	2217824,24
427	734505,06	2217801,40
428	734615,28	2217786,20
429	735053,52	2217711,03
430	735238,21	2217671,97
431	735346,84	2217647,19
432	735776,78	2217534,15
433	735966,06	2217476,42
434	736063,48	2217444,98
435	736534,66	2217276,23
436	736717,71	2217202,42
437	736812,62	2217162,38
438	737216,08	2216976,57
439	737391,59	2216887,31
440	737483,16	2216838,90
441	737868,71	2216618,77
442	738035,25	2216514,89
443	738125,38	2216456,58
444	738495,37	2216202,13
445	738515,35	2216187,52
446	738682,70	2216061,87
447	738775,43	2215989,83
448	739120,10	2215703,16
449	739264,35	2215573,40
450	739340,18	2215502,87
451	739596,31	2215250,99
452	739641,07	2215205,72
453	739782,81	2215054,17
454	739858,97	2214970,02

Характерные точки границ	Координаты МСК 14 зона 2	
	X	Y
455	740065,24	2214728,33
456	740169,09	2214605,39
457	740300,04	2214438,23
458	740365,79	2214351,40
459	740610,85	2214006,18
460	740728,39	2213825,75
461	740785,19	2213735,26
462	741005,63	2213358,06
463	741099,55	2213181,92
464	741149,11	2213085,15
465	741356,82	2212646,86
466	741438,69	2212454,65
467	741478,94	2212355,63
468	741630,62	2211945,68
469	741692,54	2211755,81
470	741724,60	2211651,70
471	741838,27	2211237,08
472	741885,04	2211035,65
473	741907,46	2210931,37
474	741996,32	2210443,24
475	742024,59	2210243,39
476	742037,28	2210142,07
477	742077,44	2209712,28
478	742084,94	2209583,49
Сектор 16 Набс 503,61 м – 509,07 м		
1	743237,47	2209447,65
2	743240,87	2208955,13
3	743232,96	2208715,75

Характерные точки границ	Координаты МСК 14 зона 2	
	X	Y
4	743226,73	2208587,48
5	743183,64	2208055,22
6	743155,56	2207823,38
7	743138,45	2207698,12
8	743056,55	2207216,01
9	743008,82	2206989,53
10	742980,54	2206864,79
11	742856,81	2206391,29
12	742789,44	2206169,59
13	742750,38	2206047,80
14	742567,18	2205535,18
15	742486,90	2205335,57
16	742434,26	2205210,11
17	742247,85	2204801,41
18	742237,41	2204779,82
19	742130,54	2204568,92
20	742066,12	2204446,51
21	741819,09	2204013,21
22	741744,76	2203892,77
23	741641,60	2203730,60
24	741340,98	2203294,10
25	741199,55	2203105,42
26	741111,26	2202991,34
27	740791,40	2202606,01
28	740647,53	2202445,73
29	740557,49	2202348,42
30	740212,27	2201999,06
31	740047,60	2201844,98
32	739949,83	2201756,29

Характерные точки границ	Координаты МСК 14 зона 2	
	X	Y
33	739540,45	2201408,47
34	739362,50	2201268,95
35	739257,90	2201189,54
36	738857,24	2200905,46
37	738667,57	2200781,83
38	738556,72	2200712,02
39	738132,83	2200463,94
40	737932,91	2200357,22
41	737816,62	2200297,46
42	737331,19	2200067,47
43	737122,47	2199978,49
44	737001,70	2199929,21
45	736541,14	2199758,51
46	736325,37	2199688,02
47	736200,88	2199649,50
48	735727,20	2199519,59
49	735506,03	2199468,16
50	735378,75	2199440,65
51	734850,36	2199344,16
52	734625,48	2199312,20
53	734496,38	2199295,91
54	734008,12	2199250,27
55	733780,50	2199237,98
56	733650,50	2199233,01
57	733159,33	2199230,13
58	732932,42	2199237,7
59	732802,37	2199244,07
60	732267,07	2199287,63
61	732041,67	2199314,95

Характерные точки границ	Координаты МСК 14 зона 2	
	X	Y
62	731912,67	2199332,63
63	731428,51	2199415,08
64	731206,43	2199461,92
65	731079,38	2199490,80
66	730604,26	2199615,14
67	730387,23	2199681,11
68	730263,05	2199721,00
69	729757,38	2199901,57
70	729547,21	2199986,10
71	729426,69	2200036,76
72	728980,44	2200241,67
73	728778,63	2200344,08
74	728662,78	2200405,16
75	728236,13	2200648,16
76	728044,27	2200767,62
77	727933,92	2200838,72
78	727492,38	2201143,89
79	727312,18	2201279,21
80	727207,91	2201360,05
81	726830,03	2201673,34
82	726662,72	2201823,48
83	726565,49	2201913,46
84	726216,40	2202258,42
85	726063,33	2202422,01
86	725972,68	2202521,96
87	725620,76	2202936,63
88	725488,68	2203105,12
89	725406,40	2203213,47
90	725118,16	2203620,52

Характерные точки границ	Координаты МСК 14 зона 2	
	X	Y
91	725001,11	2203800,14
92	724928,88	2203914,81
93	724677,20	2204345,47
94	724576,13	2204534,86
95	724515,09	2204653,48
96	724281,37	2205147,58
97	724197,07	2205345,34
98	724146,78	2205468,43
99	723974,95	2205932,45
100	723905,11	2206146,29
101	723867,68	2206267,02
102	723739,82	2206731,51
103	723685,76	2206963,74
104	723658,04	2207091,96
105	723560,93	2207624,55
106	723530,37	2207839,46
107	723513,43	2207972,97
108	723467,57	2208464,54
109	723455,26	2208693,18
110	723450,43	2208817,57
111	723447,62	2209315,15
112	723454,87	2209532,26
113	723461,31	2209665,88
114	723504,44	2210198,68
115	723531,86	2210425,15
116	723550,03	2210557,78
117	723631,65	2211038,17
118	723678,27	2211259,36
119	723707,90	2211390,06

Характерные точки границ	Координаты МСК 14 зона 2	
	X	Y
120	723833,49	2211869,53
121	723898,52	2212083,41
122	723937,28	2212204,36
123	724118,15	2212711,19
124	724201,73	2212919,12
125	724254,45	2213044,61
126	724462,74	2213497,51
127	724559,68	2213688,51
128	724622,83	2213808,33
129	724869,71	2214241,25
130	724942,90	2214359,85
131	725018,49	2214479,15
132	725056,30	2214536,98
133	725365,75	2214984,27
134	725493,64	2215154,56
135	725577,47	2215262,75
136	725895,88	2215646,39
137	726038,56	2215805,36
138	726131,37	2215905,67
139	726482,16	2216260,21
140	726638,58	2216406,53
141	726739,20	2216497,80
142	727154,67	2216850,37
143	727323,73	2216982,87
144	727429,85	2217063,51
145	727838,43	2217352,80
146	728018,67	2217470,24
147	728131,03	2217541,05
148	728554,82	2217789,09

Характерные точки границ	Координаты МСК 14 зона 2	
	X	Y
149	728753,32	2217895,05
150	728871,11	2217955,64
151	729356,42	2218185,57
152	729563,73	2218273,97
153	729685,99	2218323,90
154	730146,41	2218494,56
155	730360,78	2218564,61
156	730486,75	2218603,62
157	730960,28	2218733,52
158	731180,06	2218784,64
159	731308,83	2218812,50
160	731837,04	2218908,97
161	732060,54	2218940,76
162	732191,12	2218957,27
163	732685,94	2219003,30
164	732905,43	2219015,15
165	733036,93	2219020,22
166	733527,91	2219023,13
167	733753,52	2219015,62
168	733884,97	2219009,21
169	734420,09	2218965,70
170	734644,06	2218938,58
171	734774,58	2218920,73
172	735258,57	2218838,34
173	735479,55	2218791,74
174	735607,78	2218762,65
175	736082,74	2218638,40
176	736298,31	2218572,89
177	736424,03	2218532,57

Характерные точки границ	Координаты МСК 14 зона 2	
	X	Y
178	736929,54	2218352,11
179	737138,21	2218268,21
180	737260,31	2218216,94
181	737706,41	2218012,15
182	737906,68	2217910,55
183	738024,13	2217848,69
184	738450,66	2217605,84
185	738640,93	2217487,40
186	738754,35	2217414,34
187	739201,85	2217104,74
188	739372,89	2216976,29
189	739480,15	2216893,15
190	739863,52	2216574,99
191	740022,20	2216432,59
192	740122,39	2216339,91
193	740476,32	2215989,85
194	740628,36	2215827,25
195	740713,92	2215732,93
196	741070,82	2215312,13
197	741199,19	2215148,29
198	741279,17	2215043,11
199	741558,71	2214649,64
200	741689,16	2214449,58
201	741757,43	2214341,28
202	742004,42	2213919,60
203	742112,94	2213716,37
204	742172,09	2213601,42
205	742401,06	2213118,63
206	742492,03	2212905,32

Характерные точки границ	Координаты МСК 14 зона 2	
	X	Y
207	742540,43	2212786,87
208	742710,51	2212328,55
209	742782,11	2212109,52
210	742820,48	2211985,73
211	742950,02	2211514,07
212	743002,18	2211289,93
213	743029,29	2211164,96
214	743125,85	2210637,06
215	743158,59	2210406,89
216	743174,48	2210281,21
217	743220,09	2209795,22
218	743228,95	2209643,07
219	742092,41	2209413,69
220	742095,28	2208974,53
221	742088,05	2208758,94
222	742082,63	2208651,82
223	742042,51	2208161,18
224	742017,89	2207959,00
225	742003,50	2207855,29
226	741929,81	2207424,12
227	741888,24	2207227,53
228	741864,51	2207123,77
229	741753,31	2206699,96
230	741694,76	2206507,77
231	741662,08	2206406,54
232	741492,63	2205933,61
233	741419,03	2205751,19
234	741379,37	2205657,28
235	741263,19	2205402,58

Характерные точки границ	Координаты МСК 14 зона 2	
	X	Y
236	741202,79	2205272,22
237	741108,87	2205087,19
238	741055,26	2204985,77
239	740899,51	2204710,73
240	740845,48	2204617,13
241	740775,07	2204503,05
242	740683,70	2204359,47
243	740408,48	2203960,17
244	740278,15	2203786,56
245	740208,52	2203696,86
246	739924,31	2203354,86
247	739792,24	2203207,96
248	739721,96	2203132,25
249	739408,88	2202816,23
250	739270,88	2202687,27
251	739188,11	2202612,34
252	738805,56	2202288,02
253	738656,37	2202171,24
254	738568,11	2202104,39
255	738212,13	2201852,30
256	738045,58	2201743,87
257	737952,20	2201685,22
258	737575,58	2201465,12
259	737399,96	2201371,49
260	737302,13	2201321,36
261	736856,86	2201110,68
262	736673,43	2201032,57
263	736573,64	2200991,95
264	736162,83	2200839,99

Характерные точки границ	Координаты МСК 14 зона 2	
	X	Y
265	735973,15	2200778,13
266	735870,38	2200746,42
267	735447,87	2200630,83
268	735253,43	2200585,73
269	735148,42	2200563,13
270	734662,10	2200474,57
271	734464,37	2200446,56
272	734357,92	2200433,23
273	733921,75	2200392,77
274	733722,32	2200382,11
275	733615,14	2200378,10
276	733177,11	2200375,82
277	732977,54	2200382,57
278	732870,40	2200387,92
279	732377,84	2200428,24
280	732179,73	2200452,35
281	732073,33	2200467,03
282	731641,63	2200540,83
283	731446,48	2200582,09
284	731341,65	2200606,02
285	730918,07	2200717,14
286	730727,42	2200775,20
287	730624,89	2200808,22
288	730159,77	2200974,57
289	729975,26	2201048,88
290	729874,02	2201091,59
291	729477,90	2201273,78
292	729300,83	2201363,74
293	729203,41	2201415,26

Характерные точки границ	Координаты МСК 14 зона 2	
	X	Y
294	728824,74	2201631,23
295	728656,52	2201736,07
296	728563,61	2201796,10
297	728152,08	2202081,15
298	728001,35	2202194,50
299	727913,29	2202262,93
300	727571,63	2202546,88
301	727425,01	2202678,72
302	727349,44	2202748,88
303	727034,09	2203061,25
304	726900,22	2203204,59
305	726828,23	2203284,27
306	726537,77	2203624,58
307	726521,28	2203645,00
308	726392,20	2203809,63
309	726320,99	2203903,6
310	726061,57	2204270,83
311	725959,43	2204427,91
312	725901,82	2204519,73
313	725675,27	2204908,44
314	725587,07	2205074,10
315	725538,02	2205169,99
316	725344,93	2205575,17
317	725334,68	2205598,37
318	725251,78	2205792,82
319	725209,15	2205897,44
320	725055,10	2206314,69
321	724994,31	2206501,28
322	724963,89	2206600,00

Характерные точки границ	Координаты МСК 14 зона 2	
	X	Y
323	724851,51	2207008,83
324	724803,26	2207216,50
325	724780,03	2207324,76
326	724698,34	2207766,21
327	724694,83	2207788,71
328	724664,88	2207999,25
329	724650,55	2208113,21
330	724609,18	2208565,48
331	724599,27	2208752,73
332	724595,46	2208856,83
333	724593,72	2209313,02
334	724600,40	2209504,17
335	724605,28	2209599,96
336	724645,30	2210090,54
337	724669,85	2210291,96
338	724684,59	2210398,40
339	724756,61	2210821,56
340	724799,69	2211025,25
341	724823,60	2211129,87
342	724938,43	2211565,70
343	724992,73	2211743,79
344	725026,33	2211847,83
345	725190,46	2212307,23
346	725267,25	2212497,87
347	725309,44	2212597,78
348	725497,66	2213005,81
349	725582,47	2213172,48
350	725633,11	2213268,17
351	725855,91	2213657,85

Характерные точки границ	Координаты МСК 14 зона 2	
	X	Y
352	725912,50	2213749,55
353	725991,57	2213874,42
354	726012,26	2213905,36
355	726268,67	2214278,17
356	726283,10	2214297,91
357	726412,57	2214470,26
358	726481,58	2214558,97
359	726701,77	2214825,86
360	726751,93	2214885,23
361	726892,20	2215041,41
362	726966,42	2215121,42
363	727244,20	2215403,92
364	727261,20	2215420,17
365	727414,17	2215563,3
366	727501,38	2215642,24
367	727824,86	2215918,30
368	727868,37	2215954,15
369	728028,76	2216079,85
370	728119,13	2216148,38
371	728481,98	2216405,03
372	728647,23	2216512,51
373	728735,05	2216567,66
374	729119,00	2216791,74
375	729293,35	2216884,59
376	729385,11	2216931,59
377	729838,11	2217145,64
378	730020,33	2217223,13
379	730115,22	2217261,69
380	730532,43	2217415,73

Характерные точки границ	Координаты МСК 14 зона 2	
	X	Y
381	730711,99	2217474,27
382	730818,49	2217507,14
383	731247,57	2217624,25
384	731431,66	2217666,94
385	731540,45	2217690,36
386	732033,47	2217779,87
387	732220,66	2217806,36
388	732330,91	2217820,18
389	732773,85	2217861,00
390	732962,64	2217871,07
391	733073,65	2217875,24
392	733518,42	2217877,3
393	733707,34	2217870,88
394	733818,31	2217865,36
395	734317,54	2217824,24
396	734505,06	2217801,40
397	734615,28	2217786,20
398	735053,52	2217711,03
399	735238,21	2217671,97
400	735346,84	2217647,19
401	735776,78	2217534,15
402	735966,06	2217476,42
403	736063,48	2217444,98
404	736534,66	2217276,23
405	736717,71	2217202,42
406	736812,62	2217162,38
407	737216,08	2216976,57
408	737391,59	2216887,31
409	737483,16	2216838,9

Характерные точки границ	Координаты МСК 14 зона 2	
	X	Y
410	737868,71	2216618,77
411	738035,25	2216514,89
412	738125,38	2216456,58
413	738495,37	2216202,13
414	738515,35	2216187,52
415	738682,70	2216061,87
416	738775,43	2215989,83
417	739120,10	2215703,16
418	739264,35	2215573,4
419	739340,18	2215502,87
420	739596,31	2215250,99
421	739641,07	2215205,72
422	739782,81	2215054,17
423	739858,97	2214970,02
424	740065,24	2214728,33
425	740169,09	2214605,39
426	740300,04	2214438,23
427	740365,79	2214351,40
428	740610,85	2214006,18
429	740728,39	2213825,75
430	740785,19	2213735,26
431	741005,63	2213358,06
432	741099,55	2213181,92
433	741149,11	2213085,15
434	741356,82	2212646,86
435	741438,69	2212454,65
436	741478,94	2212355,63
437	741630,62	2211945,68
438	741692,54	2211755,81

Характерные точки границ	Координаты МСК 14 зона 2	
	X	Y
439	741724,60	2211651,70
440	741838,27	2211237,08
441	741885,04	2211035,65
442	741907,46	2210931,37
443	741996,32	2210443,24
444	742024,59	2210243,39
445	742037,28	2210142,07
446	742077,44	2209712,28
447	742084,94	2209583,49
Сектор 17 Набс 509,07 м – 514,52 м		
1	743237,47	2209447,65
2	743240,87	2208955,13
3	743232,96	2208715,75
4	743226,73	2208587,48
5	743183,64	2208055,22
6	743155,56	2207823,38
7	743138,45	2207698,12
8	743056,55	2207216,01
9	743008,82	2206989,53
10	742980,54	2206864,79
11	742856,81	2206391,29
12	742789,44	2206169,59
13	742750,38	2206047,8
14	742567,18	2205535,18
15	742486,90	2205335,57
16	742434,26	2205210,11
17	742247,85	2204801,41
18	742237,41	2204779,82

Характерные точки границ	Координаты МСК 14 зона 2	
	X	Y
19	742130,54	2204568,92
20	742066,12	2204446,51
21	741819,09	2204013,21
22	741744,76	2203892,77
23	741641,60	2203730,60
24	741340,98	2203294,10
25	741199,55	2203105,42
26	741111,26	2202991,34
27	740791,40	2202606,01
28	740647,53	2202445,73
29	740557,49	2202348,42
30	740212,27	2201999,06
31	740047,60	2201844,98
32	739949,83	2201756,29
33	739540,45	2201408,47
34	739362,50	2201268,95
35	739257,90	2201189,54
36	738857,24	2200905,46
37	738667,57	2200781,83
38	738556,72	2200712,02
39	738132,83	2200463,94
40	737932,91	2200357,22
41	737816,62	2200297,46
42	737331,19	2200067,47
43	737122,47	2199978,49
44	737001,70	2199929,21
45	736541,14	2199758,51
46	736325,37	2199688,02
47	736200,88	2199649,50

Характерные точки границ	Координаты МСК 14 зона 2	
	X	Y
48	735727,20	2199519,59
49	735506,03	2199468,16
50	735378,75	2199440,65
51	734850,36	2199344,16
52	734625,48	2199312,2
53	734496,38	2199295,91
54	734008,12	2199250,27
55	733780,50	2199237,98
56	733650,50	2199233,01
57	733159,33	2199230,13
58	732932,42	2199237,7
59	732802,37	2199244,07
60	732267,07	2199287,63
61	732041,67	2199314,95
62	731912,67	2199332,63
63	731428,51	2199415,08
64	731206,43	2199461,92
65	731079,38	2199490,8
66	730604,26	2199615,14
67	730387,23	2199681,11
68	730263,05	2199721,00
69	729757,38	2199901,57
70	729547,21	2199986,10
71	729426,69	2200036,76
72	728980,44	2200241,67
73	728778,63	2200344,08
74	728662,78	2200405,16
75	728236,13	2200648,16
76	728044,27	2200767,62

Характерные точки границ	Координаты МСК 14 зона 2	
	X	Y
77	727933,92	2200838,72
78	727492,38	2201143,89
79	727312,18	2201279,21
80	727207,91	2201360,05
81	726830,03	2201673,34
82	726662,72	2201823,48
83	726565,49	2201913,46
84	726216,40	2202258,42
85	726063,33	2202422,01
86	725972,68	2202521,96
87	725620,76	2202936,63
88	725488,68	2203105,12
89	725406,40	2203213,47
90	725118,16	2203620,52
91	725001,11	2203800,14
92	724928,88	2203914,81
93	724677,20	2204345,47
94	724576,13	2204534,86
95	724515,09	2204653,48
96	724281,37	2205147,58
97	724197,07	2205345,34
98	724146,78	2205468,43
99	723974,95	2205932,45
100	723905,11	2206146,29
101	723867,68	2206267,02
102	723739,82	2206731,51
103	723685,76	2206963,74
104	723658,04	2207091,96
105	723560,93	2207624,55

Характерные точки границ	Координаты МСК 14 зона 2	
	X	Y
106	723530,37	2207839,46
107	723513,43	2207972,97
108	723467,57	2208464,54
109	723455,26	2208693,18
110	723450,43	2208817,57
111	723447,62	2209315,15
112	723454,87	2209532,26
113	723461,31	2209665,88
114	723504,44	2210198,68
115	723531,86	2210425,15
116	723550,03	2210557,78
117	723631,65	2211038,17
118	723678,27	2211259,36
119	723707,90	2211390,06
120	723833,49	2211869,53
121	723898,52	2212083,41
122	723937,28	2212204,36
123	724118,15	2212711,19
124	724201,73	2212919,12
125	724254,45	2213044,61
126	724462,74	2213497,51
127	724559,68	2213688,51
128	724622,83	2213808,33
129	724869,71	2214241,25
130	724942,90	2214359,85
131	725018,49	2214479,15
132	725056,30	2214536,98
133	725365,75	2214984,27
134	725493,64	2215154,56

Характерные точки границ	Координаты МСК 14 зона 2	
	X	Y
135	725577,47	2215262,75
136	725895,88	2215646,39
137	726038,56	2215805,36
138	726131,37	2215905,67
139	726482,16	2216260,21
140	726638,58	2216406,53
141	726739,20	2216497,80
142	727154,67	2216850,37
143	727323,73	2216982,87
144	727429,85	2217063,51
145	727838,43	2217352,8
146	728018,67	2217470,24
147	728131,03	2217541,05
148	728554,82	2217789,09
149	728753,32	2217895,05
150	728871,11	2217955,64
151	729356,42	2218185,57
152	729563,73	2218273,97
153	729685,99	2218323,90
154	730146,41	2218494,56
155	730360,78	2218564,61
156	730486,75	2218603,62
157	730960,28	2218733,52
158	731180,06	2218784,64
159	731308,83	2218812,50
160	731837,04	2218908,97
161	732060,54	2218940,76
162	732191,12	2218957,27
163	732685,94	2219003,30

Характерные точки границ	Координаты МСК 14 зона 2	
	X	Y
164	732905,43	2219015,15
165	733036,93	2219020,22
166	733527,91	2219023,13
167	733753,52	2219015,62
168	733884,97	2219009,21
169	734420,09	2218965,7
170	734644,06	2218938,58
171	734774,58	2218920,73
172	735258,57	2218838,34
173	735479,55	2218791,74
174	735607,78	2218762,65
175	736082,74	2218638,40
176	736298,31	2218572,89
177	736424,03	2218532,57
178	736929,54	2218352,11
179	737138,21	2218268,21
180	737260,31	2218216,94
181	737706,41	2218012,15
182	737906,68	2217910,55
183	738024,13	2217848,69
184	738450,66	2217605,84
185	738640,93	2217487,40
186	738754,35	2217414,34
187	739201,85	2217104,74
188	739372,89	2216976,29
189	739480,15	2216893,15
190	739863,52	2216574,99
191	740022,20	2216432,59
192	740122,39	2216339,91

Характерные точки границ	Координаты МСК 14 зона 2	
	X	Y
193	740476,32	2215989,85
194	740628,36	2215827,25
195	740713,92	2215732,93
196	741070,82	2215312,13
197	741199,19	2215148,29
198	741279,17	2215043,11
199	741558,71	2214649,64
200	741689,16	2214449,58
201	741757,43	2214341,28
202	742004,42	2213919,60
203	742112,94	2213716,37
204	742172,09	2213601,42
205	742401,06	2213118,63
206	742492,03	2212905,32
207	742540,43	2212786,87
208	742710,51	2212328,55
209	742782,11	2212109,52
210	742820,48	2211985,73
211	742950,02	2211514,07
212	743002,18	2211289,93
213	743029,29	2211164,96
214	743125,85	2210637,06
215	743158,59	2210406,89
216	743174,48	2210281,21
217	743220,09	2209795,22
218	743228,95	2209643,07
219	728680,82	2219133,91
220	728872,47	2219224,51
221	729112,30	2219326,96

Характерные точки границ	Координаты МСК 14 зона 2	
	X	Y
222	729255,65	2219385,69
223	729766,66	2219575,47
224	730006,08	2219653,82
225	730153,88	2219699,79
226	730679,48	2219844,31
227	730924,88	2219901,51
228	731076,05	2219934,42
229	731647,26	2220039,05
230	731896,78	2220074,66
231	732050,16	2220094,25
232	732592,86	2220145,31
233	732844,56	2220159,03
234	732999,04	2220165,19
235	733544,12	2220168,74
236	733796,03	2220160,49
237	733950,47	2220153,15
238	734529,26	2220106,39
239	734779,41	2220076,23
240	734932,71	2220055,44
241	735470,12	2219964,30
242	735716,60	2219912,48
243	735867,57	2219878,40
244	736394,99	2219740,77
245	736635,89	2219667,70
246	736783,45	2219620,56
247	737330,37	2219425,61
248	737563,74	2219331,92
249	737706,20	2219272,27
250	738221,54	2219035,28

Характерные точки границ	Координаты МСК 14 зона 2	
	X	Y
251	738426,46	2218931,35
252	738564,02	2218859,09
253	739038,11	2218589,51
254	739250,49	2218457,45
255	739381,90	2218373,06
256	739867,74	2218037,28
257	740059,94	2217893,09
258	740183,56	2217797,52
259	740610,79	2217443,37
260	740789,34	2217283,3
261	740904,56	2217176,98
262	741299,20	2216787,06
263	741462,66	2216612,54
264	741568,67	2216496,06
265	741950,68	2216046,52
266	742100,32	2215855,78
267	742193,85	2215733,00
268	742509,66	2215288,39
269	742651,93	2215070,28
270	742729,60	2214947,39
271	743005,48	2214476,94
272	743127,96	2214247,74
273	743195,08	2214117,64
274	743444,22	2213592,84
275	743541,96	2213364,15
276	743601,89	2213218,19
277	743791,94	2212706,84
278	743872,76	2212459,85
279	743916,36	2212319,78

Характерные точки границ	Координаты МСК 14 зона 2	
	X	Y
280	744061,16	2211793,59
281	744120,10	2211540,66
282	744151,11	2211398,47
283	744256,16	2210825,66
284	744291,41	2210579,12
285	744311,39	2210423,4
286	744362,58	2209880,77
287	744376,72	2209621,06
288	744382,57	2209475,89
289	744386,27	2208929,38
290	744378,22	2208681,21
291	744370,81	2208523,14
292	744324,19	2207944,40
293	744294,37	2207696,46
294	744273,40	2207541,00
295	744182,29	2207003,04
296	744131,26	2206760,01
297	744096,59	2206605,93
298	743958,88	2206077,78
299	743886,76	2205839,80
300	743838,75	2205689,24
301	743643,61	2205141,52
302	743552,98	2204915,59
303	743490,27	2204765,42
304	743258,67	2204260,81
305	743150,50	2204047,37
306	743077,09	2203907,49
307	742802,33	2203424,94
308	742714,44	2203282,49

Характерные точки границ	Координаты МСК 14 зона 2	
	X	Y
309	742599,18	2203101,27
310	742270,38	2202623,85
311	742117,69	2202419,99
312	742014,80	2202286,79
313	741667,09	2201866,82
314	741499,20	2201679,53
315	741393,87	2201565,44
316	741010,90	2201177,40
317	740827,05	2201005,21
318	740712,46	2200901,01
319	740270,00	2200524,68
320	740071,51	2200368,90
321	739948,62	2200275,37
322	739504,09	2199959,73
323	739292,60	2199821,74
324	739162,22	2199739,40
325	738691,86	2199463,71
326	738468,99	2199344,60
327	738333,65	2199274,80
328	737815,78	2199028,71
329	737574,79	2198925,76
330	737432,43	2198867,46
331	736921,34	2198677,64
332	736680,94	2198598,97
333	736534,13	2198553,32
334	736008,43	2198408,78
335	735762,05	2198351,35
336	735611,88	2198318,69
337	735040,56	2198214,03

Характерные точки границ	Координаты МСК 14 зона 2	
	X	Y
338	734790,05	2198178,28
339	734637,67	2198158,85
340	734094,85	2198107,79
341	733842,18	2198094,01
342	733688,70	2198087,93
343	733143,51	2198084,38
344	732890,60	2198092,68
345	732737,16	2198100,00
346	732158,25	2198146,78
347	731907,10	2198177,08
348	731754,82	2198197,75
349	731217,31	2198288,94
350	730969,80	2198340,99
351	730819,85	2198374,87
352	730292,34	2198512,56
353	730050,40	2198585,96
354	729903,88	2198632,80
355	729356,88	2198827,81
356	729122,44	2198921,95
357	728980,37	2198981,47
358	728480,93	2199210,60
359	728255,70	2199324,82
360	728185,31	2199361,25
361	728670,94	2199279,85
362	729541,05	2199211,12
363	730198,68	2199216,67
364	730132,01	2199237,52
365	729611,50	2199422,01
366	729433,64	2199492,67

Характерные точки границ	Координаты МСК 14 зона 2	
	X	Y
367	729256,66	2199565,48
368	728791,90	2199777,45
369	728620,89	2199863,34
370	728450,93	2199951,30
371	728006,40	2200202,97
372	727834,78	2200308,98
373	727681,88	2200405,88
374	727226,85	2200718,80
375	727073,35	2200833,08
376	726921,25	2200949,23
377	726527,19	2201274,25
378	726384,10	2201401,60
379	726242,83	2201530,44
380	725878,60	2201888,58
381	725747,28	2202027,79
382	725617,66	2202168,58
383	725259,13	2202588,60
384	725140,45	2202738,73
385	725023,59	2202890,27
386	724727,08	2203306,22
387	724621,93	2203466,12
388	724518,72	2203627,27
389	724259,60	2204067,47
390	724168,79	2204235,92
391	724080,03	2204405,47
392	723842,44	2204903,97
393	723763,63	2205086,92
394	723693,00	2205256,33
395	723514,26	2205734,83

Характерные точки границ	Координаты МСК 14 зона 2	
	X	Y
396	723454,07	2205916,49
397	723396,09	2206098,86
398	723259,75	2206591,13
399	723215,62	2206777,34
400	723173,76	2206964,08
401	723073,29	2207507,08
402	723045,57	2207696,43
403	723020,15	2207886,10
404	722971,35	2208394,56
405	722960,23	2208585,6
406	722951,43	2208776,76
407	722947,13	2209287,54
408	722952,70	2209478,83
409	722960,61	2209670,02
410	723004,43	2210223,34
411	723026,33	2210410,59
412	723050,86	2210600,38
413	723135,32	2211104,13
414	723174,03	2211291,54
415	723215,01	2211478,47
416	723343,05	2211972,95
417	723399,50	2212161,26
418	723455,06	2212338,91
419	723639,55	2212859,38
420	723710,21	2213037,23
421	723783,02	2213214,20
422	723994,98	2213678,92
423	724086,27	2213860,35
424	724168,83	2214019,88

Характерные точки границ	Координаты МСК 14 зона 2	
	X	Y
425	724420,49	2214464,36
426	724520,96	2214627,23
427	724623,39	2214788,86
428	724936,30	2215243,85
429	725050,58	2215397,33
430	725166,71	2215549,42
431	725491,72	2215943,46
432	725626,27	2216094,42
433	725747,89	2216227,80
434	726106,01	2216592,00
435	726245,20	2216723,31
436	726385,98	2216852,92
437	726805,98	2217211,43
438	726956,09	2217330,11
439	727107,63	2217446,96
440	727523,54	2217743,45
441	727683,42	2217848,59
442	727844,57	2217951,80
443	728284,73	2218210,91
444	728453,17	2218301,72
445	728622,70	2218390,48
446	729121,16	2218628,06
447	729296,87	2218703,85
448	729473,49	2218777,50
449	729955,52	2218957,43
450	730133,61	2219016,43
451	730315,97	2219074,41
452	730630,30	2219161,49
453	730674,47	2219173,73

Характерные точки границ	Координаты МСК 14 зона 2	
	X	Y
454	730244,84	2219207,66
455	729372,15	2219200,28
456	728680,82	2219133,91
Сектор 18 Набс 514,52 м – 519,97 м		
1	728680,82	2219133,91
2	728503,40	2219116,87
3	727645,23	2218958,07
4	726804,17	2218725,09
5	725986,61	2218419,69
6	725198,78	2218044,19
7	724778,82	2217796,98
8	724879,24	2217897,95
9	725078,92	2218085,15
10	725212,52	2218206,93
11	725695,93	2218618,00
12	725904,78	2218782,04
13	726048,22	2218891,50
14	726545,02	2219244,19
15	726767,51	2219389,48
16	726919,77	2219485,91
17	727445,45	2219793,98
18	727685,49	2219922,34
19	727839,80	2220002,11
20	728413,19	2220274,09
21	728657,72	2220378,62
22	728824,14	2220447,03
23	729385,60	2220655,92
24	729648,13	2220742,00

Характерные точки границ	Координаты МСК 14 зона 2	
	X	Y
25	729819,80	2220795,61
26	730397,33	2220954,78
27	730666,41	2221017,66
28	730842,06	2221056,10
29	731456,13	2221168,92
30	731730,21	2221208,19
31	731907,07	2221231,00
32	732504,37	2221287,57
33	732780,33	2221302,77
34	732959,91	2221310,13
35	733564,16	2221314,24
36	733835,18	2221305,50
37	734014,74	2221297,17
38	734637,07	2221247,23
39	734911,42	2221214,30
40	735089,61	2221190,36
41	735680,29	2221090,55
42	735950,67	2221033,84
43	736126,15	2220994,44
44	736705,89	2220843,54
45	736970,23	2220763,50
46	737142,28	2220708,70
47	737729,85	2220499,65
48	737986,06	2220396,95
49	738152,25	2220327,60
50	738706,11	2220073,74
51	738943,12	2219953,75
52	739102,76	2219870,12
53	739632,35	2219568,99

Характерные точки границ	Координаты МСК 14 зона 2	
	X	Y
54	739857,87	2219428,88
55	740009,77	2219331,56
56	740531,85	2218971,15
57	740744,07	2218812,11
58	740887,19	2218701,71
59	741349,99	2218318,91
60	741553,69	2218136,54
61	741686,88	2218013,89
62	742120,35	2217586,1
63	742301,25	2217393,15
64	742423,56	2217259,02
65	742834,40	2216776,02
66	742998,99	2216566,46
67	743107,65	2216424,13
68	743455,36	2215935,12
69	743612,42	2215694,54
70	743701,93	2215553,23
71	744005,64	2215035,92
72	744141,03	2214782,78
73	744218,27	2214633,46
74	744486,65	2214068,8
75	744594,39	2213816,97
76	744663,46	2213649,18
77	744872,77	2213086,9
78	744962,15	2212814,11
79	745012,34	2212653,41
80	745171,88	2212074,89
81	745237,13	2211795,41
82	745272,99	2211631,68

Характерные точки границ	Координаты МСК 14 зона 2	
	X	Y
83	745386,20	2211016,01
84	745425,13	2210744,62
85	745448,34	2210565,15
86	745504,96	2209968,16
87	745520,69	2209681,43
88	745527,58	2209514,09
89	745531,97	2208913,46
90	745522,63	2208625,96
91	745514,87	2208458,37
92	745464,98	2207835,42
93	745432,31	2207562,81
94	745408,29	2207383,52
95	745308,40	2206791,86
96	745249,28	2206510,33
97	745212,56	2206346,77
98	745061,46	2205765,96
99	744982,16	2205503,90
100	744927,09	2205330,65
101	744717,49	2204741,44
102	744616,91	2204490,39
103	744545,58	2204319,22
104	744291,76	2203765,37
105	744172,29	2203529,32
106	744087,96	2203368,29
107	743786,82	2202838,67
108	743684,14	2202672,2
109	743568,88	2202490,28
110	743567,48	2202488,04
111	743551,80	2202464,68

Характерные точки границ	Координаты МСК 14 зона 2	
	X	Y
112	743194,76	2201946,84
113	743029,41	2201726,16
114	742919,19	2201583,27
115	742530,57	2201113,92
116	742353,21	2200915,89
117	742231,16	2200783,39
118	741803,08	2200349,66
119	741609,01	2200167,73
120	741476,05	2200046,54
121	741000,60	2199641,71
122	740783,16	2199470,87
123	740640,39	2199361,92
124	740152,02	2199014,72
125	739920,44	2198863,44
126	739768,85	2198767,43
127	739252,02	2198464,10
128	739008,07	2198333,54
129	738848,80	2198251,17
130	738284,61	2197983,11
131	738030,14	2197874,29
132	737864,43	2197806,17
133	737302,67	2197597,15
134	737039,65	2197510,91
135	736868,70	2197457,52
136	736290,84	2197298,24
137	736021,27	2197235,25
138	735846,36	2197196,97
139	735231,93	2197084,07
140	734957,88	2197044,81

Характерные точки границ	Координаты МСК 14 зона 2	
	X	Y
141	734780,35	2197021,92
142	734183,57	2196965,42
143	733907,13	2196950,19
144	733728,29	2196942,87
145	733128,85	2196938,60
146	732852,15	2196947,52
147	732673,35	2196955,81
148	732050,62	2197005,79
149	731775,79	2197038,79
150	731598,33	2197062,65
151	731007,28	2197162,54
152	730736,40	2197219,37
153	730561,65	2197258,60
154	729981,59	2197409,62
155	729716,72	2197489,83
156	729546,01	2197544,16
157	728957,52	2197753,59
158	728700,75	2197856,54
159	728535,27	2197925,61
160	727990,33	2198175,02
161	727743,57	2198299,93
162	727584,64	2198383,22
163	727063,56	2198679,15
164	726828,71	2198825,02
165	726677,50	2198921,94
166	726163,45	2199276,42
167	725937,80	2199445,60
168	725799,98	2199551,97
169	725338,32	2199933,80

Характерные точки границ	Координаты МСК 14 зона 2	
	X	Y
170	725128,97	2200121,37
171	725000,25	2200239,97
172	724566,65	2200667,99
173	724380,57	2200866,61
174	724372,15	2200875,75
175	724588,86	2200726,71
176	725348,40	2200296,70
177	726142,51	2199934,52
178	726965,18	2199642,92
179	727810,13	2199424,14
180	728185,31	2199361,25
181	728255,70	2199324,82
182	728480,93	2199210,60
183	728980,37	2198981,47
184	729122,44	2198921,95
185	729356,88	2198827,81
186	729903,88	2198632,80
187	730050,40	2198585,96
188	730292,34	2198512,56
189	730819,85	2198374,87
190	730969,80	2198340,99
191	731217,31	2198288,94
192	731754,82	2198197,75
193	731907,10	2198177,08
194	732158,25	2198146,78
195	732737,16	2198100,00
196	732890,60	2198092,68
197	733143,51	2198084,38
198	733688,70	2198087,93

Характерные точки границ	Координаты МСК 14 зона 2	
	X	Y
199	733842,18	2198094,01
200	734094,85	2198107,79
201	734637,67	2198158,85
202	734790,05	2198178,28
203	735040,56	2198214,03
204	735611,88	2198318,69
205	735762,05	2198351,35
206	736008,43	2198408,78
207	736534,13	2198553,32
208	736680,94	2198598,97
209	736921,34	2198677,64
210	737432,43	2198867,46
211	737574,79	2198925,76
212	737815,78	2199028,71
213	738333,65	2199274,80
214	738468,99	2199344,60
215	738691,86	2199463,71
216	739162,22	2199739,40
217	739292,60	2199821,74
218	739504,09	2199959,73
219	739948,62	2200275,37
220	740071,51	2200368,90
221	740270,00	2200524,68
222	740712,46	2200901,01
223	740827,05	2201005,21
224	741010,90	2201177,40
225	741393,87	2201565,44
226	741499,20	2201679,53
227	741667,09	2201866,82

Характерные точки границ	Координаты МСК 14 зона 2	
	X	Y
228	742014,80	2202286,79
229	742117,69	2202419,99
230	742270,38	2202623,85
231	742599,18	2203101,27
232	742714,44	2203282,49
233	742802,33	2203424,94
234	743077,09	2203907,49
235	743150,50	2204047,37
236	743258,67	2204260,81
237	743490,27	2204765,42
238	743552,98	2204915,59
239	743643,61	2205141,52
240	743838,75	2205689,24
241	743886,76	2205839,80
242	743958,88	2206077,78
243	744096,59	2206605,93
244	744131,26	2206760,01
245	744182,29	2207003,04
246	744273,40	2207541,00
247	744294,37	2207696,46
248	744324,19	2207944,40
249	744370,81	2208523,14
250	744378,22	2208681,21
251	744386,27	2208929,38
252	744382,57	2209475,89
253	744376,72	2209621,06
254	744362,58	2209880,77
255	744311,39	2210423,40
256	744291,41	2210579,12

Характерные точки границ	Координаты МСК 14 зона 2	
	X	Y
257	744256,16	2210825,66
258	744151,11	2211398,47
259	744120,10	2211540,66
260	744061,16	2211793,59
261	743916,36	2212319,78
262	743872,76	2212459,85
263	743791,94	2212706,84
264	743601,89	2213218,19
265	743541,96	2213364,15
266	743444,22	2213592,84
267	743195,08	2214117,64
268	743127,96	2214247,74
269	743005,48	2214476,94
270	742729,6	2214947,39
271	742651,93	2215070,28
272	742509,66	2215288,39
273	742193,85	2215733,00
274	742100,32	2215855,78
275	741950,68	2216046,52
276	741568,67	2216496,06
277	741462,66	2216612,54
278	741299,20	2216787,06
279	740904,56	2217176,98
280	740789,34	2217283,30
281	740610,79	2217443,37
282	740183,56	2217797,52
283	740059,94	2217893,09
284	739867,74	2218037,28
285	739381,90	2218373,06

Характерные точки границ	Координаты МСК 14 зона 2	
	X	Y
286	739250,49	2218457,45
287	739038,11	2218589,51
288	738564,02	2218859,09
289	738426,46	2218931,35
290	738221,54	2219035,28
291	737706,20	2219272,27
292	737563,74	2219331,92
293	737330,37	2219425,61
294	736783,45	2219620,56
295	736635,89	2219667,70
296	736394,99	2219740,77
297	735867,57	2219878,40
298	735716,60	2219912,48
299	735470,12	2219964,30
300	734932,71	2220055,44
301	734779,41	2220076,23
302	734529,26	2220106,39
303	733950,47	2220153,15
304	733796,03	2220160,49
305	733544,12	2220168,74
306	732999,04	2220165,19
307	732844,56	2220159,03
308	732592,86	2220145,31
309	732050,16	2220094,25
310	731896,78	2220074,66
311	731647,26	2220039,05
312	731076,05	2219934,42
313	730924,88	2219901,51
314	730679,48	2219844,31

Характерные точки границ	Координаты МСК 14 зона 2	
	X	Y
315	730153,88	2219699,79
316	730006,08	2219653,82
317	729766,66	2219575,47
318	729255,65	2219385,69
319	729112,30	2219326,96
320	728872,47	2219224,51
321	728680,82	2219133,91
Сектор 19 Набс 519,97 м – 525,43 м		
1	720421,93	2212406,41
2	720526,83	2212808,16
3	720614,65	2213098,21
4	720674,20	2213285,40
5	720900,41	2213920,98
6	721013,24	2214202,35
7	721089,29	2214384,56
8	721363,20	2214982,97
9	721500,43	2215254,04
10	721591,73	2215428,26
11	721916,72	2216000,46
12	722034,38	2216191,20
13	722103,68	2216300,57
14	722164,52	2216396,56
15	722165,39	2216397,94
16	722177,54	2216415,94
17	722565,26	2216978,13
18	722747,29	2217221,03
19	722867,72	2217377,11
20	723291,05	2217888,58

Характерные точки границ	Координаты МСК 14 зона 2	
	X	Y
21	723489,68	2218110,32
22	723623,19	2218255,22
23	724085,12	2218723,74
24	724306,79	2218931,54
25	724452,24	2219064,08
26	724964,71	2219500,34
27	725203,75	2219688,13
28	725355,74	2219804,3
29	725896,42	2220188,62
30	726144,42	2220350,68
31	726316,89	2220459,94
32	726884,56	2220793,08
33	727152,69	2220936,56
34	727322,30	2221024,45
35	727935,11	2221315,55
36	728214,80	2221435,14
37	728391,30	2221507,86
38	729013,19	2221739,24
39	729299,90	2221833,25
40	729489,41	2221892,44
41	730124,07	2222067,35
42	730420,31	2222136,56
43	730606,65	2222177,51
44	731274,03	2222300,11
45	731575,19	2222343,25
46	731764,36	2222367,80
47	732425,00	2222430,35
48	732719,59	2222446,65
49	732924,62	2222455,09

Характерные точки границ	Координаты МСК 14 зона 2	
	X	Y
50	733582,94	2222459,79
51	733887,02	2222449,97
52	734077,57	2222441,31
53	734753,93	2222387,01
54	735055,98	2222350,74
55	735245,10	2222325,49
56	735901,73	2222214,46
57	736197,10	2222152,49
58	736383,33	2222110,84
59	737025,48	2221943,69
60	737316,58	2221855,55
61	737498,55	2221797,81
62	738137,74	2221570,35
63	738419,97	2221457,21
64	738596,34	2221383,77
65	739203,17	2221105,92
66	739470,86	2220970,42
67	739640,27	2220881,84
68	740217,14	2220554,27
69	740475,32	2220393,92
70	740639,12	2220289,00
71	741214,58	2219891,14
72	741437,94	2219723,68
73	741593,75	2219603,47
74	742100,82	2219184,14
75	742326,98	2218981,62
76	742471,91	2218848,11
77	742940,43	2218386,27
78	743145,05	2218168,09

Характерные точки границ	Координаты МСК 14 зона 2	
	X	Y
79	743280,84	2218019,16
80	743717,01	2217506,91
81	743895,50	2217279,93
82	744023,64	2217112,16
83	744405,46	2216575,15
84	744570,84	2216322,04
85	744676,27	2216155,64
86	745009,80	2215587,48
87	745152,35	2215321,19
88	745243,19	2215145,63
89	745532,36	2214537,11
90	745651,47	2214258,66
91	745726,42	2214076,45
92	745956,25	2213458,94
93	746050,40	2213171,96
94	746109,41	2212983,15
95	746284,57	2212347,89
96	746353,34	2212053,76
97	746395,58	2211861,03
98	746517,49	2211197,85
99	746560,48	2210897,98
100	746585,68	2210702,86
101	746647,83	2210047,16
102	746664,49	2209745,49
103	746672,63	2209548,33
104	746677,41	2208889,08
105	746667,69	2208586,67
106	746658,60	2208389,57
107	746604,79	2207718,14

Характерные точки границ	Координаты МСК 14 зона 2	
	X	Y
108	746568,66	2207417,03
109	746542,51	2207222,08
110	746432,79	2206572,35
111	746370,72	2206276,28
112	746327,55	2206083,79
113	746161,60	2205446,02
114	746073,92	2205156,35
115	746014,12	2204968,32
116	745788,25	2204333,46
117	745676,45	2204054,51
118	745599,39	2203869,75
119	745325,61	2203271,43
120	745188,63	2203000,76
121	745096,99	2202825,84
122	744772,10	2202253,68
123	744653,84	2202061,93
124	744525,04	2201858,66
125	744523,15	2201855,63
126	744508,47	2201834,01
127	744123,50	2201275,69
128	743941,20	2201032,40
129	743824,45	2200880,82
130	743401,68	2200369,56
131	743198,78	2200142,98
132	743069,44	2200002,34
133	742603,62	2199529,80
134	742381,36	2199321,41
135	742236,73	2199189,59
136	741724,03	2198753,07

Характерные точки границ	Координаты МСК 14 зона 2	
	X	Y
137	741484,70	2198565,04
138	741333,23	2198449,26
139	740792,28	2198064,67
140	740537,44	2197898,19
141	740376,53	2197796,10
142	739804,07	2197460,09
143	739535,65	2197316,45
144	739366,54	2197228,81
145	738753,42	2196937,52
146	738473,46	2196817,80
147	738297,44	2196745,27
148	737675,25	2196513,75
149	737385,89	2196418,88
150	737204,27	2196361,98
151	736564,25	2196185,57
152	736267,70	2196116,28
153	736081,84	2196075,44
154	735414,15	2195952,76
155	735112,69	2195909,57
156	734923,99	2195885,08
157	734263,04	2195822,50
158	733958,95	2195805,76
159	733768,85	2195797,81
160	733104,95	2195793,07
161	732800,57	2195802,90
162	732610,50	2195811,55
163	731933,80	2195865,87
164	731631,46	2195902,18
165	731442,82	2195927,37

Характерные точки границ	Координаты МСК 14 зона 2	
	X	Y
166	730788,21	2196037,99
167	730490,20	2196100,52
168	730304,46	2196142,06
169	729661,99	2196309,32
170	729370,58	2196397,58
171	729189,12	2196455,16
172	728549,61	2196682,76
173	728267,07	2196796,06
174	728091,21	2196869,29
175	727487,63	2197145,54
176	727216,07	2197283,01
177	727047,20	2197371,32
178	726470,02	2197699,10
179	726211,53	2197859,68
180	726050,91	2197962,44
181	725492,24	2198347,71
182	725248,83	2198530,14
183	725097,59	2198646,64
184	724585,94	2199069,83
185	724359,75	2199272,43
186	724219,10	2199401,80
187	723746,62	2199867,61
188	723543,71	2200083,97
189	723406,38	2200234,62
190	722970,08	2200747,12
191	722782,39	2200986,05
192	722663,05	2201142,48
193	722276,38	2201687,09
194	722115,55	2201933,38

Характерные точки границ	Координаты МСК 14 зона 2	
	X	Y
195	722010,32	2202099,56
196	721676,38	2202668,76
197	721533,83	2202935,19
198	721445,79	2203105,10
199	721155,95	2203715,06
200	721035,22	2203997,40
201	720962,38	2204174,21
202	720730,07	2204799,04
203	720639,57	2205074,84
204	720579,04	2205268,10
205	720403,10	2205906,43
206	720334,99	2206197,79
207	720292,02	2206393,95
208	720272,91	2206497,28
209	720377,17	2206120,88
210	720682,57	2205303,27
211	721058,07	2204515,38
212	721500,80	2203763,21
213	722007,42	2203052,49
214	722574,05	2202388,63
215	723196,40	2201776,68
216	723869,71	2201221,30
217	724372,15	2200875,75
218	724380,57	2200866,61
219	724566,65	2200667,99
220	725000,25	2200239,97
221	725128,97	2200121,37
222	725338,32	2199933,80
223	725799,98	2199551,97

Характерные точки границ	Координаты МСК 14 зона 2	
	X	Y
224	725937,80	2199445,60
225	726163,45	2199276,42
226	726677,50	2198921,94
227	726828,71	2198825,02
228	727063,56	2198679,15
229	727584,64	2198383,22
230	727743,57	2198299,93
231	727990,33	2198175,02
232	728535,27	2197925,61
233	728700,75	2197856,54
234	728957,52	2197753,59
235	729546,01	2197544,16
236	729716,72	2197489,83
237	729981,59	2197409,62
238	730561,65	2197258,6
239	730736,40	2197219,37
240	731007,28	2197162,54
241	731598,33	2197062,65
242	731775,79	2197038,79
243	732050,62	2197005,79
244	732673,35	2196955,81
245	732852,15	2196947,52
246	733128,85	2196938,60
247	733728,29	2196942,87
248	733907,13	2196950,19
249	734183,57	2196965,42
250	734780,35	2197021,92
251	734957,88	2197044,81
252	735231,93	2197084,07

Характерные точки границ	Координаты МСК 14 зона 2	
	X	Y
253	735846,36	2197196,97
254	736021,27	2197235,25
255	736290,84	2197298,24
256	736868,70	2197457,52
257	737039,65	2197510,91
258	737302,67	2197597,15
259	737864,43	2197806,17
260	738030,14	2197874,29
261	738284,61	2197983,11
262	738848,80	2198251,17
263	739008,07	2198333,54
264	739252,02	2198464,10
265	739768,85	2198767,43
266	739920,44	2198863,44
267	740152,02	2199014,72
268	740640,39	2199361,92
269	740783,16	2199470,87
270	741000,60	2199641,71
271	741476,05	2200046,54
272	741609,01	2200167,73
273	741803,08	2200349,66
274	742231,16	2200783,39
275	742353,21	2200915,89
276	742530,57	2201113,92
277	742919,19	2201583,27
278	743029,41	2201726,16
279	743194,76	2201946,84
280	743551,80	2202464,68
281	743567,48	2202488,04

Характерные точки границ	Координаты МСК 14 зона 2	
	X	Y
282	743568,88	2202490,28
283	743684,14	2202672,20
284	743786,82	2202838,67
285	744087,96	2203368,29
286	744172,29	2203529,32
287	744291,76	2203765,37
288	744545,58	2204319,22
289	744616,91	2204490,39
290	744717,49	2204741,44
291	744927,09	2205330,65
292	744982,16	2205503,90
293	745061,46	2205765,96
294	745212,56	2206346,77
295	745249,28	2206510,33
296	745308,40	2206791,86
297	745408,29	2207383,52
298	745432,31	2207562,81
299	745464,98	2207835,42
300	745514,87	2208458,37
301	745522,63	2208625,96
302	745531,97	2208913,46
303	745527,58	2209514,09
304	745520,69	2209681,43
305	745504,96	2209968,16
306	745448,34	2210565,15
307	745425,13	2210744,62
308	745386,20	2211016,01
309	745272,99	2211631,68
310	745237,13	2211795,41

Характерные точки границ	Координаты МСК 14 зона 2	
	X	Y
311	745171,88	2212074,89
312	745012,34	2212653,41
313	744962,15	2212814,11
314	744872,77	2213086,90
315	744663,46	2213649,18
316	744594,39	2213816,97
317	744486,65	2214068,80
318	744218,27	2214633,46
319	744141,03	2214782,78
320	744005,64	2215035,92
321	743701,93	2215553,23
322	743612,42	2215694,54
323	743455,36	2215935,12
324	743107,65	2216424,13
325	742998,99	2216566,46
326	742834,40	2216776,02
327	742423,56	2217259,02
328	742301,25	2217393,15
329	742120,35	2217586,10
330	741686,88	2218013,89
331	741553,69	2218136,54
332	741349,99	2218318,91
333	740887,19	2218701,71
334	740744,07	2218812,11
335	740531,85	2218971,15
336	740009,77	2219331,56
337	739857,87	2219428,88
338	739632,35	2219568,99
339	739102,76	2219870,12

Характерные точки границ	Координаты МСК 14 зона 2	
	X	Y
340	738943,12	2219953,75
341	738706,11	2220073,74
342	738152,25	2220327,60
343	737986,06	2220396,95
344	737729,85	2220499,65
345	737142,28	2220708,70
346	736970,23	2220763,50
347	736705,89	2220843,54
348	736126,15	2220994,44
349	735950,67	2221033,84
350	735680,29	2221090,55
351	735089,61	2221190,36
352	734911,42	2221214,30
353	734637,07	2221247,23
354	734014,74	2221297,17
355	733835,18	2221305,5
356	733564,16	2221314,24
357	732959,91	2221310,13
358	732780,33	2221302,77
359	732504,37	2221287,57
360	731907,07	2221231,00
361	731730,21	2221208,19
362	731456,13	2221168,92
363	730842,06	2221056,10
364	730666,41	2221017,66
365	730397,33	2220954,78
366	729819,80	2220795,61
367	729648,13	2220742,00
368	729385,60	2220655,92

Характерные точки границ	Координаты МСК 14 зона 2	
	X	Y
369	728824,14	2220447,03
370	728657,72	2220378,62
371	728413,19	2220274,09
372	727839,80	2220002,11
373	727685,49	2219922,34
374	727445,45	2219793,98
375	726919,77	2219485,91
376	726767,51	2219389,48
377	726545,02	2219244,19
378	726048,22	2218891,5
379	725904,78	2218782,04
380	725695,93	2218618,00
381	725212,52	2218206,93
382	725078,92	2218085,15
383	724879,24	2217897,95
384	724778,82	2217796,98
385	724446,67	2217601,47
386	723736,00	2217094,88
387	723072,19	2216528,28
388	722460,28	2215905,98
389	721904,93	2215232,72
390	721410,37	2214513,62
391	720980,37	2213754,14
392	720618,19	2212960,08
393	720421,93	2212406,41
Сектор 20 Набс 525,43 м – 530,88 м		
1	720421,93	2212406,41
2	720326,59	2212137,47

Характерные точки границ	Координаты МСК 14 зона 2	
	X	Y
3	720107,80	2211292,57
4	719963,47	2210431,82
5	719894,71	2209561,76
6	719902,05	2208689,01
7	719985,42	2207820,23
8	720144,20	2206962,00
9	720272,91	2206497,28
10	720292,02	2206393,95
11	720334,99	2206197,79
12	720403,10	2205906,43
13	720579,04	2205268,10
14	720639,57	2205074,84
15	720730,07	2204799,04
16	720962,38	2204174,21
17	721035,22	2203997,40
18	721155,95	2203715,06
19	721445,79	2203105,10
20	721533,83	2202935,19
21	721676,38	2202668,76
22	722010,32	2202099,56
23	722115,55	2201933,38
24	722276,38	2201687,09
25	722663,05	2201142,48
26	722782,39	2200986,05
27	722970,08	2200747,12
28	723406,38	2200234,62
29	723543,71	2200083,97
30	723746,62	2199867,61
31	724219,1	2199401,80

Характерные точки границ	Координаты МСК 14 зона 2	
	X	Y
32	724359,75	2199272,43
33	724585,94	2199069,83
34	725097,59	2198646,64
35	725248,83	2198530,14
36	725492,24	2198347,71
37	726050,91	2197962,44
38	726211,53	2197859,68
39	726470,02	2197699,10
40	727047,20	2197371,32
41	727216,07	2197283,01
42	727487,63	2197145,54
43	728091,21	2196869,29
44	728267,07	2196796,06
45	728549,61	2196682,76
46	729189,12	2196455,16
47	729370,58	2196397,58
48	729661,99	2196309,32
49	730304,46	2196142,06
50	730490,20	2196100,52
51	730788,21	2196037,99
52	731442,82	2195927,37
53	731631,46	2195902,18
54	731933,80	2195865,87
55	732610,50	2195811,55
56	732800,57	2195802,90
57	733104,95	2195793,07
58	733768,85	2195797,81
59	733958,95	2195805,76
60	734263,04	2195822,50

Характерные точки границ	Координаты МСК 14 зона 2	
	X	Y
61	734923,99	2195885,08
62	735112,69	2195909,57
63	735414,15	2195952,76
64	736081,84	2196075,44
65	736267,70	2196116,28
66	736564,25	2196185,57
67	737204,27	2196361,98
68	737385,89	2196418,88
69	737675,25	2196513,75
70	738297,44	2196745,27
71	738473,46	2196817,80
72	738753,42	2196937,52
73	739366,54	2197228,81
74	739535,65	2197316,45
75	739804,07	2197460,09
76	740376,53	2197796,10
77	740537,44	2197898,19
78	740792,28	2198064,67
79	741333,23	2198449,26
80	741484,70	2198565,04
81	741724,03	2198753,07
82	742236,73	2199189,59
83	742381,36	2199321,41
84	742603,62	2199529,80
85	743069,44	2200002,34
86	743198,78	2200142,98
87	743401,68	2200369,56
88	743824,45	2200880,82
89	743941,20	2201032,40

Характерные точки границ	Координаты МСК 14 зона 2	
	X	Y
90	744123,50	2201275,69
91	744508,47	2201834,01
92	744523,15	2201855,63
93	744525,04	2201858,66
94	744653,84	2202061,93
95	744772,10	2202253,68
96	745096,99	2202825,84
97	745188,63	2203000,76
98	745325,61	2203271,43
99	745599,39	2203869,75
100	745676,45	2204054,51
101	745788,25	2204333,46
102	746014,12	2204968,32
103	746073,92	2205156,35
104	746161,60	2205446,02
105	746327,55	2206083,79
106	746370,72	2206276,28
107	746432,79	2206572,35
108	746542,51	2207222,08
109	746568,66	2207417,03
110	746604,79	2207718,14
111	746658,60	2208389,57
112	746667,69	2208586,67
113	746677,41	2208889,08
114	746672,63	2209548,33
115	746664,49	2209745,49
116	746647,83	2210047,16
117	746585,68	2210702,86
118	746560,48	2210897,98

Характерные точки границ	Координаты МСК 14 зона 2	
	X	Y
119	746517,49	2211197,85
120	746395,58	2211861,03
121	746353,34	2212053,76
122	746284,57	2212347,89
123	746109,41	2212983,15
124	746050,40	2213171,96
125	745956,25	2213458,94
126	745726,42	2214076,45
127	745651,47	2214258,66
128	745532,36	2214537,11
129	745243,19	2215145,63
130	745152,35	2215321,19
131	745009,80	2215587,48
132	744676,27	2216155,64
133	744570,84	2216322,04
134	744405,46	2216575,15
135	744023,64	2217112,16
136	743895,50	2217279,93
137	743717,01	2217506,91
138	743280,84	2218019,16
139	743145,05	2218168,09
140	742940,43	2218386,27
141	742471,91	2218848,11
142	742326,98	2218981,62
143	742100,82	2219184,14
144	741593,75	2219603,47
145	741437,94	2219723,68
146	741214,58	2219891,14
147	740639,12	2220289,00

Характерные точки границ	Координаты МСК 14 зона 2	
	X	Y
148	740475,32	2220393,92
149	740217,14	2220554,27
150	739640,27	2220881,84
151	739470,86	2220970,42
152	739203,17	2221105,92
153	738596,34	2221383,77
154	738419,97	2221457,21
155	738137,74	2221570,35
156	737498,55	2221797,81
157	737316,58	2221855,55
158	737025,48	2221943,69
159	736383,33	2222110,84
160	736197,10	2222152,49
161	735901,73	2222214,46
162	735245,10	2222325,49
163	735055,98	2222350,74
164	734753,93	2222387,01
165	734077,57	2222441,31
166	733887,02	2222449,97
167	733582,94	2222459,79
168	732924,62	2222455,09
169	732719,59	2222446,65
170	732425,00	2222430,35
171	731764,36	2222367,8
172	731575,19	2222343,25
173	731274,03	2222300,11
174	730606,65	2222177,51
175	730420,31	2222136,56
176	730124,07	2222067,35

Характерные точки границ	Координаты МСК 14 зона 2	
	X	Y
177	729489,41	2221892,44
178	729299,90	2221833,25
179	729013,19	2221739,24
180	728391,30	2221507,86
181	728214,80	2221435,14
182	727935,11	2221315,55
183	727322,30	2221024,45
184	727152,69	2220936,56
185	726884,56	2220793,08
186	726316,89	2220459,94
187	726144,42	2220350,68
188	725896,42	2220188,62
189	725355,74	2219804,30
190	725203,75	2219688,13
191	724964,71	2219500,34
192	724452,24	2219064,08
193	724306,79	2218931,54
194	724085,12	2218723,74
195	723623,19	2218255,22
196	723489,68	2218110,32
197	723291,05	2217888,58
198	722867,72	2217377,11
199	722747,29	2217221,03
200	722565,26	2216978,13
201	722177,54	2216415,94
202	722165,39	2216397,94
203	722164,52	2216396,56
204	722103,68	2216300,57
205	722034,38	2216191,20

Характерные точки границ	Координаты МСК 14 зона 2	
	X	Y
206	721916,72	2216000,46
207	721591,73	2215428,26
208	721500,43	2215254,04
209	721363,20	2214982,97
210	721089,29	2214384,56
211	721013,24	2214202,35
212	720900,41	2213920,98
213	720674,20	2213285,40
214	720614,65	2213098,21
215	720526,83	2212808,16
216	720421,93	2212406,41
217	747817,63	2209588,41
218	747822,85	2208864,68
219	747812,90	2208550,68
220	747802,80	2208326,59
221	747744,58	2207600,71
222	747707,27	2207288,60
223	747677,70	2207066,40
224	747557,19	2206352,86
225	747492,86	2206045,37
226	747444,00	2205826,44
227	747261,74	2205126,08
228	747170,85	2204825,35
229	747103,09	2204611,50
230	746858,95	2203925,35
231	746742,44	2203634,29
232	746655,89	2203426,18
233	746354,98	2202768,57
234	746213,11	2202487,91

Характерные точки границ	Координаты МСК 14 зона 2	
	X	Y
235	746109,21	2202289,05
236	745752,07	2201660,05
237	745623,53	2201451,65
238	745479,98	2201225,07
239	745479,47	2201224,27
240	745465,49	2201203,86
241	745052,20	2200604,49
242	744863,71	2200352,68
243	744727,01	2200175,07
244	744265,96	2199617,54
245	744051,67	2199378,1
246	743904,60	2199218,13
247	743396,68	2198702,86
248	743167,29	2198487,59
249	743001,91	2198336,49
250	742447,45	2197864,41
251	742200,17	2197669,96
252	742022,27	2197533,87
253	741432,54	2197114,60
254	741169,24	2196942,43
255	740980,18	2196822,37
256	740356,14	2196456,10
257	740078,82	2196307,52
258	739880,04	2196204,42
259	739222,24	2195891,92
260	738933,03	2195768,08
261	738726,03	2195682,70
262	738047,83	2195430,35
263	737748,93	2195332,18

Характерные точки границ	Координаты МСК 14 зона 2	
	X	Y
264	737535,28	2195265,18
265	736837,66	2195072,90
266	736531,33	2195001,16
267	736312,66	2194953,03
268	735596,37	2194821,44
269	735284,95	2194776,67
270	735062,93	2194747,79
271	734342,51	2194679,57
272	734028,37	2194662,12
273	733804,68	2194652,70
274	733081,05	2194647,54
275	732766,59	2194657,54
276	732542,93	2194667,65
277	731816,99	2194725,94
278	731504,60	2194763,3
279	731282,65	2194792,88
280	730569,14	2194913,45
281	730261,20	2194977,91
282	730042,67	2195026,71
283	729342,38	2195209,02
284	729041,23	2195300,07
285	728827,80	2195367,73
286	728141,69	2195611,93
287	727849,64	2195728,88
288	727642,88	2195814,90
289	726984,92	2196116,04
290	726704,17	2196257,99
291	726505,69	2196361,72
292	725876,48	2196719,05

Характерные точки границ	Координаты МСК 14 зона 2	
	X	Y
293	725609,18	2196884,93
294	725420,48	2197005,57
295	724821,01	2197419,01
296	724569,22	2197607,53
297	724391,69	2197744,20
298	723834,14	2198205,33
299	723599,75	2198415,08
300	723434,78	2198566,72
301	722920,41	2199073,78
302	722704,37	2199304,04
303	722553,21	2199469,52
304	722081,26	2200023,93
305	721886,87	2200271,17
306	721750,61	2200449,35
307	721334,20	2201034,86
308	721159,43	2201302,16
309	721039,29	2201491,40
310	720673,15	2202115,35
311	720524,09	2202393,64
312	720421,46	2202591,57
313	720109,55	2203248,19
314	719985,30	2203538,42
315	719899,87	2203745,60
316	719650,31	2204415,57
317	719546,30	2204732,64
318	719482,42	2204936,55
319	719291,82	2205627,37
320	719218,72	2205939,55
321	719170,50	2206158,66

Характерные точки границ	Координаты МСК 14 зона 2	
	X	Y
322	719038,96	2206874,93
323	718994,26	2207186,04
324	718965,36	2207408,27
325	718897,16	2208129,05
326	718879,79	2208442,06
327	718870,34	2208666,36
328	718865,23	2209390,16
329	718875,22	2209703,86
330	718885,35	2209927,93
331	718943,68	2210654,08
332	718982,02	2210973,85
333	719010,58	2211188,00
334	719131,25	2211901,89
335	719198,05	2212220,45
336	719244,48	2212428,12
337	719425,40	2213123,70
338	719517,77	2213429,22
339	719585,47	2213642,79
340	719830,10	2214329,93
341	719946,61	2214620,85
342	720032,81	2214828,03
343	720333,05	2215484,13
344	720475,79	2215766,44
345	720579,61	2215965,11
346	720936,39	2216593,35
347	721065,08	2216801,98
348	721131,97	2216907,5
349	721209,04	2217029,12
350	721209,29	2217029,52

Характерные точки границ	Координаты МСК 14 зона 2	
	X	Y
351	721220,35	2217045,71
352	721636,75	2217649,47
353	721830,46	2217908,03
354	721962,02	2218078,88
355	722423,02	2218636,24
356	722632,34	2218870,17
357	722784,48	2219035,67
358	723292,31	2219550,75
359	723521,65	2219765,94
360	723687,17	2219917,12
361	724241,51	2220389,03
362	724488,75	2220583,42
363	724666,76	2220719,57
364	725256,38	2221138,69
365	725519,62	2221310,80
366	725708,78	2221430,89
367	726331,84	2221796,58
368	726609,96	2221945,56
369	726808,84	2222048,70
370	727466,50	2222361,09
371	727755,64	2222484,88
372	727963,20	2222570,45
373	728640,78	2222822,55
374	728939,62	2222920,67
375	729153,35	2222987,69
376	729850,81	2223179,91
377	730157,06	2223251,61
378	730375,81	2223299,76
379	731091,35	2223431,22

Характерные точки границ	Координаты МСК 14 зона 2	
	X	Y
380	731403,27	2223476,04
381	731625,38	2223504,94
382	732345,63	2223573,13
383	732659,69	2223590,57
384	732884,13	2223600,00
385	733606,91	2223605,16
386	733921,29	2223595,16
387	734145,03	2223585,05
388	734870,82	2223526,78
389	735183,11	2223489,43
390	735405,15	2223459,85
391	736114,32	2223340,18
392	736426,35	2223274,89
393	736644,96	2223226,08
394	737345,09	2223043,84
395	737646,16	2222952,83
396	737860,84	2222884,73
397	738545,64	2222641,03
398	738837,62	2222524,14
399	739044,48	2222438,08
400	739702,30	2222137,06
401	739982,98	2221995,16
402	740181,57	2221891,40
403	740807,00	2221536,44
404	741077,87	2221368,39
405	741266,70	2221247,69
406	741866,04	2220834,41
407	742117,78	2220645,97
408	742295,43	2220509,22

Характерные точки границ	Координаты МСК 14 зона 2	
	X	Y
409	742852,87	2220048,26
410	743087,21	2219838,60
411	743252,31	2219686,87
412	743767,42	2219179,11
413	743982,58	2218949,84
414	744133,88	2218784,23
415	744603,74	2218232,58
416	744800,25	2217982,71
417	744936,25	2217804,93
418	745355,55	2217215,19
419	745527,44	2216952,34
420	745647,65	2216763,06
421	746013,96	2216139,04
422	746162,27	2215862,26
423	746265,55	2215663,17
424	746578,12	2215005,32
425	746701,82	2214716,47
426	746787,34	2214509,18
427	747039,74	2213831,00
428	747137,73	2213532,67
429	747204,92	2213318,52
430	747397,25	2212620,90
431	747468,87	2212315,16
432	747517,11	2212096,11
433	747648,77	2211379,71
434	747693,50	2211068,68
435	747722,45	2210846,40
436	747790,72	2210126,06
437	747804,97	2209881,57

Характерные точки границ	Координаты МСК 14 зона 2	
	X	Y
Сектор 21 Набс 530,88 м – 536,34 м		
1	748331,15	2209892,50
2	748322,30	2210049,40
3	748311,81	2210206,19
4	748299,68	2210362,87
5	748285,92	2210519,42
6	748270,51	2210675,81
7	748253,46	2210832,03
8	748234,78	2210988,06
9	748214,47	2211143,89
10	748192,53	2211299,50
11	748168,96	2211454,86
12	748143,76	2211609,98
13	748116,94	2211764,83
14	748088,50	2211919,37
15	748058,45	2212073,62
16	748026,78	2212227,55
17	747993,49	2212381,13
18	747958,61	2212534,35
19	747922,12	2212687,20
20	747884,03	2212839,66
21	747844,35	2212991,72
22	747803,08	2213143,35
23	747760,22	2213294,53
24	747715,78	2213445,26
25	747669,76	2213595,52
26	747622,18	2213745,29
27	747573,03	2213894,56

Характерные точки границ	Координаты МСК 14 зона 2	
	X	Y
28	747522,32	2214043,29
29	747470,05	2214191,49
30	747416,24	2214339,14
31	747360,88	2214486,2
32	747303,99	2214632,69
33	747245,56	2214778,57
34	747185,62	2214923,83
35	747124,15	2215068,46
36	747061,16	2215212,42
37	746996,68	2215355,74
38	746930,70	2215498,35
39	746863,23	2215640,28
40	746794,28	2215781,48
41	746723,85	2215921,96
42	746651,96	2216061,70
43	746578,61	2216200,68
44	746503,80	2216338,87
45	746427,56	2216476,27
46	746349,87	2216612,87
47	746270,76	2216748,65
48	746190,24	2216883,59
49	746108,31	2217017,69
50	746024,97	2217150,91
51	745940,25	2217283,26
52	745854,14	2217414,72
53	745766,67	2217545,26
54	745677,82	2217674,88
55	745587,64	2217803,56
56	745496,10	2217931,30

Характерные точки границ	Координаты МСК 14 зона 2	
	X	Y
57	745403,24	2218058,06
58	745309,05	2218183,85
59	745213,55	2218308,64
60	745116,75	2218432,42
61	745018,66	2218555,20
62	744919,28	2218676,92
63	744818,64	2218797,61
64	744716,74	2218917,23
65	744613,59	2219035,79
66	744509,20	2219153,25
67	744403,60	2219269,61
68	744296,78	2219384,86
69	744188,76	2219498,99
70	744079,55	2219611,98
71	743969,16	2219723,82
72	743857,61	2219834,50
73	743744,91	2219944,01
74	743631,06	2220052,32
75	743516,09	2220159,44
76	743400,00	2220265,35
77	743282,81	2220370,03
78	743164,53	2220473,49
79	743045,18	2220575,70
80	742924,76	2220676,66
81	742803,28	2220776,34
82	742680,77	2220874,76
83	742557,24	2220971,87
84	742432,70	2221067,70
85	742307,16	2221162,22

Характерные точки границ	Координаты МСК 14 зона 2	
	X	Y
86	742180,64	2221255,41
87	742053,14	2221347,28
88	741924,70	2221437,80
89	741795,31	2221526,98
90	741665,00	2221614,79
91	741533,77	2221701,24
92	741401,65	2221786,30
93	741268,65	2221869,98
94	741134,77	2221952,27
95	741000,04	2222033,14
96	740864,48	2222112,60
97	740728,08	2222190,64
98	740590,88	2222267,23
99	740452,88	2222342,4
100	740314,10	2222416,12
101	740174,56	2222488,37
102	740034,27	2222559,16
103	739893,24	2222628,47
104	739751,50	2222696,32
105	739609,06	2222762,66
106	739465,93	2222827,52
107	739322,12	2222890,87
108	739177,67	2222952,71
109	739032,58	2223013,04
110	738886,85	2223071,84
111	738740,52	2223129,12
112	738593,60	2223184,86
113	738446,10	2223239,06
114	738298,05	2223291,71

Характерные точки границ	Координаты МСК 14 зона 2	
	X	Y
115	738149,45	2223342,81
116	738000,33	2223392,34
117	737850,69	2223440,32
118	737700,56	2223486,72
119	737549,96	2223531,56
120	737398,88	2223574,80
121	737247,37	2223616,48
122	737095,43	2223656,55
123	736943,08	2223695,04
124	736790,32	2223731,92
125	736637,2	2223767,20
126	736483,72	2223800,89
127	736329,88	2223832,95
128	736175,73	2223863,42
129	736021,26	2223892,26
130	735866,49	2223919,48
131	735711,46	2223945,09
132	735556,17	2223969,06
133	735400,62	2223991,41
134	735244,85	2224012,14
135	735088,88	2224031,22
136	734932,72	2224048,68
137	734776,38	2224064,50
138	734619,88	2224078,67
139	734463,24	2224091,21
140	734306,48	2224102,11
141	734149,62	2224111,37
142	733992,66	2224118,98
143	733835,64	2224124,95

Характерные точки границ	Координаты МСК 14 зона 2	
	X	Y
144	733678,56	2224129,27
145	733521,45	2224131,96
146	733364,31	2224132,99
147	733207,17	2224132,38
148	733050,06	2224130,13
149	732892,96	2224126,22
150	732735,93	2224120,68
151	732578,95	2224113,49
152	732422,06	2224104,66
153	732265,27	2224094,18
154	732108,60	2224082,06
155	731952,06	2224068,31
156	731795,69	2224052,92
157	731639,47	2224035,89
158	731483,45	2224017,22
159	731327,63	2223996,92
160	731172,03	2223974,99
161	731016,67	2223951,43
162	730861,56	2223926,25
163	730706,73	2223899,44
164	730552,18	2223871,02
165	730397,94	2223840,98
166	730244,02	2223809,32
167	730090,44	2223776,05
168	729937,22	2223741,19
169	729784,37	2223704,71
170	729631,92	2223666,64
171	729479,87	2223626,97
172	729328,25	2223585,72

Характерные точки границ	Координаты МСК 14 зона 2	
	X	Y
173	729177,06	2223542,88
174	729026,33	2223498,46
175	728876,08	2223452,45
176	728726,31	2223404,88
177	728577,05	2223355,75
178	728428,32	2223305,05
179	728280,12	2223252,80
180	728132,48	2223199,00
181	727985,41	2223143,67
182	727838,93	2223086,79
183	727693,04	2223028,37
184	727547,79	2222968,44
185	727403,17	2222906,99
186	727259,19	2222844,02
187	727115,88	2222779,55
188	726973,26	2222713,60
189	726831,33	2222646,14
190	726690,13	2222577,20
191	726549,64	2222506,79
192	726409,90	2222434,91
193	726270,92	2222361,58
194	726132,73	2222286,79
195	725995,32	2222210,56
196	725858,72	2222132,88
197	725722,93	2222053,79
198	725587,99	2221973,28
199	725453,89	2221891,36
200	725320,66	2221808,05
201	725188,30	2221723,34

Характерные точки границ	Координаты МСК 14 зона 2	
	X	Y
202	725056,84	2221637,25
203	724926,30	2221549,78
204	724796,67	2221460,96
205	724667,98	2221370,79
206	724540,24	2221279,26
207	724413,46	2221186,41
208	724287,67	2221092,24
209	724162,87	2220996,75
210	724039,08	2220899,96
211	723916,31	2220801,89
212	723794,56	2220702,52
213	723673,87	2220601,90
214	723554,24	2220500,01
215	723435,67	2220396,87
216	723318,21	2220292,50
217	723201,83	2220186,91
218	723086,57	2220080,10
219	722972,43	2219972,09
220	722859,43	2219862,9
221	722747,57	2219752,52
222	722636,89	2219640,97
223	722527,37	2219528,28
224	722419,05	2219414,45
225	722311,91	2219299,49
226	722205,99	2219183,40
227	722101,29	2219066,22
228	721997,82	2218947,96
229	721895,60	2218828,61
230	721794,63	2218708,20

Характерные точки границ	Координаты МСК 14 зона 2	
	X	Y
231	721694,94	2218586,73
232	721596,51	2218464,24
233	721499,38	2218340,71
234	721403,53	2218216,18
235	721309,00	2218090,64
236	721215,80	2217964,13
237	721123,92	2217836,65
238	721033,38	2217708,21
239	720944,19	2217578,83
240	720856,36	2217448,53
241	720769,90	2217317,30
242	720684,82	2217185,18
243	720601,13	2217052,19
244	720518,83	2216918,31
245	720437,94	2216783,59
246	720358,46	2216648,03
247	720280,42	2216511,64
248	720203,80	2216374,43
249	720128,62	2216236,44
250	720054,88	2216097,66
251	719982,62	2215958,13
252	719911,81	2215817,84
253	719842,48	2215676,81
254	719774,62	2215535,07
255	719708,26	2215392,63
256	719643,38	2215249,51
257	719580,02	2215105,71
258	719518,16	2214961,25
259	719457,82	2214816,15

Характерные точки границ	Координаты МСК 14 зона 2	
	X	Y
260	719399,00	2214670,42
261	719341,70	2214524,10
262	719285,95	2214377,18
263	719231,74	2214229,68
264	719179,07	2214081,63
265	719127,96	2213933,03
266	719078,41	2213783,89
267	719030,41	2213634,25
268	718984,00	2213484,12
269	718939,15	2213333,51
270	718895,88	2213182,44
271	718854,21	2213030,92
272	718814,11	2212878,97
273	718775,61	2212726,62
274	718738,71	2212573,87
275	718703,41	2212420,73
276	718669,71	2212267,25
277	718637,63	2212113,40
278	718607,15	2211959,24
279	718578,30	2211804,77
280	718551,05	2211650,00
281	718525,44	2211494,96
282	718501,45	2211339,65
283	718479,08	2211184,10
284	718458,36	2211028,33
285	718439,25	2210872,34
286	718421,79	2210716,18
287	718405,96	2210559,82
288	718391,76	2210403,31

Характерные точки границ	Координаты МСК 14 зона 2	
	X	Y
289	718379,21	2210246,67
290	718368,30	2210089,90
291	718359,03	2209933,03
292	718351,40	2209776,06
293	718345,41	2209619,03
294	718341,08	2209461,94
295	718338,39	2209304,82
296	718337,34	2209147,67
297	718337,94	2208990,52
298	718340,18	2208833,39
299	718344,08	2208676,29
300	718349,61	2208519,24
301	718356,79	2208362,25
302	718356,79	2208362,25
303	718365,61	2208205,35
304	718376,08	2208048,54
305	718388,19	2207891,86
306	718401,93	2207735,31
307	718417,32	2207578,92
308	718434,34	2207422,69
309	718453,00	2207266,66
310	718473,29	2207110,82
311	718495,21	2206955,21
312	718518,76	2206799,84
313	718543,94	2206644,71
314	718570,74	2206489,87
315	718599,15	2206335,3
316	718629,19	2206181,05
317	718660,84	2206027,12

Характерные точки границ	Координаты МСК 14 зона 2	
	X	Y
318	718694,10	2205873,52
319	718728,96	2205720,29
320	718765,43	2205567,42
321	718803,50	2205414,96
322	718843,16	2205262,89
323	718884,41	2205111,25
324	718927,25	2204960,05
325	718971,68	2204809,31
326	719017,67	2204659,04
327	719065,24	2204509,26
328	719114,37	2204359,98
329	719165,06	2204211,23
330	719217,31	2204063,02
331	719271,11	2203915,36
332	719326,45	2203768,28
333	719383,32	2203621,77
334	719441,73	2203475,88
335	719501,67	2203330,61
336	719563,12	2203185,97
337	719626,09	2203041,98
338	719690,56	2202898,66
339	719756,52	2202756,01
340	719823,98	2202614,07
341	719892,92	2202472,85
342	719963,33	2202332,35
343	720035,21	2202192,60
344	720108,55	2202053,61
345	720183,34	2201915,39
346	720259,57	2201777,97

Характерные точки границ	Координаты МСК 14 зона 2	
	X	Y
347	720337,25	2201641,34
348	720416,35	2201505,55
349	720496,86	2201370,59
350	720578,78	2201236,47
351	720662,10	2201103,23
352	720746,82	2200970,86
353	720832,92	2200839,38
354	720920,39	2200708,82
355	721009,22	2200579,18
356	721099,40	2200450,47
357	721190,93	2200322,73
358	721283,78	2200195,93
359	721377,97	2200070,13
360	721473,46	2199945,31
361	721570,26	2199821,51
362	721668,34	2199698,72
363	721767,72	2199576,96
364	721868,35	2199456,25
365	721970,25	2199336,61
366	722073,40	2199218,04
367	722177,78	2199100,56
368	722283,38	2198984,16
369	722390,20	2198868,89
370	722498,22	2198754,74
371	722607,43	2198641,73
372	722717,81	2198529,87
373	722829,36	2198419,17
374	722942,07	2198309,65
375	723055,91	2198201,31

Характерные точки границ	Координаты МСК 14 зона 2	
	X	Y
376	723170,89	2198094,16
377	723286,98	2197988,23
378	723404,17	2197883,52
379	723522,45	2197780,05
380	723641,81	2197677,81
381	723762,24	2197576,83
382	723883,72	2197477,13
383	724006,23	2197378,69
384	724129,77	2197281,55
385	724254,31	2197185,70
386	724379,86	2197091,16
387	724506,39	2196997,95
388	724633,89	2196906,06
389	724762,34	2196815,51
390	724891,74	2196726,32
391	725022,06	2196638,48
392	725153,29	2196552,02
393	725285,42	2196466,93
394	725418,43	2196383,23
395	725552,32	2196300,94
396	725687,06	2196220,03
397	725822,64	2196140,56
398	725959,04	2196062,51
399	726096,26	2195985,88
400	726234,27	2195910,70
401	726373,07	2195836,97
402	726512,62	2195764,70
403	726652,92	2195693,88
404	726793,96	2195624,55

Характерные точки границ	Координаты МСК 14 зона 2	
	X	Y
405	726935,71	2195556,70
406	727078,17	2195490,33
407	727221,31	2195425,45
408	727365,14	2195362,09
409	727509,61	2195300,23
410	727654,72	2195239,88
411	727800,46	2195181,07
412	727946,80	2195123,78
413	728093,74	2195068,02
414	728241,25	2195013,81
415	728389,33	2194961,14
416	728537,95	2194910,04
417	728687,08	2194860,49
418	728836,74	2194812,49
419	728986,89	2194766,08
420	729137,51	2194721,23
421	729288,61	2194677,97
422	729440,14	2194636,30
423	729592,10	2194596,21
424	729744,47	2194557,71
425	729897,24	2194520,82
426	730050,38	2194485,52
427	730203,88	2194451,82
428	730357,74	2194419,75
429	730511,92	2194389,28
430	730666,41	2194360,43
431	730821,19	2194333,20
432	730976,25	2194307,59
433	731131,56	2194283,6

Характерные точки границ	Координаты МСК 14 зона 2	
	X	Y
434	731287,13	2194261,25
435	731442,92	2194240,53
436	731598,92	2194221,43
437	731755,10	2194203,98
438	731911,46	2194188,15
439	732067,98	2194173,96
440	732224,64	2194161,42
441	732381,42	2194150,52
442	732538,31	2194141,26
443	732695,29	2194133,65
444	732852,33	2194127,67
445	733009,43	2194123,35
446	733166,57	2194120,66
447	733323,72	2194119,63
448	733480,89	2194120,24
449	733638,02	2194122,49
450	733795,14	2194126,40
451	733952,20	2194131,95
452	734109,20	2194139,13
453	734266,11	2194147,98
454	734422,92	2194158,45
455	734579,61	2194170,57
456	734736,17	2194184,33
457	734892,57	2194199,73
458	735048,81	2194216,76
459	735204,85	2194235,44
460	735360,69	2194255,74
461	735516,31	2194277,67
462	735671,70	2194301,24

Характерные точки границ	Координаты МСК 14 зона 2	
	X	Y
463	735826,83	2194326,43
464	735981,68	2194353,24
465	736136,25	2194381,67
466	736290,51	2194411,72
467	736444,45	2194443,39
468	736598,05	2194476,67
469	736751,29	2194511,55
470	736904,16	2194548,03
471	737056,63	2194586,11
472	737208,70	2194625,79
473	737360,34	2194667,05
474	737511,54	2194709,91
475	737662,29	2194754,35
476	737812,57	2194800,36
477	737962,35	2194847,94
478	738111,63	2194897,08
479	738260,38	2194947,80
480	738408,59	2195000,06
481	738556,26	2195053,87
482	738703,34	2195109,23
483	738849,84	2195166,13
484	738995,74	2195224,55
485	739141,01	2195284,50
486	739285,65	2195345,97
487	739429,64	2195408,95
488	739572,97	2195473,43
489	739715,60	2195539,42
490	739857,54	2195606,88
491	739998,76	2195675,84

Характерные точки границ	Координаты МСК 14 зона 2	
	X	Y
492	740139,26	2195746,27
493	740279,01	2195818,16
494	740418,00	2195891,52
495	740556,21	2195966,32
496	740693,63	2196042,57
497	740830,25	2196120,27
498	740966,04	2196199,38
499	741101,00	2196279,91
500	741235,11	2196361,84
501	741368,35	2196445,18
502	741500,71	2196529,91
503	741632,18	2196616,02
504	741762,73	2196703,51
505	741892,37	2196792,35
506	742021,07	2196882,55
507	742148,82	2196974,09
508	742275,60	2197066,97
509	742401,39	2197161,16
510	742526,20	2197256,67
511	742650,00	2197353,48
512	742772,77	2197451,57
513	742894,52	2197550,96
514	743015,22	2197651,61
515	743134,86	2197753,52
516	743253,42	2197856,68
517	743370,89	2197961,07
518	743487,28	2198066,69
519	743602,53	2198173,51
520	743716,68	2198281,55

Характерные точки границ	Координаты МСК 14 зона 2	
	X	Y
521	743829,68	2198390,77
522	743941,53	2198501,17
523	744052,22	2198612,73
524	744161,74	2198725,44
525	744270,05	2198839,30
526	744377,19	2198954,28
527	744483,11	2199070,39
528	744587,81	2199187,59
529	744691,27	2199305,88
530	744793,49	2199425,26
531	744894,45	2199545,69
532	744994,15	2199667,17
533	745092,57	2199789,70
534	745189,70	2199913,24
535	745285,53	2200037,79
536	745380,06	2200163,35
537	745473,25	2200289,89
538	745565,13	2200417,39
539	745655,66	2200545,85
540	745744,84	2200675,25
541	745832,67	2200805,58
542	745919,12	2200936,82
543	746004,19	2201068,95
544	746087,87	2201201,97
545	746170,15	2201335,86
546	746251,04	2201470,61
547	746330,50	2201606,20
548	746408,54	2201742,61
549	746485,15	2201879,82

Характерные точки границ	Координаты МСК 14 зона 2	
	X	Y
550	746560,31	2202017,83
551	746634,03	2202156,63
552	746706,28	2202296,18
553	746777,08	2202436,49
554	746846,40	2202577,53
555	746914,24	2202719,29
556	746980,59	2202861,75
557	747045,45	2203004,89
558	747108,80	2203148,71
559	747170,64	2203293,18
560	747230,97	2203438,29
561	747289,77	2203584,03
562	747347,05	2203730,38
563	747402,79	2203877,31
564	747456,99	2204024,83
565	747509,64	2204172,90
566	747560,72	2204321,52
567	747610,26	2204470,65
568	747658,24	2204620,30
569	747704,64	2204770,45
570	747749,47	2204921,07
571	747792,71	2205072,16
572	747834,37	2205223,69
573	747874,44	2205375,64
574	747912,93	2205528,01
575	747949,81	2205680,78
576	747985,09	2205833,91
577	748018,77	2205987,41
578	748050,83	2206141,26

Характерные точки границ	Координаты МСК 14 зона 2	
	X	Y
579	748081,29	2206295,43
580	748110,12	2206449,91
581	748137,34	2206604,69
582	748162,94	2206759,74
583	748186,9	2206915,05
584	748209,25	2207070,61
585	748229,95	2207226,39
586	748249,04	2207382,38
587	748266,48	2207538,56
588	748282,29	2207694,91
589	748296,46	2207851,42
590	748308,99	2208008,07
591	748319,88	2208164,84
592	748329,13	2208321,71
593	748336,73	2208478,68
594	748342,70	2208635,72
595	748347,01	2208792,81
596	748349,68	2208949,93
597	748350,70	2209107,08
598	748350,08	2209264,23
599	748347,81	2209421,37
600	748343,90	2209578,46
601	748338,34	2209735,51
602	748331,15	2209892,50
603	747817,63	2209588,41
604	747822,85	2208864,68
605	747812,90	2208550,68
606	747802,80	2208326,59
607	747744,58	2207600,71

Характерные точки границ	Координаты МСК 14 зона 2	
	X	Y
608	747707,27	2207288,60
609	747677,70	2207066,40
610	747557,19	2206352,86
611	747492,86	2206045,37
612	747444,00	2205826,44
613	747261,74	2205126,08
614	747170,85	2204825,35
615	747103,09	2204611,50
616	746858,95	2203925,35
617	746742,44	2203634,29
618	746655,89	2203426,18
619	746354,98	2202768,57
620	746213,11	2202487,91
621	746109,21	2202289,05
622	745752,07	2201660,05
623	745623,53	2201451,65
624	745479,98	2201225,07
625	745479,47	2201224,27
626	745465,49	2201203,86
627	745052,20	2200604,49
628	744863,71	2200352,68
629	744727,01	2200175,07
630	744265,96	2199617,54
631	744051,67	2199378,10
632	743904,60	2199218,13
633	743396,68	2198702,86
634	743167,29	2198487,59
635	743001,91	2198336,49
636	742447,45	2197864,41

Характерные точки границ	Координаты МСК 14 зона 2	
	X	Y
637	742200,17	2197669,96
638	742022,27	2197533,87
639	741432,54	2197114,60
640	741169,24	2196942,43
641	740980,18	2196822,37
642	740356,14	2196456,10
643	740078,82	2196307,52
644	739880,04	2196204,42
645	739222,24	2195891,92
646	738933,03	2195768,08
647	738726,03	2195682,70
648	738047,83	2195430,35
649	737748,93	2195332,18
650	737535,28	2195265,18
651	736837,66	2195072,9
652	736531,33	2195001,16
653	736312,66	2194953,03
654	735596,37	2194821,44
655	735284,95	2194776,67
656	735062,93	2194747,79
657	734342,51	2194679,57
658	734028,37	2194662,12
659	733804,68	2194652,70
660	733081,05	2194647,54
661	732766,59	2194657,54
662	732542,93	2194667,65
663	731816,99	2194725,94
664	731504,60	2194763,30
665	731282,65	2194792,88

Характерные точки границ	Координаты МСК 14 зона 2	
	X	Y
666	730569,14	2194913,45
667	730261,20	2194977,91
668	730042,67	2195026,71
669	729342,38	2195209,02
670	729041,23	2195300,07
671	728827,80	2195367,73
672	728141,69	2195611,93
673	727849,64	2195728,88
674	727642,88	2195814,90
675	726984,92	2196116,04
676	726704,17	2196257,99
677	726505,69	2196361,72
678	725876,48	2196719,05
679	725609,18	2196884,93
680	725420,48	2197005,57
681	724821,01	2197419,01
682	724569,22	2197607,53
683	724391,69	2197744,20
684	723834,14	2198205,33
685	723599,75	2198415,08
686	723434,78	2198566,72
687	722920,41	2199073,78
688	722704,37	2199304,04
689	722553,21	2199469,52
690	722081,26	2200023,93
691	721886,87	2200271,17
692	721750,61	2200449,35
693	721334,20	2201034,86
694	721159,43	2201302,16

Характерные точки границ	Координаты МСК 14 зона 2	
	X	Y
695	721039,29	2201491,40
696	720673,15	2202115,35
697	720524,09	2202393,64
698	720421,46	2202591,57
699	720109,55	2203248,19
700	719985,30	2203538,42
701	719899,87	2203745,60
702	719650,31	2204415,57
703	719546,30	2204732,64
704	719482,42	2204936,55
705	719291,82	2205627,37
706	719218,72	2205939,55
707	719170,50	2206158,66
708	719038,96	2206874,93
709	718994,26	2207186,04
710	718965,36	2207408,27
711	718897,16	2208129,05
712	718879,79	2208442,06
713	718870,34	2208666,36
714	718865,23	2209390,16
715	718875,22	2209703,86
716	718885,35	2209927,93
717	718943,68	2210654,08
718	718982,02	2210973,85
719	719010,58	2211188,00
720	719131,25	2211901,89
721	719198,05	2212220,45
722	719244,48	2212428,12
723	719425,40	2213123,70

Характерные точки границ	Координаты МСК 14 зона 2	
	X	Y
724	719517,77	2213429,22
725	719585,47	2213642,79
726	719830,10	2214329,93
727	719946,61	2214620,85
728	720032,81	2214828,03
729	720333,05	2215484,13
730	720475,79	2215766,44
731	720579,61	2215965,11
732	720936,39	2216593,35
733	721065,08	2216801,98
734	721131,97	2216907,50
735	721209,04	2217029,12
736	721209,29	2217029,52
737	721220,35	2217045,71
738	721636,75	2217649,47
739	721830,46	2217908,03
740	721962,02	2218078,88
741	722423,02	2218636,24
742	722632,34	2218870,17
743	722784,48	2219035,67
744	723292,31	2219550,75
Сектор 22 Набс 536,34 м – 541,79 м		
1	735685,40	2207213,00
2	735608,36	2207120,92
3	735553,10	2207060,44
4	735449,54	2206956,35
5	735390,46	2206901,98
6	735194,26	2206735,66

Характерные точки границ	Координаты МСК 14 зона 2	
	X	Y
7	735132,82	2206688,28
8	735010,57	2206602,26
9	734944,75	2206560,06
10	734815,33	2206484,98
11	734745,40	2206448,37
12	734513,29	2206338,69
13	734441,42	2206308,70
14	734290,81	2206253,76
15	734225,07	2206233,00
16	734081,53	2206194,25
17	734005,09	2206177,04
18	733734,82	2206128,58
19	733671,93	2206120,40
20	733524,35	2206107,19
21	733446,80	2206103,55
22	733286,40	2206103,60
23	733218,93	2206106,49
24	732945,63	2206129,61
25	732881,87	2206138,10
26	732735,88	2206163,55
27	732661,20	2206179,89
28	732505,74	2206221,58
29	732440,36	2206242,11
30	732198,71	2206328,79
31	732126,43	2206358,48
32	731990,40	2206421,62
33	731920,80	2206457,56
34	731792,53	2206531,22
35	731725,71	2206573,52

Характерные точки границ	Координаты МСК 14 зона 2	
	X	Y
36	731513,68	2206720,45
37	731451,08	2206768,18
38	731337,01	2206863,51
39	731278,43	2206916,86
40	731219,61	2206974,80
Сектор 23 Набс 541,79 м – 547,24 м		
1	730561,04	2207945,71
2	730525,54	2208030,29
3	730473,91	2208171,31
4	730457,81	2208221,02
5	730366,11	2208176,75
6	730294,70	2208143,61
7	730264,20	2208132,21
8	730222,02	2208118,28
9	730190,92	2208110,48
10	730156,37	2208104,02
11	730109,30	2208094,44
12	730079,55	2208089,21
13	730050,26	2208084,08
14	729999,21	2208075,44
15	729943,31	2208070,73
16	729909,92	2208070,56
17	729883,08	2208071,42
18	729698,55	2208086,97
19	729667,57	2208092,13
20	729635,78	2208099,45
21	729598,62	2208109,31
22	729563,89	2208121,04

Характерные точки границ	Координаты МСК 14 зона 2	
	X	Y
23	729423,24	2208171,81
24	729392,77	2208185,37
25	729351,24	2208206,78
26	729322,75	2208223,78
27	729287,37	2208247,81
28	729163,24	2208334,51
29	729133,47	2208359,59
30	729112,36	2208378,97
31	729090,07	2208402,02
32	729067,19	2208428,71
33	729035,35	2208464,68
34	729015,95	2208487,83
35	728996,86	2208510,62
36	728963,86	2208550,52
37	728931,82	2208596,58
38	728914,99	2208625,41
39	728902,31	2208649,09
40	728823,51	2208816,67
41	728812,49	2208846,07
42	728802,93	2208877,27
43	728792,89	2208914,38
44	728785,69	2208950,32
45	728759,32	2209097,51
46	728755,84	2209130,68
47	728753,62	2209177,36
48	728754,09	2209210,53
49	728757,22	2209253,18
50	728770,23	2209404,02
51	728777,07	2209442,34

Характерные точки границ	Координаты МСК 14 зона 2	
	X	Y
52	728783,31	2209470,33
53	728792,11	2209501,15
54	728803,78	2209534,31
55	728819,02	2209579,86
56	728829,37	2209608,24
57	728839,57	2209636,17
58	728857,61	2209684,7
59	728881,48	2209735,47
60	728898,03	2209764,47
61	728905,62	2209777,47
62	728918,07	2209795,80
63	729021,46	2209943,84
64	729043,07	2209969,42
65	729069,84	2209997,69
66	729090,43	2210017,63
67	729123,39	2210046,27
68	729231,54	2210137,24
69	729258,54	2210156,61
70	729303,39	2210184,92
71	729331,13	2210199,78
72	729438,71	2210251,53
73	729492,68	2210276,22
74	729523,27	2210287,58
75	729559,73	2210299,76
76	729590,51	2210307,76
77	729621,89	2210313,82
78	729676,63	2210324,81
79	729706,38	2210330,03
80	729735,66	2210335,17

Характерные точки границ	Координаты МСК 14 зона 2	
	X	Y
81	729786,72	2210343,80
82	729842,62	2210348,52
83	729876,00	2210348,69
84	729902,85	2210347,81
85	730087,38	2210332,28
86	730118,35	2210327,11
87	730150,15	2210319,79
88	730187,31	2210309,94
89	730222,03	2210298,20
90	730362,69	2210247,44
91	730393,15	2210233,88
92	730434,46	2210212,54
93	730440,33	2210209,20
94	730459,76	2209844,75
95	730451,69	2209851,64
96	730334,22	2209933,65
97	730304,56	2209953,93
98	730276,69	2209969,50
99	730257,80	2209978,24
100	730106,31	2210032,36
101	730075,85	2210040,98
102	730055,47	2210045,14
103	729883,84	2210059,50
104	729857,75	2210060,18
105	729837,00	2210058,98
106	729667,52	2210028,63
107	729645,38	2210023,95
108	729625,57	2210017,81
109	729603,28	2210009,35

Характерные точки границ	Координаты МСК 14 зона 2	
	X	Y
110	729457,53	2209939,91
111	729439,18	2209929,84
112	729417,77	2209915,84
113	729391,63	2209894,79
114	729341,53	2209852,15
115	729284,67	2209803,61
116	729269,71	2209789,23
117	729252,90	2209770,85
118	729211,86	2209712,78
119	729200,88	2209697,16
120	729190,42	2209682,18
121	729189,98	2209681,47
122	729161,25	2209639,55
123	729147,30	2209619,08
124	729138,76	2209604,42
125	729129,42	2209585,84
126	729070,96	2209423,89
127	729064,23	2209403,41
128	729057,60	2209372,55
129	729045,31	2209229,75
130	729042,57	2209193,92
131	729043,04	2209162,00
132	729044,90	2209141,27
133	729073,77	2208983,02
134	729081,54	2208952,33
135	729088,13	2208932,60
136	729161,51	2208776,78
137	729173,96	2208753,86
138	729185,37	2208736,49

Характерные точки границ	Координаты МСК 14 зона 2	
	X	Y
139	729296,40	2208604,88
140	729310,77	2208588,81
141	729334,19	2208567,64
142	729451,71	2208485,59
143	729481,37	2208465,32
144	729509,24	2208449,74
145	729528,13	2208441,00
146	729679,62	2208386,89
147	729710,07	2208378,26
148	729730,45	2208374,11
149	729902,09	2208359,74
150	729928,16	2208359,07
151	729948,93	2208360,27
152	730118,41	2208390,61
153	730140,55	2208395,30
154	730160,36	2208401,44
155	730182,65	2208409,89
156	730328,40	2208479,34
157	730346,75	2208489,40
158	730368,16	2208503,41
159	730403,64	2208532,44
160	730442,99	2208565,93
161	730500,46	2208614,94
162	730524,10	2208638,32
Сектор 24 Набс 547,24 м – 552,70 м		
1	6638488,48	19503121,01
2	6638480,79	19503128,31
3	6638367,79	19503216,28

Характерные точки границ	Координаты МСК 14 зона 2	
	X	Y
4	6638339,24	19503238,07
5	6638312,23	19503255,06
6	6638293,83	19503264,77
7	6638145,43	19503326,68
8	6638115,48	19503336,87
9	6638095,35	19503342,08
10	6637924,77	19503365,34
11	6637898,77	19503367,38
12	6637877,99	19503367,26
13	6637707,24	19503345,79
14	6637684,89	19503342,27
15	6637664,80	19503337,17
16	6637642,11	19503329,88
17	6637493,01	19503268,15
18	6637474,17	19503259,06
19	6637452,07	19503246,20
20	6637424,88	19503226,54
21	6637372,65	19503186,59
22	6637313,36	19503141,09
23	6637297,68	19503127,52
24	6637279,95	19503110,05
25	6637235,96	19503054,22
26	6637224,19	19503039,19
27	6637212,97	19503024,79
28	6637212,49	19503024,10
29	6637181,63	19502983,75
30	6637166,64	19502964,04
31	6637157,35	19502949,85
32	6637147,06	19502931,79


Характерные точки границ	Координаты МСК 14 зона 2	
	X	Y
33	6637080,28	19502773,18
34	6637072,50	19502753,08
35	6637064,27	19502722,62
36	6637044,58	19502580,72
37	6637039,98	19502545,1
38	6637038,78	19502513,21
39	6637039,56	19502492,42
40	6637060,15	19502332,95
41	6637066,30	19502301,92
42	6637071,86	19502281,88
43	6637137,00	19502122,52
44	6637148,23	19502098,99
45	6637158,72	19502081,06
46	6637262,70	19501943,91
47	6637276,21	19501927,12
48	6637298,48	19501904,77
49	6637411,52	19501816,76
50	6637440,07	19501794,98
51	6637467,08	19501777,98
52	6637485,48	19501768,27
53	6637633,88	19501706,37
54	6637663,83	19501696,18
55	6637683,96	19501690,97
56	6637854,54	19501667,70
57	6637880,53	19501665,67
58	6637901,32	19501665,79
59	6638072,07	19501687,25
60	6638094,42	19501690,78
61	6638114,51	19501695,88

Характерные точки границ	Координаты МСК 14 зона 2	
	X	Y
62	6638137,20	19501703,16
63	6638286,30	19501764,90
64	6638305,14	19501773,98
65	6638327,24	19501786,85
66	6638364,17	19501813,98
67	6638405,19	19501845,37
68	6638465,11	19501891,3
69	6638489,92	19501913,4
70	6638489,29	19502444,02
71	6638480,11	19502444,02
72	6638469,21	19502361,23
73	6638409,27	19502216,52
74	6638313,92	19502092,26
75	6638189,66	19501996,91
76	6638044,95	19501936,97
77	6637889,66	19501916,52
78	6637734,36	19501936,97
79	6637589,66	19501996,91
80	6637465,39	19502092,26

Характерные точки границ	Координаты МСК 14 зона 2	
	X	Y
81	6637370,04	19502216,52
82	6637310,10	19502361,23
83	6637289,66	19502516,52
84	6637310,10	19502671,81
85	6637370,04	19502816,52
86	6637465,39	19502940,79
87	6637589,66	19503036,14
88	6637734,36	19503096,08
89	6637889,66	19503116,52
90	6638044,95	19503096,08
91	6638189,66	19503036,14
92	6638313,92	19502940,79
93	6638409,27	19502816,52
94	6638469,21	19502671,81
95	6638478,14	19502604,02
96	6638489,1	19502604,02
97	6638488,48	19503121,01

8.7. Графическое изображение границ секторов четвертой подзоны приаэродромной территории аэродрома гражданской авиации Талакан приведено на схеме 5.1.

Схема 5.1



9. Описание границ пятой подзоны:

9.1. Пятая подзона приаэродромной территории аэродрома гражданской авиации Талакан выделена по границам, установленным исходя из требований безопасности полетов и промышленной безопасности опасных производственных объектов с учетом максимального радиуса зон поражения в случаях происшествий техногенного характера на опасных производственных объектах.

9.2. Перечень координат характерных точек границ пятой подзоны приаэродромной территории аэродрома гражданской авиации Талакан приведен в таблице 6.1.

Таблица 6.1

Обозначение характерных точек границ	Координаты МСК-14 зона 2	
	Х	У
1	764368,35	2215669,78
2	740344,46	2210772,38
3	740206,42	2211279,32
4	740024,59	2211772,24
5	739800,35	2212247,38
6	739535,44	2212701,10
7	739231,85	2213129,90
8	738891,94	2213530,51
9	738518,30	2213899,87
10	738113,79	2214235,14
11	737681,52	2214533,76
12	737224,78	2214793,43
13	736747,10	2215012,17
14	736252,12	2215188,30
15	735743,63	2215320,48
16	735225,54	2215407,69
17	734701,80	2215449,25
18	734176,43	2215444,87
19	731100,71	2215284,43
20	730570,43	2215243,47
21	730045,87	2215155,74
22	729531,13	2215021,93
23	729030,24	2214843,10
24	728547,15	2214620,64
25	728085,64	2214356,28
26	727649,33	2214052,13

Обозначение характерных точек границ	Координаты МСК-14 зона 2	
	Х	У
27	727241,66	2213710,56
28	726865,82	2213334,25
29	726524,74	2212926,15
30	726221,12	2212489,48
31	725957,35	2212027,63
32	725735,48	2211544,25
33	725557,26	2211043,15
34	725424,08	2210528,22
35	725337,01	2210003,53
36	701027,68	2212365,65
37	701510,98	2203074,00
38	725444,16	2207948,33
39	725585,32	2207435,55
40	725771,31	2206937,27
41	726000,67	2206457,42
42	726271,60	2205999,74
43	726581,97	2205567,83
44	726929,34	2205165,08
45	727311,01	2204794,66
46	727723,95	2204459,46
47	728164,94	2204162,14
48	728630,51	2203905,00
49	729117,03	2203690,07
50	729620,64	2203519,05
51	730137,41	2203393,27
52	730663,31	2203313,72

Обозначение характерных точек границ	Координаты МСК-14 зона 2	
	Х	У
53	731194,16	2203281,01
54	731725,83	2203295,43
55	734801,94	2203455,84
56	735324,94	2203506,15
57	735841,53	2203602,01
58	736347,76	2203742,67
59	736839,76	2203927,06
60	737313,74	2204153,77
61	737766,09	2204421,05
62	738193,34	2204726,87


Обозначение характерных точек границ	Координаты МСК-14 зона 2	
	Х	У
63	738592,19	2205068,89
64	738959,61	2205444,45
65	739292,78	2205850,72
66	739589,15	2206284,56
67	739846,45	2206742,65
68	740062,70	2207221,50
69	740236,26	2207717,40
70	740365,78	2208226,59
71	740450,27	2208745,16
72	764854,44	2206378,42

9.3. Муниципальное образование, в границах территории которого расположена пятая подзона приаэродромной территории аэродрома гражданской авиации Талакан: Ленский район.

9.4. Кадастровые кварталы, в границах территорий которых полностью или частично расположена пятая подзона приаэродромной территории аэродрома гражданской авиации Талакан: 14:00:000000, 14:14:000000, 14:14:010011, 14:14:100001.

9.5. Графическое изображение пятой подзоны приаэродромной территории аэродрома гражданской авиации Талакан приведено на схеме 6.

Схема 6



УСЛОВНЫЕ ОБОЗНАЧЕНИЯ

- 1 характерная точка границ подзоны
- граница подзоны
- граница подзоны

10. Описание границ шестой подзоны:

10.1. Шестая подзона приаэродромной территории аэродрома гражданской авиации Талакан выделена по границам, установленным на удалении 15 км от КТА.

10.2. Перечень координат характерных точек границ шестой подзоны приаэродромной территории аэродрома гражданской авиации Талакан приведен в таблице 7.1.

Таблица 7.1

Обозначение характерных точек границ	Координаты МСК-14 зона 2	
	X	Y
1	732138,48	2224356,87
2	730835,41	2224231,74
3	729548,18	2223993,54
4	728286,63	2223644,06
5	727060,32	2223185,96
6	725878,60	2222622,73
7	724750,45	2221958,65
8	723684,48	2221198,78
9	722688,77	2220348,90
10	721770,92	2219415,47
11	720937,92	2218405,59
12	720196,08	2217326,96
13	719551,07	2216187,77
14	719007,80	2214996,68
15	718570,39	2213762,79
16	718242,20	2212495,45
17	718025,70	2211204,33
18	717922,55	2209899,25
19	717933,54	2208590,13
20	718058,59	2207286,94
21	718296,75	2205999,61
22	718646,20	2204737,91
23	719104,28	2203511,48
24	719667,53	2202329,63
25	720331,63	2201201,36
26	721091,56	2200135,26
27	721941,53	2199139,44
28	722875,05	2198221,51
29	723885,03	2197388,42
30	724963,79	2196646,54

Обозначение характерных точек границ	Координаты МСК-14 зона 2	
	X	Y
31	726103,10	2196001,50
32	727294,32	2195458,21
33	728528,35	2195020,83
34	729795,81	2194692,66
35	731087,05	2194476,22
36	732392,24	2194373,15
37	733701,45	2194384,24
38	735004,71	2194509,39
39	736292,11	2194747,66
40	737553,82	2195097,24
41	738780,28	2195555,46
42	739962,11	2196118,84
43	741090,34	2196783,08
44	742156,38	2197543,12
45	743152,11	2198393,19
46	744069,96	2199326,81
47	744902,93	2200336,86
48	745644,70	2201415,67
49	746289,62	2202555,02
50	746832,76	2203746,24
51	747270,02	2204980,26
52	747598,06	2206247,67
53	747814,38	2207538,87
54	747917,34	2208843,97
55	747906,17	2210153,09
56	747780,94	2211456,25
57	747542,61	2212743,51
58	747193,00	2214005,11
59	746734,77	2215231,43
60	746171,41	2216413,13

Обозначение характерных точек границ	Координаты МСК-14 зона 2	
	X	Y
61	745507,22	2217541,24
62	744747,22	2218607,17
63	743897,24	2219602,78
64	742963,72	2220520,54
65	741953,77	2221353,45
66	740875,07	2222095,16


Обозначение характерных точек границ	Координаты МСК-14 зона 2	
	X	Y
67	739735,85	2222740,04
68	738544,77	2223283,19
69	737310,88	2223720,45
70	736043,58	2224048,53
71	734752,52	2224264,91
72	733447,51	2224367,95

10.3. Муниципальное образование, в границах территории которого расположена шестая подзона приаэродромной территории аэродрома гражданской авиации Талакан: Ленский район.

10.4. Кадастровые кварталы, в границах территорий которых полностью или частично расположена шестая подзона приаэродромной территории аэродрома гражданской авиации Талакан: 14:00:000000, 14:14:000000, 14:14:010011, 14:14:100001.

10.5. Графическое изображение границы шестой подзоны приаэродромной территории аэродрома гражданской авиации Талакан приведено на схеме 7.

Схема 7



- 1 характерная точка подзоны
- граница подзоны

11. Описание границ седьмой подзоны:

11.1. Седьмая подзона приаэродромной территории аэродрома гражданской авиации Талакан определена из условий воздействия авиационного шума и включает территорию, ограниченную контуром эквивалентного уровня звука для дневного и ночного времени суток.

11.2. Перечень координат характерных точек границ седьмой подзоны приаэродромной территории аэродрома гражданской авиации Талакан приведен в таблице 8.1.

Таблица 8.1

Обозначение характерных точек границ	Координаты МСК-14 зона 2	
	X	Y
1	737040,83	2209635,72
2	737022,80	2209706,74
3	736986,43	2209776,04
4	736929,09	2209842,98
5	736849,64	2209908,05
6	736747,33	2209972,03
7	736621,44	2210035,73
8	736472,09	2210099,17
9	736303,06	2210159,37
10	736118,99	2210212,61
11	735924,57	2210255,18
12	735725,25	2210284,63
13	737040,83	2209635,72
14	737022,80	2209706,74
15	736986,43	2209776,04
16	736929,09	2209842,98
17	736849,64	2209908,05
18	736747,33	2209972,03
19	736621,44	2210035,73
20	736472,09	2210099,17
21	736303,06	2210159,37
22	736118,99	2210212,61
23	735924,57	2210255,18
24	735725,25	2210284,63
25	735436,63	2210310,48
26	735121,41	2210331,39
27	734755,74	2210362,50

Обозначение характерных точек границ	Координаты МСК-14 зона 2	
	X	Y
28	734680,31	2210361,80
29	733714,65	2210316,62
30	731062,77	2210159,09
31	730881,78	2210131,90
32	730651,43	2210085,17
33	730509,09	2210044,15
34	729619,39	2209742,41
35	729484,97	2209690,54
36	729316,98	2209612,55
37	729227,81	2209557,85
38	729157,14	2209498,93
39	729103,93	2209435,43
40	729083,16	2209402,25
41	729051,80	2209333,70
42	729032,07	2209263,08
43	729022,50	2209191,38
44	729025,22	2209119,55
45	729043,25	2209048,54
46	729079,61	2208979,23
47	729136,90	2208912,43
48	729215,92	2208848,29
49	729317,07	2208786,84
50	729440,72	2208728,10
51	729585,68	2208672,29
52	729744,45	2208620,47
53	729907,94	2208573,90
54	730214,26	2208501,11

Обозначение характерных точек границ	Координаты МСК-14 зона 2	
	X	Y
55	730467,57	2208453,23
56	730749,25	2208406,76
57	730868,83	2208394,41
58	730999,60	2208392,49
59	731278,33	2208408,08
60	732594,09	2208493,48
61	733435,99	2208535,14
62	734731,06	2208585,72
63	734862,12	2208596,73
64	734981,43	2208612,61
65	735117,15	2208635,91
66	735367,91	2208686,28
67	735554,49	2208729,11

Обозначение характерных точек границ	Координаты МСК-14 зона 2	
	X	Y
68	735746,34	2208778,41
69	735935,48	2208833,19
70	736204,04	2208920,87
71	736367,30	2208979,55
72	736579,44	2209062,70
73	736748,88	2209142,46
74	736838,25	2209197,41
75	736908,93	2209256,34
76	736962,14	2209319,85
77	736982,91	2209353,03
78	737014,27	2209421,57
79	737033,99	2209492,20
80	737043,56	2209563,89

11.3. Муниципальное образование, в границах территории которого расположена седьмая подзона приаэродромной территории аэродрома гражданской авиации Талакан: Ленский район.

11.4. Кадастровые кварталы, в границах территорий которых полностью или частично расположена седьмая подзона приаэродромной территории аэродрома гражданской авиации Талакан: 14:00:000000, 14:14:000000, 14:14:010011, 14:14:100001.

11.5. Графическое изображение границы седьмой подзоны приаэродромной территории аэродрома гражданской авиации Талакан приведено на схеме 8.

Схема 8



УСЛОВНЫЕ ОБОЗНАЧЕНИЯ

- граница 7-ой ползоны ПАТ с номером точки поворота
- граница аэропорта

III. Перечень ограничений использования земельных участков и (или) расположенных на них объектов недвижимости и осуществления экономической и иной деятельности в границах приаэродромной территории аэродрома гражданской авиации Талакан

12. Приаэродромная территория аэродрома гражданской авиации Талакан является зоной с особыми условиями использования территорий.

В соответствии с требованиями Воздушного кодекса Российской Федерации и Федерального закона от 1 июля 2017 г. № 135-ФЗ «О внесении изменений в отдельные законодательные акты Российской Федерации в части совершенствования порядка установления и использования приаэродромной территории и санитарно-защитной зоны» (далее – Федеральный закон № 135-ФЗ) на приаэродромной территории аэродрома гражданской авиации Талакан установлены ограничения использования объектов недвижимости и осуществления деятельности.

12.1. Первая подзона приаэродромной территории аэродрома гражданской авиации Талакан:

Перечень ограничений использования объектов недвижимости и осуществления деятельности	Обоснование ограничений
В границах первой подзоны запрещается размещать объекты, не предназначенные для организации и обслуживания воздушного движения и воздушных перевозок, обеспечения взлета, посадки, руления и стоянки воздушных судов	1. Подпункт 1 пункта 3 статьи 47 Воздушного кодекса Российской Федерации. 2. Подпункт 1 пункта 3 статьи 1 Федерального закона № 135-ФЗ. 3. Подпункт «а» пункта 1(1) Положения.

12.2. Вторая подзона приаэродромной территории аэродрома гражданской авиации Талакан:

Перечень ограничений использования объектов недвижимости и осуществления деятельности	Обоснование ограничений
В границах второй подзоны запрещается размещать объекты, не предназначенные для обслуживания пассажиров и обработки багажа, грузов и почты, обслуживания воздушных судов, хранения авиационного топлива и заправки воздушных судов, обеспечения энергоснабжения, а также объекты, не относящиеся к инфраструктуре аэропорта	1. Подпункт 2 пункта 3 статьи 47 Воздушного кодекса Российской Федерации. 2. Подпункт 2 пункта 3 статьи 1 Федерального закона № 135-ФЗ. 3. Подпункт «а» пункта 1(1) Положения.

12.3. Третья подзона приаэродромной территории аэродрома гражданской авиации Талакан:

Перечень ограничений использования объектов недвижимости и осуществления деятельности	Обоснование ограничений
1. В границах третьей подзоны запрещается размещать объекты, высота которых превышает ограничения, приведенные в пункте 2 настоящей таблицы. 2. Строительство и реконструкция зданий, сооружений в границах третьей подзоны разрешается после определения максимально допустимой высоты здания, сооружения в зависимости от местоположения путем проведения соответствующих расчетов в соответствии с требованиями ФАП-262 с учетом следующих абсолютных высот ограничения объектов в Балтийской системе высот 1977 года ⁵ : Сектор 1 555,25 м Сектор 2 455,25 м	1. Подпункт 3 пункта 3 статьи 47 Воздушного кодекса Российской Федерации. 2. Подпункт 3 пункта 3 статьи 1 Федерального закона № 135-ФЗ. 3. Подпункт «б» пункта 1(1) Положения.

⁵ Постановление Правительства Российской Федерации от 24 ноября 2016 г. № 1240 «Об установлении государственных систем координат, государственной системы высот и государственной гравиметрической системы» (далее – постановление Правительства № 1240).

Перечень ограничений использования объектов недвижимости и осуществления деятельности		Обоснование ограничений
Сектор 3	550,00 м – 555,25 м	
Сектор 4	545,00 м – 550,00 м	
Сектор 5	540,00 м – 545,00 м	
Сектор 6	535,00 м – 540,00 м	
Сектор 7	530,00 м – 535,00 м	
Сектор 8	525,00 м – 530,00 м	
Сектор 9	520,00 м – 525,00 м	
Сектор 10	515,00 м – 520,00 м	
Сектор 11	510,00 м – 515,00 м	
Сектор 12	505,00 м – 510,00 м	
Сектор 13	500,00 м – 505,00 м	
Сектор 14	495,00 м – 500,00 м	
Сектор 15	490,00 м – 495,00 м	
Сектор 16	485,00 м – 490,00 м	
Сектор 17	480,00 м – 485,00 м	
Сектор 18	475,00 м – 480,00 м	
Сектор 19	470,00 м – 475,00 м	
Сектор 20	465,00 м – 470,00 м	
Сектор 21	460,00 м – 465,00 м	
Сектор 22	455,25 м – 460,00 м	
Сектор 23	475,00 м – 480,00 м	
Сектор 24	480,00 м – 485,00 м	
Сектор 25	485,00 м – 490,00 м	
Сектор 26	490,00 м – 495,00 м	
Сектор 27	495,00 м – 500,00 м	
Сектор 28	500,00 м – 505,00 м	
Сектор 29	505,00 м – 510,00 м	
Сектор 30	510,00 м – 515,00 м	

Перечень ограничений использования объектов недвижимости и осуществления деятельности		Обоснование ограничений
Сектор 31	515,00 м – 520,00 м	
Сектор 32	520,00 м – 525,00 м	
Сектор 33	525,00 м – 530,00 м	
Сектор 34	530,00 м – 535,00 м	
Сектор 35	535,00 м – 540,00 м	
Сектор 36	540,00 м – 545,00 м	
Сектор 37	545,00 м – 550,00 м	
Сектор 38	550,00 м – 555,25 м	
Сектор 39	475,00 м – 480,00 м	
Сектор 40	480,00 м – 485,00 м	
Сектор 41	485,00 м – 490,00 м	
Сектор 42	490,00 м – 495,00 м	
Сектор 43	495,00 м – 500,00 м	
Сектор 44	500,00 м – 505,00 м	
Сектор 45	505,00 м – 510,00 м	
Сектор 46	510,00 м – 515,00 м	
Сектор 47	515,00 м – 520,00 м	
Сектор 48	520,00 м – 525,00 м	
Сектор 49	525,00 м – 530,00 м	
Сектор 50	530,00 м – 535,00 м	
Сектор 51	535,00 м – 540,00 м	
Сектор 52	540,00 м – 545,00 м	
Сектор 53	545,00 м – 550,00 м	
Сектор 54	550,00 м – 555,25 м	
Сектор 55	525,00 м – 530,00 м	
Сектор 56	530,00 м – 535,00 м	
Сектор 57	535,00 м – 540,00 м	
Сектор 58	540,00 м – 545,00 м	

Перечень ограничений использования объектов недвижимости и осуществления деятельности		Обоснование ограничений
Сектор 59	545,00 м – 550,00 м	
Сектор 60	550,00 м – 555,25 м	
Сектор 61	525,00 м – 530,00 м	
Сектор 62	530,00 м – 535,00 м	
Сектор 63	535,00 м – 540,00 м	
Сектор 64	540,00 м – 545,00 м	
Сектор 65	545,00 м – 550,00 м	
Сектор 66	550,00 м – 555,25 м	
Сектор 67	450,00 м – 455,25 м	
Сектор 68	445,00 м – 450,00 м	
Сектор 69	440,00 м – 445,00 м	
Сектор 70	435,00 м – 440,00 м	
Сектор 71	430,00 м – 435,00 м	
Сектор 72	425,00 м – 430,00 м	
Сектор 73	420,00 м – 425,00 м	
Сектор 74	415,00 м – 420,00 м	
Сектор 75	410,00 м – 415,00 м	
Сектор 76	405,25 м – 410,00 м	
Сектор 77	395,42 м – 400,00 м	
Сектор 78	400,00 м – 405,00 м	
Сектор 79	405,00 м – 410,00 м	
Сектор 80	410,00 м – 415,00 м	
Сектор 81	415,00 м – 420,00 м	
Сектор 82	420,00 м – 425,00 м	
Сектор 83	425,00 м – 430,00 м	
Сектор 84	430,00 м – 435,00 м	
Сектор 85	435,00 м – 440,00 м	
Сектор 86	440,00 м – 445,00 м	

Перечень ограничений использования объектов недвижимости и осуществления деятельности		Обоснование ограничений
Сектор 87	445,00 м – 450,00 м	
Сектор 88	450,00 м – 455,00 м	
Сектор 89	455,00 м – 460,00 м	
Сектор 90	460,00 м – 465,00 м	
Сектор 91	465,00 м – 470,00 м	
Сектор 92	470,00 м – 475,00 м	
Сектор 93	475,00 м – 480,00 м	
Сектор 94	480,00 м – 485,00 м	
Сектор 95	485,00 м – 490,00 м	
Сектор 96	490,00 м – 495,00 м	
Сектор 97	495,00 м – 500,00 м	
Сектор 98	500,00 м – 505,00 м	
Сектор 99	505,00 м – 510,00 м	
Сектор 100	510,00 м – 515,00 м	
Сектор 101	515,00 м – 520,00 м	
Сектор 102	520,00 м – 525,00 м	
Сектор 103	525,00 м – 530,00 м	
Сектор 104	530,00 м – 535,00 м	
Сектор 105	535,00 м – 540,00 м	
Сектор 106	540,00 м – 545,00 м	
Сектор 107	545,00 м – 550,00 м	
Сектор 108	550,00 м – 555,25 м	
Сектор 109	500,00 м – 505,00 м	
Сектор 110	505,00 м – 510,00 м	
Сектор 111	510,00 м – 515,00 м	
Сектор 112	515,00 м – 520,00 м	
Сектор 113	520,00 м – 525,00 м	
Сектор 114	525,00 м – 530,00 м	

Перечень ограничений использования объектов недвижимости и осуществления деятельности	Обоснование ограничений
Сектор 115	530,00 м – 535,00 м
Сектор 116	535,00 м – 540,00 м
Сектор 117	540,00 м – 545,00 м
Сектор 118	545,00 м – 550,00 м
Сектор 119	550,00 м – 555,25 м
Сектор 120	500,00 м – 505,00 м
Сектор 121	505,00 м – 510,00 м
Сектор 122	510,00 м – 515,00 м
Сектор 123	515,00 м – 520,00 м
Сектор 124	520,00 м – 525,00 м
Сектор 125	525,00 м – 530,00 м
Сектор 126	530,00 м – 535,00 м
Сектор 127	535,00 м – 540,00 м
Сектор 128	540,00 м – 545,00 м
Сектор 129	545,00 м – 550,00 м
Сектор 130	550,00 м – 555,25 м
Сектор 131	450,00 м – 455,25 м
Сектор 132	445,00 м – 450,00 м
Сектор 133	440,00 м – 445,00 м
Сектор 134	435,00 м – 440,00 м
Сектор 135	430,00 м – 435,00 м
Сектор 136	425,00 м – 430,00 м
Сектор 137	420,00 м – 425,00 м
Сектор 138	415,00 м – 420,00 м
Сектор 139	410,00 м – 415,00 м
Сектор 140	405,00 м – 410,00 м
Сектор 141	400,00 м – 405,00 м
Сектор 142	395,25 м – 400,00 м

Перечень ограничений использования объектов недвижимости и осуществления деятельности		Обоснование ограничений
Сектор 143	450,00 м – 455,25 м	
Сектор 144	445,00 м – 450,00 м	
Сектор 145	445,00 м – 450,00 м	
Сектор 146	435,00 м – 440,00 м	
Сектор 147	430,00 м – 435,00 м	
Сектор 148	425,00 м – 430,00 м	
Сектор 149	420,00 м – 425,00 м	
Сектор 150	415,00 м – 420,00 м	
Сектор 151	410,00 м – 415,00 м	
Сектор 152	400,00 м – 405,00 м	

12.4. Четвертая подзона приаэродромной территории аэродрома гражданской авиации Талакан, в которой в соответствии с постановлением Правительства № 1240 абсолютная высота ограничения объекта устанавливается в Балтийской системе высот 1977 года:

Перечень ограничений использования объектов недвижимости и осуществления деятельности	Обоснование ограничений
<p>1. В границах четвертой подзоны запрещается размещать объекты, создающие помехи в работе наземных объектов средств и систем обслуживания воздушного движения, навигации, посадки и связи, предназначенных для организации воздушного движения и расположенных вне первой подзоны.</p> <p>2. В пределах четвертой подзоны приаэродромной территории запрещается без согласования с оператором аэродрома</p>	<p>1. Подпункт 4 пункта 3 статьи 47 Воздушного кодекса Российской Федерации.</p> <p>2. Подпункт 4 пункта 3 статьи 1 Федерального закона № 135-ФЗ.</p> <p>3. Подпункт «в» пункта 1(1) Положения.</p>

Перечень ограничений использования объектов недвижимости и осуществления деятельности	Обоснование ограничений
<p>размещение объектов, превышающих следующие высотные ограничения (абсолютная высота):</p> <p>сектор 1 от 421,8 м до 427,25 м сектор 2 от 425,25 м до 432,70 м сектор 3 от 432,70 м до 438,16 м сектор 4 от 438,16 м до 443,60 м сектор 5 от 443,60 м до 449,07 м сектор 6 от 449,07 м до 454,53 м сектор 7 от 454,53 м до 459,98 м сектор 8 от 459,98 м до 465,43 м сектор 9 от 465,43 м до 470,88 м сектор 10 от 470,88 м до 476,34 м сектор 11 от 476,34 м до 481,79 м сектор 12 от 481,79 м до 487,25 м сектор 13 от 487,25 м до 492,70 м сектор 14 от 492,70 м до 498,16 м сектор 15 от 498,16 м до 503,61 м сектор 16 от 503,61 м до 509,07 м сектор 17 от 509,07 м до 514,52 м сектор 18 от 514,52 м до 519,97 м сектор 19 от 519,97 м до 525,43 м сектор 20 от 525,43 м до 530,88 м сектор 21 от 530,88 м до 536,34 м сектор 22 от 536,34 м до 541,79 м сектор 23 от 541,79 м до 547,24 м сектор 24 от 547,24 м до 552,70 м</p>	

12.5. Пятая подзона приаэродромной территории аэродрома гражданской авиации Талакан:

Перечень ограничений использования объектов недвижимости и осуществления деятельности	Обоснование ограничений
<p>1. В границах пятой подзоны запрещается размещать опасные производственные объекты⁶, функционирование которых может повлиять на безопасность полетов воздушных судов.</p> <p>2. В границах пятой подзоны допускается эксплуатация, строительство, реконструкция, капитальный ремонт, техническое перевооружение, консервация (далее – размещение) опасных производственных объектов при их соответствии установленным в пункте 3 настоящей таблицы ограничениям.</p> <p>3. Максимальные радиусы зон поражения при происшествиях техногенного характера на опасных производственных объектах, находящихся в пятой подзоне приаэродромной территории, в которых размещение таких объектов возможно, не должны достигать: по вертикали – высоты пролета воздушных судов (высота поверхности ограничения препятствий в третьей подзоне приаэродромной территории);</p>	<p>1. Подпункт 5 пункта 3 статьи 47 Воздушного кодекса Российской Федерации.</p> <p>2. Подпункт 5 пункта 3 статьи 1 Федерального закона № 135-ФЗ.</p> <p>3. Подпункт «г» пункта 1(1) Положения.</p> <p>4. Пункт 4 статьи 3 Федерального закона № 116-ФЗ.</p>

⁶ Пункт 1 статьи 2 Федерального закона от 21 июля 1997 г. № 116-ФЗ «О промышленной безопасности опасных производственных объектов» (далее – Федеральный закон № 116-ФЗ).

Перечень ограничений использования объектов недвижимости и осуществления деятельности	Обоснование ограничений
<p>по горизонтали – внешних границ первой и второй подзон приаэродромной территории аэродрома.</p> <p>4. При невозможности соблюдения ограничений, предусмотренных пунктом 3 настоящей таблицы, размещение опасных производственных объектов должно выполняться на основании специальных технических условий, разработанных для конкретного объекта капитального строительства в соответствии с положениями приказа Минстроя России от 30 ноября 2020 г. № 734/пр «Об утверждении Порядка разработки и согласования специальных технических условий для разработки проектной документации на объект капитального строительства» (зарегистрирован Минюстом России 18 декабря 2020 г., регистрационный № 61581) с изменениями, внесенными приказом Минстроя России от 22 октября 2021 г. № 774/пр (зарегистрирован Минюстом России 29 ноября 2021 г., регистрационный № 66058) (далее – Приказ № 734)⁷, и (или) обоснования безопасности опасного производственного объекта, разрабатываемого на основании Федерального закона № 116-ФЗ.</p>	

⁷ В соответствии с пунктом 2 Приказа № 734 данный акт действует до 1 сентября 2026 г.

12.6. Шестая подзона приаэродромной территории аэродрома гражданской авиации Талакан:

Перечень ограничений использования объектов недвижимости и осуществления деятельности	Обоснование ограничений
<p>1. В границах шестой подзоны запрещается размещать объекты, способствующие привлечению и массовому скоплению птиц.</p> <p>2. Допускается размещать в границах шестой подзоны объекты по обращению с твердыми коммунальными отходами, пищевыми и биологическими отходами в случае наличия заключения по результатам орнитологического исследования на предмет отсутствия факторов, способствующих привлечению и массовому скоплению птиц, и (или) достаточности мер защиты указанных объектов от привлечения и массового скопления птиц, проведенного в соответствии с пунктом 1(4) Положения.</p>	<p>1. Подпункт 6 пункта 3 статьи 47 Воздушного кодекса Российской Федерации.</p> <p>2. Подпункт 6 пункта 3 статьи 1 Федерального закона № 135-ФЗ.</p> <p>3. Подпункт «д» пункта 1(1), пункт 1(4) Положения.</p>

12.7. Седьмая подзона приаэродромной территории аэродрома гражданской авиации Талакан:

Перечень ограничений использования объектов недвижимости и осуществления деятельности	Обоснование ограничений
<p>В границах седьмой подзоны ввиду превышения уровня шумового воздействия в зоне запрета строительства нормируемых объектов запрещается размещать:</p> <p>а) палаты больниц и санаториев, операционные больницы;</p>	<p>1. Подпункт 7 пункта 3 статьи 47 Воздушного кодекса Российской Федерации.</p> <p>2. Подпункт 7 пункта 3 статьи 1 Федерального закона № 135-ФЗ.</p>

Перечень ограничений использования объектов недвижимости и осуществления деятельности	Обоснование ограничений
<p>б) кабинеты врачей поликлиник, амбулаторий, диспансеров, больниц, санаториев;</p> <p>в) классные помещения, учебные кабинеты, учительские комнаты, аудитории образовательных организаций, конференц-залы, читальные залы библиотек;</p> <p>г) музыкальные классы;</p> <p>д) жилые комнаты квартир, домов стационарных организаций социального обслуживания, организации для детей-сирот и детей, оставшихся без попечения родителей, спальные помещения в школах-интернатах, дошкольных образовательных организациях, домов отдыха, пансионатов;</p> <p>е) жилые комнаты общежитий и номера гостиниц;</p> <p>ж) территории, непосредственно прилегающие к зданиям больниц и санаториев;</p> <p>з) территории, непосредственно прилегающие к зданиям жилых домов, домов отдыха, пансионатов, домов-интернатов для престарелых и инвалидов, дошкольных образовательных организаций и других образовательных организаций;</p> <p>и) территории, непосредственно прилегающие к зданиям гостиниц и общежитий;</p> <p>к) площадки отдыха, функционально выделенные на территории микрорайонов и</p>	<p>3. Подпункт «е» пункта 1(1) Положения.</p> <p>4. Пункт 4 статьи 1, пункт 7 статьи 30 Градостроительного кодекса Российской Федерации.</p> <p>5. Пункт 1 статьи 23 Федерального закона от 30 марта 1999 г. № 52-ФЗ «О санитарно-эпидемиологическом благополучии населения».</p> <p>6. Санитарные правила и нормы СанПиН 1.2.3685-21 «Гигиенические нормативы и требования к обеспечению безопасности и (или) безвредности для человека факторов среды обитания», утвержденные постановлением № 2.</p>

Перечень ограничений использования объектов недвижимости и осуществления деятельности	Обоснование ограничений
групп жилых домов, домов отдыха, пансионатов, стационарных организаций социального обслуживания, организаций для детей-сирот и детей, оставшихся без попечения родителей, площадки дошкольных образовательных организаций и других образовательных организаций.	