



МИНИСТЕРСТВО ПРИРОДНЫХ РЕСУРСОВ И ЭКОЛОГИИ
РОССИЙСКОЙ ФЕДЕРАЦИИ
(Минприроды России)

П Р И К А З

г. МОСКВА

15.11.2023

№ 763

**Об утверждении Положения о государственном
природном заповеднике «Приволжская лесостепь»**

На основании подпункта 5.2.69 пункта 5 Положения о Министерстве природных ресурсов и экологии Российской Федерации, утвержденного постановлением Правительства Российской Федерации от 11.11.2015 № 1219, п р и к а з ы в а ю:

утвердить прилагаемое Положение о государственном природном заповеднике «Приволжская лесостепь».

Исполняющий обязанности Министра

К.А. Цыганов



Утверждено
приказом Министерства
природных ресурсов и экологии
Российской Федерации
от 15.11.2023 № 763

ПОЛОЖЕНИЕ О ГОСУДАРСТВЕННОМ ПРИРОДНОМ ЗАПОВЕДНИКЕ «ПРИВОЛЖСКАЯ ЛЕСОСТЕПЬ»

I. ОБЩИЕ ПОЛОЖЕНИЯ

1. Настоящее Положение разработано в соответствии с требованиями Федерального закона от 10.01.2002 № 7-ФЗ «Об охране окружающей среды», Федерального закона от 14.03.1995 № 33-ФЗ «Об особо охраняемых природных территориях», Лесного кодекса Российской Федерации, Земельного кодекса Российской Федерации, Водного кодекса Российской Федерации, Градостроительного кодекса Российской Федерации, Федерального закона от 24.04.1995 № 52-ФЗ «О животном мире», Федерального закона от 20.12.2004 № 166-ФЗ «О рыболовстве и сохранении водных биологических ресурсов», Федерального закона от 24.07.2009 № 209-ФЗ «Об охоте и о сохранении охотничьих ресурсов и о внесении изменений в отдельные законодательные акты Российской Федерации», Федерального закона от 25.12.2018 № 475-ФЗ «О любительском рыболовстве и о внесении изменений в отдельные законодательные акты Российской Федерации», постановления Правительства РСФСР от 18.12.1991 № 48 «Об утверждении Положения о государственных природных заповедниках в Российской Федерации».

2. Государственный природный заповедник «Приволжская лесостепь» (далее – заповедник) создан постановлением Совета Министров РСФСР от 26.07.1989 № 232 «О создании государственного заповедника «Приволжская лесостепь» государственного комитета РСФСР по охране природы в Пензенской области».

3. Заповедник состоит из пяти участков, не имеющих общих границ, расположенных на территориях нескольких муниципальных образований Пензенской области:

- участок «Верховья Суры» (Кузнецкий район);
- участок «Островцовская лесостепь» (Колышлейский район);
- участок «Попереченская степь» (Пензенский район, Каменский район);
- участок «Кунчеровская лесостепь» (Кузнецкий район, Камешкирский район, Неверкинский район);
- участок «Борок» (Камешкирский район).

4. Сведения о границах территории заповедника внесены в Единый государственный реестр недвижимости (реестровые номера 58:00-9.3, 58:00-9.4) и представлены в приложении № 1 к настоящему Положению. Карта-схема

границ территории заповедника представлена в приложении № 2 к настоящему Положению.

5. Заповедник отнесен распоряжением Правительства Российской Федерации от 31.12.2008 № 2055-р к ведению Министерства природных ресурсов и экологии Российской Федерации.

6. Границы и особенности режима особой охраны территории заповедника учитываются при разработке планов и перспектив экономического и социального развития, лесохозяйственных регламентов и проектов освоения лесов, подготовке документов территориального планирования, проведении лесоустройства и инвентаризации земель.

II. ЗАДАЧИ ЗАПОВЕДНИКА

7. На заповедник возлагаются следующие задачи:

1) осуществление охраны уникальных и типичных природных комплексов и объектов, объектов растительного и животного мира, естественных экологических систем, биоразнообразия в целях поддержания их в естественном состоянии;

2) организация и проведение научных исследований;

3) осуществление государственного экологического мониторинга (государственного мониторинга окружающей среды);

4) экологическое просвещение;

5) содействие в подготовке научных кадров и специалистов в области охраны окружающей среды;

6) организация и осуществление туризма.

8. Управление заповедником, выполнение задач, возложенных на заповедник, осуществляет федеральное государственное бюджетное учреждение «Государственный природный заповедник «Приволжская лесостепь» (далее – Учреждение).

III. РЕЖИМ ОСОБОЙ ОХРАНЫ ТЕРРИТОРИИ ЗАПОВЕДНИКА

9. На территории заповедника запрещается любая деятельность, противоречащая задачам заповедника и режиму особой охраны его территории, установленному настоящим Положением, в том числе:

1) промысловая, любительская и спортивная охота;

2) промышленное рыболовство, рыболовство в целях аквакультуры (рыбоводства), аквакультура (рыбоводство);

3) любительское рыболовство (за исключением осуществляемого на участках территории заповедника в соответствии с настоящим Положением);

4) нахождение с огнестрельным, пневматическим и метательным оружием, в том числе с охотничьим огнестрельным оружием в собранном виде на дорогах общего пользования, капканами и другими орудиями охоты, а также с продукцией добывания объектов животного мира и орудиями добычи (вылова) водных

биологических ресурсов (за исключением случаев, связанных с проведением уполномоченными должностными лицами Учреждения мероприятий по федеральному государственному контролю (надзору) в области охраны и использования особо охраняемых природных территорий, федеральному государственному контролю (надзору) в области охраны, воспроизводства и использования объектов животного мира и среды их обитания, федеральному государственному охотничьему контролю (надзору), осуществлением любительского рыболовства на участках территории заповедника в соответствии с настоящим Положением, а также научно-исследовательских работ);

5) разведка и разработка полезных ископаемых, а также выполнение иных работ, связанных с недропользованием;

6) деятельность, влекущая за собой нарушение растительного и почвенного покрова (за исключением указанной деятельности в границах служебных наделов, на участках территории заповедника в соответствии с настоящим Положением), выходов минералов, геологических обнажений и горных пород;

7) деятельность, влекущая за собой изменения гидрологического режима земель и водных объектов;

8) заготовка живицы;

9) заготовка древесины (за исключением осуществляемой на участках территории заповедника в соответствии с настоящим Положением);

10) проведение сплошных и выборочных рубок лесных насаждений (за исключением выборочных рубок лесных насаждений на лесных участках, не являющихся лесными участками, на которых исключается любое вмешательство человека в природные процессы, в целях обеспечения охраны и использования заповедника, а также в целях обеспечения жизнедеятельности граждан, проживающих в пределах его территории, если выборочные рубки лесных насаждений не связаны с осуществлением такими гражданами предпринимательской деятельности);

11) заготовка пищевых лесных ресурсов и сбор лекарственных растений, заготовка и сбор недревесных лесных ресурсов (за исключением осуществляемых на участках территории заповедника в соответствии с настоящим Положением);

12) транзитный прогон и выпас домашних животных (за исключением осуществляемых на участках территории заповедника в соответствии с настоящим Положением);

13) сплав древесины по водотокам и водоемам;

14) размещение ульев и пасек;

15) распашка земель (за исключением мер противопожарного обустройства территории заповедника и распашки земель в границах служебных наделов на участках территории заповедника в соответствии с настоящим Положением);

16) сенокошение (за исключением осуществляемого работниками Учреждения для собственных нужд, а также проводимого Учреждением в целях обеспечения пожарной безопасности на участках территории заповедника в соответствии с настоящим Положением);

17) строительство объектов капитального строительства, некапитальных строений, а также сооружений в целях, не связанных с выполнением задач, возложенных на заповедник;

18) пускание палов и выжигание растительности (за исключением случаев, связанных с предупреждением и тушением лесных и ландшафтных пожаров);

19) взрывные работы (за исключением таких работ в целях локализации и ликвидации пожаров);

20) предоставление земельных участков для ведения садоводства, огородничества, индивидуального гаражного или индивидуального жилищного строительства;

21) интродукция живых организмов в целях их акклиматизации;

22) складирование и применение ядохимикатов, минеральных удобрений, химических средств защиты растений и стимуляторов роста, использование токсичных химических препаратов для охраны и защиты лесов, в том числе в научных целях;

23) создание скотомогильников (биотермических ям), объектов размещения отходов производства и потребления, радиоактивных, химических, взрывчатых, токсичных, отравляющих и ядовитых веществ, загрязнение территории заповедника бытовыми и производственными отходами;

24) движение и стоянка механизированных и иных транспортных средств вне дорог общего пользования и вне мест, специально предусмотренных Учреждением для этих целей (за исключением случаев, связанных с выполнением задач, возложенных на заповедник);

25) проход и стоянка судов и иных плавучих средств вне водных путей общего пользования и вне мест, специально предусмотренных Учреждением для этих целей (за исключением случаев, связанных с выполнением задач, возложенных на заповедник);

26) пролет воздушных судов (в том числе беспилотных) ниже 2000 метров над территорией заповедника без согласования с Учреждением или Министерством природных ресурсов и экологии Российской Федерации, а также преодоление самолетами над территорией заповедника звукового барьера;

27) сбор зоологических, ботанических, минералогических образцов и археологических коллекций (за исключением осуществляемого в рамках научно-исследовательской деятельности заповедника, предусмотренной тематикой и планами научных исследований Учреждения);

28) нахождение с собаками (за исключением используемых при проведении научных исследований и мероприятий по охране природных комплексов и объектов), содержание собак без привязи и поводка, вне вольеров или иных сооружений, ограничивающих зону их передвижения, нагонка и натаска собак;

29) уничтожение и повреждение аншлагов, шлагбаумов, стендов, граничных столбов и других информационных знаков и указателей, оборудованных экологических троп и мест отдыха, строений на территории заповедника, а также имущества Учреждения, нанесение надписей и знаков на деревьях, валунах и обнажениях горных пород;

30) действия, ведущие к беспокойству диких животных, а также их привлечение и кормление посетителями;

31) деятельность, влекущая за собой нарушение условий обитания объектов животного и растительного мира.

10. На территории заповедника допускаются мероприятия и деятельность, направленные на:

1) сохранение в естественном состоянии уникальных и типичных природных комплексов и объектов, объектов растительного и животного мира, естественных экологических систем, биоразнообразия;

2) поддержание условий, обеспечивающих санитарную и противопожарную безопасность;

3) предотвращение условий, способных вызвать стихийные бедствия, угрожающие жизни людей и населенным пунктам;

4) осуществление государственного экологического мониторинга (государственного мониторинга окружающей среды);

5) выполнение научно-исследовательских задач;

6) экологическое просвещение;

7) осуществление государственного контроля (надзора) в области охраны и использования особо охраняемых природных территорий;

8) организацию и осуществление туризма.

11. На территории заповедника могут выделяться участки, на которых исключается всякое вмешательство человека в природные процессы. Размеры этих участков определяются Учреждением, исходя из необходимости сохранения всего природного комплекса в естественном состоянии.

12. На специально выделенных участках частичного хозяйственного использования, не включающих естественные экологические системы, природные комплексы и объекты и не являющихся средой обитания объектов растительного и животного мира, ради сохранения которых создавался заповедник, допускается деятельность, которая направлена на организацию и осуществление туризма, обеспечение охраны и использования заповедника и обеспечение жизнедеятельности граждан, проживающих на его территории (приложение № 3 к настоящему Положению):

1) заготовка древесины в порядке проведения санитарно-оздоровительных мероприятий по охране лесов в соответствии с лесохозяйственным регламентом лесничества и проектом освоения лесов;

2) сбор грибов, орехов, ягод работниками Учреждения для личного потребления (без права продажи);

3) любительское рыболовство, осуществляемое работниками Учреждения для личного потребления (без права продажи);

4) выпас и прогон домашних животных, принадлежащих работникам Учреждения;

5) сенокосение, осуществляемое работниками Учреждения для собственных нужд, а также проводимое Учреждением в целях обеспечения пожарной безопасности;

6) предоставление работникам Учреждения служебных наделов (пахотной земли и сенокосов);

7) организация и обустройство экскурсионных экологических троп и маршрутов;

8) размещение объектов инфраструктуры, необходимых для обеспечения функционирования Учреждения (служебные здания со вспомогательными сооружениями, кордоны, научные стационары, музеи природы и информационно-просветительские центры, в том числе с экспозицией под открытым небом).

13. Виды разрешенного использования земельных участков, расположенных в границах заповедника (за исключением участков территории заповедника, указанных в приложении № 3 к настоящему Положению)¹:

1) основной вид разрешенного использования земельных участков, расположенных в границах заповедника:

- деятельность по особой охране и изучению природы (код 9.0);

2) вспомогательные виды разрешенного использования земельных участков, расположенных в границах заповедника:

- обеспечение научной деятельности (код 3.9);

- природно-познавательный туризм (код 5.2).

14. Предельные (максимальные и (или) минимальные) параметры разрешенного строительства, реконструкции объектов капитального строительства на земельных участках в границах заповедника, разрешенное использование которых допускает строительство на них:

1) минимальный отступ от границ земельных участков в целях определения мест допустимого размещения зданий, строений, сооружений, за пределами которых запрещено строительство зданий, строений, сооружений, составляет 5 метров;

2) предельное количество этажей зданий, строений, сооружений – не выше двух надземных этажей;

3) максимальный процент застройки в границах земельного участка, определяемый как отношение суммарной площади земельного участка, которая может быть застроена, ко всей площади земельного участка, – 0,1 %.

15. Проектная документация объектов капитального строительства, строительство, реконструкцию которых предполагается осуществлять в границах заповедника, подлежит государственной экологической экспертизе федерального уровня².

¹ Приказ Федеральной службы государственной регистрации, кадастра и картографии от 10.11.2020 № П/0412 «Об утверждении классификатора видов разрешенного использования земельных участков» (зарегистрирован Министерством юстиции Российской Федерации 15.12.2020, регистрационный № 61482) с изменениями, внесенными приказами Федеральной службы государственной регистрации, кадастра и картографии от 20.04.2021 № П/0166 (зарегистрирован Министерством юстиции Российской Федерации 31.05.2021, регистрационный № 63717), от 30.07.2021 № П/0326 (зарегистрирован Министерством юстиции Российской Федерации 27.08.2021, регистрационный № 64785), от 16.09.2021 № П/0414 (зарегистрирован Министерством юстиции Российской Федерации 27.09.2021, регистрационный № 65154), от 23.06.2022 № П/0246 (зарегистрирован Министерством юстиции Российской Федерации 02.08.2022, регистрационный № 69478).

² Абзац второй подпункта 7.1 статьи 11 Федерального закона от 23.11.1995 № 174-ФЗ «Об экологической экспертизе».

16. Разрешение на строительство и реконструкцию объектов капитального строительства, планируемых в границах заповедника, а также разрешение на ввод в эксплуатацию указанных объектов выдаются Министерством природных ресурсов и экологии Российской Федерации³.

17. На территории заповедника хозяйственная деятельность осуществляется с соблюдением настоящего Положения и Требований по предотвращению гибели объектов животного мира при осуществлении производственных процессов, а также при эксплуатации транспортных магистралей, трубопроводов, линий связи и электропередачи⁴.

18. Пребывание на территории заповедника физических лиц, не являющихся работниками Учреждения или должностными лицами Министерства природных ресурсов и экологии Российской Федерации, допускается только при наличии у них разрешения Учреждения или Министерства природных ресурсов и экологии Российской Федерации⁵.

На территории заповедника допускается пребывание должностных лиц Федеральной службы по надзору в сфере природопользования и ее территориальных органов, уполномоченных на осуществление федерального государственного лесного контроля (надзора) на землях особо охраняемых природных территорий федерального значения⁶.

Порядок выдачи разрешений на пребывание физических лиц на территории заповедника устанавливается Учреждением в соответствии с режимом особой охраны территории заповедника, установленным настоящим Положением.

Министерство природных ресурсов и экологии Российской Федерации осуществляет выдачу разрешения на пребывание физических лиц на территории заповедника на основании заявления в произвольной форме, в котором указываются цель и срок посещения территории заповедника.

За посещение физическими лицами территории заповедника в целях туризма Учреждением взимается плата.

19. Решение о регулировании численности охотничьих ресурсов на территории заповедника принимается Министерством природных ресурсов и экологии Российской Федерации⁷.

20. На территории заповедника добыча (вылов) водных биологических ресурсов в научно-исследовательских и контрольных целях допускается

³ Подпункт 5.17 пункта 5 Положения о Министерстве природных ресурсов и экологии Российской Федерации, утвержденного постановлением Правительства Российской Федерации от 11.11.2015 № 1219.

⁴ Постановление Правительства Российской Федерации от 13.08.1996 № 997 «Об утверждении Требований по предотвращению гибели объектов животного мира при осуществлении производственных процессов, а также при эксплуатации транспортных магистралей, трубопроводов, линий связи и электропередачи».

⁵ Абзац первый пункта 5 статьи 9 Федерального закона от 14.03.1995 № 33-ФЗ «Об особо охраняемых природных территориях».

⁶ Подпункт «б» пункта 3 Положения о федеральном государственном лесном контроле (надзоре), утвержденного постановлением Правительства Российской Федерации от 30.06.2021 № 1098.

⁷ Приказ Министерства природных ресурсов и экологии Российской Федерации от 13.01.2011 № 1 «Об утверждении Порядка принятия решения о регулировании численности охотничьих ресурсов и его формы» (зарегистрирован Министерством юстиции Российской Федерации 16.02.2011, регистрационный № 19857) с изменениями, внесенными приказом Министерства природных ресурсов и экологии Российской Федерации от 03.08.2021 № 533 (зарегистрирован Министерством юстиции Российской Федерации 30.11.2021, регистрационный № 66108; срок действия документа ограничен 29.02.2028).

в соответствии с законодательством Российской Федерации о рыболовстве и сохранении водных биологических ресурсов.

Результаты научных исследований, осуществляемых научными организациями при добыче (вылове) водных биологических ресурсов в научно-исследовательских и контрольных целях, представляются в Учреждение или Министерство природных ресурсов и экологии Российской Федерации.

21. Границы заповедника обозначаются на местности специальными предупредительными и информационными знаками по периметру границ его территории.

22. На территории заповедника федеральный государственный контроль (надзор) в области охраны и использования особо охраняемых природных территорий⁸, федеральный государственный контроль (надзор) в области охраны, воспроизводства и использования объектов животного мира и среды их обитания⁹, федеральный государственный охотничий контроль (надзор)¹⁰ осуществляются должностными лицами Учреждения, являющимися государственными инспекторами в области охраны окружающей среды.

23. К охране территории заповедника могут привлекаться сотрудники правоохранительных органов Российской Федерации, а также общественные инспекции, сформированные общественными природоохранными организациями. Их рейды на территории заповедника проводятся совместно с должностными лицами Учреждения, являющимися государственными инспекторами в области охраны окружающей среды.

⁸ Абзац второй пункта 3 Положения о федеральном государственном контроле (надзоре) в области охраны и использования особо охраняемых природных территорий, утвержденного постановлением Правительства Российской Федерации от 30.06.2021 № 1090.

⁹ Подпункт «б» пункта 2 Положения о федеральном государственном контроле (надзоре) в области охраны, воспроизводства и использования объектов животного мира и среды их обитания, утвержденного постановлением Правительства Российской Федерации от 30.06.2021 № 1094.

¹⁰ Подпункт «б» пункта 4 Положения о федеральном государственном охотничьем контроле (надзоре), утвержденного постановлением Правительства Российской Федерации от 30.06.2021 № 1065.

Приложение № 1
к Положению о государственном
природном заповеднике
«Приволжская лесостепь»,
утвержденному приказом
Министерства природных
ресурсов и экологии
Российской Федерации
от 15.11.2023 № 763

**КООРДИНАТЫ ХАРАКТЕРНЫХ ТОЧЕК ГРАНИЦ
ТЕРРИТОРИИ ГОСУДАРСТВЕННОГО ПРИРОДНОГО
ЗАПОВЕДНИКА «ПРИВОЛЖСКАЯ ЛЕСОСТЕПЬ»**

Реестровый номер 58:00-9.3		
Система координат МСК-58 зона 1		
Условное обозначение характерных точек границ	Координаты характерных точек границ, м	
	X	Y
Попереченская степь (Каменский район Пензенской области)		
1	359021.12	1385255.18
2	359012.24	1385223.34
3	358995.08	1385202.06
4	358976.48	1385183.98
5	358943.14	1385152.36
6	358897.44	1385132.02
7	358790.46	1385102.74
8	358761.86	1385096.62
9	358725.34	1385089.26
10	358702.24	1385073.44
11	358674.9	1385056.52
12	358651.54	1385043.62
13	358623.64	1385041.66
14	358583.98	1385056.44
15	358595.02	1385019.28
16	358701.92	1384839.74

17	358731.76	1384808.42
18	358750.48	1384843.34
19	358785.5	1384880.46
20	358825.62	1384899.48
21	358878.92	1384922.1
22	358953.5	1384949.56
23	359018.66	1384965.3
24	359058.6	1384973.8
25	359091.32	1384977.54
26	359109.78	1384960.8
27	359126.88	1384926.94
28	359147.08	1384875.7
29	359171.46	1384817.28
30	359185.22	1384810.32
31	359156.44	1384895.94
32	359128.42	1384966.28
33	359085.06	1385075.62
1	359021.12	1385255.18
34	358542.02	1386578.28
35	358369.46	1386513.04
36	358381.34	1386461.44
37	358388.16	1386405.08
38	358389.92	1386359.4
39	358390.7	1386330.72
40	358396.42	1386304.28
41	358420.14	1386257.64
42	358433.5	1386225.62
43	358440.34	1386201.22
44	358438.4	1386179.82
45	358417.94	1386140.86
46	358386.92	1386094.74
47	358353.26	1386055.28

48	358348.16	1386036.98
49	358350.9	1386014.84
50	358348.88	1386000.96
51	358334.7	1385988.46
52	358293.44	1385980.24
53	358227.96	1385957.86
54	358141.44	1385922.2
55	358040.58	1385885.1
56	357982.7	1385866.12
57	357935.94	1385850.32
58	357901.18	1385846.06
59	357935.12	1385810.96
60	358095.32	1385689.12
61	358134.86	1385657
62	358176.76	1385624.94
63	358193.9	1385658.42
64	358219.04	1385683.54
65	358242.94	1385712.28
66	358260.98	1385755.02
67	358284.14	1385781.82
68	358322.64	1385798.54
69	358383.66	1385814.82
70	358404.08	1385826.02
71	358417.56	1385846.88
72	358431.54	1385880.42
73	358442.44	1385902.48
74	358465.24	1385920.9
75	358482.02	1385933.3
76	358500.88	1385941.42
77	358522.5	1385956.76
78	358528.5	1385977.98
79	358523.66	1385999.66

80	358518.9	1386023.98
81	358518.74	1386051.46
82	358526.98	1386079.2
83	358545.66	1386099.38
84	358566.22	1386111.08
85	358600.98	1386129.52
86	358631.28	1386137.26
87	358664.92	1386140.44
88	358695.58	1386134.64
89	358643.12	1386277.34
90	358566.74	1386505.3
34	358542.02	1386578.28
Островцовская лесостепь (Колышлейский район Пензенской области)		
91	341850.46	1395556.24
92	341800.4	1395413.56
93	341800.62	1395359.28
94	341794.22	1395332.6
95	341761.18	1395293.42
96	341699.88	1395266.74
97	341620.42	1395242.94
98	341549.56	1395242.68
99	341531.14	1395248.38
100	341515.58	1395269.64
101	341479.42	1395368.08
102	341441.96	1395463.14
103	341416.88	1395479.3
104	341377.88	1395475.5
105	341356.7	1395441.66
106	341360.8	1395390.42
107	341386.66	1395340.24
108	341369.18	1395275.44
109	341364.32	1395219.08

110	341384.3	1395193.06
111	341428.5	1395183.02
112	341481.78	1395143.14
113	341499.04	1395125.58
114	341505.5	1395095.5
115	341499.18	1395036.68
116	341507.44	1395012.18
117	341531.38	1395001.02
118	341566.16	1394996.5
119	341589.68	1394988.18
120	341613.8	1394962.36
121	341622.8	1394939.7
122	341622.26	1394910.4
123	341613.72	1394886.56
124	341588.98	1394862.8
125	341504.92	1394847.54
126	341476.7	1394836.62
127	341440.76	1394812.8
128	341401.6	1394783.74
129	341344.66	1394736.04
130	341302.04	1394705.18
131	341216.38	1394670
132	341140.74	1394639.22
133	341102.06	1394634.52
134	341086.54	1394643.78
135	341047.06	1394682.86
136	341002.02	1394709.46
137	340936.26	1394728.4
138	340877.42	1394737.22
139	340831.5	1394762.58
140	340792.98	1394805.88
141	340754.42	1394858.52

142	340706.86	1394926.66
143	340674.94	1394954.72
144	340648.58	1394960.72
145	340616.46	1394948.24
146	340608.5	1394932.92
147	340550.18	1394894.94
148	340526.34	1394851.5
149	340506.72	1394822
150	340492.5	1394782.08
151	340464.32	1394761.5
152	340544.28	1394677.68
153	340726.18	1394487
154	340755.3	1394528.08
155	340806.36	1394613.02
156	340827.1	1394632.8
157	340869.16	1394640.64
158	340894.26	1394633.6
159	340923.1	1394584.18
160	340947.6	1394547.08
161	340951.6	1394479.34
162	340947.7	1394279.32
163	340947.18	1394247.86
164	340953.04	1394213.04
165	341090.7	1394016.24
166	341113.4	1393971.96
167	341119.56	1393947.04
168	341148.4	1393881.22
169	341152.94	1393879.66
170	341170.06	1393860.98
171	341190.32	1393829.94
172	341210.42	1393804.9
173	341232.16	1393777.84

174	341251.12	1393744.94
175	341265.86	1393684.42
176	341274.28	1393636.78
177	341278.24	1393599.14
178	341277.2	1393548.08
179	341268	1393497.82
180	341247.22	1393454.9
181	341219.6	1393413.84
182	341187	1393349.34
183	341144.12	1393282.76
184	341112.8	1393262.74
185	341093.34	1393243.78
186	341061.78	1393217.72
187	341018.9	1393182.44
188	340979.96	1393142.42
189	340967.08	1393120.06
190	340957.88	1393088.74
191	340929.74	1393026.88
192	340901.6	1392991.6
193	340855.3	1392963.68
194	340832.42	1392917.62
195	340805.84	1392878.4
196	340765.86	1392852.6
197	340732.44	1392834.96
198	340726.92	1392821.54
199	340755.08	1392780.48
200	340754.56	1392768.9
201	340743.24	1392762.06
202	340608.02	1392691.22
203	340554.62	1392658.84
204	340485.68	1392633.54
205	340463.6	1392629.86

206	340487.5	1392549.9
207	340500.78	1392496.36
208	340515.02	1392501.38
209	340541.24	1392505.82
210	340584.74	1392503.84
211	340609.46	1392495.92
212	340625.28	1392490.48
213	340646.06	1392484.04
214	340662.38	1392480.58
215	340678.68	1392473.64
216	340696.98	1392460.3
217	340768.7	1392360.9
218	340778.1	1392355.96
219	340797.88	1392363.36
220	340804.8	1392377.7
221	340806.26	1392404.9
222	340807.74	1392426.16
223	340822.08	1392446.92
224	340834.44	1392465.7
225	340851.74	1392516.14
226	340865.58	1392541.84
227	340891.78	1392566.56
228	340950.12	1392595.22
229	340968.9	1392592.26
230	340991.16	1392549.22
231	341003.04	1392527.48
232	341041.62	1392468.12
233	341068.32	1392418.18
234	341109.86	1392358.34
235	341162.78	1392288.12
236	341197.9	1392236.2
237	341236.98	1392176.36

238	341264.68	1392134.34
239	341275.56	1392126.9
240	341316.6	1392123.44
241	341324.5	1392105.14
242	341335.88	1392054.72
243	341350.74	1391991.9
244	341361.62	1391953.34
245	341367.56	1391892.04
246	341377.96	1391825.28
247	341380.44	1391792.16
248	341377.98	1391722.44
249	341370.58	1391652.72
250	341369.1	1391618.1
251	341358.72	1391590.92
252	341359.22	1391577.08
253	341372.08	1391562.24
254	341383.96	1391540.48
255	341383.96	1391517.74
256	341375.56	1391495.98
257	341346.38	1391466.32
258	341317.72	1391416.88
259	341321.68	1391395.14
260	341333.54	1391373.86
261	341337.5	1391357.06
262	341328.62	1391338.26
263	341308.34	1391317.02
264	341281.64	1391298.24
265	341273.24	1391287.84
266	341274.72	1391279.94
267	341322.22	1391175.1
268	341346.46	1391136.54
269	341375.64	1391076.7

270	341412.74	1391016.36
271	341486.42	1390890.28
272	341515.62	1390832.4
273	341532.92	1390791.36
274	341530.46	1390753.8
275	341524.54	1390715.72
276	341529	1390683.58
277	341528	1390649.96
278	341531.98	1390620.3
279	341531.98	1390589.14
280	341536.44	1390569.86
281	341542.36	1390557.5
282	341566.12	1390511.02
283	341567.6	1390488.76
284	341561.66	1390460.1
285	341544.86	1390433.4
286	341522.12	1390396.32
287	341487.52	1390351.82
288	341463.3	1390319.2
289	341452.42	1390311.78
290	341436.12	1390286.08
291	341432.16	1390260.36
292	341434.64	1390232.68
293	341418.32	1390210.44
294	341411.4	1390185.22
295	341401.54	1390161.98
296	341356.54	1390124.9
297	341316.98	1390105.14
298	341280.9	1390096.24
299	341270.82	1390097.4
300	341253.7	1390099.72
301	341231.94	1390113.56

302	341217.6	1390140.76
303	341206.72	1390157.58
304	341197.32	1390135.82
305	341194.36	1390117.04
306	341189.92	1390093.3
307	341184.48	1390073.04
308	341184.98	1390047.32
309	341197.84	1390027.54
310	341216.64	1389987.98
311	341220.1	1389971.66
312	341217.14	1389958.32
313	341286.58	1389938.9
314	341503.52	1389848.6
315	341507.48	1389870.24
316	341524.78	1389916.22
317	341551.52	1389973.56
318	341559.42	1389985.44
319	341586.62	1390005.7
320	341601.96	1390024.98
321	341616.32	1390049.2
322	341633.14	1390081.82
323	341636.68	1390086.28
324	341654.46	1390118.9
325	341676.7	1390158.96
326	341704.4	1390200.98
327	341741.96	1390246.46
328	341780.02	1390299.84
329	341805.72	1390342.36
330	341824.5	1390379.94
331	341850.2	1390434.8
332	341886.78	1390516.38
333	341903.58	1390571.76

334	341911	1390596.48
335	341909	1390609.34
336	341893.18	1390637.02
337	341876.36	1390676.58
338	341864.98	1390705.26
339	341852.12	1390757.18
340	341853.1	1390792.28
341	341847.66	1390842.72
342	341848.64	1390878.32
343	341857.02	1390939.62
344	341860.96	1391006.38
345	341864.42	1391040
346	341878.26	1391106.24
347	341896.04	1391201.18
348	341902.46	1391211.56
349	341917.78	1391226.38
350	341944.48	1391239.74
351	341988.48	1391264.94
352	342016.66	1391286.2
353	342024.08	1391299.54
354	342029.52	1391311.9
355	342093.8	1391298.04
356	342116.04	1391308.92
357	342191.18	1391364.76
358	342244.58	1391404.8
359	342357.78	1391488.34
360	342369.16	1391495.76
361	342399.82	1391504.16
362	342446.3	1391501.66
363	342497.22	1391507.1
364	342524.9	1391526.86
365	342548.14	1391548.12

366	342559.02	1391558
367	342547.14	1391637.62
368	342543.4	1391644.8
369	342526.4	1391682.48
370	342502.78	1391740.12
371	342475.44	1391794.78
372	342442.96	1391882.7
373	342421.54	1391964.72
374	342462.92	1392006.1
375	342462.94	1392192.32
376	342465.16	1392228.52
377	342600.38	1392390.38
378	342609.26	1392400.72
379	342595.96	1392439.88
380	342567.16	1392518.94
381	342532.44	1392600.96
382	342507.34	1392677.8
383	342438.14	1392831.32
384	342443.8	1392905.66
385	342409.74	1392971.28
386	342250.5	1393393.68
387	342253.1	1393407.3
388	342202.24	1393423.38
389	342159.32	1393424.98
390	342094.06	1393395.18
391	342030.36	1393387.98
392	341989.5	1393394.88
393	341897.32	1393379.08
394	341811.86	1393370
395	341731.56	1393383.3
396	341608.9	1393548.18
397	341562.08	1393638.12

398	341400.9	1393833.9
399	341315.08	1393986.48
400	341287.82	1394049.52
401	341268.72	1394127.16
402	341398.1	1394206.7
403	341451.6	1394249.5
404	341466.84	1394278.14
405	341461.92	1394301.04
406	341447.98	1394319.14
407	341416.54	1394342.24
408	341390.44	1394364.96
409	341352.2	1394378.02
410	341303.74	1394410.14
411	341257.36	1394441.24
412	341221.12	1394463.56
413	341205.1	1394486.22
414	341210.92	1394504.98
415	341236.74	1394527.16
416	341387.46	1394614.68
417	341453.96	1394656.38
418	341492	1394676.26
419	341518.8	1394670.3
420	341574.44	1394644.2
421	341593.44	1394638.42
422	341611.92	1394710.64
423	341625.96	1394795.56
424	341633.06	1394851.5
425	341673.5	1394878.36
426	341688.32	1394903.28
427	341675.06	1394940.3
428	341635.64	1395005.3
429	341570	1395070.96

430	341535.68	1395111.36
431	341950.62	1395311.22
91	341850.46	1395556.24

Реестровый номер 58:00-9.4		
Система координат МСК-58 зона 2		
Условное обозначение характерных точек границ	Координаты характерных точек границ, м	
	X	Y
Попереченская степь (Пензенский район Пензенской области)		
1	359834.44	2185513.72
2	359690.06	2185311.3
3	359653.38	2185278.14
4	359171.3	2185090.68
5	359136.08	2185080.62
6	359856.4	2183324
7	359889.84	2183340.56
8	359923.54	2183357.74
9	360263.64	2183494.98
10	360300.22	2183521.12
11	360514.42	2183824.22
12	360828.72	2184293.76
13	361020.64	2184594.8
14	360418.64	2184984.46
15	360405.54	2185047.22
16	360417.46	2185137.76
1	359834.44	2185513.72
Борок (Камешкирский район Пензенской области)		
17	351819.62	2318200.8
18	351698.14	2318141.24
19	351647.34	2318153.94
20	351620.26	2318173.66

21	351609.52	2318049.42
22	350935.96	2318137.82
23	350592.82	2318173.56
24	350598.96	2318129.56
25	350596	2318087
26	350567.88	2318048.8
27	350575	2318020.62
28	350560.74	2317991.24
29	350541.74	2317966.42
30	350550.36	2317856.9
31	350599.8	2317780.04
32	350628.84	2317738.16
33	350656.84	2317702.54
34	350702.56	2317666.86
35	350734.78	2317640.64
36	350780.44	2317592.44
37	350818.84	2317547.38
38	350840.32	2317521.02
39	350866.74	2317471.9
40	350901.46	2317417.76
41	350927.88	2317366.14
42	350950.1	2317302.06
43	350974.74	2317214.72
44	351001.28	2317121.86
45	351016.7	2317090.74
46	351029.02	2317049.98
47	351045.34	2316965.14
48	351049.02	2316828
49	351042.62	2316655.16
50	351035.44	2316499.78
51	351007.26	2316283.8
52	350985.88	2316107.68

53	350962.98	2315974.78
54	350914.1	2315820.38
55	350855.42	2315636.08
56	350811.66	2315478.32
57	350815.7	2315442.56
58	350846.78	2315429.1
59	350929.56	2315386.5
60	350966.36	2315421.76
61	351005.6	2315427.64
62	351103.68	2315374.68
63	351164.5	2315249.12
64	351207.9	2315160.3
65	351238.38	2315145.84
66	351291.34	2315083.24
67	351370.48	2315137.7
68	351404.52	2315150.4
69	351450.86	2315184
70	351617.74	2315286.54
71	351698.72	2315295.9
72	351750.12	2315309.92
73	351793.7	2315454.94
74	351802.16	2315560.78
75	351797.92	2315692.02
76	351819.08	2315835.96
77	351861.4	2315941.8
78	351912.2	2316022.24
79	351988.38	2316073.04
80	352073.04	2316081.5
81	352166.14	2316064.56
82	352220.9	2316025.06
83	352289.2	2315959.62
84	352368.88	2315905.54

85	352437.02	2315912.18
86	352479.34	2315924.88
87	352522.56	2315952.5
88	352562.4	2315990.92
89	352573.8	2316073.46
90	352543.9	2316160.26
91	352481.86	2316222.38
92	352424.38	2316319.62
93	352420.1	2316442
94	352445.48	2316568.38
95	352483.58	2316678.44
96	352551.3	2316784.28
97	352662.02	2316893.08
98	352763.04	2316925.82
99	352801.14	2316921.56
100	352818.06	2316968.14
101	352809.6	2317023.18
102	352674.16	2317137.5
103	352568.34	2317184.06
104	352458.3	2317277.2
105	352415.98	2317319.52
106	352348.96	2317361.24
107	352290.32	2317567.96
108	352256.46	2317614.52
109	352197.22	2317644.18
110	352128.4	2317678.56
111	352088.56	2317728.36
112	352073.04	2317800.34
113	352106.9	2317868.06
114	352174.62	2317944.28
115	352222.32	2317991.62
116	352230.86	2318044.26

117	352192.44	2318106.88
118	352065.78	2318170.92
119	351934.88	2318197.96
17	351819.62	2318200.8
Кунчеровская лесостепь (Камешкирский, Неверкинский, Кузнецкий районы Пензенской области)		
120	343483.92	2317520.98
121	343496.8	2317520.96
122	343517.92	2317506.9
123	343539.02	2317484.62
124	343561.32	2317461.18
125	343584.64	2317464.16
126	343587.7	2317476.46
127	343598.54	2317482.28
128	343619.06	2317469.38
129	343647.22	2317434.78
130	343658.94	2317403.12
131	343656.02	2317389.64
132	343645.32	2317391.16
133	343634.02	2317404.88
134	343623.78	2317426.78
135	343615.26	2317437.72
136	343606.18	2317446.14
137	343592.54	2317442.18
138	343582.88	2317428.54
139	343583	2317412.5
140	343602.34	2317396.66
141	343614.92	2317384.66
142	343618.74	2317375.28
143	343617.26	2317366.64
144	343604.74	2317353.74
145	343590.94	2317357.4
146	343570.42	2317378.5

147	343553.42	2317399.52
148	343533.18	2317426
149	343516.76	2317460
150	343501.96	2317484.4
151	343476.88	2317510.44
120	343483.92	2317520.98
152	344106.5	2317986.38
153	344083.06	2317971.14
154	344057.26	2317953.54
155	344025.62	2317932.46
156	343970.5	2317898.46
157	343897.88	2317844.44
158	343757.1	2317769.5
159	343718.4	2317746.06
160	343686.74	2317720.28
161	343683.24	2317688.64
162	343694.96	2317655.8
163	343694.96	2317622.96
164	343665.3	2317604.42
165	343647.72	2317590.78
166	343627.92	2317580.66
167	343613.36	2317569.92
168	343598.9	2317555.6
169	343715.46	2317429.84
170	343744.26	2317423.62
171	343768.88	2317429.5
172	343797.02	2317443.56
173	343818.12	2317464.66
174	343826.7	2317501.5
175	343818.78	2317540.64
176	343831.02	2317558.46
177	343857.46	2317580.2

178	343872.04	2317595.96
179	343887.28	2317620.6
180	343888.44	2317647.54
181	343881.42	2317668.66
182	343863.82	2317705
183	343853.26	2317733.14
184	343862.64	2317757.78
185	343888.44	2317769.5
186	343910.72	2317783.56
187	343938.86	2317802.32
188	343964.64	2317778.84
189	343976.18	2317760.02
190	343996.32	2317724.94
191	344027.98	2317715.54
192	344052.62	2317715.52
193	344090.14	2317726.1
194	344105.38	2317742.5
195	344124.14	2317781.18
196	344132.34	2317835.12
197	344133.5	2317887.88
198	344125.28	2317925.4
199	344113.56	2317960.58
152	344106.5	2317986.38
200	343918.5	2318225
201	343906.18	2318223.84
202	343900.32	2318219.14
203	343898.86	2318212.1
204	343907.14	2318205.66
205	343914.74	2318202.74
206	343920.62	2318193.34
207	343920.62	2318181.02
208	343906.5	2318175.76

209	343903.26	2318164.04
210	343909.14	2318151.14
211	343930	2318132.96
212	343939.4	2318115.38
213	343938.46	2318103.06
214	343933.76	2318091.92
215	343937	2318080.5
216	343948.78	2318076.68
217	343970.48	2318080.78
218	343983.96	2318088.4
219	343986.3	2318106.56
220	343975.16	2318122.4
221	343961.66	2318136.48
222	343949.94	2318158.16
223	343930.58	2318176.94
224	343931.18	2318184.56
225	343948.18	2318181.62
226	343954.86	2318186
227	343959.84	2318194.5
228	343963.66	2318205.36
229	343960.14	2318215.32
230	343943.48	2318220.32
231	343931.76	2318223.82
200	343918.5	2318225
232	338049.32	2323155.34
233	338038.74	2323138.9
234	338001.26	2323117.46
235	337938.7	2323133.74
236	337693.82	2323331.12
237	337686.06	2323310.94
238	337681.32	2323222.14
239	337694.12	2323142

240	337722.16	2323058.8
241	337715.66	2322974.8
242	337723.48	2322912.64
243	337745.34	2322852.5
244	337759.9	2322809.34
245	337760.5	2322778.98
246	337752.68	2322757.76
247	337763	2322734
248	337766.62	2322694.6
249	337766.6	2322694.56
250	337758.72	2322633.48
251	337757.42	2322626.12
252	337757.42	2322594.38
253	337746.34	2322574.22
254	337732.5	2322569.34
255	337740.56	2322530.86
256	337760.4	2322509.3
257	337790.82	2322412.82
258	337816.56	2322314.8
259	337830.16	2322232.7
260	337832.76	2322194.24
261	337806.84	2322124.56
262	337819.36	2322092.2
263	337835.72	2322058.24
264	337853.5	2321994.14
265	337862.42	2321921.52
266	337891.94	2321751.98
267	337912.96	2321700.64
268	337955.4	2321673.18
269	337991.16	2321712
270	338030.54	2321729.48
271	338069.56	2321692.94

272	338156.12	2321663.12
273	338234.56	2321650.86
274	338254.46	2321662.04
275	338308.44	2321704.5
276	338357	2321680.26
277	338367.94	2321608.54
278	338365.52	2321549
279	338333.92	2321383.86
280	338380.08	2321357.1
281	338403.1	2321336.36
282	338415.28	2321245.36
283	338415.28	2321245.34
284	338394.62	2321228.38
285	338387.4	2321201.62
286	338394.62	2321165.2
287	338398.24	2321088.68
288	338398.24	2321088.64
289	338391.02	2321020.58
290	338363.02	2320930.66
291	338310.18	2320930.56
292	338304.02	2320844.4
293	338296.18	2320729.1
294	338394.62	2320685.36
295	338280.08	2319992.48
296	338262.28	2319884.78
297	338257.36	2319666.12
298	338282.84	2319549.54
299	338274.2	2319444.74
300	338270.3	2319399.56
301	338161.5	2319204.54
302	338205.1	2319168.08
303	338335.14	2319093.96

304	338680.1	2318940.98
305	338927.02	2318925.42
306	339000.78	2318921.3
307	339008.26	2318970.76
308	338993.92	2319024.7
309	339030	2319203.86
310	339012.22	2319228.48
311	339021.1	2319266.3
312	339085.32	2319303.92
313	339083.98	2319331.58
314	338966.14	2319358.26
315	338948.88	2319412.22
316	338937.52	2319485.06
317	338845.84	2319497.08
318	338837.28	2319543.7
319	338967.4	2319671.32
320	339079.66	2319708.74
321	339242.9	2319745.94
322	339515.3	2319773.96
323	339559.12	2319805.82
324	339652.36	2319817.1
325	339695.06	2319939.24
326	339807.7	2320065.48
327	339879.1	2320079.74
328	339985.3	2320056.02
329	339998.1	2319978.8
330	340031.22	2319885.48
331	340122.46	2319761.34
332	340189.18	2319699.92
333	340277.88	2319666.06
334	340685.92	2319029.04
335	340866.66	2318767.2

336	340730.6	2318705.22
337	340741.56	2318688.06
338	340759.2	2318678.7
339	340779.66	2318672.92
340	340829.54	2318655.44
341	340902.18	2318642.96
342	340948.68	2318631.48
343	340988.7	2318619.68
344	341067.24	2318571.62
345	341103.48	2318539.38
346	341190.3	2318457.2
347	341229.4	2318410.6
348	341319.36	2318302.68
349	341342.66	2318266.88
350	341368.32	2318234.64
351	341391.3	2318207.8
352	341426.62	2318182.24
353	341440.3	2318167.18
354	341462.96	2318148.24
355	341473.84	2318131.32
356	341490.18	2318114.7
357	341504.24	2318101.5
358	341518.28	2318086.88
359	341531.26	2318074.52
360	341539.58	2318063.34
361	341549.88	2318054.44
362	341567.42	2318048.46
363	341588.48	2318045.84
364	341622.72	2318041.12
365	341654.54	2318032.46
366	341712	2318019.86
367	341746.92	2318014.96

368	341782.66	2318008.14
369	341816.52	2318008.12
370	341845	2318008.82
371	341869.16	2318012.42
372	341896.58	2318017.12
373	341924.86	2318019.62
374	341955.12	2318021.54
375	341980.6	2318021.26
376	342012.72	2318015.72
377	342048.38	2318003.16
378	342075.18	2317997.24
379	342099.54	2317992.02
380	342123.54	2317992.02
381	342154.28	2317989.12
382	342182.58	2317996.86
383	342208.98	2318004.9
384	342301.78	2318024.12
385	342378.44	2318026.02
386	342453.2	2318040.4
387	342523.44	2318056.9
388	342572.9	2318056.9
389	342616.34	2318048.66
390	342677.26	2318009.42
391	342726.72	2317988.82
392	342784.62	2317992.94
393	342826.86	2317983.58
394	342889.88	2317958.84
395	343034.16	2317920.72
396	343038.88	2317924.26
397	343041.04	2317908.7
398	343055.12	2317883.5
399	343073.3	2317864.14

400	343112.02	2317835.42
401	343154.8	2317811.96
402	343199.38	2317787.32
403	343243.94	2317748.62
404	343287.34	2317708.76
405	343320.76	2317675.92
406	343375.88	2317610.84
407	343391.72	2317582.1
408	343406.96	2317561.58
409	343423.38	2317561.58
410	343432.76	2317567.46
411	343443.9	2317575.06
412	343452.12	2317584.46
413	343456.22	2317595.58
414	343440.96	2317614.94
415	343401.1	2317653.04
416	343389.14	2317677.52
417	343391.78	2317686.02
418	343399.4	2317692.18
419	343412.6	2317693.64
420	343436.04	2317690.72
421	343457.16	2317684.54
422	343476.5	2317682.2
423	343494.1	2317691.3
424	343507.28	2317707.12
425	343520.76	2317721.48
426	343528.98	2317737
427	343533.36	2317752.84
428	343541.28	2317769.26
429	343546.56	2317786.84
430	343543.92	2317798.56
431	343535.7	2317808.24

432	343525.74	2317821.42
433	343520.46	2317836.68
434	343517.22	2317851.92
435	343515.76	2317861.88
436	343513.12	2317871.26
437	343515.46	2317878.88
438	343525.14	2317885.34
439	343533.64	2317888.54
440	343545.08	2317885.62
441	343556.8	2317880.04
442	343572.04	2317874.78
443	343590.52	2317867.16
444	343604.7	2317867.14
445	343614.84	2317868.62
446	343619.68	2317875.04
447	343629.36	2317881.8
448	343638.88	2317880.92
449	343651.5	2317874.18
450	343663.22	2317873.3
451	343677.58	2317874.76
452	343690.18	2317877.1
453	343704.26	2317886.48
454	343712.46	2317897.62
455	343718.04	2317910.22
456	343723.6	2317923.7
457	343732.4	2317933.06
458	343742.66	2317936.3
459	343753.3	2317937.9
460	343768.46	2317936.6
461	343780.48	2317940.1
462	343787.8	2317945.38
463	343803.62	2317954.48

464	343818.88	2317958.28
465	343827.08	2317957.1
466	343834.7	2317953.58
467	343840.62	2317956.82
468	343843.2	2317962.08
469	343840.26	2317968.52
470	343838.22	2317976.44
471	343840.56	2317983.18
472	343852.28	2317985.82
473	343864.9	2317989.94
474	343881.6	2317992.28
475	343890.1	2317996.38
476	343895.38	2318002.52
477	343894.2	2318010.16
478	343883.94	2318017.48
479	343881.38	2318022.32
480	343883.28	2318026.86
481	343890.48	2318029.8
482	343899.56	2318035.2
483	343904.82	2318041.8
484	343909.82	2318050.74
485	343909.38	2318059.68
486	343911.42	2318067.6
487	343913.92	2318073.76
488	343912.74	2318081.96
489	343910.84	2318091.34
490	343906.22	2318105.42
491	343901.52	2318115.08
492	343893.32	2318125.64
493	343880.12	2318135.02
494	343856.36	2318141.18
495	343829.4	2318137.66

496	343799.8	2318126.5
497	343785.42	2318115.4
498	343774.28	2318098.98
499	343767.84	2318086.38
500	343757.88	2318087.84
501	343747.9	2318096.04
502	343730.9	2318109.24
503	343717.7	2318124.2
504	343698.64	2318137.68
505	343678.12	2318144.72
506	343650.28	2318150
507	343630.62	2318157.62
508	343611.24	2318162.6
509	343599.56	2318160.26
510	343582.84	2318143.86
511	343573.76	2318132.44
512	343564.38	2318132.72
513	343559.68	2318136.22
514	343553.2	2318142.38
515	343552.64	2318153.24
516	343555.86	2318163.78
517	343562.02	2318179.02
518	343564.08	2318194.56
519	343561.1	2318209.66
520	343547.86	2318205.62
521	343547.9	2318207.22
522	343550.78	2318284.44
523	343538.52	2318324.6
524	343528.48	2318359.2
525	343567.52	2318359.2
526	343605.44	2318317.36
527	343635.56	2318313.44

528	343688.54	2318329.06
529	343708.98	2318294.28
530	343722.1	2318302.36
531	343734.1	2318291.56
532	343759.02	2318273.4
533	343793.9	2318256.98
534	343821.76	2318246.42
535	343846.38	2318244.66
536	343878.48	2318248.46
537	343916	2318259
538	343927.74	2318267.8
539	343934.18	2318283.62
540	343937.1	2318298.86
541	343933	2318321.14
542	343927.14	2318340.5
543	343917.16	2318361.6
544	343903.68	2318376.26
545	343890.64	2318389.44
546	343875.16	2318395.8
547	343854.04	2318380.8
548	343782.96	2318339.8
549	343808.2	2318390.76
550	343726.7	2318446.8
551	343487.18	2318433.52
552	343447.94	2318416.78
553	343405.02	2318400.34
554	343380.54	2318435.32
555	343227.18	2318768.56
556	343125.58	2318722.34
557	343093.48	2318723.64
558	343069.72	2318777.9
559	343056.88	2318837

560	343061.5	2318891.26
561	343061.24	2318909.9
562	343027.76	2319055.56
563	343025.92	2319089.78
564	343031.8	2319160.4
565	343028.5	2319222.2
566	343019.14	2319278.02
567	342999.28	2319352.7
568	342981.16	2319386.02
569	342981.46	2319413.52
570	343000.46	2319450.66
571	342999	2319502.42
572	342975.54	2319621.12
573	342921.16	2319883.66
574	342901.42	2320004.26
575	342894.2	2320121.2
576	342908.6	2320353.3
577	342896.96	2320649.96
578	342888.62	2320711.18
579	342877.48	2320765.12
580	342859.74	2320789.48
581	342831.22	2320816.96
582	342782.4	2320805.82
583	342754.96	2320799.66
584	342688.24	2320798.9
585	342675.96	2320807.34
586	342664.46	2320823.84
587	342662.16	2320871.78
588	342657.04	2320893.7
589	342645.16	2320902.52
590	342593	2320903.68
591	342521.28	2320882.58

592	342383.38	2320830.28
593	342374.46	2320804.8
594	342392.04	2320730
595	342386.6	2320688.84
596	342397.94	2320666.66
597	342455.34	2320646.22
598	342493.08	2320634.12
599	342506.76	2320591
600	342493.94	2320531.12
601	342488.7	2320445.26
602	342459.78	2320397.28
603	342439.08	2320276.18
604	342430.92	2320168.26
605	342428.96	2320074.6
606	342430.2	2319964.8
607	342461.64	2319828.02
608	342460.22	2319763.5
609	342473.04	2319751.04
610	342729.12	2319785.84
611	342798.1	2319589.78
612	342741.38	2319507.86
613	342686.2	2319300.42
614	342744.48	2319113.18
615	342469.08	2319068.54
616	342200.2	2318986.82
617	342066.86	2318970.46
618	341935.46	2318993
619	341912.14	2319014.8
620	341879.48	2319030.36
621	341780.74	2319026.46
622	341700.64	2318982.9
623	341758.96	2318911.34

624	341841.38	2318935.46
625	341908.86	2318899.76
626	342092.16	2318839.7
627	342457.62	2318894.52
628	342708.9	2318953
629	342853.74	2318986.7
630	342934.46	2318987.88
631	342924.3	2318857.9
632	342659.38	2318792.26
633	342085.34	2318652.4
634	341868.4	2318608.76
635	341953.88	2318525.12
636	342052.22	2318467.26
637	342105.72	2318439.04
638	342123.08	2318410.82
639	342155.62	2318390.56
640	342175.86	2318352.96
641	342165.74	2318314.62
642	342136.1	2318297.98
643	342117.3	2318297.98
644	341957	2318442.92
645	341829.52	2318542.02
646	341819.62	2318579.1
647	341738	2318656.72
648	341643	2318665.5
649	341613.76	2318710.1
650	341572.64	2318714.46
651	341537.22	2318768.48
652	341499.58	2318785.48
653	341461.96	2318807.3
654	341381.78	2318854.68
655	341138.78	2318862.02

656	340923.24	2319180.26
657	341334.26	2319144.56
658	341406.42	2318908.54
659	341456.92	2318878.08
660	341503.9	2318908.42
661	341716.92	2319085.6
662	341800.44	2319114.88
663	341911.4	2319147.22
664	342031.24	2319132.6
665	342240.08	2319775.04
666	342084.7	2319805.86
667	342008.7	2319794.94
668	341966.84	2319849.48
669	341728.76	2319856.66
670	341562.1	2319844.5
671	341438.1	2319862.22
672	341326.18	2319868.68
673	341228.2	2319868.7
674	341116.96	2319881.84
675	340676.24	2319929
676	340637.02	2319912.9
677	340884.04	2319583.94
678	340705.8	2319454.62
679	340544.26	2319676.8
680	340486.28	2319776
681	340462.7	2319847.4
682	340530.74	2320292.64
683	340767.8	2320272.56
684	340794.2	2320283.6
685	340813.04	2320320.26
686	340819.1	2320351.24
687	340835.8	2320364.88

688	340875.92	2320382.22
689	340901.86	2320400.74
690	340924.56	2320429.94
691	340939.6	2320469.3
692	340951.02	2320505.92
693	340954.22	2320554.88
694	340943.2	2320646.52
695	340909.2	2320694.54
696	340850.36	2320741.7
697	340818.64	2320758
698	340731.98	2320780.34
699	340658.64	2320801.64
700	340632.98	2320795.42
701	340585.08	2320769.64
702	340517.42	2320771.78
703	340373.34	2320777.14
704	340258.02	2320800.18
705	340160.52	2320989.62
706	339885.42	2321453.88
707	339851.2	2321513.88
708	339811.54	2321558.62
709	339691.96	2321603.96
710	339651.38	2321590.8
711	339495.04	2321607.76
712	339497.66	2321708.24
713	339501.24	2321761.52
714	339563.44	2321853.24
715	339573.3	2321886.48
716	339573.3	2321913.86
717	339556.5	2321933.46
718	339487.38	2321990.02
719	339424.82	2322027.2

720	339361.2	2322093.64
721	339340.96	2322144.28
722	339338.26	2322187.46
723	339341.72	2322247.64
724	339377.42	2322314.96
725	339366.5	2322344.22
726	339209.42	2322375.1
727	339026.04	2322405.74
728	338970.78	2322421
729	338990.7	2322442.92
730	338993.7	2322465.84
731	338988.22	2322518.18
732	338977.9	2322533.82
733	338942.56	2322556.52
734	338894.04	2322576.66
735	338858.62	2322612.62
736	338793.84	2322664.3
737	338773.06	2322687.7
738	338755.24	2322698.72
739	338709.14	2322705.96
740	338670.96	2322690.3
741	338557.36	2322714.56
742	338482.6	2322806.22
743	338344.52	2322932.7
744	338180.6	2323047.22
745	338187.06	2323064.84
746	338135.62	2323126.56
747	338097.46	2323144.78
232	338049.32	2323155.34
Верховья Суры (Кузнецкий район Пензенской области)		
748	390802.44	2356642.68
749	390805.98	2356625.1

750	390820.5	2356610.56
751	390853.58	2356605.74
752	390874.68	2356595.18
753	390901.08	2356562.64
754	390925	2356544.04
755	390957.26	2356544.6
756	390970.44	2356543.28
757	390979.68	2356532.72
758	390997.28	2356530.52
759	391011.58	2356546.5
760	391033.76	2356545.9
761	391050.92	2356541.96
762	391065.88	2356531.84
763	391112.06	2356527.86
764	391122.16	2356517.76
765	391127.44	2356503.68
766	391148.56	2356496.22
767	391166.14	2356499.28
768	391178.46	2356507.2
769	391179.76	2356522.16
770	391185.48	2356532.26
771	391208.8	2356530.06
772	391240.02	2356529.6
773	391269.48	2356514.22
774	391294.1	2356496.2
775	391309.92	2356490.46
776	391320.48	2356483.88
777	391324.44	2356467.6
778	391342.92	2356467.16
779	391351.06	2356464.96
780	391356.34	2356445.62
781	391368.66	2356441.22

782	391381.84	2356444.3
783	391388.88	2356454.84
784	391418.12	2356461
785	391438.78	2356459.68
786	391473.3	2356463.62
787	391505.66	2356427.38
788	391490.36	2356424.82
789	391461.54	2356422.96
790	391438.3	2356420.2
791	391412.28	2356420.2
792	391378.8	2356416.48
793	391354.64	2356416.48
794	391337.9	2356422.04
795	391310.02	2356435.06
796	391285.84	2356447.16
797	391261.68	2356459.22
798	391235.66	2356461.08
799	391213.32	2356463.88
800	391194.74	2356463.88
801	391175.22	2356459.24
802	391157.56	2356453.66
803	391143.62	2356449.96
804	391125.02	2356451.8
805	391100.86	2356458.32
806	391075.76	2356460.18
807	391056.22	2356461.1
808	391038.56	2356463.9
809	391016.26	2356470.4
810	391003.24	2356470.4
811	390983.72	2356464.84
812	390959.54	2356456.48
813	390944.68	2356452.76

814	390914	2356455.54
815	390891.68	2356463.92
816	390878.66	2356466.72
817	390858.22	2356460.2
818	390827.52	2356447.22
819	390800.56	2356434.22
820	390765.24	2356419.36
821	390741.06	2356411
822	390707.6	2356403.56
823	390676	2356407.3
824	390635.08	2356408.24
825	390598.84	2356412.9
826	390554.2	2356411.96
827	390504.02	2356410.12
828	390461.24	2356411.98
829	390416.6	2356404.54
830	390348.76	2356397.12
831	390294.84	2356391.54
832	390218.6	2356386.92
833	390111.68	2356371.14
834	390050.34	2356360.94
835	390006.64	2356379.52
836	389962.02	2356399.96
837	389934.14	2356388.82
838	389887.64	2356359.1
839	389855.1	2356358.18
840	389830	2356361.9
841	389808.62	2356373.04
842	389789.1	2356381.42
843	389797.78	2356418.56
844	389809.12	2356436.62
845	389825.92	2356450.24

846	389883.1	2356451.1
847	389973.56	2356482.76
848	390047.54	2356472.18
849	390073.06	2356450.2
850	390094.18	2356452.82
851	390111.76	2356466
852	390137.26	2356468.66
853	390141.66	2356453.7
854	390149.46	2356444.02
855	390172.34	2356434.36
856	390197.06	2356429.06
857	390226.96	2356427.3
858	390256.86	2356444.02
859	390285.02	2356453.68
860	390306.56	2356451.04
861	390334.82	2356454.54
862	390379.86	2356456.42
863	390440.24	2356458.04
864	390513.24	2356461.56
865	390605.58	2356460.68
866	390694.42	2356458
867	390725.52	2356460.66
868	390761.58	2356465.92
869	390787.98	2356479.12
870	390807.32	2356487.02
871	390831.94	2356479.12
872	390840.74	2356487.02
873	390843.36	2356506.36
874	390821.06	2356507.24
875	390806.1	2356510.76
876	390797.3	2356519.56
877	390790.26	2356537.16

878	390790.6	2356553.42
879	390770.36	2356575.84
880	390713.18	2356612.78
881	390706.14	2356624.66
882	390705.26	2356640.04
748	390802.44	2356642.68
883	400695.4	2357241.1
884	400613.28	2357233.86
885	400528.92	2357226.6
886	400435.06	2357217.94
887	400343.7	2357211.1
888	400256.64	2357204.24
889	400171.64	2357202.38
890	400084.18	2357192.36
891	399989.5	2357185.92
892	399903.34	2357180.28
893	399805.2	2357175.04
894	399719.42	2357169.4
895	399632.86	2357165.38
896	399555.1	2357160.14
897	399478.16	2357155.3
898	399376.76	2357148.86
899	399276.62	2357142
900	399177.66	2357137.98
901	399063.52	2357131.14
902	398942.2	2357125.38
903	398814.18	2357116.9
904	398691.22	2357109.04
905	398569.82	2357101.86
906	398452.8	2357094.02
907	398346.68	2357089.46
908	398241.56	2357083.58

909	398134.1	2357077.7
910	398018.78	2357071.18
911	397895.34	2357063.98
912	397782.96	2357056.14
913	397716.06	2357052.22
914	397658.98	2357049.62
915	397534.1	2357041.78
916	397416.46	2357035.9
917	397309.34	2357033.94
918	397193.4	2357030.68
919	397080.4	2357026.1
920	396964.12	2357022.74
921	396861.88	2357017.62
922	396767.18	2357014.34
923	396657.06	2357007.82
924	396543.06	2357001.28
925	396423.46	2356993.44
926	396302.02	2356984.96
927	396184.5	2356977.12
928	396062	2356967.32
929	395924.22	2356960.14
930	395795.54	2356954.26
931	395660.68	2356947.72
932	395538.28	2356941.84
933	395414.12	2356935.32
934	395279.86	2356929.44
935	395177.86	2356924.52
936	395148.78	2356923.54
937	395033.28	2356917.02
938	394908.04	2356911.14
939	394773.5	2356903.96
940	394647.18	2356898.74

941	394554.42	2356893.5
942	394451.74	2356885
943	394351.62	2356877.18
944	394245.74	2356870
945	394139.52	2356861.5
946	394038.3	2356856.28
947	393937.72	2356851.04
948	393835.82	2356845.18
949	393745.68	2356839.94
950	393649.54	2356832.76
951	393554.52	2356826.88
952	393464.2	2356821.66
953	393357.5	2356815.12
954	393254.28	2356809.24
955	393150.68	2356802.72
956	393045.52	2356797.5
957	392942.62	2356792.26
958	392838.76	2356785.74
959	392741.44	2356780.5
960	392639.54	2356773.98
961	392579.72	2356770.04
962	392531.38	2356766.8
963	392427.04	2356760.26
964	392316.6	2356754.38
965	392210.82	2356748.5
966	392101.86	2356742.62
967	392081.46	2356741.54
968	392192.8	2355564.1
969	392249.92	2354960.3
970	392327.62	2354060.62
971	392328.14	2354054.58
972	392349.96	2353801.68

973	392479.82	2352205.06
974	392545.14	2351414.78
975	393994.08	2351528.18
976	394239.26	2351546.2
977	395132.94	2351611.8
978	395194.94	2350955.68
979	395249.22	2350309.78
980	395293.78	2349677.04
981	395400.64	2348399.52
982	395496.36	2347116.44
983	397198.42	2347248.56
984	397620.28	2347283.98
985	397621.96	2347294.66
986	397629.14	2347299.2
987	397636.18	2347301.42
988	397641.6	2347302.44
989	397655.24	2347304.78
990	397661.1	2347306.98
991	397667.26	2347311.96
992	397671.94	2347317.52
993	397676.04	2347324.26
994	397681.02	2347334.66
995	397684.1	2347345.8
996	397689.96	2347353.44
997	397695.38	2347358.86
998	397702.14	2347364.86
999	397713.56	2347371.32
1000	397731.6	2347375.7
1001	397754.6	2347379.06
1002	397773.88	2347380.52
1003	397780.62	2347381.84
1004	397782.36	2347382.82

1005	397790.92	2347394.62
1006	397789.26	2347397.52
1007	397786.48	2347401.78
1008	397785.16	2347407.8
1009	397787.36	2347412.48
1010	397796.6	2347414.82
1011	397802.6	2347417.76
1012	397806.26	2347421.86
1013	397805.98	2347427.42
1014	397798.2	2347436.96
1015	397791.9	2347442.96
1016	397789.56	2347450.74
1017	397789.98	2347459.52
1018	397793.5	2347465.82
1019	397806.84	2347478.58
1020	397822.08	2347495.88
1021	397831.02	2347505.84
1022	397837.62	2347517.42
1023	397839.96	2347530.46
1024	397840.84	2347550.98
1025	397843.78	2347563.56
1026	397850.94	2347576.18
1027	397869.56	2347592.88
1028	397880.12	2347600.06
1029	397888.9	2347607.24
1030	397896.24	2347616.18
1031	397900.2	2347626.74
1032	397906.06	2347636.42
1033	397917.78	2347651.64
1034	397932.72	2347667.18
1035	397947.24	2347680.66
1036	397966.9	2347697.7

1037	397986.66	2347706.46
1038	397997.5	2347709.54
1039	398011.58	2347711.72
1040	398026.58	2347712.98
1041	398030.56	2347713.3
1042	398078.2	2347729
1043	398095.78	2347740.44
1044	398114.12	2347755.38
1045	398213.28	2347831.38
1046	398227.84	2347844.78
1047	398238.1	2347858.4
1048	398249.96	2347875.4
1049	398260.62	2347892.12
1050	398287.32	2347922.02
1051	398295.1	2347928.3
1052	398307.72	2347935.04
1053	398332.6	2347938.32
1054	398345.68	2347937.24
1055	398357.26	2347934.32
1056	398459.52	2348045.28
1057	397998.78	2348060.38
1058	397991.22	2348143.82
1059	397976.06	2348339.1
1060	397963.64	2348509.64
1061	397952.62	2348654.04
1062	397947.1	2348758.56
1063	397933.32	2348923.62
1064	397909.88	2349237.18
1065	397889.2	2349495.74
1066	397875.42	2349714.4
1067	397862.24	2349873.72
1068	397862.28	2349873.72

1069	398714.08	2349944.5
1070	399193.84	2349978.58
1071	399585.6	2349997.74
1072	400429.38	2350067.8
1073	400697.76	2350086.3
1074	400723.68	2350094.3
1075	400790.52	2350097.8
1076	400828.04	2350129.46
1077	400863.22	2350142.34
1078	400834.12	2350231.22
1079	400959.28	2350280.56
1080	401013.64	2350300.12
1081	400963.4	2350624.44
1082	401060.8	2350640.8
1083	401087.1	2350640.02
1084	401098.26	2350634.76
1085	401097.66	2350679.32
1086	401103.84	2350729.02
1087	401112.88	2350801.84
1088	401028.84	2350893.6
1089	400991.6	2350948.52
1090	400984.46	2350973.62
1091	400980.34	2351003.52
1092	400995.58	2351042.22
1093	401019.62	2351063.9
1094	401044.84	2351055.7
1095	401071.14	2351039.64
1096	401068.3	2351063.3
1097	401066.88	2351092.14
1098	401061	2351177.8
1099	401057.92	2351239.76
1100	401052.76	2351327.38

1101	401049.44	2351364.96
1102	401044.52	2351451.84
1103	401041.2	2351499.84
1104	401036.5	2351577.04
1105	401031.78	2351661.6
1106	401029.4	2351696.12
1107	401023.8	2351793.14
1108	401021.2	2351831.22
1109	401016.22	2351902.5
1110	401012.92	2351961.86
1111	401006.3	2352078.94
1112	401002.04	2352146.56
1113	400995.44	2352249.02
1114	400991.66	2352295.86
1115	400988.38	2352373
1116	400984.58	2352427.16
1117	400983.88	2352450.34
1118	400979.62	2352516.4
1119	400974.88	2352572.68
1120	400969.92	2352668.28
1121	400965.9	2352736.6
1122	400959.76	2352834.12
1123	400957.4	2352879.28
1124	400950.32	2352979.62
1125	400948.42	2353019.1
1126	400940.16	2353139.3
1127	400939.22	2353164.6
1128	400933.32	2353256.42
1129	400929.78	2353320.74
1130	400924.6	2353406.16
1131	400919.4	2353480.88
1132	400914.2	2353566.54

1133	400910.66	2353641.5
1134	400906.88	2353710.62
1135	400903.1	2353788.66
1136	400898.38	2353851.18
1137	400895.32	2353926.14
1138	400890.6	2353998.56
1139	400887.78	2354078.38
1140	400887.56	2354088.44
1141	400887.6	2354092.14
1142	400886.8	2354104.52
1143	400886.12	2354144.66
1144	400881.44	2354203.06
1145	400879.14	2354276.86
1146	400875.42	2354349.5
1147	400871.56	2354448.26
1148	400865.32	2354525.18
1149	400856.8	2354640.42
1150	400849.4	2354722.78
1151	400844.92	2354802.84
1152	400838.88	2354871.38
1153	400833.84	2354952
1154	400828.98	2355018.6
1155	400825.86	2355057.52
1156	400819.26	2355154.88
1157	400814.2	2355227.5
1158	400811.46	2355263.32
1159	400804.28	2355378.82
1160	400800	2355424.96
1161	400795.12	2355538.68
1162	400792.4	2355604.88
1163	400786.4	2355706.16
1164	400783.48	2355766.9

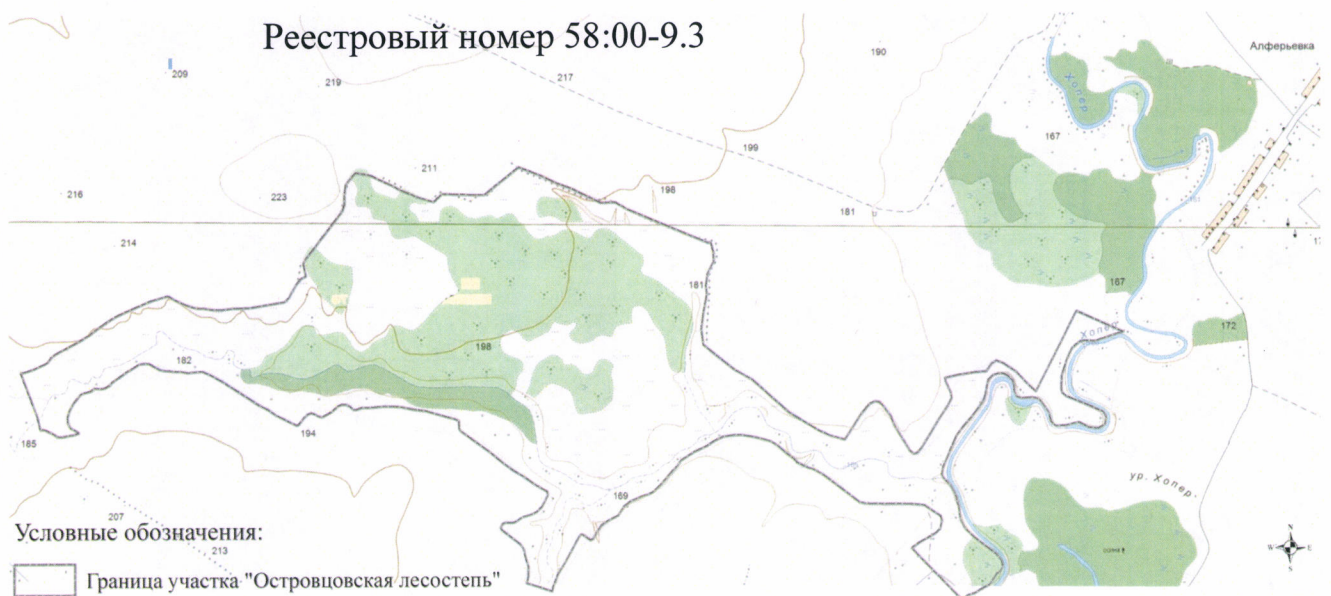
1165	400781.7	2355810.34
1166	400776.64	2355867.78
1167	400772.74	2355935.92
1168	400770.22	2356000.58
1169	400766.52	2356069.7
1170	400764	2356117.02
1171	400760.72	2356185.8
1172	400756.82	2356244.2
1173	400752.68	2356323.88
1174	400750.34	2356371.4
1175	400749.76	2356404.5
1176	400744.7	2356498.14
1177	400741.2	2356568.82
1178	400739.06	2356609.7
1179	400733.42	2356707.42
1180	400730.32	2356772.64
1181	400727.98	2356814.12
1182	400724.08	2356871
1183	400720.78	2356930.78
1184	400718.82	2356981.2
1185	400715	2357073.7
1186	400713.44	2357138.52
1187	400710.72	2357210.42
1188	400709.98	2357237.04
883	400695.4	2357241.1
1189	390029.06	2357870.46
1190	390034.66	2357847.02
1191	390043.2	2357829.74
1192	390012.68	2357798.66
1193	390019.08	2357787.2
1194	390066.3	2357768.24
1195	390067.16	2357719.62

1196	390024.06	2357741.18
1197	389988.14	2357784.26
1198	389949.84	2357791.44
1199	389918.72	2357772.3
1200	389899.22	2357754.86
1201	389921.48	2357727
1202	389962.92	2357719
1203	389988.88	2357702.28
1204	389990.56	2357686.12
1205	389980.98	2357664.58
1206	389973.8	2357638.24
1207	390009.3	2357602.72
1208	390026.02	2357566.88
1209	390050.42	2357554.46
1210	390071.66	2357543.68
1211	390062.86	2357526.34
1212	390038.34	2357508.2
1213	390043.96	2357500.1
1214	390063.74	2357495.76
1215	390089.1	2357496.98
1216	390176.28	2357537.18
1217	390180.84	2357533.72
1218	390199.78	2357519.24
1219	390219.58	2357510.56
1220	390233.8	2357501.32
1221	390235.66	2357485.84
1222	390201.26	2357468.28
1223	390175.06	2357463.58
1224	390112.7	2357401.28
1225	390108.9	2357347.36
1226	390145.78	2357270.18
1227	390148.5	2357264.5

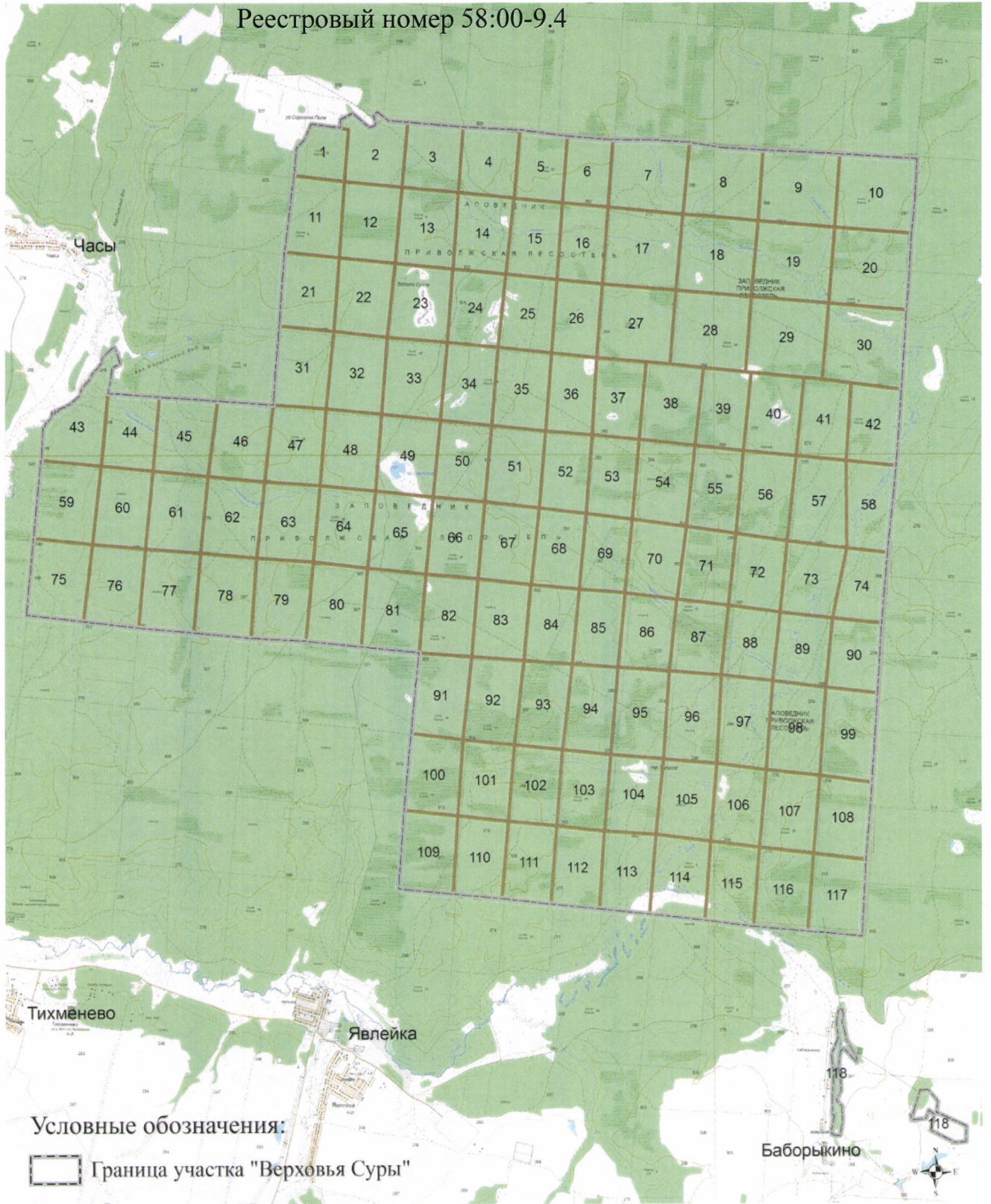
1228	390202.92	2357261.4
1229	390273.4	2357281.18
1230	390449.02	2357361.52
1231	390447.16	2357391.82
1232	390406.96	2357511.16
1233	390394.58	2357521.68
1234	390373.68	2357532.38
1235	390363.66	2357535.3
1236	390344.5	2357524.16
1237	390322.22	2357538.38
1238	390300.58	2357546.42
1239	390274.6	2357545.18
1240	390243.68	2357543.34
1241	390218.34	2357561.28
1242	390177.8	2357637.84
1243	390083.48	2357816.04
1244	390083.78	2357862.4
1245	390083.62	2357869.32
1189	390029.06	2357870.46

Приложение № 2
к Положению о государственном
природном заповеднике
«Приволжская лесостепь»,
утвержденному приказом
Министерства природных
ресурсов и экологии
Российской Федерации
от 15.11.2023 № 763

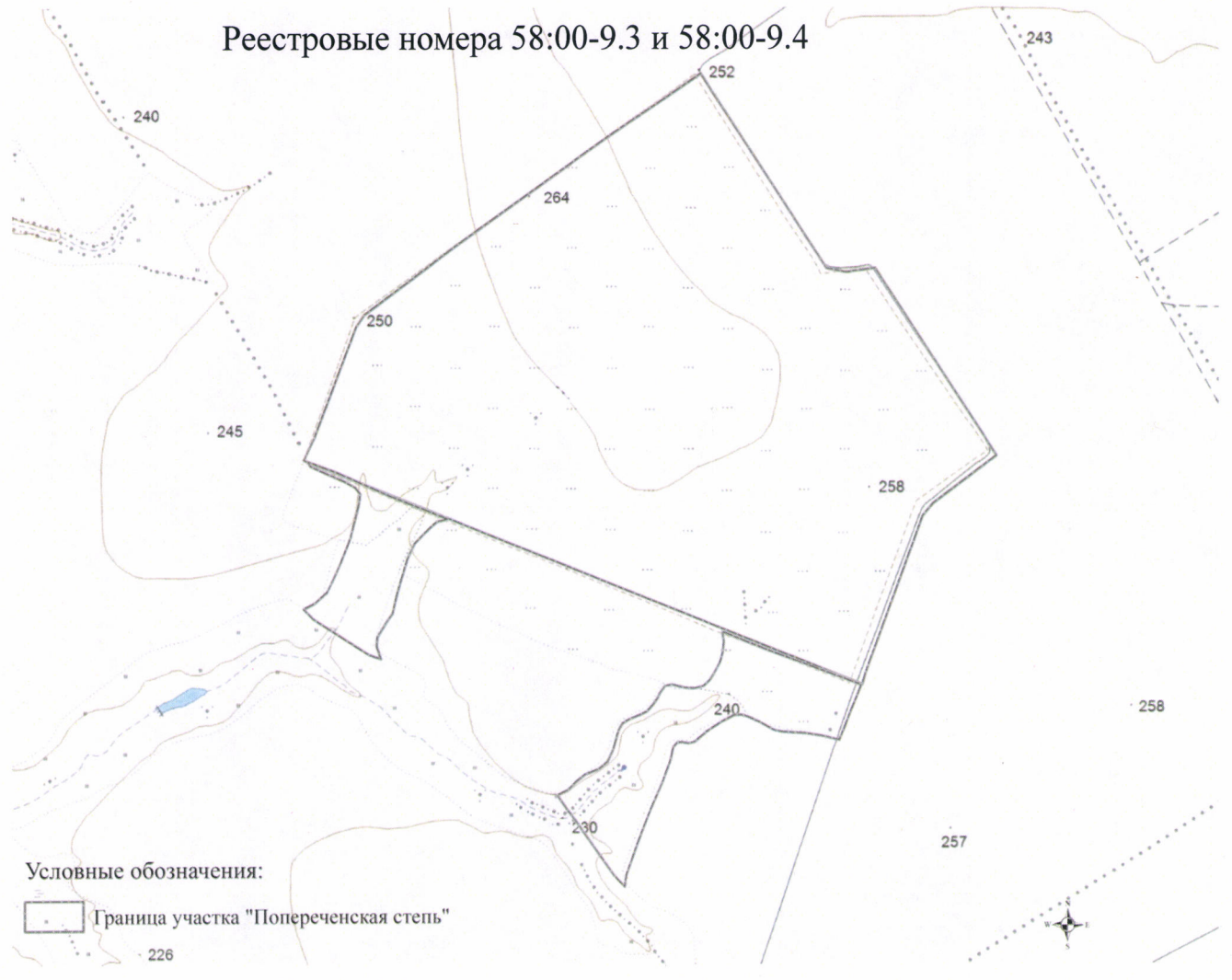
**КАРТЫ-СХЕМЫ ГРАНИЦ ТЕРРИТОРИИ
ГОСУДАРСТВЕННОГО ПРИРОДНОГО ЗАПОВЕДНИКА
«ПРИВОЛЖСКАЯ ЛЕСОСТЕПЬ»**



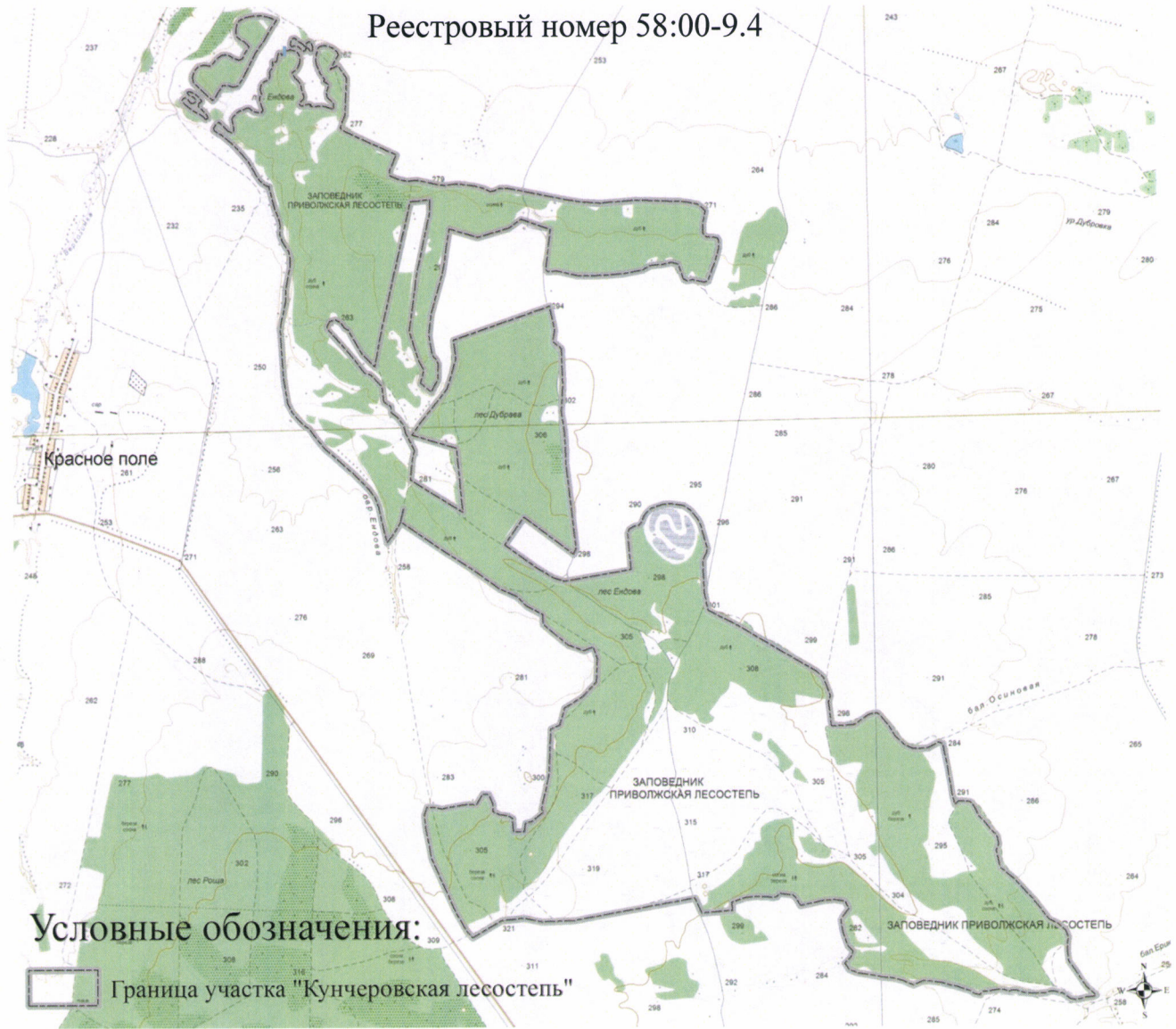
Реестровый номер 58:00-9.4

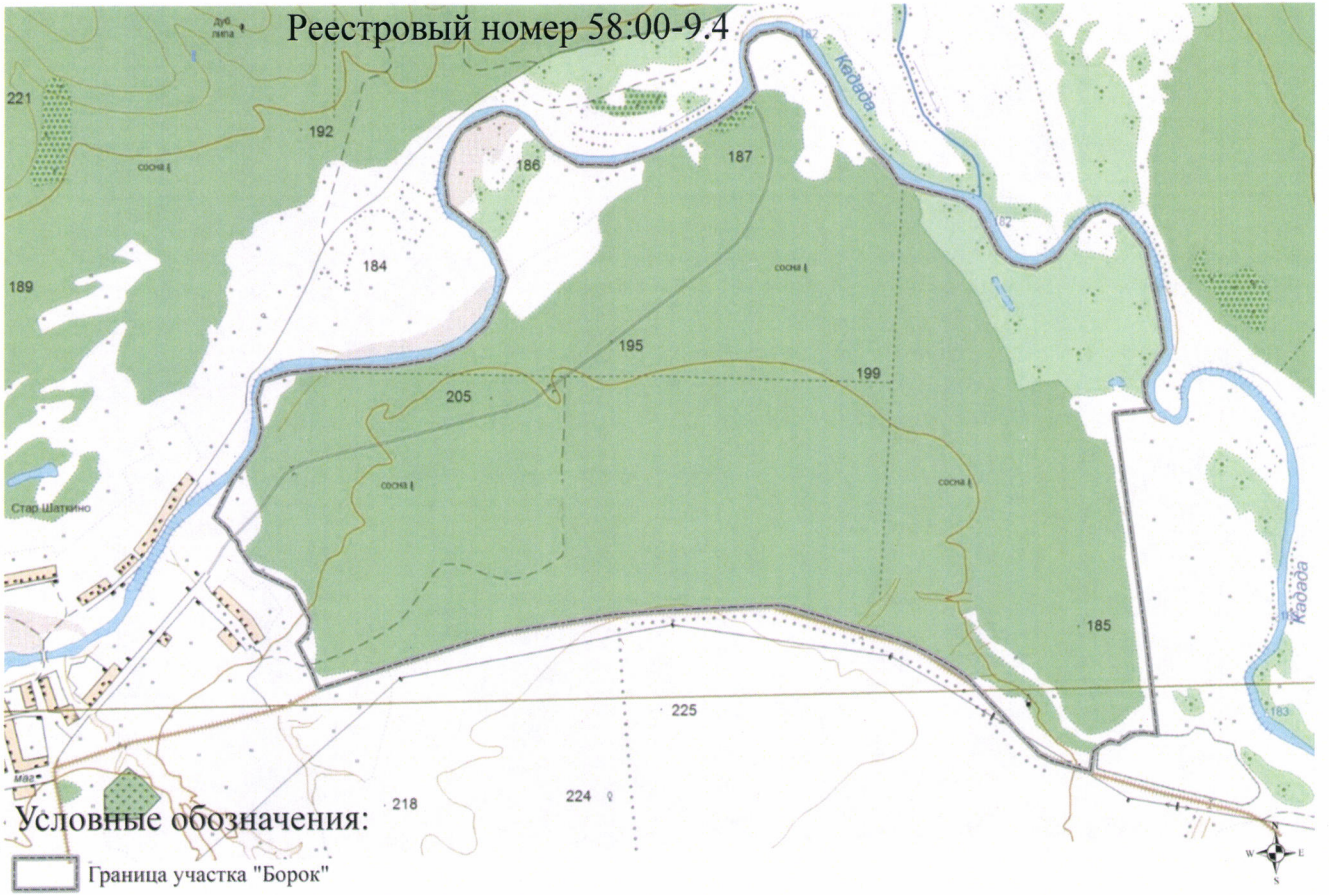


Реестровые номера 58:00-9.3 и 58:00-9.4



Реестровый номер 58:00-9.4





Приложение № 3
к Положению о государственном
природном заповеднике
«Приволжская лесостепь»,
утвержденному приказом
Министерства природных
ресурсов и экологии
Российской Федерации
от 15.11.2023 № 763

**ПЕРЕЧЕНЬ СПЕЦИАЛЬНО ВЫДЕЛЕННЫХ УЧАСТКОВ
ЧАСТИЧНОГО ХОЗЯЙСТВЕННОГО ИСПОЛЬЗОВАНИЯ
ГОСУДАРСТВЕННОГО ПРИРОДНОГО ЗАПОВЕДНИКА
«ПРИВОЛЖСКАЯ ЛЕСОСТЕПЬ», НА КОТОРЫХ ДОПУСКАЕТСЯ
ДЕЯТЕЛЬНОСТЬ, НАПРАВЛЕННАЯ НА ОРГАНИЗАЦИЮ
И ОСУЩЕСТВЛЕНИЕ ТУРИЗМА, ОБЕСПЕЧЕНИЕ ЕГО ОХРАНЫ
И ИСПОЛЬЗОВАНИЯ И ОБЕСПЕЧЕНИЕ ЖИЗНЕДЕЯТЕЛЬНОСТИ
ГРАЖДАН, ПРОЖИВАЮЩИХ НА ЕГО ТЕРРИТОРИИ**

**Раздел 1. Участки, выделенные для заготовки древесины
в порядке проведения санитарно-оздоровительных мероприятий
по охране лесов в соответствии с лесохозяйственным регламентом
лесничества и проектом освоения лесов, и виды разрешенного
использования земельных участков, расположенных в их пределах**

Виды разрешенного использования земельных участков	
основные	деятельность по особой охране и изучению природы (код 9.0)
	охрана природных территорий (код 9.1)
вспомогательный	заготовка древесины (код 10.1)

Название участка заповедника	№ квартала	№ выдела
Верховья Суры	1	2, 3, 5, 6
	2	3, 4
	3	1, 8, 10, 13, 15, 17
	4	1, 2, 15
	11	3, 5
	14	2, 5, 7, 14
	15	1, 3

Верховья Суры	16	2, 3
	17	2, 3, 4, 10
	18	14, 16, 23, 25
	21	2, 3, 6
	22	4, 5, 9, 10
	23	1, 6, 14
	30	7, 8, 9, 10
	31	10
	33	1, 4
	35	7, 8, 12, 15
	36	12, 16, 17, 20, 21
	37	22
	44	1, 5, 14, 16
	45	10, 11, 12, 13
	49	1, 2, 4, 5
	50	2, 4, 7, 8, 9, 11
	53	1, 2, 3, 4
	54	1, 5, 9, 12
	55	15, 16, 17, 18, 21
	56	13, 14
	62	1, 8, 12
	64	6
	65	1, 2, 4, 5, 6, 11
	66	1, 2
	67	1, 3
	68	1, 2
69	2, 5, 15, 25	
70	7, 22	
71	6, 9, 14	
72	2, 3, 6, 8	
73	1, 5, 8, 10	

Верховья Суры	80	2, 3
	81	1, 2, 3, 12
	82	6, 5
	83	6, 7, 8
	84	2, 5, 6
	87	4, 5, 6, 12
	88	1, 2, 10, 16, 19, 20
	90	все выделы в квартале
	92	3, 5, 7
	93	2, 5, 8
	94	1, 2, 3, 6
	95	6, 8, 10, 14, 16
	96	1, 2, 3, 6, 7, 9
	99	все выделы в квартале
	101	1, 2, 5, 8, 10
	102	10, 11
	103	12, 13, 16
	104	2, 4, 10, 13, 14, 15
	108	все выделы в квартале
	109	все выделы в квартале
110	все выделы в квартале	
111	все выделы в квартале	
112	2, 4, 5, 6	
116	все выделы в квартале	
117	все выделы в квартале	
118	все выделы в квартале	
Борок	119	10, 13
	120	5, 6, 10, 13, 14, 15
	121	1, 2, 3
	122	13-22
	125	18, 21, 24

	127	37-42
	128	26, 28, 30, 45-48
	129	8, 9, 17, 29, 30
	130	1, 2, 5, 10-12, 15-16

**Раздел 2. Участки, выделенные для сбора грибов, орехов, ягод
работниками Учреждения для личного потребления (без права продажи),
и виды разрешенного использования земельных участков, расположенных
в их пределах**

Виды разрешенного использования земельных участков	
основные	деятельность по особой охране и изучению природы (код 9.0)
	охрана природных территорий (код 9.1)
вспомогательный	заготовка лесных ресурсов (код 10.3)

Название участка заповедника	№ квартала	№ выдела
Верховья Суры	23	все выделы в квартале
	33	
	50, 51	
	64-67	
	79-83	
	91-93	
	100-102	
	109-111	
Борок	119, 120	
Кунчеровская лесостепь	126	1, 3-18
	128, 129	все выделы в квартале
	130	1-16
Островцовская лесостепь	133	1-48, 50-55
	136	47

**Раздел 3. Участки, выделенные для любительского рыболовства,
осуществляемого работниками Учреждения для личного потребления**

(без права продажи), и виды разрешенного использования земельных участков в их пределах

Виды разрешенного использования земельных участков	
основные	деятельность по особой охране и изучению природы (код 9.0)
	охрана природных территорий (код 9.1)
	водные объекты (код 11.0)

Наименование объекта	Местонахождение
река Сура	участок Верховья Суры
река Кадада	участок Борок
река Хопер	участок Островцовская лесостепь

Раздел 4. Участки, выделенные под выпас и прогон домашних животных, принадлежащих работникам Учреждения, и виды разрешенного использования земельных участков, расположенных в их пределах

Виды разрешенного использования земельных участков	
основные	деятельность по особой охране и изучению природы (код 9.0)
	охрана природных территорий (код 9.1)
вспомогательный	выпас сельскохозяйственных животных (код 1.20)

Местонахождение		
название участка заповедника	квартал	выдел
Островцовская лесостепь	137	1

Раздел 5. Участки, выделенные для сенокошения, осуществляемого работниками Учреждения для собственных нужд, а также проводимого Учреждением в целях обеспечения пожарной безопасности, и виды разрешенного использования земельных участков, расположенных в их пределах

Виды разрешенного использования земельных участков	
основные	деятельность по особой охране и изучению природы

	(код 9.0)
	охрана природных территорий (код 9.1)
вспомогательный	сенокосение (код 1.19)

Местонахождение			
название участка заповедника	квартал	выдел	площадь, га
Верховья Суры	113	7	3,8
	114	6	6,8
Борок	119	3	11
Кунчеровская лесостепь	126	3	4,8
Попереченская степь	132	2	7,9
Островцовская лесостепь	135	1	7
	136	54, 55	10
	137	1	8

Раздел 6. Участки, выделенные для предоставления работникам Учреждения служебных наделов (пахотной земли и сенокосов), и виды разрешенного использования земельных участков, расположенных в их пределах

Виды разрешенного использования земельных участков	
основные	деятельность по особой охране и изучению природы (код 9.0)
	охрана природных территорий (код 9.1)
вспомогательные	выращивание тонирующих, лекарственных, цветочных культур (код 1.4)
	ведение огородничества (код 13.1)

Местонахождение			
название участка заповедника	квартал	выдел	площадь, га
Островцовская лесостепь	137	1	2

Раздел 7. Участки, выделенные для организации и обустройства экскурсионных экологических троп и маршрутов, и виды разрешенного использования земельных участков, расположенных в их пределах

Виды разрешенного использования земельных участков	
основные	обеспечение научной деятельности (код 3.9)
	деятельность по особой охране и изучению природы (код 9.0)
	охрана природных территорий (код 9.1)
вспомогательный	природно-познавательный туризм (код 5.2)

Название объекта	Название участка заповедника	№ квартала	№ выдела
Экологическая тропа	Островцовская лесостепь	135	100, 105, 107
		136	47, 48, 50-54
		137	1

Раздел 8. Участки, выделенные под размещение объектов инфраструктуры, необходимых для обеспечения функционирования Учреждения (служебные здания со вспомогательными сооружениями, кордоны, научные стационары, музеи природы и информационно-просветительские центры, в том числе с экспозицией под открытым небом), и виды разрешенного использования земельных участков, расположенных в их пределах

Виды разрешенного использования земельных участков	
основные	природно-познавательный туризм (код 5.2)
	деятельность по особой охране и изучению природы (код 9.0)
	охрана природных территорий (код 9.1)
	водные объекты (код 11.0)
вспомогательные	обеспечение научной деятельности (код 3.9)
	общее пользование водными объектами (код 11.1)

Название объекта	Название участка заповедника	№ квартала	№ выдела
Лесная хижина (стационар для научных исследований и пребывания сотрудников опергруппы)	Верховья Суры	15	5
		44	12
		73	11
	Борок	119	5
	Островцовская лесостепь	137	1

Водонапорная башня	Борок	122	6
Наблюдательная вышка	Островцовская лесостепь	137	1
Беседка		137	1
Мостик		136, 137	1