



МИНИСТЕРСТВО ТРАНСПОРТА РОССИЙСКОЙ ФЕДЕРАЦИИ

ФЕДЕРАЛЬНОЕ АГЕНТСТВО ВОЗДУШНОГО ТРАНСПОРТА

(РОСАВИАЦИЯ)

МИНИСТЕРСТВО ТРАНСПОРТА РОССИЙСКОЙ ФЕДЕРАЦИИ

ПРИКАЗ

ЗАРЕГИСТРИРОВАНО

Москва

№ 1040-П

Регистрационный № 76467

от "19" декабря 2023г.

20 декабря 2023г.

Об установлении приаэродромной территории аэродрома
гражданской авиации Оренбург

В соответствии со статьей 47 Воздушного кодекса Российской Федерации, подпунктом «в» пункта 2 Положения о приаэродромной территории, утвержденного постановлением Правительства Российской Федерации от 2 декабря 2017 г. № 1460, п р и к а з ы в а ю:

1. Установить приаэродромную территорию аэродрома гражданской авиации Оренбург согласно приложению к настоящему приказу.
2. Настоящий приказ действует в течение срока, указанного в пункте 4 постановления Правительства Российской Федерации от 2 декабря 2017 г. № 1460 «Об утверждении Положения о приаэродромной территории и Правил разрешения разногласий, возникающих между высшими исполнительными органами государственной власти субъектов Российской Федерации, уполномоченными Правительством Российской Федерации федеральными органами исполнительной власти и Федеральной службой по надзору в сфере защиты прав потребителей и благополучия человека при согласовании проекта акта об установлении приаэродромной территории и при определении границ седьмой подзоны приаэродромной территории».

Руководитель

Д.В. Ядров

Приложение
к приказу Росавиации
от 20 ноября 2023 № 1040-П

Приаэродромная территория аэродрома гражданской авиации Оренбург

I. Общие положения

1. Граница приаэродромной территории аэродрома гражданской авиации Оренбург установлена путем наложения границ семи подзон.

2. В подзонах приаэродромной территории аэродрома гражданской авиации Оренбург устанавливаются следующие ограничения использования земельных участков и (или) расположенных на них объектов недвижимости и осуществления экономической и иной деятельности (далее – ограничения использования объектов недвижимости и осуществления деятельности)¹:

первая подзона, в которой запрещается размещать объекты, не предназначенные для организации и обслуживания воздушного движения и воздушных перевозок, обеспечения взлета, посадки, руления и стоянки воздушных судов;

вторая подзона, в которой запрещается размещать объекты, не предназначенные для обслуживания пассажиров и обработки багажа, грузов и почты, обслуживания воздушных судов, хранения авиационного топлива и заправки воздушных судов, обеспечения энергоснабжения, а также объекты, не относящиеся к инфраструктуре аэропорта;

третья подзона, в которой запрещается размещать объекты, высота которых превышает ограничения, установленные уполномоченным Правительством

¹ Статья 47 Воздушного кодекса Российской Федерации; пункт 1(1) Положения о приаэродромной территории, утвержденного постановлением Правительства Российской Федерации от 2 декабря 2017 г. № 1460 (далее соответственно – Положение, постановление № 1460), в соответствии с пунктом 4 постановления № 1460 данный акт действует до 1 сентября 2029 г.

Российской Федерации федеральным органом исполнительной власти при установлении соответствующей приаэродромной территории;

четвертая подзона, в которой запрещается размещать объекты, создающие помехи в работе наземных объектов средств и систем обслуживания воздушного движения, навигации, посадки и связи, предназначенных для организации воздушного движения и расположенных вне первой подзоны;

пятая подзона, в которой запрещается размещать опасные производственные объекты, функционирование которых может повлиять на безопасность полетов воздушных судов;

шестая подзона, в которой запрещается размещать объекты, способствующие привлечению и массовому скоплению птиц;

седьмая подзона, в которой в целях предотвращения негативного физического воздействия устанавливается перечень ограничений использования земельных участков, определенный в соответствии с земельным законодательством с учетом положений Воздушного кодекса Российской Федерации. При этом под указанным негативным физическим воздействием понимается несоответствие эквивалентного уровня звука, возникающего в связи с полетами воздушных судов, санитарно-эпидемиологическим требованиям².

² Постановление Главного государственного санитарного врача Российской Федерации от 28 января 2021 г. № 2 «Об утверждении санитарных правил и норм СанПиН 1.2.3685-21 «Гигиенические нормативы и требования к обеспечению безопасности и (или) безвредности для человека факторов среды обитания» (зарегистрировано Министерством юстиции Российской Федерации 29 января 2021 г., регистрационный № 62296) с изменениями, внесенными постановлением Главного государственного санитарного врача Российской Федерации от 30 декабря 2022 г. № 24 (зарегистрировано Министерством юстиции Российской Федерации 9 марта 2023 г., регистрационный № 72558) (далее – постановление № 2), в соответствии с пунктом 3 постановления № 2 данный акт действует до 1 марта 2027 г.; постановление Главного государственного санитарного врача Российской Федерации от 28 января 2021 г. № 3 «Об утверждении санитарных правил и норм СанПиН 2.1.3684-21 «Санитарно-эпидемиологические требования к содержанию территорий городских и сельских поселений, к водным объектам, питьевой воде и питьевому водоснабжению, атмосферному воздуху, почвам, жилым помещениям, эксплуатации производственных, общественных помещений, организации и проведению санитарно-противоэпидемических (профилактических) мероприятий» (зарегистрировано Министерством юстиции Российской Федерации 29 января 2021 г., регистрационный № 62297) с изменениями, внесенными постановлениями Главного государственного санитарного врача Российской Федерации от 26 июня 2021 г. № 16 (зарегистрировано Министерством юстиции Российской Федерации 7 июля 2021 г., регистрационный № 64146), от 14 декабря 2021 г. № 37 (зарегистрировано Министерством юстиции Российской Федерации 30 декабря 2021 г., регистрационный № 66692), от 14 февраля 2022 г. № 6 (зарегистрировано Министерством юстиции Российской Федерации 17 февраля 2022 г., регистрационный № 67331) (далее – постановление № 3), в соответствии с пунктом 3 постановления № 3 данный акт действует до 1 марта 2027 г.

3. Настоящее приложение включает³:

текстовое и графическое описания местоположения границ приаэродромной территории и выделенных на ней семи подзон и зон (секторов) внутри указанных подзон;

перечень координат характерных точек границ в системе координат, используемой для ведения Единого государственного реестра недвижимости (далее – перечень координат характерных точек границ);

перечень ограничений использования объектов недвижимости и осуществления деятельности в соответствии с Воздушным кодексом Российской Федерации.

II. Описание границ приаэродромной территории аэродрома гражданской авиации Оренбург

4. Описание границ приаэродромной территории аэродрома гражданской авиации Оренбург в соответствии с подпунктом «а» пункта 3 Положения включает перечень координат характерных точек границ.

4.1. Граница приаэродромной территории аэродрома гражданской авиации Оренбург установлена по границе наиболее удаленных от контрольной точки аэродрома (далее – КТА) внешних границ подзон.

4.2. Перечень координат характерных точек границ приаэродромной территории аэродрома гражданской авиации Оренбург приведен в таблице 1.1.

Таблица 1.1

Обозначение характерных точек границ	Координаты МСК-56 зона 2	
	X	Y
1	441798,97	2318517,83
2	442166,97	2318887,02
3	442521,91	2319268,78
4	442863,37	2319662,64
5	443190,94	2320068,13
6	443504,23	2320484,75
7	443802,85	2320912,01

³ Статья 47 Воздушного кодекса Российской Федерации, пункт 3 Положения.

Обозначение характерных точек границ	Координаты МСК-56 зона 2	
	X	Y
8	444086,44	2321349,38
9	444354,67	2321796,34
10	444607,20	2322252,36
11	444843,74	2322716,87
12	445063,99	2323189,32
13	445267,70	2323669,14
14	445454,61	2324155,75
15	445624,50	2324648,56
16	445777,16	2325146,97
17	445912,41	2325650,39
18	446030,09	2326158,20
19	446130,06	2326669,79
20	446212,19	2327184,55
21	446276,38	2327701,86
22	446322,56	2328221,08
23	446350,67	2328741,59
24	446360,68	2329262,76
25	446352,57	2329783,97
26	446326,36	2330304,58
27	446282,08	2330823,96
28	446219,77	2331341,50
29	446139,52	2331856,55
30	446041,43	2332368,51
31	445925,60	2332876,75
32	445792,19	2333380,65
33	445641,34	2333879,62
34	445473,25	2334373,05
35	445288,12	2334860,33
36	445086,17	2335340,89
37	444867,64	2335814,14
38	444632,80	2336279,52
39	444381,93	2336736,45
40	444115,34	2337184,39
41	443833,34	2337622,80
42	443536,29	2338051,14
43	443224,52	2338468,90
44	442898,43	2338875,58
45	442558,41	2339270,69
46	442204,86	2339653,74
47	441838,22	2340024,27

Обозначение характерных точек границ	Координаты МСК-56 зона 2	
	X	Y
48	441458,93	2340381,84
49	441067,44	2340726,02
50	440664,22	2341056,38
51	440249,77	2341372,54
52	439824,59	2341674,10
53	439389,19	2341960,71
54	438944,09	2342232,02
55	438489,83	2342487,70
56	438026,96	2342727,44
57	437556,04	2342950,95
58	437077,64	2343157,96
59	436592,33	2343348,23
60	436100,71	2343521,52
61	435603,37	2343677,62
62	435100,90	2343816,35
63	434593,91	2343937,54
64	434083,02	2344041,03
65	433568,84	2344126,72
66	436052,03	2360534,51
67	426784,99	2360551,65
68	429207,47	2344134,78
69	428692,98	2344051,00
70	428181,71	2343949,40
71	427674,27	2343830,09
72	427171,29	2343693,22
73	426673,37	2343538,96
74	426181,11	2343367,49
75	425695,11	2343179,02
76	425215,95	2342973,77
77	424744,20	2342752,00
78	424280,45	2342513,98
79	423825,25	2342259,98
80	423379,15	2341990,32
81	422942,69	2341705,33
82	422516,39	2341405,34
83	422100,78	2341090,72
84	421696,34	2340761,84
85	421303,58	2340419,12
86	420922,97	2340062,95
87	420554,96	2339693,78

Обозначение характерных точек границ	Координаты МСК-56 зона 2	
	X	Y
88	420199,99	2339312,04
89	419858,51	2338918,20
90	419530,92	2338512,73
91	419217,61	2338096,12
92	418918,97	2337668,88
93	418635,36	2337231,52
94	418367,11	2336784,57
95	418114,55	2336328,56
96	417877,99	2335864,06
97	417657,72	2335391,62
98	417453,99	2334911,81
99	417267,06	2334425,21
100	417097,14	2333932,42
101	416944,45	2333434,01
102	416809,17	2332930,60
103	416691,47	2332422,79
104	416591,48	2331911,20
105	416509,33	2331396,45
106	416445,11	2330879,15
107	416398,90	2330359,93
108	416370,77	2329839,42
109	416360,73	2329318,25
110	416368,81	2328797,04
111	416395,00	2328276,43
112	416439,26	2327757,04
113	416501,54	2327239,51
114	416581,76	2326724,45
115	416679,83	2326212,49
116	416795,63	2325704,24
117	416929,02	2325200,33
118	417079,84	2324701,35
119	417247,91	2324207,92
120	417433,01	2323720,62
121	417634,94	2323240,05
122	417853,45	2322766,79
123	418088,26	2322301,41
124	418339,11	2321844,46
125	418605,68	2321396,51
126	418887,65	2320958,09
127	419184,69	2320529,73

Обозначение характерных точек границ	Координаты МСК-56 зона 2	
	X	Y
128	419496,43	2320111,95
129	419822,50	2319705,26
130	420162,51	2319310,14
131	420516,03	2318927,07
132	420882,66	2318556,52
133	421261,94	2318198,93
134	421653,41	2317854,73
135	422056,61	2317524,35
136	422471,04	2317208,17
137	422896,21	2316906,59
138	423331,60	2316619,95
139	423776,69	2316348,63
140	424230,93	2316092,93
141	424693,79	2315853,16
142	425164,70	2315629,63
143	425643,09	2315422,59
144	426128,38	2315232,30
145	426620,00	2315058,98
146	427117,34	2314902,86
147	427619,80	2314764,10
148	428126,78	2314642,89
149	428637,67	2314539,37
150	429151,84	2314453,66
151	426669,39	2298050,76
152	435936,43	2298033,62
153	433514,67	2314445,59
154	434029,16	2314529,40
155	434540,43	2314631,03
156	435047,85	2314750,36
157	435550,83	2314887,26
158	436048,74	2315041,54
159	436540,99	2315213,04
160	437026,99	2315401,53
161	437506,14	2315606,80
162	437977,87	2315828,59
163	438441,61	2316066,64
164	438896,80	2316320,66
165	439342,89	2316590,34
166	439779,33	2316875,36
167	440205,62	2317175,37

Обозначение характерных точек границ	Координаты МСК-56 зона 2	
	X	Y
168	440621,22	2317490,01
169	441025,63	2317818,90
170	441418,38	2318161,65
1	441798,97	2318517,83

4.3. Перечень кадастровых кварталов, в границах территорий которых полностью или частично расположена приаэродромная территория аэродрома гражданской авиации Оренбург, приведен в таблице 1.2.

Таблица 1.2

№ п/п	Номера кадастровых кварталов				
	1	2	3	4	5
1	56:00:0000000	56:44:0422007	56:44:0348002	56:44:0309003	56:44:0209012
2	56:21:0301004	56:44:0423005	56:44:0349005	56:44:0309008	56:44:0209017
3	56:21:0302002	56:44:0424003	56:44:0349010	56:44:0310003	56:44:0209022
4	56:21:0304002	56:44:0424008	56:44:0351002	56:44:0311004	56:44:0210005
5	56:21:0305004	56:44:0425003	56:44:0352004	56:44:0312004	56:44:0210010
6	56:21:0305006	56:44:0425008	56:44:0352009	56:44:0313001	56:44:0211004
7	56:21:0306005	56:44:0426001	56:44:0353003	56:44:0315001	56:44:0211009
8	56:21:0903003	56:44:0427004	56:44:0353008	56:44:0316005	56:44:0211014
9	56:21:1002001	56:44:0428004	56:44:0354003	56:44:0317001	56:44:0212001
10	56:21:1004004	56:44:0428009	56:44:0354008	56:44:0317006	56:44:0212006
11	56:21:1005007	56:44:0428014	56:44:0355003	56:44:0318005	56:44:0212011
12	56:21:1005013	56:44:0428019	56:44:0355008	56:44:0319003	56:44:0212016
13	56:21:1006001	56:44:0429004	56:44:0401003	56:44:0319008	56:44:0213002
14	56:21:1006006	56:44:0429009	56:44:0401008	56:44:0319013	56:44:0214005
15	56:21:1006011	56:44:0430005	56:44:0401013	56:44:0320003	56:44:0214010
16	56:21:1007003	56:44:0430010	56:44:0401018	56:44:0320008	56:44:0215004
17	56:21:1007007	56:44:0431005	56:44:0402003	56:44:0321004	56:44:0215009
18	56:21:1111001	56:44:0432003	56:44:0402008	56:44:0321009	56:44:0215014
19	56:21:1401002	56:44:0432008	56:44:0402013	56:44:0322003	56:44:0216002
20	56:21:1401007	56:44:0433005	56:44:0402018	56:44:0322008	56:44:0216008
21	56:21:1401012	56:44:0433010	56:44:0403003	56:44:0323001	56:44:0218001
22	56:21:1401017	56:44:0434002	56:44:0403008	56:44:0323006	56:44:0218006
23	56:21:1401022	56:44:0434007	56:44:0403013	56:44:0323011	56:44:0219003
24	56:21:1401027	56:44:0435005	56:44:0403018	56:44:0324002	56:44:0219008
25	56:21:1403001	56:44:0436005	56:44:0404001	56:44:0325003	56:44:0219013
26	56:21:1406003	56:44:0437003	56:44:0404006	56:44:0326002	56:44:0219018
27	56:21:1407001	56:44:0437008	56:44:0404011	56:44:0327001	56:44:0220001

№ п/п	Номера кадастровых кварталов				
	1	2	3	4	5
28	56:21:1407006	56:44:0437014	56:44:0404016	56:44:0328001	56:44:0220006
29	56:21:1408005	56:44:0439004	56:44:0404021	56:44:0329002	56:44:0221002
30	56:21:1410002	56:44:0439009	56:44:0405003	56:44:0331003	56:44:0222001
31	56:21:1410007	56:44:0440002	56:44:0405008	56:44:0332001	56:44:0224002
32	56:21:1410012	56:44:0440007	56:44:0406001	56:44:0332006	56:44:0225003
33	56:21:1410017	56:44:0441003	56:44:0406008	56:44:0332011	56:44:0225008
34	56:21:1410022	56:44:0441008	56:44:0407003	56:44:0332016	56:44:0226005
35	56:21:1410027	56:44:0441013	56:44:0407008	56:44:0332021	56:44:0226010
36	56:21:1411006	56:44:0442005	56:44:0408001	56:44:0333004	56:44:0228003
37	56:21:1411011	56:44:0442010	56:44:0410001	56:44:0333009	56:44:0230004
38	56:21:1411016	56:44:0442016	56:44:0410006	56:44:0333014	56:44:0230015
39	56:21:1413003	56:44:0443005	56:44:0410011	56:44:0334004	56:44:0231005
40	56:21:1413008	56:44:0445002	56:44:0410016	56:44:0333009	56:44:0232004
41	56:21:1413013	56:44:0445007	56:44:0411001	56:44:0333014	56:44:0232014
42	56:21:1413018	56:44:0446001	56:44:0413003	56:44:0334004	56:44:0234002
43	56:21:1413023	56:44:0446006	56:44:0414004	56:44:0334009	56:44:0235001
44	56:21:1413028	56:44:0446011	56:44:0414009	56:44:0334014	56:44:0236003
45	56:21:1413033	56:44:0447003	56:44:0415005	56:44:0334019	56:44:0239001
46	56:21:1416001	56:44:0449001	56:44:0416002	56:44:0334024	56:44:0240008
47	56:21:1901003	56:44:0451003	56:44:0416007	56:44:0335002	56:44:0302001
48	56:21:1901008	56:44:0451008	56:44:0417005	56:44:0335007	56:44:0303002
49	56:21:1901013	56:44:0452003	56:44:0417010	56:44:0335012	56:44:0303007
50	56:21:1901018	56:44:0452008	56:44:0418001	56:44:0336002	56:44:0303012
51	56:21:1901023	56:44:0452013	56:44:0418006	56:44:0336007	56:44:0303017
52	56:21:1903003	56:44:0452018	56:44:0418011	56:44:0337004	56:44:0303022
53	56:21:1906003	56:44:0453004	56:44:0419001	56:44:0337009	56:44:0303027
54	56:21:1907002	56:44:0453012	56:44:0419006	56:44:0338004	56:44:0304003
55	56:21:1908004	56:44:0701001	56:44:0420002	56:44:0339001	56:44:0304008
56	56:21:1909005	56:44:0703002	56:44:0420007	56:44:0339006	56:44:0304013
57	56:21:1910001	56:44:121002	56:44:0420012	56:44:0339011	56:44:0305004
58	56:21:2004001	56:44:202001	56:44:0421001	56:44:0340004	56:44:0306005
59	56:21:2007002	56:44:225008	56:44:0421006	56:44:0341003	56:44:0307004
60	56:21:2009001	56:44:232002	56:44:0422003	56:44:0342003	56:44:0307009
61	56:21:2012001	56:44:235003	56:44:0423001	56:44:0342008	56:44:0308004
62	56:21:2013003	56:44:437015	56:44:0423006	56:44:0343001	56:44:0308009
63	56:21:2014002	56:21:0000000	56:44:0424004	56:44:0345003	56:44:0309004
64	56:21:2014007	56:21:0301006	56:44:0424009	56:44:0345008	56:44:0309009
65	56:21:2014009	56:21:0302004	56:44:0425004	56:44:0347001	56:44:0310004
66	56:21:2303001	56:21:0304005	56:44:0425009	56:44:0347006	56:44:0311007
67	56:21:2311002	56:21:0306001	56:44:0426002	56:44:0349001	56:44:0312005

№ п/п	Номера кадастровых кварталов				
	1	2	3	4	5
68	56:21:2312002	56:21:0306006	56:44:0427005	56:44:0349006	56:44:0313002
69	56:21:2313005	56:21:0904003	56:44:0428005	56:44:0350001	56:44:0316001
70	56:21:2504001	56:21:1003001	56:44:0428010	56:44:0351003	56:44:0316006
71	56:21:2519001	56:21:1005001	56:44:0428015	56:44:0352005	56:44:0317002
72	56:21:2519006	56:21:1005008	56:44:0428020	56:44:0352010	56:44:0318001
73	56:21:2519011	56:21:1005014	56:44:0429005	56:44:0353004	56:44:0318006
74	56:21:2520004	56:21:1006002	56:44:0430001	56:44:0353009	56:44:0319004
75	56:21:2523001	56:21:1006007	56:44:0430006	56:44:0354004	56:44:0319009
76	56:21:2523006	56:21:1006012	56:44:0431001	56:44:0354009	56:44:0319014
77	56:21:2524004	56:21:1007004	56:44:0431006	56:44:0355004	56:44:0320004
78	56:21:2524008	56:21:1007008	56:44:0432004	56:44:0355009	56:44:0320009
79	56:21:2524013	56:21:1111002	56:44:0433001	56:44:0401004	56:44:0321005
80	56:21:2702001	56:21:1401003	56:44:0433006	56:44:0401009	56:44:0321010
81	56:21:2705003	56:21:1401008	56:44:0433011	56:44:0401014	56:44:0322004
82	56:21:2708002	56:21:1401013	56:44:0434003	56:44:0401019	56:44:0322009
83	56:25:0209001	56:21:1401018	56:44:0435001	56:44:0402004	56:44:0323002
84	56:25:0215003	56:21:1401023	56:44:0436001	56:44:0402009	56:44:0323007
85	56:25:0415002	56:21:1401028	56:44:0436006	56:44:0402014	56:44:0323012
86	56:26:2023002	56:21:1404001	56:44:0437004	56:44:0402019	56:44:0324003
87	56:44:0106003	56:21:1406004	56:44:0437009	56:44:0403004	56:44:0325004
88	56:44:0112002	56:21:1407002	56:44:0437016	56:44:0403009	56:44:0326003
89	56:44:0115002	56:21:1408001	56:44:0439005	56:44:0403014	56:44:0327002
90	56:44:0117002	56:21:1408006	56:44:0439010	56:44:0403019	56:44:0328002
91	56:44:0117007	56:21:1410003	56:44:0440003	56:44:0404002	56:44:0329003
92	56:44:0117012	56:21:1410008	56:44:0440008	56:44:0404007	56:44:0331004
93	56:44:0117017	56:21:1410013	56:44:0441004	56:44:0404012	56:44:0332002
94	56:44:0117022	56:21:1410018	56:44:0441009	56:44:0404017	56:44:0332007
95	56:44:0117027	56:21:1410023	56:44:0442001	56:44:0404022	56:44:0332012
96	56:44:0117032	56:21:1411001	56:44:0442006	56:44:0405004	56:44:0332017
97	56:44:0117037	56:21:1411007	56:44:0442011	56:44:0405009	56:44:0332022
98	56:44:0119003	56:21:1411012	56:44:0443001	56:44:0406002	56:44:0333005
99	56:44:0119008	56:21:1412001	56:44:0443006	56:44:0406009	56:44:0333010
100	56:44:0119013	56:21:1413004	56:44:0445003	56:44:0407004	56:44:0333015
101	56:44:0119018	56:21:1413009	56:44:0445008	56:44:0407009	56:44:0334005
102	56:44:0121002	56:21:1413014	56:44:0446002	56:44:0408002	56:44:0334010
103	56:44:0124001	56:21:1413019	56:44:0446007	56:44:0410002	56:44:0334015
104	56:44:0126001	56:21:1413024	56:44:0446012	56:44:0410007	56:44:0334020
105	56:44:0128002	56:21:1413029	56:44:0448001	56:44:0410012	56:44:0334025
106	56:44:0201005	56:21:1413034	56:44:0450001	56:44:0410017	56:44:0335003
107	56:44:0201010	56:21:1804003	56:44:0451004	56:44:0412001	56:44:0335008

№ п/п	Номера кадастровых кварталов				
	1	2	3	4	5
108	56:44:0201015	56:21:1901004	56:44:0451010	56:44:0413004	56:44:0335013
109	56:44:0201021	56:21:1901009	56:44:0452004	56:44:0414005	56:44:0336003
110	56:44:0202005	56:21:1901014	56:44:0452009	56:44:0415001	56:44:0336008
111	56:44:0203003	56:21:1901019	56:44:0452014	56:44:0415006	56:44:0337005
112	56:44:0203008	56:21:1902001	56:44:0452019	56:44:0416003	56:44:0337010
113	56:44:0203013	56:21:1904001	56:44:0453006	56:44:0417001	56:44:0339002
114	56:44:0203018	56:21:1906003	56:44:0453013	56:44:0417006	56:44:0339007
115	56:44:0203023	56:21:1907002	56:44:0702001	56:44:0417011	56:44:0339012
116	56:44:0204004	56:21:1909001	56:44:116001	56:44:0418002	56:44:0340005
117	56:44:0204009	56:21:1909006	56:44:121003	56:44:0418007	56:44:0341004
118	56:44:0204014	56:21:2001001	56:44:202002	56:44:0418012	56:44:0342004
119	56:44:0204019	56:21:2006001	56:44:229001	56:44:0419002	56:44:0342009
120	56:44:0205005	56:21:2007003	56:44:232003	56:44:0419007	56:44:0343002
121	56:44:0205010	56:21:2009001	56:44:238001	56:44:0420003	56:44:0345004
122	56:44:0205015	56:21:2012003	56:44:437016	56:44:0420008	56:44:0345009
123	56:44:0206005	56:21:2013004	56:44:453007	56:44:0420013	56:44:0347002
124	56:44:0206010	56:21:2014003	56:44:453005	56:44:0421002	56:44:0347007
125	56:44:0208002	56:21:2014007	56:21:0301001	56:44:0421007	56:44:0349002
126	56:44:0208007	56:21:2014011	56:21:0301006	56:44:0422004	56:44:0349007
127	56:44:0209004	56:21:2304001	56:21:0302004	56:44:0423002	56:44:0350002
128	56:44:0209009	56:21:2311003	56:21:0304005	56:44:0423007	56:44:0352001
129	56:44:0209014	56:21:2313001	56:21:0306002	56:44:0424005	56:44:0352006
130	56:44:0209019	56:21:2313006	56:21:0306007	56:44:0424010	56:44:0352011
131	56:44:0210002	56:21:2510001	56:21:0904004	56:44:0425005	56:44:0353005
132	56:44:0210007	56:21:2519002	56:21:1004001	56:44:0425010	56:44:0353010
133	56:44:0211001	56:21:2519007	56:21:1005003	56:44:0427001	56:44:0354005
134	56:44:0211006	56:21:2519012	56:21:1005009	56:44:0428001	56:44:0354010
135	56:44:0211011	56:21:2520006	56:21:1005015	56:44:0428006	56:44:0355005
136	56:44:0211016	56:21:2523002	56:21:1006003	56:44:0428011	56:44:0355010
137	56:44:0212003	56:21:2523007	56:21:1006008	56:44:0428016	56:44:0401005
138	56:44:0212008	56:21:2524004	56:21:1006013	56:44:0429001	56:44:0401010
139	56:44:0212013	56:21:2524009	56:21:1007004	56:44:0429006	56:44:0401015
140	56:44:0212018	56:21:2524014	56:21:1101001	56:44:0430002	56:44:0401020
141	56:44:0214002	56:21:2703001	56:21:1208002	56:44:0430007	56:44:0402005
142	56:44:0214007	56:21:2706001	56:21:1401004	56:44:0431002	56:44:0402010
143	56:44:0215001	56:21:2708003	56:21:1401009	56:44:0431007	56:44:0402015
144	56:44:0215006	56:25:0213001	56:21:1401014	56:44:0432005	56:44:0402020
145	56:44:0215011	56:25:0216001	56:21:1401019	56:44:0433002	56:44:0403005
146	56:44:0215016	56:25:0415003	56:21:1401024	56:44:0433007	56:44:0403010
147	56:44:0216004	56:44:0000000	56:21:1401029	56:44:0433012	56:44:0403015

№ п/п	Номера кадастровых кварталов				
	1	2	3	4	5
148	56:44:0216010	56:44:0110003	56:21:1405001	56:44:0434004	56:44:0403020
149	56:44:0218003	56:44:0112004	56:21:1406005	56:44:0435002	56:44:0404003
150	56:44:0218008	56:44:0115003	56:21:1407003	56:44:0436002	56:44:0404008
151	56:44:0219005	56:44:0117003	56:21:1408002	56:44:0436007	56:44:0404013
152	56:44:0219010	56:44:0117008	56:21:1409001	56:44:0437005	56:44:0404018
153	56:44:0219015	56:44:0117013	56:21:1410004	56:44:0437010	56:44:0404023
154	56:44:0219020	56:44:0117018	56:21:1410009	56:44:0439001	56:44:0405005
155	56:44:0220003	56:44:0117023	56:21:1410014	56:44:0439006	56:44:0405010
156	56:44:0220008	56:44:0117028	56:21:1410019	56:44:0439011	56:44:0406003
157	56:44:0221003	56:44:0117033	56:21:1410024	56:44:0440004	56:44:0406010
158	56:44:0222003	56:44:0117038	56:21:1411002	56:44:0440009	56:44:0407005
159	56:44:0224004	56:44:0119004	56:21:1411008	56:44:0441005	56:44:0407010
160	56:44:0225005	56:44:0119009	56:21:1411013	56:44:0441010	56:44:0408003
161	56:44:0226002	56:44:0119014	56:21:1412002	56:44:0442002	56:44:0410003
162	56:44:0226007	56:44:0119019	56:21:1413005	56:44:0442007	56:44:0410008
163	56:44:0227001	56:44:0121003	56:21:1413010	56:44:0442012	56:44:0410013
164	56:44:0229002	56:44:0125001	56:21:1413015	56:44:0443002	56:44:0410018
165	56:44:0230006	56:44:0126002	56:21:1413020	56:44:0443007	56:44:0412002
166	56:44:0231002	56:44:0201001	56:21:1413025	56:44:0445004	56:44:0414001
167	56:44:0231011	56:44:0201006	56:21:1413030	56:44:0445009	56:44:0414006
168	56:44:0232009	56:44:0201011	56:21:1414001	56:44:0446003	56:44:0415002
169	56:44:0232016	56:44:0201016	56:21:1811001	56:44:0446008	56:44:0415007
170	56:44:0234050	56:44:0202001	56:21:1901005	56:44:0446013	56:44:0416004
171	56:44:0235002	56:44:0202006	56:21:1901010	56:44:0448002	56:44:0417002
172	56:44:0237002	56:44:0203004	56:21:1901015	56:44:0451001	56:44:0417007
173	56:44:0240002	56:44:0203009	56:21:1901020	56:44:0451005	56:44:0417012
174	56:44:0240010	56:44:0203014	56:21:1903001	56:44:0451013	56:44:0418003
175	56:44:0302005	56:44:0203019	56:21:1905001	56:44:0452005	56:44:0418008
176	56:44:0303004	56:44:0203024	56:21:1906004	56:44:0452010	56:44:0418013
177	56:44:0303009	56:44:0204005	56:21:1908001	56:44:0452015	56:44:0419003
178	56:44:0303014	56:44:0204010	56:21:1909002	56:44:0453001	56:44:0419008
179	56:44:0303019	56:44:0204015	56:21:1909007	56:44:0453008	56:44:0420004
180	56:44:0303024	56:44:0205001	56:21:2001002	56:44:0453013	56:44:0420009
181	56:44:0303029	56:44:0205006	56:21:2006001	56:44:0702002	56:44:0420014
182	56:44:0304005	56:44:0205011	56:21:2007004	56:44:118001	56:44:0421003
183	56:44:0304010	56:44:0206001	56:21:2009002	56:44:122002	56:44:0421008
184	56:44:0305001	56:44:0206006	56:21:2013001	56:44:202003	56:44:0422005
185	56:44:0306002	56:44:0207001	56:21:2013006	56:44:230002	56:44:0423003
186	56:44:0307001	56:44:0208003	56:21:2014004	56:44:449001	56:44:0424001
187	56:44:0307006	56:44:0208008	56:21:2014008	56:21:0301002	56:44:0424006

№ п/п	Номера кадастровых кварталов				
	1	2	3	4	5
188	56:44:0308001	56:44:0209005	56:21:2014012	56:21:0301007	56:44:0425001
189	56:44:0308006	56:44:0209010	56:21:2306001	56:21:0303001	56:44:0425006
190	56:44:0309001	56:44:0209015	56:21:2311004	56:21:0304010	56:44:0425011
191	56:44:0309006	56:44:0209020	56:21:2313002	56:21:0306003	56:44:0427002
192	56:44:0310001	56:44:0210003	56:21:2313007	56:21:0903001	56:44:0428002
193	56:44:0311002	56:44:0210008	56:21:2511001	56:21:1001001	56:44:0428007
194	56:44:0312002	56:44:0211002	56:21:2519003	56:21:1004002	56:44:0428012
195	56:44:0312007	56:44:0211007	56:21:2519008	56:21:1005004	56:44:0428017
196	56:44:0313004	56:44:0211012	56:21:2519013	56:21:1005010	56:44:0429002
197	56:44:0316003	56:44:0211017	56:21:2520008	56:21:1005016	56:44:0429007
198	56:44:0316008	56:44:0212004	56:21:2523003	56:21:1006004	56:44:0430003
199	56:44:0317004	56:44:0212009	56:21:2524001	56:21:1006009	56:44:0430008
200	56:44:0318003	56:44:0212014	56:21:2524005	56:21:1006014	56:44:0431003
201	56:44:0319001	56:44:0212019	56:21:2524010	56:21:1007005	56:44:0432001
202	56:44:0319006	56:44:0214003	56:21:2524015	56:21:1104001	56:44:0432006
203	56:44:0319011	56:44:0214008	56:21:2704001	56:21:1303002	56:44:0433003
204	56:44:0320001	56:44:0215002	56:21:2707001	56:21:1401005	56:44:0433008
205	56:44:0320006	56:44:0215007	56:21:2708004	56:21:1401010	56:44:0433013
206	56:44:0321002	56:44:0215012	56:25:0213002	56:21:1401015	56:44:0434005
207	56:44:0321007	56:44:0215017	56:25:0216002	56:21:1401020	56:44:0435003
208	56:44:0322001	56:44:0216006	56:25:0703001	56:21:1401025	56:44:0436003
209	56:44:0322006	56:44:0216011	56:44:0103001	56:21:1401030	56:44:0437001
210	56:44:0322011	56:44:0218004	56:44:0111002	56:21:1406001	56:44:0437006
211	56:44:0323004	56:44:0219001	56:44:0113001	56:21:1406006	56:44:0437011
212	56:44:0323009	56:44:0219006	56:44:0115003	56:21:1407004	56:44:0439002
213	56:44:0323014	56:44:0219011	56:44:0117004	56:21:1408003	56:44:0439007
214	56:44:0325001	56:44:0219016	56:44:0117009	56:21:1409002	56:44:0439012
215	56:44:0325006	56:44:0219021	56:44:0117014	56:21:1410005	56:44:0440005
216	56:44:0326005	56:44:0220004	56:44:0117019	56:21:1410010	56:44:0441001
217	56:44:0327004	56:44:0220009	56:44:0117024	56:21:1410015	56:44:0441006
218	56:44:0328004	56:44:0221004	56:44:0117029	56:21:1410020	56:44:0441011
219	56:44:0331001	56:44:0223001	56:44:0117034	56:21:1410025	56:44:0442003
220	56:44:0331006	56:44:0225006	56:44:0117039	56:21:1411004	56:44:0442008
221	56:44:0332004	56:44:0226003	56:44:0119005	56:21:1411009	56:44:0442014
222	56:44:0332009	56:44:0226008	56:44:0119010	56:21:1411014	56:44:0443003
223	56:44:0332014	56:44:0228001	56:44:0119015	56:21:1413001	56:44:0444001
224	56:44:0332019	56:44:0230001	56:44:0120001	56:21:1413006	56:44:0445005
225	56:44:0333002	56:44:0230009	56:44:0122001	56:21:1413011	56:44:0445010
226	56:44:0333007	56:44:0231003	56:44:0125002	56:21:1413016	56:44:0446004
227	56:44:0333012	56:44:0232001	56:44:0127001	56:21:1413021	56:44:0446009

№ п/п	Номера кадастровых кварталов				
	1	2	3	4	5
228	56:44:0334002	56:44:0232010	56:44:0201002	56:21:1413026	56:44:0447001
229	56:44:0334007	56:44:0233001	56:44:0201007	56:21:1413031	56:44:0448003
230	56:44:0334012	56:44:0234013	56:44:0201012	56:21:1414002	56:44:0451002
231	56:44:0334017	56:44:0235003	56:44:0201017	56:21:1901001	56:44:0451006
232	56:44:0334022	56:44:0237004	56:44:0202002	56:21:1901006	56:44:0452001
233	56:44:0334027	56:44:0240006	56:44:0202007	56:21:1901011	56:44:0452006
234	56:44:0335005	56:44:0240013	56:44:0203005	56:21:1901016	56:44:0452011
235	56:44:0335010	56:44:0302007	56:44:0203010	56:21:1901021	56:44:0452016
236	56:44:0335015	56:44:0303005	56:44:0203015	56:21:1903002	56:44:0453002
237	56:44:0336005	56:44:0303010	56:44:0203020	56:21:1906001	56:44:0453009
238	56:44:0337002	56:44:0303015	56:44:0204001	56:21:1906005	56:44:0453016
239	56:44:0337007	56:44:0303020	56:44:0204006	56:21:1908002	56:44:0702003
240	56:44:0338002	56:44:0303025	56:44:0204011	56:21:1909003	56:44:119002
241	56:44:0338007	56:44:0304001	56:44:0204016	56:21:1909008	56:44:201003
242	56:44:0339004	56:44:0304006	56:44:0205002	56:21:2002001	56:44:202005
243	56:44:0339009	56:44:0304011	56:44:0205007	56:21:2006002	56:44:231002
244	56:44:0340002	56:44:0305002	56:44:0205012	56:21:2007005	56:44:234003
245	56:44:0341001	56:44:0306003	56:44:0206002	56:21:2011001	56:44:240001
246	56:44:0342001	56:44:0307002	56:44:0206007	56:21:2013002	56:44:450001
247	56:44:0342006	56:44:0307007	56:44:0207002	56:21:2013009	56:44:232006
248	56:44:0342011	56:44:0308002	56:44:0208004	56:21:2014005	56:21:0301003
249	56:44:0345001	56:44:0308007	56:44:0209001	56:21:2014008	56:21:0302001
250	56:44:0345006	56:44:0309002	56:44:0209006	56:21:2014013	56:21:0304001
251	56:44:0346002	56:44:0309007	56:44:0209011	56:21:2306001	56:21:0305001
252	56:44:0347004	56:44:0310002	56:44:0209016	56:21:2311005	56:21:0306004
253	56:44:0348001	56:44:0311003	56:44:0209021	56:21:2313003	56:21:0903002
254	56:44:0349004	56:44:0312003	56:44:0210004	56:21:2313008	56:21:1001002
255	56:44:0349009	56:44:0312008	56:44:0210009	56:21:2514001	56:21:1004003
256	56:44:0351001	56:44:0314001	56:44:0211003	56:21:2519004	56:21:1005006
257	56:44:0352003	56:44:0316004	56:44:0211008	56:21:2519009	56:21:1005012
258	56:44:0352008	56:44:0316009	56:44:0211013	56:21:2519014	56:21:1005016
259	56:44:0353002	56:44:0317005	56:44:0211018	56:21:2520009	56:21:1006005
260	56:44:0353007	56:44:0318004	56:44:0212005	56:21:2523004	56:21:1006010
261	56:44:0354002	56:44:0319002	56:44:0212010	56:21:2524002	56:21:1007002
262	56:44:0354007	56:44:0319007	56:44:0212015	56:21:2524006	56:21:1007006
263	56:44:0355002	56:44:0319012	56:44:0213001	56:21:2524011	56:21:1104002
264	56:44:0355007	56:44:0320002	56:44:0214004	56:21:2701001	56:21:1401001
265	56:44:0401002	56:44:0320007	56:44:0214009	56:21:2705001	56:21:1401006
266	56:44:0401007	56:44:0321003	56:44:0215003	56:21:2707002	56:21:1401011
267	56:44:0401012	56:44:0321008	56:44:0215008	56:21:2711001	56:21:1401016

№ п/п	Номера кадастровых кварталов				
	1	2	3	4	5
268	56:44:0401017	56:44:0322002	56:44:0215013	56:25:0215001	56:21:1401021
269	56:44:0402002	56:44:0322007	56:44:0216001	56:25:0216003	56:21:1401026
270	56:44:0402007	56:44:0322012	56:44:0216007	56:26:0000000	56:21:1402001
271	56:44:0402012	56:44:0323005	56:44:0217001	56:44:0105002	56:21:1406002
272	56:44:0402017	56:44:0323010	56:44:0218005	56:44:0111003	56:21:1406007
273	56:44:0403002	56:44:0324001	56:44:0219002	56:44:0114002	56:21:1407005
274	56:44:0403007	56:44:0325002	56:44:0219007	56:44:0116001	56:21:1408004
275	56:44:0403012	56:44:0326001	56:44:0219012	56:44:0117005	56:21:1410001
276	56:44:0403017	56:44:0326006	56:44:0219017	56:44:0117010	56:21:1410006
277	56:44:0403022	56:44:0327005	56:44:0219022	56:44:0117015	56:21:1410011
278	56:44:0404005	56:44:0329001	56:44:0220005	56:44:0117020	56:21:1410016
279	56:44:0404010	56:44:0331002	56:44:0221001	56:44:0117025	56:21:1410021
280	56:44:0404015	56:44:0331007	56:44:0221005	56:44:0117030	56:21:1410026
281	56:44:0404020	56:44:0332005	56:44:0224001	56:44:0117035	56:21:1411005
282	56:44:0405002	56:44:0332010	56:44:0225002	56:44:0118001	56:21:1411010
283	56:44:0405007	56:44:0332015	56:44:0225007	56:44:0119006	56:21:1411015
284	56:44:0405012	56:44:0332020	56:44:0226004	56:44:0119011	56:21:1413002
285	56:44:0406007	56:44:0333003	56:44:0226009	56:44:0119016	56:21:1413007
286	56:44:0407002	56:44:0333008	56:44:0228002	56:44:0120003	56:21:1413012
287	56:44:0407007	56:44:0333013	56:44:0230001	56:44:0122002	56:21:1413017
288	56:44:0407012	56:44:0334003	56:44:0230013	56:44:0125003	56:21:1413022
289	56:44:0409002	56:44:0334008	56:44:0231004	56:44:0127002	56:21:1413027
290	56:44:0410005	56:44:0334013	56:44:0232002	56:44:0201003	56:21:1413032
291	56:44:0410010	56:44:0334018	56:44:0232013	56:44:0201008	56:21:1415001
292	56:44:0410015	56:44:0334023	56:44:0234001	56:44:0201013	56:21:1901002
293	56:44:0410020	56:44:0335001	56:44:0234016	56:44:0201018	56:21:1901007
294	56:44:0413002	56:44:0335006	56:44:0236001	56:44:0202003	56:21:1901012
295	56:44:0414003	56:44:0335011	56:44:0238001	56:44:0203001	56:21:1901017
296	56:44:0414008	56:44:0336001	56:44:0240007	56:44:0203006	56:21:1901022
297	56:44:0415004	56:44:0336006	56:44:0301001	56:44:0203011	56:21:1903002
298	56:44:0416001	56:44:0337003	56:44:0303001	56:44:0203016	56:21:1906002
299	56:44:0416006	56:44:0337008	56:44:0303006	56:44:0203021	56:21:1907001
300	56:44:0417004	56:44:0338003	56:44:0303011	56:44:0204002	56:21:1908003
301	56:44:0417009	56:44:0338008	56:44:0303016	56:44:0204007	56:21:1909009
302	56:44:0417014	56:44:0339005	56:44:0303021	56:44:0204012	56:21:2003001
303	56:44:0418005	56:44:0339010	56:44:0303026	56:44:0204017	56:21:2007001
304	56:44:0418010	56:44:0340003	56:44:0304002	56:44:0205003	56:21:2008001
305	56:44:0418015	56:44:0341002	56:44:0304007	56:44:0205008	56:21:2011002
306	56:44:0419005	56:44:0342002	56:44:0304012	56:44:0205013	56:21:2013003
307	56:44:0420001	56:44:0342007	56:44:0305003	56:44:0206003	56:21:2014001

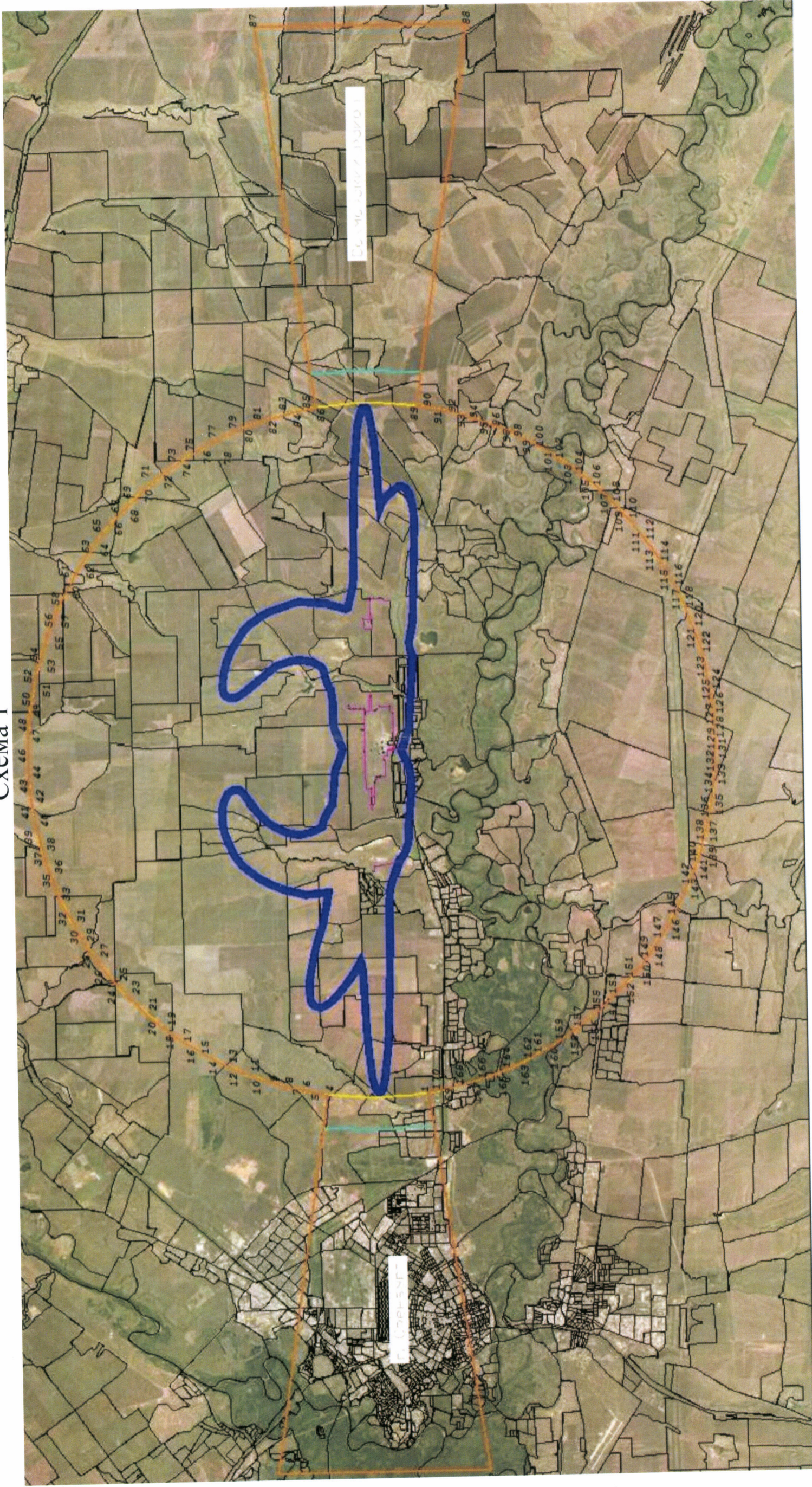
№ п/п	Номера кадастровых кварталов				
	1	2	3	4	5
308	56:44:0420006	56:44:0342012	56:44:0306004	56:44:0206008	56:21:2014006
309	56:44:0420011	56:44:0345002	56:44:0307003	56:44:0207003	56:21:2014009
310	56:44:0420016	56:44:0345007	56:44:0307008	56:44:0208005	56:21:2015001
311	56:44:0421005	56:44:0346003	56:44:0308003	56:44:0209002	56:21:2311001
312	56:44:0422002	56:44:0347005	56:44:0308008	56:44:0209007	56:21:2312001
313	56:21:2313004	56:25:0000000	56:44:0204013	56:44:0212007	56:44:0334006
314	56:21:2503001	56:25:0215002	56:44:0204018	56:44:0212012	56:44:0334011
315	56:21:2515001	56:25:0415001	56:44:0205004	56:44:0212017	56:44:0334016
316	56:21:2519005	56:26:2008001	56:44:0205009	56:44:0214001	56:44:0334021
317	56:21:2519010	56:44:0105003	56:44:0205014	56:44:0214006	56:44:0334026
318	56:21:2519015	56:44:0112001	56:44:0206004	56:44:0214011	56:44:0335004
319	56:21:2521001	56:44:0115001	56:44:0206009	56:44:0215005	56:44:0335009
320	56:21:2523005	56:44:0117001	56:44:0208001	56:44:0215010	56:44:0335014
321	56:21:2524003	56:44:0117006	56:44:0208006	56:44:0215015	56:44:0336004
322	56:21:2524007	56:44:0117011	56:44:0209003	56:44:0216003	56:44:0337001
323	56:21:2524012	56:44:0117016	56:44:0209008	56:44:0216009	56:44:0337006
324	56:21:2701002	56:44:0117021	56:44:0209013	56:44:0218002	56:44:0338001
325	56:21:2705002	56:44:0117026	56:44:0209018	56:44:0218007	56:44:0339003
326	56:21:2708001	56:44:0117031	56:44:0210001	56:44:0219004	56:44:0339008
327	56:44:0433004	56:44:0117036	56:44:0210006	56:44:0219009	56:44:0340001
328	56:44:0433009	56:44:0119002	56:44:0210011	56:44:0219014	56:44:0340006
329	56:44:0434001	56:44:0119007	56:44:0211005	56:44:0219019	56:44:0341005
330	56:44:0434006	56:44:0119012	56:44:0211010	56:44:0220002	56:44:0342005
331	56:44:0435004	56:44:0119017	56:44:0211015	56:44:0220007	56:44:0342010
332	56:44:0436004	56:44:0121001	56:44:0212002	56:44:0221003	56:44:0344001
333	56:44:0437002	56:44:0123001	56:44:0439008	56:44:0222002	56:44:0345005
334	56:44:0437007	56:44:0125004	56:44:0440001	56:44:0224003	56:44:0346001
335	56:44:0437012	56:44:0128001	56:44:0440006	56:44:0225004	56:44:0347003
336	56:44:0439003	56:44:0201004	56:44:0441002	56:44:0226001	56:44:0347008
337	56:44:0445011	56:44:0201009	56:44:0441007	56:44:0226006	56:44:0349003
338	56:44:0446005	56:44:0201014	56:44:0441012	56:44:0226011	56:44:0349008
339	56:44:0446010	56:44:0201019	56:44:0442004	56:44:0229001	56:44:0350003
340	56:44:0447002	56:44:0202004	56:44:0442009	56:44:0230005	56:44:0350003
341	56:44:0448004	56:44:0203002	56:44:0442015	56:44:0231001	56:44:0352007
342	56:44:0451003	56:44:0203007	56:44:0443004	56:44:0231009	56:44:0353001
343	56:44:0451007	56:44:0203012	56:44:0445001	56:44:0232005	56:44:0353006
344	56:44:0452002	56:44:0203017	56:44:0445006	56:44:0232015	56:44:0354001
345	56:44:0452007	56:44:0203022	56:44:0424007	56:44:0234003	56:44:0354006
346	56:44:0452012	56:44:0204003	56:44:0425002	56:44:0235002	56:44:0355001
347	56:44:0452017	56:44:0204008	56:44:0425007	56:44:0237001	56:44:0355006
348	56:44:0453003	56:44:232001	56:44:0425012	56:44:0240001	56:44:0401001
349	56:44:0453010	56:44:235002	56:44:0427003	56:44:0240009	56:44:0401006

№ п/п	Номера кадастровых кварталов				
	1	2	3	4	5
350	56:44:0502003	56:44:436006	56:44:0428003	56:44:0302002	56:44:0401011
351	56:44:0703001	56:44:451009	56:44:0428008	56:44:0303003	56:44:0401016
352	56:44:120003	56:44:239001	56:44:0428013	56:44:0303008	56:44:0402001
353	56:44:201012	56:44:0321011	56:44:0428018	56:44:0303013	56:44:0402006
354	56:44:221005	56:44:0322005	56:44:0429003	56:44:0303018	56:44:0402011
355	56:44:0417003	56:44:0322010	56:44:0429008	56:44:0303023	56:44:0402016
356	56:44:0417008	56:44:0323003	56:44:0430004	56:44:0303028	56:44:0403001
357	56:44:0417013	56:44:0323008	56:44:0430009	56:44:0304004	56:44:0403006
358	56:44:0418004	56:44:0323013	56:44:0431004	56:44:0304009	56:44:0403011
359	56:44:0418009	56:44:0324004	56:44:0432002	56:44:0304014	56:44:0403016
360	56:44:0418014	56:44:0325005	56:44:0432007	56:44:0306001	56:44:0403021
361	56:44:0419004	56:44:0326004	56:44:0410009	56:44:0306007	56:44:0404004
362	56:44:0419009	56:44:0327003	56:44:0410014	56:44:0307005	56:44:0404009
363	56:44:0420005	56:44:0328003	56:44:0410019	56:44:0307010	56:44:0404014
364	56:44:0420010	56:44:0329004	56:44:0413001	56:44:0308005	56:44:0404019
365	56:44:0420015	56:44:0331005	56:44:0414002	56:44:0308010	56:44:0405001
366	56:44:0421004	56:44:0332003	56:44:0414007	56:44:0309005	56:44:0405006
367	56:44:0422001	56:44:0332008	56:44:0415003	56:44:0309010	56:44:0405011
368	56:44:0422006	56:44:0332013	56:44:0415008	56:44:0311001	56:44:0406004
369	56:44:0423004	56:44:0332018	56:44:0416005	56:44:0312001	56:44:0407001
370	56:44:0424002	56:44:0333001	56:44:0316007	56:44:0312006	56:44:0407006
371	56:44:0319010	56:44:0333006	56:44:0317003	56:44:0313003	56:44:0407011
372	56:44:0319015	56:44:0333011	56:44:0318002	56:44:0316002	56:44:0409001
373	56:44:0320005	56:44:0334001	56:44:0318007	56:44:0410004	—
374	56:44:0321001	56:44:0321006	56:44:0319005	—	—

4.4. Приаэродромная территория аэродрома гражданской авиации Оренбург полностью или частично расположена в границах муниципальных образований Оренбургской области: город Оренбург, Оренбургский район, Сакмарский район, Саракташский район.

4.5. Графическое изображение границ приаэродромной территории аэродрома гражданской авиации Оренбург приведено на схеме 1.

Схема 1



УСЛОВНЫЕ ОБОЗНАЧЕНИЯ:

- приаэродромная территория
- аэродрома гражданской авиации Оренбурга

1 – характерная точка границы приаэродромной территории

5. Описание границ первой подзоны:

5.1. Первая подзона приаэродромной территории аэродрома гражданской авиации Оренбург выделена по внешним границам земельных участков, предоставленных для размещения и эксплуатации зданий, сооружений и оборудования, подлежащих размещению в указанной подзоне, отграничивающим такие земельные участки от земельных участков, предназначенных для иных целей.

5.2. Перечень координат характерных точек границ первой подзоны приаэродромной территории аэродрома гражданской авиации Оренбург приведен в таблице 2.1.

Таблица 2.1

Обозначение характерных точек границ	Координаты МСК-56 зона 2	
	X	Y
Контур 1		
1	431622,08	2328707,42
2	431620,24	2329022,88
3	431618,42	2329266,28
4	431634,66	2329271,14
5	431709,28	2329262,06
6	431711,93	2329333,41
7	431630,17	2329337,35
8	431618,66	2329353,53
9	431620,82	2329692,32
10	431619,58	2329927,24
11	431617,76	2330166,44
12	431812,76	2330166,55
13	431813,77	2330192,46
14	431804,60	2330204,78
15	431644,97	2330205,47
16	431618,94	2330219,59
17	431622,76	2330430,84
18	431627,10	2330815,64
19	431629,04	2331060,18
20	431637,95	2331060,05
21	431710,12	2331060,95
22	431725,64	2331061,34
23	431792,40	2331062,32
24	431829,17	2331062,69

Обозначение характерных точек границ	Координаты МСК-56 зона 2	
	X	Y
25	431934,82	2331065,71
26	431999,26	2331067,07
27	432129,02	2331069,72
28	432259,80	2331072,28
29	432297,95	2331035,41
30	432386,72	2331121,77
31	432301,13	2331206,23
32	432211,51	2331118,94
33	432238,33	2331093,02
34	432163,25	2331091,15
35	432077,37	2331090,23
36	431993,04	2331089,38
37	431920,00	2331088,29
38	431853,96	2331087,23
39	431790,28	2331086,49
40	431726,43	2331085,63
41	431639,08	2331084,22
42	431629,42	2331084,28
43	431629,19	2331088,01
44	431589,89	2331087,08
45	431589,01	2330969,07
46	431584,74	2330961,02
47	431411,15	2330965,53
48	431410,76	2331620,15
49	431429,86	2331619,55
50	431430,70	2331667,15
51	431326,22	2331668,12
52	431325,71	2331620,01
53	431330,76	2331620,07
54	431327,31	2330980,39
55	431317,51	2330968,70
56	431169,09	2330967,76
57	431159,48	2330972,70
58	431143,89	2330986,01
59	430965,90	2331159,43
60	430504,74	2331165,06
61	430500,80	2330919,38
62	430402,19	2330857,28
63	430392,64	2330853,91
64	430391,29	2330767,90
65	430389,38	2330260,17

Обозначение характерных точек границ	Координаты МСК-56 зона 2	
	X	Y
66	430414,92	2330007,46
67	430447,30	2329710,53
68	430375,04	2329705,88
69	430494,42	2329712,18
70	430493,52	2329684,41
71	430590,79	2329675,51
72	430627,03	2329673,92
73	430616,96	2329810,84
74	430661,26	2329804,80
75	430671,33	2329911,52
76	430716,08	2329955,36
77	430715,63	2330024,29
78	430765,97	2330024,29
79	430777,00	2329936,08
80	430817,47	2329936,08
81	430820,53	2329898,58
82	430823,22	2329865,82
83	430937,13	2329863,20
84	430950,07	2329198,80
85	430949,21	2329120,18
86	430806,24	2329122,19
87	430810,27	2329188,64
88	430780,07	2329194,68
89	430782,08	2329226,90
90	430715,63	2329224,88
91	430709,59	2329281,26
92	430637,10	2329281,26
93	430635,22	2329344,32
94	430620,83	2329342,73
95	430392,24	2329355,63
96	430375,14	2329358,33
97	430345,47	2329357,00
98	430323,39	2329357,78
99	430240,48	2329360,74
100	430145,43	2329364,12
101	430116,25	2329360,77
102	430085,38	2329357,18
103	430060,90	2329356,64
104	429880,77	2329352,67
105	429873,21	2329353,53
106	429849,97	2329356,19

Обозначение характерных точек границ	Координаты МСК-56 зона 2	
	X	Y
107	429832,24	2329355,65
108	429832,92	2329338,06
109	430368,65	2329334,81
110	430394,90	2329334,51
111	430395,49	2329334,51
112	430620,89	2329333,51
113	430627,79	2329332,99
114	430628,88	2329314,79
115	430630,68	2329279,17
116	430633,23	2329225,29
117	430638,56	2329085,46
118	430644,48	2329079,40
119	430737,02	2329082,10
120	430737,08	2329073,56
121	430738,57	2328999,97
122	430809,26	2329001,15
123	430809,17	2328889,82
124	430809,33	2328868,70
125	430777,76	2328866,25
126	430779,91	2328831,44
127	430729,50	2328826,06
128	430734,66	2328629,47
129	430747,75	2328167,66
130	430970,05	2328173,82
131	430969,96	2328153,46
132	431120,84	2328143,74
133	431116,59	2328108,09
134	431128,87	2328083,00
135	431178,22	2328031,53
136	431186,93	2328020,26
137	431191,97	2328012,58
138	431220,11	2327947,57
139	431224,56	2327934,28
140	431227,53	2327921,33
141	431231,41	2327888,35
142	431232,44	2327581,03
143	431233,66	2327571,09
144	431234,23	2327561,05
145	431239,42	2327530,86
146	431256,14	2327378,49
147	431256,40	2327311,88

Обозначение характерных точек границ	Координаты МСК-56 зона 2	
	X	Y
148	431235,45	2327059,48
149	431233,49	2327037,37
150	431227,06	2327011,52
151	431227,76	2326985,84
152	431249,77	2326971,92
153	431306,83	2326943,60
154	431305,21	2326761,87
155	431405,11	2326767,18
156	431406,38	2326919,99
157	431461,40	2326943,08
158	431380,45	2327628,59
159	431605,53	2327624,90
160	431611,04	2327990,30
161	431616,65	2328509,58
1	431622,08	2328707,42
Контур 2		
1	2334543,00	431606,00
2	2334941,00	431608,00
3	2334943,00	431302,00
4	2335199,00	431310,00
5	2335326,00	431314,00
6	2335628,00	431322,00
7	2335747,00	431325,00
8	2335817,00	431307,00
9	2335854,00	431284,00
10	2335854,00	431242,00
11	2335855,00	431143,00
12	2335857,00	430970,00
13	2335858,00	430884,00
14	2335853,00	430851,00
15	2335846,00	430837,00
16	2335751,00	430702,00
17	2335744,00	430686,00
18	2335740,00	430670,00
19	2335706,00	430412,00
20	2335703,00	430413,00
21	2335703,00	430414,00
22	2335702,00	430414,00
23	2335702,00	430413,00
24	2335700,00	430413,00
25	2335733,00	430670,00

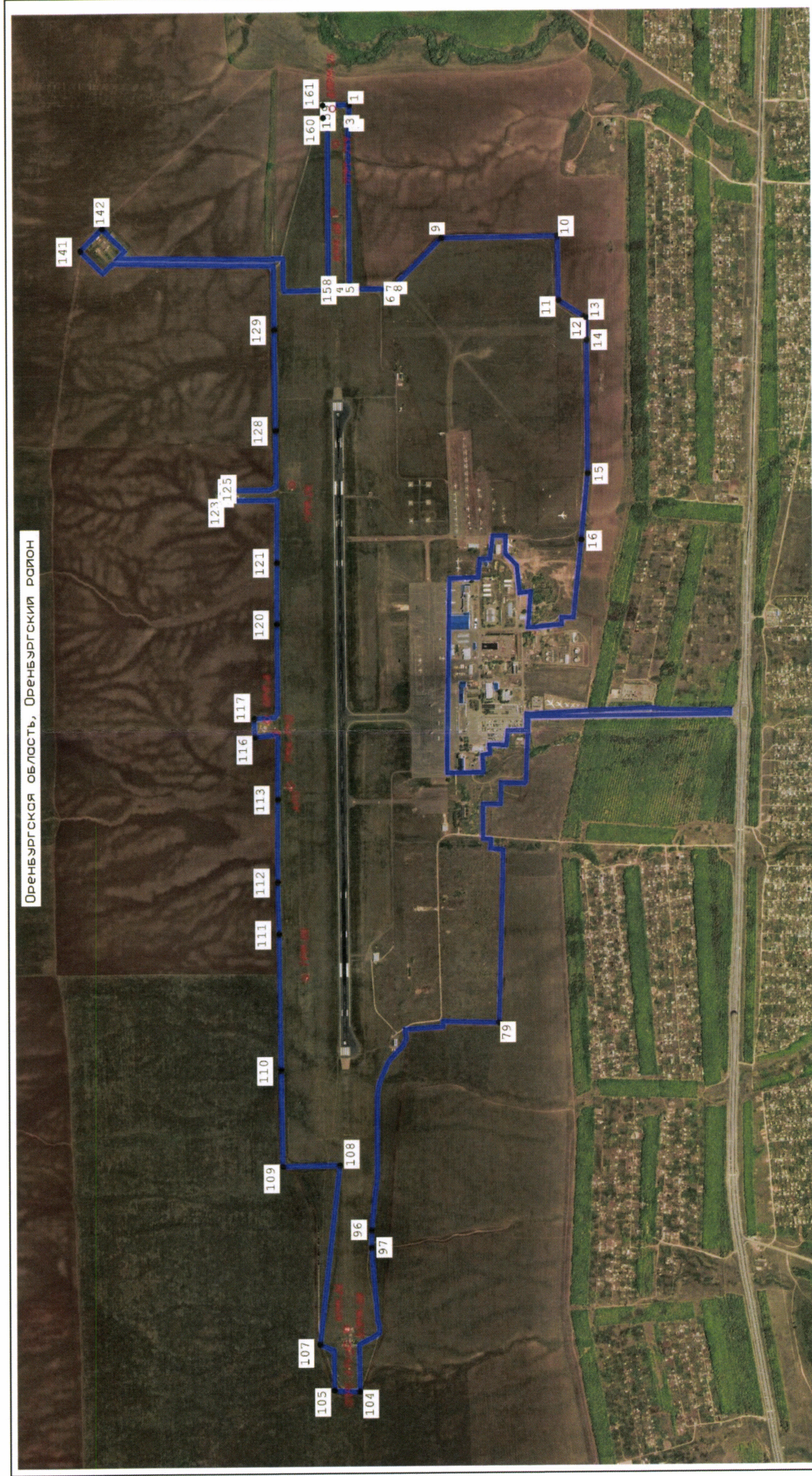
Обозначение характерных точек границ	Координаты МСК-56 зона 2	
	X	Y
26	2335738,00	430688,00
27	2335747,00	430704,00
28	2335841,00	430839,00
29	2335847,00	430852,00
30	2335852,00	430885,00
31	2335852,00	430931,00
32	2335852,00	430970,00
33	2335851,00	431142,00
34	2335850,00	431241,00
35	2335849,00	431279,00
36	2335816,00	431302,00
37	2335748,00	431321,00
38	2335628,00	431318,00
39	2335414,00	431312,00
40	2335327,00	431310,00
41	2335200,00	431305,00
42	2334943,00	431297,00
43	2334943,00	431210,00
44	2334542,00	431220,00
45	2334543,00	431606,00
1	2334543,00	431606,00
Контур 3		
1	431377,21	2324057,70
2	431380,40	2324105,75
3	431275,98	2324107,47
4	431266,93	2324285,01
5	430128,48	2324518,61
6	430128,17	2324513,23
7	431261,96	2324281,58
8	431270,95	2324106,91
9	431273,99	2324106,97
10	431276,05	2324058,51
11	431377,21	2324057,70
1	431377,21	2324057,70

5.3. Муниципальное образование, в границах территории которого расположена первая подзона приаэродромной территории аэродрома гражданской авиации Оренбург: Оренбургский район.

5.4. Кадастровые кварталы, в границах территорий которых полностью или частично расположена первая подзона приаэродромной территории аэродрома гражданской авиации Оренбург: 56:21:1413034, 56:21:1407006, 56:21:1403001, 56:21:1407005.

5.5. Графическое изображение границ первой подзоны приаэродромной территории аэродрома гражданской авиации Оренбург приведено на схеме 2.

Схема 2



УСЛОВНЫЕ ОБОЗНАЧЕНИЯ:

— первая подзона аэродрома гражданской авиации Оренбург

○ АРП - объекты РТОП и АЭС

1 - характерная точка границы первой подзоны приаэродромной территории

6. Описание границ второй подзоны:

6.1. Вторая подзона приаэродромной территории аэродрома гражданской авиации Оренбург выделена по внешним границам земельных участков, предоставленных для размещения и эксплуатации зданий, сооружений и оборудования, подлежащих размещению в указанной подзоне, отграничивающим такие земельные участки от земельных участков, предназначенных для иных целей.

6.2. Перечень координат характерных точек границ второй подзоны приаэродромной территории аэродрома гражданской авиации Оренбург приведен в таблице 3.1.

Таблица 3.1

Обозначение характерных точек границ	Координаты МСК-56 зона 2	
	X	Y
1	430949,21	2329120,18
2	430950,07	2329198,80
3	430937,13	2329863,20
4	430823,22	2329865,82
5	430820,53	2329898,58
6	430817,47	2329936,08
7	430777,00	2329936,08
8	430765,97	2330024,29
9	430715,63	2330024,29
10	430716,08	2329955,36
11	430671,33	2329911,52
12	430661,26	2329804,80
13	430616,96	2329810,84
14	430627,03	2329673,92
15	430590,79	2329675,51
16	430493,52	2329684,41
17	430494,42	2329712,18
18	430375,04	2329705,88
19	430373,52	2329515,46
20	430392,24	2329355,63
21	430620,83	2329342,73
22	430635,22	2329344,32
23	430637,10	2329281,26
24	430709,59	2329281,26
25	430715,63	2329224,88

Обозначение характерных точек границ	Координаты МСК-56 зона 2	
	X	Y
26	430782,08	2329226,90
27	430780,07	2329194,68
28	430810,27	2329188,64
29	430806,24	2329122,19
1	430949,21	2329120,18

6.3. Муниципальное образование, в границах территории которого расположена вторая подзона приаэродромной территории аэродрома гражданской авиации Оренбург: Оренбургский район.

6.4. Кадастровый квартал, в границах территории которого расположена вторая подзона приаэродромной территории аэродрома гражданской авиации Оренбург: 56:21:1407005.

6.5. Графическое изображение границ второй подзоны приаэродромной территории аэродрома гражданской авиации Оренбург приведено на схеме 3.

Схема 3



УСЛОВНЫЕ ОБОЗНАЧЕНИЯ:

— - вторая подзона аэродрома гражданской авиации Оренбурга

1 — характерная точка границы приаэродромной территории

7. Описание границ третьей подзоны:

7.1. Третья подзона приаэродромной территории аэродрома гражданской авиации Оренбург выделена в границах полос воздушных подходов, установленных в соответствии с Федеральными правилами использования воздушного пространства Российской Федерации, утвержденными постановлением Правительства Российской Федерации от 11 марта 2010 г. № 138 (далее – постановление № 138)⁴, и с учетом ограничительных поверхностей аэродрома в соответствии с Федеральными авиационными правилами «Требования, предъявляемые к аэродромам, предназначенным для взлета, посадки, руления и стоянки гражданских воздушных судов», утвержденными приказом Министерства транспорта Российской Федерации от 25 августа 2015 г. № 262 (зарегистрирован Министерством юстиции Российской Федерации 9 октября 2015 г., регистрационный № 39264), с изменениями, внесенными приказом Министерства транспорта Российской Федерации от 24 ноября 2017 г. № 495 (зарегистрирован Министерством юстиции Российской Федерации 21 декабря 2017 г., регистрационный № 49344) (далее – ФАП-262).

7.2. Перечень координат характерных точек границ третьей подзоны приаэродромной территории аэродрома гражданской авиации Оренбург приведен в таблице 4.1.

Таблица 4.1

Обозначение характерных точек границ	Координаты МСК-56 зона 2	
	X	Y
1	432330,37	2312890,31
2	432330,54	2312980,31
3	433730,54	2312977,72
4	433513,17	2314445,37
5	434027,70	2314529,13
6	434539,01	2314630,72
7	435046,49	2314750,02
8	435549,51	2314886,87
9	436047,47	2315041,13
10	436539,77	2315212,59
11	437025,82	2315401,06

⁴ В соответствии с пунктом 3 постановления № 138 данный акт действует до 1 ноября 2026 г.

Обозначение характерных точек границ	Координаты МСК-56 зона 2	
	X	Y
12	437505,02	2315606,30
13	437976,80	2315828,07
14	438440,60	2316066,10
15	438895,84	2316320,10
16	439341,98	2316589,77
17	439778,48	2316874,78
18	440204,81	2317174,78
19	440620,46	2317489,42
20	441024,92	2317818,30
21	441417,72	2318161,05
22	441798,36	2318517,24
23	442166,40	2318886,44
24	442521,39	2319268,20
25	442862,90	2319662,07
26	443190,51	2320067,57
27	443503,84	2320484,21
28	443802,50	2320911,48
29	444086,13	2321348,88
30	444354,39	2321795,86
31	444606,96	2322251,90
32	444843,53	2322716,44
33	445063,81	2323188,92
34	445267,54	2323668,76
35	445454,48	2324155,40
36	445624,39	2324648,24
37	445777,08	2325146,69
38	445912,35	2325650,14
39	446030,05	2326157,98
40	446130,03	2326669,61
41	446212,17	2327184,41
42	446276,37	2327701,75
43	446322,55	2328221,00
44	446350,67	2328741,55
45	446360,68	2329262,76
46	446352,57	2329784,01
47	446326,36	2330304,65
48	446282,07	2330824,08
49	446219,75	2331341,64
50	446139,49	2331856,74
51	446041,38	2332368,73
52	445925,54	2332877,00

Обозначение характерных точек границ	Координаты МСК-56 зона 2	
	X	Y
53	445792,10	2333380,94
54	445641,24	2333879,94
55	445473,13	2334373,40
56	445287,97	2334860,71
57	445085,99	2335341,30
58	444867,43	2335814,58
59	444632,56	2336279,98
60	444381,66	2336736,93
61	444115,03	2337184,90
62	443832,99	2337623,32
63	443535,90	2338051,68
64	443224,09	2338469,46
65	442897,96	2338876,16
66	442557,89	2339271,27
67	442204,30	2339654,33
68	441837,61	2340024,87
69	441458,27	2340382,44
70	441066,73	2340726,62
71	440663,46	2341056,98
72	440248,97	2341373,13
73	439823,73	2341674,69
74	439388,28	2341961,29
75	438943,12	2342232,58
76	438488,81	2342488,24
77	438025,89	2342727,96
78	437554,92	2342951,46
79	437076,47	2343158,44
80	436591,12	2343348,68
81	436099,44	2343521,94
82	435602,05	2343678,01
83	435099,53	2343816,70
84	434592,49	2343937,85
85	434081,55	2344041,30
86	433567,33	2344126,94
87	433079,87	2345598,67
88	432390,88	2345601,26
89	432391,04	2345691,26
90	430391,04	2345694,96
91	430390,88	2345604,96
92	428990,88	2345607,55
93	429208,98	2344135,00

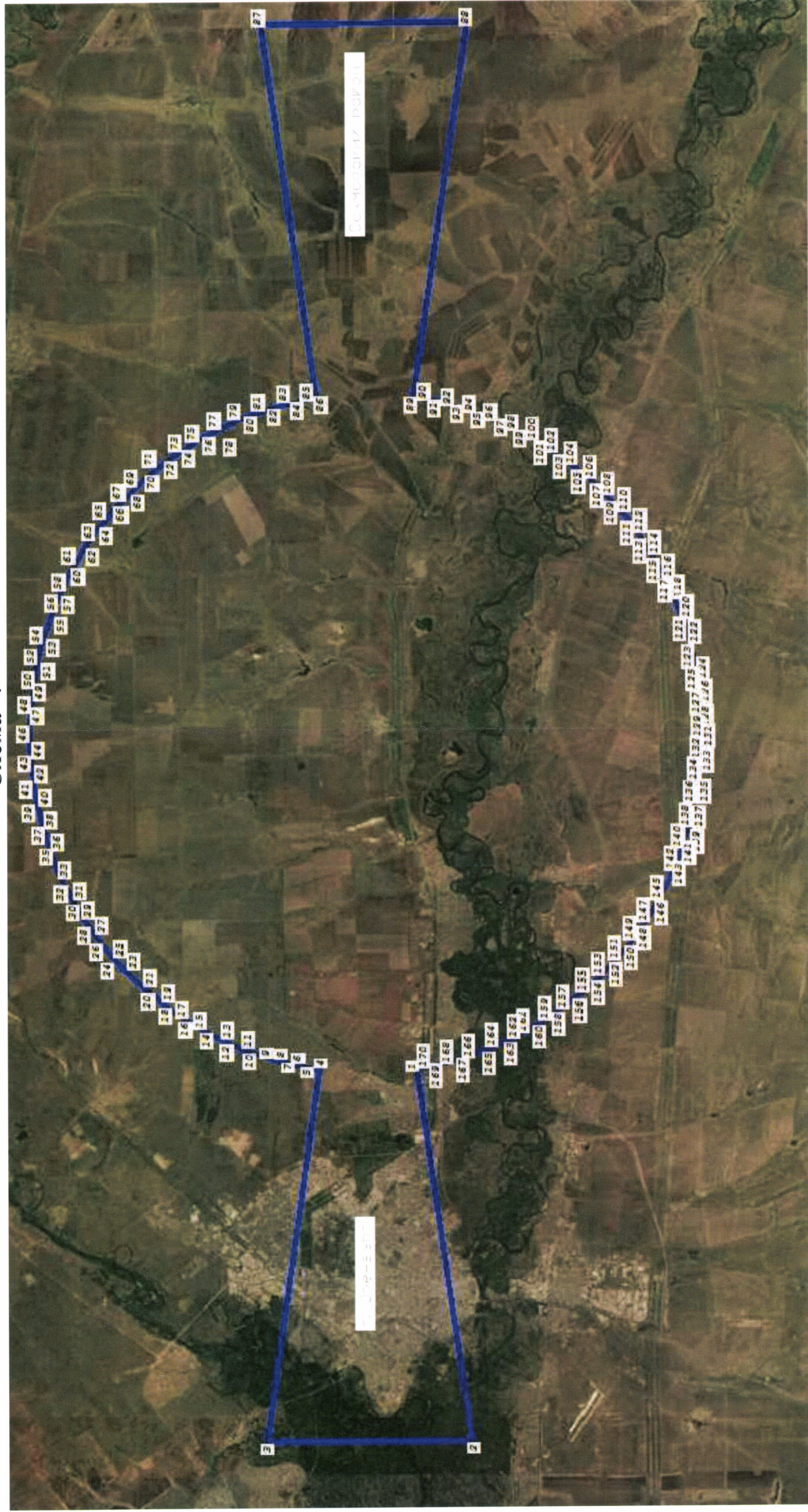
Обозначение характерных точек границ	Координаты МСК-56 зона 2	
	X	Y
94	428694,44	2344051,27
95	428183,12	2343949,70
96	427675,64	2343830,44
97	427172,61	2343693,60
98	426674,64	2343539,38
99	426182,33	2343367,94
100	425696,28	2343179,49
101	425217,06	2342974,28
102	424745,27	2342752,53
103	424281,47	2342514,52
104	423826,21	2342260,54
105	423380,06	2341990,90
106	422943,55	2341705,91
107	422517,20	2341405,93
108	422101,54	2341091,31
109	421697,05	2340762,44
110	421304,24	2340419,72
111	420923,58	2340063,55
112	420555,52	2339694,37
113	420200,52	2339312,62
114	419858,99	2338918,77
115	419531,35	2338513,28
116	419218,01	2338096,66
117	418919,33	2337669,40
118	418635,67	2337232,02
119	418367,39	2336785,05
120	418114,80	2336329,02
121	417878,21	2335864,50
122	417657,90	2335392,03
123	417454,14	2334912,19
124	417267,18	2334425,56
125	417097,25	2333932,73
126	416944,54	2333434,30
127	416809,24	2332930,85
128	416691,52	2332423,01
129	416591,51	2331911,39
130	416509,35	2331396,60
131	416445,12	2330879,26
132	416398,91	2330360,01
133	416370,77	2329839,46
134	416360,73	2329318,25

Обозначение характерных точек границ	Координаты МСК-56 зона 2	
	X	Y
135	416368,81	2328797,00
136	416395,00	2328276,36
137	416439,27	2327756,93
138	416501,56	2327239,36
139	416581,79	2326724,26
140	416679,88	2326212,27
141	416795,69	2325703,99
142	416929,10	2325200,04
143	417079,94	2324701,04
144	417248,03	2324207,57
145	417433,17	2323720,25
146	417635,12	2323239,65
147	417853,66	2322766,36
148	418088,51	2322300,95
149	418339,39	2321843,98
150	418605,99	2321396,00
151	418888,00	2320957,56
152	419185,08	2320529,19
153	419496,86	2320111,39
154	419822,98	2319704,69
155	420163,03	2319309,56
156	420516,60	2318926,48
157	420883,27	2318555,92
158	421262,59	2318198,33
159	421654,12	2317854,13
160	422057,36	2317523,75
161	422471,85	2317207,58
162	422897,07	2316906,00
163	423332,51	2316619,38
164	423777,65	2316348,06
165	424231,94	2316092,38
166	424694,85	2315852,64
167	425165,81	2315629,12
168	425644,25	2315422,11
169	426129,60	2315231,84
170	426621,26	2315058,56
171	427118,65	2314902,47
172	427621,16	2314763,75
173	428128,19	2314642,58
174	428639,13	2314539,10
175	429153,35	2314453,44

Обозначение характерных точек границ	Координаты МСК-56 зона 2	
	X	Y
176	428930,55	2312986,60
177	430330,54	2312984,01
178	430330,38	2312894,01
1	432330,37	2312890,31

7.3. Графическое изображение внешних границ третьей подзоны приаэродромной территории аэродрома гражданской авиации Оренбург приведено на схеме 4.

Схема 4



УСЛОВНЫЕ ОБОЗНАЧЕНИЯ:

— - третья подзона аэродрома гражданской авиации Оренбург

1 - характерная точка границы третьей подзоны приаэродромной территории

7.4. Перечень кадастровых кварталов, в границах территорий которых полностью или частично расположена третья подзона приаэродромной территории аэродрома гражданской авиации Оренбург, приведен в таблице 4.2.

Таблица 4.2

№ п/п	Номера кадастровых кварталов					
	1	2	3	4	5	6
1	56:00:0000000	56:44:0422007	56:44:0348002	56:44:0309003	56:44:0209012	56:21:2313004
2	56:21:0301004	56:44:0423005	56:44:0349005	56:44:0309008	56:44:0209017	56:21:2503001
3	56:21:0302002	56:44:0424003	56:44:0349010	56:44:0310003	56:44:0209022	56:21:2515001
4	56:21:0304002	56:44:0424008	56:44:0351002	56:44:0311004	56:44:0210005	56:21:2519005
5	56:21:0305004	56:44:0425003	56:44:0352004	56:44:0312004	56:44:0210010	56:21:2519010
6	56:21:0305006	56:44:0425008	56:44:0352009	56:44:0313001	56:44:0211004	56:21:2519015
7	56:21:0306005	56:44:0426001	56:44:0353003	56:44:0315001	56:44:0211009	56:21:2521001
8	56:21:0903003	56:44:0427004	56:44:0353008	56:44:0316005	56:44:0211014	56:21:2523005
9	56:21:1002001	56:44:0428004	56:44:0354003	56:44:0317001	56:44:0212001	56:21:2524003
10	56:21:1004004	56:44:0428009	56:44:0354008	56:44:0317006	56:44:0212006	56:21:2524007
11	56:21:1005007	56:44:0428014	56:44:0355003	56:44:0318005	56:44:0212011	56:21:2524012
12	56:21:1005013	56:44:0428019	56:44:0355008	56:44:0319003	56:44:0212016	56:21:2701002
13	56:21:1006001	56:44:0429004	56:44:0401003	56:44:0319008	56:44:0213002	56:21:2705002
14	56:21:1006006	56:44:0429009	56:44:0401008	56:44:0319013	56:44:0214005	56:21:2708001
15	56:21:1006011	56:44:0430005	56:44:0401013	56:44:0320003	56:44:0214010	56:25:0000000
16	56:21:1007003	56:44:0430010	56:44:0401018	56:44:0320008	56:44:0215004	56:25:0215002
17	56:21:1007007	56:44:0431005	56:44:0402003	56:44:0321004	56:44:0215009	56:25:0415001
18	56:21:1111001	56:44:0432003	56:44:0402008	56:44:0321009	56:44:0215014	56:26:2008001
19	56:21:1401002	56:44:0432008	56:44:0402013	56:44:0322003	56:44:0216002	56:44:0105003
20	56:21:1401007	56:44:0433005	56:44:0402018	56:44:0322008	56:44:0216008	56:44:0112001
21	56:21:1401012	56:44:0433010	56:44:0403003	56:44:0323001	56:44:0218001	56:44:0115001
22	56:21:1401017	56:44:0434002	56:44:0403008	56:44:0323006	56:44:0218006	56:44:0117001
23	56:21:1401022	56:44:0434007	56:44:0403013	56:44:0323011	56:44:0219003	56:44:0117006
24	56:21:1401027	56:44:0435005	56:44:0403018	56:44:0324002	56:44:0219008	56:44:0117011
25	56:21:1403001	56:44:0436005	56:44:0404001	56:44:0325003	56:44:0219013	56:44:0117016
26	56:21:1406003	56:44:0437003	56:44:0404006	56:44:0326002	56:44:0219018	56:44:0117021
27	56:21:1407001	56:44:0437008	56:44:0404011	56:44:0327001	56:44:0220001	56:44:0117026
28	56:21:1407006	56:44:0437014	56:44:0404016	56:44:0328001	56:44:0220006	56:44:0117031
29	56:21:1408005	56:44:0439004	56:44:0404021	56:44:0329002	56:44:0221002	56:44:0117036
30	56:21:1410002	56:44:0439009	56:44:0405003	56:44:0331003	56:44:0222001	56:44:0119002
31	56:21:1410007	56:44:0440002	56:44:0405008	56:44:0332001	56:44:0224002	56:44:0119007
32	56:21:1410012	56:44:0440007	56:44:0406001	56:44:0332006	56:44:0225003	56:44:0119012
33	56:21:1410017	56:44:0441003	56:44:0406008	56:44:0332011	56:44:0225008	56:44:0119017
34	56:21:1410022	56:44:0441008	56:44:0407003	56:44:0332016	56:44:0226005	56:44:0121001
35	56:21:1410027	56:44:0441013	56:44:0407008	56:44:0332021	56:44:0226010	56:44:0123001
36	56:21:1411006	56:44:0442005	56:44:0408001	56:44:0333004	56:44:0228003	56:44:0125004
37	56:21:1411011	56:44:0442010	56:44:0410001	56:44:0333009	56:44:0230004	56:44:0128001
38	56:21:1411016	56:44:0442016	56:44:0410006	56:44:0333014	56:44:0230015	56:44:0201004
39	56:21:1413003	56:44:0443005	56:44:0410011	56:44:0334004	56:44:0231005	56:44:0201009
40	56:21:1413008	56:44:0445002	56:44:0410016	56:44:0333009	56:44:0232004	56:44:0201014
41	56:21:1413013	56:44:0445007	56:44:0411001	56:44:0333014	56:44:0232014	56:44:0201019

№ п/п	Номера кадастровых кварталов					
	1	2	3	4	5	6
42	56:21:1413018	56:44:0446001	56:44:0413003	56:44:0334004	56:44:0234002	56:44:0202004
43	56:21:1413023	56:44:0446006	56:44:0414004	56:44:0334009	56:44:0235001	56:44:0203002
44	56:21:1413028	56:44:0446011	56:44:0414009	56:44:0334014	56:44:0236003	56:44:0203007
45	56:21:1413033	56:44:0447003	56:44:0415005	56:44:0334019	56:44:0239001	56:44:0203012
46	56:21:1416001	56:44:0449001	56:44:0416002	56:44:0334024	56:44:0240008	56:44:0203017
47	56:21:1901003	56:44:0451003	56:44:0416007	56:44:0335002	56:44:0302001	56:44:0203022
48	56:21:1901008	56:44:0451008	56:44:0417005	56:44:0335007	56:44:0303002	56:44:0204003
49	56:21:1901013	56:44:0452003	56:44:0417010	56:44:0335012	56:44:0303007	56:44:0204008
50	56:21:1901018	56:44:0452008	56:44:0418001	56:44:0336002	56:44:0303012	56:44:0204013
51	56:21:1901023	56:44:0452013	56:44:0418006	56:44:0336007	56:44:0303017	56:44:0204018
52	56:21:1903003	56:44:0452018	56:44:0418011	56:44:0337004	56:44:0303022	56:44:0205004
53	56:21:1906003	56:44:0453004	56:44:0419001	56:44:0337009	56:44:0303027	56:44:0205009
54	56:21:1907002	56:44:0453012	56:44:0419006	56:44:0338004	56:44:0304003	56:44:0205014
55	56:21:1908004	56:44:0701001	56:44:0420002	56:44:0339001	56:44:0304008	56:44:0206004
56	56:21:1909005	56:44:0703002	56:44:0420007	56:44:0339006	56:44:0304013	56:44:0206009
57	56:21:1910001	56:44:121002	56:44:0420012	56:44:0339011	56:44:0305004	56:44:0208001
58	56:21:2004001	56:44:202001	56:44:0421001	56:44:0340004	56:44:0306005	56:44:0208006
59	56:21:2007002	56:44:225008	56:44:0421006	56:44:0341003	56:44:0307004	56:44:0209003
60	56:21:2009001	56:44:232002	56:44:0422003	56:44:0342003	56:44:0307009	56:44:0209008
61	56:21:2012001	56:44:235003	56:44:0423001	56:44:0342008	56:44:0308004	56:44:0209013
62	56:21:2013003	56:44:437015	56:44:0423006	56:44:0343001	56:44:0308009	56:44:0209018
63	56:21:2014002	56:21:0000000	56:44:0424004	56:44:0345003	56:44:0309004	56:44:0210001
64	56:21:2014007	56:21:0301006	56:44:0424009	56:44:0345008	56:44:0309009	56:44:0210006
65	56:21:2014009	56:21:0302004	56:44:0425004	56:44:0347001	56:44:0310004	56:44:0210011
66	56:21:2303001	56:21:0304005	56:44:0425009	56:44:0347006	56:44:0311007	56:44:0211005
67	56:21:2311002	56:21:0306001	56:44:0426002	56:44:0349001	56:44:0312005	56:44:0211010
68	56:21:2312002	56:21:0306006	56:44:0427005	56:44:0349006	56:44:0313002	56:44:0211015
69	56:21:2313005	56:21:0904003	56:44:0428005	56:44:0350001	56:44:0316001	56:44:0212002
70	56:21:2504001	56:21:1003001	56:44:0428010	56:44:0351003	56:44:0316006	56:44:0212007
71	56:21:2519001	56:21:1005001	56:44:0428015	56:44:0352005	56:44:0317002	56:44:0212012
72	56:21:2519006	56:21:1005008	56:44:0428020	56:44:0352010	56:44:0318001	56:44:0212017
73	56:21:2519011	56:21:1005014	56:44:0429005	56:44:0353004	56:44:0318006	56:44:0214001
74	56:21:2520004	56:21:1006002	56:44:0430001	56:44:0353009	56:44:0319004	56:44:0214006
75	56:21:2523001	56:21:1006007	56:44:0430006	56:44:0354004	56:44:0319009	56:44:0214011
76	56:21:2523006	56:21:1006012	56:44:0431001	56:44:0354009	56:44:0319014	56:44:0215005
77	56:21:2524004	56:21:1007004	56:44:0431006	56:44:0355004	56:44:0320004	56:44:0215010
78	56:21:2524008	56:21:1007008	56:44:0432004	56:44:0355009	56:44:0320009	56:44:0215015
79	56:21:2524013	56:21:1111002	56:44:0433001	56:44:0401004	56:44:0321005	56:44:0216003
80	56:21:2702001	56:21:1401003	56:44:0433006	56:44:0401009	56:44:0321010	56:44:0216009
81	56:21:2705003	56:21:1401008	56:44:0433011	56:44:0401014	56:44:0322004	56:44:0218002
82	56:21:2708002	56:21:1401013	56:44:0434003	56:44:0401019	56:44:0322009	56:44:0218007
83	56:25:0209001	56:21:1401018	56:44:0435001	56:44:0402004	56:44:0323002	56:44:0219004
84	56:25:0215003	56:21:1401023	56:44:0436001	56:44:0402009	56:44:0323007	56:44:0219009
85	56:25:0415002	56:21:1401028	56:44:0436006	56:44:0402014	56:44:0323012	56:44:0219014
86	56:26:2023002	56:21:1404001	56:44:0437004	56:44:0402019	56:44:0324003	56:44:0219019
87	56:44:0106003	56:21:1406004	56:44:0437009	56:44:0403004	56:44:0325004	56:44:0220002
88	56:44:0112002	56:21:1407002	56:44:0437016	56:44:0403009	56:44:0326003	56:44:0220007
89	56:44:0115002	56:21:1408001	56:44:0439005	56:44:0403014	56:44:0327002	56:44:0221003

№ п/п	Номера кадастровых кварталов					
	1	2	3	4	5	6
90	56:44:0117002	56:21:1408006	56:44:0439010	56:44:0403019	56:44:0328002	56:44:0222002
91	56:44:0117007	56:21:1410003	56:44:0440003	56:44:0404002	56:44:0329003	56:44:0224003
92	56:44:0117012	56:21:1410008	56:44:0440008	56:44:0404007	56:44:0331004	56:44:0225004
93	56:44:0117017	56:21:1410013	56:44:0441004	56:44:0404012	56:44:0332002	56:44:0226001
94	56:44:0117022	56:21:1410018	56:44:0441009	56:44:0404017	56:44:0332007	56:44:0226006
95	56:44:0117027	56:21:1410023	56:44:0442001	56:44:0404022	56:44:0332012	56:44:0226011
96	56:44:0117032	56:21:1411001	56:44:0442006	56:44:0405004	56:44:0332017	56:44:0229001
97	56:44:0117037	56:21:1411007	56:44:0442011	56:44:0405009	56:44:0332022	56:44:0230005
98	56:44:0119003	56:21:1411012	56:44:0443001	56:44:0406002	56:44:0333005	56:44:0231001
99	56:44:0119008	56:21:1412001	56:44:0443006	56:44:0406009	56:44:0333010	56:44:0231009
100	56:44:0119013	56:21:1413004	56:44:0445003	56:44:0407004	56:44:0333015	56:44:0232005
101	56:44:0119018	56:21:1413009	56:44:0445008	56:44:0407009	56:44:0334005	56:44:0232015
102	56:44:0121002	56:21:1413014	56:44:0446002	56:44:0408002	56:44:0334010	56:44:0234003
103	56:44:0124001	56:21:1413019	56:44:0446007	56:44:0410002	56:44:0334015	56:44:0235002
104	56:44:0126001	56:21:1413024	56:44:0446012	56:44:0410007	56:44:0334020	56:44:0237001
105	56:44:0128002	56:21:1413029	56:44:0448001	56:44:0410012	56:44:0334025	56:44:0240001
106	56:44:0201005	56:21:1413034	56:44:0450001	56:44:0410017	56:44:0335003	56:44:0240009
107	56:44:0201010	56:21:1804003	56:44:0451004	56:44:0412001	56:44:0335008	56:44:0302002
108	56:44:0201015	56:21:1901004	56:44:0451010	56:44:0413004	56:44:0335013	56:44:0303003
109	56:44:0201021	56:21:1901009	56:44:0452004	56:44:0414005	56:44:0336003	56:44:0303008
110	56:44:0202005	56:21:1901014	56:44:0452009	56:44:0415001	56:44:0336008	56:44:0303013
111	56:44:0203003	56:21:1901019	56:44:0452014	56:44:0415006	56:44:0337005	56:44:0303018
112	56:44:0203008	56:21:1902001	56:44:0452019	56:44:0416003	56:44:0337010	56:44:0303023
113	56:44:0203013	56:21:1904001	56:44:0453006	56:44:0417001	56:44:0339002	56:44:0303028
114	56:44:0203018	56:21:1906003	56:44:0453013	56:44:0417006	56:44:0339007	56:44:0304004
115	56:44:0203023	56:21:1907002	56:44:0702001	56:44:0417011	56:44:0339012	56:44:0304009
116	56:44:0204004	56:21:1909001	56:44:116001	56:44:0418002	56:44:0340005	56:44:0304014
117	56:44:0204009	56:21:1909006	56:44:121003	56:44:0418007	56:44:0341004	56:44:0306001
118	56:44:0204014	56:21:2001001	56:44:202002	56:44:0418012	56:44:0342004	56:44:0306007
119	56:44:0204019	56:21:2006001	56:44:229001	56:44:0419002	56:44:0342009	56:44:0307005
120	56:44:0205005	56:21:2007003	56:44:232003	56:44:0419007	56:44:0343002	56:44:0307010
121	56:44:0205010	56:21:2009001	56:44:238001	56:44:0420003	56:44:0345004	56:44:0308005
122	56:44:0205015	56:21:2012003	56:44:437016	56:44:0420008	56:44:0345009	56:44:0308010
123	56:44:0206005	56:21:2013004	56:44:453007	56:44:0420013	56:44:0347002	56:44:0309005
124	56:44:0206010	56:21:2014003	56:44:453005	56:44:0421002	56:44:0347007	56:44:0309010
125	56:44:0208002	56:21:2014007	56:21:0301001	56:44:0421007	56:44:0349002	56:44:0311001
126	56:44:0208007	56:21:2014011	56:21:0301006	56:44:0422004	56:44:0349007	56:44:0312001
127	56:44:0209004	56:21:2304001	56:21:0302004	56:44:0423002	56:44:0350002	56:44:0312006
128	56:44:0209009	56:21:2311003	56:21:0304005	56:44:0423007	56:44:0352001	56:44:0313003
129	56:44:0209014	56:21:2313001	56:21:0306002	56:44:0424005	56:44:0352006	56:44:0316002
130	56:44:0209019	56:21:2313006	56:21:0306007	56:44:0424010	56:44:0352011	56:44:0316007
131	56:44:0210002	56:21:2510001	56:21:0904004	56:44:0425005	56:44:0353005	56:44:0317003
132	56:44:0210007	56:21:2519002	56:21:1004001	56:44:0425010	56:44:0353010	56:44:0318002
133	56:44:0211001	56:21:2519007	56:21:1005003	56:44:0427001	56:44:0354005	56:44:0318007
134	56:44:0211006	56:21:2519012	56:21:1005009	56:44:0428001	56:44:0354010	56:44:0319005
135	56:44:0211011	56:21:2520006	56:21:1005015	56:44:0428006	56:44:0355005	56:44:0319010
136	56:44:0211016	56:21:2523002	56:21:1006003	56:44:0428011	56:44:0355010	56:44:0319015
137	56:44:0212003	56:21:2523007	56:21:1006008	56:44:0428016	56:44:0401005	56:44:0320005

№ п/п	Номера кадастровых кварталов					
	1	2	3	4	5	6
138	56:44:0212008	56:21:2524004	56:21:1006013	56:44:0429001	56:44:0401010	56:44:0321001
139	56:44:0212013	56:21:2524009	56:21:1007004	56:44:0429006	56:44:0401015	56:44:0321006
140	56:44:0212018	56:21:2524014	56:21:1101001	56:44:0430002	56:44:0401020	56:44:0321011
141	56:44:0214002	56:21:2703001	56:21:1208002	56:44:0430007	56:44:0402005	56:44:0322005
142	56:44:0214007	56:21:2706001	56:21:1401004	56:44:0431002	56:44:0402010	56:44:0322010
143	56:44:0215001	56:21:2708003	56:21:1401009	56:44:0431007	56:44:0402015	56:44:0323003
144	56:44:0215006	56:25:0213001	56:21:1401014	56:44:0432005	56:44:0402020	56:44:0323008
145	56:44:0215011	56:25:0216001	56:21:1401019	56:44:0433002	56:44:0403005	56:44:0323013
146	56:44:0215016	56:25:0415003	56:21:1401024	56:44:0433007	56:44:0403010	56:44:0324004
147	56:44:0216004	56:44:0000000	56:21:1401029	56:44:0433012	56:44:0403015	56:44:0325005
148	56:44:0216010	56:44:0110003	56:21:1405001	56:44:0434004	56:44:0403020	56:44:0326004
149	56:44:0218003	56:44:0112004	56:21:1406005	56:44:0435002	56:44:0404003	56:44:0327003
150	56:44:0218008	56:44:0115003	56:21:1407003	56:44:0436002	56:44:0404008	56:44:0328003
151	56:44:0219005	56:44:0117003	56:21:1408002	56:44:0436007	56:44:0404013	56:44:0329004
152	56:44:0219010	56:44:0117008	56:21:1409001	56:44:0437005	56:44:0404018	56:44:0331005
153	56:44:0219015	56:44:0117013	56:21:1410004	56:44:0437010	56:44:0404023	56:44:0332003
154	56:44:0219020	56:44:0117018	56:21:1410009	56:44:0439001	56:44:0405005	56:44:0332008
155	56:44:0220003	56:44:0117023	56:21:1410014	56:44:0439006	56:44:0405010	56:44:0332013
156	56:44:0220008	56:44:0117028	56:21:1410019	56:44:0439011	56:44:0406003	56:44:0332018
157	56:44:0221003	56:44:0117033	56:21:1410024	56:44:0440004	56:44:0406010	56:44:0333001
158	56:44:0222003	56:44:0117038	56:21:1411002	56:44:0440009	56:44:0407005	56:44:0333006
159	56:44:0224004	56:44:0119004	56:21:1411008	56:44:0441005	56:44:0407010	56:44:0333011
160	56:44:0225005	56:44:0119009	56:21:1411013	56:44:0441010	56:44:0408003	56:44:0334001
161	56:44:0226002	56:44:0119014	56:21:1412002	56:44:0442002	56:44:0410003	56:44:0334006
162	56:44:0226007	56:44:0119019	56:21:1413005	56:44:0442007	56:44:0410008	56:44:0334011
163	56:44:0227001	56:44:0121003	56:21:1413010	56:44:0442012	56:44:0410013	56:44:0334016
164	56:44:0229002	56:44:0125001	56:21:1413015	56:44:0443002	56:44:0410018	56:44:0334021
165	56:44:0230006	56:44:0126002	56:21:1413020	56:44:0443007	56:44:0412002	56:44:0334026
166	56:44:0231002	56:44:0201001	56:21:1413025	56:44:0445004	56:44:0414001	56:44:0335004
167	56:44:0231011	56:44:0201006	56:21:1413030	56:44:0445009	56:44:0414006	56:44:0335009
168	56:44:0232009	56:44:0201011	56:21:1414001	56:44:0446003	56:44:0415002	56:44:0335014
169	56:44:0232016	56:44:0201016	56:21:1811001	56:44:0446008	56:44:0415007	56:44:0336004
170	56:44:023405	56:44:0202001	56:21:1901005	56:44:0446013	56:44:0416004	56:44:0337001
171	56:44:0235002	56:44:0202006	56:21:1901010	56:44:0448002	56:44:0417002	56:44:0337006
172	56:44:0237002	56:44:0203004	56:21:1901015	56:44:0451001	56:44:0417007	56:44:0338001
173	56:44:0240002	56:44:0203009	56:21:1901020	56:44:0451005	56:44:0417012	56:44:0339003
174	56:44:0240010	56:44:0203014	56:21:1903001	56:44:0451013	56:44:0418003	56:44:0339008
175	56:44:0302005	56:44:0203019	56:21:1905001	56:44:0452005	56:44:0418008	56:44:0340001
176	56:44:0303004	56:44:0203024	56:21:1906004	56:44:0452010	56:44:0418013	56:44:0340006
177	56:44:0303009	56:44:0204005	56:21:1908001	56:44:0452015	56:44:0419003	56:44:0341005
178	56:44:0303014	56:44:0204010	56:21:1909002	56:44:0453001	56:44:0419008	56:44:0342005
179	56:44:0303019	56:44:0204015	56:21:1909007	56:44:0453008	56:44:0420004	56:44:0342010
180	56:44:0303024	56:44:0205001	56:21:2001002	56:44:0453013	56:44:0420009	56:44:0344001
181	56:44:0303029	56:44:0205006	56:21:2006001	56:44:0702002	56:44:0420014	56:44:0345005
182	56:44:0304005	56:44:0205011	56:21:2007004	56:44:118001	56:44:0421003	56:44:0346001
183	56:44:0304010	56:44:0206001	56:21:2009002	56:44:122002	56:44:0421008	56:44:0347003
184	56:44:0305001	56:44:0206006	56:21:2013001	56:44:202003	56:44:0422005	56:44:0347008
185	56:44:0306002	56:44:0207001	56:21:2013006	56:44:230002	56:44:0423003	56:44:0349003

№ п/п	Номера кадастровых кварталов					
	1	2	3	4	5	6
186	56:44:0307001	56:44:0208003	56:21:2014004	56:44:449001	56:44:0424001	56:44:0349008
187	56:44:0307006	56:44:0208008	56:21:2014008	56:21:0301002	56:44:0424006	56:44:0350003
188	56:44:0308001	56:44:0209005	56:21:2014012	56:21:0301007	56:44:0425001	56:44:0350003
189	56:44:0308006	56:44:0209010	56:21:2306001	56:21:0303001	56:44:0425006	56:44:0352007
190	56:44:0309001	56:44:0209015	56:21:2311004	56:21:0304010	56:44:0425011	56:44:0353001
191	56:44:0309006	56:44:0209020	56:21:2313002	56:21:0306003	56:44:0427002	56:44:0353006
192	56:44:0310001	56:44:0210003	56:21:2313007	56:21:0903001	56:44:0428002	56:44:0354001
193	56:44:0311002	56:44:0210008	56:21:2511001	56:21:1001001	56:44:0428007	56:44:0354006
194	56:44:0312002	56:44:0211002	56:21:2519003	56:21:1004002	56:44:0428012	56:44:0355001
195	56:44:0312007	56:44:0211007	56:21:2519008	56:21:1005004	56:44:0428017	56:44:0355006
196	56:44:0313004	56:44:0211012	56:21:2519013	56:21:1005010	56:44:0429002	56:44:0401001
197	56:44:0316003	56:44:0211017	56:21:2520008	56:21:1005016	56:44:0429007	56:44:0401006
198	56:44:0316008	56:44:0212004	56:21:2523003	56:21:1006004	56:44:0430003	56:44:0401011
199	56:44:0317004	56:44:0212009	56:21:2524001	56:21:1006009	56:44:0430008	56:44:0401016
200	56:44:0318003	56:44:0212014	56:21:2524005	56:21:1006014	56:44:0431003	56:44:0402001
201	56:44:0319001	56:44:0212019	56:21:2524010	56:21:1007005	56:44:0432001	56:44:0402006
202	56:44:0319006	56:44:0214003	56:21:2524015	56:21:1104001	56:44:0432006	56:44:0402011
203	56:44:0319011	56:44:0214008	56:21:2704001	56:21:1303002	56:44:0433003	56:44:0402016
204	56:44:0320001	56:44:0215002	56:21:2707001	56:21:1401005	56:44:0433008	56:44:0403001
205	56:44:0320006	56:44:0215007	56:21:2708004	56:21:1401010	56:44:0433013	56:44:0403006
206	56:44:0321002	56:44:0215012	56:25:0213002	56:21:1401015	56:44:0434005	56:44:0403011
207	56:44:0321007	56:44:0215017	56:25:0216002	56:21:1401020	56:44:0435003	56:44:0403016
208	56:44:0322001	56:44:0216006	56:25:0703001	56:21:1401025	56:44:0436003	56:44:0403021
209	56:44:0322006	56:44:0216011	56:44:0103001	56:21:1401030	56:44:0437001	56:44:0404004
210	56:44:0322011	56:44:0218004	56:44:0111002	56:21:1406001	56:44:0437006	56:44:0404009
211	56:44:0323004	56:44:0219001	56:44:0113001	56:21:1406006	56:44:0437011	56:44:0404014
212	56:44:0323009	56:44:0219006	56:44:0115003	56:21:1407004	56:44:0439002	56:44:0404019
213	56:44:0323014	56:44:0219011	56:44:0117004	56:21:1408003	56:44:0439007	56:44:0405001
214	56:44:0325001	56:44:0219016	56:44:0117009	56:21:1409002	56:44:0439012	56:44:0405006
215	56:44:0325006	56:44:0219021	56:44:0117014	56:21:1410005	56:44:0440005	56:44:0405011
216	56:44:0326005	56:44:0220004	56:44:0117019	56:21:1410010	56:44:0441001	56:44:0406004
217	56:44:0327004	56:44:0220009	56:44:0117024	56:21:1410015	56:44:0441006	56:44:0407001
218	56:44:0328004	56:44:0221004	56:44:0117029	56:21:1410020	56:44:0441011	56:44:0407006
219	56:44:0331001	56:44:0223001	56:44:0117034	56:21:1410025	56:44:0442003	56:44:0407011
220	56:44:0331006	56:44:0225006	56:44:0117039	56:21:1411004	56:44:0442008	56:44:0409001
221	56:44:0332004	56:44:0226003	56:44:0119005	56:21:1411009	56:44:0442014	56:44:0410004
222	56:44:0332009	56:44:0226008	56:44:0119010	56:21:1411014	56:44:0443003	56:44:0410009
223	56:44:0332014	56:44:0228001	56:44:0119015	56:21:1413001	56:44:0444001	56:44:0410014
224	56:44:0332019	56:44:0230001	56:44:0120001	56:21:1413006	56:44:0445005	56:44:0410019
225	56:44:0333002	56:44:0230009	56:44:0122001	56:21:1413011	56:44:0445010	56:44:0413001
226	56:44:0333007	56:44:0231003	56:44:0125002	56:21:1413016	56:44:0446004	56:44:0414002
227	56:44:0333012	56:44:0232001	56:44:0127001	56:21:1413021	56:44:0446009	56:44:0414007
228	56:44:0334002	56:44:0232010	56:44:0201002	56:21:1413026	56:44:0447001	56:44:0415003
229	56:44:0334007	56:44:0233001	56:44:0201007	56:21:1413031	56:44:0448003	56:44:0415008
230	56:44:0334012	56:44:0234013	56:44:0201012	56:21:1414002	56:44:0451002	56:44:0416005
231	56:44:0334017	56:44:0235003	56:44:0201017	56:21:1901001	56:44:0451006	56:44:0417003
232	56:44:0334022	56:44:0237004	56:44:0202002	56:21:1901006	56:44:0452001	56:44:0417008
233	56:44:0334027	56:44:0240006	56:44:0202007	56:21:1901011	56:44:0452006	56:44:0417013

№ п/п	Номера кадастровых кварталов					
	1	2	3	4	5	6
234	56:44:0335005	56:44:0240013	56:44:0203005	56:21:1901016	56:44:0452011	56:44:0418004
235	56:44:0335010	56:44:0302007	56:44:0203010	56:21:1901021	56:44:0452016	56:44:0418009
236	56:44:0335015	56:44:0303005	56:44:0203015	56:21:1903002	56:44:0453002	56:44:0418014
237	56:44:0336005	56:44:0303010	56:44:0203020	56:21:1906001	56:44:0453009	56:44:0419004
238	56:44:0337002	56:44:0303015	56:44:0204001	56:21:1906005	56:44:0453016	56:44:0419009
239	56:44:0337007	56:44:0303020	56:44:0204006	56:21:1908002	56:44:0702003	56:44:0420005
240	56:44:0338002	56:44:0303025	56:44:0204011	56:21:1909003	56:44:119002	56:44:0420010
241	56:44:0338007	56:44:0304001	56:44:0204016	56:21:1909008	56:44:201003	56:44:0420015
242	56:44:0339004	56:44:0304006	56:44:0205002	56:21:2002001	56:44:202005	56:44:0421004
243	56:44:0339009	56:44:0304011	56:44:0205007	56:21:2006002	56:44:231002	56:44:0422001
244	56:44:0340002	56:44:0305002	56:44:0205012	56:21:2007005	56:44:234003	56:44:0422006
245	56:44:0341001	56:44:0306003	56:44:0206002	56:21:2011001	56:44:240001	56:44:0423004
246	56:44:0342001	56:44:0307002	56:44:0206007	56:21:2013002	56:44:450001	56:44:0424002
247	56:44:0342006	56:44:0307007	56:44:0207002	56:21:2013009	56:44:232006	56:44:0424007
248	56:44:0342011	56:44:0308002	56:44:0208004	56:21:2014005	56:21:0301003	56:44:0425002
249	56:44:0345001	56:44:0308007	56:44:0209001	56:21:2014008	56:21:0302001	56:44:0425007
250	56:44:0345006	56:44:0309002	56:44:0209006	56:21:2014013	56:21:0304001	56:44:0425012
251	56:44:0346002	56:44:0309007	56:44:0209011	56:21:2306001	56:21:0305001	56:44:0427003
252	56:44:0347004	56:44:0310002	56:44:0209016	56:21:2311005	56:21:0306004	56:44:0428003
253	56:44:0348001	56:44:0311003	56:44:0209021	56:21:2313003	56:21:0903002	56:44:0428008
254	56:44:0349004	56:44:0312003	56:44:0210004	56:21:2313008	56:21:1001002	56:44:0428013
255	56:44:0349009	56:44:0312008	56:44:0210009	56:21:2514001	56:21:1004003	56:44:0428018
256	56:44:0351001	56:44:0314001	56:44:0211003	56:21:2519004	56:21:1005006	56:44:0429003
257	56:44:0352003	56:44:0316004	56:44:0211008	56:21:2519009	56:21:1005012	56:44:0429008
258	56:44:0352008	56:44:0316009	56:44:0211013	56:21:2519014	56:21:1005016	56:44:0430004
259	56:44:0353002	56:44:0317005	56:44:0211018	56:21:2520009	56:21:1006005	56:44:0430009
260	56:44:0353007	56:44:0318004	56:44:0212005	56:21:2523004	56:21:1006010	56:44:0431004
261	56:44:0354002	56:44:0319002	56:44:0212010	56:21:2524002	56:21:1007002	56:44:0432002
262	56:44:0354007	56:44:0319007	56:44:0212015	56:21:2524006	56:21:1007006	56:44:0432007
263	56:44:0355002	56:44:0319012	56:44:0213001	56:21:2524011	56:21:1104002	56:44:0433004
264	56:44:0355007	56:44:0320002	56:44:0214004	56:21:2701001	56:21:1401001	56:44:0433009
265	56:44:0401002	56:44:0320007	56:44:0214009	56:21:2705001	56:21:1401006	56:44:0434001
266	56:44:0401007	56:44:0321003	56:44:0215003	56:21:2707002	56:21:1401011	56:44:0434006
267	56:44:0401012	56:44:0321008	56:44:0215008	56:21:2711001	56:21:1401016	56:44:0435004
268	56:44:0401017	56:44:0322002	56:44:0215013	56:25:0215001	56:21:1401021	56:44:0436004
269	56:44:0402002	56:44:0322007	56:44:0216001	56:25:0216003	56:21:1401026	56:44:0437002
270	56:44:0402007	56:44:0322012	56:44:0216007	56:26:0000000	56:21:1402001	56:44:0437007
271	56:44:0402012	56:44:0323005	56:44:0217001	56:44:0105002	56:21:1406002	56:44:0437012
272	56:44:0402017	56:44:0323010	56:44:0218005	56:44:0111003	56:21:1406007	56:44:0439003
273	56:44:0403002	56:44:0324001	56:44:0219002	56:44:0114002	56:21:1407005	56:44:0439008
274	56:44:0403007	56:44:0325002	56:44:0219007	56:44:0116001	56:21:1408004	56:44:0440001
275	56:44:0403012	56:44:0326001	56:44:0219012	56:44:0117005	56:21:1410001	56:44:0440006
276	56:44:0403017	56:44:0326006	56:44:0219017	56:44:0117010	56:21:1410006	56:44:0441002
277	56:44:0403022	56:44:0327005	56:44:0219022	56:44:0117015	56:21:1410011	56:44:0441007
278	56:44:0404005	56:44:0329001	56:44:0220005	56:44:0117020	56:21:1410016	56:44:0441012
279	56:44:0404010	56:44:0331002	56:44:0221001	56:44:0117025	56:21:1410021	56:44:0442004
280	56:44:0404015	56:44:0331007	56:44:0221005	56:44:0117030	56:21:1410026	56:44:0442009
281	56:44:0404020	56:44:0332005	56:44:0224001	56:44:0117035	56:21:1411005	56:44:0442015

№ п/п	Номера кадастровых кварталов					
	1	2	3	4	5	6
282	56:44:0405002	56:44:0332010	56:44:0225002	56:44:0118001	56:21:1411010	56:44:0443004
283	56:44:0405007	56:44:0332015	56:44:0225007	56:44:0119006	56:21:1411015	56:44:0445001
284	56:44:0405012	56:44:0332020	56:44:0226004	56:44:0119011	56:21:1413002	56:44:0445006
285	56:44:0406007	56:44:0333003	56:44:0226009	56:44:0119016	56:21:1413007	56:44:0445011
286	56:44:0407002	56:44:0333008	56:44:0228002	56:44:0120003	56:21:1413012	56:44:0446005
287	56:44:0407007	56:44:0333013	56:44:0230001	56:44:0122002	56:21:1413017	56:44:0446010
288	56:44:0407012	56:44:0334003	56:44:0230013	56:44:0125003	56:21:1413022	56:44:0447002
289	56:44:0409002	56:44:0334008	56:44:0231004	56:44:0127002	56:21:1413027	56:44:0448004
290	56:44:0410005	56:44:0334013	56:44:0232002	56:44:0201003	56:21:1413032	56:44:0451003
291	56:44:0410010	56:44:0334018	56:44:0232013	56:44:0201008	56:21:1415001	56:44:0451007
292	56:44:0410015	56:44:0334023	56:44:0234001	56:44:0201013	56:21:1901002	56:44:0452002
293	56:44:0410020	56:44:0335001	56:44:0234016	56:44:0201018	56:21:1901007	56:44:0452007
294	56:44:0413002	56:44:0335006	56:44:0236001	56:44:0202003	56:21:1901012	56:44:0452012
295	56:44:0414003	56:44:0335011	56:44:0238001	56:44:0203001	56:21:1901017	56:44:0452017
296	56:44:0414008	56:44:0336001	56:44:0240007	56:44:0203006	56:21:1901022	56:44:0453003
297	56:44:0415004	56:44:0336006	56:44:0301001	56:44:0203011	56:21:1903002	56:44:0453010
298	56:44:0416001	56:44:0337003	56:44:0303001	56:44:0203016	56:21:1906002	56:44:0502003
299	56:44:0416006	56:44:0337008	56:44:0303006	56:44:0203021	56:21:1907001	56:44:0703001
300	56:44:0417004	56:44:0338003	56:44:0303011	56:44:0204002	56:21:1908003	56:44:120003
301	56:44:0417009	56:44:0338008	56:44:0303016	56:44:0204007	56:21:1909009	56:44:201012
302	56:44:0417014	56:44:0339005	56:44:0303021	56:44:0204012	56:21:2003001	56:44:221005
303	56:44:0418005	56:44:0339010	56:44:0303026	56:44:0204017	56:21:2007001	56:44:232001
304	56:44:0418010	56:44:0340003	56:44:0304002	56:44:0205003	56:21:2008001	56:44:235002
305	56:44:0418015	56:44:0341002	56:44:0304007	56:44:0205008	56:21:2011002	56:44:436006
306	56:44:0419005	56:44:0342002	56:44:0304012	56:44:0205013	56:21:2013003	56:44:451009
307	56:44:0420001	56:44:0342007	56:44:0305003	56:44:0206003	56:21:2014001	56:44:239001
308	56:44:0420006	56:44:0342012	56:44:0306004	56:44:0206008	56:21:2014006	-
309	56:44:0420011	56:44:0345002	56:44:0307003	56:44:0207003	56:21:2014009	-
310	56:44:0420016	56:44:0345007	56:44:0307008	56:44:0208005	56:21:2015001	-
311	56:44:0421005	56:44:0346003	56:44:0308003	56:44:0209002	56:21:2311001	-
312	56:44:0422002	56:44:0347005	56:44:0308008	56:44:0209007	56:21:2312001	-

7.5. Муниципальные образования, в границах территорий которых полностью или частично расположена третья подзона приаэродромной территории аэродрома гражданской авиации Оренбург: город Оренбург, Оренбургский район, Сакмарский район, Саракташский район.

7.6. Перечень координат характерных точек границ секторов третьей подзоны приаэродромной территории аэродрома гражданской авиации Оренбург приведен в таблице 4.3.

Таблица 4.3

Обозначение характерных точек границ	Координаты МСК-56 зона 2	
	X	Y
Сектор 0 Высота абсолютная (далее – Набс) 247,0 м		
1	435936,43	2298033,62
2	433730,54	2312977,72
3	432330,54	2312982,08
4	432330,37	2312890,31
5	430330,38	2312894,01
6	430330,55	2312985,78
7	428930,55	2312986,60
8	426669,39	2298050,76
9	435936,43	2298033,62
1	435936,43	2298033,62
Сектор 1 Набс 117,0 м		
1	431508,29	2327981,86
2	431208,29	2327982,41
3	431132,36	2327482,55
4	431216,10	2327482,40
5	431268,12	2327892,30
6	431448,12	2327892,00
7	431498,62	2327481,88
8	431582,36	2327481,72
1	431508,29	2327981,86
Сектор 2 Набс 117,0 м		
1	431216,11	2327482,40
2	431498,61	2327481,88
3	431448,12	2327891,97
4	431268,12	2327892,30
1	431216,11	2327482,40
Сектор 3 Набс от 117,0 м до 127,0 м		
1	431216,10	2327482,40
2	431132,36	2327482,55
3	431056,44	2326982,69
4	431152,68	2326982,52
1	431216,10	2327482,40
Сектор 4 Набс от 117,0 м до 123,6 м		

Обозначение характерных точек границ	Координаты МСК-56 зона 2	
	X	Y
1	431498,61	2327481,88
2	431216,11	2327482,40
3	431152,69	2326982,52
4	431560,19	2326981,76
1	431498,61	2327481,88
Сектор 5 Набс от 117,0 м до 127,0 м		
1	431582,36	2327481,72
2	431498,62	2327481,88
3	431560,20	2326981,76
4	431656,44	2326981,58
1	431582,36	2327481,72
Сектор 6 Набс от 127,0 м до 137,0 м		
1	431152,68	2326982,52
2	431056,44	2326982,69
3	430980,51	2326482,83
4	431089,25	2326482,63
1	431152,68	2326982,52
Сектор 7 Набс от 123,6 м до 131,6 м		
1	431560,19	2326981,76
2	431152,69	2326982,52
3	431089,26	2326482,63
4	431621,76	2326481,65
1	431560,19	2326981,76
Сектор 8 Набс от 127,0 м до 137,0 м		
1	431656,44	2326981,58
2	431560,20	2326981,76
3	431621,78	2326481,65
4	431730,51	2326481,45
1	431656,44	2326981,58
Сектор 9 Набс от 137,0 м до 147,0 м		
1	431089,25	2326482,63
2	430980,51	2326482,83
3	430904,59	2325982,97

Обозначение характерных точек границ	Координаты МСК-56 зона 2	
	X	Y
4	431025,82	2325982,75
1	431089,25	2326482,63
Сектор 10 Набс от 131,6 м до 139,6 м		
1	431089,25	2326482,63
2	430980,51	2326482,83
3	430904,59	2325982,97
4	431025,82	2325982,75
1	431089,25	2326482,63
Сектор 11 Набс от 137,0 м до 147,0 м		
1	431730,51	2326481,45
2	431621,78	2326481,65
3	431683,35	2325981,53
4	431804,59	2325981,31
1	431730,51	2326481,45
Сектор 12 Набс от 147,0 м до 157,0 м		
1	431025,82	2325982,75
2	430904,59	2325982,97
3	430828,66	2325483,11
4	430962,39	2325482,87
1	431025,82	2325982,75
Сектор 13 Набс от 139,6 м до 147,6 м		
1	431683,34	2325981,53
2	431025,84	2325982,75
3	430962,41	2325482,87
4	431744,91	2325481,42
1	431683,34	2325981,53
Сектор 14 Набс от 147,0 м до 157,0 м		
1	431804,59	2325981,31
2	431683,35	2325981,53
3	431744,93	2325481,42
4	431878,66	2325481,17
1	431804,59	2325981,31

Обозначение характерных точек границ	Координаты МСК-56 зона 2	
	X	Y
Сектор 15 Набс от 157,0 м до 167,0 м		
1	430962,39	2325482,87
2	430828,66	2325483,11
3	430752,74	2324983,25
4	430898,96	2324982,98
1	430962,39	2325482,87
Сектор 16 Набс от 147,0 м до 155,6 м		
1	430887,57	2324893,00
2	431817,57	2324891,28
3	431744,91	2325481,42
4	430962,41	2325482,87
1	430887,57	2324893,00
Сектор 17 Набс от 157,0 м до 167,0 м		
1	431878,66	2325481,17
2	431744,93	2325481,42
3	431806,51	2324981,30
4	431952,74	2324981,03
1	431878,66	2325481,17
Сектор 18 Набс от 167,0 м до 177,0 м		
1	430676,81	2324483,39
2	430835,53	2324483,10
3	430898,96	2324982,98
4	430752,74	2324983,25
1	430676,81	2324483,39
Сектор 19 Набс от 167,0 м до 177,0 м		
1	431868,10	2324481,19
2	432026,81	2324480,89
3	431952,74	2324981,03
4	431806,51	2324981,30
1	431868,10	2324481,19
Сектор 20 Набс от 155,6 м до 165,0 м		
1	431817,57	2324891,28

Обозначение характерных точек границ	Координаты МСК-56 зона 2	
	X	Y
2	430887,57	2324893,00
3	430835,56	2324483,10
4	431868,06	2324481,19
1	431817,57	2324891,28
Сектор 21 Набс от 177,0 м до 189,5 м		
1	430835,53	2324483,10
2	430676,81	2324483,39
3	430600,89	2323983,53
4	430772,09	2323983,21
1	430835,53	2324483,10
Сектор 22 Набс от 165,0 м до 171,6 м		
1	431868,06	2324481,19
2	430835,56	2324483,10
3	430772,14	2323983,21
4	431929,64	2323981,07
1	431868,06	2324481,19
Сектор 23 Набс от 177,0 м до 189,5 м		
1	432026,81	2324480,89
2	431868,10	2324481,19
3	431929,68	2323981,07
4	432100,89	2323980,76
1	432026,81	2324480,89
Сектор 24 Набс от 189,5 м до 202,0 м		
1	430772,09	2323983,21
2	430600,89	2323983,53
3	430524,96	2323483,67
4	430708,66	2323483,33
1	430772,09	2323983,21
Сектор 25 Набс от 171,6 м до 179,6 м		
1	431929,64	2323981,07
2	430772,14	2323983,21
3	430708,71	2323483,33
4	431991,21	2323480,96

Обозначение характерных точек границ	Координаты МСК-56 зона 2	
	X	Y
1	431929,64	2323981,07
Сектор 26 Набс от 189,5 м до 202,0 м		
1	432100,89	2323980,76
2	431929,68	2323981,07
3	431991,27	2323480,96
4	432174,96	2323480,62
1	432100,89	2323980,76
Сектор 27 Набс от 202,0 м до 214,5 м		
1	430708,66	2323483,33
2	430524,96	2323483,67
3	430449,04	2322983,81
4	430645,23	2322983,45
1	430708,66	2323483,33
Сектор 28 Набс от 179,6 м до 187,6 м		
1	431991,21	2323480,96
2	430708,71	2323483,33
3	430645,29	2322983,45
4	432052,79	2322980,84
1	431991,21	2323480,96
Сектор 29 Набс от 202,0 м до 214,5 м		
1	432174,96	2323480,62
2	431991,27	2323480,96
3	432052,85	2322980,84
4	432249,04	2322980,48
1	432174,96	2323480,62
Сектор 30 Набс от 214,5 м до 227,0 м		
1	430645,23	2322983,45
2	430449,04	2322983,81
3	430373,11	2322483,95
4	430581,79	2322483,56
1	430645,23	2322983,45
Сектор 31 Набс от 187,6 м до 195,6 м		

Обозначение характерных точек границ	Координаты МСК-56 зона 2	
	X	Y
1	432052,79	2322980,84
2	430645,29	2322983,45
3	430581,86	2322483,56
4	432114,36	2322480,73
1	432052,79	2322980,84
Сектор 32 Набс от 214,5 м до 227,0 м		
1	432052,79	2322980,84
2	430645,29	2322983,45
3	430581,86	2322483,56
4	432114,36	2322480,73
1	432052,79	2322980,84
Сектор 33 Набс от 227,0 м до 239,5 м		
1	430581,79	2322483,56
2	430373,11	2322483,95
3	430297,19	2321984,09
4	430518,36	2321983,68
1	430581,79	2322483,56
Сектор 34 Набс от 195,6 м до 203,6 м		
1	432114,36	2322480,73
2	430581,86	2322483,56
3	430518,44	2321983,68
4	432175,94	2321980,61
1	432114,36	2322480,73
Сектор 35 Набс от 227,0 м до 239,5 м		
1	432323,11	2322480,34
2	432114,43	2322480,73
3	432176,02	2321980,61
4	432397,19	2321980,21
1	432323,11	2322480,34
Сектор 36 Набс от 239,5 м до 252,0 м		
1	430518,36	2321983,68
2	430297,19	2321984,09
3	430206,08	2321384,26

Обозначение характерных точек границ	Координаты МСК-56 зона 2	
	X	Y
4	430442,24	2321383,82
1	430518,36	2321983,68
Сектор 37 Набс от 203,6 м до 211,6 м		
1	430443,60	2321393,82
2	432248,60	2321390,48
3	432175,94	2321980,61
4	430518,44	2321983,68
1	430443,60	2321393,82
Сектор 38 Набс от 239,5 м до 252,0 м		
1	432397,19	2321980,21
2	432176,02	2321980,61
3	432249,92	2321380,48
4	432486,08	2321380,04
1	432397,19	2321980,21
Сектор 39 Набс от 211,6 м до 221,0 м		
1	432248,60	2321390,48
2	430443,60	2321393,82
3	430378,91	2320883,94
4	432311,40	2320880,36
1	432248,60	2321390,48
Сектор 40 Набс от 221,0 м до 229,2 м		
1	432311,40	2320880,36
2	430378,91	2320883,94
3	430344,66	2320614,00
4	430344,23	2320384,00
5	432344,23	2320380,30
6	432344,65	2320610,30
1	432311,40	2320880,36
Сектор 41 Набс от 229,2 м до 237,2 м		
1	432344,23	2320380,30
2	430344,23	2320384,00
3	430343,31	2319884,00
4	432343,30	2319880,30
1	432344,23	2320380,30

Обозначение характерных точек границ	Координаты МСК-56 зона 2	
	X	Y
Сектор 42 Набс от 237,2 м до 245,2 м		
1	432343,30	2319880,30
2	430343,31	2319884,00
3	430342,38	2319384,00
4	432342,38	2319380,30
1	432343,30	2319880,30
Сектор 43 Набс от 245,2 м до 253,2 м		
1	432342,38	2319380,30
2	430342,38	2319384,00
3	430341,46	2318884,00
4	432341,45	2318880,30
1	432342,38	2319380,30
Сектор 44 Набс от 253,2 м до 261,2 м		
1	432341,45	2318880,30
2	430341,46	2318884,00
3	430340,78	2318519,00
4	432340,78	2318515,30
1	432341,45	2318880,30
Сектор 45 Набс от 261,2 м до 267,0 м		
1	430442,24	2321383,82
2	430206,08	2321384,26
3	428930,55	2312986,60
4	433730,54	2312977,72
5	432486,08	2321380,04
6	432249,92	2321380,48
7	432344,65	2320610,84
8	432340,78	2318515,30
9	430340,78	2318519,00
10	430344,66	2320614,00
1	430442,24	2321383,82
Сектор 46 Набс от 267,0 м до 355,5 м		
1	432330,54	2312982,08
2	430330,55	2312985,78
3	430330,38	2312894,01
4	432330,37	2312890,31

Обозначение характерных точек границ	Координаты МСК-56 зона 2	
	X	Y
1	432330,54	2312982,08
Сектор 00 Набс 247,0 м		
1	433790,87	2345598,67
2	436052,03	2360534,51
3	426784,99	2360551,65
4	428990,88	2345607,55
5	430390,88	2345603,21
6	430391,04	2345694,96
7	432391,04	2345691,26
8	432390,87	2345599,51
9	433790,87	2345598,67
1	433790,87	2345598,67
Сектор 47 Набс 116,0 м		
1	431513,13	2330602,86
2	431213,13	2330603,41
3	431139,06	2331103,55
4	431222,80	2331103,39
5	431273,30	2330693,30
6	431453,30	2330692,97
7	431505,31	2331102,87
8	431589,06	2331102,72
1	431513,13	2330602,86
Сектор 48 Набс 116,0 м		
1	431505,31	2331102,87
2	431222,81	2331103,39
3	431273,30	2330693,30
4	431453,30	2330692,97
1	431505,31	2331102,87
Сектор 49 Набс от 116,0 м до 126,0 м		
1	431139,06	2331103,55
2	431222,80	2331103,39
3	431161,22	2331603,51
4	431064,98	2331603,69
1	431139,06	2331103,55
Сектор 50 Набс от 116,0 м до 122,6 м		

1	431222,81	2331103,39
2	431505,31	2331102,87
3	431568,73	2331602,75
4	431161,23	2331603,51
1	431222,81	2331103,39
Сектор 51 Набс от 116,0 м до 126,0 м		
1	431505,31	2331102,87
2	431589,06	2331102,72
3	431664,98	2331602,58
4	431568,74	2331602,75
1	431505,31	2331102,87
Сектор 52 Набс от 126,0 м до 136,0 м		
1	431064,98	2331603,69
2	431161,22	2331603,51
3	431099,64	2332103,62
4	430990,91	2332103,82
1	431064,98	2331603,69
Сектор 53 Набс от 122,6 м до 130,6 м		
1	431161,23	2331603,51
2	431568,73	2331602,75
3	431632,16	2332102,64
4	431099,66	2332103,62
1	431161,23	2331603,51
Сектор 54 Набс от 126,0 м до 136,0 м		
1	431568,74	2331602,75
2	431664,98	2331602,58
3	431740,91	2332102,44
4	431632,17	2332102,64
1	431568,74	2331602,75
Сектор 55 Набс от 136,0 м до 146,0 м		
1	430990,91	2332103,82
2	431099,64	2332103,62
3	431038,06	2332603,74
4	430916,83	2332603,96
1	430990,91	2332103,82
Сектор 56 Набс от 130,6 м до 138,6 м		

1	431099,66	2332103,62
2	431632,16	2332102,64
3	431695,58	2332602,52
4	431038,08	2332603,74
1	431099,66	2332103,62
Сектор 57 Набс от 136,0 м до 146,0 м		
1	431632,17	2332102,64
2	431740,91	2332102,44
3	431816,83	2332602,30
4	431695,60	2332602,52
1	431632,17	2332102,64
Сектор 58 Набс от 146,0 м до 156,0 м		
1	430916,83	2332603,96
2	431038,06	2332603,74
3	430976,48	2333103,85
4	430842,76	2333104,10
1	430916,83	2332603,96
Сектор 59 Набс от 138,6 м до 146,6 м		
1	431038,08	2332603,74
2	431695,58	2332602,52
3	431759,01	2333102,40
4	430976,51	2333103,85
1	431038,08	2332603,74
Сектор 61 Набс от 156,0 м до 166,0 м		
1	430842,76	2333104,10
2	430976,48	2333103,85
3	430914,91	2333603,97
4	430768,68	2333604,24
1	430842,76	2333104,10
Сектор 62 Набс от 146,6 м до 154,6 м		
1	431833,85	2333692,27
2	430903,85	2333693,99
3	430976,51	2333103,85
4	431759,01	2333102,40
1	431833,85	2333692,27
Сектор 63 Набс от 156,0 м до 166,0 м		

1	431759,03	2333102,40
2	431892,76	2333102,16
3	431968,68	2333602,02
4	431822,46	2333602,29
1	431759,03	2333102,40
Сектор 64 Набс от 166,0 м до 176,0 м		
1	430853,32	2334104,08
2	430695,43	2334104,37
3	430768,68	2333604,24
4	430914,91	2333603,97
1	430853,32	2334104,08
Сектор 65 Набс от 154,6 м до 164,0 м		
1	430903,85	2333693,99
2	431833,85	2333692,27
3	431885,86	2334102,17
4	430853,36	2334104,08
1	430903,85	2333693,99
Сектор 66 Набс от 166,0 м до 176,0 м		
1	432043,78	2334101,88
2	431885,89	2334102,17
3	431822,46	2333602,29
4	431968,68	2333602,02
1	432043,78	2334101,88
Сектор 67 Набс от 176,0 м до 188,5 м		
1	430695,43	2334104,37
2	430853,32	2334104,08
3	430791,74	2334604,20
4	430622,18	2334604,51
1	430695,43	2334104,37
Сектор 68 Набс от 164,0 м до 170,6 м		
1	430853,36	2334104,08
2	431885,86	2334102,17
3	431949,28	2334602,06
4	430791,78	2334604,20
1	430853,36	2334104,08
Сектор 69 Набс от 176,0 м до 188,5 м		
1	431885,89	2334102,17

2	432043,78	2334101,88
3	432118,88	2334601,74
4	431949,33	2334602,06
1	431885,89	2334102,17
Сектор 71 Набс от 170,6 м до 178,6 м		
1	430791,78	2334604,20
2	431949,28	2334602,06
3	432012,71	2335101,94
4	430730,21	2335104,31
1	430791,78	2334604,20
Сектор 72 Набс от 188,5 м до 201,0 м		
1	431949,33	2334602,06
2	432118,88	2334601,74
3	432193,98	2335101,60
4	432012,76	2335101,94
1	431949,33	2334602,06
Сектор 73 Набс от 201,0 м до 213,5 м		
1	430548,93	2335104,65
2	430730,15	2335104,31
3	430668,57	2335604,43
4	430475,68	2335604,78
1	430548,93	2335104,65
Сектор 74 Набс от 178,6 м до 186,6 м		
1	430730,21	2335104,31
2	432012,71	2335101,94
3	432076,13	2335601,82
4	430668,63	2335604,43
1	430730,21	2335104,31
Сектор 75 Набс от 201,0 м до 213,5 м		
1	432012,76	2335101,94
2	432193,98	2335101,60
3	432269,08	2335601,47
4	432076,19	2335601,82
1	432012,76	2335101,94
Сектор 76 Набс от 213,5 м до 226,0 м		
1	430475,68	2335604,78
2	430668,57	2335604,43

3	430606,99	2336104,54
4	430402,43	2336104,92
1	430475,68	2335604,78
Сектор 77 Набс от 186,6 м до 194,6 м		
1	430668,63	2335604,43
2	432076,13	2335601,82
3	432139,55	2336101,71
4	430607,06	2336104,54
1	430668,63	2335604,43
Сектор 78 Набс от 213,5 м до 226,0 м		
1	432076,19	2335601,82
2	432269,08	2335601,47
3	432344,18	2336101,33
4	432139,63	2336101,71
1	432076,19	2335601,82
Сектор 79 Набс от 226,8 м до 238,5 м		
1	430402,43	2336104,92
2	430606,99	2336104,54
3	430545,40	2336604,66
4	430329,18	2336605,06
1	430402,43	2336104,92
Сектор 80 Набс от 194,6 м до 202,6 м		
1	430607,06	2336104,54
2	432139,55	2336101,71
3	432202,98	2336601,59
4	430545,48	2336604,66
1	430607,06	2336104,54
Сектор 81 Набс от 226,0 м до 238,5 м		
1	432419,28	2336601,19
2	432203,06	2336601,59
3	432139,63	2336101,71
4	432344,18	2336101,33
1	432419,28	2336601,19
Сектор 82 Набс от 238,5 м до 251,0 м		
1	430329,18	2336605,06
2	430545,40	2336604,66
3	430466,57	2337244,80

4	430235,42	2337245,23
1	430329,18	2336605,06
Сектор 83 Набс от 202,6 м до 210,6 м		
1	432277,82	2337191,45
2	430472,82	2337194,79
3	430545,48	2336604,66
4	432202,98	2336601,59
1	432277,82	2337191,45
Сектор 84 Набс от 238,5 м до 251,0 м		
1	432203,06	2336601,59
2	432419,28	2336601,19
3	432515,41	2337241,01
4	432284,26	2337241,44
1	432203,06	2336601,59
Сектор 85 Набс от 210,6 м до 220,0 м		
1	430472,82	2337194,79
2	432277,82	2337191,45
3	432342,51	2337701,33
4	430410,02	2337704,91
1	430472,82	2337194,79
Сектор 86 Набс от 220,0 м до 228,2 м		
1	432342,51	2337701,33
2	430410,02	2337704,91
3	430376,77	2337974,97
4	430377,19	2338204,97
5	432377,19	2338201,27
6	432376,76	2337971,27
1	432342,51	2337701,33
Сектор 87 Набс от 228,2 м до 236,2 м		
1	432378,11	2338701,27
2	430378,12	2338704,97
3	430377,19	2338204,97
4	432377,19	2338201,27
1	432378,11	2338701,27
Сектор 88 Набс от 236,2 м до 244,2 м		
1	430378,12	2338704,97
2	432378,11	2338701,27

3	432379,04	2339201,27
4	430379,04	2339204,97
1	430378,12	2338704,97
Сектор 89 Набс от 244,2 м до 252,2 м		
1	430379,04	2339204,97
2	432379,04	2339201,27
3	432379,96	2339701,27
4	430379,97	2339704,97
1	430379,04	2339204,97
Сектор 90 Набс от 252,2 м до 260,2 м		
1	430379,97	2339704,97
2	432379,96	2339701,27
3	432380,75	2340128,77
4	430380,76	2340132,47
1	430379,97	2339704,97
Сектор 91 Набс от 260,2 м до 267,0 м		
1	432284,26	2337241,44
2	432515,41	2337241,01
3	433790,87	2345598,67
4	428990,88	2345607,55
5	430235,42	2337245,23
6	430466,57	2337244,80
7	430376,77	2337974,42
8	430380,76	2340132,47
9	432380,75	2340128,77
10	432376,76	2337970,72
1	432284,26	2337241,44
Сектор 92 Набс от 267,0 м до 354,5 м		
1	430390,88	2345603,21
2	432390,87	2345599,51
3	432391,04	2345691,26
4	430391,04	2345694,96
1	430390,88	2345603,21
Сектор 1001 Набс от 116,7 м до 142,9 м		
1	431858,28	2327981,21
2	431691,12	2328374,13
3	431690,27	2327837,67
4	431689,41	2327301,21

5	431688,55	2326764,75
6	431853,97	2325647,88
1	431858,28	2327981,21
Сектор 1002 Набс от 116,3 м до 140,7 м		
1	431858,28	2327981,21
2	431890,75	2330602,16
3	431693,96	2330144,29
4	431693,01	2329554,24
5	431692,07	2328964,17
6	431691,12	2328374,13
1	431858,28	2327981,21
Сектор 1003 Набс от 116,0 м до 140,5 м		
1	431895,41	2333119,62
2	431696,62	2331810,89
3	431695,73	2331255,36
4	431694,85	2330699,82
5	431693,96	2330144,29
6	431890,75	2330602,16
1	431895,41	2333119,62
Сектор 1004 Набс 116,7 м		
1	431691,12	2328374,13
2	431690,27	2327837,67
3	431689,41	2327301,21
4	431688,55	2326764,75
5	431508,29	2327981,86
6	431509,80	2328800,34
1	431691,12	2328374,13
Сектор 1005 Набс 116,3 м		
1	431691,12	2328374,13
2	431509,80	2328800,34
3	431511,50	2329719,78
4	431693,96	2330144,29
5	431693,01	2329554,24
1	431691,12	2328374,13
Сектор 1006 Набс 116,0 м		
1	431513,13	2330602,86
2	431696,62	2331810,89
3	431695,73	2331255,36

4	431694,85	2330699,82
5	431693,96	2330144,29
1	431513,13	2330602,86
Сектор 1007 Набс 116,7 м		
1	431027,52	2328376,80
2	431209,80	2328800,90
3	431208,29	2327982,41
4	431024,96	2326775,45
5	431025,81	2327309,24
6	431026,67	2327843,02
1	431027,52	2328376,80
Сектор 1008 Набс 116,3 м		
1	431211,50	2329720,34
2	431209,80	2328800,90
3	431027,52	2328376,80
4	431028,46	2328966,57
5	431029,41	2329556,36
6	431030,35	2330146,14
1	431211,50	2329720,34
Сектор 1009 Набс 116,0 м		
1	431033,03	2331819,44
2	431213,13	2330603,41
3	431211,50	2329720,34
4	431030,35	2330146,14
5	431031,24	2330703,90
6	431032,14	2331261,67
1	431033,03	2331819,44
Сектор 1010 Набс от 116,7 м до 142,8 м		
1	430858,29	2327983,06
2	430853,97	2325649,73
3	431024,96	2326775,45
4	431025,81	2327309,24
5	431026,67	2327843,02
6	431027,52	2328376,80
1	430858,29	2327983,06
Сектор 1011 Набс от 116,3 м до 140,7 м		
1	430835,51	2330604,11
2	430858,29	2327983,06

3	431027,52	2328376,80
4	431028,46	2328966,57
5	431029,41	2329556,36
6	431030,35	2330146,14
1	430835,51	2330604,11
Сектор 1012 Набс от 116,0 м до 140,6 м		
1	430840,17	2333121,57
2	430835,51	2330604,11
3	431030,35	2330146,14
4	431031,24	2330703,90
5	431032,14	2331261,67
6	431033,03	2331819,44
1	430840,17	2333121,57
Сектор 2001 Набс от 167,0 м до 167,8 м		
1	432139,96	2323716,96
2	432081,41	2324112,25
3	432407,52	2324176,49
4	432903,29	2324343,76
5	433372,99	2324574,30
6	433808,57	2324864,19
7	434202,59	2325208,44
8	434548,30	2325601,19
9	434839,79	2326035,69
10	435072,08	2326504,53
11	435241,18	2326999,68
12	435344,20	2327512,66
13	435379,39	2328034,70
14	435384,02	2330535,70
15	435355,74	2331017,90
16	435269,55	2331493,17
17	435126,70	2331954,59
18	434929,28	2332395,43
19	434680,15	2332809,26
20	434382,97	2333190,04
21	434042,05	2333532,23
22	433662,37	2333830,82
23	433249,46	2334081,47
24	432809,36	2334280,53
25	432348,47	2334425,08
26	432100,67	2334470,97
27	432160,66	2334865,92
28	432444,91	2334813,28

29	432951,89	2334654,27
30	433436,01	2334435,31
31	433890,20	2334159,59
32	434307,85	2333831,14
33	434682,86	2333454,74
34	435009,77	2333035,88
35	435283,80	2332580,67
36	435500,97	2332095,74
37	435658,11	2331588,18
38	435752,91	2331065,38
39	435784,01	2330534,96
40	435779,39	2328033,96
41	435740,68	2327459,72
42	435627,36	2326895,44
43	435441,35	2326350,78
44	435185,83	2325835,05
45	434865,19	2325357,10
46	434484,91	2324925,08
47	434051,49	2324546,40
48	433572,35	2324227,52
49	433055,68	2323973,92
50	432510,34	2323789,93
51	432139,96	2323716,96
1	432139,96	2323716,96
Сектор 2002		
Набс от 167,0 м до 187,0 м		
1	433208,07	2323604,09
2	433771,70	2323880,74
3	434294,40	2324228,60
4	434767,23	2324641,71
5	435182,08	2325113,01
6	435531,87	2325634,41
7	435810,61	2326197,02
8	436013,53	2326791,19
9	436137,16	2327406,77
10	436179,39	2328033,22
11	436184,01	2330534,22
12	436150,09	2331112,86
13	436046,66	2331683,19
14	435875,24	2332236,89
15	435638,33	2332765,90
16	435339,38	2333262,49
17	434982,75	2333719,43
18	434573,65	2334130,05

19	434118,03	2334488,37
20	433622,55	2334789,15
21	433094,42	2335028,02
22	432541,36	2335201,48
23	432220,65	2335260,87
24	432160,66	2334865,92
25	432444,91	2334813,28
26	432951,89	2334654,27
27	433436,01	2334435,31
28	433890,20	2334159,59
29	434307,85	2333831,14
30	434682,86	2333454,74
31	435009,77	2333035,88
32	435283,80	2332580,67
33	435500,97	2332095,74
34	435658,11	2331588,18
35	435752,91	2331065,38
36	435784,01	2330534,96
37	435779,39	2328033,96
38	435740,68	2327459,72
39	435627,36	2326895,44
40	435441,35	2326350,78
41	435185,83	2325835,05
42	434865,19	2325357,10
43	434484,91	2324925,08
44	434051,49	2324546,40
45	433572,35	2324227,52
46	433055,68	2323973,92
47	432510,34	2323789,93
48	432139,96	2323716,96
49	432198,50	2323321,68
50	432613,15	2323403,36
51	433208,07	2323604,09
1	433208,07	2323604,09
Сектор 2003		
Набс от 187,0 м до 207,0 м		
1	432257,05	2322926,40
2	432715,96	2323016,80
3	433360,46	2323234,25
4	433971,06	2323533,96
5	434537,32	2323910,81
6	435049,54	2324358,35
7	435498,97	2324868,91
8	435877,91	2325433,77

9	436179,88	2326043,26
10	436399,71	2326686,95
11	436533,65	2327353,83
12	436579,39	2328032,48
13	436584,01	2330533,48
14	436547,26	2331160,34
15	436435,21	2331778,20
16	436249,51	2332378,04
17	435992,86	2332951,13
18	435668,99	2333489,11
19	435282,65	2333984,13
20	434839,45	2334428,97
21	434345,87	2334817,14
22	433809,09	2335142,99
23	433236,96	2335401,76
24	432637,80	2335589,68
25	432280,64	2335655,82
26	432220,65	2335260,87
27	432541,36	2335201,48
28	433094,42	2335028,02
29	433622,55	2334789,15
30	434118,03	2334488,37
31	434573,65	2334130,05
32	434982,75	2333719,43
33	435339,38	2333262,49
34	435638,33	2332765,90
35	435875,24	2332236,89
36	436046,66	2331683,19
37	436150,09	2331112,86
38	436184,01	2330534,22
39	436179,39	2328033,22
40	436137,16	2327406,77
41	436013,53	2326791,19
42	435810,61	2326197,02
43	435531,87	2325634,41
44	435182,08	2325113,01
45	434767,23	2324641,71
46	434294,40	2324228,60
47	433771,70	2323880,74
48	433208,07	2323604,09
49	432613,15	2323403,36
50	432198,50	2323321,68
51	432257,05	2322926,40
1	432257,05	2322926,40

Сектор 2004		
Набс от 207,0 м до 227,0 м		
1	433512,85	2322864,42
2	434170,42	2323187,19
3	434780,24	2323593,02
4	435331,86	2324074,98
5	435815,86	2324624,82
6	436223,95	2325233,13
7	436549,15	2325889,51
8	436785,89	2326582,71
9	436930,13	2327300,88
10	436979,39	2328031,74
11	436984,01	2330532,74
12	436944,43	2331207,82
13	436823,77	2331873,20
14	436623,78	2332519,19
15	436347,38	2333136,37
16	435998,61	2333715,73
17	435582,54	2334248,82
18	435105,26	2334727,88
19	434573,70	2335145,91
20	433995,64	2335496,83
21	433379,49	2335775,50
22	432734,24	2335977,88
23	432340,63	2336050,77
24	432280,64	2335655,82
25	432637,80	2335589,68
26	433236,96	2335401,76
27	433809,09	2335142,99
28	434345,87	2334817,14
29	434839,45	2334428,97
30	435282,65	2333984,13
31	435668,99	2333489,11
32	435992,86	2332951,13
33	436249,51	2332378,04
34	436435,21	2331778,20
35	436547,26	2331160,34
36	436584,01	2330533,48
37	436579,39	2328032,48
38	436533,65	2327353,83
39	436399,71	2326686,95
40	436179,88	2326043,26
41	435877,91	2325433,77
42	435498,97	2324868,91

43	435049,54	2324358,35
44	434537,32	2323910,81
45	433971,06	2323533,96
46	433360,46	2323234,25
47	432715,96	2323016,80
48	432257,05	2322926,40
49	432315,59	2322531,12
50	432818,78	2322630,24
51	433512,85	2322864,42
1	433512,85	2322864,42
Сектор 2005		
Набс от 227,0 м до 247,0 м		
1	432315,59	2322531,12
2	432818,78	2322630,24
3	433512,85	2322864,42
4	434170,42	2323187,19
5	434780,24	2323593,02
6	435331,86	2324074,98
7	435815,86	2324624,82
8	436223,95	2325233,13
9	436549,15	2325889,51
10	436785,89	2326582,71
11	436930,13	2327300,88
12	436979,39	2328031,74
13	436984,01	2330532,74
14	436944,43	2331207,82
15	436823,77	2331873,20
16	436623,78	2332519,19
17	436347,38	2333136,37
18	435998,61	2333715,73
19	435582,54	2334248,82
20	435105,26	2334727,88
21	434573,70	2335145,91
22	433995,64	2335496,83
23	433379,49	2335775,50
24	432734,24	2335977,88
25	432340,63	2336050,77
26	432400,62	2336445,72
27	432830,69	2336366,08
28	433522,02	2336149,25
29	434182,18	2335850,66
30	434801,54	2335474,68
31	435371,06	2335026,79
32	435882,44	2334513,52

33	436328,22	2333942,34
34	436701,91	2333321,60
35	436998,05	2332660,34
36	437212,32	2331968,21
37	437341,60	2331255,30
38	437384,01	2330532,00
39	437379,39	2328031,00
40	437326,61	2327247,94
41	437172,07	2326478,47
42	436918,42	2325735,75
43	436569,99	2325032,49
44	436132,75	2324380,73
45	435614,18	2323791,62
46	435023,15	2323275,23
47	434369,78	2322840,41
48	433665,24	2322494,58
49	432921,59	2322243,68
50	432374,14	2322135,84
51	432315,59	2322531,12
1	432315,59	2322531,12
Сектор 2006		
Набс от 167,0 м до 167,8 м		
1	427437,61	2326004,60
2	427711,65	2325549,39
3	428038,56	2325130,53
4	428413,57	2324754,13
5	428831,22	2324425,68
6	429285,41	2324149,96
7	429769,53	2323931,00
8	430276,51	2323771,99
9	430560,76	2323719,35
10	430620,75	2324114,30
11	430372,95	2324160,19
12	429912,06	2324304,74
13	429471,96	2324503,80
14	429059,05	2324754,45
15	428679,37	2325053,04
16	428338,45	2325395,23
17	428041,26	2325776,01
18	427792,14	2326189,84
19	427594,71	2326630,68
20	427451,87	2327092,10
21	427365,68	2327567,37
22	427337,40	2328049,57

23	427342,03	2330550,57
24	427377,22	2331072,61
25	427480,24	2331585,59
26	427649,34	2332080,74
27	427881,63	2332549,58
28	428173,12	2332984,08
29	428518,83	2333376,83
30	428912,85	2333721,08
31	429348,43	2334010,97
32	429818,13	2334241,51
33	430313,89	2334408,78
34	430640,01	2334473,02
35	430581,46	2334868,31
36	430211,08	2334795,34
37	429665,74	2334611,35
38	429149,07	2334357,75
39	428669,93	2334038,87
40	428236,51	2333660,19
41	427856,23	2333228,17
42	427535,59	2332750,22
43	427280,07	2332234,49
44	427094,06	2331689,83
45	426980,73	2331125,55
46	426942,03	2330551,31
47	426937,40	2328050,31
48	426968,50	2327519,89
49	427063,31	2326997,09
50	427220,45	2326489,53
1	427437,61	2326004,60
Сектор 2007		
Набс от 167,0 м до 187,0 м		
1	430522,92	2335263,59
2	430108,27	2335181,91
3	429513,35	2334981,18
4	428949,72	2334704,53
5	428427,02	2334356,67
6	427954,19	2333943,56
7	427539,34	2333472,26
8	427189,55	2332950,86
9	426910,81	2332388,25
10	426707,88	2331794,08
11	426584,25	2331178,50
12	426542,03	2330552,05
13	426537,40	2328051,05

14	426571,33	2327472,41
15	426674,76	2326902,08
16	426846,18	2326348,38
17	427083,09	2325819,37
18	427382,04	2325322,78
19	427738,66	2324865,84
20	428147,77	2324455,22
21	428603,38	2324096,90
22	429098,87	2323796,12
23	429627,00	2323557,25
24	430180,06	2323383,79
25	430500,77	2323324,40
26	430560,76	2323719,35
27	430276,51	2323771,99
28	429769,53	2323931,00
29	429285,41	2324149,96
30	428831,22	2324425,68
31	428413,57	2324754,13
32	428038,56	2325130,53
33	427711,65	2325549,39
34	427437,61	2326004,60
35	427220,45	2326489,53
36	427063,31	2326997,09
37	426968,50	2327519,89
38	426937,40	2328050,31
39	426942,03	2330551,31
40	426980,73	2331125,55
41	427094,06	2331689,83
42	427280,07	2332234,49
43	427535,59	2332750,22
44	427856,23	2333228,17
45	428236,51	2333660,19
46	428669,93	2334038,87
47	429149,07	2334357,75
48	429665,74	2334611,35
49	430211,08	2334795,34
50	430581,46	2334868,31
1	430522,92	2335263,59
Сектор 2008		
Набс от 187,0 м до 207,0 м		
1	429360,96	2335351,02
2	428750,36	2335051,30
3	428184,10	2334674,46
4	427671,87	2334226,92

5	427222,45	2333716,36
6	426843,51	2333151,50
7	426541,54	2332542,01
8	426321,71	2331898,32
9	426187,77	2331231,44
10	426142,03	2330552,79
11	426137,41	2328051,79
12	426174,16	2327424,93
13	426286,21	2326807,07
14	426471,91	2326207,23
15	426728,56	2325634,14
16	427052,42	2325096,16
17	427438,77	2324601,14
18	427881,97	2324156,30
19	428375,55	2323768,13
20	428912,32	2323442,28
21	429484,46	2323183,51
22	430083,62	2322995,59
23	430440,78	2322929,45
24	430500,77	2323324,40
25	430180,06	2323383,79
26	429627,00	2323557,25
27	429098,87	2323796,12
28	428603,38	2324096,90
29	428147,77	2324455,22
30	427738,66	2324865,84
31	427382,04	2325322,78
32	427083,09	2325819,37
33	426846,18	2326348,38
34	426674,76	2326902,08
35	426571,33	2327472,41
36	426537,40	2328051,05
37	426542,03	2330552,05
38	426584,25	2331178,50
39	426707,88	2331794,08
40	426910,81	2332388,25
41	427189,55	2332950,86
42	427539,34	2333472,26
43	427954,19	2333943,56
44	428427,02	2334356,67
45	428949,72	2334704,53
46	429513,35	2334981,18
47	430108,27	2335181,91
48	430522,92	2335263,59

49	430464,37	2335658,87
50	430005,46	2335568,47
1	429360,96	2335351,02
Сектор 2009 Набс от 207,0 м до 227,0 м		
1	430405,83	2336054,15
2	429902,64	2335955,03
3	429208,57	2335720,85
4	428551,00	2335398,08
5	427941,18	2334992,25
6	427389,56	2334510,29
7	426905,56	2333960,45
8	426497,47	2333352,14
9	426172,27	2332695,76
10	425935,53	2332002,56
11	425791,29	2331284,39
12	425742,03	2330553,53
13	425737,41	2328052,53
14	425776,99	2327377,45
15	425897,65	2326712,07
16	426097,64	2326066,08
17	426374,04	2325448,90
18	426722,81	2324869,54
19	427138,88	2324336,45
20	427616,16	2323857,39
21	428147,72	2323439,36
22	428725,78	2323088,44
23	429341,93	2322809,77
24	429987,17	2322607,39
25	430380,79	2322534,50
26	430440,78	2322929,45
27	430083,62	2322995,59
28	429484,46	2323183,51
29	428912,32	2323442,28
30	428375,55	2323768,13
31	427881,97	2324156,30
32	427438,77	2324601,14
33	427052,42	2325096,16
34	426728,56	2325634,14
35	426471,91	2326207,23
36	426286,21	2326807,07
37	426174,16	2327424,93
38	426137,41	2328051,79
39	426142,03	2330552,79

40	426187,77	2331231,44
41	426321,71	2331898,32
42	426541,54	2332542,01
43	426843,51	2333151,50
44	427222,45	2333716,36
45	427671,87	2334226,92
46	428184,10	2334674,46
47	428750,36	2335051,30
48	429360,96	2335351,02
49	430005,46	2335568,47
50	430464,37	2335658,87
1	430405,83	2336054,15
Сектор 2010		
Набс от 227,0 м до 247,0 м		
1	430380,79	2322534,50
2	429987,17	2322607,39
3	429341,93	2322809,77
4	428725,78	2323088,44
5	428147,72	2323439,36
6	427616,16	2323857,39
7	427138,88	2324336,45
8	426722,81	2324869,54
9	426374,04	2325448,90
10	426097,64	2326066,08
11	425897,65	2326712,07
12	425776,99	2327377,45
13	425737,41	2328052,53
14	425742,03	2330553,53
15	425791,29	2331284,39
16	425935,53	2332002,56
17	426172,27	2332695,76
18	426497,47	2333352,14
19	426905,56	2333960,45
20	427389,56	2334510,29
21	427941,18	2334992,25
22	428551,00	2335398,08
23	429208,57	2335720,85
24	429902,64	2335955,03
25	430405,83	2336054,15
26	430347,28	2336449,43
27	429799,83	2336341,59
28	429056,18	2336090,69
29	428351,64	2335744,86
30	427698,26	2335310,04

31	427107,24	2334793,65
32	426588,67	2334204,54
33	426151,43	2333552,78
34	425803,00	2332849,52
35	425549,35	2332106,80
36	425394,81	2331337,33
37	425342,03	2330554,27
38	425337,41	2328053,27
39	425379,82	2327329,97
40	425509,10	2326617,06
41	425723,37	2325924,93
42	426019,51	2325263,67
43	426393,20	2324642,93
44	426838,98	2324071,75
45	427350,36	2323558,48
46	427919,88	2323110,59
47	428539,24	2322734,61
48	429199,39	2322436,02
49	429890,73	2322219,19
50	430320,80	2322139,55
1	430380,79	2322534,50
Сектор 3001 Набс 167,8 м		
1	431853,97	2325647,88
2	432082,57	2324104,39
3	432219,36	2324131,28
4	432355,12	2324162,93
5	432489,70	2324199,28
6	432622,93	2324240,31
7	432754,65	2324285,95
8	432884,70	2324336,15
9	433012,92	2324390,85
10	433139,16	2324449,99
11	433263,26	2324513,49
12	433385,07	2324581,28
13	433504,45	2324653,27
14	433621,25	2324729,38
15	433735,32	2324809,51
16	433846,53	2324893,57
17	433954,74	2324981,45
18	434059,83	2325073,04
19	434161,66	2325168,25
20	434260,11	2325266,94
21	434355,06	2325369,01

22	434446,40	2325474,32
23	434534,01	2325582,75
24	434617,80	2325694,17
25	434697,64	2325808,44
26	434773,46	2325925,42
27	434845,16	2326044,97
28	434912,64	2326166,95
29	434975,84	2326291,21
30	435034,67	2326417,59
31	435089,05	2326545,95
32	435138,94	2326676,12
33	435184,25	2326807,95
34	435224,94	2326941,28
35	435260,97	2327075,95
36	435292,28	2327211,80
37	435318,83	2327348,65
38	435340,61	2327486,34
39	435357,57	2327624,71
40	435369,69	2327763,58
41	435376,98	2327902,79
42	435379,40	2328042,18
43	435384,02	2330543,17
44	435381,60	2330682,18
45	435374,36	2330821,02
46	435362,29	2330959,53
47	435345,41	2331097,53
48	435323,75	2331234,86
49	435297,33	2331371,35
50	435266,18	2331506,85
51	435230,35	2331641,18
52	435189,86	2331774,19
53	435144,78	2331905,70
54	435095,15	2332035,57
55	435041,05	2332163,64
56	434982,52	2332289,75
57	434919,65	2332413,75
58	434852,50	2332535,49
59	434781,17	2332654,83
60	434705,73	2332771,61
61	434626,27	2332885,70
62	434542,91	2332996,96
63	434455,72	2333105,26
64	434364,82	2333210,46
65	434270,33	2333312,43

66	434172,34	2333411,07
67	434070,99	2333506,23
68	433966,39	2333597,82
69	433858,67	2333685,72
70	433747,97	2333769,82
71	433634,40	2333850,02
72	433518,12	2333926,23
73	433399,26	2333998,35
74	433277,97	2334066,30
75	433154,38	2334129,99
76	433028,66	2334189,35
77	432900,95	2334244,30
78	432771,41	2334294,78
79	432640,19	2334340,73
80	432507,46	2334382,09
81	432373,37	2334418,81
82	432238,08	2334450,85
83	432101,76	2334478,17
84	431867,45	2332935,54
1	431853,97	2325647,88
Сектор 3002 Набс 167,8 м		
1	430619,66	2324107,10
2	430853,97	2325649,73
3	430867,45	2332937,39
4	430638,84	2334480,88
5	430502,24	2334454,02
6	430366,66	2334422,43
7	430232,26	2334386,14
8	430099,20	2334345,20
9	429967,64	2334299,64
10	429837,75	2334249,54
11	429709,69	2334194,95
12	429583,60	2334135,94
13	429459,64	2334072,57
14	429337,96	2334004,93
15	429218,71	2333933,09
16	429102,03	2333857,15
17	428988,07	2333777,19
18	428876,95	2333693,32
19	428768,82	2333605,63
20	428663,81	2333514,23
21	428562,04	2333419,23
22	428463,64	2333320,75

23	428368,73	2333218,90
24	428277,42	2333113,82
25	428189,82	2333005,61
26	428106,04	2332894,43
27	428026,18	2332780,40
28	427950,33	2332663,66
29	427878,60	2332544,34
30	427811,06	2332422,61
31	427747,79	2332298,60
32	427688,88	2332172,46
33	427634,40	2332044,35
34	427584,41	2331914,42
35	427538,96	2331782,83
36	427498,13	2331649,73
37	427461,95	2331515,30
38	427430,47	2331379,69
39	427403,73	2331243,07
40	427381,76	2331105,59
41	427364,59	2330967,44
42	427352,23	2330828,77
43	427344,71	2330689,76
44	427342,03	2330550,57
45	427337,40	2328042,18
46	427339,81	2327903,17
47	427347,06	2327764,32
48	427359,13	2327625,82
49	427376,00	2327487,81
50	427397,66	2327350,48
51	427424,07	2327213,98
52	427455,22	2327078,48
53	427491,06	2326944,15
54	427531,54	2326811,14
55	427576,62	2326679,62
56	427626,24	2326549,75
57	427680,35	2326421,68
58	427738,88	2326295,56
59	427801,75	2326171,56
60	427868,89	2326049,82
61	427940,23	2325930,48
62	428015,67	2325813,70
63	428095,12	2325699,60
64	428178,49	2325588,34
65	428265,67	2325480,04
66	428356,57	2325374,84

67	428451,07	2325272,86
68	428549,05	2325174,23
69	428650,41	2325079,06
70	428755,00	2324987,47
71	428862,72	2324899,57
72	428973,43	2324815,46
73	429087,00	2324735,26
74	429203,28	2324659,05
75	429322,14	2324586,93
76	429443,44	2324518,98
77	429567,02	2324455,29
78	429692,75	2324395,93
79	429820,46	2324340,97
80	429950,00	2324290,49
81	430081,22	2324244,54
82	430213,95	2324203,18
83	430348,05	2324166,46
84	430483,34	2324134,42
1	430619,66	2324107,10
Сектор 3003 Набс 267,8 м		
1	432375,68	2322125,39
2	433513,17	2314445,37
3	434027,70	2314529,13
4	434539,01	2314630,72
5	435046,49	2314750,02
6	435549,51	2314886,87
7	436047,47	2315041,13
8	436539,77	2315212,59
9	437025,82	2315401,06
10	437505,02	2315606,30
11	437976,81	2315828,07
12	438440,60	2316066,10
13	438895,84	2316320,10
14	439341,98	2316589,77
15	439778,48	2316874,78
16	440204,81	2317174,78
17	440620,46	2317489,42
18	441024,92	2317818,30
19	441417,72	2318161,05
20	441798,36	2318517,24
21	442166,40	2318886,44
22	442521,39	2319268,20
23	442862,90	2319662,07

24	443190,51	2320067,57
25	443503,84	2320484,21
26	443802,50	2320911,48
27	444086,13	2321348,88
28	444354,39	2321795,86
29	444606,96	2322251,90
30	444843,53	2322716,44
31	445063,81	2323188,92
32	445267,54	2323668,76
33	445454,48	2324155,40
34	445624,39	2324648,24
35	445777,08	2325146,69
36	445912,35	2325650,14
37	446030,05	2326157,98
38	446130,03	2326669,61
39	446212,17	2327184,41
40	446276,37	2327701,75
41	446322,55	2328221,00
42	446350,67	2328741,55
43	446360,68	2329262,76
44	446352,57	2329784,01
45	446326,36	2330304,65
46	446282,07	2330824,08
47	446219,75	2331341,64
48	446139,49	2331856,74
49	446041,38	2332368,73
50	445925,54	2332877,00
51	445792,10	2333380,94
52	445641,24	2333879,94
53	445473,13	2334373,40
54	445287,97	2334860,71
55	445085,99	2335341,30
56	444867,43	2335814,58
57	444632,56	2336279,98
58	444381,66	2336736,93
59	444115,03	2337184,90
60	443832,99	2337623,32
61	443535,90	2338051,68
62	443224,09	2338469,46
63	442897,96	2338876,15
64	442557,89	2339271,27
65	442204,30	2339654,33
66	441837,61	2340024,87
67	441458,27	2340382,44

68	441066,73	2340726,62
69	440663,46	2341056,98
70	440248,97	2341373,13
71	439823,73	2341674,69
72	439388,28	2341961,29
73	438943,12	2342232,58
74	438488,81	2342488,24
75	438025,89	2342727,96
76	437554,92	2342951,45
77	437076,47	2343158,44
78	436591,12	2343348,68
79	436099,44	2343521,94
80	435602,05	2343678,01
81	435099,53	2343816,70
82	434592,49	2343937,85
83	434081,55	2344041,30
84	433567,33	2344126,94
85	432402,19	2336456,07
86	432603,50	2336417,86
87	432803,39	2336372,79
88	433001,63	2336320,93
89	433197,97	2336262,32
90	433392,21	2336197,05
91	433584,10	2336125,18
92	433773,42	2336046,80
93	433959,96	2335962,00
94	434143,49	2335870,88
95	434323,81	2335773,55
96	434500,69	2335670,12
97	434673,95	2335560,70
98	434843,36	2335445,44
99	435008,74	2335324,46
100	435169,89	2335197,90
101	435326,63	2335065,91
102	435478,77	2334928,65
103	435626,13	2334786,27
104	435768,54	2334638,94
105	435905,85	2334486,84
106	436037,87	2334330,13
107	436164,47	2334169,01
108	436285,50	2334003,67
109	436400,80	2333834,28
110	436510,26	2333661,06
111	436613,74	2333484,20

112	436711,12	2333303,91
113	436802,28	2333120,40
114	436887,13	2332933,88
115	436965,55	2332744,57
116	437037,47	2332552,70
117	437102,79	2332358,49
118	437161,45	2332162,15
119	437213,36	2331963,93
120	437258,48	2331764,05
121	437296,75	2331562,75
122	437328,12	2331360,26
123	437352,55	2331156,81
124	437370,03	2330952,65
125	437380,52	2330748,01
126	437384,02	2330543,13
127	437379,39	2328031,00
128	437375,50	2327825,86
129	437364,60	2327620,97
130	437346,70	2327416,57
131	437321,82	2327212,91
132	437290,00	2327010,21
133	437251,26	2326808,72
134	437205,66	2326608,67
135	437153,24	2326410,30
136	437094,07	2326213,84
137	437028,22	2326019,52
138	436955,76	2325827,56
139	436876,78	2325638,19
140	436791,37	2325451,63
141	436699,63	2325268,10
142	436601,68	2325087,82
143	436497,61	2324910,98
144	436387,56	2324737,82
145	436271,66	2324568,51
146	436150,03	2324403,27
147	436022,82	2324242,28
148	435890,18	2324085,74
149	435752,27	2323933,82
150	435609,25	2323786,71
151	435461,28	2323644,57
152	435308,53	2323507,57
153	435151,19	2323375,88
154	434989,44	2323249,65
155	434823,47	2323129,02

156	434653,47	2323014,13
157	434479,64	2322905,13
158	434302,19	2322802,13
159	434121,32	2322705,26
160	433937,24	2322614,63
161	433750,17	2322530,34
162	433560,33	2322452,51
163	433367,93	2322381,20
164	433173,22	2322316,52
165	432976,40	2322258,54
166	432777,72	2322207,32
167	432577,40	2322162,92
Сектор 3004 Набс 267,8 м		
1	430319,23	2322129,20
2	429153,35	2314453,44
3	428639,13	2314539,10
4	428128,19	2314642,58
5	427621,16	2314763,75
6	427118,65	2314902,47
7	426621,26	2315058,56
8	426129,60	2315231,84
9	425644,25	2315422,11
10	425165,81	2315629,12
11	424694,85	2315852,63
12	424231,94	2316092,38
13	423777,65	2316348,06
14	423332,51	2316619,38
15	422897,07	2316906,00
16	422471,85	2317207,58
17	422057,36	2317523,75
18	421654,12	2317854,13
19	421262,59	2318198,33
20	420883,27	2318555,92
21	420516,60	2318926,48
22	420163,03	2319309,56
23	419822,98	2319704,69
24	419496,86	2320111,39
25	419185,08	2320529,19
26	418888,00	2320957,56
27	418605,99	2321396,00
28	418339,39	2321843,98
29	418088,51	2322300,95
30	417853,66	2322766,36

31	417635,12	2323239,65
32	417433,17	2323720,25
33	417248,03	2324207,57
34	417079,94	2324701,04
35	416929,10	2325200,04
36	416795,69	2325703,99
37	416679,88	2326212,27
38	416581,79	2326724,26
39	416501,56	2327239,36
40	416439,27	2327756,93
41	416395,00	2328276,36
42	416368,81	2328797,01
43	416360,73	2329318,25
44	416370,77	2329839,46
45	416398,91	2330360,01
46	416445,12	2330879,26
47	416509,35	2331396,60
48	416591,51	2331911,39
49	416691,52	2332423,01
50	416809,24	2332930,85
51	416944,54	2333434,30
52	417097,25	2333932,73
53	417267,18	2334425,56
54	417454,14	2334912,19
55	417657,90	2335392,03
56	417878,21	2335864,50
57	418114,80	2336329,02
58	418367,39	2336785,05
59	418635,67	2337232,02
60	418919,33	2337669,40
61	419218,01	2338096,66
62	419531,35	2338513,28
63	419858,99	2338918,77
64	420200,52	2339312,62
65	420555,52	2339694,37
66	420923,58	2340063,55
67	421304,24	2340419,72
68	421697,05	2340762,44
69	422101,54	2341091,31
70	422517,20	2341405,93
71	422943,55	2341705,91
72	423380,06	2341990,90
73	423826,21	2342260,54
74	424281,47	2342514,52

75	424745,27	2342752,53
76	425217,06	2342974,27
77	425696,28	2343179,49
78	426182,33	2343367,94
79	426674,64	2343539,37
80	427172,61	2343693,60
81	427675,64	2343830,43
82	428183,12	2343949,70
83	428694,44	2344051,27
84	429208,98	2344135,00
85	430345,74	2336459,88
86	430143,75	2336422,30
87	429943,17	2336377,83
88	429744,23	2336326,51
89	429547,16	2336268,42
90	429352,20	2336203,61
91	429159,57	2336132,17
92	428969,50	2336054,17
93	428782,22	2335969,72
94	428597,93	2335878,89
95	428416,86	2335781,82
96	428239,22	2335678,60
97	428065,22	2335569,36
98	427895,06	2335454,22
99	427728,94	2335333,33
100	427567,06	2335206,82
101	427409,60	2335074,85
102	427256,76	2334937,56
103	427108,70	2334795,11
104	426965,61	2334647,69
105	426827,65	2334495,45
106	426694,99	2334338,57
107	426567,77	2334177,25
108	426446,15	2334011,66
109	426330,27	2333842,01
110	426220,26	2333668,49
111	426116,27	2333491,31
112	426018,39	2333310,66
113	425926,76	2333126,78
114	425841,48	2332939,86
115	425762,65	2332750,14
116	425690,36	2332557,82
117	425624,70	2332363,15
118	425565,74	2332166,34

119	425513,56	2331967,63
120	425468,21	2331767,24
121	425429,74	2331565,43
122	425398,21	2331362,41
123	425373,64	2331158,43
124	425356,08	2330953,73
125	425345,53	2330748,55
126	425342,01	2330543,13
127	425337,40	2328042,14
128	425340,90	2327837,26
129	425351,39	2327632,62
130	425368,87	2327428,46
131	425393,30	2327225,01
132	425424,67	2327022,52
133	425462,94	2326821,22
134	425508,05	2326621,34
135	425559,97	2326423,12
136	425618,62	2326226,78
137	425683,95	2326032,57
138	425755,87	2325840,70
139	425834,29	2325651,39
140	425919,14	2325464,87
141	426010,30	2325281,36
142	426107,68	2325101,07
143	426211,16	2324924,21
144	426320,62	2324750,99
145	426435,92	2324581,60
146	426556,95	2324416,26
147	426683,55	2324255,14
148	426815,57	2324098,43
149	426952,87	2323946,33
150	427095,29	2323799,00
151	427242,65	2323656,62
152	427394,79	2323519,36
153	427551,53	2323387,37
154	427712,68	2323260,81
155	427878,06	2323139,83
156	428047,47	2323024,57
157	428220,72	2322915,15
158	428397,61	2322811,72
159	428577,93	2322714,39
160	428761,46	2322623,27
161	428948,00	2322538,47
162	429137,32	2322460,09

163	429329,21	2322388,22
164	429523,44	2322322,95
165	429719,79	2322264,34
166	429918,03	2322212,48
167	430117,92	2322167,41
1	430319,23	2322129,20

7.7. Графическое изображение границ секторов третьей подзоны приаэродромной территории аэродрома гражданской авиации Оренбург приведено на схеме 4.1.

Схема 4.1



УСЛОВНЫЕ ОБОЗНАЧЕНИЯ:

1 – Номер отдельного сектора

8. Описание границ четвертой подзоны:

8.1. Четвертая подзона приаэродромной территории аэродрома гражданской авиации Оренбург выделяется по границам зон действия средств радиотехнического обеспечения полетов воздушных судов и авиационной электросвязи (далее – РТОП и АС), обозначенным в аэронавигационном паспорте аэродрома гражданской авиации Оренбург.

Граница четвертой подзоны приаэродромной территории аэродрома гражданской авиации Оренбург определена путем совмещения границ зон ограничения размещения объектов, создающих помехи в работе наземных объектов средств и систем обслуживания воздушного движения, навигации, посадки и связи, предназначенных для организации воздушного движения. Контур четвертой подзоны выделен по максимально удаленным от средств РТОП и АС границам зон ограничений.

В составе четвертой подзоны определены высотные ограничения для окружающей застройки. В границах выделенных участков наклонных поверхностей ограничения застройки указаны высоты от минимальной к максимальной отметке по их границам в направлении от места установки средств РТОП и АС.

8.2. Перечень координат характерных точек границ четвертой подзоны приаэродромной территории аэродрома гражданской авиации Оренбург приведен в таблице 5.1.

Таблица 5.1

Обозначение характерных точек границ	Координаты МСК-56 зона 2	
	X	Y
1	418517,91	2345641,00
2	444481,36	2345442,65
3	441232,42	2340874,19
4	441235,98	2340863,95
5	441503,93	2340645,35
6	442188,80	2340011,77
7	442832,96	2339336,83
8	443433,91	2338623,15
9	443989,34	2337873,49

Обозначение характерных точек границ	Координаты МСК-56 зона 2	
	X	Y
10	444497,08	2337090,75
11	444955,17	2336277,96
12	445361,85	2335438,26
13	445715,54	2334574,90
14	446014,87	2333691,23
15	446258,68	2332790,65
16	446446,03	2331876,66
17	446576,20	2330952,79
18	446648,68	2330022,61
19	446663,19	2329089,73
20	446619,67	2328157,75
21	446518,30	2327230,28
22	446359,46	2326310,90
23	446143,78	2325403,18
24	445872,07	2324510,62
25	445545,41	2323636,68
26	445165,04	2322784,74
27	444732,44	2321958,10
28	444249,29	2321159,94
29	443717,45	2320393,37
30	443138,99	2319661,35
31	442516,13	2318966,71
32	441851,29	2318312,13
33	441147,05	2317700,15
34	440873,92	2317491,13
35	444001,34	2312945,96
36	418504,48	2313140,75
37	421914,51	2317933,42
38	421478,71	2318312,13
39	420813,87	2318966,71
40	420191,01	2319661,35
41	419612,55	2320393,37
42	419080,71	2321159,94
43	418597,56	2321958,10
44	418164,96	2322784,74
45	417784,59	2323636,68
46	417457,93	2324510,62
47	417186,22	2325403,18
48	416970,54	2326310,90
49	416811,70	2327230,28
50	416710,33	2328157,75

Обозначение характерных точек границ	Координаты МСК-56 зона 2	
	X	Y
51	416666,81	2329089,73
52	416681,32	2330022,61
53	416753,80	2330952,79
54	416883,97	2331876,66
55	417071,32	2332790,65
56	417315,13	2333691,23
57	417614,46	2334574,90
58	417968,15	2335438,26
59	418374,83	2336277,96
60	418832,93	2337090,75
61	419340,67	2337873,49
62	419896,09	2338623,15
63	420497,04	2339336,83
64	421141,20	2340011,77
65	421826,07	2340645,35
66	421908,42	2340712,53
67	421909,17	2340715,51
1	418517,91	2345641,00

8.3. Муниципальные образования, в границах территорий которых полностью или частично расположена четвертая подзона приаэродромной территории аэродрома гражданской авиации Оренбург: город Оренбург, Оренбургский район, Сакмарский район, Саракташский район.

8.4. Перечень кадастровых кварталов, в границах территорий которых полностью или частично расположена четвертая подзона приаэродромной территории аэродрома гражданской авиации Оренбург, представлен в таблице 5.2.

Таблица 5.2

№ п/п	Номера кадастровых кварталов					
	1	2	3	4	5	6
1	56:00:0000000	56:44:0422007	56:44:0348002	56:44:0309003	56:44:0209012	56:21:2313004
2	56:21:0301004	56:44:0423005	56:44:0349005	56:44:0309008	56:44:0209017	56:21:2503001
3	56:21:0302002	56:44:0424003	56:44:0349010	56:44:0310003	56:44:0209022	56:21:2515001
4	56:21:0304002	56:44:0424008	56:44:0351002	56:44:0311004	56:44:0210005	56:21:2519005
5	56:21:0305004	56:44:0425003	56:44:0352004	56:44:0312004	56:44:0210010	56:21:2519010
6	56:21:0305006	56:44:0425008	56:44:0352009	56:44:0313001	56:44:0211004	56:21:2519015
7	56:21:0306005	56:44:0426001	56:44:0353003	56:44:0315001	56:44:0211009	56:21:2521001
8	56:21:0903003	56:44:0427004	56:44:0353008	56:44:0316005	56:44:0211014	56:21:2523005
9	56:21:1002001	56:44:0428004	56:44:0354003	56:44:0317001	56:44:0212001	56:21:2524003
10	56:21:1004004	56:44:0428009	56:44:0354008	56:44:0317006	56:44:0212006	56:21:2524007

№ п/п	Номера кадастровых кварталов					
	1	2	3	4	5	6
11	56:21:1005007	56:44:0428014	56:44:0355003	56:44:0318005	56:44:0212011	56:21:2524012
12	56:21:1005013	56:44:0428019	56:44:0355008	56:44:0319003	56:44:0212016	56:21:2701002
13	56:21:1006001	56:44:0429004	56:44:0401003	56:44:0319008	56:44:0213002	56:21:2705002
14	56:21:1006006	56:44:0429009	56:44:0401008	56:44:0319013	56:44:0214005	56:21:2708001
15	56:21:1006011	56:44:0430005	56:44:0401013	56:44:0320003	56:44:0214010	56:25:0000000
16	56:21:1007003	56:44:0430010	56:44:0401018	56:44:0320008	56:44:0215004	56:25:0215002
17	56:21:1007007	56:44:0431005	56:44:0402003	56:44:0321004	56:44:0215009	56:25:0415001
18	56:21:1111001	56:44:0432003	56:44:0402008	56:44:0321009	56:44:0215014	56:26:2008001
19	56:21:1401002	56:44:0432008	56:44:0402013	56:44:0322003	56:44:0216002	56:44:0105003
20	56:21:1401007	56:44:0433005	56:44:0402018	56:44:0322008	56:44:0216008	56:44:0112001
21	56:21:1401012	56:44:0433010	56:44:0403003	56:44:0323001	56:44:0218001	56:44:0115001
22	56:21:1401017	56:44:0434002	56:44:0403008	56:44:0323006	56:44:0218006	56:44:0117001
23	56:21:1401022	56:44:0434007	56:44:0403013	56:44:0323011	56:44:0219003	56:44:0117006
24	56:21:1401027	56:44:0435005	56:44:0403018	56:44:0324002	56:44:0219008	56:44:0117011
25	56:21:1403001	56:44:0436005	56:44:0404001	56:44:0325003	56:44:0219013	56:44:0117016
26	56:21:1406003	56:44:0437003	56:44:0404006	56:44:0326002	56:44:0219018	56:44:0117021
27	56:21:1407001	56:44:0437008	56:44:0404011	56:44:0327001	56:44:0220001	56:44:0117026
28	56:21:1407006	56:44:0437014	56:44:0404016	56:44:0328001	56:44:0220006	56:44:0117031
29	56:21:1408005	56:44:0439004	56:44:0404021	56:44:0329002	56:44:0221002	56:44:0117036
30	56:21:1410002	56:44:0439009	56:44:0405003	56:44:0331003	56:44:0222001	56:44:0119002
31	56:21:1410007	56:44:0440002	56:44:0405008	56:44:0332001	56:44:0224002	56:44:0119007
32	56:21:1410012	56:44:0440007	56:44:0406001	56:44:0332006	56:44:0225003	56:44:0119012
33	56:21:1410017	56:44:0441003	56:44:0406008	56:44:0332011	56:44:0225008	56:44:0119017
34	56:21:1410022	56:44:0441008	56:44:0407003	56:44:0332016	56:44:0226005	56:44:0121001
35	56:21:1410027	56:44:0441013	56:44:0407008	56:44:0332021	56:44:0226010	56:44:0123001
36	56:21:1411006	56:44:0442005	56:44:0408001	56:44:0333004	56:44:0228003	56:44:0125004
37	56:21:1411011	56:44:0442010	56:44:0410001	56:44:0333009	56:44:0230004	56:44:0128001
38	56:21:1411016	56:44:0442016	56:44:0410006	56:44:0333014	56:44:0230015	56:44:0201004
39	56:21:1413003	56:44:0443005	56:44:0410011	56:44:0334004	56:44:0231005	56:44:0201009
40	56:21:1413008	56:44:0445002	56:44:0410016	56:44:0333009	56:44:0232004	56:44:0201014
41	56:21:1413013	56:44:0445007	56:44:0411001	56:44:0333014	56:44:0232014	56:44:0201019
42	56:21:1413018	56:44:0446001	56:44:0413003	56:44:0334004	56:44:0234002	56:44:0202004
43	56:21:1413023	56:44:0446006	56:44:0414004	56:44:0334009	56:44:0235001	56:44:0203002
44	56:21:1413028	56:44:0446011	56:44:0414009	56:44:0334014	56:44:0236003	56:44:0203007
45	56:21:1413033	56:44:0447003	56:44:0415005	56:44:0334019	56:44:0239001	56:44:0203012
46	56:21:1416001	56:44:0449001	56:44:0416002	56:44:0334024	56:44:0240008	56:44:0203017
47	56:21:1901003	56:44:0451003	56:44:0416007	56:44:0335002	56:44:0302001	56:44:0203022
48	56:21:1901008	56:44:0451008	56:44:0417005	56:44:0335007	56:44:0303002	56:44:0204003
49	56:21:1901013	56:44:0452003	56:44:0417010	56:44:0335012	56:44:0303007	56:44:0204008
50	56:21:1901018	56:44:0452008	56:44:0418001	56:44:0336002	56:44:0303012	56:44:0204013
51	56:21:1901023	56:44:0452013	56:44:0418006	56:44:0336007	56:44:0303017	56:44:0204018
52	56:21:1903003	56:44:0452018	56:44:0418011	56:44:0337004	56:44:0303022	56:44:0205004
53	56:21:1906003	56:44:0453004	56:44:0419001	56:44:0337009	56:44:0303027	56:44:0205009
54	56:21:1907002	56:44:0453012	56:44:0419006	56:44:0338004	56:44:0304003	56:44:0205014
55	56:21:1908004	56:44:0701001	56:44:0420002	56:44:0339001	56:44:0304008	56:44:0206004
56	56:21:1909005	56:44:0703002	56:44:0420007	56:44:0339006	56:44:0304013	56:44:0206009
57	56:21:1910001	56:44:121002	56:44:0420012	56:44:0339011	56:44:0305004	56:44:0208001
58	56:21:2004001	56:44:202001	56:44:0421001	56:44:0340004	56:44:0306005	56:44:0208006

№ п/п	Номера кадастровых кварталов					
	1	2	3	4	5	6
59	56:21:2007002	56:44:225008	56:44:0421006	56:44:0341003	56:44:0307004	56:44:0209003
60	56:21:2009001	56:44:232002	56:44:0422003	56:44:0342003	56:44:0307009	56:44:0209008
61	56:21:2012001	56:44:235003	56:44:0423001	56:44:0342008	56:44:0308004	56:44:0209013
62	56:21:2013003	56:44:437015	56:44:0423006	56:44:0343001	56:44:0308009	56:44:0209018
63	56:21:2014002	56:21:0000000	56:44:0424004	56:44:0345003	56:44:0309004	56:44:0210001
64	56:21:2014007	56:21:0301006	56:44:0424009	56:44:0345008	56:44:0309009	56:44:0210006
65	56:21:2014009	56:21:0302004	56:44:0425004	56:44:0347001	56:44:0310004	56:44:0210011
66	56:21:2303001	56:21:0304005	56:44:0425009	56:44:0347006	56:44:0311007	56:44:0211005
67	56:21:2311002	56:21:0306001	56:44:0426002	56:44:0349001	56:44:0312005	56:44:0211010
68	56:21:2312002	56:21:0306006	56:44:0427005	56:44:0349006	56:44:0313002	56:44:0211015
69	56:21:2313005	56:21:0904003	56:44:0428005	56:44:0350001	56:44:0316001	56:44:0212002
70	56:21:2504001	56:21:1003001	56:44:0428010	56:44:0351003	56:44:0316006	56:44:0212007
71	56:21:2519001	56:21:1005001	56:44:0428015	56:44:0352005	56:44:0317002	56:44:0212012
72	56:21:2519006	56:21:1005008	56:44:0428020	56:44:0352010	56:44:0318001	56:44:0212017
73	56:21:2519011	56:21:1005014	56:44:0429005	56:44:0353004	56:44:0318006	56:44:0214001
74	56:21:2520004	56:21:1006002	56:44:0430001	56:44:0353009	56:44:0319004	56:44:0214006
75	56:21:2523001	56:21:1006007	56:44:0430006	56:44:0354004	56:44:0319009	56:44:0214011
76	56:21:2523006	56:21:1006012	56:44:0431001	56:44:0354009	56:44:0319014	56:44:0215005
77	56:21:2524004	56:21:1007004	56:44:0431006	56:44:0355004	56:44:0320004	56:44:0215010
78	56:21:2524008	56:21:1007008	56:44:0432004	56:44:0355009	56:44:0320009	56:44:0215015
79	56:21:2524013	56:21:1111002	56:44:0433001	56:44:0401004	56:44:0321005	56:44:0216003
80	56:21:2702001	56:21:1401003	56:44:0433006	56:44:0401009	56:44:0321010	56:44:0216009
81	56:21:2705003	56:21:1401008	56:44:0433011	56:44:0401014	56:44:0322004	56:44:0218002
82	56:21:2708002	56:21:1401013	56:44:0434003	56:44:0401019	56:44:0322009	56:44:0218007
83	56:25:0209001	56:21:1401018	56:44:0435001	56:44:0402004	56:44:0323002	56:44:0219004
84	56:25:0215003	56:21:1401023	56:44:0436001	56:44:0402009	56:44:0323007	56:44:0219009
85	56:25:0415002	56:21:1401028	56:44:0436006	56:44:0402014	56:44:0323012	56:44:0219014
86	56:26:2023002	56:21:1404001	56:44:0437004	56:44:0402019	56:44:0324003	56:44:0219019
87	56:44:0106003	56:21:1406004	56:44:0437009	56:44:0403004	56:44:0325004	56:44:0220002
88	56:44:0112002	56:21:1407002	56:44:0437016	56:44:0403009	56:44:0326003	56:44:0220007
89	56:44:0115002	56:21:1408001	56:44:0439005	56:44:0403014	56:44:0327002	56:44:0221003
90	56:44:0117002	56:21:1408006	56:44:0439010	56:44:0403019	56:44:0328002	56:44:0222002
91	56:44:0117007	56:21:1410003	56:44:0440003	56:44:0404002	56:44:0329003	56:44:0224003
92	56:44:0117012	56:21:1410008	56:44:0440008	56:44:0404007	56:44:0331004	56:44:0225004
93	56:44:0117017	56:21:1410013	56:44:0441004	56:44:0404012	56:44:0332002	56:44:0226001
94	56:44:0117022	56:21:1410018	56:44:0441009	56:44:0404017	56:44:0332007	56:44:0226006
95	56:44:0117027	56:21:1410023	56:44:0442001	56:44:0404022	56:44:0332012	56:44:0226011
96	56:44:0117032	56:21:1411001	56:44:0442006	56:44:0405004	56:44:0332017	56:44:0229001
97	56:44:0117037	56:21:1411007	56:44:0442011	56:44:0405009	56:44:0332022	56:44:0230005
98	56:44:0119003	56:21:1411012	56:44:0443001	56:44:0406002	56:44:0333005	56:44:0231001
99	56:44:0119008	56:21:1412001	56:44:0443006	56:44:0406009	56:44:0333010	56:44:0231009
100	56:44:0119013	56:21:1413004	56:44:0445003	56:44:0407004	56:44:0333015	56:44:0232005
101	56:44:0119018	56:21:1413009	56:44:0445008	56:44:0407009	56:44:0334005	56:44:0232015
102	56:44:0121002	56:21:1413014	56:44:0446002	56:44:0408002	56:44:0334010	56:44:0234003
103	56:44:0124001	56:21:1413019	56:44:0446007	56:44:0410002	56:44:0334015	56:44:0235002
104	56:44:0126001	56:21:1413024	56:44:0446012	56:44:0410007	56:44:0334020	56:44:0237001
105	56:44:0128002	56:21:1413029	56:44:0448001	56:44:0410012	56:44:0334025	56:44:0240001
106	56:44:0201005	56:21:1413034	56:44:0450001	56:44:0410017	56:44:0335003	56:44:0240009

№ п/п	Номера кадастровых кварталов					
	1	2	3	4	5	6
107	56:44:0201010	56:21:1804003	56:44:0451004	56:44:0412001	56:44:0335008	56:44:0302002
108	56:44:0201015	56:21:1901004	56:44:0451010	56:44:0413004	56:44:0335013	56:44:0303003
109	56:44:0201021	56:21:1901009	56:44:0452004	56:44:0414005	56:44:0336003	56:44:0303008
110	56:44:0202005	56:21:1901014	56:44:0452009	56:44:0415001	56:44:0336008	56:44:0303013
111	56:44:0203003	56:21:1901019	56:44:0452014	56:44:0415006	56:44:0337005	56:44:0303018
112	56:44:0203008	56:21:1902001	56:44:0452019	56:44:0416003	56:44:0337010	56:44:0303023
113	56:44:0203013	56:21:1904001	56:44:0453006	56:44:0417001	56:44:0339002	56:44:0303028
114	56:44:0203018	56:21:1906003	56:44:0453013	56:44:0417006	56:44:0339007	56:44:0304004
115	56:44:0203023	56:21:1907002	56:44:0702001	56:44:0417011	56:44:0339012	56:44:0304009
116	56:44:0204004	56:21:1909001	56:44:116001	56:44:0418002	56:44:0340005	56:44:0304014
117	56:44:0204009	56:21:1909006	56:44:121003	56:44:0418007	56:44:0341004	56:44:0306001
118	56:44:0204014	56:21:2001001	56:44:202002	56:44:0418012	56:44:0342004	56:44:0306007
119	56:44:0204019	56:21:2006001	56:44:229001	56:44:0419002	56:44:0342009	56:44:0307005
120	56:44:0205005	56:21:2007003	56:44:232003	56:44:0419007	56:44:0343002	56:44:0307010
121	56:44:0205010	56:21:2009001	56:44:238001	56:44:0420003	56:44:0345004	56:44:0308005
122	56:44:0205015	56:21:2012003	56:44:437016	56:44:0420008	56:44:0345009	56:44:0308010
123	56:44:0206005	56:21:2013004	56:44:453007	56:44:0420013	56:44:0347002	56:44:0309005
124	56:44:0206010	56:21:2014003	56:44:453005	56:44:0421002	56:44:0347007	56:44:0309010
125	56:44:0208002	56:21:2014007	56:21:0301001	56:44:0421007	56:44:0349002	56:44:0311001
126	56:44:0208007	56:21:2014011	56:21:0301006	56:44:0422004	56:44:0349007	56:44:0312001
127	56:44:0209004	56:21:2304001	56:21:0302004	56:44:0423002	56:44:0350002	56:44:0312006
128	56:44:0209009	56:21:2311003	56:21:0304005	56:44:0423007	56:44:0352001	56:44:0313003
129	56:44:0209014	56:21:2313001	56:21:0306002	56:44:0424005	56:44:0352006	56:44:0316002
130	56:44:0209019	56:21:2313006	56:21:0306007	56:44:0424010	56:44:0352011	56:44:0316007
131	56:44:0210002	56:21:2510001	56:21:0904004	56:44:0425005	56:44:0353005	56:44:0317003
132	56:44:0210007	56:21:2519002	56:21:1004001	56:44:0425010	56:44:0353010	56:44:0318002
133	56:44:0211001	56:21:2519007	56:21:1005003	56:44:0427001	56:44:0354005	56:44:0318007
134	56:44:0211006	56:21:2519012	56:21:1005009	56:44:0428001	56:44:0354010	56:44:0319005
135	56:44:0211011	56:21:2520006	56:21:1005015	56:44:0428006	56:44:0355005	56:44:0319010
136	56:44:0211016	56:21:2523002	56:21:1006003	56:44:0428011	56:44:0355010	56:44:0319015
137	56:44:0212003	56:21:2523007	56:21:1006008	56:44:0428016	56:44:0401005	56:44:0320005
138	56:44:0212008	56:21:2524004	56:21:1006013	56:44:0429001	56:44:0401010	56:44:0321001
139	56:44:0212013	56:21:2524009	56:21:1007004	56:44:0429006	56:44:0401015	56:44:0321006
140	56:44:0212018	56:21:2524014	56:21:1101001	56:44:0430002	56:44:0401020	56:44:0321011
141	56:44:0214002	56:21:2703001	56:21:1208002	56:44:0430007	56:44:0402005	56:44:0322005
142	56:44:0214007	56:21:2706001	56:21:1401004	56:44:0431002	56:44:0402010	56:44:0322010
143	56:44:0215001	56:21:2708003	56:21:1401009	56:44:0431007	56:44:0402015	56:44:0323003
144	56:44:0215006	56:25:0213001	56:21:1401014	56:44:0432005	56:44:0402020	56:44:0323008
145	56:44:0215011	56:25:0216001	56:21:1401019	56:44:0433002	56:44:0403005	56:44:0323013
146	56:44:0215016	56:25:0415003	56:21:1401024	56:44:0433007	56:44:0403010	56:44:0324004
147	56:44:0216004	56:44:0000000	56:21:1401029	56:44:0433012	56:44:0403015	56:44:0325005
148	56:44:0216010	56:44:0110003	56:21:1405001	56:44:0434004	56:44:0403020	56:44:0326004
149	56:44:0218003	56:44:0112004	56:21:1406005	56:44:0435002	56:44:0404003	56:44:0327003
150	56:44:0218008	56:44:0115003	56:21:1407003	56:44:0436002	56:44:0404008	56:44:0328003
151	56:44:0219005	56:44:0117003	56:21:1408002	56:44:0436007	56:44:0404013	56:44:0329004
152	56:44:0219010	56:44:0117008	56:21:1409001	56:44:0437005	56:44:0404018	56:44:0331005
153	56:44:0219015	56:44:0117013	56:21:1410004	56:44:0437010	56:44:0404023	56:44:0332003
154	56:44:0219020	56:44:0117018	56:21:1410009	56:44:0439001	56:44:0405005	56:44:0332008

№ п/п	Номера кадастровых кварталов					
	1	2	3	4	5	6
155	56:44:0220003	56:44:0117023	56:21:1410014	56:44:0439006	56:44:0405010	56:44:0332013
156	56:44:0220008	56:44:0117028	56:21:1410019	56:44:0439011	56:44:0406003	56:44:0332018
157	56:44:0221003	56:44:0117033	56:21:1410024	56:44:0440004	56:44:0406010	56:44:0333001
158	56:44:0222003	56:44:0117038	56:21:1411002	56:44:0440009	56:44:0407005	56:44:0333006
159	56:44:0224004	56:44:0119004	56:21:1411008	56:44:0441005	56:44:0407010	56:44:0333011
160	56:44:0225005	56:44:0119009	56:21:1411013	56:44:0441010	56:44:0408003	56:44:0334001
161	56:44:0226002	56:44:0119014	56:21:1412002	56:44:0442002	56:44:0410003	56:44:0334006
162	56:44:0226007	56:44:0119019	56:21:1413005	56:44:0442007	56:44:0410008	56:44:0334011
163	56:44:0227001	56:44:0121003	56:21:1413010	56:44:0442012	56:44:0410013	56:44:0334016
164	56:44:0229002	56:44:0125001	56:21:1413015	56:44:0443002	56:44:0410018	56:44:0334021
165	56:44:0230006	56:44:0126002	56:21:1413020	56:44:0443007	56:44:0412002	56:44:0334026
166	56:44:0231002	56:44:0201001	56:21:1413025	56:44:0445004	56:44:0414001	56:44:0335004
167	56:44:0231011	56:44:0201006	56:21:1413030	56:44:0445009	56:44:0414006	56:44:0335009
168	56:44:0232009	56:44:0201011	56:21:1414001	56:44:0446003	56:44:0415002	56:44:0335014
169	56:44:0232016	56:44:0201016	56:21:1811001	56:44:0446008	56:44:0415007	56:44:0336004
170	56:44:0234005	56:44:0202001	56:21:1901005	56:44:0446013	56:44:0416004	56:44:0337001
171	56:44:0235002	56:44:0202006	56:21:1901010	56:44:0448002	56:44:0417002	56:44:0337006
172	56:44:0237002	56:44:0203004	56:21:1901015	56:44:0451001	56:44:0417007	56:44:0338001
173	56:44:0240002	56:44:0203009	56:21:1901020	56:44:0451005	56:44:0417012	56:44:0339003
174	56:44:0240010	56:44:0203014	56:21:1903001	56:44:0451013	56:44:0418003	56:44:0339008
175	56:44:0302005	56:44:0203019	56:21:1905001	56:44:0452005	56:44:0418008	56:44:0340001
176	56:44:0303004	56:44:0203024	56:21:1906004	56:44:0452010	56:44:0418013	56:44:0340006
177	56:44:0303009	56:44:0204005	56:21:1908001	56:44:0452015	56:44:0419003	56:44:0341005
178	56:44:0303014	56:44:0204010	56:21:1909002	56:44:0453001	56:44:0419008	56:44:0342005
179	56:44:0303019	56:44:0204015	56:21:1909007	56:44:0453008	56:44:0420004	56:44:0342010
180	56:44:0303024	56:44:0205001	56:21:2001002	56:44:0453013	56:44:0420009	56:44:0344001
181	56:44:0303029	56:44:0205006	56:21:2006001	56:44:0702002	56:44:0420014	56:44:0345005
182	56:44:0304005	56:44:0205011	56:21:2007004	56:44:118001	56:44:0421003	56:44:0346001
183	56:44:0304010	56:44:0206001	56:21:2009002	56:44:122002	56:44:0421008	56:44:0347003
184	56:44:0305001	56:44:0206006	56:21:2013001	56:44:202003	56:44:0422005	56:44:0347008
185	56:44:0306002	56:44:0207001	56:21:2013006	56:44:230002	56:44:0423003	56:44:0349003
186	56:44:0307001	56:44:0208003	56:21:2014004	56:44:449001	56:44:0424001	56:44:0349008
187	56:44:0307006	56:44:0208008	56:21:2014008	56:21:0301002	56:44:0424006	56:44:0350003
188	56:44:0308001	56:44:0209005	56:21:2014012	56:21:0301007	56:44:0425001	56:44:0350003
189	56:44:0308006	56:44:0209010	56:21:2306001	56:21:0303001	56:44:0425006	56:44:0352007
190	56:44:0309001	56:44:0209015	56:21:2311004	56:21:0304010	56:44:0425011	56:44:0353001
191	56:44:0309006	56:44:0209020	56:21:2313002	56:21:0306003	56:44:0427002	56:44:0353006
192	56:44:0310001	56:44:0210003	56:21:2313007	56:21:0903001	56:44:0428002	56:44:0354001
193	56:44:0311002	56:44:0210008	56:21:2511001	56:21:1001001	56:44:0428007	56:44:0354006
194	56:44:0312002	56:44:0211002	56:21:2519003	56:21:1004002	56:44:0428012	56:44:0355001
195	56:44:0312007	56:44:0211007	56:21:2519008	56:21:1005004	56:44:0428017	56:44:0355006
196	56:44:0313004	56:44:0211012	56:21:2519013	56:21:1005010	56:44:0429002	56:44:0401001
197	56:44:0316003	56:44:0211017	56:21:2520008	56:21:1005016	56:44:0429007	56:44:0401006
198	56:44:0316008	56:44:0212004	56:21:2523003	56:21:1006004	56:44:0430003	56:44:0401011
199	56:44:0317004	56:44:0212009	56:21:2524001	56:21:1006009	56:44:0430008	56:44:0401016
200	56:44:0318003	56:44:0212014	56:21:2524005	56:21:1006014	56:44:0431003	56:44:0402001
201	56:44:0319001	56:44:0212019	56:21:2524010	56:21:1007005	56:44:0432001	56:44:0402006
202	56:44:0319006	56:44:0214003	56:21:2524015	56:21:1104001	56:44:0432006	56:44:0402011

№ п/п	Номера кадастровых кварталов					
	1	2	3	4	5	6
203	56:44:0319011	56:44:0214008	56:21:2704001	56:21:1303002	56:44:0433003	56:44:0402016
204	56:44:0320001	56:44:0215002	56:21:2707001	56:21:1401005	56:44:0433008	56:44:0403001
205	56:44:0320006	56:44:0215007	56:21:2708004	56:21:1401010	56:44:0433013	56:44:0403006
206	56:44:0321002	56:44:0215012	56:25:0213002	56:21:1401015	56:44:0434005	56:44:0403011
207	56:44:0321007	56:44:0215017	56:25:0216002	56:21:1401020	56:44:0435003	56:44:0403016
208	56:44:0322001	56:44:0216006	56:25:0703001	56:21:1401025	56:44:0436003	56:44:0403021
209	56:44:0322006	56:44:0216011	56:44:0103001	56:21:1401030	56:44:0437001	56:44:0404004
210	56:44:0322011	56:44:0218004	56:44:0111002	56:21:1406001	56:44:0437006	56:44:0404009
211	56:44:0323004	56:44:0219001	56:44:0113001	56:21:1406006	56:44:0437011	56:44:0404014
212	56:44:0323009	56:44:0219006	56:44:0115003	56:21:1407004	56:44:0439002	56:44:0404019
213	56:44:0323014	56:44:0219011	56:44:0117004	56:21:1408003	56:44:0439007	56:44:0405001
214	56:44:0325001	56:44:0219016	56:44:0117009	56:21:1409002	56:44:0439012	56:44:0405006
215	56:44:0325006	56:44:0219021	56:44:0117014	56:21:1410005	56:44:0440005	56:44:0405011
216	56:44:0326005	56:44:0220004	56:44:0117019	56:21:1410010	56:44:0441001	56:44:0406004
217	56:44:0327004	56:44:0220009	56:44:0117024	56:21:1410015	56:44:0441006	56:44:0407001
218	56:44:0328004	56:44:0221004	56:44:0117029	56:21:1410020	56:44:0441011	56:44:0407006
219	56:44:0331001	56:44:0223001	56:44:0117034	56:21:1410025	56:44:0442003	56:44:0407011
220	56:44:0331006	56:44:0225006	56:44:0117039	56:21:1411004	56:44:0442008	56:44:0409001
221	56:44:0332004	56:44:0226003	56:44:0119005	56:21:1411009	56:44:0442014	56:44:0410004
222	56:44:0332009	56:44:0226008	56:44:0119010	56:21:1411014	56:44:0443003	56:44:0410009
223	56:44:0332014	56:44:0228001	56:44:0119015	56:21:1413001	56:44:0444001	56:44:0410014
224	56:44:0332019	56:44:0230001	56:44:0120001	56:21:1413006	56:44:0445005	56:44:0410019
225	56:44:0333002	56:44:0230009	56:44:0122001	56:21:1413011	56:44:0445010	56:44:0413001
226	56:44:0333007	56:44:0231003	56:44:0125002	56:21:1413016	56:44:0446004	56:44:0414002
227	56:44:0333012	56:44:0232001	56:44:0127001	56:21:1413021	56:44:0446009	56:44:0414007
228	56:44:0334002	56:44:0232010	56:44:0201002	56:21:1413026	56:44:0447001	56:44:0415003
229	56:44:0334007	56:44:0233001	56:44:0201007	56:21:1413031	56:44:0448003	56:44:0415008
230	56:44:0334012	56:44:0234013	56:44:0201012	56:21:1414002	56:44:0451002	56:44:0416005
231	56:44:0334017	56:44:0235003	56:44:0201017	56:21:1901001	56:44:0451006	56:44:0417003
232	56:44:0334022	56:44:0237004	56:44:0202002	56:21:1901006	56:44:0452001	56:44:0417008
233	56:44:0334027	56:44:0240006	56:44:0202007	56:21:1901011	56:44:0452006	56:44:0417013
234	56:44:0335005	56:44:0240013	56:44:0203005	56:21:1901016	56:44:0452011	56:44:0418004
235	56:44:0335010	56:44:0302007	56:44:0203010	56:21:1901021	56:44:0452016	56:44:0418009
236	56:44:0335015	56:44:0303005	56:44:0203015	56:21:1903002	56:44:0453002	56:44:0418014
237	56:44:0336005	56:44:0303010	56:44:0203020	56:21:1906001	56:44:0453009	56:44:0419004
238	56:44:0337002	56:44:0303015	56:44:0204001	56:21:1906005	56:44:0453016	56:44:0419009
239	56:44:0337007	56:44:0303020	56:44:0204006	56:21:1908002	56:44:0702003	56:44:0420005
240	56:44:0338002	56:44:0303025	56:44:0204011	56:21:1909003	56:44:119002	56:44:0420010
241	56:44:0338007	56:44:0304001	56:44:0204016	56:21:1909008	56:44:201003	56:44:0420015
242	56:44:0339004	56:44:0304006	56:44:0205002	56:21:2002001	56:44:202005	56:44:0421004
243	56:44:0339009	56:44:0304011	56:44:0205007	56:21:2006002	56:44:231002	56:44:0422001
244	56:44:0340002	56:44:0305002	56:44:0205012	56:21:2007005	56:44:234003	56:44:0422006
245	56:44:0341001	56:44:0306003	56:44:0206002	56:21:2011001	56:44:240001	56:44:0423004
246	56:44:0342001	56:44:0307002	56:44:0206007	56:21:2013002	56:44:450001	56:44:0424002
247	56:44:0342006	56:44:0307007	56:44:0207002	56:21:2013009	56:44:232006	56:44:0424007
248	56:44:0342011	56:44:0308002	56:44:0208004	56:21:2014005	56:21:0301003	56:44:0425002
249	56:44:0345001	56:44:0308007	56:44:0209001	56:21:2014008	56:21:0302001	56:44:0425007
250	56:44:0345006	56:44:0309002	56:44:0209006	56:21:2014013	56:21:0304001	56:44:0425012

№ п/п	Номера кадастровых кварталов					
	1	2	3	4	5	6
251	56:44:0346002	56:44:0309007	56:44:0209011	56:21:2306001	56:21:0305001	56:44:0427003
252	56:44:0347004	56:44:0310002	56:44:0209016	56:21:2311005	56:21:0306004	56:44:0428003
253	56:44:0348001	56:44:0311003	56:44:0209021	56:21:2313003	56:21:0903002	56:44:0428008
254	56:44:0349004	56:44:0312003	56:44:0210004	56:21:2313008	56:21:1001002	56:44:0428013
255	56:44:0349009	56:44:0312008	56:44:0210009	56:21:2514001	56:21:1004003	56:44:0428018
256	56:44:0351001	56:44:0314001	56:44:0211003	56:21:2519004	56:21:1005006	56:44:0429003
257	56:44:0352003	56:44:0316004	56:44:0211008	56:21:2519009	56:21:1005012	56:44:0429008
258	56:44:0352008	56:44:0316009	56:44:0211013	56:21:2519014	56:21:1005016	56:44:0430004
259	56:44:0353002	56:44:0317005	56:44:0211018	56:21:2520009	56:21:1006005	56:44:0430009
260	56:44:0353007	56:44:0318004	56:44:0212005	56:21:2523004	56:21:1006010	56:44:0431004
261	56:44:0354002	56:44:0319002	56:44:0212010	56:21:2524002	56:21:1007002	56:44:0432002
262	56:44:0354007	56:44:0319007	56:44:0212015	56:21:2524006	56:21:1007006	56:44:0432007
263	56:44:0355002	56:44:0319012	56:44:0213001	56:21:2524011	56:21:1104002	56:44:0433004
264	56:44:0355007	56:44:0320002	56:44:0214004	56:21:2701001	56:21:1401001	56:44:0433009
265	56:44:0401002	56:44:0320007	56:44:0214009	56:21:2705001	56:21:1401006	56:44:0434001
266	56:44:0401007	56:44:0321003	56:44:0215003	56:21:2707002	56:21:1401011	56:44:0434006
267	56:44:0401012	56:44:0321008	56:44:0215008	56:21:2711001	56:21:1401016	56:44:0435004
268	56:44:0401017	56:44:0322002	56:44:0215013	56:25:0215001	56:21:1401021	56:44:0436004
269	56:44:0402002	56:44:0322007	56:44:0216001	56:25:0216003	56:21:1401026	56:44:0437002
270	56:44:0402007	56:44:0322012	56:44:0216007	56:26:0000000	56:21:1402001	56:44:0437007
271	56:44:0402012	56:44:0323005	56:44:0217001	56:44:0105002	56:21:1406002	56:44:0437012
272	56:44:0402017	56:44:0323010	56:44:0218005	56:44:0111003	56:21:1406007	56:44:0439003
273	56:44:0403002	56:44:0324001	56:44:0219002	56:44:0114002	56:21:1407005	56:44:0439008
274	56:44:0403007	56:44:0325002	56:44:0219007	56:44:0116001	56:21:1408004	56:44:0440001
275	56:44:0403012	56:44:0326001	56:44:0219012	56:44:0117005	56:21:1410001	56:44:0440006
276	56:44:0403017	56:44:0326006	56:44:0219017	56:44:0117010	56:21:1410006	56:44:0441002
277	56:44:0403022	56:44:0327005	56:44:0219022	56:44:0117015	56:21:1410011	56:44:0441007
278	56:44:0404005	56:44:0329001	56:44:0220005	56:44:0117020	56:21:1410016	56:44:0441012
279	56:44:0404010	56:44:0331002	56:44:0221001	56:44:0117025	56:21:1410021	56:44:0442004
280	56:44:0404015	56:44:0331007	56:44:0221005	56:44:0117030	56:21:1410026	56:44:0442009
281	56:44:0404020	56:44:0332005	56:44:0224001	56:44:0117035	56:21:1411005	56:44:0442015
282	56:44:0405002	56:44:0332010	56:44:0225002	56:44:0118001	56:21:1411010	56:44:0443004
283	56:44:0405007	56:44:0332015	56:44:0225007	56:44:0119006	56:21:1411015	56:44:0445001
284	56:44:0405012	56:44:0332020	56:44:0226004	56:44:0119011	56:21:1413002	56:44:0445006
285	56:44:0406007	56:44:0333003	56:44:0226009	56:44:0119016	56:21:1413007	56:44:0445011
286	56:44:0407002	56:44:0333008	56:44:0228002	56:44:0120003	56:21:1413012	56:44:0446005
287	56:44:0407007	56:44:0333013	56:44:0230001	56:44:0122002	56:21:1413017	56:44:0446010
288	56:44:0407012	56:44:0334003	56:44:0230013	56:44:0125003	56:21:1413022	56:44:0447002
289	56:44:0409002	56:44:0334008	56:44:0231004	56:44:0127002	56:21:1413027	56:44:0448004
290	56:44:0410005	56:44:0334013	56:44:0232002	56:44:0201003	56:21:1413032	56:44:0451003
291	56:44:0410010	56:44:0334018	56:44:0232013	56:44:0201008	56:21:1415001	56:44:0451007
292	56:44:0410015	56:44:0334023	56:44:0234001	56:44:0201013	56:21:1901002	56:44:0452002
293	56:44:0410020	56:44:0335001	56:44:0234016	56:44:0201018	56:21:1901007	56:44:0452007
294	56:44:0413002	56:44:0335006	56:44:0236001	56:44:0202003	56:21:1901012	56:44:0452012
295	56:44:0414003	56:44:0335011	56:44:0238001	56:44:0203001	56:21:1901017	56:44:0452017
296	56:44:0414008	56:44:0336001	56:44:0240007	56:44:0203006	56:21:1901022	56:44:0453003
297	56:44:0415004	56:44:0336006	56:44:0301001	56:44:0203011	56:21:1903002	56:44:0453010
298	56:44:0416001	56:44:0337003	56:44:0303001	56:44:0203016	56:21:1906002	56:44:0502003

№ п/п	Номера кадастровых кварталов					
	1	2	3	4	5	6
299	56:44:0416006	56:44:0337008	56:44:0303006	56:44:0203021	56:21:1907001	56:44:0703001
300	56:44:0417004	56:44:0338003	56:44:0303011	56:44:0204002	56:21:1908003	56:44:120003
301	56:44:0417009	56:44:0338008	56:44:0303016	56:44:0204007	56:21:1909009	56:44:201012
302	56:44:0417014	56:44:0339005	56:44:0303021	56:44:0204012	56:21:2003001	56:44:221005
303	56:44:0418005	56:44:0339010	56:44:0303026	56:44:0204017	56:21:2007001	56:44:232001
304	56:44:0418010	56:44:0340003	56:44:0304002	56:44:0205003	56:21:2008001	56:44:235002
305	56:44:0418015	56:44:0341002	56:44:0304007	56:44:0205008	56:21:2011002	56:44:436006
306	56:44:0419005	56:44:0342002	56:44:0304012	56:44:0205013	56:21:2013003	56:44:451009
307	56:44:0420001	56:44:0342007	56:44:0305003	56:44:0206003	56:21:2014001	56:44:239001
308	56:44:0420006	56:44:0342012	56:44:0306004	56:44:0206008	56:21:2014006	-
309	56:44:0420011	56:44:0345002	56:44:0307003	56:44:0207003	56:21:2014009	-
310	56:44:0420016	56:44:0345007	56:44:0307008	56:44:0208005	56:21:2015001	-
311	56:44:0421005	56:44:0346003	56:44:0308003	56:44:0209002	56:21:2311001	-
312	56:44:0422002	56:44:0347005	56:44:0308008	56:44:0209007	56:21:2312001	-

8.5. Графическое изображение внешних границ четвертой подзоны приаэродромной территории аэродрома гражданской авиации Оренбург приведено на схеме 5.

Схема 5



УСЛОВНЫЕ ОБОЗНАЧЕНИЯ

- граница 4 подзоны
- 1 - характерная точка границы четвертой подзоны приаэродромной территории

8.6. Перечень координат характерных точек границ секторов четвертой подзоны приаэродромной территории аэродрома гражданской авиации Оренбург представлен в таблице 5.3.

Таблица 5.3

Обозначение характерных точек границ	Координаты МСК-56 зона 2	
	X	Y
Сектор 1	Набс 123,00 м – 127,36 м	
1	431665,00	2328823,01
2	431696,09	2328823,97
3	431727,05	2328826,87
4	431757,77	2328831,69
5	431788,14	2328838,41
6	431818,03	2328847,00
7	431847,33	2328857,44
8	431875,92	2328869,67
9	431903,69	2328883,66
10	431930,55	2328899,35
11	431956,37	2328916,68
12	431981,07	2328935,58
13	432004,54	2328955,98
14	432026,70	2328977,80
15	432047,47	2329000,95
16	432066,75	2329025,35
17	432084,48	2329050,90
18	432100,58	2329077,51
19	432115,00	2329105,06
20	432127,68	2329133,46
21	432138,57	2329162,59
22	432147,63	2329192,35
23	432154,82	2329222,60
24	432160,11	2329253,25
25	432163,49	2329284,17
26	432164,94	2329315,23
27	432164,46	2329346,33
28	432162,04	2329377,33
29	432157,70	2329408,13
30	432151,46	2329438,60
31	432143,33	2329468,61
32	432133,35	2329498,07
33	432121,56	2329526,85
34	432108,01	2329554,84
35	432092,74	2329581,93

Обозначение характерных точек границ	Координаты МСК-56 зона 2	
	X	Y
36	432075,81	2329608,02
37	432057,30	2329633,01
38	432037,27	2329656,80
39	432015,79	2329679,30
40	431992,96	2329700,42
41	431968,87	2329720,08
42	431943,59	2329738,20
43	431917,24	2329754,72
44	431889,91	2329769,56
45	431861,72	2329782,68
46	431832,76	2329794,02
47	431803,15	2329803,54
48	431773,01	2329811,20
49	431742,45	2329816,97
50	431711,59	2329820,83
51	431680,55	2329822,77
52	431649,45	2329822,77
53	431618,41	2329820,83
54	431587,55	2329816,97
55	431556,99	2329811,20
56	431526,85	2329803,54
57	431497,24	2329794,02
58	431468,28	2329782,68
59	431440,09	2329769,56
60	431412,76	2329754,72
61	431386,41	2329738,20
62	431361,13	2329720,08
63	431337,04	2329700,42
64	431314,21	2329679,30
65	431292,74	2329656,80
66	431272,70	2329633,01
67	431254,19	2329608,02
68	431237,26	2329581,93
69	431221,99	2329554,84
70	431208,44	2329526,85
71	431196,65	2329498,07
72	431186,67	2329468,61
73	431178,54	2329438,60
74	431172,30	2329408,13
75	431167,96	2329377,33
76	431165,54	2329346,33

Обозначение характерных точек границ	Координаты МСК-56 зона 2	
	X	Y
77	431165,06	2329315,23
78	431166,51	2329284,17
79	431169,89	2329253,25
80	431175,19	2329222,60
81	431182,37	2329192,35
82	431191,43	2329162,59
83	431202,32	2329133,46
84	431215,00	2329105,06
85	431229,42	2329077,51
86	431245,52	2329050,90
87	431263,25	2329025,35
88	431282,53	2329000,95
89	431303,30	2328977,80
90	431325,46	2328955,98
91	431348,93	2328935,58
92	431373,63	2328916,68
93	431399,45	2328899,35
94	431426,31	2328883,66
81	431454,08	2328869,67
82	431482,67	2328857,44
83	431511,97	2328847,00
84	431541,86	2328838,41
85	431572,23	2328831,69
86	431602,95	2328826,87
87	431633,92	2328823,97
Сектор 2	Набс 127,36 м – 131,73 м	
1	431687,42	2330322,76
2	431624,87	2330322,20
3	431624,36	2330322,14
4	431562,00	2330216,01
5	431474,66	2330304,69
6	431474,19	2330304,63
7	431413,19	2330290,78
8	431353,17	2330273,15
9	431294,38	2330251,79
10	431237,03	2330226,80
11	431181,36	2330198,27
12	431127,58	2330166,32
13	431075,90	2330131,07
14	431026,53	2330092,66
15	430979,66	2330051,23

Обозначение характерных точек границ	Координаты МСК-56 зона 2	
	X	Y
16	430935,47	2330006,96
17	430894,14	2329960,01
18	430855,82	2329910,56
19	430820,66	2329858,82
20	430788,81	2329804,98
21	430760,39	2329749,25
22	430735,51	2329691,86
23	430714,27	2329633,02
24	430696,75	2329572,97
25	430683,01	2329511,95
26	430673,12	2329450,18
27	430667,11	2329387,91
28	430665,00	2329325,39
29	430666,81	2329262,87
30	430672,52	2329200,57
31	430682,12	2329138,76
32	430695,56	2329077,67
33	430712,80	2329017,53
34	430733,76	2328958,59
35	430758,37	2328901,08
36	430786,52	2328845,22
37	430818,12	2328791,23
38	430853,02	2328739,32
39	430891,10	2328689,70
40	430932,22	2328642,55
41	430976,19	2328598,06
42	431022,87	2328556,41
43	431072,05	2328517,76
44	431123,56	2328482,27
45	431177,19	2328450,06
46	431232,72	2328421,27
47	431289,95	2328396,00
48	431348,64	2328374,37
49	431408,57	2328356,44
50	431469,51	2328342,30
51	431512,11	2328335,19
52	431517,00	2328340,01
53	431520,53	2328333,78
54	431531,21	2328332,00
55	431593,43	2328325,57
56	431655,94	2328323,05

Обозначение характерных точек границ	Координаты МСК-56 зона 2	
	X	Y
57	431718,47	2328324,44
58	431780,80	2328329,74
59	431842,68	2328338,92
60	431903,86	2328351,95
61	431964,11	2328368,79
62	432023,19	2328389,36
63	432080,86	2328413,58
64	432136,91	2328441,36
65	432191,11	2328472,59
66	432243,25	2328507,15
67	432293,13	2328544,90
68	432340,55	2328585,69
69	432385,33	2328629,37
70	432427,29	2328675,77
71	432466,26	2328724,70
72	432502,11	2328775,97
73	432534,67	2328829,37
74	432563,83	2328884,72
75	432589,48	2328941,77
76	432611,51	2329000,32
77	432629,83	2329060,13
78	432644,38	2329120,97
79	432655,09	2329182,60
80	432661,94	2329244,78
81	432664,88	2329307,26
82	432663,90	2329369,81
83	432659,02	2329432,17
84	432650,25	2329494,11
85	432637,63	2329555,38
86	432621,20	2329615,74
87	432601,02	2329674,95
88	432577,19	2329732,78
89	432549,78	2329789,02
90	432518,91	2329843,42
91	432484,70	2329895,80
92	432447,29	2329945,93
93	432406,81	2329993,62
94	432363,43	2330038,69
95	432317,31	2330080,96
96	432268,65	2330120,26
97	432217,62	2330156,44

Обозначение характерных точек границ	Координаты МСК-56 зона 2	
	X	Y
98	432164,43	2330189,36
99	432109,28	2330218,89
100	432052,40	2330244,92
101	431994,00	2330267,34
102	431934,31	2330286,06
103	431873,57	2330301,01
104	431812,02	2330312,14
105	431749,89	2330319,40
106	431665,00	2328823,01
107	431696,09	2328823,97
108	431727,05	2328826,87
109	431757,77	2328831,69
110	431788,14	2328838,41
111	431818,03	2328847,00
112	431847,33	2328857,44
113	431875,92	2328869,67
114	431903,69	2328883,66
115	431930,55	2328899,35
116	431956,37	2328916,68
117	431981,07	2328935,58
118	432004,54	2328955,98
119	432026,70	2328977,80
120	432047,47	2329000,95
121	432066,75	2329025,35
122	432084,48	2329050,90
123	432100,58	2329077,51
124	432115,00	2329105,06
125	432127,68	2329133,46
126	432138,57	2329162,59
127	432147,63	2329192,35
128	432154,82	2329222,60
129	432160,11	2329253,25
130	432163,49	2329284,17
131	432164,94	2329315,23
132	432164,46	2329346,33
133	432162,04	2329377,33
134	432157,70	2329408,13
135	432151,46	2329438,60
136	432143,33	2329468,61
137	432133,35	2329498,07
138	432121,56	2329526,85

Обозначение характерных точек границ	Координаты МСК-56 зона 2	
	X	Y
139	432108,01	2329554,84
140	432092,74	2329581,93
141	432075,81	2329608,02
142	432057,30	2329633,01
143	432037,27	2329656,80
144	432015,79	2329679,30
145	431992,96	2329700,42
146	431968,87	2329720,08
147	431943,59	2329738,20
148	431917,24	2329754,72
149	431889,91	2329769,56
150	431861,72	2329782,68
151	431832,76	2329794,02
152	431803,15	2329803,54
153	431773,01	2329811,20
154	431742,45	2329816,97
155	431711,59	2329820,83
156	431680,55	2329822,77
157	431649,45	2329822,77
158	431618,41	2329820,83
159	431587,55	2329816,97
160	431556,99	2329811,20
161	431526,85	2329803,54
162	431497,24	2329794,02
163	431468,28	2329782,68
164	431440,09	2329769,56
165	431412,76	2329754,72
166	431386,41	2329738,20
167	431361,13	2329720,08
168	431337,04	2329700,42
169	431314,21	2329679,30
170	431292,74	2329656,80
171	431272,70	2329633,01
172	431254,19	2329608,02
173	431237,26	2329581,93
174	431221,99	2329554,84
175	431208,44	2329526,85
176	431196,65	2329498,07
177	431186,67	2329468,61
178	431178,54	2329438,60
179	431172,30	2329408,13

Обозначение характерных точек границ	Координаты МСК-56 зона 2	
	X	Y
180	431167,96	2329377,33
181	431165,54	2329346,33
182	431165,06	2329315,23
183	431166,51	2329284,17
184	431169,89	2329253,25
185	431175,19	2329222,60
186	431182,37	2329192,35
187	431191,43	2329162,59
188	431202,32	2329133,46
189	431215,00	2329105,06
190	431229,42	2329077,51
191	431245,52	2329050,90
192	431263,25	2329025,35
193	431282,53	2329000,95
194	431303,30	2328977,80
195	431325,46	2328955,98
196	431348,93	2328935,58
197	431373,63	2328916,68
198	431399,45	2328899,35
199	431426,31	2328883,66
200	431454,08	2328869,67
201	431482,67	2328857,44
202	431511,97	2328847,00
203	431541,86	2328838,41
204	431572,23	2328831,69
205	431602,95	2328826,87
206	431633,92	2328823,97
Сектор 3	Набс 131,73 м – 136,09 м	
1	431081,31	2330704,79
2	430996,75	2330665,93
3	430914,76	2330621,91
4	430835,66	2330572,88
5	430759,75	2330519,05
6	430687,32	2330460,61
7	430618,66	2330397,80
8	430554,03	2330330,84
9	430493,67	2330260,01
10	430437,82	2330185,57
11	430386,69	2330107,81
12	430340,48	2330027,03
13	430299,37	2329943,54

Обозначение характерных точек границ	Координаты МСК-56 зона 2	
	X	Y
14	430263,52	2329857,66
15	430233,06	2329769,73
16	430208,12	2329680,07
17	430188,78	2329589,04
18	430175,12	2329496,99
19	430167,20	2329404,26
20	430165,05	2329311,23
21	430168,66	2329218,23
22	430178,04	2329125,65
23	430193,14	2329033,82
24	430213,91	2328943,10
25	430240,26	2328853,85
26	430272,09	2328766,40
27	430309,29	2328681,10
28	430351,70	2328598,26
29	430399,17	2328518,22
30	430451,52	2328441,27
31	430508,53	2328367,72
32	430569,99	2328297,84
33	430635,67	2328231,92
34	430705,31	2328170,19
35	430778,65	2328112,89
36	430855,39	2328060,26
37	430935,26	2328012,48
38	431017,93	2327969,75
39	431103,09	2327932,23
40	431512,11	2328335,19
41	431469,51	2328342,30
42	431408,57	2328356,44
43	431348,64	2328374,37
44	431289,95	2328396,00
45	431232,72	2328421,27
46	431177,19	2328450,06
47	431123,56	2328482,27
48	431072,05	2328517,76
49	431022,87	2328556,41
50	430976,19	2328598,06
51	430932,22	2328642,55
52	430891,10	2328689,70
53	430853,02	2328739,32
54	430818,12	2328791,23

Обозначение характерных точек границ	Координаты МСК-56 зона 2	
	X	Y
55	430786,52	2328845,22
56	430758,37	2328901,08
57	430733,76	2328958,59
58	430712,80	2329017,53
59	430695,56	2329077,67
60	430682,12	2329138,76
61	430672,52	2329200,57
62	430666,81	2329262,87
63	430665,00	2329325,39
64	430667,11	2329387,91
65	430673,12	2329450,18
66	430683,01	2329511,95
67	430696,75	2329572,97
68	430714,27	2329633,02
69	430735,51	2329691,86
70	430760,39	2329749,25
71	430788,81	2329804,98
72	430820,66	2329858,82
73	430855,82	2329910,56
74	430894,14	2329960,01
75	430935,47	2330006,96
76	430979,66	2330051,23
77	431026,53	2330092,66
78	431075,90	2330131,07
79	431127,58	2330166,32
80	431181,36	2330198,27
81	431237,03	2330226,80
82	431294,38	2330251,79
83	431353,17	2330273,15
84	431413,19	2330290,78
85	431474,19	2330304,63
86	431907,41	2330803,29
87	431999,71	2330785,19
88	432090,70	2330761,33
89	432180,01	2330731,82
90	432267,30	2330696,78
91	432352,22	2330656,32
92	432434,43	2330610,63
93	432513,62	2330559,87
94	432589,48	2330504,25
95	432661,70	2330443,99

Обозначение характерных точек границ	Координаты МСК-56 зона 2	
	X	Y
96	432730,00	2330379,31
97	432794,11	2330310,48
98	432853,78	2330237,77
99	432908,78	2330161,47
100	432958,89	2330081,86
101	433003,90	2329999,27
102	433043,66	2329914,02
103	433077,99	2329826,45
104	433106,77	2329736,90
105	433129,87	2329645,72
106	433147,22	2329553,27
107	433158,74	2329459,92
108	433164,38	2329366,03
109	433164,13	2329271,97
110	433157,99	2329178,11
111	433145,97	2329084,81
112	433128,13	2328992,46
113	433104,53	2328901,41
114	433075,28	2328812,01
115	433040,48	2328724,62
116	433000,27	2328639,59
117	432954,81	2328557,24
118	432904,28	2328477,91
119	432848,87	2328401,89
120	432788,81	2328329,50
121	432724,33	2328261,02
122	432655,69	2328196,71
123	432583,15	2328136,83
124	432507,00	2328081,62
125	432427,53	2328031,29
126	432345,07	2327986,03
127	432259,94	2327946,04
128	432172,46	2327911,45
129	432083,00	2327882,42
130	431991,88	2327859,06
131	431899,48	2327841,45
132	431806,16	2327829,66
133	431801,85	2327837,82
134	431520,53	2328333,78
135	431531,21	2328332,00
136	431593,43	2328325,57

Обозначение характерных точек границ	Координаты МСК-56 зона 2	
	X	Y
137	431655,94	2328323,05
138	431718,47	2328324,44
139	431780,80	2328329,74
140	431842,68	2328338,92
141	431903,86	2328351,95
142	431964,11	2328368,79
143	432023,19	2328389,36
144	432080,86	2328413,58
145	432136,91	2328441,36
146	432191,11	2328472,59
147	432243,25	2328507,15
148	432293,13	2328544,90
149	432340,55	2328585,69
150	432385,33	2328629,37
151	432427,29	2328675,77
152	432466,26	2328724,70
153	432502,11	2328775,97
154	432534,67	2328829,37
155	432563,83	2328884,72
156	432589,48	2328941,77
157	432611,51	2329000,32
158	432629,83	2329060,13
159	432644,38	2329120,97
160	432655,09	2329182,60
161	432661,94	2329244,78
162	432664,88	2329307,26
163	432663,90	2329369,81
164	432659,02	2329432,17
165	432650,25	2329494,11
166	432637,63	2329555,38
167	432621,20	2329615,74
168	432601,02	2329674,95
169	432577,19	2329732,78
170	432549,78	2329789,02
171	432518,91	2329843,42
172	432484,70	2329895,80
173	432447,29	2329945,93
174	432406,81	2329993,62
175	432363,43	2330038,69
176	432317,31	2330080,96
177	432268,65	2330120,26

Обозначение характерных точек границ	Координаты МСК-56 зона 2	
	X	Y
178	432217,62	2330156,44
179	432164,43	2330189,36
180	432109,28	2330218,89
181	432052,40	2330244,92
182	431994,00	2330267,34
183	431934,31	2330286,06
184	431873,57	2330301,01
185	431812,02	2330312,14
186	431749,89	2330319,40
187	431687,42	2330322,76
188	431624,87	2330322,20
189	431854,49	2330713,79
Сектор 4	Набс 117,00 м – 124,24 м	
1	431562,00	2330216,01
2	431854,49	2330713,79
3	431636,15	2330715,45
4	431562,00	2330216,01
5	431495,50	2330716,53
6	431065,83	2330719,81
Сектор 5	Набс 117,00 м – 123,50 м	
1	431636,15	2330715,45
2	431562,00	2330216,01
3	431495,50	2330716,53
Сектор 6	Набс 118,00 м – 124,04 м	
1	431517,00	2328340,01
2	431801,85	2327837,82
3	431013,20	2327843,84
Сектор 7	Набс 124,24 м – 131,48 м	
1	431710,18	2331214,91
2	432146,97	2331211,57
3	431854,49	2330713,79
4	431636,15	2330715,45
5	431397,51	2331217,29
6	431429,10	2331217,05
7	431495,50	2330716,53
8	431481,85	2330716,64
9	430569,67	2331223,62
10	431385,99	2331217,38
11	431294,01	2330718,07
12	431065,83	2330719,81
Сектор 8	Набс 123,50 м – 130,00 м	

Обозначение характерных точек границ	Координаты МСК-56 зона 2	
	X	Y
1	431495,50	2330716,53
2	431636,15	2330715,45
3	431710,18	2331214,91
4	431429,10	2331217,05
Сектор 9	Набс 124,24 м – 124,50 м	
1	431294,01	2330718,07
2	431481,85	2330716,64
3	431476,34	2330749,34
4	431300,02	2330750,69
Сектор 10	Набс 118,00 м – 124,50 м	
1	431476,34	2330749,34
2	431392,00	2331250,00
3	431300,02	2330750,69
Сектор 11	Набс 136,09 м – 140,45 м	
1	430710,68	2331080,64
2	430604,40	2331018,63
3	430502,13	2330950,19
4	430404,27	2330875,60
5	430311,18	2330795,13
6	430223,21	2330709,09
7	430140,70	2330617,80
8	430063,96	2330521,61
9	429993,28	2330420,89
10	429928,92	2330316,00
11	429871,14	2330207,36
12	429820,16	2330095,37
13	429776,15	2329980,46
14	429739,29	2329863,06
15	429709,73	2329743,61
16	429687,56	2329622,57
17	429672,88	2329500,40
18	429665,74	2329377,55
19	429666,17	2329254,50
20	429674,17	2329131,71
21	429689,70	2329009,65
22	429712,71	2328888,76
23	429743,11	2328769,53
24	429780,79	2328652,39
25	429825,59	2328537,78
26	429877,36	2328426,15
27	429935,90	2328317,92

Обозначение характерных точек границ	Координаты МСК-56 зона 2	
	X	Y
28	430000,98	2328213,48
29	430072,36	2328113,25
30	430149,77	2328017,60
31	430232,92	2327926,89
32	430321,49	2327841,46
33	430415,14	2327761,65
34	430513,52	2327687,74
35	430616,26	2327620,02
36	430722,98	2327558,75
37	431103,09	2327932,23
38	431017,93	2327969,75
39	430935,26	2328012,48
40	430855,39	2328060,26
41	430778,65	2328112,89
42	430705,31	2328170,19
43	430635,67	2328231,92
44	430569,99	2328297,84
45	430508,53	2328367,72
46	430451,52	2328441,27
47	430399,17	2328518,22
48	430351,70	2328598,26
49	430309,29	2328681,10
50	430272,09	2328766,40
51	430240,26	2328853,85
52	430213,91	2328943,10
53	430193,14	2329033,82
54	430178,04	2329125,65
55	430168,66	2329218,23
56	430165,05	2329311,23
57	430167,20	2329404,26
58	430175,12	2329496,99
59	430188,78	2329589,04
60	430208,12	2329680,07
61	430233,06	2329769,73
62	430263,52	2329857,66
63	430299,37	2329943,54
64	430340,48	2330027,03
65	430386,69	2330107,81
66	430437,82	2330185,57
67	430493,67	2330260,01
68	430554,03	2330330,84

Обозначение характерных точек границ	Координаты МСК-56 зона 2	
	X	Y
69	430618,66	2330397,80
70	430687,32	2330460,61
71	430759,75	2330519,05
72	430835,66	2330572,88
73	430914,76	2330621,91
74	430996,75	2330665,93
75	431081,31	2330704,79
76	432172,52	2331257,54
77	432292,06	2331222,16
78	432409,17	2331179,41
79	432523,38	2331129,43
80	432634,26	2331072,44
81	432741,38	2331008,65
82	432844,31	2330938,32
83	432942,66	2330861,70
84	433036,05	2330779,11
85	433124,10	2330690,86
86	433206,49	2330597,29
87	433282,89	2330498,77
88	433353,00	2330395,69
89	433416,56	2330288,43
90	433473,30	2330177,43
91	433523,03	2330063,10
92	433565,53	2329945,90
93	433600,64	2329826,28
94	433628,24	2329704,70
95	433648,21	2329581,64
96	433660,47	2329457,58
97	433664,98	2329332,99
98	433661,71	2329208,37
99	433650,69	2329084,18
100	433631,95	2328960,93
101	433605,57	2328839,08
102	433571,65	2328719,12
103	433530,32	2328601,50
104	433481,75	2328486,68
105	433426,11	2328375,12
106	433363,63	2328267,23
107	433294,55	2328163,45
108	433219,14	2328064,18
109	433137,69	2327969,79

Обозначение характерных точек границ	Координаты МСК-56 зона 2	
	X	Y
110	433050,52	2327880,67
111	432957,96	2327797,15
112	432860,38	2327719,55
113	432758,16	2327648,19
114	432651,68	2327583,34
115	432541,38	2327525,24
116	432427,67	2327474,13
117	432310,99	2327430,21
118	432191,81	2327393,64
119	432070,58	2327364,56
120	431806,16	2327829,66
121	431899,48	2327841,45
122	431991,88	2327859,06
123	432083,00	2327882,42
124	432172,46	2327911,45
125	432259,94	2327946,04
126	432345,07	2327986,03
127	432427,53	2328031,29
128	432507,00	2328081,62
129	432583,15	2328136,83
130	432655,69	2328196,71
131	432724,33	2328261,02
132	432788,81	2328329,50
133	432848,87	2328401,89
134	432904,28	2328477,91
135	432954,81	2328557,24
136	433000,27	2328639,59
137	433040,48	2328724,62
138	433075,28	2328812,01
139	433104,53	2328901,41
140	433128,13	2328992,46
141	433145,97	2329084,81
142	433157,99	2329178,11
143	433164,13	2329271,97
144	433164,38	2329366,03
145	433158,74	2329459,92
146	433147,22	2329553,27
147	433129,87	2329645,72
148	433106,77	2329736,90
149	433077,99	2329826,45
150	433043,66	2329914,02

Обозначение характерных точек границ	Координаты МСК-56 зона 2	
	X	Y
151	433003,90	2329999,27
152	432958,89	2330081,86
153	432908,78	2330161,47
154	432853,78	2330237,77
155	432794,11	2330310,48
156	432730,00	2330379,31
157	432661,70	2330443,99
158	432589,48	2330504,25
159	432513,62	2330559,87
160	432434,43	2330610,63
161	432352,22	2330656,32
162	432267,30	2330696,78
163	432180,01	2330731,82
164	432090,70	2330761,33
165	431999,71	2330785,19
166	431907,41	2330803,29
Сектор 12	Набс 124,04 м – 134,08 м	
1	431583,45	2327839,48
2	431801,85	2327837,82
3	432086,69	2327335,63
4	431649,90	2327338,96
5	431013,20	2327843,84
6	431216,45	2327842,29
7	431300,79	2327341,63
8	430509,39	2327347,68
Сектор 13	Набс 123,50 м – 130,00 м	
1	431216,45	2327842,29
2	431512,38	2327840,03
3	431449,98	2327501,31
4	431273,66	2327502,66
Сектор 14	Набс 114,00 м – 123,50 м	
1	431273,66	2327502,66
2	431449,98	2327501,31
3	431358,00	2327002,00
Сектор 15	Набс 124,04 м – 131,00 м	
1	431583,45	2327839,48
2	431649,90	2327338,96
3	431420,40	2327340,72
4	431512,38	2327840,03
Сектор 16	Набс 140,45 м – 144,82 м	
1	430896,61	2326944,02

Обозначение характерных точек границ	Координаты МСК-56 зона 2	
	X	Y
2	431309,38	2326940,38
3	431295,48	2326850,47
4	431160,88	2326874,36
5	431027,79	2326905,58
6	430347,61	2331447,74
7	430219,17	2331362,51
8	430096,23	2331269,53
9	429979,24	2331169,15
10	429868,67	2331061,74
11	429764,93	2330947,73
12	429668,41	2330827,54
13	429579,48	2330701,64
14	429498,48	2330570,49
15	429425,72	2330434,60
16	429361,47	2330294,48
17	429305,98	2330150,67
18	429259,46	2330003,71
19	429222,08	2329854,16
20	429193,99	2329702,60
21	429175,29	2329549,59
22	429166,06	2329395,72
23	429166,33	2329241,57
24	429176,10	2329087,74
25	429195,33	2328934,79
26	429223,95	2328783,33
27	429261,85	2328633,91
28	429308,88	2328487,12
29	429364,88	2328343,50
30	429429,61	2328203,61
31	429502,85	2328067,97
32	429584,31	2327937,11
33	429673,68	2327811,51
34	429770,61	2327691,66
35	429874,75	2327578,01
36	429985,70	2327471,00
37	430103,03	2327371,02
38	430226,30	2327278,47
39	430355,04	2327193,69
40	430722,98	2327558,75
41	430616,26	2327620,02
42	430513,52	2327687,74

Обозначение характерных точек границ	Координаты МСК-56 зона 2	
	X	Y
43	430415,14	2327761,65
44	430321,49	2327841,46
45	430232,92	2327926,89
46	430149,77	2328017,60
47	430072,36	2328113,25
48	430000,98	2328213,48
49	429935,90	2328317,92
50	429877,36	2328426,15
51	429825,59	2328537,78
52	429780,79	2328652,39
53	429743,11	2328769,53
54	429712,71	2328888,76
55	429689,70	2329009,65
56	429674,17	2329131,71
57	429666,17	2329254,50
58	429665,74	2329377,55
59	429672,88	2329500,40
60	429687,56	2329622,57
61	429709,73	2329743,61
62	429739,29	2329863,06
63	429776,15	2329980,46
64	429820,16	2330095,37
65	429871,14	2330207,36
66	429928,92	2330316,00
67	429993,28	2330420,89
68	430063,96	2330521,61
69	430140,70	2330617,80
70	430223,21	2330709,09
71	430311,18	2330795,13
72	430404,27	2330875,60
73	430502,13	2330950,19
74	430604,40	2331018,63
75	430710,68	2331080,64
76	431351,67	2331803,29
77	431227,44	2331784,42
78	431104,32	2331759,32
79	430982,62	2331728,08
80	430862,64	2331690,75
81	430744,69	2331647,45
82	431372,53	2331643,17
83	431800,20	2331819,35

Обозначение характерных точек границ	Координаты МСК-56 зона 2	
	X	Y
84	431956,06	2331806,01
85	432110,78	2331782,94
86	432263,76	2331750,25
87	432414,39	2331708,05
88	432562,08	2331656,51
89	432706,27	2331595,84
90	432846,38	2331526,27
91	432981,86	2331448,07
92	433112,19	2331361,55
93	433236,85	2331267,05
94	433355,35	2331164,94
95	433467,24	2331055,61
96	433572,07	2330939,51
97	433669,44	2330817,07
98	433758,96	2330688,78
99	433840,28	2330555,15
100	433913,08	2330416,69
101	433977,08	2330273,95
102	434032,03	2330127,49
103	434077,71	2329977,88
104	434113,94	2329825,70
105	434140,58	2329671,56
106	434157,54	2329516,05
107	434164,73	2329359,78
108	434162,14	2329203,37
109	434149,77	2329047,43
110	434127,67	2328892,57
111	434095,93	2328739,39
112	434054,67	2328588,50
113	434004,05	2328440,49
114	433944,28	2328295,93
115	433875,58	2328155,39
116	433798,23	2328019,42
117	433712,52	2327888,56
118	433618,80	2327763,31
119	433517,43	2327644,17
120	433408,81	2327531,60
121	433293,36	2327426,05
122	433171,53	2327327,92
123	433043,80	2327237,60
124	432910,68	2327155,45

Обозначение характерных точек границ	Координаты МСК-56 зона 2	
	X	Y
125	432772,68	2327081,79
126	432630,34	2327016,90
127	432484,22	2326961,04
128	432334,90	2326914,43
129	432182,95	2326877,25
130	432028,97	2326849,64
131	431873,57	2326831,72
132	431717,36	2326823,56
133	431703,21	2326937,37
134	432315,24	2326932,69
135	432070,58	2327364,56
136	432191,81	2327393,64
137	432310,99	2327430,21
138	432427,67	2327474,13
139	432541,38	2327525,24
140	432651,68	2327583,34
141	432758,16	2327648,19
142	432860,38	2327719,55
143	432957,96	2327797,15
144	433050,52	2327880,67
145	433137,69	2327969,79
146	433219,14	2328064,18
147	433294,55	2328163,45
148	433363,63	2328267,23
149	433426,11	2328375,12
150	433481,75	2328486,68
151	433530,32	2328601,50
152	433571,65	2328719,12
153	433605,57	2328839,08
154	433631,95	2328960,93
155	433650,69	2329084,18
156	433661,71	2329208,37
157	433664,98	2329332,99
158	433660,47	2329457,58
159	433648,21	2329581,64
160	433628,24	2329704,70
161	433600,64	2329826,28
162	433565,53	2329945,90
163	433523,03	2330063,10
164	433473,30	2330177,43
165	433416,56	2330288,43

Обозначение характерных точек границ	Координаты МСК-56 зона 2	
	X	Y
166	433353,00	2330395,69
167	433282,89	2330498,77
168	433206,49	2330597,29
169	433124,10	2330690,86
170	433036,05	2330779,11
171	432942,66	2330861,70
172	432844,31	2330938,32
173	432741,38	2331008,65
174	432634,26	2331072,44
175	432523,38	2331129,43
176	432409,17	2331179,41
177	432292,06	2331222,16
178	432172,52	2331257,54
179	432395,98	2331635,35
180	431773,25	2331640,11
Сектор 17	Набс 131,48 м – 137,65 м	
1	431773,25	2331640,11
2	432395,98	2331635,35
3	432146,97	2331211,57
4	431710,18	2331214,91
5	430147,26	2331652,53
6	431372,53	2331643,17
7	431429,10	2331217,05
8	431397,51	2331217,29
9	431392,00	2331250,00
10	431385,99	2331217,38
11	430569,67	2331223,62
Сектор 18	Набс 130,00 м – 136,50 м	
1	431710,18	2331214,91
2	431784,26	2331714,35
3	431362,65	2331717,58
4	431429,10	2331217,05
Сектор 19	Набс 134,08 м – 140,52 м	
1	431649,90	2327338,96
2	432086,69	2327335,63
3	432315,24	2326932,69
4	431703,21	2326937,37
5	430509,39	2327347,68
6	431300,79	2327341,63
7	431337,01	2327126,62
8	431309,38	2326940,38

Обозначение характерных точек границ	Координаты МСК-56 зона 2	
	X	Y
9	430105,16	2326949,58
Сектор 20	Набс 131,00 м – 137,50 м	
1	431649,90	2327338,96
2	431716,35	2326838,44
3	431294,74	2326841,66
4	431337,01	2327126,62
5	431358,00	2327002,00
6	431420,40	2327340,72
Сектор 21	Набс 144,82 м – 149,18 м	
1	431283,81	2332298,69
2	431099,28	2332269,18
3	430916,95	2332228,25
4	430737,52	2332176,04
5	430561,69	2332112,76
6	430390,13	2332038,65
7	430223,53	2331954,01
8	430062,52	2331859,16
9	429907,73	2331754,47
10	429759,75	2331640,34
11	429619,17	2331517,22
12	429486,53	2331385,59
13	429362,34	2331245,96
14	429247,08	2331098,86
15	429141,21	2330944,88
16	429045,12	2330784,60
17	428959,21	2330618,65
18	428883,79	2330447,67
19	428819,16	2330272,33
20	428765,58	2330093,31
21	428723,25	2329911,29
22	428692,33	2329727,00
23	428672,94	2329541,13
24	428665,16	2329354,42
25	428669,03	2329167,59
26	428684,52	2328981,36
27	428711,57	2328796,46
28	428750,08	2328613,60
29	428799,91	2328433,49
30	428860,85	2328256,84
31	428932,67	2328084,32
32	429015,09	2327916,60

Обозначение характерных точек границ	Координаты МСК-56 зона 2	
	X	Y
33	429107,79	2327754,35
34	429210,42	2327598,18
35	429322,57	2327448,70
36	429443,81	2327306,50
37	429573,67	2327172,12
38	429711,64	2327046,08
39	429857,19	2326928,88
40	430009,76	2326820,97
41	430168,75	2326722,77
42	430333,54	2326634,66
43	430503,50	2326556,98
44	430677,97	2326490,03
45	430856,27	2326434,07
46	431037,70	2326389,32
47	431221,57	2326355,96
48	431295,48	2326850,47
49	431160,88	2326874,36
50	431027,79	2326905,58
51	430896,61	2326944,02
52	430105,16	2326949,58
53	430355,04	2327193,69
54	430226,30	2327278,47
55	430103,03	2327371,02
56	429985,70	2327471,00
57	429874,75	2327578,01
58	429770,61	2327691,66
59	429673,68	2327811,51
60	429584,31	2327937,11
61	429502,85	2328067,97
62	429429,61	2328203,61
63	429364,88	2328343,50
64	429308,88	2328487,12
65	429261,85	2328633,91
66	429223,95	2328783,33
67	429195,33	2328934,79
68	429176,10	2329087,74
69	429166,33	2329241,57
70	429166,06	2329395,72
71	429175,29	2329549,59
72	429193,99	2329702,60
73	429222,08	2329854,16

Обозначение характерных точек границ	Координаты МСК-56 зона 2	
	X	Y
74	429259,46	2330003,71
75	429305,98	2330150,67
76	429361,47	2330294,48
77	429425,72	2330434,60
78	429498,48	2330570,49
79	429579,48	2330701,64
80	429668,41	2330827,54
81	429764,93	2330947,73
82	429868,67	2331061,74
83	429979,24	2331169,15
84	430096,23	2331269,53
85	430219,17	2331362,51
86	430347,61	2331447,74
87	430147,26	2331652,53
88	430744,69	2331647,45
89	430862,64	2331690,75
90	430982,62	2331728,08
91	431104,32	2331759,32
92	431227,44	2331784,42
93	431351,67	2331803,29
94	431874,27	2332315,70
95	432058,91	2332297,03
96	432242,04	2332266,99
97	432422,97	2332225,68
98	432600,99	2332173,26
99	432775,43	2332109,93
100	432945,62	2332035,94
101	433110,92	2331951,57
102	433270,68	2331857,14
103	433424,29	2331753,01
104	433571,17	2331639,58
105	433710,76	2331517,29
106	433842,52	2331386,60
107	433965,95	2331248,01
108	434080,57	2331102,06
109	434185,95	2330949,30
110	434281,68	2330790,32
111	434367,40	2330625,72
112	434442,77	2330456,13
113	434507,52	2330282,21
114	434561,39	2330104,62

Обозначение характерных точек границ	Координаты МСК-56 зона 2	
	X	Y
115	434604,18	2329924,04
116	434635,72	2329741,16
117	434655,89	2329556,68
118	434664,61	2329371,30
119	434661,86	2329185,74
120	434647,64	2329000,71
121	434622,00	2328816,91
122	434585,05	2328635,04
123	434536,93	2328455,81
124	434477,81	2328279,90
125	434407,94	2328107,97
126	434327,56	2327940,70
127	434237,00	2327778,72
128	434136,59	2327622,64
129	434026,73	2327473,08
130	433907,83	2327330,59
131	433780,34	2327195,73
132	433644,76	2327069,00
133	433501,61	2326950,91
134	433351,43	2326841,89
135	433194,79	2326742,36
136	433032,30	2326652,71
137	432864,58	2326573,28
138	432692,27	2326504,37
139	432516,02	2326446,24
140	432336,52	2326399,13
141	432154,45	2326363,20
142	431970,51	2326338,60
143	431785,40	2326325,42
144	431717,36	2326823,56
145	431873,57	2326831,72
146	432028,97	2326849,64
147	432182,95	2326877,25
148	432334,90	2326914,43
149	432484,22	2326961,04
150	432630,34	2327016,90
151	432772,68	2327081,79
152	432910,68	2327155,45
153	433043,80	2327237,60
154	433171,53	2327327,92
155	433293,36	2327426,05

Обозначение характерных точек границ	Координаты МСК-56 зона 2	
	X	Y
156	433408,81	2327531,60
157	433517,43	2327644,17
158	433618,80	2327763,31
159	433712,52	2327888,56
160	433798,23	2328019,42
161	433875,58	2328155,39
162	433944,28	2328295,93
163	434004,05	2328440,49
164	434054,67	2328588,50
165	434095,93	2328739,39
166	434127,67	2328892,57
167	434149,77	2329047,43
168	434162,14	2329203,37
169	434164,73	2329359,78
170	434157,54	2329516,05
171	434140,58	2329671,56
172	434113,94	2329825,70
173	434077,71	2329977,88
174	434032,03	2330127,49
175	433977,08	2330273,95
176	433913,08	2330416,69
177	433840,28	2330555,15
178	433758,96	2330688,78
179	433669,44	2330817,07
180	433572,07	2330939,51
181	433467,24	2331055,61
182	433355,35	2331164,94
183	433236,85	2331267,05
184	433112,19	2331361,55
185	432981,86	2331448,07
186	432846,38	2331526,27
187	432706,27	2331595,84
188	432562,08	2331656,51
189	432414,39	2331708,05
190	432263,76	2331750,25
191	432110,78	2331782,94
192	431956,06	2331806,01
193	431800,20	2331819,35
Сектор 22	Набс 136,50 м – 143,00 м	
1	431784,26	2331714,35
2	431858,35	2332213,80

Обозначение характерных точек границ	Координаты МСК-56 зона 2	
	X	Y
3	431296,21	2332218,10
4	431362,65	2331717,58
Сектор 23	Набс 137,50 м – 144,00 м	
1	431716,35	2326838,44
2	431782,80	2326337,92
3	431220,65	2326342,21
4	431294,74	2326841,66
Сектор 24	Набс 149,18 м – 153,54 м	
1	431220,27	2332794,64
2	431004,99	2332760,21
3	430792,27	2332712,45
4	430582,94	2332651,54
5	430377,80	2332577,71
6	430177,66	2332491,26
7	429983,29	2332392,51
8	429795,44	2332281,85
9	429614,85	2332159,71
10	429442,21	2332026,56
11	429278,20	2331882,93
12	429123,45	2331729,36
13	428978,56	2331566,45
14	428844,09	2331394,84
15	428720,57	2331215,19
16	428608,48	2331028,20
17	428508,24	2330834,59
18	428420,26	2330635,12
19	428344,86	2330430,55
20	428282,34	2330221,69
21	428232,95	2330009,34
22	428196,88	2329794,33
23	428174,26	2329577,49
24	428165,19	2329359,66
25	428169,70	2329141,69
26	428187,77	2328924,42
27	428219,33	2328708,70
28	428264,26	2328495,36
29	428322,39	2328285,24
30	428393,49	2328079,14
31	428477,28	2327877,87
32	428573,44	2327682,20
33	428681,59	2327492,90

Обозначение характерных точек границ	Координаты МСК-56 зона 2	
	X	Y
34	428801,32	2327310,71
35	428932,17	2327136,32
36	429073,61	2326970,41
37	429225,11	2326813,63
38	429386,08	2326666,59
39	429555,89	2326529,86
40	429733,89	2326403,97
41	429919,37	2326289,40
42	430111,63	2326186,60
43	430309,92	2326095,97
44	430513,47	2326017,86
45	430721,48	2325952,58
46	430933,15	2325900,38
47	431147,67	2325861,45
48	431221,57	2326355,96
49	431037,70	2326389,32
50	430856,27	2326434,07
51	430677,97	2326490,03
52	430503,50	2326556,98
53	430333,54	2326634,66
54	430168,75	2326722,77
55	430009,76	2326820,97
56	429857,19	2326928,88
57	429711,64	2327046,08
58	429573,67	2327172,12
59	429443,81	2327306,50
60	429322,57	2327448,70
61	429210,42	2327598,18
62	429107,79	2327754,35
63	429015,09	2327916,60
64	428932,67	2328084,32
65	428860,85	2328256,84
66	428799,91	2328433,49
67	428750,08	2328613,60
68	428711,57	2328796,46
69	428684,52	2328981,36
70	428669,03	2329167,59
71	428665,16	2329354,42
72	428672,94	2329541,13
73	428692,33	2329727,00
74	428723,25	2329911,29

Обозначение характерных точек границ	Координаты МСК-56 зона 2	
	X	Y
75	428765,58	2330093,31
76	428819,16	2330272,33
77	428883,79	2330447,67
78	428959,21	2330618,65
79	429045,12	2330784,60
80	429141,21	2330944,88
81	429247,08	2331098,86
82	429362,34	2331245,96
83	429486,53	2331385,59
84	429619,17	2331517,22
85	429759,75	2331640,34
86	429907,73	2331754,47
87	430062,52	2331859,16
88	430223,53	2331954,01
89	430390,13	2332038,65
90	430561,69	2332112,76
91	430737,52	2332176,04
92	430916,95	2332228,25
93	431099,28	2332269,18
94	431283,81	2332298,69
95	431945,70	2332811,73
96	432163,70	2332787,30
97	432379,74	2332749,25
98	432592,97	2332697,75
99	432802,56	2332632,98
100	433007,68	2332555,22
101	433207,53	2332464,76
102	433401,32	2332361,96
103	433588,28	2332247,21
104	433767,69	2332120,99
105	433938,84	2331983,77
106	434101,06	2331836,09
107	434253,71	2331678,55
108	434396,19	2331511,75
109	434527,94	2331336,36
110	434648,44	2331153,05
111	434757,23	2330962,56
112	434853,86	2330765,63
113	434937,97	2330563,03
114	435009,23	2330355,55
115	435067,34	2330144,03

Обозначение характерных точек границ	Координаты МСК-56 зона 2	
	X	Y
116	435112,09	2329929,27
117	435143,30	2329712,14
118	435160,85	2329493,47
119	435164,66	2329274,14
120	435154,72	2329055,00
121	435131,08	2328836,91
122	435093,82	2328620,73
123	435043,09	2328407,31
124	434979,09	2328197,49
125	434902,07	2327992,09
126	434812,34	2327791,91
127	434710,24	2327597,75
128	434596,18	2327410,37
129	434470,61	2327230,50
130	434334,01	2327058,85
131	434186,93	2326896,10
132	434029,94	2326742,88
133	433863,66	2326599,80
134	433688,75	2326467,41
135	433505,88	2326346,24
136	433315,79	2326236,76
137	433119,21	2326139,41
138	432916,91	2326054,56
139	432709,70	2325982,56
140	432498,38	2325923,67
141	432283,80	2325878,14
142	432066,77	2325846,14
143	431848,18	2325827,80
144	431785,40	2326325,42
145	431970,51	2326338,60
146	432154,45	2326363,20
147	432336,52	2326399,13
148	432516,02	2326446,24
149	432692,27	2326504,37
150	432864,58	2326573,28
151	433032,30	2326652,71
152	433194,79	2326742,36
153	433351,43	2326841,89
154	433501,61	2326950,91
155	433644,76	2327069,00
156	433780,34	2327195,73

Обозначение характерных точек границ	Координаты МСК-56 зона 2	
	X	Y
157	433907,83	2327330,59
158	434026,73	2327473,08
159	434136,59	2327622,64
160	434237,00	2327778,72
161	434327,56	2327940,70
162	434407,94	2328107,97
163	434477,81	2328279,90
164	434536,93	2328455,81
165	434585,05	2328635,04
166	434622,00	2328816,91
167	434647,64	2329000,71
168	434661,86	2329185,74
169	434664,61	2329371,30
170	434655,89	2329556,68
171	434635,72	2329741,16
172	434604,18	2329924,04
173	434561,39	2330104,62
174	434507,52	2330282,21
175	434442,77	2330456,13
176	434367,40	2330625,72
177	434281,68	2330790,32
178	434185,95	2330949,30
179	434080,57	2331102,06
180	433965,95	2331248,01
181	433842,52	2331386,60
182	433710,76	2331517,29
183	433571,17	2331639,58
184	433424,29	2331753,01
185	433270,68	2331857,14
186	433110,92	2331951,57
187	432945,62	2332035,94
188	432775,43	2332109,93
189	432600,99	2332173,26
190	432422,97	2332225,68
191	432242,04	2332266,99
192	432058,91	2332297,03
193	431874,27	2332315,70
Сектор 25	Набс 143,00 м – 149,50 м	
1	431858,35	2332213,80
2	431932,44	2332713,25
3	431229,76	2332718,62

Обозначение характерных точек границ	Координаты МСК-56 зона 2	
	X	Y
4	431296,21	2332218,10
5	431296,21	2332218,10
Сектор 26	Набс 144,00 м – 150,50 м	
1	431782,80	2326337,92
2	431849,24	2325837,40
3	431146,56	2325842,76
4	431220,65	2326342,21
Сектор 27	Набс 153,54 м – 157,91 м	
1	431039,26	2333273,76
2	431057,58	2333270,21
3	431159,47	2333248,06
4	431220,27	2332794,64
5	431004,99	2332760,21
6	430792,27	2332712,45
7	430582,94	2332651,54
8	430377,80	2332577,71
9	430177,66	2332491,26
10	429983,29	2332392,51
11	429795,44	2332281,85
12	429614,85	2332159,71
13	429442,21	2332026,56
14	429278,20	2331882,93
15	429123,45	2331729,36
16	428978,56	2331566,45
17	428844,09	2331394,84
18	428720,57	2331215,19
19	428608,48	2331028,20
20	428508,24	2330834,59
21	428420,26	2330635,12
22	428344,86	2330430,55
23	428282,34	2330221,69
24	428232,95	2330009,34
25	428196,88	2329794,33
26	428174,26	2329577,49
27	428165,19	2329359,66
28	428169,70	2329141,69
29	428187,77	2328924,42
30	428219,33	2328708,70
31	428264,26	2328495,36
32	428322,39	2328285,24
33	428393,49	2328079,14

Обозначение характерных точек границ	Координаты МСК-56 зона 2	
	X	Y
34	428477,28	2327877,87
35	428573,44	2327682,20
36	428681,59	2327492,90
37	428801,32	2327310,71
38	428932,17	2327136,32
39	429073,61	2326970,41
40	429225,11	2326813,63
41	429386,08	2326666,59
42	429555,89	2326529,86
43	429733,89	2326403,97
44	429919,37	2326289,40
45	430111,63	2326186,60
46	430309,92	2326095,97
47	430513,47	2326017,86
48	430721,48	2325952,58
49	430933,15	2325900,38
50	431147,67	2325861,45
51	431073,76	2325366,94
52	430831,13	2325410,89
53	430591,66	2325469,70
54	430356,27	2325543,16
55	430125,86	2325630,98
56	429901,29	2325732,84
57	429683,43	2325848,33
58	429473,10	2325977,03
59	429271,09	2326118,45
60	429078,19	2326272,04
61	428895,11	2326437,23
62	428722,56	2326613,38
63	428561,20	2326799,83
64	428411,63	2326995,87
65	428274,42	2327200,76
66	428150,09	2327413,71
67	428039,13	2327633,91
68	427941,94	2327860,53
69	427858,90	2328092,71
70	427790,33	2328329,57
71	427736,48	2328570,20
72	427697,56	2328813,69
73	427673,71	2329059,12
74	427665,04	2329305,55

Обозначение характерных точек границ	Координаты МСК-56 зона 2	
	X	Y
75	427671,56	2329552,05
76	427693,26	2329797,68
77	427730,06	2330041,50
78	427781,81	2330282,59
79	427848,31	2330520,04
80	427929,32	2330752,94
81	428024,53	2330980,40
82	428133,57	2331201,56
83	428256,03	2331415,59
84	428391,44	2331621,66
85	428539,30	2331819,00
86	428699,03	2332006,85
87	428870,04	2332184,51
88	429051,66	2332351,28
89	429243,22	2332506,56
90	429443,98	2332649,73
91	429653,18	2332780,26
92	429870,03	2332897,65
93	430093,70	2333001,46
94	430323,34	2333091,29
95	430558,08	2333166,80
96	430797,02	2333227,70
97	432020,58	2333307,17
98	432267,89	2333277,31
99	432512,86	2333232,12
100	432754,54	2333171,76
101	432992,00	2333096,48
102	433224,31	2333006,56
103	433450,57	2332902,36
104	433669,91	2332784,27
105	433881,47	2332652,76
106	434084,44	2332508,34
107	434278,02	2332351,56
108	434461,47	2332183,03
109	434634,07	2332003,42
110	434795,16	2331813,41
111	434944,11	2331613,74
112	435080,34	2331405,18
113	435203,32	2331188,55
114	435312,59	2330964,69
115	435407,70	2330734,46

Обозначение характерных точек границ	Координаты МСК-56 зона 2	
	X	Y
116	435488,30	2330498,75
117	435554,07	2330258,49
118	435604,76	2330014,59
119	435640,17	2329768,02
120	435660,16	2329519,71
121	435664,66	2329270,65
122	435653,64	2329021,79
123	435627,16	2328774,09
124	435585,31	2328528,53
125	435528,25	2328286,05
126	435456,21	2328047,58
127	435369,47	2327814,07
128	435268,36	2327586,41
129	435153,28	2327365,48
130	435024,66	2327152,14
131	434883,02	2326947,22
132	434728,90	2326751,52
133	434562,89	2326565,79
134	434385,65	2326390,76
135	434197,85	2326227,09
136	434000,23	2326075,44
137	433793,55	2325936,38
138	433578,62	2325810,45
139	433356,26	2325698,14
140	433127,35	2325599,90
141	432892,77	2325516,09
142	432653,42	2325447,05
143	432410,24	2325393,04
144	432164,17	2325354,28
145	431916,16	2325330,90
146	431848,18	2325827,80
147	432066,77	2325846,14
148	432283,80	2325878,14
149	432498,38	2325923,67
150	432709,70	2325982,56
151	432916,91	2326054,56
152	433119,21	2326139,41
153	433315,79	2326236,76
154	433505,88	2326346,24
155	433688,75	2326467,41
156	433863,66	2326599,80

Обозначение характерных точек границ	Координаты МСК-56 зона 2	
	X	Y
157	434029,94	2326742,88
158	434186,93	2326896,10
159	434334,01	2327058,85
160	434470,61	2327230,50
161	434596,18	2327410,37
162	434710,24	2327597,75
163	434812,34	2327791,91
164	434902,07	2327992,09
165	434979,09	2328197,49
166	435043,09	2328407,31
167	435093,82	2328620,73
168	435131,08	2328836,91
169	435154,72	2329055,00
170	435164,66	2329274,14
171	435160,85	2329493,47
172	435143,30	2329712,14
173	435112,09	2329929,27
174	435067,34	2330144,03
175	435009,23	2330355,55
176	434937,97	2330563,03
177	434853,86	2330765,63
178	434757,23	2330962,56
179	434648,44	2331153,05
180	434527,94	2331336,36
181	434396,19	2331511,75
182	434253,71	2331678,55
183	434101,06	2331836,09
184	433938,84	2331983,77
185	433767,69	2332120,99
186	433588,28	2332247,21
187	433401,32	2332361,96
188	433207,53	2332464,76
189	433007,68	2332555,22
190	432802,56	2332632,98
191	432592,97	2332697,75
192	432379,74	2332749,25
193	432163,70	2332787,30
194	431945,70	2332811,73
Сектор 28	Набс 149,50 м – 156,00 м	
1	431932,44	2332713,25
2	432006,53	2333212,70

Обозначение характерных точек границ	Координаты МСК-56 зона 2	
	X	Y
3	431163,31	2333219,14
4	431229,76	2332718,62
Сектор 29	Набс 150,50 м – 157,00 м	
1	431849,24	2325837,40
2	431915,69	2325336,87
3	431072,47	2325343,32
4	431146,56	2325842,76
Сектор 30	Набс 157,91 м – 162,27 м	
1	430393,02	2333638,04
2	430408,37	2333622,92
3	430478,80	2333561,72
4	430552,89	2333505,02
5	430630,36	2333453,04
6	430710,92	2333405,97
7	430794,25	2333364,00
8	430880,02	2333327,29
9	430967,91	2333295,99
10	431039,26	2333273,76
11	430797,02	2333227,70
12	430558,08	2333166,80
13	430323,34	2333091,29
14	430093,70	2333001,46
15	429870,03	2332897,65
16	429653,18	2332780,26
17	429443,98	2332649,73
18	429243,22	2332506,56
19	429051,66	2332351,28
20	428870,04	2332184,51
21	428699,03	2332006,85
22	428539,30	2331819,00
23	428391,44	2331621,66
24	428256,03	2331415,59
25	428133,57	2331201,56
26	428024,53	2330980,40
27	427929,32	2330752,94
28	427848,31	2330520,04
29	427781,81	2330282,59
30	427730,06	2330041,50
31	427693,26	2329797,68
32	427671,56	2329552,05
33	427665,04	2329305,55

Обозначение характерных точек границ	Координаты МСК-56 зона 2	
	X	Y
34	427673,71	2329059,12
35	427697,56	2328813,69
36	427736,48	2328570,20
37	427790,33	2328329,57
38	427858,90	2328092,71
39	427941,94	2327860,53
40	428039,13	2327633,91
41	428150,09	2327413,71
42	428274,42	2327200,76
43	428411,63	2326995,87
44	428561,20	2326799,83
45	428722,56	2326613,38
46	428895,11	2326437,23
47	429078,19	2326272,04
48	429271,09	2326118,45
49	429473,10	2325977,03
50	429683,43	2325848,33
51	429901,29	2325732,84
52	430125,86	2325630,98
53	430356,27	2325543,16
54	430591,66	2325469,70
55	430831,13	2325410,89
56	431073,76	2325366,94
57	431072,47	2325343,32
58	430999,86	2324872,44
59	430727,48	2324921,75
60	430458,64	2324987,72
61	430194,38	2325070,09
62	429935,67	2325168,56
63	429683,51	2325282,75
64	429438,85	2325412,22
65	429202,61	2325556,49
66	428975,69	2325715,02
67	428758,94	2325887,19
68	428553,19	2326072,37
69	428359,22	2326269,85
70	428177,75	2326478,88
71	428009,48	2326698,67
72	427855,04	2326928,39
73	427715,02	2327167,17
74	427589,94	2327414,11

Обозначение характерных точек границ	Координаты МСК-56 зона 2	
	X	Y
75	427480,28	2327668,27
76	427386,46	2327928,70
77	427308,83	2328194,40
78	427247,68	2328464,37
79	427203,24	2328737,59
80	427175,69	2329013,02
81	427165,12	2329289,63
82	427171,59	2329566,36
83	427195,05	2329842,17
84	427235,43	2330116,02
85	427292,56	2330386,87
86	427366,25	2330653,69
87	427456,20	2330915,48
88	427562,07	2331171,24
89	427683,47	2331420,01
90	427819,94	2331660,84
91	427970,95	2331892,83
92	428135,94	2332115,09
93	428314,29	2332326,79
94	428505,31	2332527,12
95	428708,29	2332715,33
96	428922,46	2332890,71
97	429147,00	2333052,58
98	429381,08	2333200,34
99	429623,79	2333333,43
100	429874,23	2333451,34
101	430131,45	2333553,63
102	432553,78	2333734,84
103	432512,11	2333688,38
104	432445,63	2333622,92
105	432375,21	2333561,72
106	432308,27	2333510,44
107	432223,64	2333453,04
108	432143,08	2333405,97
109	432059,75	2333364,00
110	432026,77	2333349,13
111	432020,58	2333307,17
112	432267,89	2333277,31
113	432512,86	2333232,12
114	432754,54	2333171,76
115	432992,00	2333096,48

Обозначение характерных точек границ	Координаты МСК-56 зона 2	
	X	Y
116	433224,31	2333006,56
117	433450,57	2332902,36
118	433669,91	2332784,27
119	433881,47	2332652,76
120	434084,44	2332508,34
121	434278,02	2332351,56
122	434461,47	2332183,03
123	434634,07	2332003,42
124	434795,16	2331813,41
125	434944,11	2331613,74
126	435080,34	2331405,18
127	435203,32	2331188,55
128	435312,59	2330964,69
129	435407,70	2330734,46
130	435488,30	2330498,75
131	435554,07	2330258,49
132	435604,76	2330014,59
133	435640,17	2329768,02
134	435660,16	2329519,71
135	435664,66	2329270,65
136	435653,64	2329021,79
137	435627,16	2328774,09
138	435585,31	2328528,53
139	435528,25	2328286,05
140	435456,21	2328047,58
141	435369,47	2327814,07
142	435268,36	2327586,41
143	435153,28	2327365,48
144	435024,66	2327152,14
145	434883,02	2326947,22
146	434728,90	2326751,52
147	434562,89	2326565,79
148	434385,65	2326390,76
149	434197,85	2326227,09
150	434000,23	2326075,44
151	433793,55	2325936,38
152	433578,62	2325810,45
153	433356,26	2325698,14
154	433127,35	2325599,90
155	432892,77	2325516,09
156	432653,42	2325447,05

Обозначение характерных точек границ	Координаты МСК-56 зона 2	
	X	Y
157	432410,24	2325393,04
158	432164,17	2325354,28
159	431916,16	2325330,90
160	431982,14	2324836,35
161	431982,43	2324834,22
162	432258,46	2324862,31
163	432535,71	2324908,05
164	432809,55	2324971,00
165	433078,94	2325050,91
166	433342,81	2325147,49
167	433600,14	2325260,34
168	433849,93	2325389,04
169	434091,19	2325533,08
170	434323,00	2325691,89
171	434544,44	2325864,86
172	434754,66	2326051,31
173	434952,83	2326250,52
174	435138,18	2326461,71
175	435309,99	2326684,05
176	435467,58	2326916,69
177	435610,35	2327158,71
178	435737,74	2327409,16
179	435849,25	2327667,08
180	435944,44	2327931,46
181	436022,94	2328201,26
182	436084,46	2328475,43
183	436128,74	2328752,91
184	436155,62	2329032,61
185	436164,99	2329313,45
186	436156,81	2329594,32
187	436131,12	2329874,13
188	436088,02	2330151,80
189	436027,67	2330426,23
190	435950,31	2330696,36
191	435856,25	2330961,14
192	435745,84	2331219,53
193	435619,51	2331470,52
194	435477,77	2331713,14
195	435321,17	2331946,45
196	435150,31	2332169,52
197	434965,86	2332381,49

Обозначение характерных точек границ	Координаты МСК-56 зона 2	
	X	Y
198	434768,54	2332581,54
199	434559,11	2332768,89
200	434338,41	2332942,80
201	434107,28	2333102,59
202	433866,63	2333247,65
203	433617,39	2333377,41
204	433360,54	2333491,36
205	433097,08	2333589,05
206	432828,04	2333670,11
207	432554,46	2333734,23
Сектор 31	Набс 156,00 м – 162,50 м	
1	432006,53	2333212,70
2	432026,77	2333349,13
3	431973,98	2333327,29
4	431886,09	2333295,99
5	431796,42	2333270,21
6	431705,32	2333250,05
7	431613,15	2333235,60
8	431520,25	2333226,91
9	431427,00	2333224,01
10	431333,75	2333226,91
11	431240,85	2333235,60
12	431159,47	2333248,06
13	431163,31	2333219,14
Сектор 32	Набс 157,00 м – 163,50 м	
1	431915,69	2325336,87
2	431982,14	2324836,35
3	430998,38	2324843,87
4	431072,47	2325343,32
Сектор 33	Набс 123,00 м – 167,74 м	
1	431337,00	2323579,01
2	431368,09	2323579,97
3	431399,05	2323582,87
4	431429,77	2323587,69
5	431460,14	2323594,41
6	431490,03	2323603,00
7	431519,33	2323613,44
8	431547,92	2323625,67
9	431575,69	2323639,66
10	431602,55	2323655,35
11	431628,37	2323672,68

Обозначение характерных точек границ	Координаты МСК-56 зона 2	
	X	Y
12	431653,07	2323691,58
13	431676,54	2323711,98
14	431698,70	2323733,80
15	431719,47	2323756,95
16	431738,75	2323781,35
17	431756,48	2323806,91
18	431772,58	2323833,51
19	431787,00	2323861,06
20	431799,68	2323889,46
21	431810,57	2323918,59
22	431819,63	2323948,35
23	431826,82	2323978,60
24	431832,11	2324009,25
25	431835,49	2324040,17
26	431836,94	2324071,23
27	431836,46	2324102,33
28	431834,04	2324133,33
29	431829,70	2324164,13
30	431823,46	2324194,60
31	431815,33	2324224,61
32	431805,35	2324254,07
33	431793,56	2324282,85
34	431780,01	2324310,84
35	431764,74	2324337,93
36	431747,81	2324364,02
37	431729,30	2324389,01
38	431709,27	2324412,80
39	431687,79	2324435,30
40	431664,96	2324456,42
41	431640,87	2324476,08
42	431615,59	2324494,20
43	431589,24	2324510,72
44	431561,91	2324525,56
45	431533,72	2324538,68
46	431504,76	2324550,02
47	431475,15	2324559,54
48	431445,01	2324567,20
49	431414,45	2324572,97
50	431383,59	2324576,83
51	431352,55	2324578,77
52	431321,45	2324578,77

Обозначение характерных точек границ	Координаты МСК-56 зона 2	
	X	Y
53	431290,41	2324576,83
54	431259,55	2324572,97
55	431228,99	2324567,20
56	431198,85	2324559,54
57	431169,24	2324550,02
58	431140,28	2324538,68
59	431112,09	2324525,56
60	431084,76	2324510,72
61	431058,41	2324494,20
62	431033,13	2324476,08
63	431009,04	2324456,42
64	430986,21	2324435,30
65	430964,74	2324412,80
66	430944,70	2324389,01
67	430926,19	2324364,02
68	430909,26	2324337,93
69	430893,99	2324310,84
70	430880,44	2324282,85
71	430868,65	2324254,07
72	430858,67	2324224,61
73	430850,54	2324194,60
74	430844,30	2324164,13
75	430839,96	2324133,33
76	430837,54	2324102,33
77	430837,06	2324071,23
78	430838,51	2324040,17
79	430841,89	2324009,25
80	430847,19	2323978,60
81	430854,37	2323948,35
82	430863,43	2323918,59
83	430874,32	2323889,46
84	430887,00	2323861,06
85	430901,42	2323833,51
86	430917,52	2323806,91
87	430935,25	2323781,35
88	430954,53	2323756,95
89	430975,30	2323733,80
90	430997,46	2323711,98
91	431020,93	2323691,58
92	431045,63	2323672,68
93	431071,45	2323655,35

Обозначение характерных точек границ	Координаты МСК-56 зона 2	
	X	Y
94	431098,31	2323639,66
95	431126,08	2323625,67
96	431154,67	2323613,44
97	431183,97	2323603,00
98	431213,86	2323594,41
99	431244,23	2323587,69
100	431274,95	2323582,87
101	431305,92	2323579,97
Сектор 34	Набс 162,27 м – 166,63 м	
1	430935,50	2324376,59
2	430944,70	2324389,01
3	430964,74	2324412,80
4	430986,21	2324435,30
5	431009,04	2324456,42
6	431033,13	2324476,08
7	431058,41	2324494,20
8	431084,76	2324510,72
9	431112,09	2324525,56
10	431140,28	2324538,68
11	431169,24	2324550,02
12	431198,85	2324559,54
13	431228,99	2324567,20
14	431259,55	2324572,97
15	431290,41	2324576,83
16	431321,45	2324578,77
17	431352,55	2324578,77
18	431383,59	2324576,83
19	431414,45	2324572,97
20	431445,01	2324567,20
21	431475,15	2324559,54
22	431504,76	2324550,02
23	431533,72	2324538,68
24	431561,91	2324525,56
25	431589,24	2324510,72
26	431615,59	2324494,20
27	431640,87	2324476,08
28	431664,96	2324456,42
29	431687,79	2324435,30
30	431709,27	2324412,80
31	431729,30	2324389,01
32	431747,81	2324364,02

Обозначение характерных точек границ	Координаты МСК-56 зона 2	
	X	Y
33	431764,74	2324337,93
34	431772,45	2324324,25
35	432078,75	2324340,16
36	432386,21	2324375,29
37	432690,90	2324429,39
38	432991,66	2324502,22
39	433287,34	2324593,52
40	433576,81	2324702,94
41	433858,95	2324830,06
42	434132,69	2324974,38
43	434396,97	2325135,37
44	434650,79	2325312,39
45	434893,18	2325504,78
46	435123,20	2325711,79
47	435339,97	2325932,64
48	435542,66	2326166,47
49	435730,50	2326412,39
50	435902,77	2326669,46
51	436058,81	2326936,70
52	436198,01	2327213,08
53	436319,85	2327497,54
54	436423,87	2327788,99
55	436509,65	2328086,32
56	436576,87	2328388,39
57	436625,28	2328694,03
58	436654,69	2329002,09
59	436664,99	2329311,37
60	436656,13	2329620,70
61	436628,16	2329928,89
62	436581,17	2330234,76
63	436515,35	2330537,13
64	436430,95	2330834,86
65	436328,30	2331126,79
66	436207,78	2331411,81
67	436069,87	2331688,84
68	435915,08	2331956,80
69	435744,01	2332214,67
70	435557,31	2332461,46
71	435355,71	2332696,24
72	435139,97	2332918,09
73	434910,91	2333126,17

Обозначение характерных точек границ	Координаты МСК-56 зона 2	
	X	Y
74	434669,43	2333319,68
75	434416,43	2333497,89
76	434152,90	2333660,10
77	433879,83	2333805,70
78	433598,29	2333934,12
79	433309,33	2334044,89
80	433305,17	2334036,64
81	433258,66	2333920,88
82	433205,02	2333808,24
83	433144,47	2333699,16
84	433076,87	2333595,14
85	433097,08	2333589,05
86	433360,54	2333491,36
87	433617,39	2333377,41
88	433866,63	2333247,65
89	434107,28	2333102,59
90	434338,41	2332942,80
91	434559,11	2332768,89
92	434768,54	2332581,54
93	434965,86	2332381,49
94	435150,31	2332169,52
95	435321,17	2331946,45
96	435477,77	2331713,14
97	435619,51	2331470,52
98	435745,84	2331219,53
99	435856,25	2330961,14
100	435950,31	2330696,36
101	436027,67	2330426,23
102	436088,02	2330151,80
103	436131,12	2329874,13
104	436156,81	2329594,32
105	436164,99	2329313,45
106	436155,62	2329032,61
107	436128,74	2328752,91
108	436084,46	2328475,43
109	436022,94	2328201,26
110	435944,44	2327931,46
111	435849,25	2327667,08
112	435737,74	2327409,16
113	435610,35	2327158,71
114	435467,58	2326916,69

Обозначение характерных точек границ	Координаты МСК-56 зона 2	
	X	Y
115	435309,99	2326684,05
116	435138,18	2326461,71
117	434952,83	2326250,52
118	434754,66	2326051,31
119	434544,44	2325864,86
120	434323,00	2325691,89
121	434091,19	2325533,08
122	433849,93	2325389,04
123	433600,14	2325260,34
124	433342,81	2325147,49
125	433078,94	2325050,91
126	432809,55	2324971,00
127	432535,71	2324908,05
128	432258,46	2324862,31
129	431982,43	2324834,22
130	431982,14	2324836,35
131	430998,38	2324843,87
132	430999,86	2324872,44
133	430727,48	2324921,75
134	430458,64	2324987,72
135	430194,38	2325070,09
136	429935,67	2325168,56
137	429683,51	2325282,75
138	429438,85	2325412,22
139	429202,61	2325556,49
140	428975,69	2325715,02
141	428758,94	2325887,19
142	428553,19	2326072,37
143	428359,22	2326269,85
144	428177,75	2326478,88
145	428009,48	2326698,67
146	427855,04	2326928,39
147	427715,02	2327167,17
148	427589,94	2327414,11
149	427480,28	2327668,27
150	427386,46	2327928,70
151	427308,83	2328194,40
152	427247,68	2328464,37
153	427203,24	2328737,59
154	427175,69	2329013,02
155	427165,12	2329289,63

Обозначение характерных точек границ	Координаты МСК-56 зона 2	
	X	Y
156	427171,59	2329566,36
157	427195,05	2329842,17
158	427235,43	2330116,02
159	427292,56	2330386,87
160	427366,25	2330653,69
161	427456,20	2330915,48
162	427562,07	2331171,24
163	427683,47	2331420,01
164	427819,94	2331660,84
165	427970,95	2331892,83
166	428135,94	2332115,09
167	428314,29	2332326,79
168	428505,31	2332527,12
169	428708,29	2332715,33
170	428922,46	2332890,71
171	429147,00	2333052,58
172	429381,08	2333200,34
173	429623,79	2333333,43
174	429874,23	2333451,34
175	429881,71	2333454,32
176	429805,39	2333553,37
177	429735,56	2333656,76
178	429672,31	2333764,29
179	429615,88	2333875,56
180	429612,75	2333882,37
181	429333,44	2333746,11
182	429060,68	2333591,20
183	428798,16	2333419,50
184	428546,93	2333231,67
185	428307,97	2333028,46
186	428082,23	2332810,66
187	427870,58	2332579,14
188	427673,87	2332334,8
189	427492,87	2332078,61
190	427328,29	2331811,57
191	427180,78	2331534,74
192	427050,91	2331249,20
193	426939,21	2330956,08
194	426846,11	2330656,53
195	426771,97	2330351,74
196	426717,10	2330042,89

Обозначение характерных точек границ	Координаты МСК-56 зона 2	
	X	Y
197	426681,69	2329731,21
198	426665,90	2329417,93
199	426669,79	2329104,27
200	426693,33	2328791,48
201	426736,45	2328480,77
202	426798,96	2328173,38
203	426880,62	2327870,51
204	426981,12	2327573,37
205	427100,05	2327283,10
206	427236,94	2327000,87
207	427391,27	2326727,78
208	427562,42	2326464,90
209	427749,71	2326213,27
210	427952,41	2325973,88
211	428169,73	2325747,67
212	428400,80	2325535,53
213	428644,72	2325338,30
214	428900,53	2325156,75
215	429167,21	2324991,60
216	429443,73	2324843,50
217	429728,99	2324713,03
218	430021,87	2324600,71
219	430321,22	2324506,97
220	430625,86	2324432,18
221	430934,59	2324376,65
Сектор 35	Набс 131,00 м – 139,73 м	
1	431427,00	2334224,01
2	431458,09	2334224,97
3	431489,05	2334227,87
4	431519,77	2334232,69
5	431550,14	2334239,41
6	431580,03	2334248,00
7	431609,33	2334258,44
8	431637,92	2334270,67
9	431665,69	2334284,66
10	431692,55	2334300,35
11	431718,37	2334317,68
12	431743,07	2334336,58
13	431766,54	2334356,98
14	431788,70	2334378,80
15	431809,47	2334401,95

Обозначение характерных точек границ	Координаты МСК-56 зона 2	
	X	Y
16	431828,75	2334426,35
17	431846,48	2334451,90
18	431862,58	2334478,51
19	431877,00	2334506,06
20	431889,68	2334534,46
21	431900,57	2334563,59
22	431909,63	2334593,35
23	431916,82	2334623,60
24	431922,11	2334654,25
25	431925,49	2334685,17
26	431926,94	2334716,23
27	431926,46	2334747,33
28	431924,04	2334778,33
29	431919,70	2334809,13
30	431913,46	2334839,60
31	431905,33	2334869,61
32	431895,35	2334899,07
33	431883,56	2334927,85
34	431870,01	2334955,84
35	431854,74	2334982,93
36	431837,81	2335009,02
37	431819,30	2335034,01
38	431799,27	2335057,80
39	431777,79	2335080,30
40	431754,96	2335101,42
41	431730,87	2335121,08
42	431705,59	2335139,20
43	431679,24	2335155,72
44	431651,91	2335170,56
45	431623,72	2335183,68
46	431594,76	2335195,02
47	431565,15	2335204,54
48	431535,01	2335212,20
49	431504,45	2335217,97
50	431473,59	2335221,83
51	431442,55	2335223,77
52	431411,45	2335223,77
53	431380,41	2335221,83
54	431349,55	2335217,97
55	431318,99	2335212,20
56	431288,85	2335204,54

Обозначение характерных точек границ	Координаты МСК-56 зона 2	
	X	Y
57	431259,24	2335195,02
58	431230,28	2335183,68
59	431202,09	2335170,56
60	431174,76	2335155,72
61	431148,41	2335139,20
62	431123,13	2335121,08
63	431099,04	2335101,42
64	431076,21	2335080,30
65	431054,74	2335057,80
66	431034,70	2335034,01
67	431016,19	2335009,02
68	430999,26	2334982,93
69	430983,99	2334955,84
70	430970,44	2334927,85
71	430958,65	2334899,07
72	430948,67	2334869,61
73	430940,54	2334839,60
74	430934,30	2334809,13
75	430929,96	2334778,33
76	430927,54	2334747,33
77	430927,06	2334716,23
78	430928,51	2334685,17
79	430931,89	2334654,25
80	430937,19	2334623,60
81	430944,37	2334593,35
82	430953,43	2334563,59
83	430964,32	2334534,46
84	430977,00	2334506,06
85	430991,42	2334478,51
86	431007,52	2334451,90
87	431025,25	2334426,35
88	431044,53	2334401,95
89	431065,30	2334378,80
90	431087,46	2334356,98
91	431110,93	2334336,58
92	431135,63	2334317,68
93	431161,45	2334300,35
94	431188,31	2334284,66
95	431216,08	2334270,67
96	431244,67	2334258,44
97	431273,97	2334248,00

Обозначение характерных точек границ	Координаты МСК-56 зона 2	
	X	Y
98	431303,86	2334239,41
99	431334,23	2334232,69
100	431364,95	2334227,87
101	431395,92	2334224,97
Сектор 36	Набс 139,73 м – 148,46 м	
1	431442,55	2335223,77
2	431473,59	2335221,83
3	431504,45	2335217,97
4	431535,01	2335212,20
5	431565,15	2335204,54
6	431594,76	2335195,02
7	431623,72	2335183,68
8	431651,91	2335170,56
9	431679,24	2335155,72
10	431705,59	2335139,20
11	431730,87	2335121,08
12	431754,96	2335101,42
13	431777,79	2335080,30
14	431799,27	2335057,80
15	431819,30	2335034,01
16	431837,81	2335009,02
17	431854,74	2334982,93
18	431870,01	2334955,84
19	431883,56	2334927,85
20	431895,35	2334899,07
21	431905,33	2334869,61
22	431913,46	2334839,60
23	431919,70	2334809,13
24	431924,04	2334778,33
25	431926,46	2334747,33
26	431926,94	2334716,23
27	431925,49	2334685,17
28	431922,11	2334654,25
29	431916,82	2334623,60
30	431909,63	2334593,35
31	431900,57	2334563,59
32	431889,68	2334534,46
33	431877,00	2334506,06
34	431862,58	2334478,51
35	431846,48	2334451,90
36	431828,75	2334426,35

Обозначение характерных точек границ	Координаты МСК-56 зона 2	
	X	Y
37	431809,47	2334401,95
38	431788,70	2334378,80
39	431766,54	2334356,98
40	431743,07	2334336,58
41	431718,37	2334317,68
42	431692,55	2334300,35
43	431665,69	2334284,66
44	431637,92	2334270,67
45	431609,33	2334258,44
46	431580,03	2334248,00
47	431550,14	2334239,41
48	431519,77	2334232,69
49	431489,05	2334227,87
50	431458,09	2334224,97
51	431427,00	2334224,01
52	431395,92	2334224,97
53	431364,95	2334227,87
54	431334,23	2334232,69
55	431303,86	2334239,41
56	431273,97	2334248,00
57	431244,67	2334258,44
58	431216,08	2334270,67
59	431188,31	2334284,66
60	431161,45	2334300,35
61	431135,63	2334317,68
62	431110,93	2334336,58
63	431087,46	2334356,98
64	431065,30	2334378,80
65	431044,53	2334401,95
66	431025,25	2334426,35
67	431007,52	2334451,90
68	430991,42	2334478,51
69	430977,00	2334506,06
70	430964,32	2334534,46
71	430953,43	2334563,59
72	430944,37	2334593,35
73	430937,19	2334623,60
74	430931,89	2334654,25
75	430928,51	2334685,17
76	430927,06	2334716,23
77	430927,54	2334747,33

Обозначение характерных точек границ	Координаты МСК-56 зона 2	
	X	Y
78	430929,96	2334778,33
79	430934,30	2334809,13
80	430940,54	2334839,60
81	430948,67	2334869,61
82	430958,65	2334899,07
83	430970,44	2334927,85
84	430983,99	2334955,84
85	430999,26	2334982,93
86	431016,19	2335009,02
87	431034,70	2335034,01
88	431054,74	2335057,80
89	431076,21	2335080,30
90	431099,04	2335101,42
91	431123,13	2335121,08
92	431148,41	2335139,20
93	431174,76	2335155,72
94	431202,09	2335170,56
95	431230,28	2335183,68
96	431259,24	2335195,02
97	431288,85	2335204,54
98	431318,99	2335212,20
99	431349,55	2335217,97
100	431380,41	2335221,83
101	431411,45	2335223,77
102	431458,10	2335723,52
103	431395,90	2335723,52
104	431333,82	2335719,66
105	431272,10	2335711,94
106	431210,98	2335700,40
107	431150,70	2335685,08
108	431091,48	2335666,04
109	431033,57	2335643,36
110	430977,17	2335617,12
111	430922,52	2335587,43
112	430869,81	2335554,40
113	430819,27	2335518,15
114	430771,07	2335478,83
115	430725,41	2335436,59
116	430682,47	2335391,60
117	430642,41	2335344,02
118	430605,38	2335294,04

Обозначение характерных точек границ	Координаты МСК-56 зона 2	
	X	Y
119	430571,53	2335241,86
120	430540,99	2335187,67
121	430513,88	2335131,69
122	430490,30	2335074,13
123	430470,34	2335015,22
124	430454,09	2334955,18
125	430441,60	2334894,25
126	430432,92	2334832,66
127	430428,09	2334770,65
128	430427,12	2334708,46
129	430430,02	2334646,32
130	430436,78	2334584,49
131	430447,37	2334523,20
132	430461,75	2334462,69
133	430479,86	2334403,18
134	430501,64	2334344,92
135	430527,00	2334288,12
136	430555,84	2334233,01
137	430588,05	2334179,80
138	430623,50	2334128,70
139	430662,07	2334079,90
140	430703,59	2334033,59
141	430747,91	2333989,95
142	430794,86	2333949,15
143	430844,26	2333911,35
144	430895,91	2333876,69
145	430949,61	2333845,31
146	431005,17	2333817,33
147	431062,35	2333792,86
148	431120,94	2333771,99
149	431180,72	2333754,81
150	431241,45	2333741,37
151	431302,90	2333731,74
152	431364,83	2333725,94
153	431427,00	2333724,01
154	431489,17	2333725,94
155	431551,10	2333731,74
156	431612,55	2333741,37
157	431673,28	2333754,81
158	431733,06	2333771,99
159	431791,65	2333792,86

Обозначение характерных точек границ	Координаты МСК-56 зона 2	
	X	Y
160	431848,84	2333817,33
161	431904,39	2333845,31
162	431958,09	2333876,69
163	432009,74	2333911,35
164	432059,14	2333949,15
165	432106,09	2333989,95
166	432150,41	2334033,59
167	432191,93	2334079,90
168	432230,50	2334128,70
169	432265,95	2334179,80
170	432298,16	2334233,01
171	432327,00	2334288,12
172	432352,36	2334344,92
173	432374,14	2334403,18
174	432392,25	2334462,69
175	432406,63	2334523,20
176	432417,22	2334584,49
177	432423,98	2334646,32
178	432426,88	2334708,46
179	432425,91	2334770,65
180	432421,08	2334832,66
181	432412,40	2334894,25
182	432399,91	2334955,18
183	432383,66	2335015,22
184	432363,70	2335074,13
185	432340,12	2335131,69
186	432313,01	2335187,67
187	432282,47	2335241,86
188	432248,62	2335294,04
189	432211,59	2335344,02
190	432171,53	2335391,60
191	432128,59	2335436,59
192	432082,93	2335478,83
193	432034,73	2335518,15
194	431984,19	2335554,40
195	431931,48	2335587,43
196	431876,83	2335617,12
197	431820,43	2335643,36
198	431762,52	2335666,04
199	431703,30	2335685,08
200	431643,02	2335700,40

Обозначение характерных точек границ	Координаты МСК-56 зона 2	
	X	Y
201	431581,90	2335711,94
202	431520,18	2335719,66
Сектор 37	Набс 148,46 м – 157,18 м	
1	431427,00	2333224,01
2	431520,25	2333226,91
3	431613,15	2333235,60
4	431705,32	2333250,05
5	431796,42	2333270,21
6	431886,09	2333295,99
7	431973,98	2333327,29
8	432059,75	2333364,00
9	432143,08	2333405,97
10	432223,64	2333453,04
11	432301,11	2333505,02
12	432375,21	2333561,72
13	432445,63	2333622,92
14	432512,11	2333688,38
15	432574,40	2333757,84
16	432632,25	2333831,04
17	432685,43	2333907,70
18	432733,74	2333987,52
19	432777,00	2334070,18
20	432815,04	2334155,37
21	432847,71	2334242,77
22	432874,88	2334332,02
23	432896,45	2334422,80
24	432912,33	2334514,73
25	432922,47	2334607,48
26	432926,82	2334700,68
27	432925,37	2334793,97
28	432918,12	2334886,99
29	432905,10	2334979,37
30	432886,37	2335070,77
31	432861,99	2335160,83
32	432832,05	2335249,20
33	432796,69	2335335,53
34	432756,02	2335419,50
35	432710,21	2335500,78
36	432659,43	2335579,06
37	432603,89	2335654,02
38	432543,80	2335725,39

Обозначение характерных точек границ	Координаты МСК-56 зона 2	
	X	Y
39	432479,38	2335792,88
40	432410,89	2335856,24
41	432338,60	2335915,22
42	432262,78	2335969,59
43	432183,72	2336019,14
44	432101,74	2336063,68
45	432017,15	2336103,04
46	431930,28	2336137,06
47	431841,45	2336165,61
48	431751,03	2336188,59
49	431659,35	2336205,90
50	431566,77	2336217,48
51	431473,65	2336223,28
52	431380,35	2336223,28
53	431287,23	2336217,48
54	431194,65	2336205,90
55	431102,97	2336188,59
56	431012,55	2336165,61
57	430923,73	2336137,06
58	430836,85	2336103,04
59	430752,26	2336063,68
60	430670,28	2336019,14
61	430591,22	2335969,59
62	430515,40	2335915,22
63	430443,11	2335856,24
64	430374,62	2335792,88
65	430310,20	2335725,39
66	430250,11	2335654,02
67	430194,57	2335579,06
68	430143,79	2335500,78
69	430097,98	2335419,50
70	430057,32	2335335,53
71	430021,95	2335249,20
72	429992,01	2335160,83
73	429967,63	2335070,77
74	429948,90	2334979,37
75	429935,88	2334886,99
76	429928,63	2334793,97
77	429927,18	2334700,68
78	429931,53	2334607,48
79	429941,67	2334514,73

Обозначение характерных точек границ	Координаты МСК-56 зона 2	
	X	Y
80	429957,55	2334422,80
81	429979,12	2334332,02
82	430006,29	2334242,77
83	430038,96	2334155,37
84	430077,00	2334070,18
85	430120,26	2333987,52
86	430168,57	2333907,70
87	430221,76	2333831,04
88	430279,60	2333757,84
89	430341,89	2333688,38
90	430408,37	2333622,92
91	430478,80	2333561,72
92	430552,89	2333505,02
93	430630,36	2333453,04
94	430710,92	2333405,97
95	430794,25	2333364,00
96	430880,02	2333327,29
97	430967,91	2333295,99
98	431057,58	2333270,21
99	431148,68	2333250,05
100	431240,85	2333235,60
101	431333,75	2333226,91
102	431458,10	2335723,52
103	431395,90	2335723,52
104	431333,82	2335719,66
105	431272,10	2335711,94
106	431210,98	2335700,40
107	431150,70	2335685,08
108	431091,48	2335666,04
109	431033,57	2335643,36
110	430977,17	2335617,12
111	430922,52	2335587,43
112	430869,81	2335554,40
113	430819,27	2335518,15
114	430771,07	2335478,83
115	430725,41	2335436,59
116	430682,47	2335391,60
117	430642,41	2335344,02
118	430605,38	2335294,04
119	430571,53	2335241,86
120	430540,99	2335187,67

Обозначение характерных точек границ	Координаты МСК-56 зона 2	
	X	Y
121	430513,88	2335131,69
122	430490,30	2335074,13
123	430470,34	2335015,22
124	430454,09	2334955,18
125	430441,60	2334894,25
126	430432,92	2334832,66
127	430428,09	2334770,65
128	430427,12	2334708,46
129	430430,02	2334646,32
130	430436,78	2334584,49
131	430447,37	2334523,20
132	430461,75	2334462,69
133	430479,86	2334403,18
134	430501,64	2334344,92
135	430527,00	2334288,12
136	430555,84	2334233,01
137	430588,05	2334179,80
138	430623,50	2334128,70
139	430662,07	2334079,90
140	430703,59	2334033,59
141	430747,91	2333989,95
142	430794,86	2333949,15
143	430844,26	2333911,35
144	430895,91	2333876,69
145	430949,61	2333845,31
146	431005,17	2333817,33
147	431062,35	2333792,86
148	431120,94	2333771,99
149	431180,72	2333754,81
150	431241,45	2333741,37
151	431302,90	2333731,74
152	431364,83	2333725,94
153	431427,00	2333724,01
154	431489,17	2333725,94
155	431551,10	2333731,74
156	431612,55	2333741,37
157	431673,28	2333754,81
158	431733,06	2333771,99
159	431791,65	2333792,86
160	431848,84	2333817,33
161	431904,39	2333845,31

Обозначение характерных точек границ	Координаты МСК-56 зона 2	
	X	Y
162	431958,09	2333876,69
163	432009,74	2333911,35
164	432059,14	2333949,15
165	432106,09	2333989,95
166	432150,41	2334033,59
167	432191,93	2334079,90
168	432230,50	2334128,70
169	432265,95	2334179,80
170	432298,16	2334233,01
171	432327,00	2334288,12
172	432352,36	2334344,92
173	432374,14	2334403,18
174	432392,25	2334462,69
175	432406,63	2334523,20
176	432417,22	2334584,49
177	432423,98	2334646,32
178	432426,88	2334708,46
179	432425,91	2334770,65
180	432421,08	2334832,66
181	432412,40	2334894,25
182	432399,91	2334955,18
183	432383,66	2335015,22
184	432363,70	2335074,13
185	432340,12	2335131,69
186	432313,01	2335187,67
187	432282,47	2335241,86
188	432248,62	2335294,04
189	432211,59	2335344,02
190	432171,53	2335391,60
191	432128,59	2335436,59
192	432082,93	2335478,83
193	432034,73	2335518,15
194	431984,19	2335554,40
195	431931,48	2335587,43
196	431876,83	2335617,12
197	431820,43	2335643,36
198	431762,52	2335666,04
199	431703,30	2335685,08
200	431643,02	2335700,40
201	431581,90	2335711,94
202	431520,18	2335719,66

Обозначение характерных точек границ	Координаты МСК-56 зона 2	
	X	Y
Сектор 38	Набс 157,18 м – 165,91 м	
1	431402,12	2336723,85
2	431526,86	2336721,51
3	431651,21	2336711,40
4	431774,68	2336693,55
5	431896,81	2336668,04
6	432017,10	2336634,97
7	432135,10	2336594,46
8	432250,34	2336546,67
9	432362,38	2336491,79
10	432470,78	2336430,03
11	432575,12	2336361,63
12	432674,99	2336286,86
13	432770,00	2336206,01
14	432859,79	2336119,39
15	432944,01	2336027,35
16	433022,32	2335930,23
17	433094,42	2335828,41
18	433160,03	2335722,30
19	433218,90	2335612,31
20	433270,80	2335498,86
21	433315,53	2335382,39
22	433352,90	2335263,36
23	433382,78	2335142,23
24	433405,05	2335019,48
25	433419,63	2334895,58
26	433426,45	2334771,00
27	433425,49	2334646,25
28	433416,75	2334521,80
29	433400,27	2334398,13
30	433376,12	2334275,73
31	433344,37	2334155,08
32	433305,17	2334036,64
33	433258,66	2333920,88
34	433205,02	2333808,24
35	433144,47	2333699,16
36	433077,23	2333594,07
37	432828,04	2333670,11
38	432553,78	2333734,84
39	432574,40	2333757,84
40	432632,25	2333831,04

Обозначение характерных точек границ	Координаты МСК-56 зона 2	
	X	Y
41	432685,43	2333907,70
42	432733,74	2333987,52
43	432777,00	2334070,18
44	432815,04	2334155,37
45	432847,71	2334242,77
46	432874,88	2334332,02
47	432896,45	2334422,80
48	432912,33	2334514,73
49	432922,47	2334607,48
50	432926,82	2334700,68
51	432925,37	2334793,97
52	432918,12	2334886,99
53	432905,10	2334979,37
54	432886,37	2335070,77
55	432861,99	2335160,83
56	432832,05	2335249,20
57	432796,69	2335335,53
58	432756,02	2335419,50
59	432710,21	2335500,78
60	432659,43	2335579,06
61	432603,89	2335654,02
62	432543,80	2335725,39
63	432479,38	2335792,88
64	432410,89	2335856,24
65	432338,60	2335915,22
66	432262,78	2335969,59
67	432183,72	2336019,14
68	432101,74	2336063,68
69	432017,15	2336103,04
70	431930,28	2336137,06
71	431841,45	2336165,61
72	431751,03	2336188,59
73	431659,35	2336205,90
74	431566,77	2336217,48
75	431473,65	2336223,28
76	431380,35	2336223,28
77	431287,23	2336217,48
78	431194,65	2336205,90
79	431102,97	2336188,59
80	431012,55	2336165,61
81	430923,73	2336137,06

Обозначение характерных точек границ	Координаты МСК-56 зона 2	
	X	Y
82	430836,85	2336103,04
83	430752,26	2336063,68
84	430670,28	2336019,14
85	430591,22	2335969,59
86	430515,40	2335915,22
87	430443,11	2335856,24
88	430374,62	2335792,88
89	430310,20	2335725,39
90	430250,11	2335654,02
91	430194,57	2335579,06
92	430143,79	2335500,78
93	430097,98	2335419,50
94	430057,32	2335335,53
95	430021,95	2335249,20
96	429992,01	2335160,83
97	429967,63	2335070,77
98	429948,90	2334979,37
99	429935,88	2334886,99
100	429928,63	2334793,97
101	429927,18	2334700,68
102	429931,53	2334607,48
103	429941,67	2334514,73
104	429957,55	2334422,80
105	429979,12	2334332,02
106	430006,29	2334242,77
107	430038,96	2334155,37
108	430077,00	2334070,18
109	430120,26	2333987,52
110	430168,57	2333907,70
111	430221,76	2333831,04
112	430279,60	2333757,84
113	430341,89	2333688,38
114	430393,02	2333638,04
115	430131,45	2333553,63
116	429881,71	2333454,32
117	429805,39	2333553,37
118	429735,56	2333656,76
119	429672,31	2333764,29
120	429615,88	2333875,56
121	429566,51	2333990,14
122	429524,37	2334107,56

Обозначение характерных точек гранц	Координаты МСК-56 зона 2	
	X	Y
123	429489,64	2334227,39
124	429462,44	2334349,15
125	429442,89	2334472,37
126	429431,07	2334596,56
127	429427,00	2334721,25
128	429430,72	2334845,96
129	429442,21	2334970,19
130	429461,42	2335093,46
131	429488,28	2335215,29
132	429522,68	2335335,21
133	429564,49	2335452,75
134	429613,55	2335567,46
135	429669,67	2335678,89
136	429732,63	2335786,60
137	429802,17	2335890,17
138	429878,04	2335989,21
139	429959,94	2336083,32
140	430047,55	2336172,15
141	430140,52	2336255,34
142	430238,50	2336332,57
143	430341,11	2336403,54
144	430447,94	2336467,98
145	430558,57	2336525,63
146	430672,59	2336576,27
147	430789,55	2336619,70
148	430908,98	2336655,76
149	431030,43	2336684,30
150	431153,43	2336705,21
151	431277,48	2336718,41
Сектор 39	Набс 165,91 м – 174,64 м	
1	431393,17	2337223,78
2	431547,98	2337221,08
3	431702,33	2337208,80
4	431855,62	2337186,99
5	432007,26	2337155,73
6	432156,69	2337115,15
7	432303,31	2337065,39
8	432446,57	2337006,65
9	432585,92	2336939,16
10	432720,82	2336863,17
11	432850,77	2336778,97

Обозначение характерных точек границ	Координаты МСК-56 зона 2	
	X	Y
12	432975,25	2336686,90
13	433093,79	2336587,29
14	433205,94	2336480,53
15	433311,26	2336367,04
16	433409,36	2336247,25
17	433499,85	2336121,61
18	433582,39	2335990,61
19	433656,67	2335854,75
20	433722,39	2335714,56
21	433779,31	2335570,56
22	433827,20	2335423,32
23	433865,89	2335273,40
24	433895,22	2335121,37
25	433915,08	2334967,81
26	433925,40	2334813,32
27	433926,14	2334658,49
28	433917,29	2334503,91
29	433898,89	2334350,17
30	433739,77	2334416,66
31	433419,28	2334535,73
32	433425,49	2334646,25
33	433426,45	2334771,00
34	433419,63	2334895,58
35	433405,05	2335019,48
36	433382,78	2335142,23
37	433352,90	2335263,36
38	433315,53	2335382,39
39	433270,80	2335498,86
40	433218,90	2335612,31
41	433160,03	2335722,30
42	433094,42	2335828,41
43	433022,32	2335930,23
44	432944,01	2336027,35
45	432859,79	2336119,39
46	432770,00	2336206,01
47	432674,99	2336286,86
48	432575,12	2336361,63
49	432470,78	2336430,03
50	432362,38	2336491,79
51	432250,34	2336546,67
52	432135,10	2336594,46

Обозначение характерных точек границ	Координаты МСК-56 зона 2	
	X	Y
53	432017,10	2336634,97
54	431896,81	2336668,04
55	431774,68	2336693,55
56	431651,21	2336711,40
57	431526,86	2336721,51
58	431402,12	2336723,85
59	431277,48	2336718,41
60	431153,43	2336705,21
61	431030,43	2336684,30
62	430908,98	2336655,76
63	430789,55	2336619,70
64	430672,59	2336576,27
65	430558,57	2336525,63
66	430447,94	2336467,98
67	430341,11	2336403,54
68	430238,50	2336332,57
69	430140,52	2336255,34
70	430047,55	2336172,15
71	429959,94	2336083,32
72	429878,04	2335989,21
73	429802,17	2335890,17
74	429732,63	2335786,60
75	429669,67	2335678,89
76	429613,55	2335567,46
77	429564,49	2335452,75
78	429522,68	2335335,21
79	429488,28	2335215,29
80	429461,42	2335093,46
81	429442,21	2334970,19
82	429430,72	2334845,96
83	429427,00	2334721,25
84	429431,07	2334596,56
85	429442,89	2334472,37
86	429463,08	2334363,00
87	429157,06	2334217,93
88	428998,13	2334131,91
89	428966,13	2334283,40
90	428943,58	2334436,59
91	428930,55	2334590,87
92	428927,09	2334745,67
93	428933,23	2334900,38

Обозначение характерных точек границ	Координаты МСК-56 зона 2	
	X	Y
94	428948,93	2335054,42
95	428974,14	2335207,19
96	429008,75	2335358,11
97	429052,64	2335506,59
98	429105,64	2335652,07
99	429167,55	2335793,99
100	429238,12	2335931,81
101	429317,08	2336065,00
102	429404,14	2336193,04
103	429498,96	2336315,44
104	429601,18	2336431,74
105	429710,39	2336541,50
106	429826,20	2336644,27
107	429948,14	2336739,69
108	430075,76	2336827,37
109	430208,55	2336906,98
110	430346,03	2336978,22
111	430487,65	2337040,82
112	430632,87	2337094,52
113	430781,14	2337139,14
114	430931,88	2337174,49
115	431084,53	2337200,44
116	431238,49	2337216,89
Сектор 40	Набс 174,64 м – 183,37 м	
1	431388,46	2337723,76
2	431573,10	2337720,45
3	431757,20	2337705,78
4	431940,04	2337679,81
5	432120,94	2337642,64
6	432299,21	2337594,42
7	432474,18	2337535,31
8	432645,17	2337465,55
9	432811,55	2337385,40
10	432972,69	2337295,16
11	433127,96	2337195,19
12	433276,79	2337085,84
13	433418,61	2336967,55
14	433552,88	2336840,75
15	433679,10	2336705,94
16	433796,78	2336563,61
17	433905,48	2336414,31

Обозначение характерных точек границ	Координаты МСК-56 зона 2	
	X	Y
18	434004,79	2336258,60
19	434094,33	2336097,08
20	434173,76	2335930,36
21	434242,79	2335759,07
22	434301,14	2335583,85
23	434348,60	2335405,37
24	434384,99	2335224,31
25	434193,71	2335310,96
26	433813,34	2335457,71
27	433779,31	2335570,56
28	433722,39	2335714,56
29	433656,67	2335854,75
30	433582,39	2335990,61
31	433499,85	2336121,61
32	433409,36	2336247,25
33	433311,26	2336367,04
34	433205,94	2336480,53
35	433093,79	2336587,29
36	432975,25	2336686,90
37	432850,77	2336778,97
38	432720,82	2336863,17
39	432585,92	2336939,16
40	432446,57	2337006,65
41	432303,31	2337065,39
42	432156,69	2337115,15
43	432007,26	2337155,73
44	431855,62	2337186,99
45	431702,33	2337208,80
46	431547,98	2337221,08
47	431393,17	2337223,78
48	431238,49	2337216,89
49	431084,53	2337200,44
50	430931,88	2337174,49
51	430781,14	2337139,14
52	430632,87	2337094,52
53	430487,65	2337040,82
54	430346,03	2336978,22
55	430208,55	2336906,98
56	430075,76	2336827,37
57	429948,14	2336739,69
58	429826,20	2336644,27

Обозначение характерных точек границ	Координаты МСК-56 зона 2	
	X	Y
59	429710,39	2336541,50
60	429601,18	2336431,74
61	429498,96	2336315,44
62	429404,14	2336193,04
63	429317,08	2336065,00
64	429238,12	2335931,81
65	429167,55	2335793,99
66	429105,64	2335652,07
67	429052,64	2335506,59
68	429008,75	2335358,11
69	428979,82	2335242,45
70	428614,00	2335062,47
71	428436,66	2334964,60
72	428457,13	2335148,14
73	428488,86	2335330,08
74	428531,72	2335509,71
75	428585,55	2335686,37
76	428650,15	2335859,39
77	428725,27	2336028,10
78	428810,63	2336191,86
79	428905,90	2336350,07
80	429010,73	2336502,11
81	429124,72	2336647,42
82	429247,43	2336785,43
83	429378,40	2336915,64
84	429517,13	2337037,53
85	429663,10	2337150,67
86	429815,76	2337254,60
87	429974,52	2337348,95
88	430138,79	2337433,34
89	430307,93	2337507,47
90	430481,32	2337571,06
91	430658,29	2337623,85
92	430838,18	2337665,65
93	431020,30	2337696,31
94	431203,95	2337715,70
Сектор 41	Набс 166,63 м – 171,00 м	
1	430934,59	2324376,65
2	430625,86	2324432,18
3	430321,22	2324506,97
4	430021,87	2324600,71

Обозначение характерных точек границ	Координаты МСК-56 зона 2	
	X	Y
5	429728,99	2324713,03
6	429443,73	2324843,50
7	429167,21	2324991,60
8	428900,53	2325156,75
9	428644,72	2325338,30
10	428400,80	2325535,53
11	428169,73	2325747,67
12	427952,41	2325973,88
13	427749,71	2326213,27
14	427562,42	2326464,90
15	427391,27	2326727,78
16	427236,94	2327000,87
17	427100,05	2327283,10
18	426981,12	2327573,37
19	426880,62	2327870,51
20	426798,96	2328173,38
21	426736,45	2328480,77
22	426693,33	2328791,48
23	426669,79	2329104,27
24	426665,90	2329417,93
25	426681,69	2329731,21
26	426717,10	2330042,89
27	426771,97	2330351,74
28	426846,11	2330656,53
29	426939,21	2330956,08
30	427050,91	2331249,20
31	427180,78	2331534,74
32	427328,29	2331811,57
33	427492,87	2332078,61
34	427673,87	2332334,80
35	427870,58	2332579,14
36	428082,23	2332810,66
37	428307,97	2333028,46
38	428546,93	2333231,67
39	428798,16	2333419,50
40	429060,68	2333591,20
41	429333,44	2333746,11
42	429612,75	2333882,37
43	429566,51	2333990,14
44	429524,37	2334107,56
45	429489,64	2334227,39

Обозначение характерных точек границ	Координаты МСК-56 зона 2	
	X	Y
46	429463,08	2334363,00
47	429157,06	2334217,93
48	428860,55	2334054,29
49	428574,68	2333872,72
50	428300,52	2333673,90
51	428039,11	2333458,58
52	427791,46	2333227,58
53	427558,49	2332981,77
54	427341,09	2332722,10
55	427140,09	2332449,53
56	426956,24	2332165,11
57	426790,25	2331869,92
58	426642,73	2331565,07
59	426514,26	2331251,72
60	426405,32	2330931,05
61	426316,33	2330604,29
62	426247,61	2330272,67
63	426199,43	2329937,45
64	426171,97	2329599,90
65	426165,35	2329261,30
66	426179,57	2328922,93
67	426214,59	2328586,08
68	426270,28	2328252,03
69	426346,42	2327922,03
70	426442,73	2327597,35
71	426558,84	2327279,21
72	426694,31	2326968,82
73	426848,62	2326667,36
74	427021,20	2326375,96
75	427211,38	2326095,74
76	427418,45	2325827,75
77	427641,62	2325573,02
78	427880,05	2325332,50
79	428132,82	2325107,12
80	428398,99	2324897,72
81	428677,54	2324705,10
82	428967,42	2324529,99
83	429267,53	2324373,05
84	429576,72	2324234,87
85	429893,84	2324115,99
86	430217,67	2324016,86

Обозначение характерных точек границ	Координаты МСК-56 зона 2	
	X	Y
87	430546,98	2323937,84
88	430878,74	2323879,55
89	430874,32	2323889,46
90	430863,43	2323918,59
91	430854,37	2323948,35
92	430847,19	2323978,60
93	430841,89	2324009,25
94	430838,51	2324040,17
95	430837,06	2324071,23
96	430837,54	2324102,33
97	430839,96	2324133,33
98	430844,30	2324164,13
99	430850,54	2324194,60
100	430858,67	2324224,61
101	430868,65	2324254,07
102	430880,44	2324282,85
103	430893,99	2324310,84
104	430909,26	2324337,93
105	430926,19	2324364,02
106	430935,50	2324376,59
107	431774,75	2324320,17
108	431780,01	2324310,84
109	431793,56	2324282,85
110	431805,35	2324254,07
111	431815,33	2324224,61
112	431823,46	2324194,60
113	431829,70	2324164,13
114	431834,04	2324133,33
115	431836,46	2324102,33
116	431836,94	2324071,23
117	431835,49	2324040,17
118	431832,11	2324009,25
119	431826,82	2323978,60
120	431819,63	2323948,35
121	431810,57	2323918,59
122	431799,68	2323889,46
123	431787,00	2323861,06
124	431772,58	2323833,51
125	431766,70	2323823,87
126	432112,05	2323841,21
127	432451,78	2323879,57

Обозначение характерных точек границ	Координаты МСК-56 зона 2	
	X	Y
128	432788,48	2323938,97
129	433120,83	2324019,18
130	433447,56	2324119,88
131	433767,39	2324240,69
132	434079,11	2324381,14
133	434381,50	2324540,68
134	434673,38	2324718,70
135	434953,65	2324914,52
136	435221,21	2325127,37
137	435475,02	2325356,43
138	435714,11	2325600,82
139	435937,56	2325859,59
140	436144,49	2326131,75
141	436334,12	2326416,23
142	436505,70	2326711,95
143	436658,58	2327017,76
144	436792,16	2327332,48
145	436905,93	2327654,89
146	436999,45	2327983,75
147	437072,36	2328317,78
148	437124,37	2328655,69
149	437155,28	2328996,18
150	437164,98	2329337,94
151	437153,43	2329679,64
152	437120,66	2330019,96
153	437066,82	2330357,59
154	436992,10	2330691,21
155	436896,80	2331019,56
156	436781,28	2331341,34
157	436645,99	2331655,33
158	436491,45	2331960,31
159	436318,27	2332255,09
160	436127,10	2332538,54
161	435918,69	2332809,57
162	435693,84	2333067,13
163	435453,43	2333310,22
164	435198,37	2333537,90
165	434929,66	2333749,29
166	434648,34	2333943,58
167	434355,49	2334120,01
168	434052,24	2334277,91

Обозначение характерных точек границ	Координаты МСК-56 зона 2	
	X	Y
169	433739,77	2334416,66
170	433419,28	2334535,73
171	433416,75	2334521,80
172	433400,27	2334398,13
173	433376,12	2334275,73
174	433344,37	2334155,08
175	433309,33	2334044,89
176	433598,29	2333934,12
177	433879,83	2333805,70
178	434152,90	2333660,10
179	434416,43	2333497,89
180	434669,43	2333319,68
181	434910,91	2333126,17
182	435139,97	2332918,09
183	435355,71	2332696,24
184	435557,31	2332461,46
185	435744,01	2332214,67
186	435915,08	2331956,80
187	436069,87	2331688,84
188	436207,78	2331411,81
189	436328,30	2331126,79
190	436430,95	2330834,86
191	436515,35	2330537,13
192	436581,17	2330234,76
193	436628,16	2329928,89
194	436656,13	2329620,70
195	436664,99	2329311,37
196	436654,69	2329002,09
197	436625,28	2328694,03
198	436576,87	2328388,39
199	436509,65	2328086,32
200	436423,87	2327788,99
201	436319,85	2327497,54
202	436198,01	2327213,08
203	436058,81	2326936,70
204	435902,77	2326669,46
205	435730,50	2326412,39
206	435542,66	2326166,47
207	435339,97	2325932,64
208	435123,20	2325711,79
209	434893,18	2325504,78

Обозначение характерных точек границ	Координаты МСК-56 зона 2	
	X	Y
210	434650,79	2325312,39
211	434396,97	2325135,37
212	434132,69	2324974,38
213	433858,95	2324830,06
214	433576,81	2324702,94
215	433287,34	2324593,52
216	432991,66	2324502,22
217	432690,90	2324429,39
218	432386,21	2324375,29
219	432078,75	2324340,16
220	431772,45	2324324,25
Сектор 42	Набс 171,00 м – 175,36 м	
1	433922,35	2334882,18
2	433925,40	2334813,32
3	433926,14	2334658,49
4	433917,29	2334503,91
5	433898,89	2334350,17
6	434052,24	2334277,91
7	434355,49	2334120,01
8	434648,34	2333943,58
9	434929,66	2333749,29
10	435198,37	2333537,90
11	435453,43	2333310,22
12	435693,84	2333067,13
13	435918,69	2332809,57
14	436127,10	2332538,54
15	436318,27	2332255,09
16	436491,45	2331960,31
17	436645,99	2331655,33
18	436781,28	2331341,34
19	436896,80	2331019,56
20	436992,10	2330691,21
21	437066,82	2330357,59
22	437120,66	2330019,96
23	437153,43	2329679,64
24	437164,98	2329337,94
25	437155,28	2328996,18
26	437124,37	2328655,69
27	437072,36	2328317,78
28	436999,45	2327983,75
29	436905,93	2327654,89

Обозначение характерных точек границ	Координаты МСК-56 зона 2	
	X	Y
30	436792,16	2327332,48
31	436658,58	2327017,76
32	436505,70	2326711,95
33	436334,12	2326416,23
34	436144,49	2326131,75
35	435937,56	2325859,59
36	435714,11	2325600,82
37	435475,02	2325356,43
38	435221,21	2325127,37
39	434953,65	2324914,52
40	434673,38	2324718,70
41	434381,50	2324540,68
42	434079,11	2324381,14
43	433767,39	2324240,69
44	433447,56	2324119,88
45	433120,83	2324019,18
46	432788,48	2323938,97
47	432451,78	2323879,57
48	432112,05	2323841,21
49	431770,59	2323824,02
50	431766,73	2323823,84
51	431756,48	2323806,91
52	431738,75	2323781,35
53	431719,47	2323756,95
54	431698,70	2323733,80
55	431676,54	2323711,98
56	431653,07	2323691,58
57	431628,37	2323672,68
58	431602,55	2323655,35
59	431575,69	2323639,66
60	431547,92	2323625,67
61	431519,33	2323613,44
62	431490,03	2323603,00
63	431460,14	2323594,41
64	431429,77	2323587,69
65	431399,05	2323582,87
66	431368,09	2323579,97
67	431337,00	2323579,01
68	431305,92	2323579,97
69	431274,95	2323582,87
70	431244,23	2323587,69

Обозначение характерных точек границ	Координаты МСК-56 зона 2	
	X	Y
71	431213,86	2323594,41
72	431183,97	2323603,00
73	431154,67	2323613,44
74	431126,08	2323625,67
75	431098,31	2323639,66
76	431071,45	2323655,35
77	431045,63	2323672,68
78	431020,93	2323691,58
79	430997,46	2323711,98
80	430975,30	2323733,80
81	430954,53	2323756,95
82	430935,25	2323781,35
83	430917,52	2323806,91
84	430901,42	2323833,51
85	430887,00	2323861,06
86	430878,74	2323879,55
87	430546,98	2323937,84
88	430217,67	2324016,86
89	429893,84	2324115,99
90	429576,72	2324234,87
91	429267,53	2324373,05
92	428967,42	2324529,99
93	428677,54	2324705,10
94	428398,99	2324897,72
95	428132,82	2325107,12
96	427880,05	2325332,50
97	427641,62	2325573,02
98	427418,45	2325827,75
99	427211,38	2326095,74
100	427021,20	2326375,96
101	426848,62	2326667,36
102	426694,31	2326968,82
103	426558,84	2327279,21
104	426442,73	2327597,35
105	426346,42	2327922,03
106	426270,28	2328252,03
107	426214,59	2328586,08
108	426179,57	2328922,93
109	426165,35	2329261,30
110	426171,97	2329599,90
111	426199,43	2329937,45

Обозначение характерных точек границ	Координаты МСК-56 зона 2	
	X	Y
112	426247,61	2330272,67
113	426316,33	2330604,29
114	426405,32	2330931,05
115	426514,26	2331251,72
116	426642,73	2331565,07
117	426790,25	2331869,92
118	426956,24	2332165,11
119	427140,09	2332449,53
120	427341,09	2332722,10
121	427558,49	2332981,77
122	427791,46	2333227,58
123	428039,11	2333458,58
124	428300,52	2333673,90
125	428574,68	2333872,72
126	428860,55	2334054,29
127	428998,13	2334131,91
128	428966,13	2334283,40
129	428943,58	2334436,59
130	428930,55	2334590,87
131	428928,99	2334662,53
132	428604,23	2334483,59
133	428288,62	2334282,85
134	427986,13	2334062,83
135	427697,94	2333824,39
136	427425,17	2333568,46
137	427168,87	2333296,02
138	426930,05	2333008,15
139	426709,63	2332705,95
140	426508,47	2332390,61
141	426327,35	2332063,35
142	426166,97	2331725,43
143	426027,96	2331378,18
144	425910,85	2331022,94
145	425816,11	2330661,10
146	425744,10	2330294,06
147	425695,10	2329923,24
148	425669,30	2329550,09
149	425666,80	2329176,05
150	425687,61	2328802,59
151	425731,65	2328431,15
152	425798,76	2328063,18

Обозначение характерных точек границ	Координаты МСК-56 зона 2	
	X	Y
153	425888,65	2327700,10
154	426001,00	2327343,33
155	426135,36	2326994,25
156	426291,21	2326654,23
157	426467,95	2326324,57
158	426664,88	2326006,57
159	426881,24	2325701,46
160	427116,19	2325410,42
161	427368,83	2325134,58
162	427638,16	2324875,03
163	427923,13	2324632,76
164	428222,65	2324408,72
165	428535,55	2324203,77
166	428860,61	2324018,72
167	429196,57	2323854,29
168	429542,12	2323711,11
169	429895,93	2323589,74
170	430256,60	2323490,65
171	430622,76	2323414,22
172	430992,96	2323360,76
173	431365,77	2323330,47
174	431739,75	2323323,47
175	432113,43	2323339,79
176	432485,38	2323379,36
177	432854,13	2323442,02
178	433218,26	2323527,55
179	433576,36	2323635,59
180	433927,03	2323765,74
181	434268,91	2323917,48
182	434600,67	2324090,24
183	434921,01	2324283,33
184	435228,71	2324496,00
185	435522,56	2324727,44
186	435801,41	2324976,73
187	436064,19	2325242,92
188	436309,87	2325524,96
189	436537,50	2325821,76
190	436746,20	2326132,17
191	436935,14	2326454,98
192	437103,61	2326788,93
193	437250,94	2327132,74

Обозначение характерных точек границ	Координаты МСК-56 зона 2	
	X	Y
194	437376,56	2327485,05
195	437479,99	2327844,51
196	437560,81	2328209,72
197	437618,72	2328579,25
198	437653,50	2328951,67
199	437665,00	2329325,53
200	437653,18	2329699,39
201	437618,10	2330071,78
202	437559,87	2330441,26
203	437478,74	2330806,40
204	437375,01	2331165,77
205	437249,09	2331517,98
206	437101,47	2331861,66
207	436932,73	2332195,48
208	436743,51	2332518,13
209	436534,55	2332828,36
210	436306,67	2333124,97
211	436060,75	2333406,80
212	435797,75	2333672,77
213	435518,68	2333921,83
214	435224,64	2334153,01
215	434916,77	2334365,43
216	434596,26	2334558,25
217	434264,35	2334730,72
Сектор 43	Набс 175,36 м – 179,72 м	
1	428928,99	2334662,53
2	428927,09	2334745,67
3	428933,23	2334900,38
4	428948,93	2335054,42
5	428974,14	2335207,19
6	428979,82	2335242,45
7	428614,00	2335062,47
8	428436,66	2334964,60
9	428260,19	2334859,91
10	427919,77	2334635,56
11	427594,09	2334390,32
12	427284,42	2334125,14
13	426991,98	2333841,07
14	426717,93	2333539,22
15	426463,34	2333220,79
16	426229,21	2332887,02

Обозначение характерных точек границ	Координаты МСК-56 зона 2	
	X	Y
17	426016,47	2332539,23
18	425825,95	2332178,79
19	425658,40	2331807,11
20	425514,49	2331425,66
21	425394,77	2331035,94
22	425299,71	2330639,48
23	425229,70	2330237,84
24	425185,01	2329832,61
25	425165,81	2329425,36
26	425172,17	2329017,72
27	425204,08	2328611,27
28	425261,41	2328207,63
29	425343,93	2327808,37
30	425451,32	2327415,07
31	425583,16	2327029,28
32	425738,92	2326652,51
33	425917,99	2326286,25
34	426119,68	2325931,93
35	426343,18	2325590,96
36	426587,61	2325264,67
37	426852,02	2324954,34
38	427135,37	2324661,20
39	427436,53	2324386,40
40	427754,34	2324131,02
41	428087,52	2323896,07
42	428434,78	2323682,47
43	428794,75	2323491,06
44	429166,01	2323322,59
45	429547,10	2323177,72
46	429936,52	2323057,04
47	430332,75	2322961,00
48	430734,21	2322890,00
49	431139,34	2322844,30
50	431546,53	2322824,09
51	431954,19	2322829,44
52	432360,72	2322860,35
53	432764,50	2322916,67
54	433163,96	2322998,21
55	433557,52	2323104,62
56	433943,64	2323235,50
57	434320,80	2323390,32

Обозначение характерных точек границ	Координаты МСК-56 зона 2	
	X	Y
58	434687,50	2323568,49
59	435042,32	2323769,29
60	435383,84	2323991,95
61	435710,74	2324235,57
62	436021,72	2324499,21
63	436315,56	2324781,83
64	436591,11	2325082,32
65	436847,27	2325399,48
66	437083,05	2325732,08
67	437297,51	2326078,81
68	437489,82	2326438,31
69	437659,21	2326809,15
70	437805,01	2327189,88
71	437926,67	2327579,00
72	438023,68	2327974,99
73	438095,68	2328376,27
74	438142,39	2328781,29
75	438163,61	2329188,43
76	438159,26	2329596,10
77	438129,37	2330002,70
78	438074,04	2330406,62
79	437993,50	2330806,28
80	437888,06	2331200,11
81	437758,14	2331586,55
82	437604,25	2331964,09
83	437427,00	2332331,23
84	437227,07	2332686,54
85	437005,26	2333028,62
86	436762,45	2333356,12
87	436499,58	2333667,76
88	436217,69	2333962,30
89	435917,89	2334238,59
90	435601,36	2334495,54
91	435269,34	2334732,14
92	434923,15	2334947,46
93	434564,13	2335140,66
94	434384,99	2335224,31
95	434193,71	2335310,96
96	433813,34	2335457,71
97	433827,20	2335423,32
98	433865,89	2335273,40

Обозначение характерных точек границ	Координаты МСК-56 зона 2	
	X	Y
99	433895,22	2335121,37
100	433915,08	2334967,81
101	433922,35	2334882,18
102	434264,35	2334730,72
103	434596,26	2334558,25
104	434916,77	2334365,43
105	435224,64	2334153,01
106	435518,68	2333921,83
107	435797,75	2333672,77
108	436060,75	2333406,80
109	436306,67	2333124,97
110	436534,55	2332828,36
111	436743,51	2332518,13
112	436932,73	2332195,48
113	437101,47	2331861,66
114	437249,09	2331517,98
115	437375,01	2331165,77
116	437478,74	2330806,40
117	437559,87	2330441,26
118	437618,10	2330071,78
119	437653,18	2329699,39
120	437665,00	2329325,53
121	437653,50	2328951,67
122	437618,72	2328579,25
123	437560,81	2328209,72
124	437479,99	2327844,51
125	437376,56	2327485,05
126	437250,94	2327132,74
127	437103,61	2326788,93
128	436935,14	2326454,98
129	436746,20	2326132,17
130	436537,50	2325821,76
131	436309,87	2325524,96
132	436064,19	2325242,92
133	435801,41	2324976,73
134	435522,56	2324727,44
135	435228,71	2324496,00
136	434921,01	2324283,33
137	434600,67	2324090,24
138	434268,91	2323917,48
139	433927,03	2323765,74

Обозначение характерных точек границ	Координаты МСК-56 зона 2	
	X	Y
140	433576,36	2323635,59
141	433218,26	2323527,55
142	432854,13	2323442,02
143	432485,38	2323379,36
144	432113,43	2323339,79
145	431739,75	2323323,47
146	431365,77	2323330,47
147	430992,96	2323360,76
148	430622,76	2323414,22
149	430256,60	2323490,65
150	429895,93	2323589,74
151	429542,12	2323711,11
152	429196,57	2323854,29
153	428860,61	2324018,72
154	428535,55	2324203,77
155	428222,65	2324408,72
156	427923,13	2324632,76
157	427638,16	2324875,03
158	427368,83	2325134,58
159	427116,19	2325410,42
160	426881,24	2325701,46
161	426664,88	2326006,57
162	426467,95	2326324,57
163	426291,21	2326654,23
164	426135,36	2326994,25
165	426001,00	2327343,33
166	425888,65	2327700,10
167	425798,76	2328063,18
168	425731,65	2328431,15
169	425687,61	2328802,59
170	425666,80	2329176,05
171	425669,30	2329550,09
172	425695,10	2329923,24
173	425744,10	2330294,06
174	425816,11	2330661,10
175	425910,85	2331022,94
176	426027,96	2331378,18
177	426166,97	2331725,43
178	426327,35	2332063,35
179	426508,47	2332390,61
180	426709,63	2332705,95

Обозначение характерных точек границ	Координаты МСК-56 зона 2	
	X	Y
181	426930,05	2333008,15
182	427168,87	2333296,02
183	427425,17	2333568,46
184	427697,94	2333824,39
185	427986,13	2334062,83
186	428288,62	2334282,85
187	428604,23	2334483,59
Сектор 44	Набс 179,72 м – 184,09 м	
1	434207,76	2335844,85
2	434242,79	2335759,07
3	434301,14	2335583,85
4	434348,60	2335405,37
5	434384,99	2335224,31
6	434564,13	2335140,66
7	434923,15	2334947,46
8	435269,34	2334732,14
9	435601,36	2334495,54
10	435917,89	2334238,59
11	436217,69	2333962,30
12	436499,58	2333667,76
13	436762,45	2333356,12
14	437005,26	2333028,62
15	437227,07	2332686,54
16	437427,00	2332331,23
17	437604,25	2331964,09
18	437758,14	2331586,55
19	437888,06	2331200,11
20	437993,50	2330806,28
21	438074,04	2330406,62
22	438129,37	2330002,70
23	438159,26	2329596,10
24	438163,61	2329188,43
25	438142,39	2328781,29
26	438095,68	2328376,27
27	438023,68	2327974,99
28	437926,67	2327579,00
29	437805,01	2327189,88
30	437659,21	2326809,15
31	437489,82	2326438,31
32	437297,51	2326078,81
33	437083,05	2325732,08

Обозначение характерных точек границ	Координаты МСК-56 зона 2	
	X	Y
34	436847,27	2325399,48
35	436591,11	2325082,32
36	436315,56	2324781,83
37	436021,72	2324499,21
38	435710,74	2324235,57
39	435383,84	2323991,95
40	435042,32	2323769,29
41	434687,50	2323568,49
42	434320,80	2323390,32
43	433943,64	2323235,50
44	433557,52	2323104,62
45	433163,96	2322998,21
46	432764,50	2322916,67
47	432360,72	2322860,35
48	431954,19	2322829,44
49	431546,53	2322824,09
50	431139,34	2322844,30
51	430734,21	2322890,00
52	430332,75	2322961,00
53	429936,52	2323057,04
54	429547,10	2323177,72
55	429166,01	2323322,59
56	428794,75	2323491,06
57	428434,78	2323682,47
58	428087,52	2323896,07
59	427754,34	2324131,02
60	427436,53	2324386,40
61	427135,37	2324661,20
62	426852,02	2324954,34
63	426587,61	2325264,67
64	426343,18	2325590,96
65	426119,68	2325931,93
66	425917,99	2326286,25
67	425738,92	2326652,51
68	425583,16	2327029,28
69	425451,32	2327415,07
70	425343,93	2327808,37
71	425261,41	2328207,63
72	425204,08	2328611,27
73	425172,17	2329017,72
74	425165,81	2329425,36

Обозначение характерных точек границ	Координаты МСК-56 зона 2	
	X	Y
75	425185,01	2329832,61
76	425229,70	2330237,84
77	425299,71	2330639,48
78	425394,77	2331035,94
79	425514,49	2331425,66
80	425658,40	2331807,11
81	425825,95	2332178,79
82	426016,47	2332539,23
83	426229,21	2332887,02
84	426463,34	2333220,79
85	426717,93	2333539,22
86	426991,98	2333841,07
87	427284,42	2334125,14
88	427594,09	2334390,32
89	427919,77	2334635,56
90	428260,19	2334859,91
91	428436,66	2334964,60
92	428457,13	2335148,14
93	428488,86	2335330,08
94	428531,72	2335509,71
95	428552,55	2335592,99
96	428166,10	2335385,82
97	427793,37	2335154,85
98	427435,83	2334901,01
99	427094,88	2334625,27
100	426771,87	2334328,74
101	426468,06	2334012,55
102	426184,65	2333677,97
103	425922,73	2333326,30
104	425683,35	2332958,92
105	425467,44	2332577,27
106	425275,85	2332182,86
107	425109,33	2331777,22
108	424968,53	2331361,95
109	424854,01	2330938,68
110	424766,22	2330509,08
111	424705,49	2330074,81
112	424672,07	2329637,60
113	424666,10	2329199,16
114	424687,58	2328761,19
115	424736,45	2328325,44

Обозначение характерных точек границ	Координаты МСК-56 зона 2	
	X	Y
116	424812,50	2327893,60
117	424915,44	2327467,36
118	425044,86	2327048,41
119	425200,26	2326638,39
120	425381,03	2326238,89
121	425586,46	2325851,50
122	425815,74	2325477,73
123	426067,97	2325119,05
124	426342,16	2324776,87
125	426637,24	2324452,53
126	426952,04	2324147,29
127	427285,34	2323862,37
128	427635,83	2323598,87
129	428002,12	2323357,83
130	428382,79	2323140,20
131	428776,34	2322946,83
132	429181,22	2322778,48
133	429595,85	2322635,81
134	430018,60	2322519,38
135	430447,80	2322429,65
136	430881,79	2322366,96
137	431318,84	2322331,57
138	431757,26	2322323,62
139	432195,31	2322343,12
140	432631,28	2322390,02
141	433063,47	2322464,12
142	433490,16	2322565,14
143	433909,69	2322692,67
144	434320,41	2322846,22
145	434720,72	2323025,18
146	435109,03	2323228,86
147	435483,83	2323456,45
148	435843,65	2323707,05
149	436187,06	2323979,70
150	436512,74	2324273,31
151	436819,39	2324586,74
152	437105,82	2324918,75
153	437370,90	2325268,04
154	437613,58	2325633,24
155	437832,93	2326012,92
156	438028,07	2326405,59

Обозначение характерных точек границ	Координаты МСК-56 зона 2	
	X	Y
157	438198,25	2326809,71
158	438342,79	2327223,69
159	438461,13	2327645,91
160	438552,80	2328074,71
161	438617,44	2328508,40
162	438654,80	2328945,30
163	438664,74	2329383,67
164	438647,21	2329821,81
165	438602,28	2330257,99
166	438530,13	2330690,50
167	438431,04	2331117,64
168	438305,40	2331537,75
169	438153,71	2331949,16
170	437976,55	2332350,27
171	437774,63	2332739,50
172	437548,74	2333115,32
173	437299,76	2333476,26
174	437028,67	2333820,91
175	436736,53	2334147,90
176	436424,49	2334455,97
177	436093,77	2334743,89
178	435745,68	2335010,54
179	435381,58	2335254,87
180	435002,89	2335475,93
181	434611,10	2335672,85
Сектор 45	Набс 184,09 м – 188,45 м	
1	433845,27	2336499,11
2	433905,48	2336414,31
3	434004,79	2336258,60
4	434094,33	2336097,08
5	434173,76	2335930,36
6	434207,76	2335844,85
7	434611,10	2335672,85
8	435002,89	2335475,93
9	435381,58	2335254,87
10	435745,68	2335010,54
11	436093,77	2334743,89
12	436424,49	2334455,97
13	436736,53	2334147,90
14	437028,67	2333820,91
15	437299,76	2333476,26

Обозначение характерных точек границ	Координаты МСК-56 зона 2	
	X	Y
16	437548,74	2333115,32
17	437774,63	2332739,50
18	437976,55	2332350,27
19	438153,71	2331949,16
20	438305,40	2331537,75
21	438431,04	2331117,64
22	438530,13	2330690,50
23	438602,28	2330257,99
24	438647,21	2329821,81
25	438664,74	2329383,67
26	438654,80	2328945,30
27	438617,44	2328508,40
28	438552,80	2328074,71
29	438461,13	2327645,91
30	438342,79	2327223,69
31	438198,25	2326809,71
32	438028,07	2326405,59
33	437832,93	2326012,92
34	437613,58	2325633,24
35	437370,90	2325268,04
36	437105,82	2324918,75
37	436819,39	2324586,74
38	436512,74	2324273,31
39	436187,06	2323979,70
40	435843,65	2323707,05
41	435483,83	2323456,45
42	435109,03	2323228,86
43	434720,72	2323025,18
44	434320,41	2322846,22
45	433909,69	2322692,67
46	433490,16	2322565,14
47	433063,47	2322464,12
48	432631,28	2322390,02
49	432195,31	2322343,12
50	431757,26	2322323,62
51	431318,84	2322331,57
52	430881,79	2322366,96
53	430447,80	2322429,65
54	430018,60	2322519,38
55	429595,85	2322635,81
56	429181,22	2322778,48

Обозначение характерных точек границ	Координаты МСК-56 зона 2	
	X	Y
57	428776,34	2322946,83
58	428382,79	2323140,20
59	428002,12	2323357,83
60	427635,83	2323598,87
61	427285,34	2323862,37
62	426952,04	2324147,29
63	426637,24	2324452,53
64	426342,16	2324776,87
65	426067,97	2325119,05
66	425815,74	2325477,73
67	425586,46	2325851,50
68	425381,03	2326238,89
69	425200,26	2326638,39
70	425044,86	2327048,41
71	424915,44	2327467,36
72	424812,50	2327893,60
73	424736,45	2328325,44
74	424687,58	2328761,19
75	424666,10	2329199,16
76	424672,07	2329637,60
77	424705,49	2330074,81
78	424766,22	2330509,08
79	424854,01	2330938,68
80	424968,53	2331361,95
81	425109,33	2331777,22
82	425275,85	2332182,86
83	425467,44	2332577,27
84	425683,35	2332958,92
85	425922,73	2333326,30
86	426184,65	2333677,97
87	426468,06	2334012,55
88	426771,87	2334328,74
89	427094,88	2334625,27
90	427435,83	2334901,01
91	427793,37	2335154,85
92	428166,10	2335385,82
93	428552,55	2335592,99
94	428585,55	2335686,37
95	428650,15	2335859,39
96	428725,27	2336028,10
97	428810,63	2336191,86

Обозначение характерных точек границ	Координаты МСК-56 зона 2	
	X	Y
98	428867,59	2336281,78
99	428439,84	2336094,15
100	428024,60	2335880,26
101	427623,48	2335640,93
102	427238,04	2335377,10
103	426869,77	2335089,79
104	426520,09	2334780,11
105	426190,37	2334449,26
106	425881,89	2334098,53
107	425595,83	2333729,28
108	425333,32	2333342,94
109	425095,36	2332941,00
110	424882,89	2332525,03
111	424696,72	2332096,65
112	424537,58	2331657,50
113	424406,08	2331209,30
114	424302,74	2330753,79
115	424227,95	2330292,72
116	424182,01	2329827,90
117	424165,10	2329361,11
118	424177,27	2328894,18
119	424218,48	2328428,91
120	424288,58	2327967,11
121	424387,29	2327510,57
122	424514,23	2327061,06
123	424668,90	2326620,32
124	424850,70	2326190,06
125	425058,94	2325771,96
126	425292,80	2325367,63
127	425551,37	2324978,64
128	425833,66	2324606,50
129	426138,57	2324252,65
130	426464,91	2323918,47
131	426811,42	2323605,25
132	427176,75	2323314,21
133	427559,49	2323046,48
134	427958,16	2322803,09
135	428371,20	2322584,99
136	428797,02	2322393,02
137	429233,97	2322227,93
138	429680,34	2322090,36

Обозначение характерных точек границ	Координаты МСК-56 зона 2	
	X	Y
139	430134,41	2321980,85
140	430594,42	2321899,81
141	431058,58	2321847,56
142	431525,09	2321824,31
143	431992,15	2321830,15
144	432457,93	2321865,04
145	432920,64	2321928,86
146	433378,48	2322021,36
147	433829,68	2322142,19
148	434272,47	2322290,86
149	434705,16	2322466,81
150	435126,05	2322669,35
151	435533,52	2322897,70
152	435925,98	2323150,97
153	436301,92	2323428,18
154	436659,87	2323728,25
155	436998,45	2324050,03
156	437316,34	2324392,25
157	437612,32	2324753,60
158	437885,22	2325132,68
159	438134,00	2325528,00
160	438357,69	2325938,05
161	438555,42	2326361,23
162	438726,42	2326795,89
163	438870,04	2327240,35
164	438985,71	2327692,89
165	439072,98	2328151,76
166	439131,52	2328615,17
167	439161,11	2329081,32
168	439161,61	2329548,41
169	439133,04	2330014,63
170	439075,51	2330478,16
171	438989,23	2330937,22
172	438874,54	2331390,01
173	438731,89	2331834,78
174	438561,83	2332269,82
175	438365,02	2332693,42
176	438142,23	2333103,95
177	437894,31	2333499,82
178	437622,23	2333879,48
179	437327,04	2334241,47

Обозначение характерных точек границ	Координаты МСК-56 зона 2	
	X	Y
180	437009,89	2334584,39
181	436672,01	2334906,90
182	436314,71	2335207,75
183	435939,38	2335485,77
184	435547,47	2335739,90
185	435140,49	2335969,13
186	434720,04	2336172,59
187	434287,74	2336349,47
Сектор 46	Набс 188,45 м – 192,81 м	
1	433136,61	2337186,49
2	433276,79	2337085,84
3	433418,61	2336967,55
4	433552,88	2336840,75
5	433679,10	2336705,94
6	433796,78	2336563,61
7	433845,27	2336499,11
8	434287,74	2336349,47
9	434720,04	2336172,59
10	435140,49	2335969,13
11	435547,47	2335739,90
12	435939,38	2335485,77
13	436314,71	2335207,75
14	436672,01	2334906,90
15	437009,89	2334584,39
16	437327,04	2334241,47
17	437622,23	2333879,48
18	437894,31	2333499,82
19	438142,23	2333103,95
20	438365,02	2332693,42
21	438561,83	2332269,82
22	438731,89	2331834,78
23	438874,54	2331390,01
24	438989,23	2330937,22
25	439075,51	2330478,16
26	439133,04	2330014,63
27	439161,61	2329548,41
28	439161,11	2329081,32
29	439131,52	2328615,17
30	439072,98	2328151,76
31	438985,71	2327692,89
32	438870,04	2327240,35

Обозначение характерных точек границ	Координаты МСК-56 зона 2	
	X	Y
33	438726,42	2326795,89
34	438555,42	2326361,23
35	438357,69	2325938,05
36	438134,00	2325528,00
37	437885,22	2325132,68
38	437612,32	2324753,60
39	437316,34	2324392,25
40	436998,45	2324050,03
41	436659,87	2323728,25
42	436301,92	2323428,18
43	435925,98	2323150,97
44	435533,52	2322897,70
45	435126,05	2322669,35
46	434705,16	2322466,81
47	434272,47	2322290,86
48	433829,68	2322142,19
49	433378,48	2322021,36
50	432920,64	2321928,86
51	432457,93	2321865,04
52	431992,15	2321830,15
53	431525,09	2321824,31
54	431058,58	2321847,56
55	430594,42	2321899,81
56	430134,41	2321980,85
57	429680,34	2322090,36
58	429233,97	2322227,93
59	428797,02	2322393,02
60	428371,20	2322584,99
61	427958,16	2322803,09
62	427559,49	2323046,48
63	427176,75	2323314,21
64	426811,42	2323605,25
65	426464,91	2323918,47
66	426138,57	2324252,65
67	425833,66	2324606,50
68	425551,37	2324978,64
69	425292,80	2325367,63
70	425058,94	2325771,96
71	424850,70	2326190,06
72	424668,90	2326620,32
73	424514,23	2327061,06

Обозначение характерных точек границ	Координаты МСК-56 зона 2	
	X	Y
74	424387,29	2327510,57
75	424288,58	2327967,11
76	424218,48	2328428,91
77	424177,27	2328894,18
78	424165,10	2329361,11
79	424182,01	2329827,90
80	424227,95	2330292,72
81	424302,74	2330753,79
82	424406,08	2331209,30
83	424537,58	2331657,50
84	424696,72	2332096,65
85	424882,89	2332525,03
86	425095,36	2332941,00
87	425333,32	2333342,94
88	425595,83	2333729,28
89	425881,89	2334098,53
90	426190,37	2334449,26
91	426520,09	2334780,11
92	426869,77	2335089,79
93	427238,04	2335377,10
94	427623,48	2335640,93
95	428024,60	2335880,26
96	428439,84	2336094,15
97	428867,59	2336281,78
98	428905,90	2336350,07
99	429010,73	2336502,11
100	429124,72	2336647,42
101	429247,43	2336785,43
102	429378,40	2336915,64
103	429500,20	2337024,54
104	429022,44	2336873,96
105	428555,05	2336693,77
106	428099,85	2336484,69
107	427658,63	2336247,53
108	427233,12	2335983,22
109	426824,98	2335692,79
110	426435,82	2335377,40
111	426067,16	2335038,26
112	425720,44	2334676,72
113	425397,04	2334294,19
114	425098,21	2333892,17

Обозначение характерных точек границ	Координаты МСК-56 зона 2	
	X	Y
115	424825,12	2333472,23
116	424578,85	2333036,03
117	424360,37	2332585,26
118	424170,52	2332121,71
119	424010,06	2331647,19
120	423879,60	2331163,55
121	423779,68	2330672,70
122	423710,66	2330176,55
123	423672,84	2329677,06
124	423666,35	2329176,18
125	423691,22	2328675,88
126	423747,35	2328178,11
127	423834,52	2327684,83
128	423952,40	2327197,98
129	424100,51	2326719,46
130	424278,28	2326251,14
131	424485,01	2325794,87
132	424719,89	2325352,43
133	424982,01	2324925,56
134	425270,32	2324515,92
135	425583,70	2324125,14
136	425920,93	2323754,73
137	426280,68	2323406,16
138	426661,54	2323080,78
139	427062,01	2322779,88
140	427480,53	2322504,63
141	427915,46	2322256,12
142	428365,09	2322035,31
143	428827,65	2321843,07
144	429301,34	2321680,16
145	429784,30	2321547,21
146	430274,63	2321444,75
147	430770,41	2321373,18
148	431269,70	2321332,78
149	431770,54	2321323,70
150	432270,97	2321345,99
151	432769,02	2321399,55
152	433262,74	2321484,18
153	433750,20	2321599,54
154	434229,48	2321745,18
155	434698,70	2321920,53

Обозначение характерных точек границ	Координаты МСК-56 зона 2	
	X	Y
156	435156,04	2322124,91
157	435599,68	2322357,50
158	436027,90	2322617,41
159	436439,02	2322903,60
160	436831,41	2323214,97
161	437203,55	2323550,28
162	437553,98	2323908,22
163	437881,32	2324287,39
164	438184,28	2324686,31
165	438461,69	2325103,41
166	438712,45	2325537,04
167	438935,57	2325985,53
168	439130,20	2326447,10
169	439295,55	2326919,94
170	439430,98	2327402,20
171	439535,97	2327892,00
172	439610,10	2328387,40
173	439653,08	2328886,48
174	439664,74	2329387,26
175	439645,04	2329887,80
176	439594,05	2330386,12
177	439511,97	2330880,27
178	439399,13	2331368,31
179	439255,96	2331848,34
180	439083,03	2332318,47
181	438881,02	2332776,85
182	438650,72	2333221,69
183	438393,03	2333651,24
184	438108,96	2334063,83
185	437799,62	2334457,83
186	437466,24	2334831,69
187	437110,11	2335183,96
188	436732,63	2335513,25
189	436335,28	2335818,27
190	435919,62	2336097,83
191	435487,28	2336350,82
192	435039,96	2336576,26
193	434579,40	2336773,26
194	434107,42	2336941,05
195	433625,86	2337078,97
Сектор 47	Набс 192,81 м – 197,18 м	

Обозначение характерных точек границ	Координаты МСК-56 зона 2	
	X	Y
1	431929,35	2337818,90
2	431400,65	2337818,90
3	430872,98	2337786,03
4	430348,37	2337720,42
5	429828,85	2337622,32
6	429316,44	2337492,11
7	428813,11	2337330,30
8	428320,81	2337137,51
9	427841,46	2336914,48
10	427376,90	2336662,09
11	426928,92	2336381,30
12	426499,27	2336073,21
13	426089,61	2335739,00
14	425701,51	2335379,97
15	425336,49	2334997,51
16	424995,95	2334593,09
17	424681,21	2334168,28
18	424393,49	2333724,73
19	424133,90	2333264,15
20	423903,45	2332788,32
21	423703,03	2332299,08
22	423533,41	2331798,33
23	423395,25	2331288,01
24	423289,08	2330770,08
25	423215,32	2330246,55
26	423174,25	2329719,45
27	423166,03	2329190,82
28	423190,69	2328662,69
29	423248,13	2328137,13
30	423338,14	2327616,15
31	423460,36	2327101,77
32	423614,33	2326595,99
33	423799,44	2326100,76
34	424014,98	2325617,99
35	424260,12	2325149,56
36	424533,90	2324697,27
37	424835,28	2324262,88
38	425163,07	2323848,07
39	425516,03	2323454,44
40	425892,77	2323083,51
41	426291,84	2322736,72

Обозначение характерных точек границ	Координаты МСК-56 зона 2	
	X	Y
42	426711,70	2322415,41
43	427150,73	2322120,83
44	427607,21	2321854,11
45	428079,40	2321616,29
46	428565,46	2321408,28
47	429063,51	2321230,90
48	429571,63	2321084,82
49	430087,84	2320970,61
50	430610,16	2320888,71
51	431136,56	2320839,45
52	431665,00	2320823,01
53	432193,44	2320839,45
54	432719,84	2320888,71
55	433242,16	2320970,61
56	433758,37	2321084,82
57	434266,49	2321230,90
58	434764,54	2321408,28
59	435250,60	2321616,29
60	435722,79	2321854,11
61	436179,28	2322120,83
62	436618,30	2322415,41
63	437038,16	2322736,72
64	437437,23	2323083,51
65	437813,97	2323454,44
66	438166,93	2323848,07
67	438494,72	2324262,88
68	438796,10	2324697,27
69	439069,89	2325149,56
70	439315,02	2325617,99
71	439530,56	2326100,76
72	439715,68	2326595,99
73	439869,64	2327101,77
74	439991,86	2327616,15
75	440081,87	2328137,13
76	440139,31	2328662,69
77	440163,97	2329190,82
78	440155,75	2329719,45
79	440114,68	2330246,55
80	440040,92	2330770,08
81	439934,75	2331288,01
82	439796,59	2331798,33

Обозначение характерных точек границ	Координаты МСК-56 зона 2	
	X	Y
83	439626,97	2332299,08
84	439426,55	2332788,32
85	439196,10	2333264,15
86	438936,51	2333724,73
87	438648,79	2334168,28
88	438334,05	2334593,09
89	437993,51	2334997,51
90	437628,49	2335379,97
91	437240,39	2335739,00
92	436830,73	2336073,21
93	436401,08	2336381,30
94	435953,10	2336662,09
95	435488,54	2336914,48
96	435009,19	2337137,51
97	434516,89	2337330,30
98	434013,57	2337492,11
99	433501,15	2337622,32
100	432981,63	2337720,42
101	432457,02	2337786,03
102	429500,20	2337024,54
103	429022,44	2336873,96
104	428555,05	2336693,77
105	428099,85	2336484,69
106	427658,63	2336247,53
107	427233,12	2335983,22
108	426824,98	2335692,79
109	426435,82	2335377,40
110	426067,16	2335038,26
111	425720,44	2334676,72
112	425397,04	2334294,19
113	425098,21	2333892,17
114	424825,12	2333472,23
115	424578,85	2333036,03
116	424360,37	2332585,26
117	424170,52	2332121,71
118	424010,06	2331647,19
119	423879,60	2331163,55
120	423779,68	2330672,70
121	423710,66	2330176,55
122	423672,84	2329677,06
123	423666,35	2329176,18

Обозначение характерных точек границ	Координаты МСК-56 зона 2	
	X	Y
124	423691,22	2328675,88
125	423747,35	2328178,11
126	423834,52	2327684,83
127	423952,40	2327197,98
128	424100,51	2326719,46
129	424278,28	2326251,14
130	424485,01	2325794,87
131	424719,89	2325352,43
132	424982,01	2324925,56
133	425270,32	2324515,92
134	425583,70	2324125,14
135	425920,93	2323754,73
136	426280,68	2323406,16
137	426661,54	2323080,78
138	427062,01	2322779,88
139	427480,53	2322504,63
140	427915,46	2322256,12
141	428365,09	2322035,31
142	428827,65	2321843,07
143	429301,34	2321680,16
144	429784,30	2321547,21
145	430274,63	2321444,75
146	430770,41	2321373,18
147	431269,70	2321332,78
148	431770,54	2321323,70
149	432270,97	2321345,99
150	432769,02	2321399,55
151	433262,74	2321484,18
152	433750,20	2321599,54
153	434229,48	2321745,18
154	434698,70	2321920,53
155	435156,04	2322124,91
156	435599,68	2322357,50
157	436027,90	2322617,41
158	436439,02	2322903,60
159	436831,41	2323214,97
160	437203,55	2323550,28
161	437553,98	2323908,22
162	437881,32	2324287,39
163	438184,28	2324686,31
164	438461,69	2325103,41

Обозначение характерных точек границ	Координаты МСК-56 зона 2	
	X	Y
165	438712,45	2325537,04
166	438935,57	2325985,53
167	439130,20	2326447,10
168	439295,55	2326919,94
169	439430,98	2327402,20
170	439535,97	2327892,00
171	439610,10	2328387,40
172	439653,08	2328886,48
173	439664,74	2329387,26
174	439645,04	2329887,80
175	439594,05	2330386,12
176	439511,97	2330880,27
177	439399,13	2331368,31
178	439255,96	2331848,34
179	439083,03	2332318,47
180	438881,02	2332776,85
181	438650,72	2333221,69
182	438393,03	2333651,24
183	438108,96	2334063,83
184	437799,62	2334457,83
185	437466,24	2334831,69
186	437110,11	2335183,96
187	436732,63	2335513,25
188	436335,28	2335818,27
189	435919,62	2336097,83
190	435487,28	2336350,82
191	435039,96	2336576,26
192	434579,40	2336773,26
193	434107,42	2336941,05
194	433625,86	2337078,97
195	433136,61	2337186,49
196	432972,69	2337295,16
197	432811,55	2337385,40
198	432645,17	2337465,55
199	432474,18	2337535,31
200	432299,21	2337594,42
201	432120,94	2337642,64
202	431940,04	2337679,81
203	431757,20	2337705,78
204	431573,10	2337720,45
205	431388,46	2337723,76

Обозначение характерных точек границ	Координаты МСК-56 зона 2	
	X	Y
206	431203,95	2337715,70
207	431020,30	2337696,31
208	430838,18	2337665,65
209	430658,29	2337623,85
210	430481,32	2337571,06
211	430307,93	2337507,47
212	430138,79	2337433,34
213	429974,52	2337348,95
214	429815,76	2337254,60
215	429663,10	2337150,67
216	429517,13	2337037,53
Сектор 48	Набс 197,18 м – 201,54 м	
1	431929,35	2337818,90
2	431400,65	2337818,90
3	430872,98	2337786,03
4	430348,37	2337720,42
5	429828,85	2337622,32
6	429316,44	2337492,11
7	428813,11	2337330,30
8	428320,81	2337137,51
9	427841,46	2336914,48
10	427376,90	2336662,09
11	426928,92	2336381,30
12	426499,27	2336073,21
13	426089,61	2335739,00
14	425701,51	2335379,97
15	425336,49	2334997,51
16	424995,95	2334593,09
17	424681,21	2334168,28
18	424393,49	2333724,73
19	424133,90	2333264,15
20	423903,45	2332788,32
21	423703,03	2332299,08
22	423533,41	2331798,33
23	423395,25	2331288,01
24	423289,08	2330770,08
25	423215,32	2330246,55
26	423174,25	2329719,45
27	423166,03	2329190,82
28	423190,69	2328662,69
29	423248,13	2328137,13

Обозначение характерных точек границ	Координаты МСК-56 зона 2	
	X	Y
30	423338,14	2327616,15
31	423460,36	2327101,77
32	423614,33	2326595,99
33	423799,44	2326100,76
34	424014,98	2325617,99
35	424260,12	2325149,56
36	424533,90	2324697,27
37	424835,28	2324262,88
38	425163,07	2323848,07
39	425516,03	2323454,44
40	425892,77	2323083,51
41	426291,84	2322736,72
42	426711,70	2322415,41
43	427150,73	2322120,83
44	427607,21	2321854,11
45	428079,40	2321616,29
46	428565,46	2321408,28
47	429063,51	2321230,90
48	429571,63	2321084,82
49	430087,84	2320970,61
50	430610,16	2320888,71
51	431136,56	2320839,45
52	431665,00	2320823,01
53	432193,44	2320839,45
54	432719,84	2320888,71
55	433242,16	2320970,61
56	433758,37	2321084,82
57	434266,49	2321230,90
58	434764,54	2321408,28
59	435250,60	2321616,29
60	435722,79	2321854,11
61	436179,28	2322120,83
62	436618,30	2322415,41
63	437038,16	2322736,72
64	437437,23	2323083,51
65	437813,97	2323454,44
66	438166,93	2323848,07
67	438494,72	2324262,88
68	438796,10	2324697,27
69	439069,89	2325149,56
70	439315,02	2325617,99

Обозначение характерных точек границ	Координаты МСК-56 зона 2	
	X	Y
71	439530,56	2326100,76
72	439715,68	2326595,99
73	439869,64	2327101,77
74	439991,86	2327616,15
75	440081,87	2328137,13
76	440139,31	2328662,69
77	440163,97	2329190,82
78	440155,75	2329719,45
79	440114,68	2330246,55
80	440040,92	2330770,08
81	439934,75	2331288,01
82	439796,59	2331798,33
83	439626,97	2332299,08
84	439426,55	2332788,32
85	439196,10	2333264,15
86	438936,51	2333724,73
87	438648,79	2334168,28
88	438334,05	2334593,09
89	437993,51	2334997,51
90	437628,49	2335379,97
91	437240,39	2335739,00
92	436830,73	2336073,21
93	436401,08	2336381,30
94	435953,10	2336662,09
95	435488,54	2336914,48
96	435009,19	2337137,51
97	434516,89	2337330,30
98	434013,57	2337492,11
99	433501,15	2337622,32
100	432981,63	2337720,42
101	432457,02	2337786,03
102	431944,90	2338318,65
103	431385,10	2338318,65
104	430826,39	2338283,85
105	430270,92	2338214,38
106	429720,84	2338110,51
107	429178,28	2337972,65
108	428645,35	2337801,32
109	428124,10	2337597,18
110	427616,55	2337361,04
111	427124,65	2337093,80

Обозначение характерных точек границ	Координаты МСК-56 зона 2	
	X	Y
112	426650,33	2336796,50
113	426195,41	2336470,28
114	425761,64	2336116,41
115	425350,72	2335736,26
116	424964,22	2335331,30
117	424603,65	2334903,09
118	424270,40	2334453,30
119	423965,76	2333983,65
120	423690,90	2333495,98
121	423446,89	2332992,16
122	423234,68	2332474,15
123	423055,08	2331943,94
124	422908,79	2331403,59
125	422796,38	2330855,20
126	422718,28	2330300,88
127	422674,79	2329742,77
128	422666,09	2329183,04
129	422692,20	2328623,85
130	422753,02	2328067,37
131	422848,32	2327515,74
132	422977,74	2326971,11
133	423140,76	2326435,58
134	423336,76	2325911,21
135	423564,98	2325400,05
136	423824,53	2324904,06
137	424114,43	2324425,17
138	424433,53	2323965,23
139	424780,61	2323526,01
140	425154,32	2323109,23
141	425553,22	2322716,48
142	425975,77	2322349,29
143	426420,33	2322009,09
144	426885,18	2321697,17
145	427368,52	2321414,77
146	427868,49	2321162,95
147	428383,14	2320942,71
148	428910,49	2320754,89
149	429448,49	2320600,22
150	429995,07	2320479,29
151	430548,11	2320392,58
152	431105,47	2320340,42

Обозначение характерных точек границ	Координаты МСК-56 зона 2	
	X	Y
153	431665,00	2320323,01
154	432224,53	2320340,42
155	432781,89	2320392,58
156	433334,93	2320479,29
157	433881,51	2320600,22
158	434419,52	2320754,89
159	434946,86	2320942,71
160	435461,52	2321162,95
161	435961,48	2321414,77
162	436444,82	2321697,17
163	436909,67	2322009,09
164	437354,23	2322349,29
165	437776,78	2322716,48
166	438175,68	2323109,23
167	438549,39	2323526,01
168	438896,47	2323965,23
169	439215,58	2324425,17
170	439505,47	2324904,06
171	439765,02	2325400,05
172	439993,24	2325911,21
173	440189,24	2326435,58
174	440352,27	2326971,11
175	440481,68	2327515,74
176	440576,98	2328067,37
177	440637,80	2328623,85
178	440663,91	2329183,04
179	440655,21	2329742,77
180	440611,72	2330300,88
181	440533,62	2330855,20
182	440421,21	2331403,59
183	440274,92	2331943,94
184	440095,32	2332474,15
185	439883,11	2332992,16
186	439639,10	2333495,98
187	439364,25	2333983,65
188	439059,60	2334453,30
189	438726,35	2334903,09
190	438365,78	2335331,30
191	437979,28	2335736,26
192	437568,36	2336116,41
193	437134,59	2336470,28

Обозначение характерных точек границ	Координаты МСК-56 зона 2	
	X	Y
194	436679,67	2336796,50
195	436205,35	2337093,80
196	435713,46	2337361,04
197	435205,90	2337597,18
198	434684,65	2337801,32
199	434151,72	2337972,65
200	433609,16	2338110,51
201	433059,08	2338214,38
202	432503,61	2338283,85
Сектор 49	Набс 201,54 м – 205,91 м	
1	431944,90	2338318,65
2	431385,10	2338318,65
3	430826,39	2338283,85
4	430270,92	2338214,38
5	429720,84	2338110,51
6	429178,28	2337972,65
7	428645,35	2337801,32
8	428124,10	2337597,18
9	427616,55	2337361,04
10	427124,65	2337093,80
11	426650,33	2336796,50
12	426195,41	2336470,28
13	425761,64	2336116,41
14	425350,72	2335736,26
15	424964,22	2335331,30
16	424603,65	2334903,09
17	424270,40	2334453,30
18	423965,76	2333983,65
19	423690,90	2333495,98
20	423446,89	2332992,16
21	423234,68	2332474,15
22	423055,08	2331943,94
23	422908,79	2331403,59
24	422796,38	2330855,20
25	422718,28	2330300,88
26	422674,79	2329742,77
27	422666,09	2329183,04
28	422692,20	2328623,85
29	422753,02	2328067,37
30	422848,32	2327515,74
31	422977,74	2326971,11

Обозначение характерных точек границ	Координаты МСК-56 зона 2	
	X	Y
32	423140,76	2326435,58
33	423336,76	2325911,21
34	423564,98	2325400,05
35	423824,53	2324904,06
36	424114,43	2324425,17
37	424433,53	2323965,23
38	424780,61	2323526,01
39	425154,32	2323109,23
40	425553,22	2322716,48
41	425975,77	2322349,29
42	426420,33	2322009,09
43	426885,18	2321697,17
44	427368,52	2321414,77
45	427868,49	2321162,95
46	428383,14	2320942,71
47	428910,49	2320754,89
48	429448,49	2320600,22
49	429995,07	2320479,29
50	430548,11	2320392,58
51	431105,47	2320340,42
52	431665,00	2320323,01
53	432224,53	2320340,42
54	432781,89	2320392,58
55	433334,93	2320479,29
56	433881,51	2320600,22
57	434419,52	2320754,89
58	434946,86	2320942,71
59	435461,52	2321162,95
60	435961,48	2321414,77
61	436444,82	2321697,17
62	436909,67	2322009,09
63	437354,23	2322349,29
64	437776,78	2322716,48
65	438175,68	2323109,23
66	438549,39	2323526,01
67	438896,47	2323965,23
68	439215,58	2324425,17
69	439505,47	2324904,06
70	439765,02	2325400,05
71	439993,24	2325911,21
72	440189,24	2326435,58

Обозначение характерных точек границ	Координаты МСК-56 зона 2	
	X	Y
73	440352,27	2326971,11
74	440481,68	2327515,74
75	440576,98	2328067,37
76	440637,80	2328623,85
77	440663,91	2329183,04
78	440655,21	2329742,77
79	440611,72	2330300,88
80	440533,62	2330855,20
81	440421,21	2331403,59
82	440274,92	2331943,94
83	440095,32	2332474,15
84	439883,11	2332992,16
85	439639,10	2333495,98
86	439364,25	2333983,65
87	439059,60	2334453,30
88	438726,35	2334903,09
89	438365,78	2335331,30
90	437979,28	2335736,26
91	437568,36	2336116,41
92	437134,59	2336470,28
93	436679,67	2336796,50
94	436205,35	2337093,80
95	435713,46	2337361,04
96	435205,90	2337597,18
97	434684,65	2337801,32
98	434151,72	2337972,65
99	433609,16	2338110,51
100	433059,08	2338214,38
101	432503,61	2338283,85
102	431960,45	2338818,41
103	431369,55	2338818,41
104	430779,80	2338781,68
105	430193,47	2338708,35
106	429612,83	2338598,71
107	429040,13	2338453,18
108	428477,59	2338272,33
109	427927,38	2338056,86
110	427391,63	2337807,60
111	426872,41	2337525,51
112	426371,74	2337211,69
113	425891,54	2336867,35

Обозначение характерных точек границ	Координаты МСК-56 зона 2	
	X	Y
114	425433,68	2336493,82
115	424999,93	2336092,55
116	424591,96	2335665,09
117	424211,35	2335213,10
118	423859,59	2334738,31
119	423538,02	2334242,58
120	423247,89	2333727,81
121	422990,33	2333196,00
122	422766,33	2332649,21
123	422576,75	2332089,55
124	422422,34	2331519,18
125	422303,68	2330940,32
126	422221,24	2330355,20
127	422175,34	2329766,09
128	422166,15	2329175,26
129	422193,71	2328585,01
130	422257,91	2327997,61
131	422358,51	2327415,34
132	422495,11	2326840,45
133	422667,19	2326275,16
134	422874,08	2325721,67
135	423114,98	2325182,11
136	423388,95	2324658,56
137	423694,95	2324153,07
138	424031,78	2323667,57
139	424398,14	2323203,96
140	424792,62	2322764,02
141	425213,68	2322349,45
142	425659,70	2321961,86
143	426128,96	2321602,76
144	426619,63	2321273,52
145	427129,83	2320975,42
146	427657,57	2320709,62
147	428200,81	2320477,14
148	428757,46	2320278,88
149	429325,35	2320115,62
150	429902,30	2319987,97
151	430486,06	2319896,44
152	431074,39	2319841,38
153	431665,00	2319823,01
154	432255,61	2319841,38

Обозначение характерных точек границ	Координаты МСК-56 зона 2	
	X	Y
155	432843,94	2319896,44
156	433427,70	2319987,97
157	434004,65	2320115,62
158	434572,54	2320278,88
159	435129,19	2320477,14
160	435672,43	2320709,62
161	436200,17	2320975,42
162	436710,37	2321273,52
163	437201,04	2321602,76
164	437670,30	2321961,86
165	438116,32	2322349,45
166	438537,38	2322764,02
167	438931,86	2323203,96
168	439298,22	2323667,57
169	439635,05	2324153,07
170	439941,05	2324658,56
171	440215,03	2325182,11
172	440455,92	2325721,67
173	440662,81	2326275,16
174	440834,89	2326840,45
175	440971,49	2327415,34
176	441072,09	2327997,61
177	441136,29	2328585,01
178	441163,85	2329175,26
179	441154,66	2329766,09
180	441108,76	2330355,20
181	441026,32	2330940,32
182	440907,66	2331519,18
183	440753,25	2332089,55
184	440563,67	2332649,21
185	440339,67	2333196,00
186	440082,11	2333727,81
187	439791,98	2334242,58
188	439470,41	2334738,31
189	439118,65	2335213,10
190	438738,04	2335665,09
191	438330,08	2336092,55
192	437896,32	2336493,82
193	437438,46	2336867,35
194	436958,26	2337211,69
195	436457,59	2337525,51

Обозначение характерных точек границ	Координаты МСК-56 зона 2	
	X	Y
196	435938,37	2337807,60
197	435402,62	2338056,86
198	434852,41	2338272,33
199	434289,87	2338453,18
200	433717,17	2338598,71
201	433136,53	2338708,35
202	432550,20	2338781,68
Сектор 50	Набс 205,91 м – 210,27 м	
1	431960,45	2338818,41
2	431369,55	2338818,41
3	430779,80	2338781,68
4	430193,47	2338708,35
5	429612,83	2338598,71
6	429040,13	2338453,18
7	428477,59	2338272,33
8	427927,38	2338056,86
9	427391,63	2337807,60
10	426872,41	2337525,51
11	426371,74	2337211,69
12	425891,54	2336867,35
13	425433,68	2336493,82
14	424999,93	2336092,55
15	424591,96	2335665,09
16	424211,35	2335213,10
17	423859,59	2334738,31
18	423538,02	2334242,58
19	423247,89	2333727,81
20	422990,33	2333196,00
21	422766,33	2332649,21
22	422576,75	2332089,55
23	422422,34	2331519,18
24	422303,68	2330940,32
25	422221,24	2330355,20
26	422175,34	2329766,09
27	422166,15	2329175,26
28	422193,71	2328585,01
29	422257,91	2327997,61
30	422358,51	2327415,34
31	422495,11	2326840,45
32	422667,19	2326275,16
33	422874,08	2325721,67

Обозначение характерных точек границ	Координаты МСК-56 зона 2	
	X	Y
34	423114,98	2325182,11
35	423388,95	2324658,56
36	423694,95	2324153,07
37	424031,78	2323667,57
38	424398,14	2323203,96
39	424792,62	2322764,02
40	425213,68	2322349,45
41	425659,70	2321961,86
42	426128,96	2321602,76
43	426619,63	2321273,52
44	427129,83	2320975,42
45	427657,57	2320709,62
46	428200,81	2320477,14
47	428757,46	2320278,88
48	429325,35	2320115,62
49	429902,30	2319987,97
50	430486,06	2319896,44
51	431074,39	2319841,38
52	431665,00	2319823,01
53	432255,61	2319841,38
54	432843,94	2319896,44
55	433427,70	2319987,97
56	434004,65	2320115,62
57	434572,54	2320278,88
58	435129,19	2320477,14
59	435672,43	2320709,62
60	436200,17	2320975,42
61	436710,37	2321273,52
62	437201,04	2321602,76
63	437670,30	2321961,86
64	438116,32	2322349,45
65	438537,38	2322764,02
66	438931,86	2323203,96
67	439298,22	2323667,57
68	439635,05	2324153,07
69	439941,05	2324658,56
70	440215,03	2325182,11
71	440455,92	2325721,67
72	440662,81	2326275,16
73	440834,89	2326840,45
74	440971,49	2327415,34

Обозначение характерных точек границ	Координаты МСК-56 зона 2	
	X	Y
75	441072,09	2327997,61
76	441136,29	2328585,01
77	441163,85	2329175,26
78	441154,66	2329766,09
79	441108,76	2330355,20
80	441026,32	2330940,32
81	440907,66	2331519,18
82	440753,25	2332089,55
83	440563,67	2332649,21
84	440339,67	2333196,00
85	440082,11	2333727,81
86	439791,98	2334242,58
87	439470,41	2334738,31
88	439118,65	2335213,10
89	438738,04	2335665,09
90	438330,08	2336092,55
91	437896,32	2336493,82
92	437438,46	2336867,35
93	436958,26	2337211,69
94	436457,59	2337525,51
95	435938,37	2337807,60
96	435402,62	2338056,86
97	434852,41	2338272,33
98	434289,87	2338453,18
99	433717,17	2338598,71
100	433136,53	2338708,35
101	432550,20	2338781,68
102	431976,00	2339318,17
103	431354,00	2339318,17
104	430733,21	2339279,50
105	430116,02	2339202,31
106	429504,82	2339086,90
107	428901,98	2338933,72
108	428309,83	2338743,35
109	427730,66	2338516,54
110	427166,72	2338254,16
111	426620,17	2337957,22
112	426093,14	2337626,89
113	425587,67	2337264,42
114	425105,71	2336871,24
115	424649,13	2336448,85

Обозначение характерных точек границ	Координаты МСК-56 зона 2	
	X	Y
116	424219,69	2335998,89
117	423819,06	2335523,10
118	423448,78	2335023,33
119	423110,28	2334501,50
120	422804,89	2333959,64
121	422533,77	2333399,84
122	422297,98	2332824,27
123	422098,42	2332235,15
124	421935,88	2331634,77
125	421810,98	2331025,44
126	421724,20	2330409,53
127	421675,88	2329789,41
128	421666,21	2329167,49
129	421695,22	2328546,17
130	421762,80	2327927,85
131	421868,69	2327314,94
132	422012,48	2326709,79
133	422193,62	2326114,75
134	422411,40	2325532,12
135	422664,97	2324964,16
136	422953,37	2324413,07
137	423275,47	2323880,97
138	423630,03	2323369,92
139	424015,68	2322881,90
140	424430,91	2322418,81
141	424874,14	2321982,42
142	425343,64	2321574,44
143	425837,59	2321196,43
144	426354,09	2320849,86
145	426891,14	2320536,07
146	427446,65	2320256,28
147	428018,49	2320011,57
148	428604,43	2319802,88
149	429202,21	2319631,02
150	429809,52	2319496,65
151	430424,01	2319400,31
152	431043,30	2319342,35
153	431665,00	2319323,01
154	432286,70	2319342,35
155	432905,99	2319400,31
156	433520,48	2319496,65

Обозначение характерных точек границ	Координаты МСК-56 зона 2	
	X	Y
157	434127,79	2319631,02
158	434725,57	2319802,88
159	435311,52	2320011,57
160	435883,35	2320256,28
161	436438,87	2320536,07
162	436975,91	2320849,86
163	437492,41	2321196,43
164	437986,36	2321574,44
165	438455,86	2321982,42
166	438899,09	2322418,81
167	439314,33	2322881,90
168	439699,97	2323369,92
169	440054,53	2323880,97
170	440376,63	2324413,07
171	440665,03	2324964,16
172	440918,61	2325532,12
173	441136,38	2326114,75
174	441317,52	2326709,79
175	441461,31	2327314,94
176	441567,20	2327927,85
177	441634,78	2328546,17
178	441663,79	2329167,49
179	441654,12	2329789,41
180	441605,80	2330409,53
181	441519,02	2331025,44
182	441394,12	2331634,77
183	441231,58	2332235,15
184	441032,02	2332824,27
185	440796,23	2333399,84
186	440525,11	2333959,64
187	440219,72	2334501,50
188	439881,22	2335023,33
189	439510,94	2335523,10
190	439110,31	2335998,89
191	438680,87	2336448,85
192	438224,29	2336871,24
193	437742,33	2337264,42
194	437236,86	2337626,89
195	436709,83	2337957,22
196	436163,28	2338254,16
197	435599,34	2338516,54

Обозначение характерных точек границ	Координаты МСК-56 зона 2	
	X	Y
198	435020,17	2338743,35
199	434428,02	2338933,72
200	433825,18	2339086,90
201	433213,98	2339202,31
202	432596,79	2339279,50
Сектор 51	Набс 210,27 м – 214,63 м	
1	431976,00	2339318,17
2	431354,00	2339318,17
3	430733,21	2339279,50
4	430116,02	2339202,31
5	429504,82	2339086,90
6	428901,98	2338933,72
7	428309,83	2338743,35
8	427730,66	2338516,54
9	427166,72	2338254,16
10	426620,17	2337957,22
11	426093,14	2337626,89
12	425587,67	2337264,42
13	425105,71	2336871,24
14	424649,13	2336448,85
15	424219,69	2335998,89
16	423819,06	2335523,10
17	423448,78	2335023,33
18	423110,28	2334501,50
19	422804,89	2333959,64
20	422533,77	2333399,84
21	422297,98	2332824,27
22	422098,42	2332235,15
23	421935,88	2331634,77
24	421810,98	2331025,44
25	421724,20	2330409,53
26	421675,88	2329789,41
27	421666,21	2329167,49
28	421695,22	2328546,17
29	421762,80	2327927,85
30	421868,69	2327314,94
31	422012,48	2326709,79
32	422193,62	2326114,75
33	422411,40	2325532,12
34	422664,97	2324964,16
35	422953,37	2324413,07

Обозначение характерных точек границ	Координаты МСК-56 зона 2	
	X	Y
36	423275,47	2323880,97
37	423630,03	2323369,92
38	424015,68	2322881,90
39	424430,91	2322418,81
40	424874,14	2321982,42
41	425343,64	2321574,44
42	425837,59	2321196,43
43	426354,09	2320849,86
44	426891,14	2320536,07
45	427446,65	2320256,28
46	428018,49	2320011,57
47	428604,43	2319802,88
48	429202,21	2319631,02
49	429809,52	2319496,65
50	430424,01	2319400,31
51	431043,30	2319342,35
52	431665,00	2319323,01
53	432286,70	2319342,35
54	432905,99	2319400,31
55	433520,48	2319496,65
56	434127,79	2319631,02
57	434725,57	2319802,88
58	435311,52	2320011,57
59	435883,35	2320256,28
60	436438,87	2320536,07
61	436975,91	2320849,86
62	437492,41	2321196,43
63	437986,36	2321574,44
64	438455,86	2321982,42
65	438899,09	2322418,81
66	439314,33	2322881,90
67	439699,97	2323369,92
68	440054,53	2323880,97
69	440376,63	2324413,07
70	440665,03	2324964,16
71	440918,61	2325532,12
72	441136,38	2326114,75
73	441317,52	2326709,79
74	441461,31	2327314,94
75	441567,20	2327927,85
76	441634,78	2328546,17

Обозначение характерных точек границ	Координаты МСК-56 зона 2	
	X	Y
77	441663,79	2329167,49
78	441654,12	2329789,41
79	441605,80	2330409,53
80	441519,02	2331025,44
81	441394,12	2331634,77
82	441231,58	2332235,15
83	441032,02	2332824,27
84	440796,23	2333399,84
85	440525,11	2333959,64
86	440219,72	2334501,50
87	439881,22	2335023,33
88	439510,94	2335523,10
89	439110,31	2335998,89
90	438680,87	2336448,85
91	438224,29	2336871,24
92	437742,33	2337264,42
93	437236,86	2337626,89
94	436709,83	2337957,22
95	436163,28	2338254,16
96	435599,34	2338516,54
97	435020,17	2338743,35
98	434428,02	2338933,72
99	433825,18	2339086,90
100	433213,98	2339202,31
101	432596,79	2339279,50
102	431991,55	2339817,93
103	431338,45	2339817,93
104	430686,62	2339777,33
105	430038,57	2339696,28
106	429396,81	2339575,10
107	428763,83	2339414,25
108	428142,08	2339214,37
109	427533,95	2338976,21
110	426941,80	2338700,71
111	426367,93	2338388,93
112	425814,55	2338042,08
113	425283,81	2337661,49
114	424777,75	2337248,65
115	424298,34	2336805,14
116	423847,43	2336332,68
117	423426,76	2335833,11

Обозначение характерных точек границ	Координаты МСК-56 зона 2	
	X	Y
118	423037,97	2335308,35
119	422682,55	2334760,43
120	422361,88	2334191,47
121	422077,21	2333603,69
122	421829,62	2332999,33
123	421620,09	2332380,76
124	421449,43	2331750,36
125	421318,28	2331110,56
126	421227,16	2330463,85
127	421176,43	2329812,73
128	421166,27	2329159,71
129	421196,73	2328507,33
130	421267,69	2327858,10
131	421378,88	2327214,53
132	421529,86	2326579,13
133	421720,05	2325954,34
134	421948,72	2325342,58
135	422214,97	2324746,22
136	422517,79	2324167,57
137	422856,00	2323608,86
138	423228,28	2323072,26
139	423633,21	2322559,85
140	424069,21	2322073,60
141	424534,60	2321615,39
142	425027,57	2321187,01
143	425546,22	2320790,10
144	426088,54	2320426,20
145	426652,44	2320096,73
146	427235,73	2319802,94
147	427836,16	2319545,99
148	428451,40	2319326,87
149	429079,07	2319146,42
150	429716,75	2319005,34
151	430361,96	2318904,17
152	431012,22	2318843,32
153	431665,00	2318823,01
154	432317,78	2318843,32
155	432968,04	2318904,17
156	433613,25	2319005,34
157	434250,93	2319146,42
158	434878,60	2319326,87

Обозначение характерных точек границ	Координаты МСК-56 зона 2	
	X	Y
159	435493,84	2319545,99
160	436094,27	2319802,94
161	436677,56	2320096,73
162	437241,46	2320426,20
163	437783,78	2320790,10
164	438302,43	2321187,01
165	438795,41	2321615,39
166	439260,79	2322073,60
167	439696,79	2322559,85
168	440101,72	2323072,26
169	440474,00	2323608,86
170	440812,21	2324167,57
171	441115,03	2324746,22
172	441381,29	2325342,58
173	441609,95	2325954,34
174	441800,14	2326579,13
175	441951,12	2327214,53
176	442062,31	2327858,10
177	442133,27	2328507,33
178	442163,73	2329159,71
179	442153,57	2329812,73
180	442102,84	2330463,85
181	442011,72	2331110,56
182	441880,58	2331750,36
183	441709,91	2332380,76
184	441500,38	2332999,33
185	441252,79	2333603,69
186	440968,12	2334191,47
187	440647,45	2334760,43
188	440292,03	2335308,35
189	439903,24	2335833,11
190	439482,57	2336332,68
191	439031,66	2336805,14
192	438552,25	2337248,65
193	438046,19	2337661,49
194	437515,45	2338042,08
195	436962,07	2338388,93
196	436388,20	2338700,71
197	435796,05	2338976,21
198	435187,93	2339214,37
199	434566,17	2339414,25

Обозначение характерных точек границ	Координаты МСК-56 зона 2	
	X	Y
200	433933,19	2339575,10
201	433291,43	2339696,28
202	432643,38	2339777,33
Сектор 52	Набс 214,63 м – 219,00 м	
1	431991,55	2339817,93
2	431338,45	2339817,93
3	430686,62	2339777,33
4	430038,57	2339696,28
5	429396,81	2339575,10
6	428763,83	2339414,25
7	428142,08	2339214,37
8	427533,95	2338976,21
9	426941,80	2338700,71
10	426367,93	2338388,93
11	425814,55	2338042,08
12	425283,81	2337661,49
13	424777,75	2337248,65
14	424298,34	2336805,14
15	423847,43	2336332,68
16	423426,76	2335833,11
17	423037,97	2335308,35
18	422682,55	2334760,43
19	422361,88	2334191,47
20	422077,21	2333603,69
21	421829,62	2332999,33
22	421620,09	2332380,76
23	421449,43	2331750,36
24	421318,28	2331110,56
25	421227,16	2330463,85
26	421176,43	2329812,73
27	421166,27	2329159,71
28	421196,73	2328507,33
29	421267,69	2327858,10
30	421378,88	2327214,53
31	421529,86	2326579,13
32	421720,05	2325954,34
33	421948,72	2325342,58
34	422214,97	2324746,22
35	422517,79	2324167,57
36	422856,00	2323608,86
37	423228,28	2323072,26

Обозначение характерных точек границ	Координаты МСК-56 зона 2	
	X	Y
38	423633,21	2322559,85
39	424069,21	2322073,60
40	424534,60	2321615,39
41	425027,57	2321187,01
42	425546,22	2320790,10
43	426088,54	2320426,20
44	426652,44	2320096,73
45	427235,73	2319802,94
46	427836,16	2319545,99
47	428451,40	2319326,87
48	429079,07	2319146,42
49	429716,75	2319005,34
50	430361,96	2318904,17
51	431012,22	2318843,32
52	431665,00	2318823,01
53	432317,78	2318843,32
54	432968,04	2318904,17
55	433613,25	2319005,34
56	434250,93	2319146,42
57	434878,60	2319326,87
58	435493,84	2319545,99
59	436094,27	2319802,94
60	436677,56	2320096,73
61	437241,46	2320426,20
62	437783,78	2320790,10
63	438302,43	2321187,01
64	438795,41	2321615,39
65	439260,79	2322073,60
66	439696,79	2322559,85
67	440101,72	2323072,26
68	440474,00	2323608,86
69	440812,21	2324167,57
70	441115,03	2324746,22
71	441381,29	2325342,58
72	441609,95	2325954,34
73	441800,14	2326579,13
74	441951,12	2327214,53
75	442062,31	2327858,10
76	442133,27	2328507,33
77	442163,73	2329159,71
78	442153,57	2329812,73

Обозначение характерных точек границ	Координаты МСК-56 зона 2	
	X	Y
79	442102,84	2330463,85
80	442011,72	2331110,56
81	441880,58	2331750,36
82	441709,91	2332380,76
83	441500,38	2332999,33
84	441252,79	2333603,69
85	440968,12	2334191,47
86	440647,45	2334760,43
87	440292,03	2335308,35
88	439903,24	2335833,11
89	439482,57	2336332,68
90	439031,66	2336805,14
91	438552,25	2337248,65
92	438046,19	2337661,49
93	437515,45	2338042,08
94	436962,07	2338388,93
95	436388,20	2338700,71
96	435796,05	2338976,21
97	435187,93	2339214,37
98	434566,17	2339414,25
99	433933,19	2339575,10
100	433291,43	2339696,28
101	432643,38	2339777,33
102	432007,10	2340317,69
103	431322,90	2340317,69
104	430640,03	2340275,15
105	429961,12	2340190,24
106	429288,80	2340063,29
107	428625,68	2339894,79
108	427974,32	2339685,38
109	427337,23	2339435,89
110	426716,89	2339147,27
111	426115,69	2338820,65
112	425535,96	2338457,27
113	424979,94	2338058,57
114	424449,79	2337626,06
115	423947,55	2337161,43
116	423475,16	2336666,48
117	423034,46	2336143,11
118	422627,16	2335593,36
119	422254,81	2335019,35

Обозначение характерных точек границ	Координаты МСК-56 зона 2	
	X	Y
120	421918,88	2334423,31
121	421620,64	2333807,53
122	421361,27	2333174,40
123	421141,77	2332526,37
124	420962,97	2331865,95
125	420825,58	2331195,69
126	420730,12	2330518,18
127	420676,97	2329836,05
128	420666,33	2329151,94
129	420698,24	2328468,48
130	420772,58	2327788,34
131	420889,06	2327114,13
132	421047,23	2326448,47
133	421246,48	2325793,92
134	421486,04	2325153,03
135	421764,97	2324528,28
136	422082,21	2323922,07
137	422436,52	2323336,76
138	422826,53	2322774,61
139	423250,74	2322237,79
140	423707,50	2321728,39
141	424195,05	2321248,36
142	424711,50	2320799,58
143	425254,85	2320383,77
144	425823,00	2320002,55
145	426413,75	2319657,38
146	427024,82	2319349,61
147	427653,83	2319080,42
148	428298,37	2318850,86
149	428955,93	2318661,82
150	429623,98	2318514,02
151	430299,91	2318408,04
152	430981,13	2318344,29
153	431665,00	2318323,01
154	432348,87	2318344,29
155	433030,09	2318408,04
156	433706,03	2318514,02
157	434374,07	2318661,82
158	435031,63	2318850,86
159	435676,17	2319080,42
160	436305,19	2319349,61

Обозначение характерных точек границ	Координаты МСК-56 зона 2	
	X	Y
161	436916,25	2319657,38
162	437507,00	2320002,55
163	438075,15	2320383,77
164	438618,50	2320799,58
165	439134,95	2321248,36
166	439622,50	2321728,39
167	440079,26	2322237,79
168	440503,47	2322774,61
169	440893,48	2323336,76
170	441247,79	2323922,07
171	441565,03	2324528,28
172	441843,97	2325153,03
173	442083,52	2325793,92
174	442282,77	2326448,47
175	442440,94	2327114,13
176	442557,42	2327788,34
177	442631,76	2328468,48
178	442663,67	2329151,94
179	442653,03	2329836,05
180	442599,88	2330518,18
181	442504,42	2331195,69
182	442367,03	2331865,95
183	442188,24	2332526,37
184	441968,73	2333174,40
185	441709,36	2333807,53
186	441411,13	2334423,31
187	441075,19	2335019,35
188	440702,85	2335593,36
189	440295,54	2336143,11
190	439854,84	2336666,48
191	439382,46	2337161,43
192	438880,22	2337626,06
193	438350,06	2338058,57
194	437794,04	2338457,27
195	437214,31	2338820,65
196	436613,11	2339147,27
197	435992,77	2339435,89
198	435355,68	2339685,38
199	434704,32	2339894,79
200	434041,20	2340063,29
201	433368,88	2340190,24

Обозначение характерных точек границ	Координаты МСК-56 зона 2	
	X	Y
202	432689,97	2340275,15
Сектор 53	Набс 219,00 м – 223,36 м	
1	432007,10	2340317,69
2	431322,90	2340317,69
3	430640,03	2340275,15
4	429961,12	2340190,24
5	429288,80	2340063,29
6	428625,68	2339894,79
7	427974,32	2339685,38
8	427337,23	2339435,89
9	426716,89	2339147,27
10	426115,69	2338820,65
11	425535,96	2338457,27
12	424979,94	2338058,57
13	424449,79	2337626,06
14	423947,55	2337161,43
15	423475,16	2336666,48
16	423034,46	2336143,11
17	422627,16	2335593,36
18	422254,81	2335019,35
19	421918,88	2334423,31
20	421620,64	2333807,53
21	421361,27	2333174,40
22	421141,77	2332526,37
23	420962,97	2331865,95
24	420825,58	2331195,69
25	420730,12	2330518,18
26	420676,97	2329836,05
27	420666,33	2329151,94
28	420698,24	2328468,48
29	420772,58	2327788,34
30	420889,06	2327114,13
31	421047,23	2326448,47
32	421246,48	2325793,92
33	421486,04	2325153,03
34	421764,97	2324528,28
35	422082,21	2323922,07
36	422436,52	2323336,76
37	422826,53	2322774,61
38	423250,74	2322237,79
39	423707,50	2321728,39

Обозначение характерных точек границ	Координаты МСК-56 зона 2	
	X	Y
40	424195,05	2321248,36
41	424711,50	2320799,58
42	425254,85	2320383,77
43	425823,00	2320002,55
44	426413,75	2319657,38
45	427024,82	2319349,61
46	427653,83	2319080,42
47	428298,37	2318850,86
48	428955,93	2318661,82
49	429623,98	2318514,02
50	430299,91	2318408,04
51	430981,13	2318344,29
52	431665,00	2318323,01
53	432348,87	2318344,29
54	433030,09	2318408,04
55	433706,03	2318514,02
56	434374,07	2318661,82
57	435031,63	2318850,86
58	435676,17	2319080,42
59	436305,19	2319349,61
60	436916,25	2319657,38
61	437507,00	2320002,55
62	438075,15	2320383,77
63	438618,50	2320799,58
64	439134,95	2321248,36
65	439622,50	2321728,39
66	440079,26	2322237,79
67	440503,47	2322774,61
68	440893,48	2323336,76
69	441247,79	2323922,07
70	441565,03	2324528,28
71	441843,97	2325153,03
72	442083,52	2325793,92
73	442282,77	2326448,47
74	442440,94	2327114,13
75	442557,42	2327788,34
76	442631,76	2328468,48
77	442663,67	2329151,94
78	442653,03	2329836,05
79	442599,88	2330518,18
80	442504,42	2331195,69

Обозначение характерных точек границ	Координаты МСК-56 зона 2	
	X	Y
81	442367,03	2331865,95
82	442188,24	2332526,37
83	441968,73	2333174,40
84	441709,36	2333807,53
85	441411,13	2334423,31
86	441075,19	2335019,35
87	440702,85	2335593,36
88	440295,54	2336143,11
89	439854,84	2336666,48
90	439382,46	2337161,43
91	438880,22	2337626,06
92	438350,06	2338058,57
93	437794,04	2338457,27
94	437214,31	2338820,65
95	436613,11	2339147,27
96	435992,77	2339435,89
97	435355,68	2339685,38
98	434704,32	2339894,79
99	434041,20	2340063,29
100	433368,88	2340190,24
101	432689,97	2340275,15
102	432022,65	2340817,44
103	431307,35	2340817,44
104	430593,44	2340772,97
105	429883,67	2340684,21
106	429180,80	2340551,49
107	428487,53	2340375,32
108	427806,56	2340156,40
109	427140,51	2339895,57
110	426491,97	2339593,83
111	425863,45	2339252,36
112	425257,37	2338872,47
113	424676,07	2338455,64
114	424121,82	2338003,47
115	423596,75	2337517,72
116	423102,90	2337000,27
117	422642,17	2336453,12
118	422216,34	2335878,38
119	421827,08	2335278,28
120	421475,87	2334655,14
121	421164,08	2334011,37

Обозначение характерных точек границ	Координаты МСК-56 зона 2	
	X	Y
122	420892,92	2333349,46
123	420663,44	2332671,98
124	420476,51	2331981,53
125	420332,88	2331280,81
126	420233,08	2330572,51
127	420177,52	2329859,37
128	420166,39	2329144,16
129	420199,75	2328429,64
130	420277,47	2327718,58
131	420399,25	2327013,73
132	420564,61	2326317,80
133	420772,91	2325633,51
134	421023,36	2324963,49
135	421314,97	2324310,34
136	421646,63	2323676,58
137	422017,04	2323064,66
138	422424,79	2322476,96
139	422868,28	2321915,74
140	423345,80	2321383,18
141	423855,51	2320881,33
142	424395,43	2320412,15
143	424963,48	2319977,44
144	425557,45	2319578,89
145	426175,06	2319218,03
146	426813,90	2318896,27
147	427471,51	2318614,85
148	428145,34	2318374,86
149	428832,79	2318177,22
150	429531,20	2318022,70
151	430237,86	2317911,90
152	430950,05	2317845,25
153	431665,00	2317823,01
154	432379,95	2317845,25
155	433092,14	2317911,90
156	433798,80	2318022,70
157	434497,21	2318177,22
158	435184,66	2318374,86
159	435858,49	2318614,85
160	436516,10	2318896,27
161	437154,95	2319218,03
162	437772,55	2319578,89

Обозначение характерных точек границ	Координаты МСК-56 зона 2	
	X	Y
163	438366,52	2319977,44
164	438934,57	2320412,15
165	439474,49	2320881,33
166	439984,20	2321383,18
167	440461,72	2321915,74
168	440905,22	2322476,96
169	441312,96	2323064,66
170	441683,37	2323676,58
171	442015,03	2324310,34
172	442306,65	2324963,49
173	442557,09	2325633,51
174	442765,40	2326317,80
175	442930,75	2327013,73
176	443052,53	2327718,58
177	443130,25	2328429,64
178	443163,61	2329144,16
179	443152,49	2329859,37
180	443096,92	2330572,51
181	442997,12	2331280,81
182	442853,49	2331981,53
183	442666,56	2332671,98
184	442437,08	2333349,46
185	442165,92	2334011,37
186	441854,13	2334655,14
187	441502,92	2335278,28
188	441113,66	2335878,38
189	440687,83	2336453,12
190	440227,10	2337000,27
191	439733,25	2337517,72
192	439208,18	2338003,47
193	438653,93	2338455,64
194	438072,63	2338872,47
195	437466,55	2339252,36
196	436838,03	2339593,83
197	436189,49	2339895,57
198	435523,44	2340156,40
199	434842,47	2340375,32
200	434149,21	2340551,49
201	433446,33	2340684,21
202	432736,56	2340772,97
Сектор 54	Набс 223,36 м – 227,72 м	

Обозначение характерных точек границ	Координаты МСК-56 зона 2	
	X	Y
1	432022,65	2340817,44
2	431307,35	2340817,44
3	430593,44	2340772,97
4	429883,67	2340684,21
5	429180,80	2340551,49
6	428487,53	2340375,32
7	427806,56	2340156,40
8	427140,51	2339895,57
9	426491,97	2339593,83
10	425863,45	2339252,36
11	425257,37	2338872,47
12	424676,07	2338455,64
13	424121,82	2338003,47
14	423596,75	2337517,72
15	423102,90	2337000,27
16	422642,17	2336453,12
17	422216,34	2335878,38
18	421827,08	2335278,28
19	421475,87	2334655,14
20	421164,08	2334011,37
21	420892,92	2333349,46
22	420663,44	2332671,98
23	420476,51	2331981,53
24	420332,88	2331280,81
25	420233,08	2330572,51
26	420177,52	2329859,37
27	420166,39	2329144,16
28	420199,75	2328429,64
29	420277,47	2327718,58
30	420399,25	2327013,73
31	420564,61	2326317,80
32	420772,91	2325633,51
33	421023,36	2324963,49
34	421314,97	2324310,34
35	421646,63	2323676,58
36	422017,04	2323064,66
37	422424,79	2322476,96
38	422868,28	2321915,74
39	423345,80	2321383,18
40	423855,51	2320881,33
41	424395,43	2320412,15

Обозначение характерных точек границ	Координаты МСК-56 зона 2	
	X	Y
42	424963,48	2319977,44
43	425557,45	2319578,89
44	426175,06	2319218,03
45	426813,90	2318896,27
46	427471,51	2318614,85
47	428145,34	2318374,86
48	428832,79	2318177,22
49	429531,20	2318022,70
50	430237,86	2317911,90
51	430950,05	2317845,25
52	431665,00	2317823,01
53	432379,95	2317845,25
54	433092,14	2317911,90
55	433798,80	2318022,70
56	434497,21	2318177,22
57	435184,66	2318374,86
58	435858,49	2318614,85
59	436516,10	2318896,27
60	437154,95	2319218,03
61	437772,55	2319578,89
62	438366,52	2319977,44
63	438934,57	2320412,15
64	439474,49	2320881,33
65	439984,20	2321383,18
66	440461,72	2321915,74
67	440905,22	2322476,96
68	441312,96	2323064,66
69	441683,37	2323676,58
70	442015,03	2324310,34
71	442306,65	2324963,49
72	442557,09	2325633,51
73	442765,40	2326317,80
74	442930,75	2327013,73
75	443052,53	2327718,58
76	443130,25	2328429,64
77	443163,61	2329144,16
78	443152,49	2329859,37
79	443096,92	2330572,51
80	442997,12	2331280,81
81	442853,49	2331981,53
82	442666,56	2332671,98

Обозначение характерных точек границ	Координаты МСК-56 зона 2	
	X	Y
83	442437,08	2333349,46
84	442165,92	2334011,37
85	441854,13	2334655,14
86	441502,92	2335278,28
87	441113,66	2335878,38
88	440687,83	2336453,12
89	440227,10	2337000,27
90	439733,25	2337517,72
91	439208,18	2338003,47
92	438653,93	2338455,64
93	438072,63	2338872,47
94	437466,55	2339252,36
95	436838,03	2339593,83
96	436189,49	2339895,57
97	435523,44	2340156,40
98	434842,47	2340375,32
99	434149,21	2340551,49
100	433446,33	2340684,21
101	432736,56	2340772,97
102	432038,20	2341317,20
103	431291,80	2341317,20
104	430546,85	2341270,80
105	429806,22	2341178,17
106	429072,79	2341039,68
107	428349,38	2340855,86
108	427638,80	2340627,42
109	426943,80	2340355,24
110	426267,06	2340040,39
111	425611,21	2339684,07
112	424978,77	2339287,66
113	424372,21	2338852,71
114	423793,86	2338380,88
115	423245,96	2337874,01
116	422730,63	2337334,06
117	422249,87	2336763,12
118	421805,53	2336163,39
119	421399,34	2335537,20
120	421032,86	2334886,97
121	420707,52	2334215,21
122	420424,57	2333524,52
123	420185,11	2332817,58

Обозначение характерных точек границ	Координаты МСК-56 зона 2	
	X	Y
124	419990,06	2332097,12
125	419840,18	2331365,93
126	419736,04	2330626,83
127	419678,06	2329882,69
128	419666,45	2329136,39
129	419701,26	2328390,80
130	419782,36	2327648,82
131	419909,43	2326913,32
132	420081,98	2326187,14
133	420299,34	2325473,10
134	420560,67	2324773,95
135	420864,97	2324092,39
136	421211,05	2323431,08
137	421597,57	2322792,56
138	422023,04	2322179,30
139	422485,81	2321593,68
140	422984,10	2321037,97
141	423515,97	2320514,30
142	424079,36	2320024,72
143	424672,11	2319571,11
144	425291,91	2319155,23
145	425936,36	2318778,69
146	426602,98	2318442,94
147	427289,18	2318149,28
148	427992,31	2317898,85
149	428709,65	2317692,62
150	429438,43	2317531,38
151	430175,82	2317415,77
152	430918,96	2317346,22
153	431665,00	2317323,01
154	432411,04	2317346,22
155	433154,19	2317415,77
156	433891,57	2317531,38
157	434620,35	2317692,62
158	435337,69	2317898,85
159	436040,82	2318149,28
160	436727,02	2318442,94
161	437393,64	2318778,69
162	438038,09	2319155,23
163	438657,89	2319571,11
164	439250,64	2320024,72

Обозначение характерных точек границ	Координаты МСК-56 зона 2	
	X	Y
165	439814,03	2320514,30
166	440345,91	2321037,97
167	440844,19	2321593,68
168	441306,96	2322179,30
169	441732,43	2322792,56
170	442118,96	2323431,08
171	442465,03	2324092,39
172	442769,33	2324773,95
173	443030,66	2325473,10
174	443248,02	2326187,14
175	443420,57	2326913,32
176	443547,64	2327648,82
177	443628,74	2328390,80
178	443663,55	2329136,39
179	443651,94	2329882,69
180	443593,96	2330626,83
181	443489,82	2331365,93
182	443339,94	2332097,12
183	443144,89	2332817,58
184	442905,43	2333524,52
185	442622,48	2334215,21
186	442297,14	2334886,97
187	441930,66	2335537,20
188	441524,47	2336163,39
189	441080,13	2336763,12
190	440599,37	2337334,06
191	440084,04	2337874,01
192	439536,14	2338380,88
193	438957,79	2338852,71
194	438351,23	2339287,66
195	437718,79	2339684,07
196	437062,94	2340040,39
197	436386,20	2340355,24
198	435691,20	2340627,42
199	434980,62	2340855,86
200	434257,21	2341039,68
201	433523,78	2341178,17
202	432783,15	2341270,80
Сектор 55	Набс 227,72 м – 232,08 м	
1	432038,20	2341317,20
2	431291,80	2341317,20

Обозначение характерных точек границ	Координаты МСК-56 зона 2	
	X	Y
3	430546,85	2341270,80
4	429806,22	2341178,17
5	429072,79	2341039,68
6	428349,38	2340855,86
7	427638,80	2340627,42
8	426943,80	2340355,24
9	426267,06	2340040,39
10	425611,21	2339684,07
11	424978,77	2339287,66
12	424372,21	2338852,71
13	423793,86	2338380,88
14	423245,96	2337874,01
15	422730,63	2337334,06
16	422249,87	2336763,12
17	421805,53	2336163,39
18	421399,34	2335537,20
19	421032,86	2334886,97
20	420707,52	2334215,21
21	420424,57	2333524,52
22	420185,11	2332817,58
23	419990,06	2332097,12
24	419840,18	2331365,93
25	419736,04	2330626,83
26	419678,06	2329882,69
27	419666,45	2329136,39
28	419701,26	2328390,80
29	419782,36	2327648,82
30	419909,43	2326913,32
31	420081,98	2326187,14
32	420299,34	2325473,10
33	420560,67	2324773,95
34	420864,97	2324092,39
35	421211,05	2323431,08
36	421597,57	2322792,56
37	422023,04	2322179,30
38	422485,81	2321593,68
39	422984,10	2321037,97
40	423515,97	2320514,30
41	424079,36	2320024,72
42	424672,11	2319571,11
43	425291,91	2319155,23

Обозначение характерных точек границ	Координаты МСК-56 зона 2	
	X	Y
44	425936,36	2318778,69
45	426602,98	2318442,94
46	427289,18	2318149,28
47	427992,31	2317898,85
48	428709,65	2317692,62
49	429438,43	2317531,38
50	430175,82	2317415,77
51	430918,96	2317346,22
52	431665,00	2317323,01
53	432411,04	2317346,22
54	433154,19	2317415,77
55	433891,57	2317531,38
56	434620,35	2317692,62
57	435337,69	2317898,85
58	436040,82	2318149,28
59	436727,02	2318442,94
60	437393,64	2318778,69
61	438038,09	2319155,23
62	438657,89	2319571,11
63	439250,64	2320024,72
64	439814,03	2320514,30
65	440345,91	2321037,97
66	440844,19	2321593,68
67	441306,96	2322179,30
68	441732,43	2322792,56
69	442118,96	2323431,08
70	442465,03	2324092,39
71	442769,33	2324773,95
72	443030,66	2325473,10
73	443248,02	2326187,14
74	443420,57	2326913,32
75	443547,64	2327648,82
76	443628,74	2328390,80
77	443663,55	2329136,39
78	443651,94	2329882,69
79	443593,96	2330626,83
80	443489,82	2331365,93
81	443339,94	2332097,12
82	443144,89	2332817,58
83	442905,43	2333524,52
84	442622,48	2334215,21

Обозначение характерных точек границ	Координаты МСК-56 зона 2	
	X	Y
85	442297,14	2334886,97
86	441930,66	2335537,20
87	441524,47	2336163,39
88	441080,13	2336763,12
89	440599,37	2337334,06
90	440084,04	2337874,01
91	439536,14	2338380,88
92	438957,79	2338852,71
93	438351,23	2339287,66
94	437718,79	2339684,07
95	437062,94	2340040,39
96	436386,20	2340355,24
97	435691,20	2340627,42
98	434980,62	2340855,86
99	434257,21	2341039,68
100	433523,78	2341178,17
101	432783,15	2341270,80
102	432053,75	2341816,96
103	431276,25	2341816,96
104	430500,26	2341768,62
105	429728,77	2341672,14
106	428964,78	2341527,87
107	428211,23	2341336,39
108	427471,04	2341098,44
109	426747,08	2340814,92
110	426042,15	2340486,94
111	425358,96	2340115,78
112	424700,18	2339702,86
113	424068,34	2339249,78
114	423465,89	2338758,29
115	422895,16	2338230,31
116	422358,37	2337667,86
117	421857,57	2337073,13
118	421394,72	2336448,41
119	420971,60	2335796,13
120	420589,86	2335118,80
121	420250,96	2334419,05
122	419956,22	2333699,59
123	419706,78	2332963,19
124	419503,60	2332212,71
125	419347,48	2331451,05

Обозначение характерных точек границ	Координаты МСК-56 зона 2	
	X	Y
126	419239,00	2330681,16
127	419178,60	2329906,01
128	419166,51	2329128,61
129	419202,77	2328351,96
130	419287,25	2327579,07
131	419419,62	2326812,92
132	419599,35	2326056,48
133	419825,77	2325312,68
134	420097,99	2324584,40
135	420414,97	2323874,45
136	420775,46	2323185,58
137	421178,09	2322520,45
138	421621,29	2321881,65
139	422103,34	2321271,63
140	422622,39	2320692,76
141	423176,42	2320147,28
142	423763,30	2319637,29
143	424380,74	2319164,78
144	425026,36	2318731,57
145	425697,67	2318339,34
146	426392,06	2317989,60
147	427106,86	2317683,71
148	427839,28	2317422,84
149	428586,51	2317208,02
150	429345,65	2317040,07
151	430113,77	2316919,63
152	430887,88	2316847,19
153	431665,00	2316823,01
154	432442,12	2316847,19
155	433216,23	2316919,63
156	433984,35	2317040,07
157	434743,49	2317208,02
158	435490,72	2317422,84
159	436223,14	2317683,71
160	436937,94	2317989,60
161	437632,33	2318339,34
162	438303,64	2318731,57
163	438949,26	2319164,78
164	439566,71	2319637,29
165	440153,58	2320147,28
166	440707,61	2320692,76

Обозначение характерных точек границ	Координаты МСК-56 зона 2	
	X	Y
167	441226,66	2321271,63
168	441708,71	2321881,65
169	442151,91	2322520,45
170	442554,54	2323185,58
171	442915,03	2323874,45
172	443232,01	2324584,40
173	443504,23	2325312,68
174	443730,65	2326056,48
175	443910,39	2326812,92
176	444042,75	2327579,07
177	444127,23	2328351,96
178	444163,49	2329128,61
179	444151,40	2329906,01
180	444091,00	2330681,16
181	443982,53	2331451,05
182	443826,40	2332212,71
183	443623,22	2332963,19
184	443373,78	2333699,59
185	443079,04	2334419,05
186	442740,14	2335118,80
187	442358,40	2335796,13
188	441935,28	2336448,41
189	441472,43	2337073,13
190	440971,64	2337667,86
191	440434,84	2338230,31
192	439864,11	2338758,29
193	439261,66	2339249,78
194	438629,82	2339702,86
195	437971,04	2340115,78
196	437287,86	2340486,94
197	436582,92	2340814,92
198	435858,96	2341098,44
199	435118,77	2341336,39
200	434365,22	2341527,87
201	433601,23	2341672,14
202	432829,74	2341768,62
Сектор 56	Набс 232,08 м – 236,45 м	
1	432053,75	2341816,96
2	432829,74	2341768,62
3	433601,23	2341672,14
4	434365,22	2341527,87

Обозначение характерных точек границ	Координаты МСК-56 зона 2	
	X	Y
5	435118,77	2341336,39
6	435858,96	2341098,44
7	436582,92	2340814,92
8	437287,86	2340486,94
9	437971,04	2340115,78
10	438629,82	2339702,86
11	439261,66	2339249,78
12	439864,11	2338758,29
13	440434,84	2338230,31
14	440971,64	2337667,86
15	441472,43	2337073,13
16	441935,28	2336448,41
17	442358,40	2335796,13
18	442740,14	2335118,80
19	443079,04	2334419,05
20	443373,78	2333699,59
21	443623,22	2332963,19
22	443826,40	2332212,71
23	443982,53	2331451,05
24	444091,00	2330681,16
25	444151,40	2329906,01
26	444163,49	2329128,61
27	444127,23	2328351,96
28	444042,75	2327579,07
29	443910,39	2326812,92
30	443730,65	2326056,48
31	443504,23	2325312,68
32	443232,01	2324584,40
33	442915,03	2323874,45
34	442554,54	2323185,58
35	442151,91	2322520,45
36	441708,71	2321881,65
37	441226,66	2321271,63
38	440707,61	2320692,76
39	440153,58	2320147,28
40	439566,71	2319637,29
41	438949,26	2319164,78
42	438303,64	2318731,57
43	437632,33	2318339,34
44	436937,94	2317989,60
45	436223,14	2317683,71

Обозначение характерных точек границ	Координаты МСК-56 зона 2	
	X	Y
46	435490,72	2317422,84
47	434743,49	2317208,02
48	433984,35	2317040,07
49	433216,23	2316919,63
50	432442,12	2316847,19
51	431665,00	2316823,01
52	430887,88	2316847,19
53	430113,77	2316919,63
54	429345,65	2317040,07
55	428586,51	2317208,02
56	427839,28	2317422,84
57	427106,86	2317683,71
58	426392,06	2317989,60
59	425697,67	2318339,34
60	425026,36	2318731,57
61	424380,74	2319164,78
62	423763,30	2319637,29
63	423176,42	2320147,28
64	422622,39	2320692,76
65	422103,34	2321271,63
66	421621,29	2321881,65
67	421178,09	2322520,45
68	420775,46	2323185,58
69	420414,97	2323874,45
70	420097,99	2324584,40
71	419825,77	2325312,68
72	419599,35	2326056,48
73	419419,62	2326812,92
74	419287,25	2327579,07
75	419202,77	2328351,96
76	419166,51	2329128,61
77	419178,60	2329906,01
78	419239,00	2330681,16
79	419347,48	2331451,05
80	419503,60	2332212,71
81	419706,78	2332963,19
82	419956,22	2333699,59
83	420250,96	2334419,05
84	420589,86	2335118,80
85	420971,60	2335796,13
86	421394,72	2336448,41

Обозначение характерных точек границ	Координаты МСК-56 зона 2	
	X	Y
87	421857,57	2337073,13
88	422358,37	2337667,86
89	422895,16	2338230,31
90	423465,89	2338758,29
91	424068,34	2339249,78
92	424700,18	2339702,86
93	425358,96	2340115,78
94	426042,15	2340486,94
95	426747,08	2340814,92
96	427471,04	2341098,44
97	428211,23	2341336,39
98	428964,78	2341527,87
99	429728,77	2341672,14
100	430500,26	2341768,62
101	431276,25	2341816,96
102	432069,30	2342316,72
103	431260,70	2342316,72
104	430453,67	2342266,45
105	429651,32	2342166,10
106	428856,77	2342016,07
107	428073,08	2341816,93
108	427303,28	2341569,45
109	426550,36	2341274,60
110	425817,23	2340933,50
111	425106,72	2340547,49
112	424421,59	2340118,05
113	423764,48	2339646,85
114	423137,93	2339135,71
115	422544,37	2338586,60
116	421986,10	2338001,65
117	421465,28	2337383,13
118	420983,91	2336733,43
119	420543,87	2336055,05
120	420146,85	2335350,63
121	419794,40	2334622,89
122	419487,87	2333874,65
123	419228,45	2333108,80
124	419017,15	2332328,30
125	418854,77	2331536,17
126	418741,96	2330735,49
127	418679,15	2329929,33

Обозначение характерных точек границ	Координаты МСК-56 зона 2	
	X	Y
128	418666,57	2329120,83
129	418704,29	2328313,12
130	418792,14	2327509,31
131	418929,80	2326712,52
132	419116,73	2325925,82
133	419352,20	2325152,27
134	419635,31	2324394,86
135	419964,97	2323656,51
136	420339,88	2322940,08
137	420758,61	2322248,35
138	421219,54	2321583,99
139	421720,88	2320949,57
140	422260,69	2320347,55
141	422836,88	2319780,25
142	423447,23	2319249,86
143	424089,37	2318758,45
144	424760,82	2318307,92
145	425458,98	2317899,99
146	426181,15	2317536,26
147	426924,53	2317218,13
148	427686,26	2316946,84
149	428463,37	2316723,42
150	429252,88	2316548,75
151	430051,72	2316423,50
152	430856,80	2316348,15
153	431665,00	2316323,01
154	432473,21	2316348,15
155	433278,28	2316423,50
156	434077,12	2316548,75
157	434866,63	2316723,42
158	435643,74	2316946,84
159	436405,47	2317218,13
160	437148,86	2317536,26
161	437871,03	2317899,99
162	438569,19	2318307,92
163	439240,63	2318758,45
164	439882,77	2319249,86
165	440493,12	2319780,25
166	441069,31	2320347,55
167	441609,12	2320949,57
168	442110,46	2321583,99

Обозначение характерных точек границ	Координаты МСК-56 зона 2	
	X	Y
169	442571,39	2322248,35
170	442990,12	2322940,08
171	443365,03	2323656,51
172	443694,69	2324394,86
173	443977,80	2325152,27
174	444213,27	2325925,82
175	444400,20	2326712,52
176	444537,86	2327509,31
177	444625,72	2328313,12
178	444663,43	2329120,83
179	444650,85	2329929,33
180	444588,04	2330735,49
181	444475,23	2331536,17
182	444312,85	2332328,30
183	444101,55	2333108,80
184	443842,13	2333874,65
185	443535,60	2334622,89
186	443183,15	2335350,63
187	442786,13	2336055,05
188	442346,09	2336733,43
189	441864,73	2337383,13
190	441343,90	2338001,65
191	440785,63	2338586,60
192	440192,07	2339135,71
193	439565,53	2339646,85
194	438908,41	2340118,05
195	438223,28	2340547,49
196	437512,77	2340933,50
197	436779,64	2341274,60
198	436026,72	2341569,45
199	435256,92	2341816,93
200	434473,23	2342016,07
201	433678,68	2342166,10
202	432876,33	2342266,45
Сектор 57	Набс 236,45 м – 240,81 м	
1	432069,30	2342316,72
2	432876,33	2342266,45
3	433678,68	2342166,10
4	434473,23	2342016,07
5	435256,92	2341816,93
6	436026,72	2341569,45

Обозначение характерных точек границ	Координаты МСК-56 зона 2	
	X	Y
7	436779,64	2341274,60
8	437512,77	2340933,50
9	438223,28	2340547,49
10	438908,41	2340118,05
11	439565,53	2339646,85
12	440192,07	2339135,71
13	440785,63	2338586,60
14	441343,90	2338001,65
15	441864,73	2337383,13
16	442346,09	2336733,43
17	442786,13	2336055,05
18	443183,15	2335350,63
19	443535,60	2334622,89
20	443842,13	2333874,65
21	444101,55	2333108,80
22	444312,85	2332328,30
23	444475,23	2331536,17
24	444588,04	2330735,49
25	444650,85	2329929,33
26	444663,43	2329120,83
27	444625,72	2328313,12
28	444537,86	2327509,31
29	444400,20	2326712,52
30	444213,27	2325925,82
31	443977,80	2325152,27
32	443694,69	2324394,86
33	443365,03	2323656,51
34	442990,12	2322940,08
35	442571,39	2322248,35
36	442110,46	2321583,99
37	441609,12	2320949,57
38	441069,31	2320347,55
39	440493,12	2319780,25
40	439882,77	2319249,86
41	439240,63	2318758,45
42	438569,19	2318307,92
43	437871,03	2317899,99
44	437148,86	2317536,26
45	436405,47	2317218,13
46	435643,74	2316946,84
47	434866,63	2316723,42

Обозначение характерных точек границ	Координаты МСК-56 зона 2	
	X	Y
48	434077,12	2316548,75
49	433278,28	2316423,50
50	432473,21	2316348,15
51	431665,00	2316323,01
52	430856,80	2316348,15
53	430051,72	2316423,50
54	429252,88	2316548,75
55	428463,37	2316723,42
56	427686,26	2316946,84
57	426924,53	2317218,13
58	426181,15	2317536,26
59	425458,98	2317899,99
60	424760,82	2318307,92
61	424089,37	2318758,45
62	423447,23	2319249,86
63	422836,88	2319780,25
64	422260,69	2320347,55
65	421720,88	2320949,57
66	421219,54	2321583,99
67	420758,61	2322248,35
68	420339,88	2322940,08
69	419964,97	2323656,51
70	419635,31	2324394,86
71	419352,20	2325152,27
72	419116,73	2325925,82
73	418929,80	2326712,52
74	418792,14	2327509,31
75	418704,29	2328313,12
76	418666,57	2329120,83
77	418679,15	2329929,33
78	418741,96	2330735,49
79	418854,77	2331536,17
80	419017,15	2332328,30
81	419228,45	2333108,80
82	419487,87	2333874,65
83	419794,40	2334622,89
84	420146,85	2335350,63
85	420543,87	2336055,05
86	420983,91	2336733,43
87	421465,28	2337383,13
88	421986,10	2338001,65

Обозначение характерных точек границ	Координаты МСК-56 зона 2	
	X	Y
89	422544,37	2338586,60
90	423137,93	2339135,71
91	423764,48	2339646,85
92	424421,59	2340118,05
93	425106,72	2340547,49
94	425817,23	2340933,50
95	426550,36	2341274,60
96	427303,28	2341569,45
97	428073,08	2341816,93
98	428856,77	2342016,07
99	429651,32	2342166,10
100	430453,67	2342266,45
101	431260,70	2342316,72
102	432084,85	2342816,48
103	431245,15	2342816,48
104	430407,08	2342764,27
105	429573,88	2342660,07
106	428748,76	2342504,26
107	427934,93	2342297,46
108	427135,53	2342040,47
109	426353,65	2341734,27
110	425592,32	2341380,06
111	424854,48	2340979,20
112	424142,99	2340533,24
113	423460,61	2340043,92
114	422809,96	2339513,12
115	422193,58	2338942,89
116	421613,84	2338335,45
117	421072,98	2337693,14
118	420573,10	2337018,44
119	420116,13	2336313,98
120	419703,85	2335582,46
121	419337,84	2334826,74
122	419019,52	2334049,71
123	418750,12	2333254,41
124	418530,69	2332443,89
125	418362,07	2331621,30
126	418244,92	2330789,81
127	418179,69	2329952,65
128	418166,63	2329113,06
129	418205,80	2328274,28

Обозначение характерных точек границ	Координаты МСК-56 зона 2	
	X	Y
130	418297,03	2327439,55
131	418439,98	2326612,11
132	418634,10	2325795,16
133	418878,63	2324991,86
134	419172,63	2324205,31
135	419514,96	2323438,57
136	419904,30	2322694,59
137	420339,14	2321976,25
138	420817,79	2321286,34
139	421338,41	2320627,52
140	421898,98	2320002,34
141	422497,34	2319413,22
142	423131,16	2318862,44
143	423798,00	2318352,13
144	424495,27	2317884,26
145	425220,28	2317460,65
146	425970,23	2317082,93
147	426742,20	2316752,56
148	427533,23	2316470,83
149	428340,24	2316238,82
150	429160,11	2316057,43
151	429989,67	2315927,36
152	430825,71	2315849,12
153	431665,00	2315823,01
154	432504,29	2315849,12
155	433340,33	2315927,36
156	434169,90	2316057,43
157	434989,77	2316238,82
158	435796,77	2316470,83
159	436587,80	2316752,56
160	437359,77	2317082,93
161	438109,72	2317460,65
162	438834,73	2317884,26
163	439532,00	2318352,13
164	440198,84	2318862,44
165	440832,66	2319413,22
166	441431,02	2320002,34
167	441991,59	2320627,52
168	442512,21	2321286,34
169	442990,86	2321976,25
170	443425,70	2322694,59

Обозначение характерных точек границ	Координаты МСК-56 зона 2	
	X	Y
171	443815,04	2323438,57
172	444157,37	2324205,31
173	444451,37	2324991,86
174	444695,90	2325795,16
175	444890,02	2326612,11
176	445032,97	2327439,55
177	445124,20	2328274,28
178	445163,37	2329113,06
179	445150,31	2329952,65
180	445085,08	2330789,81
181	444967,93	2331621,30
182	444799,31	2332443,89
183	444579,88	2333254,41
184	444310,48	2334049,71
185	443992,16	2334826,74
186	443626,15	2335582,46
187	443213,87	2336313,98
188	442756,90	2337018,44
189	442257,02	2337693,14
190	441716,17	2338335,45
191	441136,42	2338942,89
192	440520,04	2339513,12
193	439869,39	2340043,92
194	439187,01	2340533,24
195	438475,52	2340979,20
196	437737,68	2341380,06
197	436976,35	2341734,27
198	436194,48	2342040,47
199	435395,07	2342297,46
200	434581,24	2342504,26
201	433756,13	2342660,07
202	432922,92	2342764,27
Сектор 58	Набс 240,81 м – 245,18 м	
1	432084,85	2342816,48
2	432922,92	2342764,27
3	433756,13	2342660,07
4	434581,24	2342504,26
5	435395,07	2342297,46
6	436194,48	2342040,47
7	436976,35	2341734,27
8	437737,68	2341380,06

Обозначение характерных точек границ	Координаты МСК-56 зона 2	
	X	Y
9	438475,52	2340979,20
10	439187,01	2340533,24
11	439869,39	2340043,92
12	440520,04	2339513,12
13	441136,42	2338942,89
14	441716,17	2338335,45
15	442257,02	2337693,14
16	442756,90	2337018,44
17	443213,87	2336313,98
18	443626,15	2335582,46
19	443992,16	2334826,74
20	444310,48	2334049,71
21	444579,88	2333254,41
22	444799,31	2332443,89
23	444967,93	2331621,30
24	445085,08	2330789,81
25	445150,31	2329952,65
26	445163,37	2329113,06
27	445124,20	2328274,28
28	445032,97	2327439,55
29	444890,02	2326612,11
30	444695,90	2325795,16
31	444451,37	2324991,86
32	444157,37	2324205,31
33	443815,04	2323438,57
34	443425,70	2322694,59
35	442990,86	2321976,25
36	442512,21	2321286,34
37	441991,59	2320627,52
38	441431,02	2320002,34
39	440832,66	2319413,22
40	440198,84	2318862,44
41	439532,00	2318352,13
42	438834,73	2317884,26
43	438109,72	2317460,65
44	437359,77	2317082,93
45	436587,80	2316752,56
46	435796,77	2316470,83
47	434989,77	2316238,82
48	434169,90	2316057,43
49	433340,33	2315927,36

Обозначение характерных точек границ	Координаты МСК-56 зона 2	
	X	Y
50	432504,29	2315849,12
51	431665,00	2315823,01
52	430825,71	2315849,12
53	429989,67	2315927,36
54	429160,11	2316057,43
55	428340,24	2316238,82
56	427533,23	2316470,83
57	426742,20	2316752,56
58	425970,23	2317082,93
59	425220,28	2317460,65
60	424495,27	2317884,26
61	423798,00	2318352,13
62	423131,16	2318862,44
63	422497,34	2319413,22
64	421898,98	2320002,34
65	421338,41	2320627,52
66	420817,79	2321286,34
67	420339,14	2321976,25
68	419904,30	2322694,59
69	419514,96	2323438,57
70	419172,63	2324205,31
71	418878,63	2324991,86
72	418634,10	2325795,16
73	418439,98	2326612,11
74	418297,03	2327439,55
75	418205,80	2328274,28
76	418166,63	2329113,06
77	418179,69	2329952,65
78	418244,92	2330789,81
79	418362,07	2331621,30
80	418530,69	2332443,89
81	418750,12	2333254,41
82	419019,52	2334049,71
83	419337,84	2334826,74
84	419703,85	2335582,46
85	420116,13	2336313,98
86	420573,10	2337018,44
87	421072,98	2337693,14
88	421613,84	2338335,45
89	422193,58	2338942,89
90	422809,96	2339513,12

Обозначение характерных точек границ	Координаты МСК-56 зона 2	
	X	Y
91	423460,61	2340043,92
92	424142,99	2340533,24
93	424854,48	2340979,20
94	425592,32	2341380,06
95	426353,65	2341734,27
96	427135,53	2342040,47
97	427934,93	2342297,46
98	428748,76	2342504,26
99	429573,88	2342660,07
100	430407,08	2342764,27
101	431245,15	2342816,48
102	432100,40	2343316,24
103	431229,60	2343316,24
104	430360,49	2343262,10
105	429496,43	2343154,03
106	428640,75	2342992,46
107	427796,78	2342778,00
108	426967,77	2342511,49
109	426156,93	2342193,95
110	425367,40	2341826,62
111	424602,24	2341410,91
112	423864,40	2340948,44
113	423156,74	2340440,99
114	422482,00	2339890,53
115	421842,78	2339299,18
116	421241,57	2338669,24
117	420680,68	2338003,14
118	420162,29	2337303,46
119	419688,40	2336572,90
120	419260,84	2335814,30
121	418881,27	2335030,58
122	418551,17	2334224,78
123	418271,79	2333400,01
124	418044,23	2332559,48
125	417869,37	2331706,42
126	417747,88	2330844,14
127	417680,24	2329975,97
128	417666,69	2329105,28
129	417707,31	2328235,43
130	417801,92	2327369,79
131	417950,17	2326511,71

Обозначение характерных точек границ	Координаты МСК-56 зона 2	
	X	Y
132	418151,48	2325664,50
133	418405,07	2324831,45
134	418709,95	2324015,77
135	419064,96	2323220,63
136	419468,72	2322449,09
137	419919,66	2321704,15
138	420416,04	2320988,68
139	420955,95	2320305,46
140	421537,28	2319657,13
141	422157,79	2319046,19
142	422815,09	2318475,01
143	423506,63	2317945,80
144	424229,72	2317460,60
145	424981,59	2317021,30
146	425759,31	2316629,59
147	426559,88	2316286,99
148	427380,20	2315994,82
149	428217,10	2315754,22
150	429067,33	2315566,11
151	429927,62	2315431,23
152	430794,63	2315350,09
153	431665,00	2315323,01
154	432535,38	2315350,09
155	433402,38	2315431,23
156	434262,67	2315566,11
157	435112,91	2315754,22
158	435949,80	2315994,82
159	436770,12	2316286,99
160	437570,69	2316629,59
161	438348,41	2317021,30
162	439100,28	2317460,60
163	439823,37	2317945,80
164	440514,91	2318475,01
165	441172,21	2319046,19
166	441792,72	2319657,13
167	442374,06	2320305,46
168	442913,96	2320988,68
169	443410,34	2321704,15
170	443861,28	2322449,09
171	444265,04	2323220,63
172	444620,05	2324015,77

Обозначение характерных точек границ	Координаты МСК-56 зона 2	
	X	Y
173	444924,94	2324831,45
174	445178,52	2325664,50
175	445379,83	2326511,71
176	445528,08	2327369,79
177	445622,69	2328235,43
178	445663,31	2329105,28
179	445649,76	2329975,97
180	445582,12	2330844,14
181	445460,63	2331706,42
182	445285,77	2332559,48
183	445058,21	2333400,01
184	444778,83	2334224,78
185	444448,73	2335030,58
186	444069,16	2335814,30
187	443641,60	2336572,90
188	443167,71	2337303,46
189	442649,32	2338003,14
190	442088,43	2338669,24
191	441487,22	2339299,18
192	440848,00	2339890,53
193	440173,26	2340440,99
194	439465,60	2340948,44
195	438727,76	2341410,91
196	437962,60	2341826,62
197	437173,07	2342193,95
198	436362,23	2342511,49
199	435533,22	2342778,00
200	434689,25	2342992,46
201	433833,57	2343154,03
202	432969,51	2343262,10
Сектор 59	Набс 245,18 м – 249,54 м	
1	432100,40	2343316,24
2	432969,51	2343262,10
3	433833,57	2343154,03
4	434689,25	2342992,46
5	435533,22	2342778,00
6	436362,23	2342511,49
7	437173,07	2342193,95
8	437962,60	2341826,62
9	438727,76	2341410,91
10	439465,60	2340948,44

Обозначение характерных точек границ	Координаты МСК-56 зона 2	
	X	Y
11	440173,26	2340440,99
12	440848,00	2339890,53
13	441487,22	2339299,18
14	442088,43	2338669,24
15	442649,32	2338003,14
16	443167,71	2337303,46
17	443641,60	2336572,90
18	444069,16	2335814,30
19	444448,73	2335030,58
20	444778,83	2334224,78
21	445058,21	2333400,01
22	445285,77	2332559,48
23	445460,63	2331706,42
24	445582,12	2330844,14
25	445649,76	2329975,97
26	445663,31	2329105,28
27	445622,69	2328235,43
28	445528,08	2327369,79
29	445379,83	2326511,71
30	445178,52	2325664,50
31	444924,94	2324831,45
32	444620,05	2324015,77
33	444265,04	2323220,63
34	443861,28	2322449,09
35	443410,34	2321704,15
36	442913,96	2320988,68
37	442374,06	2320305,46
38	441792,72	2319657,13
39	441172,21	2319046,19
40	440514,91	2318475,01
41	439823,37	2317945,80
42	439100,28	2317460,60
43	438348,41	2317021,30
44	437570,69	2316629,59
45	436770,12	2316286,99
46	435949,80	2315994,82
47	435112,91	2315754,22
48	434262,67	2315566,11
49	433402,38	2315431,23
50	432535,38	2315350,09
51	431665,00	2315323,01

Обозначение характерных точек границ	Координаты МСК-56 зона 2	
	X	Y
52	430794,63	2315350,09
53	429927,62	2315431,23
54	429067,33	2315566,11
55	428217,10	2315754,22
56	427380,20	2315994,82
57	426559,88	2316286,99
58	425759,31	2316629,59
59	424981,59	2317021,30
60	424229,72	2317460,60
61	423506,63	2317945,80
62	422815,09	2318475,01
63	422157,79	2319046,19
64	421537,28	2319657,13
65	420955,95	2320305,46
66	420416,04	2320988,68
67	419919,66	2321704,15
68	419468,72	2322449,09
69	419064,96	2323220,63
70	418709,95	2324015,77
71	418405,07	2324831,45
72	418151,48	2325664,50
73	417950,17	2326511,71
74	417801,92	2327369,79
75	417707,31	2328235,43
76	417666,69	2329105,28
77	417680,24	2329975,97
78	417747,88	2330844,14
79	417869,37	2331706,42
80	418044,23	2332559,48
81	418271,79	2333400,01
82	418551,17	2334224,78
83	418881,27	2335030,58
84	419260,84	2335814,30
85	419688,40	2336572,90
86	420162,29	2337303,46
87	420680,68	2338003,14
88	421241,57	2338669,24
89	421842,78	2339299,18
90	422482,00	2339890,53
91	423156,74	2340440,99
92	423864,40	2340948,44

Обозначение характерных точек границ	Координаты МСК-56 зона 2	
	X	Y
93	424602,24	2341410,91
94	425367,40	2341826,62
95	426156,93	2342193,95
96	426967,77	2342511,49
97	427796,78	2342778,00
98	428640,75	2342992,46
99	429496,43	2343154,03
100	430360,49	2343262,10
101	431229,60	2343316,24
102	432115,95	2343815,99
103	431214,05	2343815,99
104	430313,90	2343759,92
105	429418,98	2343648,00
106	428532,74	2343480,65
107	427658,63	2343258,54
108	426800,01	2342982,50
109	425960,21	2342653,63
110	425142,49	2342273,17
111	424350,00	2341842,62
112	423585,81	2341363,63
113	422852,88	2340838,06
114	422154,04	2340267,94
115	421491,99	2339655,47
116	420869,30	2339003,04
117	420288,38	2338313,15
118	419751,48	2337588,47
119	419260,66	2336831,83
120	418817,84	2336046,13
121	418424,71	2335234,42
122	418082,82	2334399,84
123	417793,46	2333545,62
124	417557,78	2332675,06
125	417376,67	2331791,54
126	417250,84	2330898,46
127	417180,78	2329999,29
128	417166,75	2329097,51
129	417208,82	2328196,59
130	417306,81	2327300,03
131	417460,35	2326411,30
132	417668,85	2325533,84
133	417931,50	2324671,03

Обозначение характерных точек границ	Координаты МСК-56 зона 2	
	X	Y
134	418247,27	2323826,23
135	418614,96	2323002,68
136	419033,14	2322203,59
137	419500,18	2321432,05
138	420014,29	2320691,03
139	420573,48	2319983,41
140	421175,57	2319311,92
141	421818,25	2318679,16
142	422499,02	2318087,58
143	423215,26	2317539,47
144	423964,18	2317036,94
145	424742,90	2316581,95
146	425548,39	2316176,25
147	426377,55	2315821,42
148	427227,17	2315518,82
149	428093,96	2315269,62
150	428974,56	2315074,80
151	429865,57	2314935,09
152	430763,54	2314851,06
153	431665,00	2314823,01
154	432566,46	2314851,06
155	433464,43	2314935,09
156	434355,44	2315074,80
157	435236,04	2315269,62
158	436102,83	2315518,82
159	436952,45	2315821,42
160	437781,61	2316176,25
161	438587,11	2316581,95
162	439365,82	2317036,94
163	440114,75	2317539,47
164	440830,98	2318087,58
165	441511,75	2318679,16
166	442154,43	2319311,92
167	442756,52	2319983,41
168	443315,71	2320691,03
169	443829,82	2321432,05
170	444296,86	2322203,59
171	444715,04	2323002,68
172	445082,73	2323826,23
173	445398,50	2324671,03
174	445661,15	2325533,84

Обозначение характерных точек границ	Координаты МСК-56 зона 2	
	X	Y
175	445869,65	2326411,30
176	446023,19	2327300,03
177	446121,18	2328196,59
178	446163,25	2329097,51
179	446149,22	2329999,29
180	446079,16	2330898,46
181	445953,33	2331791,54
182	445772,22	2332675,06
183	445536,54	2333545,62
184	445247,19	2334399,84
185	444905,29	2335234,42
186	444512,17	2336046,13
187	444069,34	2336831,83
188	443578,52	2337588,47
189	443041,62	2338313,15
190	442460,70	2339003,04
191	441838,01	2339655,47
192	441175,97	2340267,94
193	440477,12	2340838,06
194	439744,19	2341363,63
195	438980,00	2341842,62
196	438187,51	2342273,17
197	437369,79	2342653,63
198	436529,99	2342982,50
199	435671,38	2343258,54
200	434797,26	2343480,65
201	433911,02	2343648,00
202	433016,10	2343759,92
Сектор 60	Набс 249,54 м – 253,90 м	
1	432115,95	2343815,99
2	433016,10	2343759,92
3	433911,02	2343648,00
4	434797,26	2343480,65
5	435671,38	2343258,54
6	436529,99	2342982,50
7	437369,79	2342653,63
8	438187,51	2342273,17
9	438980,00	2341842,62
10	439744,19	2341363,63
11	440477,12	2340838,06
12	441175,97	2340267,94

Обозначение характерных точек границ	Координаты МСК-56 зона 2	
	X	Y
13	441838,01	2339655,47
14	442460,70	2339003,04
15	443041,62	2338313,15
16	443578,52	2337588,47
17	444069,34	2336831,83
18	444512,17	2336046,13
19	444905,29	2335234,42
20	445247,19	2334399,84
21	445536,54	2333545,62
22	445772,22	2332675,06
23	445953,33	2331791,54
24	446079,16	2330898,46
25	446149,22	2329999,29
26	446163,25	2329097,51
27	446121,18	2328196,59
28	446023,19	2327300,03
29	445869,65	2326411,30
30	445661,15	2325533,84
31	445398,50	2324671,03
32	445082,73	2323826,23
33	444715,04	2323002,68
34	444296,86	2322203,59
35	443829,82	2321432,05
36	443315,71	2320691,03
37	442756,52	2319983,41
38	442154,43	2319311,92
39	441511,75	2318679,16
40	440830,98	2318087,58
41	440114,75	2317539,47
42	439365,82	2317036,94
43	438587,11	2316581,95
44	437781,61	2316176,25
45	436952,45	2315821,42
46	436102,83	2315518,82
47	435236,04	2315269,62
48	434355,44	2315074,80
49	433464,43	2314935,09
50	432566,46	2314851,06
51	431665,00	2314823,01
52	430763,54	2314851,06
53	429865,57	2314935,09

Обозначение характерных точек границ	Координаты МСК-56 зона 2	
	X	Y
54	428974,56	2315074,80
55	428093,96	2315269,62
56	427227,17	2315518,82
57	426377,55	2315821,42
58	425548,39	2316176,25
59	424742,90	2316581,95
60	423964,18	2317036,94
61	423215,26	2317539,47
62	422499,02	2318087,58
63	421818,25	2318679,16
64	421175,57	2319311,92
65	420573,48	2319983,41
66	420014,29	2320691,03
67	419500,18	2321432,05
68	419033,14	2322203,59
69	418614,96	2323002,68
70	418247,27	2323826,23
71	417931,50	2324671,03
72	417668,85	2325533,84
73	417460,35	2326411,30
74	417306,81	2327300,03
75	417208,82	2328196,59
76	417166,75	2329097,51
77	417180,78	2329999,29
78	417250,84	2330898,46
79	417376,67	2331791,54
80	417557,78	2332675,06
81	417793,46	2333545,62
82	418082,82	2334399,84
83	418424,71	2335234,42
84	418817,84	2336046,13
85	419260,66	2336831,83
86	419751,48	2337588,47
87	420288,38	2338313,15
88	420869,30	2339003,04
89	421491,99	2339655,47
90	422154,04	2340267,94
91	422852,88	2340838,06
92	423585,81	2341363,63
93	424350,00	2341842,62
94	425142,49	2342273,17

Обозначение характерных точек границ	Координаты МСК-56 зона 2	
	X	Y
95	425960,21	2342653,63
96	426800,01	2342982,50
97	427658,63	2343258,54
98	428532,74	2343480,65
99	429418,98	2343648,00
100	430313,90	2343759,92
101	431214,05	2343815,99
102	432131,50	2344315,75
103	431198,50	2344315,75
104	430267,31	2344257,75
105	429341,53	2344141,96
106	428424,73	2343968,85
107	427520,47	2343739,07
108	426632,25	2343453,52
109	425763,50	2343113,30
110	424917,57	2342719,73
111	424097,76	2342274,33
112	423307,22	2341778,83
113	422549,01	2341235,13
114	421826,07	2340645,35
115	421141,20	2340011,77
116	420497,04	2339336,83
117	419896,09	2338623,15
118	419340,67	2337873,49
119	418832,93	2337090,75
120	418374,83	2336277,96
121	417968,15	2335438,26
122	417614,46	2334574,90
123	417315,13	2333691,23
124	417071,32	2332790,65
125	416883,97	2331876,66
126	416753,80	2330952,79
127	416681,32	2330022,61
128	416666,81	2329089,73
129	416710,33	2328157,75
130	416811,70	2327230,28
131	416970,54	2326310,90
132	417186,22	2325403,18
133	417457,93	2324510,62
134	417784,59	2323636,68
135	418164,96	2322784,74

Обозначение характерных точек границ	Координаты МСК-56 зона 2	
	X	Y
136	418597,56	2321958,10
137	419080,71	2321159,94
138	419612,55	2320393,37
139	420191,01	2319661,35
140	420813,87	2318966,71
141	421478,71	2318312,13
142	422182,95	2317700,15
143	422923,88	2317133,14
144	423698,63	2316613,29
145	424504,20	2316142,61
146	425337,47	2315722,92
147	426195,23	2315355,85
148	427074,14	2315042,81
149	427970,82	2314785,02
150	428881,78	2314583,48
151	429803,52	2314438,96
152	430732,46	2314352,02
153	431665,00	2314323,01
154	432597,55	2314352,02
155	433526,48	2314438,96
156	434448,22	2314583,48
157	435359,18	2314785,02
158	436255,86	2315042,81
159	437134,77	2315355,85
160	437992,53	2315722,92
161	438825,80	2316142,61
162	439631,37	2316613,29
163	440406,12	2317133,14
164	441147,05	2317700,15
165	441851,29	2318312,13
166	442516,13	2318966,71
167	443138,99	2319661,35
168	443717,45	2320393,37
169	444249,29	2321159,94
170	444732,44	2321958,10
171	445165,04	2322784,74
172	445545,41	2323636,68
173	445872,07	2324510,62
174	446143,78	2325403,18
175	446359,46	2326310,90
176	446518,30	2327230,28

Обозначение характерных точек границ	Координаты МСК-56 зона 2	
	X	Y
177	446619,67	2328157,75
178	446663,19	2329089,73
179	446648,68	2330022,61
180	446576,20	2330952,79
181	446446,03	2331876,66
182	446258,68	2332790,65
183	446014,87	2333691,23
184	445715,54	2334574,90
185	445361,85	2335438,26
186	444955,17	2336277,96
187	444497,08	2337090,75
188	443989,34	2337873,49
189	443433,91	2338623,15
190	442832,96	2339336,83
191	442188,80	2340011,77
192	441503,93	2340645,35
193	440780,99	2341235,13
194	440022,78	2341778,83
195	439232,24	2342274,33
196	438412,43	2342719,73
197	437566,50	2343113,30
198	436697,75	2343453,52
199	435809,53	2343739,07
200	434905,27	2343968,85
201	433988,47	2344141,96
202	433062,69	2344257,75
Сектор 61	Набс 253,90 м – 299,00 м	
1	433573,90	2344201,05
2	433636,46	2344200,57
3	433635,35	2344193,04
4	429701,44	2344230,63
5	429983,63	2344228,48
6	429706,22	2344194,56
Сектор 62	Набс 299,00 м – 305,50 м	
1	429634,99	2344731,15
2	429701,44	2344230,63
3	429983,63	2344228,48
4	430267,31	2344257,75
5	431198,50	2344315,75
6	432131,50	2344315,75
7	433062,69	2344257,75

Обозначение характерных точек границ	Координаты МСК-56 зона 2	
	X	Y
8	433573,90	2344201,05
9	433636,46	2344200,57
10	433710,55	2344700,02
Сектор 63	Набс 305,50 м – 311,99 м	
1	429568,54	2345231,68
2	429634,99	2344731,15
3	433710,55	2344700,02
4	433784,64	2345199,47
Сектор 64	Набс 311,99 м – 316,21 м	
1	429525,36	2345556,92
2	429568,54	2345231,68
3	433784,64	2345199,47
4	433832,78	2345524,01
Сектор 65	Набс 253,90 м – 338,00 м	
1	428497,09	2343984,67
2	428679,80	2344022,96
3	428490,40	2344024,41
Сектор 66	Набс 338,00 м – 344,50 м	
1	433678,63	2344484,78
2	434577,32	2344477,92
3	434499,02	2344052,85
4	433988,47	2344141,96
5	433635,35	2344193,04
6	428406,06	2344525,06
7	429663,62	2344515,46
8	429706,22	2344194,56
9	429341,53	2344141,96
10	428679,80	2344022,96
11	428490,40	2344024,41
Сектор 67	Набс 344,50 м – 351,00 м	
1	433752,71	2344984,23
2	434669,30	2344977,23
3	434577,32	2344477,92
4	433678,63	2344484,78
5	428321,71	2345025,72
6	429597,17	2345015,98
7	429663,62	2344515,46
8	428406,06	2344525,06
Сектор 68	Набс 351,00 м – 357,50 м	
1	433826,80	2345483,68
2	434761,28	2345476,54

Обозначение характерных точек границ	Координаты МСК-56 зона 2	
	X	Y
3	434669,30	2344977,23
4	433752,71	2344984,23
5	428237,37	2345526,38
6	429530,73	2345516,50
7	429597,17	2345015,98
8	428321,71	2345025,72
Сектор 69	Набс 357,50 м – 361,78 м	
1	433832,78	2345524,01
2	434768,71	2345516,86
3	434761,28	2345476,54
4	433826,80	2345483,68
5	428230,56	2345566,81
6	429525,36	2345556,92
7	429530,73	2345516,52
8	428237,37	2345526,38
Сектор 70	Набс 522,00 м – 537,00 м	
1	441169,57	2340927,45
2	441267,57	2340926,71
3	441231,69	2340876,29
4	421662,33	2341076,48
5	422338,84	2341071,31
6	421909,66	2340717,45
Сектор 71	Набс 537,00 м – 552,00 м	
1	440517,19	2341432,45
2	441621,48	2341424,02
3	441267,57	2340926,71
4	441169,57	2340927,45
5	440780,99	2341235,13
6	421316,05	2341579,14
7	422998,85	2341566,29
8	422549,01	2341235,13
9	422338,84	2341071,31
10	421662,33	2341076,48
Сектор 72	Набс 522,00 м – 567,00 м	
1	439780,39	2341938,10
2	441975,40	2341921,33
3	441621,48	2341424,02
4	440517,19	2341432,45
5	440022,78	2341778,83
6	420969,78	2342081,80
7	423743,30	2342060,61

Обозначение характерных точек границ	Координаты МСК-56 зона 2	
	X	Y
8	423307,22	2341778,83
9	422998,85	2341566,29
10	421316,05	2341579,14
Сектор 73	Набс 567,00 м – 582,00 м	
1	438933,03	2342444,58
2	442329,31	2342418,64
3	441975,40	2341921,33
4	439780,39	2341938,10
5	439232,24	2342274,33
6	420623,51	2342584,46
7	424598,30	2342554,10
8	424097,76	2342274,33
9	423743,30	2342060,61
10	420969,78	2342081,80
Сектор 74	Набс 582,00 м – 597,00 м	
1	437929,45	2342952,27
2	442683,22	2342915,95
3	442329,31	2342418,64
4	438933,03	2342444,58
5	438412,43	2342719,73
6	420277,23	2343087,12
7	425609,52	2343046,39
8	424917,57	2342719,73
9	424598,30	2342554,10
10	420623,51	2342584,46
Сектор 75	Набс 597,00 м – 612,00 м	
1	436674,25	2343461,87
2	443037,14	2343413,26
3	442683,22	2342915,95
4	437929,45	2342952,27
5	437566,50	2343113,30
6	436697,75	2343453,52
7	419930,96	2343589,78
8	426872,36	2343536,75
9	426632,25	2343453,52
10	425763,50	2343113,30
11	425609,52	2343046,39
12	420277,23	2343087,12
Сектор 76	Набс 612,00 м – 627,00 м	
1	434874,44	2343975,63
2	443391,05	2343910,57

Обозначение характерных точек границ	Координаты МСК-56 зона 2	
	X	Y
3	443037,14	2343413,26
4	436674,25	2343461,87
5	435809,53	2343739,07
6	419584,68	2344092,44
7	428490,40	2344024,41
8	428497,09	2343984,67
9	428424,73	2343968,85
10	427520,47	2343739,07
11	426872,36	2343536,75
12	419930,96	2343589,78
Сектор 77	Набс 627,00 м – 642,00 м	
1	434577,32	2344477,92
2	443744,96	2344407,88
3	443391,05	2343910,57
4	434874,44	2343975,63
5	434499,02	2344052,85
6	419238,41	2344595,10
7	428406,06	2344525,06
8	428490,40	2344024,41
9	419584,68	2344092,44
Сектор 78	Набс 642,00 м – 657,00 м	
1	434669,30	2344977,23
2	444098,88	2344905,19
3	443744,96	2344407,88
4	434577,32	2344477,92
5	418892,14	2345097,76
6	428321,71	2345025,72
7	428406,06	2344525,06
8	419238,41	2344595,10
Сектор 79	Набс 657,00 м – 672,00 м	
1	434761,28	2345476,54
2	444452,79	2345402,50
3	444098,88	2344905,19
4	434669,30	2344977,23
5	418545,86	2345600,42
6	428237,37	2345526,38
7	428321,71	2345025,72
8	418892,14	2345097,76
Сектор 80	Набс 672,00 м – 676,98 м	
1	434768,71	2345516,86
2	444481,36	2345442,65

Обозначение характерных точек границ	Координаты МСК-56 зона 2	
	X	Y
3	444452,79	2345402,50
4	434761,28	2345476,54
5	418517,91	2345641,00
6	428230,56	2345566,81
7	428237,37	2345526,38
8	418545,86	2345600,42
Сектор 81	Набс 508,00 м – 523,00 м	
1	421910,96	2317927,45
2	421836,34	2317822,61
3	422036,63	2317821,08
Сектор 82	Набс 523,00 м – 538,00 м	
1	440875,37	2317483,70
2	441087,67	2317175,52
3	440471,42	2317180,23
4	421836,34	2317822,61
5	422036,63	2317821,08
6	422182,95	2317700,15
7	422674,09	2317316,19
8	421482,43	2317325,30
Сектор 83	Набс 538,00 м – 553,00 м	
1	440471,42	2317180,23
2	441087,67	2317175,52
3	441433,94	2316672,86
4	439745,84	2316685,76
5	440406,12	2317133,14
6	421482,43	2317325,30
7	422674,09	2317316,19
8	422923,88	2317133,14
9	423392,03	2316810,69
10	421128,52	2316827,98
Сектор 84	Набс 553,00 м – 568,00 м	
1	439745,84	2316685,76
2	441433,94	2316672,86
3	441780,22	2316170,20
4	438916,12	2316192,08
5	439631,37	2316613,29
6	421128,52	2316827,98
7	423392,03	2316810,69
8	423698,63	2316613,29
9	424214,11	2316304,40
10	420774,60	2316330,67

Обозначение характерных точек границ	Координаты МСК-56 зона 2	
	X	Y
Сектор 85	Набс 568,00 м – 583,00 м	
1	438916,12	2316192,08
2	441780,22	2316170,20
3	442126,49	2315667,54
4	437941,97	2315699,51
5	437992,53	2315722,92
6	438825,80	2316142,61
7	420774,60	2316330,67
8	424214,11	2316304,40
9	424504,20	2316142,61
10	425180,63	2315797,00
11	420420,69	2315833,36
Сектор 86	Набс 583,00 м – 598,00 м	
1	437941,97	2315699,51
2	442126,49	2315667,54
3	442472,77	2315164,88
4	436742,90	2315208,65
5	437134,77	2315355,85
6	420420,69	2315833,36
7	425180,63	2315797,00
8	425337,47	2315722,92
9	426195,23	2315355,85
10	426372,05	2315287,88
11	420066,78	2315336,05
Сектор 87	Набс 598,00 м – 613,00 м	
1	436742,90	2315208,65
2	442472,77	2315164,88
3	442819,04	2314662,22
4	435098,27	2314721,20
5	435359,18	2314785,02
6	436255,86	2315042,81
7	420066,78	2315336,05
8	426372,05	2315287,88
9	427074,14	2315042,81
10	427970,82	2314785,02
11	428009,04	2314775,36
12	419712,86	2314838,74
Сектор 88	Набс 613,00 м – 628,00 м	
1	435098,27	2314721,20
2	442819,04	2314662,22
3	443165,31	2314159,56


Обозначение характерных точек границ	Координаты МСК-56 зона 2	
	X	Y
4	434259,60	2314227,60
5	434206,98	2314539,97
6	434448,22	2314583,48
7	419712,86	2314838,74
8	428009,04	2314775,36
9	428342,44	2314695,62
10	428264,66	2314273,40
11	419358,95	2314341,43
Сектор 89	Набс 628,00 м – 643,00 м	
1	434259,60	2314227,60
2	443165,31	2314159,56
3	443511,59	2313656,90
4	434343,94	2313726,94
5	419358,95	2314341,43
6	428264,66	2314273,40
7	428172,68	2313774,08
8	419005,04	2313844,12
Сектор 90	Набс 643,00 м – 658,00 м	
1	434343,94	2313726,94
2	443511,59	2313656,90
3	443857,86	2313154,24
4	434428,29	2313226,28
5	419005,04	2313844,12
6	428172,68	2313774,08
7	428080,70	2313274,77
8	418651,13	2313346,81
Сектор 91	Набс 658,00 м – 664,23 м	
1	434428,29	2313226,28
2	443857,86	2313154,24
3	444001,34	2312945,96
4	434463,23	2313018,83
5	418651,13	2313346,81
6	428080,70	2313274,77
7	428042,59	2313067,88
8	418504,48	2313140,75
Сектор 92	Набс 253,90 м – 339,00 м	
1	434206,98	2314539,97
2	434259,60	2314227,60
3	433389,66	2314234,24
4	433365,05	2314419,66
5	433526,48	2314438,96

Обозначение характерных точек границ	Координаты МСК-56 зона 2	
	X	Y
6	428342,44	2314695,62
7	428881,78	2314583,48
8	429461,86	2314485,68
9	429429,05	2314264,50
10	428264,66	2314273,40
Сектор 93	Набс 339,00 м – 345,50 м	
1	433389,66	2314234,24
2	434259,60	2314227,60
3	434343,94	2313726,94
4	433456,11	2313733,72
5	428264,66	2314273,40
6	429429,05	2314264,50
7	429354,96	2313765,05
8	428172,68	2313774,08
Сектор 94	Набс 345,50 м – 352,00 м	
1	433456,11	2313733,72
2	434343,94	2313726,94
3	434428,29	2313226,28
4	433522,56	2313233,20
5	428172,68	2313774,08
6	429354,96	2313765,05
7	429280,87	2313265,60
8	428080,70	2313274,77
Сектор 95	Набс 352,00 м – 358,99 м	
1	433522,56	2313233,20
2	434428,29	2313226,28
3	434463,23	2313018,83
4	433550,09	2313025,81
5	428080,70	2313274,77
6	429280,87	2313265,60
7	429250,17	2313058,66
8	428042,59	2313067,88
Сектор 96	Набс 253,90 м – 300,00 м	
1	433365,05	2314419,66
2	432597,55	2314352,02
3	432240,94	2314334,07
4	433377,56	2314325,38
5	429461,86	2314485,68
6	429803,52	2314438,96
7	430732,46	2314352,02
8	430860,13	2314344,62

Обозначение характерных точек границ	Координаты МСК-56 зона 2	
	X	Y
9	429442,54	2314355,45
Сектор 97	Набс 300,00 м – 306,50 м	
1	429442,54	2314355,45
2	430860,13	2314344,62
3	431665,00	2314323,01
4	432240,94	2314334,07
5	433377,56	2314325,38
6	433444,01	2313824,86
7	429368,45	2313856,00
Сектор 98	Набс 306,50 м – 313,00 м	
1	433510,46	2313324,34
2	433444,01	2313824,86
3	429368,45	2313856,00
4	429294,36	2313356,55
Сектор 99	Набс 313,00 м – 316,88 м	
1	429294,36	2313356,55
2	429250,17	2313058,66
3	433550,09	2313025,81
4	433510,46	2313324,34

8.7. Графическое изображение границ секторов четвертой подзоны приаэродромной территории аэродрома гражданской авиации Оренбург приведено на схеме 5.1.

Схема 5.1



УСЛОВНЫЕ ОБОЗНАЧЕНИЯ

- Сектор 1 — номер сектора
- граница сектора
- o — средства РТОП и АС

9. Описание границ пятой подзоны:

9.1. Пятая подзона приаэродромной территории аэродрома гражданской авиации Оренбург выделена по границам, установленным исходя из требований безопасности полетов и промышленной безопасности опасных производственных объектов с учетом максимального радиуса зон поражения в случаях происшествий техногенного характера на опасных производственных объектах.

9.2. Перечень координат характерных точек границ пятой подзоны приаэродромной территории аэродрома гражданской авиации Оренбург приведен в таблице 6.1.

Таблица 6.1

Обозначение характерных точек границ	Координаты МСК-56 зона 2	
	X	Y
1	441798,97	2318517,83
2	442166,97	2318887,02
3	442521,91	2319268,78
4	442863,37	2319662,64
5	443190,94	2320068,13
6	443504,23	2320484,75
7	443802,85	2320912,01
8	444086,44	2321349,38
9	444354,67	2321796,34
10	444607,20	2322252,36
11	444843,74	2322716,87
12	445063,99	2323189,32
13	445267,70	2323669,14
14	445454,61	2324155,75
15	445624,50	2324648,56
16	445777,16	2325146,97
17	445912,41	2325650,39
18	446030,09	2326158,20
19	446130,06	2326669,79
20	446212,19	2327184,55
21	446276,38	2327701,86
22	446322,56	2328221,08
23	446350,67	2328741,59
24	446360,68	2329262,76
25	446352,57	2329783,97
26	446326,36	2330304,58
27	446282,08	2330823,96

Обозначение характерных точек границ	Координаты МСК-56 зона 2	
	X	Y
28	446219,77	2331341,50
29	446139,52	2331856,55
30	446041,43	2332368,51
31	445925,60	2332876,75
32	445792,19	2333380,65
33	445641,34	2333879,62
34	445473,25	2334373,05
35	445288,12	2334860,33
36	445086,17	2335340,89
37	444867,64	2335814,14
38	444632,80	2336279,52
39	444381,93	2336736,45
40	444115,34	2337184,39
41	443833,34	2337622,80
42	443536,29	2338051,14
43	443224,52	2338468,90
44	442898,43	2338875,58
45	442558,41	2339270,69
46	442204,86	2339653,74
47	441838,22	2340024,27
48	441458,93	2340381,84
49	441067,44	2340726,02
50	440664,22	2341056,38
51	440249,77	2341372,54
52	439824,59	2341674,10
53	439389,19	2341960,71
54	438944,09	2342232,02
55	438489,83	2342487,70
56	438026,96	2342727,44
57	437556,04	2342950,95
58	437077,64	2343157,96
59	436592,33	2343348,23
60	436100,71	2343521,52
61	435603,37	2343677,62
62	435100,90	2343816,35
63	434593,91	2343937,54
64	434083,02	2344041,03
65	433568,84	2344126,72
66	436052,03	2360534,51
67	426784,99	2360551,65
68	429207,47	2344134,78

Обозначение характерных точек границ	Координаты МСК-56 зона 2	
	X	Y
69	428692,98	2344051,00
70	428181,71	2343949,40
71	427674,27	2343830,09
72	427171,29	2343693,22
73	426673,37	2343538,96
74	426181,11	2343367,49
75	425695,11	2343179,02
76	425215,95	2342973,77
77	424744,20	2342752,00
78	424280,45	2342513,98
79	423825,25	2342259,98
80	423379,15	2341990,32
81	422942,69	2341705,33
82	422516,39	2341405,34
83	422100,78	2341090,72
84	421696,34	2340761,84
85	421303,58	2340419,12
86	420922,97	2340062,95
87	420554,96	2339693,78
88	420199,99	2339312,04
89	419858,51	2338918,20
90	419530,92	2338512,73
91	419217,61	2338096,12
92	418918,97	2337668,88
93	418635,36	2337231,52
94	418367,11	2336784,57
95	418114,55	2336328,56
96	417877,99	2335864,06
97	417657,72	2335391,62
98	417453,99	2334911,81
99	417267,06	2334425,21
100	417097,14	2333932,42
101	416944,45	2333434,01
102	416809,17	2332930,60
103	416691,47	2332422,79
104	416591,48	2331911,20
105	416509,33	2331396,45
106	416445,11	2330879,15
107	416398,90	2330359,93
108	416370,77	2329839,42
109	416360,73	2329318,25

Обозначение характерных точек границ	Координаты МСК-56 зона 2	
	X	Y
110	416368,81	2328797,04
111	416395,00	2328276,43
112	416439,26	2327757,04
113	416501,54	2327239,51
114	416581,76	2326724,45
115	416679,83	2326212,49
116	416795,63	2325704,24
117	416929,02	2325200,33
118	417079,84	2324701,35
119	417247,91	2324207,92
120	417433,01	2323720,62
121	417634,94	2323240,05
122	417853,45	2322766,79
123	418088,26	2322301,41
124	418339,11	2321844,46
125	418605,68	2321396,51
126	418887,65	2320958,09
127	419184,69	2320529,73
128	419496,43	2320111,95
129	419822,50	2319705,26
130	420162,51	2319310,14
131	420516,03	2318927,07
132	420882,66	2318556,52
133	421261,94	2318198,93
134	421653,41	2317854,73
135	422056,61	2317524,35
136	422471,04	2317208,17
137	422896,21	2316906,59
138	423331,60	2316619,95
139	423776,69	2316348,63
140	424230,93	2316092,93
141	424693,79	2315853,16
142	425164,70	2315629,63
143	425643,09	2315422,59
144	426128,38	2315232,30
145	426620,00	2315058,98
146	427117,34	2314902,86
147	427619,80	2314764,10
148	428126,78	2314642,89
149	428637,67	2314539,37
150	429151,84	2314453,66

Обозначение характерных точек границ	Координаты МСК-56 зона 2	
	X	Y
151	426669,39	2298050,76
152	435936,43	2298033,62
153	433514,67	2314445,59
154	434029,16	2314529,40
155	434540,43	2314631,03
156	435047,85	2314750,36
157	435550,83	2314887,26
158	436048,74	2315041,54
159	436540,99	2315213,04
160	437026,99	2315401,53
161	437506,14	2315606,80
162	437977,87	2315828,59
163	438441,61	2316066,64
164	438896,80	2316320,66
165	439342,89	2316590,34
166	439779,33	2316875,36
167	440205,62	2317175,37
168	440621,22	2317490,01
169	441025,63	2317818,90
170	441418,38	2318161,65
1	441798,97	2318517,83

9.3. Муниципальные образования, в границах территорий которых полностью или частично расположена пятая подзона приаэродромной территории аэродрома гражданской авиации Оренбург: город Оренбург, Оренбургский район, Сакмарский район, Саракташский район.

9.4. Перечень кадастровых кварталов, в границах территорий которых полностью или частично расположена пятая подзона приаэродромной территории аэродрома гражданской авиации Оренбург, представлен в таблице 6.2.

Таблица 6.2

№ п/п	Номера кадастровых кварталов					
	1	2	3	4	5	6
1	56:00:0000000	56:44:0422007	56:44:0348002	56:44:0309003	56:44:0209012	56:21:2313004
2	56:21:0301004	56:44:0423005	56:44:0349005	56:44:0309008	56:44:0209017	56:21:2503001
3	56:21:0302002	56:44:0424003	56:44:0349010	56:44:0310003	56:44:0209022	56:21:2515001
4	56:21:0304002	56:44:0424008	56:44:0351002	56:44:0311004	56:44:0210005	56:21:2519005
5	56:21:0305004	56:44:0425003	56:44:0352004	56:44:0312004	56:44:0210010	56:21:2519010
6	56:21:0305006	56:44:0425008	56:44:0352009	56:44:0313001	56:44:0211004	56:21:2519015
7	56:21:0306005	56:44:0426001	56:44:0353003	56:44:0315001	56:44:0211009	56:21:2521001

№ п/п	Номера кадастровых кварталов					
	1	2	3	4	5	6
8	56:21:0903003	56:44:0427004	56:44:0353008	56:44:0316005	56:44:0211014	56:21:2523005
9	56:21:1002001	56:44:0428004	56:44:0354003	56:44:0317001	56:44:0212001	56:21:2524003
10	56:21:1004004	56:44:0428009	56:44:0354008	56:44:0317006	56:44:0212006	56:21:2524007
11	56:21:1005007	56:44:0428014	56:44:0355003	56:44:0318005	56:44:0212011	56:21:2524012
12	56:21:1005013	56:44:0428019	56:44:0355008	56:44:0319003	56:44:0212016	56:21:2701002
13	56:21:1006001	56:44:0429004	56:44:0401003	56:44:0319008	56:44:0213002	56:21:2705002
14	56:21:1006006	56:44:0429009	56:44:0401008	56:44:0319013	56:44:0214005	56:21:2708001
15	56:21:1006011	56:44:0430005	56:44:0401013	56:44:0320003	56:44:0214010	56:25:0000000
16	56:21:1007003	56:44:0430010	56:44:0401018	56:44:0320008	56:44:0215004	56:25:0215002
17	56:21:1007007	56:44:0431005	56:44:0402003	56:44:0321004	56:44:0215009	56:25:0415001
18	56:21:1111001	56:44:0432003	56:44:0402008	56:44:0321009	56:44:0215014	56:26:2008001
19	56:21:1401002	56:44:0432008	56:44:0402013	56:44:0322003	56:44:0216002	56:44:0105003
20	56:21:1401007	56:44:0433005	56:44:0402018	56:44:0322008	56:44:0216008	56:44:0112001
21	56:21:1401012	56:44:0433010	56:44:0403003	56:44:0323001	56:44:0218001	56:44:0115001
22	56:21:1401017	56:44:0434002	56:44:0403008	56:44:0323006	56:44:0218006	56:44:0117001
23	56:21:1401022	56:44:0434007	56:44:0403013	56:44:0323011	56:44:0219003	56:44:0117006
24	56:21:1401027	56:44:0435005	56:44:0403018	56:44:0324002	56:44:0219008	56:44:0117011
25	56:21:1403001	56:44:0436005	56:44:0404001	56:44:0325003	56:44:0219013	56:44:0117016
26	56:21:1406003	56:44:0437003	56:44:0404006	56:44:0326002	56:44:0219018	56:44:0117021
27	56:21:1407001	56:44:0437008	56:44:0404011	56:44:0327001	56:44:0220001	56:44:0117026
28	56:21:1407006	56:44:0437014	56:44:0404016	56:44:0328001	56:44:0220006	56:44:0117031
29	56:21:1408005	56:44:0439004	56:44:0404021	56:44:0329002	56:44:0221002	56:44:0117036
30	56:21:1410002	56:44:0439009	56:44:0405003	56:44:0331003	56:44:0222001	56:44:0119002
31	56:21:1410007	56:44:0440002	56:44:0405008	56:44:0332001	56:44:0224002	56:44:0119007
32	56:21:1410012	56:44:0440007	56:44:0406001	56:44:0332006	56:44:0225003	56:44:0119012
33	56:21:1410017	56:44:0441003	56:44:0406008	56:44:0332011	56:44:0225008	56:44:0119017
34	56:21:1410022	56:44:0441008	56:44:0407003	56:44:0332016	56:44:0226005	56:44:0121001
35	56:21:1410027	56:44:0441013	56:44:0407008	56:44:0332021	56:44:0226010	56:44:0123001
36	56:21:1411006	56:44:0442005	56:44:0408001	56:44:0333004	56:44:0228003	56:44:0125004
37	56:21:1411011	56:44:0442010	56:44:0410001	56:44:0333009	56:44:0230004	56:44:0128001
38	56:21:1411016	56:44:0442016	56:44:0410006	56:44:0333014	56:44:0230015	56:44:0201004
39	56:21:1413003	56:44:0443005	56:44:0410011	56:44:0334004	56:44:0231005	56:44:0201009
40	56:21:1413008	56:44:0445002	56:44:0410016	56:44:0333009	56:44:0232004	56:44:0201014
41	56:21:1413013	56:44:0445007	56:44:0411001	56:44:0333014	56:44:0232014	56:44:0201019
42	56:21:1413018	56:44:0446001	56:44:0413003	56:44:0334004	56:44:0234002	56:44:0202004
43	56:21:1413023	56:44:0446006	56:44:0414004	56:44:0334009	56:44:0235001	56:44:0203002
44	56:21:1413028	56:44:0446011	56:44:0414009	56:44:0334014	56:44:0236003	56:44:0203007
45	56:21:1413033	56:44:0447003	56:44:0415005	56:44:0334019	56:44:0239001	56:44:0203012
46	56:21:1416001	56:44:0449001	56:44:0416002	56:44:0334024	56:44:0240008	56:44:0203017
47	56:21:1901003	56:44:0451003	56:44:0416007	56:44:0335002	56:44:0302001	56:44:0203022
48	56:21:1901008	56:44:0451008	56:44:0417005	56:44:0335007	56:44:0303002	56:44:0204003
49	56:21:1901013	56:44:0452003	56:44:0417010	56:44:0335012	56:44:0303007	56:44:0204008
50	56:21:1901018	56:44:0452008	56:44:0418001	56:44:0336002	56:44:0303012	56:44:0204013
51	56:21:1901023	56:44:0452013	56:44:0418006	56:44:0336007	56:44:0303017	56:44:0204018
52	56:21:1903003	56:44:0452018	56:44:0418011	56:44:0337004	56:44:0303022	56:44:0205004
53	56:21:1906003	56:44:0453004	56:44:0419001	56:44:0337009	56:44:0303027	56:44:0205009
54	56:21:1907002	56:44:0453012	56:44:0419006	56:44:0338004	56:44:0304003	56:44:0205014
55	56:21:1908004	56:44:0701001	56:44:0420002	56:44:0339001	56:44:0304008	56:44:0206004

№ п/п	Номера кадастровых кварталов					
	1	2	3	4	5	6
56	56:21:1909005	56:44:0703002	56:44:0420007	56:44:0339006	56:44:0304013	56:44:0206009
57	56:21:1910001	56:44:121002	56:44:0420012	56:44:0339011	56:44:0305004	56:44:0208001
58	56:21:2004001	56:44:202001	56:44:0421001	56:44:0340004	56:44:0306005	56:44:0208006
59	56:21:2007002	56:44:225008	56:44:0421006	56:44:0341003	56:44:0307004	56:44:0209003
60	56:21:2009001	56:44:232002	56:44:0422003	56:44:0342003	56:44:0307009	56:44:0209008
61	56:21:2012001	56:44:235003	56:44:0423001	56:44:0342008	56:44:0308004	56:44:0209013
62	56:21:2013003	56:44:437015	56:44:0423006	56:44:0343001	56:44:0308009	56:44:0209018
63	56:21:2014002	56:21:0000000	56:44:0424004	56:44:0345003	56:44:0309004	56:44:0210001
64	56:21:2014007	56:21:0301006	56:44:0424009	56:44:0345008	56:44:0309009	56:44:0210006
65	56:21:2014009	56:21:0302004	56:44:0425004	56:44:0347001	56:44:0310004	56:44:0210011
66	56:21:2303001	56:21:0304005	56:44:0425009	56:44:0347006	56:44:0311007	56:44:0211005
67	56:21:2311002	56:21:0306001	56:44:0426002	56:44:0349001	56:44:0312005	56:44:0211010
68	56:21:2312002	56:21:0306006	56:44:0427005	56:44:0349006	56:44:0313002	56:44:0211015
69	56:21:2313005	56:21:0904003	56:44:0428005	56:44:0350001	56:44:0316001	56:44:0212002
70	56:21:2504001	56:21:1003001	56:44:0428010	56:44:0351003	56:44:0316006	56:44:0212007
71	56:21:2519001	56:21:1005001	56:44:0428015	56:44:0352005	56:44:0317002	56:44:0212012
72	56:21:2519006	56:21:1005008	56:44:0428020	56:44:0352010	56:44:0318001	56:44:0212017
73	56:21:2519011	56:21:1005014	56:44:0429005	56:44:0353004	56:44:0318006	56:44:0214001
74	56:21:2520004	56:21:1006002	56:44:0430001	56:44:0353009	56:44:0319004	56:44:0214006
75	56:21:2523001	56:21:1006007	56:44:0430006	56:44:0354004	56:44:0319009	56:44:0214011
76	56:21:2523006	56:21:1006012	56:44:0431001	56:44:0354009	56:44:0319014	56:44:0215005
77	56:21:2524004	56:21:1007004	56:44:0431006	56:44:0355004	56:44:0320004	56:44:0215010
78	56:21:2524008	56:21:1007008	56:44:0432004	56:44:0355009	56:44:0320009	56:44:0215015
79	56:21:2524013	56:21:1111002	56:44:0433001	56:44:0401004	56:44:0321005	56:44:0216003
80	56:21:2702001	56:21:1401003	56:44:0433006	56:44:0401009	56:44:0321010	56:44:0216009
81	56:21:2705003	56:21:1401008	56:44:0433011	56:44:0401014	56:44:0322004	56:44:0218002
82	56:21:2708002	56:21:1401013	56:44:0434003	56:44:0401019	56:44:0322009	56:44:0218007
83	56:25:0209001	56:21:1401018	56:44:0435001	56:44:0402004	56:44:0323002	56:44:0219004
84	56:25:0215003	56:21:1401023	56:44:0436001	56:44:0402009	56:44:0323007	56:44:0219009
85	56:25:0415002	56:21:1401028	56:44:0436006	56:44:0402014	56:44:0323012	56:44:0219014
86	56:26:2023002	56:21:1404001	56:44:0437004	56:44:0402019	56:44:0324003	56:44:0219019
87	56:44:0106003	56:21:1406004	56:44:0437009	56:44:0403004	56:44:0325004	56:44:0220002
88	56:44:0112002	56:21:1407002	56:44:0437016	56:44:0403009	56:44:0326003	56:44:0220007
89	56:44:0115002	56:21:1408001	56:44:0439005	56:44:0403014	56:44:0327002	56:44:0221003
90	56:44:0117002	56:21:1408006	56:44:0439010	56:44:0403019	56:44:0328002	56:44:0222002
91	56:44:0117007	56:21:1410003	56:44:0440003	56:44:0404002	56:44:0329003	56:44:0224003
92	56:44:0117012	56:21:1410008	56:44:0440008	56:44:0404007	56:44:0331004	56:44:0225004
93	56:44:0117017	56:21:1410013	56:44:0441004	56:44:0404012	56:44:0332002	56:44:0226001
94	56:44:0117022	56:21:1410018	56:44:0441009	56:44:0404017	56:44:0332007	56:44:0226006
95	56:44:0117027	56:21:1410023	56:44:0442001	56:44:0404022	56:44:0332012	56:44:0226011
96	56:44:0117032	56:21:1411001	56:44:0442006	56:44:0405004	56:44:0332017	56:44:0229001
97	56:44:0117037	56:21:1411007	56:44:0442011	56:44:0405009	56:44:0332022	56:44:0230005
98	56:44:0119003	56:21:1411012	56:44:0443001	56:44:0406002	56:44:0333005	56:44:0231001
99	56:44:0119008	56:21:1412001	56:44:0443006	56:44:0406009	56:44:0333010	56:44:0231009
100	56:44:0119013	56:21:1413004	56:44:0445003	56:44:0407004	56:44:0333015	56:44:0232005
101	56:44:0119018	56:21:1413009	56:44:0445008	56:44:0407009	56:44:0334005	56:44:0232015
102	56:44:0121002	56:21:1413014	56:44:0446002	56:44:0408002	56:44:0334010	56:44:0234003
103	56:44:0124001	56:21:1413019	56:44:0446007	56:44:0410002	56:44:0334015	56:44:0235002

№ п/п	Номера кадастровых кварталов					
	1	2	3	4	5	6
104	56:44:0126001	56:21:1413024	56:44:0446012	56:44:0410007	56:44:0334020	56:44:0237001
105	56:44:0128002	56:21:1413029	56:44:0448001	56:44:0410012	56:44:0334025	56:44:0240001
106	56:44:0201005	56:21:1413034	56:44:0450001	56:44:0410017	56:44:0335003	56:44:0240009
107	56:44:0201010	56:21:1804003	56:44:0451004	56:44:0412001	56:44:0335008	56:44:0302002
108	56:44:0201015	56:21:1901004	56:44:0451010	56:44:0413004	56:44:0335013	56:44:0303003
109	56:44:0201021	56:21:1901009	56:44:0452004	56:44:0414005	56:44:0336003	56:44:0303008
110	56:44:0202005	56:21:1901014	56:44:0452009	56:44:0415001	56:44:0336008	56:44:0303013
111	56:44:0203003	56:21:1901019	56:44:0452014	56:44:0415006	56:44:0337005	56:44:0303018
112	56:44:0203008	56:21:1902001	56:44:0452019	56:44:0416003	56:44:0337010	56:44:0303023
113	56:44:0203013	56:21:1904001	56:44:0453006	56:44:0417001	56:44:0339002	56:44:0303028
114	56:44:0203018	56:21:1906003	56:44:0453013	56:44:0417006	56:44:0339007	56:44:0304004
115	56:44:0203023	56:21:1907002	56:44:0702001	56:44:0417011	56:44:0339012	56:44:0304009
116	56:44:0204004	56:21:1909001	56:44:116001	56:44:0418002	56:44:0340005	56:44:0304014
117	56:44:0204009	56:21:1909006	56:44:121003	56:44:0418007	56:44:0341004	56:44:0306001
118	56:44:0204014	56:21:2001001	56:44:202002	56:44:0418012	56:44:0342004	56:44:0306007
119	56:44:0204019	56:21:2006001	56:44:229001	56:44:0419002	56:44:0342009	56:44:0307005
120	56:44:0205005	56:21:2007003	56:44:232003	56:44:0419007	56:44:0343002	56:44:0307010
121	56:44:0205010	56:21:2009001	56:44:238001	56:44:0420003	56:44:0345004	56:44:0308005
122	56:44:0205015	56:21:2012003	56:44:437016	56:44:0420008	56:44:0345009	56:44:0308010
123	56:44:0206005	56:21:2013004	56:44:453007	56:44:0420013	56:44:0347002	56:44:0309005
124	56:44:0206010	56:21:2014003	56:44:453005	56:44:0421002	56:44:0347007	56:44:0309010
125	56:44:0208002	56:21:2014007	56:21:0301001	56:44:0421007	56:44:0349002	56:44:0311001
126	56:44:0208007	56:21:2014011	56:21:0301006	56:44:0422004	56:44:0349007	56:44:0312001
127	56:44:0209004	56:21:2304001	56:21:0302004	56:44:0423002	56:44:0350002	56:44:0312006
128	56:44:0209009	56:21:2311003	56:21:0304005	56:44:0423007	56:44:0352001	56:44:0313003
129	56:44:0209014	56:21:2313001	56:21:0306002	56:44:0424005	56:44:0352006	56:44:0316002
130	56:44:0209019	56:21:2313006	56:21:0306007	56:44:0424010	56:44:0352011	56:44:0316007
131	56:44:0210002	56:21:2510001	56:21:0904004	56:44:0425005	56:44:0353005	56:44:0317003
132	56:44:0210007	56:21:2519002	56:21:1004001	56:44:0425010	56:44:0353010	56:44:0318002
133	56:44:0211001	56:21:2519007	56:21:1005003	56:44:0427001	56:44:0354005	56:44:0318007
134	56:44:0211006	56:21:2519012	56:21:1005009	56:44:0428001	56:44:0354010	56:44:0319005
135	56:44:0211011	56:21:2520006	56:21:1005015	56:44:0428006	56:44:0355005	56:44:0319010
136	56:44:0211016	56:21:2523002	56:21:1006003	56:44:0428011	56:44:0355010	56:44:0319015
137	56:44:0212003	56:21:2523007	56:21:1006008	56:44:0428016	56:44:0401005	56:44:0320005
138	56:44:0212008	56:21:2524004	56:21:1006013	56:44:0429001	56:44:0401010	56:44:0321001
139	56:44:0212013	56:21:2524009	56:21:1007004	56:44:0429006	56:44:0401015	56:44:0321006
140	56:44:0212018	56:21:2524014	56:21:1101001	56:44:0430002	56:44:0401020	56:44:0321011
141	56:44:0214002	56:21:2703001	56:21:1208002	56:44:0430007	56:44:0402005	56:44:0322005
142	56:44:0214007	56:21:2706001	56:21:1401004	56:44:0431002	56:44:0402010	56:44:0322010
143	56:44:0215001	56:21:2708003	56:21:1401009	56:44:0431007	56:44:0402015	56:44:0323003
144	56:44:0215006	56:25:0213001	56:21:1401014	56:44:0432005	56:44:0402020	56:44:0323008
145	56:44:0215011	56:25:0216001	56:21:1401019	56:44:0433002	56:44:0403005	56:44:0323013
146	56:44:0215016	56:25:0415003	56:21:1401024	56:44:0433007	56:44:0403010	56:44:0324004
147	56:44:0216004	56:44:0000000	56:21:1401029	56:44:0433012	56:44:0403015	56:44:0325005
148	56:44:0216010	56:44:0110003	56:21:1405001	56:44:0434004	56:44:0403020	56:44:0326004
149	56:44:0218003	56:44:0112004	56:21:1406005	56:44:0435002	56:44:0404003	56:44:0327003
150	56:44:0218008	56:44:0115003	56:21:1407003	56:44:0436002	56:44:0404008	56:44:0328003
151	56:44:0219005	56:44:0117003	56:21:1408002	56:44:0436007	56:44:0404013	56:44:0329004

№ п/п	Номера кадастровых кварталов					
	1	2	3	4	5	6
152	56:44:0219010	56:44:0117008	56:21:1409001	56:44:0437005	56:44:0404018	56:44:0331005
153	56:44:0219015	56:44:0117013	56:21:1410004	56:44:0437010	56:44:0404023	56:44:0332003
154	56:44:0219020	56:44:0117018	56:21:1410009	56:44:0439001	56:44:0405005	56:44:0332008
155	56:44:0220003	56:44:0117023	56:21:1410014	56:44:0439006	56:44:0405010	56:44:0332013
156	56:44:0220008	56:44:0117028	56:21:1410019	56:44:0439011	56:44:0406003	56:44:0332018
157	56:44:0221003	56:44:0117033	56:21:1410024	56:44:0440004	56:44:0406010	56:44:0333001
158	56:44:0222003	56:44:0117038	56:21:1411002	56:44:0440009	56:44:0407005	56:44:0333006
159	56:44:0224004	56:44:0119004	56:21:1411008	56:44:0441005	56:44:0407010	56:44:0333011
160	56:44:0225005	56:44:0119009	56:21:1411013	56:44:0441010	56:44:0408003	56:44:0334001
161	56:44:0226002	56:44:0119014	56:21:1412002	56:44:0442002	56:44:0410003	56:44:0334006
162	56:44:0226007	56:44:0119019	56:21:1413005	56:44:0442007	56:44:0410008	56:44:0334011
163	56:44:0227001	56:44:0121003	56:21:1413010	56:44:0442012	56:44:0410013	56:44:0334016
164	56:44:0229002	56:44:0125001	56:21:1413015	56:44:0443002	56:44:0410018	56:44:0334021
165	56:44:0230006	56:44:0126002	56:21:1413020	56:44:0443007	56:44:0412002	56:44:0334026
166	56:44:0231002	56:44:0201001	56:21:1413025	56:44:0445004	56:44:0414001	56:44:0335004
167	56:44:0231011	56:44:0201006	56:21:1413030	56:44:0445009	56:44:0414006	56:44:0335009
168	56:44:0232009	56:44:0201011	56:21:1414001	56:44:0446003	56:44:0415002	56:44:0335014
169	56:44:0232016	56:44:0201016	56:21:1811001	56:44:0446008	56:44:0415007	56:44:0336004
170	56:44:023405	56:44:0202001	56:21:1901005	56:44:0446013	56:44:0416004	56:44:0337001
171	56:44:0235002	56:44:0202006	56:21:1901010	56:44:0448002	56:44:0417002	56:44:0337006
172	56:44:0237002	56:44:0203004	56:21:1901015	56:44:0451001	56:44:0417007	56:44:0338001
173	56:44:0240002	56:44:0203009	56:21:1901020	56:44:0451005	56:44:0417012	56:44:0339003
174	56:44:0240010	56:44:0203014	56:21:1903001	56:44:0451013	56:44:0418003	56:44:0339008
175	56:44:0302005	56:44:0203019	56:21:1905001	56:44:0452005	56:44:0418008	56:44:0340001
176	56:44:0303004	56:44:0203024	56:21:1906004	56:44:0452010	56:44:0418013	56:44:0340006
177	56:44:0303009	56:44:0204005	56:21:1908001	56:44:0452015	56:44:0419003	56:44:0341005
178	56:44:0303014	56:44:0204010	56:21:1909002	56:44:0453001	56:44:0419008	56:44:0342005
179	56:44:0303019	56:44:0204015	56:21:1909007	56:44:0453008	56:44:0420004	56:44:0342010
180	56:44:0303024	56:44:0205001	56:21:2001002	56:44:0453013	56:44:0420009	56:44:0344001
181	56:44:0303029	56:44:0205006	56:21:2006001	56:44:0702002	56:44:0420014	56:44:0345005
182	56:44:0304005	56:44:0205011	56:21:2007004	56:44:118001	56:44:0421003	56:44:0346001
183	56:44:0304010	56:44:0206001	56:21:2009002	56:44:122002	56:44:0421008	56:44:0347003
184	56:44:0305001	56:44:0206006	56:21:2013001	56:44:202003	56:44:0422005	56:44:0347008
185	56:44:0306002	56:44:0207001	56:21:2013006	56:44:230002	56:44:0423003	56:44:0349003
186	56:44:0307001	56:44:0208003	56:21:2014004	56:44:449001	56:44:0424001	56:44:0349008
187	56:44:0307006	56:44:0208008	56:21:2014008	56:21:0301002	56:44:0424006	56:44:0350003
188	56:44:0308001	56:44:0209005	56:21:2014012	56:21:0301007	56:44:0425001	56:44:0350003
189	56:44:0308006	56:44:0209010	56:21:2306001	56:21:0303001	56:44:0425006	56:44:0352007
190	56:44:0309001	56:44:0209015	56:21:2311004	56:21:0304010	56:44:0425011	56:44:0353001
191	56:44:0309006	56:44:0209020	56:21:2313002	56:21:0306003	56:44:0427002	56:44:0353006
192	56:44:0310001	56:44:0210003	56:21:2313007	56:21:0903001	56:44:0428002	56:44:0354001
193	56:44:0311002	56:44:0210008	56:21:2511001	56:21:1001001	56:44:0428007	56:44:0354006
194	56:44:0312002	56:44:0211002	56:21:2519003	56:21:1004002	56:44:0428012	56:44:0355001
195	56:44:0312007	56:44:0211007	56:21:2519008	56:21:1005004	56:44:0428017	56:44:0355006
196	56:44:0313004	56:44:0211012	56:21:2519013	56:21:1005010	56:44:0429002	56:44:0401001
197	56:44:0316003	56:44:0211017	56:21:2520008	56:21:1005016	56:44:0429007	56:44:0401006
198	56:44:0316008	56:44:0212004	56:21:2523003	56:21:1006004	56:44:0430003	56:44:0401011
199	56:44:0317004	56:44:0212009	56:21:2524001	56:21:1006009	56:44:0430008	56:44:0401016


№ п/п	Номера кадастровых кварталов					
	1	2	3	4	5	6
200	56:44:0318003	56:44:0212014	56:21:2524005	56:21:1006014	56:44:0431003	56:44:0402001
201	56:44:0319001	56:44:0212019	56:21:2524010	56:21:1007005	56:44:0432001	56:44:0402006
202	56:44:0319006	56:44:0214003	56:21:2524015	56:21:1104001	56:44:0432006	56:44:0402011
203	56:44:0319011	56:44:0214008	56:21:2704001	56:21:1303002	56:44:0433003	56:44:0402016
204	56:44:0320001	56:44:0215002	56:21:2707001	56:21:1401005	56:44:0433008	56:44:0403001
205	56:44:0320006	56:44:0215007	56:21:2708004	56:21:1401010	56:44:0433013	56:44:0403006
206	56:44:0321002	56:44:0215012	56:25:0213002	56:21:1401015	56:44:0434005	56:44:0403011
207	56:44:0321007	56:44:0215017	56:25:0216002	56:21:1401020	56:44:0435003	56:44:0403016
208	56:44:0322001	56:44:0216006	56:25:0703001	56:21:1401025	56:44:0436003	56:44:0403021
209	56:44:0322006	56:44:0216011	56:44:0103001	56:21:1401030	56:44:0437001	56:44:0404004
210	56:44:0322011	56:44:0218004	56:44:0111002	56:21:1406001	56:44:0437006	56:44:0404009
211	56:44:0323004	56:44:0219001	56:44:0113001	56:21:1406006	56:44:0437011	56:44:0404014
212	56:44:0323009	56:44:0219006	56:44:0115003	56:21:1407004	56:44:0439002	56:44:0404019
213	56:44:0323014	56:44:0219011	56:44:0117004	56:21:1408003	56:44:0439007	56:44:0405001
214	56:44:0325001	56:44:0219016	56:44:0117009	56:21:1409002	56:44:0439012	56:44:0405006
215	56:44:0325006	56:44:0219021	56:44:0117014	56:21:1410005	56:44:0440005	56:44:0405011
216	56:44:0326005	56:44:0220004	56:44:0117019	56:21:1410010	56:44:0441001	56:44:0406004
217	56:44:0327004	56:44:0220009	56:44:0117024	56:21:1410015	56:44:0441006	56:44:0407001
218	56:44:0328004	56:44:0221004	56:44:0117029	56:21:1410020	56:44:0441011	56:44:0407006
219	56:44:0331001	56:44:0223001	56:44:0117034	56:21:1410025	56:44:0442003	56:44:0407011
220	56:44:0331006	56:44:0225006	56:44:0117039	56:21:1411004	56:44:0442008	56:44:0409001
221	56:44:0332004	56:44:0226003	56:44:0119005	56:21:1411009	56:44:0442014	56:44:0410004
222	56:44:0332009	56:44:0226008	56:44:0119010	56:21:1411014	56:44:0443003	56:44:0410009
223	56:44:0332014	56:44:0228001	56:44:0119015	56:21:1413001	56:44:0444001	56:44:0410014
224	56:44:0332019	56:44:0230001	56:44:0120001	56:21:1413006	56:44:0445005	56:44:0410019
225	56:44:0333002	56:44:0230009	56:44:0122001	56:21:1413011	56:44:0445010	56:44:0413001
226	56:44:0333007	56:44:0231003	56:44:0125002	56:21:1413016	56:44:0446004	56:44:0414002
227	56:44:0333012	56:44:0232001	56:44:0127001	56:21:1413021	56:44:0446009	56:44:0414007
228	56:44:0334002	56:44:0232010	56:44:0201002	56:21:1413026	56:44:0447001	56:44:0415003
229	56:44:0334007	56:44:0233001	56:44:0201007	56:21:1413031	56:44:0448003	56:44:0415008
230	56:44:0334012	56:44:0234013	56:44:0201012	56:21:1414002	56:44:0451002	56:44:0416005
231	56:44:0334017	56:44:0235003	56:44:0201017	56:21:1901001	56:44:0451006	56:44:0417003
232	56:44:0334022	56:44:0237004	56:44:0202002	56:21:1901006	56:44:0452001	56:44:0417008
233	56:44:0334027	56:44:0240006	56:44:0202007	56:21:1901011	56:44:0452006	56:44:0417013
234	56:44:0335005	56:44:0240013	56:44:0203005	56:21:1901016	56:44:0452011	56:44:0418004
235	56:44:0335010	56:44:0302007	56:44:0203010	56:21:1901021	56:44:0452016	56:44:0418009
236	56:44:0335015	56:44:0303005	56:44:0203015	56:21:1903002	56:44:0453002	56:44:0418014
237	56:44:0336005	56:44:0303010	56:44:0203020	56:21:1906001	56:44:0453009	56:44:0419004
238	56:44:0337002	56:44:0303015	56:44:0204001	56:21:1906005	56:44:0453016	56:44:0419009
239	56:44:0337007	56:44:0303020	56:44:0204006	56:21:1908002	56:44:0702003	56:44:0420005
240	56:44:0338002	56:44:0303025	56:44:0204011	56:21:1909003	56:44:119002	56:44:0420010
241	56:44:0338007	56:44:0304001	56:44:0204016	56:21:1909008	56:44:201003	56:44:0420015
242	56:44:0339004	56:44:0304006	56:44:0205002	56:21:2002001	56:44:202005	56:44:0421004
243	56:44:0339009	56:44:0304011	56:44:0205007	56:21:2006002	56:44:231002	56:44:0422001
244	56:44:0340002	56:44:0305002	56:44:0205012	56:21:2007005	56:44:234003	56:44:0422006
245	56:44:0341001	56:44:0306003	56:44:0206002	56:21:2011001	56:44:240001	56:44:0423004
246	56:44:0342001	56:44:0307002	56:44:0206007	56:21:2013002	56:44:450001	56:44:0424002
247	56:44:0342006	56:44:0307007	56:44:0207002	56:21:2013009	56:44:232006	56:44:0424007

№ п/п	Номера кадастровых кварталов					
	1	2	3	4	5	6
248	56:44:0342011	56:44:0308002	56:44:0208004	56:21:2014005	56:21:0301003	56:44:0425002
249	56:44:0345001	56:44:0308007	56:44:0209001	56:21:2014008	56:21:0302001	56:44:0425007
250	56:44:0345006	56:44:0309002	56:44:0209006	56:21:2014013	56:21:0304001	56:44:0425012
251	56:44:0346002	56:44:0309007	56:44:0209011	56:21:2306001	56:21:0305001	56:44:0427003
252	56:44:0347004	56:44:0310002	56:44:0209016	56:21:2311005	56:21:0306004	56:44:0428003
253	56:44:0348001	56:44:0311003	56:44:0209021	56:21:2313003	56:21:0903002	56:44:0428008
254	56:44:0349004	56:44:0312003	56:44:0210004	56:21:2313008	56:21:1001002	56:44:0428013
255	56:44:0349009	56:44:0312008	56:44:0210009	56:21:2514001	56:21:1004003	56:44:0428018
256	56:44:0351001	56:44:0314001	56:44:0211003	56:21:2519004	56:21:1005006	56:44:0429003
257	56:44:0352003	56:44:0316004	56:44:0211008	56:21:2519009	56:21:1005012	56:44:0429008
258	56:44:0352008	56:44:0316009	56:44:0211013	56:21:2519014	56:21:1005016	56:44:0430004
259	56:44:0353002	56:44:0317005	56:44:0211018	56:21:2520009	56:21:1006005	56:44:0430009
260	56:44:0353007	56:44:0318004	56:44:0212005	56:21:2523004	56:21:1006010	56:44:0431004
261	56:44:0354002	56:44:0319002	56:44:0212010	56:21:2524002	56:21:1007002	56:44:0432002
262	56:44:0354007	56:44:0319007	56:44:0212015	56:21:2524006	56:21:1007006	56:44:0432007
263	56:44:0355002	56:44:0319012	56:44:0213001	56:21:2524011	56:21:1104002	56:44:0433004
264	56:44:0355007	56:44:0320002	56:44:0214004	56:21:2701001	56:21:1401001	56:44:0433009
265	56:44:0401002	56:44:0320007	56:44:0214009	56:21:2705001	56:21:1401006	56:44:0434001
266	56:44:0401007	56:44:0321003	56:44:0215003	56:21:2707002	56:21:1401011	56:44:0434006
267	56:44:0401012	56:44:0321008	56:44:0215008	56:21:2711001	56:21:1401016	56:44:0435004
268	56:44:0401017	56:44:0322002	56:44:0215013	56:25:0215001	56:21:1401021	56:44:0436004
269	56:44:0402002	56:44:0322007	56:44:0216001	56:25:0216003	56:21:1401026	56:44:0437002
270	56:44:0402007	56:44:0322012	56:44:0216007	56:26:0000000	56:21:1402001	56:44:0437007
271	56:44:0402012	56:44:0323005	56:44:0217001	56:44:0105002	56:21:1406002	56:44:0437012
272	56:44:0402017	56:44:0323010	56:44:0218005	56:44:0111003	56:21:1406007	56:44:0439003
273	56:44:0403002	56:44:0324001	56:44:0219002	56:44:0114002	56:21:1407005	56:44:0439008
274	56:44:0403007	56:44:0325002	56:44:0219007	56:44:0116001	56:21:1408004	56:44:0440001
275	56:44:0403012	56:44:0326001	56:44:0219012	56:44:0117005	56:21:1410001	56:44:0440006
276	56:44:0403017	56:44:0326006	56:44:0219017	56:44:0117010	56:21:1410006	56:44:0441002
277	56:44:0403022	56:44:0327005	56:44:0219022	56:44:0117015	56:21:1410011	56:44:0441007
278	56:44:0404005	56:44:0329001	56:44:0220005	56:44:0117020	56:21:1410016	56:44:0441012
279	56:44:0404010	56:44:0331002	56:44:0221001	56:44:0117025	56:21:1410021	56:44:0442004
280	56:44:0404015	56:44:0331007	56:44:0221005	56:44:0117030	56:21:1410026	56:44:0442009
281	56:44:0404020	56:44:0332005	56:44:0224001	56:44:0117035	56:21:1411005	56:44:0442015
282	56:44:0405002	56:44:0332010	56:44:0225002	56:44:0118001	56:21:1411010	56:44:0443004
283	56:44:0405007	56:44:0332015	56:44:0225007	56:44:0119006	56:21:1411015	56:44:0445001
284	56:44:0405012	56:44:0332020	56:44:0226004	56:44:0119011	56:21:1413002	56:44:0445006
285	56:44:0406007	56:44:0333003	56:44:0226009	56:44:0119016	56:21:1413007	56:44:0445011
286	56:44:0407002	56:44:0333008	56:44:0228002	56:44:0120003	56:21:1413012	56:44:0446005
287	56:44:0407007	56:44:0333013	56:44:0230001	56:44:0122002	56:21:1413017	56:44:0446010
288	56:44:0407012	56:44:0334003	56:44:0230013	56:44:0125003	56:21:1413022	56:44:0447002
289	56:44:0409002	56:44:0334008	56:44:0231004	56:44:0127002	56:21:1413027	56:44:0448004
290	56:44:0410005	56:44:0334013	56:44:0232002	56:44:0201003	56:21:1413032	56:44:0451003
291	56:44:0410010	56:44:0334018	56:44:0232013	56:44:0201008	56:21:1415001	56:44:0451007
292	56:44:0410015	56:44:0334023	56:44:0234001	56:44:0201013	56:21:1901002	56:44:0452002
293	56:44:0410020	56:44:0335001	56:44:0234016	56:44:0201018	56:21:1901007	56:44:0452007
294	56:44:0413002	56:44:0335006	56:44:0236001	56:44:0202003	56:21:1901012	56:44:0452012
295	56:44:0414003	56:44:0335011	56:44:0238001	56:44:0203001	56:21:1901017	56:44:0452017

№ п/п	Номера кадастровых кварталов					
	1	2	3	4	5	6
296	56:44:0414008	56:44:0336001	56:44:0240007	56:44:0203006	56:21:1901022	56:44:0453003
297	56:44:0415004	56:44:0336006	56:44:0301001	56:44:0203011	56:21:1903002	56:44:0453010
298	56:44:0416001	56:44:0337003	56:44:0303001	56:44:0203016	56:21:1906002	56:44:0502003
299	56:44:0416006	56:44:0337008	56:44:0303006	56:44:0203021	56:21:1907001	56:44:0703001
300	56:44:0417004	56:44:0338003	56:44:0303011	56:44:0204002	56:21:1908003	56:44:120003
301	56:44:0417009	56:44:0338008	56:44:0303016	56:44:0204007	56:21:1909009	56:44:201012
302	56:44:0417014	56:44:0339005	56:44:0303021	56:44:0204012	56:21:2003001	56:44:221005
303	56:44:0418005	56:44:0339010	56:44:0303026	56:44:0204017	56:21:2007001	56:44:232001
304	56:44:0418010	56:44:0340003	56:44:0304002	56:44:0205003	56:21:2008001	56:44:235002
305	56:44:0418015	56:44:0341002	56:44:0304007	56:44:0205008	56:21:2011002	56:44:436006
306	56:44:0419005	56:44:0342002	56:44:0304012	56:44:0205013	56:21:2013003	56:44:451009
307	56:44:0420001	56:44:0342007	56:44:0305003	56:44:0206003	56:21:2014001	56:44:239001
308	56:44:0420006	56:44:0342012	56:44:0306004	56:44:0206008	56:21:2014006	-
309	56:44:0420011	56:44:0345002	56:44:0307003	56:44:0207003	56:21:2014009	-
310	56:44:0420016	56:44:0345007	56:44:0307008	56:44:0208005	56:21:2015001	-
311	56:44:0421005	56:44:0346003	56:44:0308003	56:44:0209002	56:21:2311001	-
312	56:44:0422002	56:44:0347005	56:44:0308008	56:44:0209007	56:21:2312001	-

9.5. Графическое изображение границ пятой подзоны приаэродромной территории аэродрома гражданской авиации Оренбург приведено на схеме 6.

Схема 6



УСЛОВНЫЕ ОБОЗНАЧЕНИЯ:

— - пятая подзона приаэродромной территории
аэродрома гражданской авиации Оренбурга.

1 характерная точка границы пятой подзоны приаэродромной территории

10. Описание границ шестой подзоны:

10.1. Шестая подзона приаэродромной территории аэродрома гражданской авиации Оренбург выделена по границам, установленным на удалении 15 км от КТА.

10.2. Перечень координат характерных точек границ шестой подзоны приаэродромной территории аэродрома гражданской авиации Оренбург приведен в таблице 7.1.

Таблица 7.1

Обозначение характерных точек границ	Координаты МСК-56 зона 2	
	X	Y
1	441798,90	2318517,76
2	442138,69	2318857,74
3	442467,42	2319208,42
4	442784,74	2319569,47
5	443090,33	2319940,49
6	443383,88	2320321,12
7	443665,08	2320710,95
8	443933,64	2321109,59
9	444189,30	2321516,64
10	444431,78	2321931,67
11	444660,84	2322354,25
12	444876,24	2322783,96
13	445077,76	2323220,34
14	445265,20	2323662,96
15	445438,36	2324111,36
16	445597,06	2324565,07
17	445741,14	2325023,64
18	445870,46	2325486,59
19	445984,88	2325953,44
20	446084,28	2326423,73
21	446168,56	2326896,95
22	446237,64	2327372,63
23	446291,44	2327850,28
24	446329,91	2328329,41
25	446353,00	2328809,53
26	446360,70	2329306,27
27	446352,48	2329786,87
28	446328,86	2330266,96
29	446289,88	2330746,05
30	446235,57	2331223,64

Обозначение характерных точек границ	Координаты МСК-56 зона 2	
	X	Y
31	446165,98	2331699,25
32	446081,19	2332172,38
33	445981,28	2332642,55
34	445866,36	2333109,28
35	445736,55	2333572,09
36	445591,97	2334030,50
37	445432,78	2334484,05
38	445259,14	2334932,26
39	445071,22	2335374,68
40	444869,23	2335810,85
41	444653,37	2336240,32
42	444423,86	2336662,66
43	444180,93	2337077,42
44	443924,84	2337484,19
45	443655,84	2337882,55
46	443374,22	2338272,08
47	443080,27	2338652,39
48	442774,28	2339023,08
49	442456,57	2339383,78
50	442127,47	2339734,12
51	441787,31	2340073,73
52	441436,44	2340402,27
53	441075,23	2340719,40
54	440704,04	2341024,79
55	440323,26	2341318,13
56	439933,27	2341599,12
57	439534,48	2341867,47
58	439127,30	2342122,91
59	438712,14	2342365,16
60	438289,44	2342593,99
61	437859,62	2342809,16
62	437423,12	2343010,45
63	436980,40	2343197,65
64	436531,91	2343370,57
65	436078,11	2343529,03
66	435619,46	2343672,87
67	435156,45	2343801,94
68	434689,53	2343916,10
69	434219,20	2344015,25
70	433745,93	2344099,28
71	433270,21	2344168,10

Обозначение характерных точек границ	Координаты МСК-56 зона 2	
	X	Y
72	432792,53	2344221,64
73	432313,38	2344259,85
74	431833,25	2344282,69
75	431352,64	2344290,13
76	430872,03	2344282,17
77	430391,93	2344258,82
78	429912,82	2344220,09
79	429435,20	2344166,04
80	428959,56	2344096,70
81	428486,38	2344012,17
82	428016,15	2343912,51
83	427549,36	2343797,84
84	427086,48	2343668,28
85	426627,99	2343523,95
86	426174,36	2343365,00
87	425726,05	2343191,60
88	425283,54	2343003,92
89	424847,26	2342802,17
90	424417,67	2342586,53
91	423995,21	2342357,25
92	423580,31	2342114,54
93	423173,40	2341858,67
94	422774,90	2341589,89
95	422385,22	2341308,48
96	422004,75	2341014,73
97	421633,89	2340708,94
98	421273,02	2340391,43
99	420922,51	2340062,51
100	420582,72	2339722,53
101	420253,99	2339371,85
102	419936,67	2339010,80
103	419631,08	2338639,78
104	419337,53	2338259,15
105	419056,33	2337869,32
106	418787,77	2337470,67
107	418532,11	2337063,63
108	418289,63	2336648,60
109	418060,57	2336226,02
110	417845,17	2335796,31
111	417643,65	2335359,93
112	417456,21	2334917,31

Обозначение характерных точек границ	Координаты МСК-56 зона 2	
	X	Y
113	417283,05	2334468,91
114	417124,35	2334015,20
115	416980,27	2333556,63
116	416850,95	2333093,68
117	416736,53	2332626,83
118	416637,13	2332156,54
119	416552,85	2331683,32
120	416483,77	2331207,64
121	416429,97	2330729,99
122	416391,50	2330250,86
123	416368,41	2329770,74
124	416360,71	2329274,00
125	416368,93	2328793,40
126	416392,54	2328313,31
127	416431,53	2327834,22
128	416485,84	2327356,63
129	416555,43	2326881,02
130	416640,22	2326407,89
131	416740,13	2325937,72
132	416855,05	2325470,99
133	416984,86	2325008,18
134	417129,44	2324549,77
135	417288,63	2324096,22
136	417462,27	2323648,01
137	417650,19	2323205,59
138	417852,18	2322769,42
139	418068,04	2322339,95
140	418297,55	2321917,61
141	418540,48	2321502,85
142	418796,57	2321096,08
143	419065,57	2320697,72
144	419347,18	2320308,19
145	419641,14	2319927,88
146	419947,13	2319557,19
147	420264,84	2319196,49
148	420593,94	2318846,15
149	420934,10	2318506,54
150	421284,97	2318178,00
151	421646,18	2317860,87
152	422017,37	2317555,48
153	422398,15	2317262,14

Обозначение характерных точек границ	Координаты МСК-56 зона 2	
	X	Y
154	422788,14	2316981,15
155	423186,93	2316712,80
156	423594,11	2316457,36
157	424009,27	2316215,11
158	424431,97	2315986,28
159	424861,79	2315771,11
160	425298,29	2315569,82
161	425741,01	2315382,62
162	426189,50	2315209,70
163	426643,30	2315051,24
164	427101,95	2314907,40
165	427564,96	2314778,33
166	428031,88	2314664,17
167	428502,21	2314565,02
168	428975,48	2314480,99
169	429451,20	2314412,17
170	429928,88	2314358,63
171	430408,03	2314320,42
172	430888,16	2314297,58
173	431368,77	2314290,14
174	431849,38	2314298,10
175	432329,48	2314321,45
176	432808,59	2314360,18
177	433286,21	2314414,23
178	433761,85	2314483,57
179	434235,03	2314568,10
180	434705,26	2314667,76
181	435172,05	2314782,43
182	435634,93	2314911,99
183	436093,42	2315056,32
184	436547,05	2315215,27
185	436995,36	2315388,67
186	437437,87	2315576,35
187	437874,15	2315778,10
188	438303,74	2315993,74
189	438726,20	2316223,02
190	439141,10	2316465,73
191	439548,00	2316721,60
192	439946,50	2316990,38
193	440336,19	2317271,79
194	440716,66	2317565,54

Обозначение характерных точек границ	Координаты МСК-56 зона 2	
	X	Y
195	441087,51	2317871,33
196	441448,39	2318188,84
1	441798,90	2318517,76

10.3. Муниципальные образования, в границах территорий которых полностью или частично расположена шестая подзона приаэродромной территории аэродрома гражданской авиации Оренбург: город Оренбург, Оренбургский район, Сакмарский район, Саракташский район.

10.4. Перечень кадастровых кварталов, в границах территорий которых полностью или частично расположена шестая подзона приаэродромной территории аэродрома гражданской авиации Оренбург, представлен в таблице 7.2.

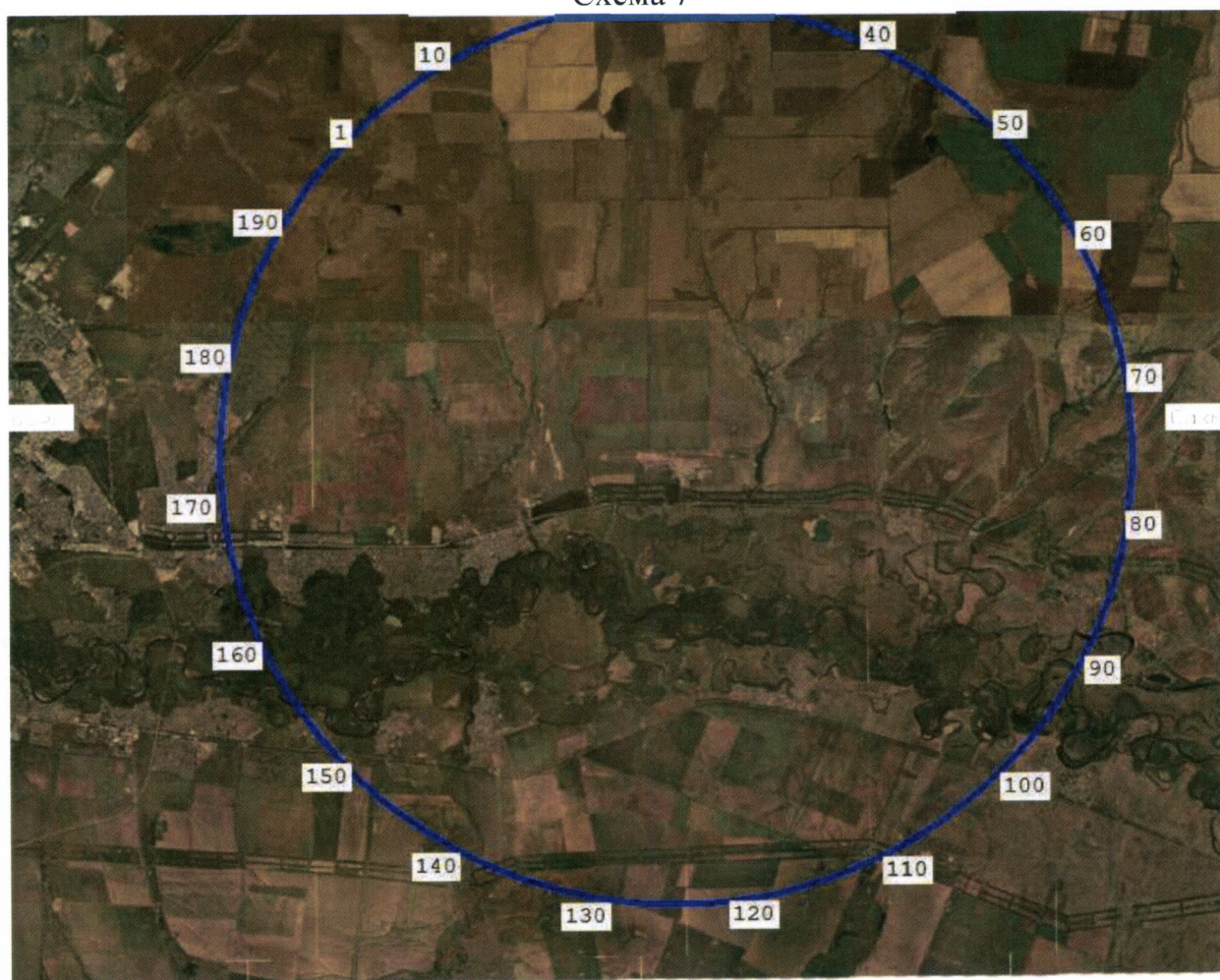
Таблица 7.2

№ п/п	Номера кадастровых кварталов					
	1	2	3	4	5	6
1	56:00:0000000	56:21:1906005	56:21:1407006	56:21:0301001	56:21:1907002	56:21:1408002
2	56:21:0301003	56:21:1908003	56:21:1408005	56:21:0301005	56:21:1909001	56:21:1409001
3	56:21:0302001	56:21:1909004	56:21:1410002	56:21:0302003	56:21:1909006	56:21:1410004
4	56:21:0304001	56:21:1909009	56:21:1410007	56:21:0304003	56:21:2001001	56:21:1410009
5	56:21:0305001	56:21:2003001	56:21:1410012	56:21:0305003	56:21:2007001	56:21:1410014
6	56:21:0305006	56:21:2007004	56:21:1410017	56:21:0306001	56:21:2008001	56:21:1410019
7	56:21:0306004	56:21:2012001	56:21:1410022	56:21:0306006	56:21:2503001	56:21:1410024
8	56:21:0903002	56:21:2511001	56:21:1410027	56:21:0904003	56:21:2515001	56:21:1411002
9	56:21:1001002	56:21:2519003	56:21:1411006	56:21:1003001	56:21:2519005	56:21:1411008
10	56:21:1004003	56:21:2519003	56:21:1411011	56:21:1005001	56:21:2519010	56:21:1411013
11	56:21:1005006	56:21:0301007	56:21:1411016	56:21:1005008	56:21:0304010	56:21:1412002
12	56:21:1005012	56:21:0306003	56:21:1413003	56:21:1005014	56:21:1001001	56:21:1413005
13	56:21:1006001	56:21:1005004	56:21:1413008	56:21:1006003	56:21:1005016	56:21:1413010
14	56:21:1006006	56:21:1006010	56:21:1413013	56:21:1006008	56:21:1111002	56:21:1413015
15	56:21:1006011	56:21:1401010	56:21:1413018	56:21:1006013	56:21:1401020	56:21:1413020
16	56:21:1101001	56:21:1401030	56:21:1413023	56:21:1104002	56:21:1406006	56:21:1413025
17	56:21:1401001	56:21:1408003	56:21:1413028	56:21:1401003	56:21:1410005	56:21:1413030
18	56:21:1401006	56:21:1410015	56:21:1413033	56:21:1401008	56:21:1410025	56:21:1414001
19	56:21:1401011	56:21:1411009	56:21:1416001	56:21:1401013	56:21:1413001	56:21:1901002
20	56:21:1401016	56:21:1413011	56:21:1901005	56:21:1401018	56:21:1413021	56:21:1901007
21	56:21:1401021	56:21:1413031	56:21:1901010	56:21:1401023	56:21:1901003	56:21:1901012
22	56:21:1401026	56:21:1901013	56:21:1901015	56:21:1401028	56:21:1901023	56:21:1901017
23	56:21:1402001	56:21:1906004	56:21:1901020	56:21:1404001	56:21:1909003	56:21:1901022
24	56:21:1406002	56:21:2002001	56:21:1903001	56:21:1406004	56:21:2011002	56:21:1903003
25	56:21:1406007	56:21:2519002	56:21:1906001	56:21:1407002	56:21:2519012	56:21:1906003
26	56:21:1407005	56:21:0000000	56:21:1907001	56:21:1408001	56:21:0301002	56:21:1908001
27	56:21:1408004	56:21:0301004	56:21:1908004	56:21:1408006	56:21:0301006	56:21:1909002
28	56:21:1410001	56:21:0302002	56:21:1909005	56:21:1410003	56:21:0302004	56:21:1909007

№ п/п	Номера кадастровых кварталов					
	1	2	3	4	5	6
29	56:21:1410006	56:21:0304002	56:21:1910001	56:21:1410008	56:21:0304005	56:21:2001002
30	56:21:1410011	56:21:0305002	56:21:2006001	56:21:1410013	56:21:0305004	56:21:2007002
31	56:21:1410016	56:21:0305007	56:21:2007005	56:21:1410018	56:21:0306002	56:21:2011001
32	56:21:1410021	56:21:0306005	56:21:2015001	56:21:1410023	56:21:0306007	56:21:2504001
33	56:21:1410026	56:21:0903003	56:21:2514001	56:21:1411001	56:21:0904004	56:21:2519001
34	56:21:1411005	56:21:1002001	56:21:2519004	56:21:1411007	56:21:1004001	56:21:2519006
35	56:21:1411010	56:21:1004004	56:21:2519009	56:21:1411012	56:21:1005003	56:21:2519011
36	56:21:1411015	56:21:1005007	56:21:0303001	56:21:1412001	56:21:1005009	56:21:0305005
37	56:21:1413002	56:21:1005013	56:21:0903001	56:21:1413004	56:21:1005015	56:21:1004002
38	56:21:1413007	56:21:1006002	56:21:1005010	56:21:1413009	56:21:1006004	56:21:1006005
39	56:21:1413012	56:21:1006007	56:21:1007005	56:21:1413014	56:21:1006009	56:21:1401005
40	56:21:1413017	56:21:1006012	56:21:1401015	56:21:1413019	56:21:1006014	56:21:1401025
41	56:21:1413022	56:21:1104001	56:21:1406001	56:21:1413024	56:21:1111001	56:21:1407004
42	56:21:1413027	56:21:1401002	56:21:1409002	56:21:1413029	56:21:1401004	56:21:1410010
43	56:21:1413032	56:21:1401007	56:21:1410020	56:21:1413034	56:21:1401009	56:21:1411004
44	56:21:1415001	56:21:1401012	56:21:1411014	56:21:1901001	56:21:1401014	56:21:1413006
45	56:21:1901004	56:21:1401017	56:21:1413016	56:21:1901006	56:21:1401019	56:21:1413026
46	56:21:1901009	56:21:1401022	56:21:1414002	56:21:1901011	56:21:1401024	56:21:1901008
47	56:21:1901014	56:21:1401027	56:21:1901018	56:21:1901016	56:21:1401029	56:21:1904001
48	56:21:1901019	56:21:1403001	56:21:1908002	56:21:1901021	56:21:1405001	56:21:1909008
49	56:21:1902001	56:21:1406003	56:21:2007003	56:21:1903002	56:21:1406005	56:21:2510001
50	56:21:1905001	56:21:1407001	56:21:2519007	56:21:1906002	56:21:1407003	—

10.5. Графическое изображение границы шестой подзоны приаэродромной территории аэродрома гражданской авиации Оренбург приведено на схеме 7.

Схема 7



- граница шестой подзоны приаэродромной территории
1 - характерная точка границы шестой подзоны приаэродромной территории

11. Описание границ седьмой подзоны:

11.1. Седьмая подзона приаэродромной территории аэродрома гражданской авиации Оренбург определена из условий воздействия авиационного шума и включает территорию, ограниченную контуром эквивалентного уровня звука для ночного времени суток.

11.2. Перечень координат характерных точек внешних границ седьмой подзоны приаэродромной территории аэродрома гражданской авиации Оренбург приведен в таблице 8.1.

Таблица 8.1

Обозначение характерных точек границ	Координаты МСК-56 зона 2	
	X	Y
1	431269,39	2314471,90
2	431289,79	2314473,97
3	431404,92	2314642,19
4	431424,48	2314693,79
5	431520,05	2315050,91
6	431635,18	2315767,86
7	431777,49	2317282,17
8	431901,39	2319815,06
9	431934,63	2320045,33
10	431980,58	2320181,47
11	432325,97	2319640,88
12	432786,50	2319020,32
13	433016,76	2318755,50
14	433213,17	2318561,34
15	433477,29	2318351,06
16	433707,55	2318246,41
17	433853,41	2318230,57
18	433937,81	2318240,62
19	434000,98	2318275,71
20	434114,50	2318375,06
21	434159,92	2318433,48
22	434191,94	2318528,43
23	434239,46	2318894,01
24	434240,71	2319124,27
25	434226,56	2319354,54
26	434167,50	2319815,06
27	433960,55	2320736,12
28	433573,79	2322002,14

Обозначение характерных точек границ	Координаты МСК-56 зона 2	
	X	Y
29	433344,25	2323184,53
30	433344,21	2323184,80
31	434355,80	2323107,27
32	434644,05	2323176,64
33	435045,51	2323274,38
34	435373,37	2323391,33
35	436010,18	2323654,69
36	436394,59	2323881,79
37	437063,66	2324420,33
38	437437,34	2324880,86
39	437751,46	2325571,65
40	437823,49	2325801,91
41	437913,03	2326233,46
42	437922,58	2326896,09
43	437872,65	2327111,33
44	437732,62	2327413,75
45	437639,61	2327566,63
46	437422,39	2327689,18
47	437332,92	2327704,37
48	437185,80	2327675,54
49	436978,07	2327497,24
50	436700,97	2327155,12
51	436573,11	2326953,23
52	436391,97	2326722,96
53	435938,32	2326262,44
54	435603,66	2326032,17
55	435319,39	2325885,03
56	435089,13	2325809,42
57	434858,87	2325757,72
58	434686,32	2325725,88
59	434571,07	2325724,04
60	434052,95	2325806,80
61	433645,97	2325984,82
62	433584,98	2326032,17
63	433540,87	2326234,28
64	433441,32	2326492,70
65	433338,94	2326676,54
66	433115,66	2326979,90
67	433034,57	2327874,28
68	432970,32	2328393,21
69	432860,54	2328717,22

Обозначение характерных точек границ	Координаты МСК-56 зона 2	
	X	Y
70	432597,75	2329255,86
71	432618,23	2329342,64
72	432909,56	2329970,78
73	432977,03	2330196,78
74	433013,56	2330451,94
75	433044,36	2331342,03
76	433094,49	2331847,32
77	433118,45	2331927,83
78	433247,02	2332154,36
79	433349,86	2332421,12
80	433400,32	2332677,40
81	433412,85	2332824,94
82	433456,76	2332892,92
83	433501,51	2332926,56
84	433883,78	2333125,35
85	434369,33	2333247,13
86	434571,16	2333242,07
87	434858,87	2333203,98
88	435043,47	2333158,50
89	435555,14	2332951,03
90	436095,95	2332519,03
91	436470,71	2332179,38
92	436700,97	2331994,44
93	436931,24	2331837,01
94	437161,50	2331714,39
95	437274,42	2331671,86
96	437420,87	2331640,06
97	437567,44	2331647,01
98	437660,77	2331686,28
99	437772,62	2331815,51
100	437843,47	2332019,02
101	437852,70	2332191,61
102	437799,51	2332611,80
103	437644,83	2333170,34
104	437563,16	2333400,60
105	437461,46	2333630,86
106	437332,99	2333861,13
107	437048,67	2334321,65
108	436884,39	2334551,92
109	436615,60	2334782,18
110	435929,03	2335242,71

Обозначение характерных точек границ	Координаты МСК-56 зона 2	
	X	Y
111	435723,53	2335354,17
112	434628,60	2335701,20
113	434398,34	2335727,48
114	433578,64	2335675,67
115	433247,02	2335639,57
116	433016,76	2335578,90
117	432470,19	2335366,96
118	432406,48	2335372,91
119	432325,97	2335451,87
120	432095,71	2336380,98
121	432054,29	2336739,42
122	432001,67	2339800,95
123	431944,52	2341153,96
124	431871,06	2342325,90
125	431750,31	2343335,10
126	431635,18	2343858,49
127	431520,05	2344091,03
128	431431,53	2344102,48
129	431404,92	2344091,42
130	431373,98	2344047,52
131	431280,06	2343843,55
132	431174,65	2343394,45
133	431059,52	2342592,07
134	430999,00	2341980,86
135	430944,39	2341339,07
136	430881,36	2340193,37
137	430829,26	2339762,43
138	430714,13	2339958,03
139	430502,47	2340264,00
140	430290,98	2340488,53
141	430047,99	2340630,00
142	429935,26	2340641,78
143	429818,43	2340617,85
144	429759,64	2340574,70
145	429604,87	2340367,94
146	429541,41	2340246,73
147	429451,39	2339847,97
148	429419,04	2339617,71
149	429387,06	2339278,43
150	429377,65	2338840,74
151	429426,11	2337681,67

Обозначение характерных точек границ	Координаты МСК-56 зона 2	
	X	Y
152	429426,11	2337681,52
153	429507,69	2334780,95
154	429683,26	2333880,03
155	429678,23	2333659,46
156	429668,84	2333573,31
157	429581,34	2333298,12
158	429551,00	2333113,19
159	429544,53	2332940,07
160	429559,23	2332709,81
161	429625,14	2332364,41
162	429705,93	2331097,97
163	429728,17	2330407,18
164	429754,83	2330233,69
165	429821,30	2329999,49
166	429976,41	2329624,72
167	430101,80	2329370,99
168	430117,96	2329284,08
169	430102,67	2329225,87
170	429866,88	2328758,43
171	429798,01	2328565,07
172	429733,64	2328334,81
173	429704,78	2328104,54
174	429680,59	2327413,75
175	429795,83	2326492,70
176	429834,12	2326032,17
177	429827,67	2325513,77
178	429891,00	2325160,08
179	429964,42	2324966,53
180	430067,13	2324765,72
181	430253,60	2324506,40
182	430298,71	2324420,33
183	430638,63	2323269,01
184	430672,72	2322808,49
185	430676,37	2320947,50
186	430714,13	2318969,70
187	430757,88	2317742,69
188	430824,67	2316591,38
189	430944,39	2315431,88
190	431059,52	2314821,19
191	431156,79	2314546,70
1	431269,39	2314471,90

11.3. Перечень кадастровых кварталов, в границах территорий которых полностью или частично расположена седьмая подзона приаэродромной территории аэродрома гражданской авиации Оренбург, представлен в таблице 8.2.

Таблица 8.2

№ п/п	Номера кадастровых кварталов					
	1	2	3	4	5	6
1	56:00:0000000	56:21:1413030	56:21:1410010	56:21:1004001	56:21:1905001	56:21:1410017
2	56:21:1001001	56:21:1903001	56:21:1410015	56:21:1005012	56:21:1907002	56:21:1410022
3	56:21:1005006	56:21:1906003	56:21:1410020	56:21:1006004	56:21:2011001	56:21:1410027
4	56:21:1006002	56:21:1908003	56:21:1410025	56:21:1404001	56:44:0201021	56:21:1413003
5	56:21:1401030	56:44:0201004	56:21:1413001	56:21:1406007	56:21:1007005	56:21:1413008
6	56:21:1406005	56:21:1004003	56:21:1413006	56:21:1407005	56:21:1408006	56:21:1413013
7	56:21:1407003	56:21:1407002	56:21:1413011	56:21:1408004	56:21:1410018	56:21:1413018
8	56:21:1408002	56:21:1410008	56:21:1413016	56:21:1410001	56:21:1413009	56:21:1413023
9	56:21:1409001	56:21:1412001	56:21:1413021	56:21:1410006	56:21:1413029	56:21:1413028
10	56:21:1410004	56:21:1413019	56:21:1413026	56:21:1410011	56:44:0000000	56:21:1413034
11	56:21:1410009	56:21:0000000	56:21:1413032	56:21:1410016	56:21:1004002	56:21:1906001
12	56:21:1410014	56:21:1001002	56:21:1904001	56:21:1410021	56:21:1005015	56:21:1908001
13	56:21:1410019	56:21:1005007	56:21:1907001	56:21:1410026	56:21:1006006	56:21:2011002
14	56:21:1410024	56:21:1006003	56:21:2007001	56:21:1413002	56:21:1405001	56:21:1406004
15	56:21:1412002	56:21:1403001	56:44:0201005	56:21:1413007	56:21:1407001	56:21:1410003
16	56:21:1413005	56:21:1406006	56:21:1005016	56:21:1413012	56:21:1407006	56:21:1410023
17	56:21:1413010	56:21:1407004	56:21:1408001	56:21:1413017	56:21:1408005	56:21:1413014
18	56:21:1413015	56:21:1408003	56:21:1410013	56:21:1413022	56:21:1410002	56:21:1902001
19	56:21:1413020	56:21:1409002	56:21:1413004	56:21:1413027	56:21:1410007	56:21:1908002
20	56:21:1413025	56:21:1410005	56:21:1413024	56:21:1413033	56:21:1410012	56:21:1906002

11.4. Муниципальные образования, в границах территорий которых полностью или частично расположена седьмая подзона приаэродромной территории аэродрома гражданской авиации Оренбург: город Оренбург, Оренбургский район.

11.5. Графическое изображение границы седьмой подзоны приаэродромной территории аэродрома гражданской авиации Оренбург приведено на схеме 8.

Схема 8



— - граница седьмой подзоны приаэродромной территории
1 - характерная точка границы седьмой подзоны приаэродромной территории

III. Перечень ограничений использования земельных участков и (или) расположенных на них объектов недвижимости и осуществления экономической и иной деятельности в границах приаэродромной территории аэродрома гражданской авиации Оренбург

12. Приаэродромная территория аэродрома гражданской авиации Оренбург является зоной с особыми условиями использования территорий.

В соответствии с требованиями Воздушного кодекса Российской Федерации и Федерального закона от 1 июля 2017 г. № 135-ФЗ «О внесении изменений в отдельные законодательные акты Российской Федерации в части совершенствования порядка установления и использования приаэродромной территории и санитарно-защитной зоны» (далее – Федеральный закон № 135-ФЗ) на приаэродромной территории аэродрома гражданской авиации Оренбург установлены ограничения использования объектов недвижимости и осуществления деятельности.

12.1. Первая подзона приаэродромной территории аэродрома гражданской авиации Оренбург:

Перечень ограничений использования объектов недвижимости и осуществления деятельности	Обоснование ограничений
В границах первой подзоны запрещается размещать объекты, не предназначенные для организации и обслуживания воздушного движения и воздушных перевозок, обеспечения взлета, посадки, руления и стоянки воздушных судов.	1. Подпункт 1 пункта 3 статьи 47 Воздушного кодекса Российской Федерации. 2. Подпункт 1 пункта 3 статьи 1 Федерального закона № 135-ФЗ. 3. Подпункт «а» пункта 1(1) Положения.

12.2. Вторая подзона приаэродромной территории аэродрома гражданской авиации Оренбург:

Перечень ограничений использования объектов недвижимости и осуществления деятельности	Обоснование ограничений
В границах второй подзоны запрещается размещать объекты, не предназначенные для обслуживания пассажиров и обработки багажа, грузов и почты, обслуживания воздушных судов, хранения авиационного топлива и заправки воздушных судов, обеспечения	1. Подпункт 2 пункта 3 статьи 47 Воздушного кодекса Российской Федерации. 2. Подпункт 2 пункта 3 статьи 1 Федерального закона № 135-ФЗ. 3. Подпункт «а» пункта 1(1) Положения.

Перечень ограничений использования объектов недвижимости и осуществления деятельности	Обоснование ограничений
энергоснабжения, а также объекты, не относящиеся к инфраструктуре аэропорта.	

12.3. Третья подзона приаэродромной территории аэродрома гражданской авиации Оренбург:

Перечень ограничений использования объектов недвижимости и осуществления деятельности	Обоснование ограничений																														
<p>1. В границах третьей подзоны запрещается размещать объекты, высота которых превышает ограничения, приведенные в пункте 2 настоящей таблицы.</p> <p>2. Строительство и реконструкция зданий, сооружений в границах третьей подзоны разрешается после определения максимально допустимой высоты здания, сооружения в зависимости от местоположения путем проведения соответствующих расчетов в соответствии с требованиями ФАП-262 с учетом следующих абсолютных высот ограничения объектов в Балтийской системе высот 1977 года⁵:</p> <table> <tr><td>Сектор 0</td><td>247,0 м</td></tr> <tr><td>Сектор 1</td><td>117,0 м</td></tr> <tr><td>Сектор 2</td><td>117,0 м</td></tr> <tr><td>Сектор 3</td><td>117,0 м – 127,0 м</td></tr> <tr><td>Сектор 4</td><td>117,0 м – 123,6 м</td></tr> <tr><td>Сектор 5</td><td>117,0 м – 127,0 м</td></tr> <tr><td>Сектор 6</td><td>127,0 м – 137,0 м</td></tr> <tr><td>Сектор 7</td><td>123,6 м – 131,6 м</td></tr> <tr><td>Сектор 8</td><td>127,0 м – 137,0 м</td></tr> <tr><td>Сектор 9</td><td>137,0 м – 147,0 м</td></tr> <tr><td>Сектор 10</td><td>131,6 м – 139,6 м</td></tr> <tr><td>Сектор 11</td><td>137,0 м – 147,0 м</td></tr> <tr><td>Сектор 12</td><td>147,0 м – 157,0 м</td></tr> <tr><td>Сектор 13</td><td>139,6 м – 147,6 м</td></tr> <tr><td>Сектор 14</td><td>147,0 м – 157,0 м</td></tr> </table>	Сектор 0	247,0 м	Сектор 1	117,0 м	Сектор 2	117,0 м	Сектор 3	117,0 м – 127,0 м	Сектор 4	117,0 м – 123,6 м	Сектор 5	117,0 м – 127,0 м	Сектор 6	127,0 м – 137,0 м	Сектор 7	123,6 м – 131,6 м	Сектор 8	127,0 м – 137,0 м	Сектор 9	137,0 м – 147,0 м	Сектор 10	131,6 м – 139,6 м	Сектор 11	137,0 м – 147,0 м	Сектор 12	147,0 м – 157,0 м	Сектор 13	139,6 м – 147,6 м	Сектор 14	147,0 м – 157,0 м	<p>1. Подпункт 3 пункта 3 статьи 47 Воздушного кодекса Российской Федерации.</p> <p>2. Подпункт 3 пункта 3 статьи 1 Федерального закона № 135-ФЗ.</p> <p>3. Подпункт «б» пункта 1(1) Положения.</p>
Сектор 0	247,0 м																														
Сектор 1	117,0 м																														
Сектор 2	117,0 м																														
Сектор 3	117,0 м – 127,0 м																														
Сектор 4	117,0 м – 123,6 м																														
Сектор 5	117,0 м – 127,0 м																														
Сектор 6	127,0 м – 137,0 м																														
Сектор 7	123,6 м – 131,6 м																														
Сектор 8	127,0 м – 137,0 м																														
Сектор 9	137,0 м – 147,0 м																														
Сектор 10	131,6 м – 139,6 м																														
Сектор 11	137,0 м – 147,0 м																														
Сектор 12	147,0 м – 157,0 м																														
Сектор 13	139,6 м – 147,6 м																														
Сектор 14	147,0 м – 157,0 м																														

⁵ Постановление Правительства Российской Федерации от 24 ноября 2016 г. № 1240 «Об установлении государственных систем координат, государственной системы высот и государственной гравиметрической системы» (далее – постановление Правительства № 1240).

Перечень ограничений использования объектов недвижимости и осуществления деятельности	Обоснование ограничений
Сектор 15	157,0 м – 167,0 м
Сектор 16	147,6 м – 155,6 м
Сектор 17	157,0 м – 167,0 м
Сектор 18	167,0 м – 177,0 м
Сектор 19	167,0 м – 177,0 м
Сектор 20	155,6 м – 165,0 м
Сектор 21	177,0 м – 189,5 м
Сектор 22	165,0 м – 171,6 м
Сектор 23	177,0 м – 189,5 м
Сектор 24	189,5 м – 202,0 м
Сектор 25	171,6 м – 179,6 м
Сектор 26	189,5 м – 202,0 м
Сектор 27	202,0 м – 214,5 м
Сектор 28	179,6 м – 187,6 м
Сектор 29	202,0 м – 214,5 м
Сектор 30	214,5 м – 227,0 м
Сектор 31	187,6 м – 195,6 м
Сектор 32	214,5 м – 227,0 м
Сектор 33	227,0 м – 239,5 м
Сектор 34	195,6 м – 203,6 м
Сектор 35	227,0 м – 239,5 м
Сектор 36	239,5 м – 252,0 м
Сектор 37	203,6 м – 211,6 м
Сектор 38	239,5 м – 252,0 м
Сектор 39	211,6 м – 221,0 м
Сектор 40	221,0 м – 229,2 м
Сектор 41	229,2 м – 237,2 м
Сектор 42	237,2 м – 245,2 м
Сектор 43	245,2 м – 253,2 м
Сектор 44	253,2 м – 261,2 м
Сектор 45	261,2 м – 267,0 м
Сектор 46	267,0 м – 355,5 м
Сектор 00	247,0 м
Сектор 47	116,0 м
Сектор 48	116,0 м
Сектор 49	116,0 м – 126,0 м
Сектор 50	116,0 м – 122,6 м
Сектор 51	116,0 м – 126,0 м
Сектор 52	126,0 м – 136,0 м
Сектор 53	122,6 м – 130,6 м
Сектор 54	126,0 м – 136,0 м
Сектор 55	136,0 м – 146,0 м
Сектор 56	130,6 м – 138,6 м
Сектор 57	136,0 м – 146,0 м

Перечень ограничений использования объектов недвижимости и осуществления деятельности	Обоснование ограничений
Сектор 58	146,0 м – 156,0 м
Сектор 59	138,6 м – 146,6 м
Сектор 60	146,0 м – 156,0 м
Сектор 61	156,0 м – 166,0 м
Сектор 62	146,6 м – 154,6 м
Сектор 63	156,0 м – 166,0 м
Сектор 64	166,0 м – 176,0 м
Сектор 65	154,6 м – 164,0 м
Сектор 66	166,0 м – 176,0 м
Сектор 67	176,0 м – 188,5 м
Сектор 68	164,0 м – 170,6 м
Сектор 69	176,0 м – 188,5 м
Сектор 70	188,5 м – 201,0 м
Сектор 71	170,6 м – 178,6 м
Сектор 72	188,5 м – 201,0 м
Сектор 73	201,0 м – 213,5 м
Сектор 74	178,6 м – 186,6 м
Сектор 75	201,0 м – 213,5 м
Сектор 76	213,5 м – 226,0 м
Сектор 77	186,6 м – 194,6 м
Сектор 78	213,5 м – 226,0 м
Сектор 79	226,8 м – 238,5 м
Сектор 80	194,6 м – 202,6 м
Сектор 81	226,0 м – 238,5 м
Сектор 82	238,5 м – 251,0 м
Сектор 83	202,6 м – 210,6 м
Сектор 84	238,5 м – 251,0 м
Сектор 85	210,6 м – 220,0 м
Сектор 86	220,0 м – 228,2 м
Сектор 87	228,2 м – 236,2 м
Сектор 88	236,2 м – 244,2 м
Сектор 89	244,2 м – 252,2 м
Сектор 90	252,2 м – 260,2 м
Сектор 91	260,2 м – 267,0 м
Сектор 92	267,0 м – 354,5 м
Сектор 1001	116,7 м – 142,9 м
Сектор 1002	116,3 м – 140,7 м
Сектор 1003	116,0 м – 140,5 м
Сектор 1004	116,7 м
Сектор 1005	116,3 м
Сектор 1006	116,0 м
Сектор 1007	116,7 м
Сектор 1008	116,3 м
Сектор 1009	116,0 м

Перечень ограничений использования объектов недвижимости и осуществления деятельности	Обоснование ограничений
Сектор 1010	116,7 м – 142,8 м
Сектор 1011	116,3 м – 140,7 м
Сектор 1012	116,0 м – 140,6 м
Сектор 2001	167,0 м – 167,8 м
Сектор 2002	167,0 м – 187,0 м
Сектор 2003	187,0 м – 207,0 м
Сектор 2004	207,0 м – 227,0 м
Сектор 2005	227,0 м – 247,0 м
Сектор 2006	167,0 м – 167,8 м
Сектор 2007	167,0 м – 187,0 м
Сектор 2008	187,0 м – 207,0 м
Сектор 2009	207,0 м – 227,0 м
Сектор 2010	227,0 м – 247,0 м
Сектор 3001	167,8 м
Сектор 3002	167,8 м
Сектор 3003	267,8 м
Сектор 3004	267,8 м

12.4. Четвертая подзона приаэродромной территории аэродрома гражданской авиации Оренбург, в которой в соответствии с постановлением Правительства № 1240 абсолютная высота ограничения объектов устанавливается в Балтийской системе высот 1977 года:

Перечень ограничений использования объектов недвижимости и осуществления деятельности	Обоснование ограничений
<p>1. В границах четвертой подзоны запрещается размещать объекты, создающие помехи в работе наземных объектов средств и систем обслуживания воздушного движения, навигации, посадки и связи, предназначенных для организации воздушного движения и расположенных вне первой подзоны.</p> <p>2. В пределах четвертой подзоны приаэродромной территории запрещается без согласования с оператором аэродрома размещение объектов, превышающих следующие абсолютные высотные ограничения:</p> <p>Сектор 1 123,00 м – 127,36 м</p> <p>Сектор 2 127,36 м – 131,73 м</p> <p>Сектор 3 131,73 м – 136,09 м</p> <p>Сектор 4 117,00 м – 124,24 м</p> <p>Сектор 5 117,00 м – 123,50 м</p> <p>Сектор 6 118,00 м – 124,04 м</p>	<p>1. Подпункт 4 пункта 3 статьи 47 Воздушного кодекса Российской Федерации.</p> <p>2. Подпункт 4 пункта 3 статьи 1 Федерального закона № 135-ФЗ.</p> <p>3. Подпункт «в» пункта 1(1) Положения.</p>

Перечень ограничений использования объектов недвижимости и осуществления деятельности		Обоснование ограничений
Сектор 7	124,24 м – 131,48 м	
Сектор 8	123,50 м – 130,00 м	
Сектор 9	124,24 м – 124,50 м	
Сектор 10	118,00 м – 124,50 м	
Сектор 11	136,09 м – 140,45 м	
Сектор 12	124,04 м – 134,08 м	
Сектор 13	123,50 м – 130,00 м	
Сектор 14	114,00 м – 123,50 м	
Сектор 13	124,04 м – 131,00 м	
Сектор 16	140,45 м – 144,82 м	
Сектор 17	131,48 м – 137,65 м	
Сектор 18	130,00 м – 136,50 м	
Сектор 19	134,08 м – 140,52 м	
Сектор 20	131,00 м – 137,50 м	
Сектор 21	144,82 м – 149,18 м	
Сектор 22	136,50 м – 143,00 м	
Сектор 23	137,50 м – 144,00 м	
Сектор 24	149,18 м – 153,54 м	
Сектор 25	143,00 м – 149,50 м	
Сектор 26	144,00 м – 150,50 м	
Сектор 27	153,54 м – 157,91 м	
Сектор 28	149,50 м – 156,00 м	
Сектор 29	150,50 м – 157,00 м	
Сектор 30	157,91 м – 162,27 м	
Сектор 31	156,00 м – 162,50 м	
Сектор 32	157,00 м – 163,50 м	
Сектор 33	123,00 м – 167,74 м	
Сектор 34	162,27 м – 166,63 м	
Сектор 35	131,00 м – 139,73 м	
Сектор 36	139,73 м – 148,46 м	
Сектор 37	148,46 м – 157,18 м	
Сектор 38	157,18 м – 165,91 м	
Сектор 39	165,91 м – 174,64 м	
Сектор 40	174,64 м – 183,37 м	
Сектор 41	166,63 м – 171,00 м	
Сектор 42	171,00 м – 175,36 м	
Сектор 41	175,36 м – 179,72 м	
Сектор 44	179,72 м – 184,09 м	
Сектор 45	184,09 м – 188,45 м	
Сектор 46	188,45 м – 192,81 м	
Сектор 47	192,81 м – 197,18 м	
Сектор 48	197,18 м – 201,54 м	
Сектор 49	201,54 м – 205,91 м	
Сектор 50	205,91 м – 210,27 м	
Сектор 51	210,27 м – 214,63 м	

Перечень ограничений использования объектов недвижимости и осуществления деятельности	Обоснование ограничений
Сектор 52	214,63 м – 219,00 м
Сектор 53	219,00 м – 223,36 м
Сектор 54	223,36 м – 227,72 м
Сектор 55	227,72 м – 232,08 м
Сектор 56	232,08 м – 236,45 м
Сектор 57	236,45 м – 240,81 м
Сектор 58	240,81 м – 245,18 м
Сектор 59	245,18 м – 249,54 м
Сектор 60	249,54 м – 253,90 м
Сектор 61	253,90 м – 299,00 м
Сектор 62	299,00 м – 305,50 м
Сектор 63	305,50 м – 311,99 м
Сектор 64	311,99 м – 316,21 м
Сектор 65	253,90 м – 338,00 м
Сектор 66	338,00 м – 344,50 м
Сектор 67	344,50 м – 351,00 м
Сектор 68	351,00 м – 357,50 м
Сектор 69	357,50 м – 361,78 м
Сектор 70	522,00 м – 537,00 м
Сектор 71	537,00 м – 552,00 м
Сектор 72	522,00 м – 567,00 м
Сектор 73	567,00 м – 582,00 м
Сектор 74	582,00 м – 597,00 м
Сектор 75	597,00 м – 612,00 м
Сектор 76	612,00 м – 627,00 м
Сектор 77	627,00 м – 642,00 м
Сектор 78	642,00 м – 657,00 м
Сектор 79	657,00 м – 672,00 м
Сектор 80	672,00 м – 676,98 м
Сектор 81	508,00 м – 523,00 м
Сектор 82	523,00 м – 538,00 м
Сектор 83	538,00 м – 553,00 м
Сектор 84	553,00 м – 568,00 м
Сектор 85	568,00 м – 583,00 м
Сектор 86	583,00 м – 598,00 м
Сектор 87	598,00 м – 613,00 м
Сектор 88	613,00 м – 628,00 м
Сектор 89	628,00 м – 643,00 м
Сектор 90	643,00 м – 658,00 м
Сектор 91	658,00 м – 664,23 м
Сектор 92	253,90 м – 339,00 м
Сектор 93	339,00 м – 345,50 м
Сектор 94	345,50 м – 352,00 м
Сектор 95	352,00 м – 358,99 м
Сектор 96	253,90 м – 300,00 м

Перечень ограничений использования объектов недвижимости и осуществления деятельности	Обоснование ограничений
Сектор 97 300,00 м – 306,50 м	
Сектор 98 306,50 м – 313,00 м	
Сектор 99 313,00 м – 316,88 м	

12.5. Пятая подзона приаэродромной территории аэродрома гражданской авиации Оренбург:

Перечень ограничений использования объектов недвижимости и осуществления деятельности	Обоснование ограничений
<p>1. В границах пятой подзоны запрещается размещать опасные производственные объекты⁶, функционирование которых может повлиять на безопасность полетов воздушных судов.</p> <p>2. В границах пятой подзоны допускается эксплуатация, строительство, реконструкция, капитальный ремонт, техническое перевооружение, консервация (далее – размещение) опасных производственных объектов при их соответствии установленным в пункте 3 настоящей таблицы ограничениям.</p> <p>3. Максимальные радиусы зон поражения при происшествиях техногенного характера на опасных производственных объектах, находящихся в пятой подзоне приаэродромной территории, в которых размещение таких объектов возможно, не должны достигать: по вертикали – высоты пролета воздушных судов (высота поверхности ограничения препятствий в третьей подзоне приаэродромной территории); по горизонтали – внешних границ первой и второй подзон приаэродромной территории аэродрома.</p> <p>4. При невозможности соблюдения ограничений, предусмотренных пунктом 3 настоящей таблицы, размещение опасных производственных объектов должно выполняться на основании специальных технических условий, разработанных для конкретного объекта капитального строительства в соответствии с положениями приказа Минстроя России от 30 ноября 2020 г. № 734/пр «Об утверждении Порядка разработки и согласования специальных технических условий для разработки проектной документации на объект капитального строительства» (зарегистрирован Минюстом</p>	<p>1. Подпункт 5 пункта 3 статьи 47 Воздушного кодекса Российской Федерации.</p> <p>2. Подпункт 5 пункта 3 статьи 1 Федерального закона № 135-ФЗ.</p> <p>3. Подпункт «г» пункта 1(1) Положения.</p> <p>4. Пункт 4 статьи 3 Федерального закона № 116-ФЗ.</p>

⁶ Пункт 1 статьи 2 Федерального закона от 21 июля 1997 г. № 116-ФЗ «О промышленной безопасности опасных производственных объектов» (далее – Федеральный закон № 116-ФЗ).

Перечень ограничений использования объектов недвижимости и осуществления деятельности	Обоснование ограничений
России 18 декабря 2020 г., регистрационный № 61581) с изменениями, внесенными приказом Министра России от 22 октября 2021 г. № 774/пр (зарегистрирован Минюстом России 29 ноября 2021 г., регистрационный № 66058) (далее – Приказ № 734) ⁷ , и (или) обоснования безопасности опасного производственного объекта, разрабатываемого на основании Федерального закона № 116-ФЗ.	

12.6. Шестая подзона приаэродромной территории аэродрома гражданской авиации Оренбург:

Перечень ограничений использования объектов недвижимости и осуществления деятельности	Обоснование ограничений
<p>1. В границах шестой подзоны запрещается размещать объекты, способствующие привлечению и массовому скоплению птиц.</p> <p>2. Допускается размещать в границах шестой подзоны объекты по обращению с твердыми коммунальными отходами, пищевыми и биологическими отходами в случае наличия заключения по результатам орнитологического исследования на предмет отсутствия факторов, способствующих привлечению и массовому скоплению птиц, и (или) достаточности мер защиты указанных объектов от привлечения и массового скопления птиц, проведенного в соответствии с пунктом 1(4) Положения.</p>	<p>1. Подпункт 6 пункта 3 статьи 47 Воздушного кодекса Российской Федерации.</p> <p>2. Подпункт 6 пункта 3 статьи 1 Федерального закона № 135-ФЗ.</p> <p>3. Подпункт «д» пункта 1 (1), пункт 1(4) Положения.</p>

12.7. Седьмая подзона приаэродромной территории аэродрома гражданской авиации Оренбург:

Перечень ограничений использования объектов недвижимости и осуществления деятельности	Обоснование ограничений
<p>В границах седьмой подзоны ввиду превышения уровня шумового воздействия в зоне запрета строительства нормируемых объектов запрещается размещать:</p> <p>а) палаты больниц и санаториев, операционные больниц;</p> <p>б) кабинеты врачей поликлиник,</p>	<p>1. Подпункт 7 пункта 3 статьи 47 Воздушного кодекса Российской Федерации.</p> <p>2. Подпункт 7 пункта 3 статьи 1 Федерального закона № 135-ФЗ.</p> <p>3. Подпункт «е» пункта 1(1) Положения.</p>

⁷ В соответствии с пунктом 2 Приказа № 734 данный акт действует до 1 сентября 2026 г.

Перечень ограничений использования объектов недвижимости и осуществления деятельности	Обоснование ограничений
<p>амбулаторий, диспансеров, больниц, санаториев;</p> <p>в) классные помещения, учебные кабинеты, учительские комнаты, аудитории образовательных организаций, конференц-залы, читальные залы библиотек;</p> <p>г) музыкальные классы;</p> <p>д) жилые комнаты квартир, домов стационарных организаций социального обслуживания, организации для детей-сирот и детей, оставшихся без попечения родителей, спальные помещения в школах-интернатах, дошкольных образовательных организациях, домов отдыха, пансионатов;</p> <p>е) жилые комнаты общежитий и номера гостиниц;</p> <p>ж) территории, непосредственно прилегающие к зданиям больниц и санаториев;</p> <p>з) территории, непосредственно прилегающие к зданиям жилых домов, домов отдыха, пансионатов, домов-интернатов для престарелых и инвалидов, дошкольных образовательных организаций и других образовательных организаций;</p> <p>и) территории, непосредственно прилегающие к зданиям гостиниц и общежитий;</p> <p>к) площадки отдыха, функционально выделенные на территории микрорайонов и групп жилых домов, домов отдыха, пансионатов, стационарных организаций социального обслуживания, организаций для детей-сирот и детей, оставшихся без попечения родителей, площадки дошкольных образовательных организаций и других образовательных организаций.</p>	<p>4. Пункт 4 статьи 1, пункт 7 статьи 30 Градостроительного кодекса Российской Федерации.</p> <p>5. Пункт 1 статьи 23 Федерального закона от 30 марта 1999 г. № 52-ФЗ «О санитарно-эпидемиологическом благополучии населения».</p> <p>6. Санитарные правила и нормы СанПиН 1.2.3685-21 «Гигиенические нормативы и требования к обеспечению безопасности и (или) безвредности для человека факторов среды обитания», утвержденные постановлением № 2.</p>