



МИНИСТЕРСТВО ТРАНСПОРТА РОССИЙСКОЙ ФЕДЕРАЦИИ  
ФЕДЕРАЛЬНОЕ АГЕНТСТВО ВОЗДУШНОГО ТРАНСПОРТА

(РОСАВИАЦИЯ)

МИНИСТЕРСТВО ТРАНСПОРТА РОССИЙСКОЙ ФЕДЕРАЦИИ

ПРИКАЗ

ЗАРЕГИСТРИРОВАНО

Москва

№ 999-17

Регистрационный № 76330

от "08" декабря 2023г.

8 декабря 2023г.

**Об установлении приаэродромной территории аэродрома  
гражданской авиации Черное**

В соответствии со статьей 47 Воздушного кодекса Российской Федерации, подпунктом «в» пункта 2 Положения о приаэродромной территории, утвержденного постановлением Правительства Российской Федерации от 2 декабря 2017 г. № 1460, п р и к а з ы в а ю:

1. Установить приаэродромную территорию аэродрома гражданской авиации Черное в составе 1 – 6 подзон согласно приложению к настоящему приказу.

2. Настоящий приказ действует в течение срока, указанного в пункте 4 постановления Правительства Российской Федерации от 2 декабря 2017 г. № 1460 «Об утверждении Положения о приаэродромной территории и Правил разрешения разногласий, возникающих между высшими исполнительными органами государственной власти субъектов Российской Федерации, уполномоченными Правительством Российской Федерации федеральными органами исполнительной власти и Федеральной службой по надзору в сфере защиты прав потребителей и благополучия человека при согласовании проекта акта об установлении приаэродромной территории и при определении границ седьмой подзоны приаэродромной территории».

Руководитель

Д.В. Ядров

**Приаэродромная территория  
аэродрома гражданской авиации Черное**

**I. Общие положения**

1. Граница приаэродромной территории аэродрома гражданской авиации Черное установлена путем наложения границ шести подзон.

2. В подзонах приаэродромной территории аэродрома гражданской авиации Черное устанавливаются следующие ограничения использования земельных участков и (или) расположенных на них объектов недвижимости и осуществления экономической и иной деятельности (далее – ограничения использования объектов недвижимости и осуществления деятельности)<sup>1</sup>:

первая подзона, в которой запрещается размещать объекты, не предназначенные для организации и обслуживания воздушного движения и воздушных перевозок, обеспечения взлета, посадки, руления и стоянки воздушных судов;

вторая подзона, в которой запрещается размещать объекты, не предназначенные для обслуживания пассажиров и обработки багажа, грузов и почты, обслуживания воздушных судов, хранения авиационного топлива и

---

<sup>1</sup> Статья 47 Воздушного кодекса Российской Федерации; пункт 1(1) Положения о приаэродромной территории, утвержденного постановлением Правительства Российской Федерации от 2 декабря 2017 г. № 1460 (далее соответственно – Положение, постановление № 1460), в соответствии с пунктом 4 постановления № 1460 данный акт действует до 1 сентября 2029 г.

заправки воздушных судов, обеспечения энергоснабжения, а также объекты, не относящиеся к инфраструктуре аэропорта;

третья подзона, в которой запрещается размещать объекты, высота которых превышает ограничения, установленные уполномоченным Правительством Российской Федерации федеральным органом исполнительной власти при установлении соответствующей приаэродромной территории;

четвертая подзона, в которой запрещается размещать объекты, создающие помехи в работе наземных объектов средств и систем обслуживания воздушного движения, навигации, посадки и связи, предназначенных для организации воздушного движения и расположенных вне первой подзоны;

пятая подзона, в которой запрещается размещать опасные производственные объекты, функционирование которых может повлиять на безопасность полетов воздушных судов;

шестая подзона, в которой запрещается размещать объекты, способствующие привлечению и массовому скоплению птиц.

### 3. Настоящее приложение включает<sup>2</sup>:

текстовое и графическое описание местоположения границ приаэродромной территории и выделенных на ней подзон;

перечень координат характерных точек границ в системе координат, используемой для ведения Единого государственного реестра недвижимости (далее – перечень координат характерных точек границ);

перечень ограничений использования земельных участков и (или) расположенных на них объектов недвижимости и осуществления деятельности в соответствии с Воздушным кодексом Российской Федерации.

---

<sup>2</sup> Статья 47 Воздушного кодекса Российской Федерации, пункт 3 Положения.

## II. Описание границ приаэродромной территории аэродрома гражданской авиации Черное

4. Описание границ приаэродромной территории аэродрома гражданской авиации Черное в соответствии с подпунктом «а» пункта 3 Положения включает перечень координат характерных точек границ.

4.1. Граница приаэродромной территории аэродрома гражданской авиации Черное установлена по границе наиболее удалённых от контрольной точки аэродрома (далее – КТА) внешних границ подзон.

4.2. Перечень координат характерных точек границ приаэродромной территории аэродрома гражданской авиации Черное приведен в таблице 1.1.

Таблица 1.1

Обозначение характерных точек границ	Координаты МГСК	
	X	Y
1	2832.25	22819.63
2	3331.38	22518.12
3	4254.01	22045.30
4	5207.39	21638.01
5	6186.87	21298.23
6	7187.67	21027.61
7	8204.92	20827.49
8	9233.65	20698.83
9	10268.85	20642.27
10	11305.46	20658.07
11	12338.45	20746.16
12	13362.77	20906.11
13	14373.42	21137.14
14	15365.48	21438.11
15	15408.37	21454.47
16	15406.23	21458.49
17	15346.45	21460.41
18	15271.52	21464.63
19	15131.04	21471.96
20	14714.43	21499.84
21	14304.75	21527.46
22	14225.05	21532.78
23	14220.56	21520.34
24	14066.59	21529.84

Обозначение характерных точек границ	Координаты МГСК	
	X	Y
25	14066.47	21543.28
26	13933.89	21551.38
27	13635.78	21571.35
28	13480.15	21581.77
29	12972.59	21615.65
30	12791.33	21627.73
31	12526.09	21645.41
32	12514.46	21653.62
33	12502.39	21666.42
34	12440.94	21767.56
35	12435.12	21780.38
36	12426.10	21804.62
37	12425.86	21812.99
38	12425.85	21825.93
39	12427.13	21836.96
40	12432.98	21852.58
41	12437.08	21864.70
42	12442.90	21879.22
43	12451.03	21897.85
44	12458.82	21914.61
45	12465.55	21937.43
46	12473.33	21956.35
47	12479.64	21978.15
48	12483.91	21990.93



Обозначение характерных точек границ	Координаты МГСК	
	X	Y
49	12488.19	22006.15
50	12492.53	22033.10
51	12495.88	22052.39
52	12503.32	22079.15
53	12514.27	22105.22
54	12514.42	22105.58
55	12476.56	22118.66
56	12467.09	22101.80
57	12453.34	22079.60
58	12440.08	22058.15
59	12424.31	22033.60
60	12409.63	22009.60
61	12398.36	21991.87
62	12383.30	21972.14
63	12370.61	21955.67
64	12357.53	21936.10
65	12349.51	21919.50
66	12340.73	21904.24
67	12317.32	21848.21
68	12311.96	21846.15
69	12309.44	21839.10
70	12304.08	21815.59
71	12292.91	21811.64
72	12275.26	21804.48
73	12250.28	21796.20
74	12228.52	21787.41
75	12208.30	21778.97
76	12188.97	21770.34
77	12129.58	21707.83
78	12115.69	21693.37
79	12102.72	21682.53
80	12089.27	21674.45
81	11977.34	21681.88
82	11970.58	21682.33
83	11769.99	21695.64
84	11769.36	21695.85
85	11769.08	21695.94
86	11759.72	21698.96
87	11741.30	21706.45
88	11721.71	21712.49
89	11706.04	21718.15

Обозначение характерных точек границ	Координаты МГСК	
	X	Y
90	11683.99	21725.39
91	11666.86	21730.36
92	11647.83	21736.64
93	11628.19	21743.06
94	11606.77	21750.58
95	11587.25	21758.30
96	11569.50	21765.14
97	11549.41	21772.97
98	11527.53	21780.91
99	11507.02	21788.38
100	11489.37	21795.26
101	11468.84	21802.10
102	11425.29	21814.16
103	11408.51	21818.10
104	11386.92	21823.27
105	11367.42	21826.50
106	11306.82	21811.98
107	11301.52	21795.06
108	11297.90	21783.78
109	11295.36	21780.02
110	11290.55	21776.00
111	11251.02	21736.16
112	11227.02	21710.44
113	11214.19	21697.67
114	11206.12	21689.94
115	11157.05	21688.60
116	10638.80	21675.75
117	10540.11	21673.30
118	10438.93	21670.92
119	10438.21	21658.85
120	10264.74	21657.59
121	10261.38	21653.58
122	10055.77	21646.23
123	10031.88	21646.12
124	10009.06	21645.23
125	9986.14	21644.71
126	9962.32	21645.09
127	9933.51	21645.26
128	9919.51	21645.26
129	9913.76	21647.25
130	9908.76	21652.84

Обозначение характерных точек границ	Координаты МГСК	
	X	Y
131	9908.08	21657.72
132	9878.79	21656.95
133	9876.40	21643.05
134	9859.49	21643.00
135	9855.73	21637.49
136	9798.21	21636.26
137	9796.72	21641.37
138	9782.27	21640.41
139	9779.15	21640.46
140	9727.58	21639.27
141	9715.93	21639.03
142	9715.97	21636.44
143	9689.23	21635.90
144	9643.66	21633.44
145	9643.61	21650.78
146	9269.47	21641.59
147	8997.23	21634.94
148	8993.81	21634.86
149	8941.64	21633.59
150	8927.41	21642.55
151	8914.07	21649.92
152	8897.39	21661.63
153	8885.81	21669.79
154	8869.79	21679.72
155	8855.30	21686.87
156	8840.86	21700.09
157	8823.87	21711.67
158	8808.83	21728.30
159	8793.55	21747.24
160	8782.64	21762.09
161	8767.23	21777.49
162	8756.45	21788.47
163	8747.21	21797.04
164	8709.85	21835.68
165	8688.58	21891.84
166	8683.19	21969.42
167	8713.02	22179.98
168	8754.34	22565.87
169	8758.69	22604.91
170	8756.25	22605.34
171	8758.06	22622.23

Обозначение характерных точек границ	Координаты МГСК	
	X	Y
172	8761.23	22656.09
173	8762.53	22670.85
174	8764.59	22690.73
175	8765.75	22706.43
176	8777.26	22771.76
177	8777.87	22777.29
178	8781.74	22797.22
179	8788.73	22822.25
180	8789.21	22822.13
181	8839.12	23019.53
182	8994.42	23458.84
183	8992.79	23459.44
184	9008.22	23502.84
185	9011.48	23510.14
186	9014.97	23519.36
187	9023.67	23544.06
188	9025.36	23550.43
189	9023.59	23551.14
190	9029.68	23568.88
191	9032.86	23578.09
192	9036.43	23578.29
193	9165.01	23946.30
194	9220.61	24098.71
195	9219.90	24098.99
196	9223.01	24107.90
197	9227.69	24121.09
198	9232.88	24135.73
199	9233.39	24137.19
200	9202.65	24227.28
201	9189.77	24270.10
202	9187.25	24281.39
203	9186.14	24284.88
204	9182.52	24284.40
205	9173.22	24315.51
206	9174.73	24316.51
207	9136.04	24440.19
208	9154.10	24469.52
209	9140.48	24498.89
210	8898.18	24552.43
211	8710.84	24594.67
212	8528.67	24635.94

Обозначение характерных точек границ	Координаты МГСК	
	X	Y
213	8505.58	24641.16
214	8441.54	24665.87
215	8430.12	24630.62
216	8404.97	24607.80
217	8373.02	24610.05
218	8486.00	24345.55
219	8493.88	24204.01
220	8500.30	24091.52
221	8473.17	24021.73
222	8443.65	23988.19
223	8395.10	23982.84
224	7956.26	23870.10
225	8017.68	23539.42
226	7977.76	23454.87
227	7885.48	23257.52
228	7782.52	23128.23
229	7770.17	23136.96
230	7600.10	22987.87
231	7424.71	23069.90
232	7405.48	23289.92
233	7207.79	23415.70
234	7207.90	23430.32
235	7087.77	23552.23
236	6867.95	23492.22
237	6799.52	23432.65
238	6694.92	23375.03
239	6345.82	23508.74
240	6336.75	23740.24
241	6136.10	23799.47
242	6015.01	23777.45
243	5873.21	24037.12
244	5870.22	24148.27
245	6007.68	24431.76
246	6163.37	24439.13
247	6346.85	24267.71
248	6398.49	24367.97
249	6374.41	24456.84
250	6384.17	24559.81
251	6371.95	24600.17
252	6332.92	24633.91
253	6237.24	24659.39

Обозначение характерных точек границ	Координаты МГСК	
	X	Y
254	6316.89	24776.32
255	6360.20	25147.90
256	6372.44	25207.45
257	6426.43	25205.71
258	6459.93	25268.54
259	6466.93	25366.75
260	6564.17	25395.99
261	6570.33	25467.44
262	6543.88	25566.06
263	6529.10	25563.77
264	6523.37	25595.03
265	6504.34	25653.56
266	6510.48	25740.64
267	6607.78	25999.64
268	6713.52	26112.98
269	6766.45	26182.57
270	6814.73	26210.74
271	6839.46	26260.38
272	6892.46	26273.46
273	6905.60	26310.05
274	7026.03	26327.65
275	7152.12	26385.71
276	7165.10	26389.88
277	7166.85	26396.99
278	7167.43	26403.72
279	7168.31	26410.45
280	7169.48	26415.42
281	7175.62	26430.34
282	7177.75	26436.20
283	7179.42	26442.34
284	7180.30	26447.90
285	7181.47	26456.68
286	7182.65	26463.99
287	7183.23	26470.43
288	7183.23	26477.75
289	7182.64	26485.06
290	7184.11	26490.62
291	7187.03	26498.82
292	7187.90	26502.62
293	7189.07	26514.33
294	7192.58	26524.57

Обозначение характерных точек границ	Координаты МГСК	
	X	Y
295	7194.92	26532.76
296	7196.38	26538.91
297	7196.97	26545.64
298	7196.68	26551.19
299	7196.68	26558.22
300	7195.21	26568.75
301	7195.51	26573.43
302	7196.97	26578.12
303	7199.60	26583.97
304	7202.82	26589.24
305	7207.72	26595.97
306	7210.71	26603.57
307	7214.81	26615.86
308	7218.02	26625.81
309	7218.90	26631.67
310	7220.66	26640.74
311	7223.29	26648.05
312	7228.26	26656.54
313	7230.01	26661.80
314	7230.89	26665.61
315	7233.52	26670.88
316	7235.86	26674.97
317	7237.03	26678.48
318	7236.74	26681.7
319	7235.57	26686.38
320	7233.81	26691.36
321	7232.94	26696.33
322	7232.64	26703.06
323	7233.23	26709.21
324	7235.28	26716.23
325	7235.57	26720.91
326	7234.40	26728.23
327	7231.77	26733.79
328	7229.14	26736.14
329	7226.50	26736.72
330	7221.82	26737.59
331	7219.78	26738.76
332	7218.90	26741.11
333	7217.15	26749.88
334	7215.39	26753.69
335	7213.34	26756.03

Обозначение характерных точек границ	Координаты МГСК	
	X	Y
336	7209.54	26758.66
337	7202.23	26762.17
338	7198.43	26764.22
339	7196.38	26767.73
340	7193.46	26773.88
341	7189.37	26784.70
342	7187.03	26792.90
343	7184.69	26799.04
344	7182.06	26802.26
345	7179.72	26805.19
346	7175.91	26808.41
347	7168.31	26813.38
348	7164.22	26816.89
349	7159.25	26821.87
350	7157.18	26825.23
351	7155.74	26828.66
352	7154.97	26833.75
353	7155.41	26838.95
354	7156.41	26843.71
355	7157.40	26846.81
356	7156.97	26848.92
357	7155.74	26850.14
358	7152.64	26850.54
359	7151.79	26851.22
360	7150.99	26856.77
361	7149.33	26867.73
362	7149.89	26870.94
363	7152.32	26876.14
364	7153.09	26880.57
365	7153.33	26886.58
366	7154.03	26888.24
367	7155.30	26889.20
368	7163.55	26892.93
369	7165.26	26894.18
370	7166.03	26897.17
371	7164.86	26908.29
372	7165.10	26909.40
373	7166.01	26909.50
374	7168.69	26909.68
375	7170.14	26910.30
376	7170.96	26911.58



Обозначение характерных точек границ	Координаты МГСК	
	X	Y
377	7170.89	26913.44
378	7170.32	26915.16
379	7169.24	26916.10
380	7167.58	26916.32
381	7164.59	26915.10
382	7163.89	26915.02
383	7163.28	26915.32
384	7161.74	26921.46
385	7158.90	26929.20
386	7155.63	26937.02
387	7152.43	26943.39
388	7151.04	26944.93
389	7149.18	26947.11
390	7147.18	26950.30
391	7144.72	26954.09
392	7143.36	26956.83
393	7138.49	26960.70
394	7134.17	26964.69
395	7130.64	26968.12
396	7127.76	26971.34
397	7124.34	26975.42
398	7121.01	26979.85
399	7117.92	26984.5
400	7115.98	26987.92
401	7109.34	26998.94
402	7108.53	27000.00
403	7107.52	27001.33
404	7104.95	27003.37
405	7101.31	27005.19
406	7094.66	27007.31
407	7094.11	27007.56
408	7093.56	27007.96
409	7092.91	27008.58
410	7092.12	27009.74
411	7091.32	27010.97
412	7090.49	27012.36
413	7089.54	27013.83
414	7088.22	27015.58
415	7087.27	27016.56
416	7086.16	27017.80
417	7085.15	27018.93

Обозначение характерных точек границ	Координаты МГСК	
	X	Y
418	7084.38	27019.77
419	7083.63	27020.52
420	7082.99	27020.84
421	7081.38	27021.27
422	7079.99	27021.37
423	7077.86	27021.60
424	7077.41	27022.02
425	7077.41	27023.09
426	7078.06	27025.58
427	7077.52	27026.73
428	7076.02	27028.02
429	7073.99	27029.30
430	7071.20	27030.27
431	7065.86	27030.74
432	7063.17	27029.95
433	7061.13	27028.56
434	7059.42	27026.74
435	7057.17	27024.38
436	7055.11	27023.61
437	7053.97	27023.84
438	7051.17	27024.38
439	7048.91	27025.30
440	7047.63	27025.88
441	7045.70	27025.98
442	7043.02	27025.66
443	7040.56	27025.87
444	7038.10	27026.09
445	7036.00	27026.92
446	7032.74	27029.42
447	7031.13	27031.45
448	7028.88	27034.24
449	7027.70	27038.10
450	7026.63	27042.06
451	7025.88	27046.35
452	7025.32	27052.96
453	7025.33	27053.49
454	7025.43	27054.21
455	7025.64	27055.76
456	7025.84	27057.31
457	7026.10	27059.94
458	7026.41	27062.57

Обозначение характерных точек границ	Координаты МГСК	
	X	Y
459	7026.67	27065.46
460	7026.92	27067.59
461	7027.29	27069.27
462	7027.65	27070.72
463	7028.27	27071.85
464	7028.83	27072.63
465	7029.45	27073.66
466	7030.17	27074.69
467	7030.95	27075.50
468	7031.98	27076.29
469	7032.91	27077.01
470	7033.47	27077.78
471	7033.88	27078.87
472	7034.09	27079.86
473	7034.04	27080.93
474	7033.83	27081.91
475	7033.52	27082.73
476	7032.96	27083.92
477	7032.49	27085.00
478	7032.18	27086.04
479	7031.98	27087.22
480	7031.88	27088.25
481	7031.93	27089.65
482	7032.08	27091.66
483	7032.34	27094.08
484	7032.60	27096.56
485	7032.80	27098.42
486	7033.06	27100.38
487	7033.37	27103.58
488	7033.63	27105.84
489	7033.99	27108.32
490	7034.35	27110.85
491	7034.76	27113.79
492	7035.17	27116.21
493	7035.48	27117.97
494	7035.59	27118.95
495	7035.58	27120.34
496	7035.64	27121.32
497	7035.83	27122.32
498	7036.81	27124.27
499	7038.63	27125.88

Обозначение характерных точек границ	Координаты МГСК	
	X	Y
500	7043.35	27128.56
501	7049.67	27130.92
502	7057.89	27133.06
503	7063.81	27134.78
504	7071.95	27137.88
505	7076.13	27140.46
506	7080.42	27144.19
507	7082.54	27148.73
508	7083.79	27152.79
509	7083.89	27158.20
510	7083.41	27162.84
511	7081.57	27167.38
512	7078.68	27171.72
513	7075.20	27176.07
514	7069.51	27181.41
515	7063.17	27185.05
516	7056.74	27188.26
517	7050.03	27192.25
518	7045.70	27194.05
519	7039.60	27196.09
520	7031.58	27198.28
521	7027.28	27199.84
522	7022.89	27203.27
523	7018.06	27207.99
524	7011.85	27214.84
525	7003.95	27225.59
526	7003.71	27227.28
527	7004.14	27230.49
528	7004.89	27235.21
529	7005.31	27237.35
530	7005.64	27239.93
531	7005.59	27242.20
532	7005.10	27246.47
533	7004.35	27250.11
534	7002.74	27255.47
535	7001.16	27259.16
536	7000.00	27260.45
537	6999.85	27260.61
538	6996.85	27262.65
539	6992.60	27264.71
540	6988.38	27267.10

Обозначение характерных точек границ	Координаты МГСК	
	X	Y
541	6980.51	27274.03
542	6940.96	27307.43
543	6921.90	27326.31
544	6909.18	27340.97
545	6907.29	27342.04
546	6900.73	27344.90
547	6897.74	27346.54
548	6887.05	27353.43
549	6878.64	27360.97
550	6865.34	27376.89
551	6857.95	27388.36
552	6850.36	27399.75
553	6847.45	27405.75
554	6847.37	27406.68
555	6847.56	27407.25
556	6847.97	27408.24
557	6848.04	27408.43
558	6847.93	27409.12
559	6847.37	27410.43
560	6845.49	27413.06
561	6844.18	27414.36
562	6837.34	27418.87
563	6835.38	27420.92
564	6833.51	27423.55
565	6831.82	27426.26
566	6830.89	27427.67
567	6829.95	27428.79
568	6828.91	27429.56
569	6827.14	27431.23
570	6824.15	27433.10
571	6820.96	27434.79
572	6817.03	27436.85
573	6814.03	27438.35
574	6812.53	27440.04
575	6811.81	27441.04
576	6811.42	27442.10
577	6811.60	27443.03
578	6812.45	27444.92
579	6812.16	27445.47
580	6811.97	27446.4
581	6809.88	27448.46

Обозначение характерных точек границ	Координаты МГСК	
	X	Y
582	6809.36	27449.13
583	6809.12	27450.11
584	6808.88	27452.43
585	6808.70	27454.26
586	6808.15	27455.88
587	6807.23	27456.46
588	6805.46	27457.13
589	6802.45	27458.67
590	6801.80	27459.27
591	6801.43	27460.24
592	6801.40	27461.73
593	6801.43	27462.62
594	6801.61	27464.46
595	6801.86	27465.86
596	6802.91	27468.01
597	6803.17	27469.42
598	6803.17	27471.76
599	6802.56	27474.20
600	6801.44	27477.66
601	6797.61	27485.53
602	6796.46	27487.33
603	6795.14	27489.77
604	6794.46	27491.59
605	6792.49	27495.68
606	6789.95	27502.39
607	6788.93	27505.75
608	6788.42	27507.68
609	6787.76	27509.39
610	6787.81	27510.22
611	6788.12	27511.60
612	6789.36	27513.61
613	6789.38	27514.51
614	6788.88	27515.18
615	6787.56	27517.17
616	6781.76	27527.50
617	6769.08	27558.34
618	6766.99	27562.97
619	6765.00	27569.61
620	6763.56	27574.25
621	6762.51	27576.25
622	6759.57	27580.69

Обозначение характерных точек границ	Координаты МГСК	
	X	Y
623	6756.50	27585.66
624	6754.26	27590.15
625	6751.16	27597.21
626	6747.09	27605.54
627	6745.40	27606.48
628	6743.00	27605.74
629	6739.08	27604.44
630	6735.35	27602.98
631	6731.29	27601.80
632	6725.74	27601.05
633	6721.04	27600.84
634	6717.95	27601.31
635	6714.52	27602.76
636	6709.82	27605.86
637	6702.88	27610.14
638	6698.18	27612.49
639	6692.52	27614.52
640	6685.57	27617.19
641	6677.88	27620.78
642	6672.15	27623.90
643	6666.24	27626.49
644	6662.82	27628.20
645	6658.44	27631.62
646	6653.85	27635.80
647	6648.83	27640.50
648	6645.20	27643.38
649	6641.22	27645.55
650	6639.16	27648.12
651	6638.27	27651.10
652	6635.58	27654.72
653	6632.16	27656.96
654	6626.50	27659.63
655	6620.10	27662.20
656	6614.86	27664.44
657	6609.95	27666.04
658	6607.06	27667.97
659	6604.61	27670.85
660	6600.65	27677.80
661	6597.55	27682.29
662	6592.75	27687.42
663	6589.12	27690.31

Обозначение характерных точек границ	Координаты МГСК	
	X	Y
664	6584.42	27693.30
665	6580.25	27695.44
666	6576.08	27697.68
667	6574.05	27700.14
668	6572.45	27703.46
669	6571.38	27707.41
670	6568.93	27711.37
671	6564.12	27719.17
672	6561.45	27724.19
673	6557.71	27728.04
674	6552.80	27731.68
675	6548.31	27734.46
676	6542.54	27737.23
677	6537.52	27738.31
678	6533.15	27739.28
679	6531.07	27740.28
680	6529.62	27741.94
681	6527.50	27745.78
682	6525.45	27750.65
683	6523.85	27753.70
684	6521.71	27756.26
685	6518.20	27758.40
686	6514.45	27760.33
687	6511.68	27762.89
688	6509.11	27766.32
689	6507.08	27769.84
690	6505.37	27774.65
691	6503.87	27781.92
692	6501.63	27787.05
693	6498.21	27791.64
694	6496.26	27795.29
695	6495.40	27797.79
696	6494.71	27798.88
697	6493.81	27799.34
698	6492.53	27799.13
699	6491.06	27798.16
700	6489.67	27796.13
701	6488.14	27790.56
702	6487.20	27789.06
703	6485.54	27788.50
704	6482.94	27788.97



Обозначение характерных точек границ	Координаты МГСК	
	X	Y
705	6480.49	27790.48
706	6478.55	27791.74
707	6477.95	27793.19
708	6478.05	27795.24
709	6478.94	27800.54
710	6479.63	27805.32
711	6479.41	27807.68
712	6478.13	27809.39
713	6475.67	27809.92
714	6473.26	27809.33
715	6469.48	27807.14
716	6467.34	27805.75
717	6465.94	27805.36
718	6464.81	27805.51
719	6463.80	27806.40
720	6462.71	27809.35
721	6461.59	27814.64
722	6460.40	27818.47
723	6459.68	27819.97
724	6458.26	27820.93
725	6455.38	27822.11
726	6451.65	27823.07
727	6448.11	27823.92
728	6442.67	27824.46
729	6439.36	27824.78
730	6437.77	27825.53
731	6435.68	27827.27
732	6431.88	27830.98
733	6426.22	27835.47
734	6420.34	27838.78
735	6415.43	27841.67
736	6410.99	27842.92
737	6407.77	27844.16
738	6402.40	27847.65
739	6398.02	27850.65
740	6393.42	27853.75
741	6389.15	27855.88
742	6383.90	27858.33
743	6379.01	27859.74
744	6370.14	27860.05
745	6365.22	27860.37

Обозначение характерных точек границ	Координаты МГСК	
	X	Y
746	6362.60	27861.08
747	6360.84	27862.65
748	6358.60	27865.08
749	6354.01	27868.71
750	6348.56	27871.06
751	6343.11	27873.15
752	6340.65	27874.48
753	6338.62	27876.83
754	6336.27	27880.68
755	6333.07	27885.92
756	6329.22	27890.73
757	6326.98	27896.07
758	6324.74	27899.71
759	6321.21	27904.38
760	6318.22	27907.19
761	6315.12	27909.44
762	6310.74	27911.36
763	6306.15	27913.08
764	6300.28	27914.36
765	6294.72	27914.99
766	6289.70	27916.07
767	6286.16	27916.83
768	6283.69	27916.68
769	6281.36	27916.06
770	6277.90	27914.83
771	6275.00	27913.78
772	6271.53	27913.60
773	6268.77	27914.35
774	6266.59	27916.07
775	6264.56	27918.89
776	6262.62	27919.93
777	6256.78	27919.41
778	6252.51	27919.03
779	6246.28	27919.29
780	6236.68	27919.67
781	6228.64	27919.29
782	6225.21	27919.35
783	6223.74	27920.06
784	6221.37	27925.13
785	6217.22	27932.52
786	6210.62	27941.40

Обозначение характерных точек границ	Координаты МГСК	
	X	Y
787	6207.37	27948.36
788	6206.88	27949.33
789	6203.35	27956.53
790	6201.99	27959.36
791	6201.95	27962.61
792	6202.64	27965.85
793	6202.69	27968.55
794	6201.50	27970.98
795	6199.88	27972.16
796	6196.60	27972.50
797	6190.38	27971.98
798	6184.28	27972.89
799	6178.05	27975.09
800	6170.92	27977.95
801	6165.08	27980.54
802	6158.86	27983.53
803	6153.61	27986.52
804	6151.57	27988.33
805	6150.47	27991.04
806	6149.93	28000.00
807	6149.61	28002.40
808	6150.34	28005.36
809	6151.27	28007.95
810	6155.34	28012.02
811	6157.00	28014.61
812	6157.56	28017.57
813	6156.82	28019.98
814	6155.52	28021.27
815	6153.67	28021.83
816	6151.45	28020.90
817	6149.79	28019.24
818	6148.31	28018.50
819	6146.65	28018.68
820	6145.17	28020.53
821	6139.62	28030.34
822	6138.33	28032.37
823	6137.96	28034.59
824	6139.43	28036.26
825	6145.72	28037.00
826	6151.64	28037.56
827	6155.15	28038.67

Обозначение характерных точек границ	Координаты МГСК	
	X	Y
828	6161.07	28042.56
829	6162.18	28045.15
830	6161.07	28047.55
831	6159.03	28050.32
832	6154.78	28053.84
833	6150.34	28056.24
834	6145.17	28058.46
835	6143.87	28059.94
836	6140.18	28067.34
837	6126.68	28081.22
838	6122.79	28086.59
839	6118.82	28090.29
840	6112.07	28093.99
841	6105.45	28096.48
842	6081.90	28116.45
843	5996.01	28232.01
844	6019.93	28269.37
845	6012.09	28286.96
846	5998.44	28355.44
847	5993.23	28381.56
848	5996.44	28424.68
849	6019.83	28738.93
850	5731.00	28926.95
851	5682.13	29152.21
852	5582.47	29490.68
853	5559.18	29483.86
854	5491.36	29340.06
855	5413.20	29066.84
856	5339.05	29016.60
857	4941.96	29449.64
858	4911.73	29453.83
859	4879.18	29401.62
860	4817.34	29302.42
861	4796.02	29292.62
862	5021.30	28593.70
863	5020.81	28557.09
864	5022.46	28519.66
865	5025.01	28461.52
866	5028.45	28383.06
867	5028.67	28377.97
868	4934.92	28333.11

Обозначение характерных точек границ	Координаты МГСК	
	X	Y
869	4730.58	28235.33
870	4723.19	28250.27
871	4696.79	28303.68
872	4673.08	28351.65
873	4517.59	28666.25
874	4540.40	28678.39
875	4507.48	28745.67
876	4470.59	28819.93
877	4466.93	28827.32
878	4430.74	28900.12
879	4272.08	29016.17
880	4272.10	29016.48
881	4096.82	28921.76
882	4058.94	28967.92
883	3864.75	28849.44
884	3883.08	28800.86
885	3886.68	28794.43
886	3891.48	28785.91
887	3926.49	28806.20
888	3954.64	28818.39
889	3978.47	28818.18
890	3986.56	28820.37
891	3990.21	28820.37
892	3999.04	28822.36
893	4014.48	28814.64
894	4024.69	28801.19
895	4030.49	28796.05
896	4047.68	28791.24
897	4072.62	28767.00
898	4079.74	28751.26
899	4082.41	28729.02
900	4081.02	28715.59
901	4080.96	28710.40
902	4088.12	28695.06
903	4076.85	28669.69
904	4060.46	28661.42
905	4058.45	28656.74
906	4037.68	28637.49
907	4006.79	28620.30
908	3998.57	28612.84
909	3978.50	28608.62

Обозначение характерных точек границ	Координаты МГСК	
	X	Y
910	3970.56	28610.89
911	3955.28	28607.65
912	3943.10	28597.90
913	3915.30	28590.12
914	3900.34	28605.08
915	3893.15	28603.48
916	3858.70	28612.42
917	3847.83	28611.37
918	3832.43	28617.44
919	3830.65	28594.27
920	3835.76	28583.52
921	3834.88	28563.05
922	3832.24	28560.03
923	3834.05	28543.14
924	3830.26	28538.38
925	3836.88	28511.41
926	3826.47	28500.10
927	3828.96	28490.10
928	3818.37	28469.61
929	3811.18	28466.07
930	3805.22	28448.25
931	3798.38	28440.58
932	3794.75	28426.33
933	3783.23	28416.43
934	3774.10	28412.10
935	3771.79	28405.27
936	3769.34	28401.42
937	3772.05	28394.13
938	3772.05	28377.02
939	3766.73	28370.15
940	3771.28	28362.75
941	3778.43	28343.87
942	3781.08	28321.27
943	3774.07	28300.43
944	3781.58	28288.37
945	3782.62	28274.91
946	3785.93	28270.08
947	3785.95	28268.03
948	3790.12	28265.71
949	3792.63	28230.74
950	3786.36	28223.31

Обозначение характерных точек границ	Координаты МГСК	
	X	Y
951	3782.90	28209.65
952	3764.15	28196.20
953	3750.23	28198.30
954	3734.94	28189.68
955	3723.22	28183.52
956	3710.75	28179.21
957	3683.32	28137.56
958	3678.06	28131.04
959	3676.79	28121.97
960	3667.11	28112.50
961	3650.89	28108.08
962	3625.05	28112.01
963	3603.37	28115.33
964	3573.34	28127.97
965	3559.99	28132.02
966	3551.65	28127.97
967	3547.61	28119.62
968	3539.03	28107.00
969	3515.44	28084.22
970	3490.98	28071.48
971	3470.75	28067.39
972	3452.97	28069.80
973	3429.35	28081.66
974	3414.12	28098.80
975	3402.70	28143.66
976	3394.17	28172.50
977	3378.41	28179.92
978	3365.68	28186.28
979	3359.77	28200.53
980	3361.73	28224.80
981	3353.31	28234.91
982	3344.41	28244.18
983	3331.78	28256.81
984	3310.38	28271.28
985	3276.63	28278.07
986	3266.35	28286.22
987	3256.07	28301.75
988	3237.60	28303.77
989	3223.08	28314.81
990	3217.72	28328.22
991	3217.72	28340.05

Обозначение характерных точек границ	Координаты МГСК	
	X	Y
992	3220.88	28355.83
993	3230.97	28378.86
994	3236.33	28396.53
995	3245.48	28406.32
996	3254.00	28414.20
997	3260.94	28417.36
998	3271.66	28423.98
999	3286.17	28427.45
1000	3305.10	28432.81
1001	3341.93	28464.98
1002	3157.55	28763.99
1003	2957.90	28659.47
1004	2960.77	28811.94
1005	3084.46	28888.12
1006	2965.84	29054.00
1007	2598.24	28911.60
1008	2594.89	28910.30
1009	2591.37	28916.47
1010	2589.90	28919.81
1011	2589.23	28923.29
1012	2589.31	28925.70
1013	2590.17	28928.90
1014	2592.30	28935.32
1015	2592.58	28937.13
1016	2608.60	28989.82
1017	2602.70	29000.00
1018	2599.00	29006.03
1019	2592.91	29007.56
1020	2591.25	29008.29
1021	2590.62	29008.57
1022	2587.70	29013.15
1023	2587.28	29013.62
1024	2584.52	29016.83
1025	2582.74	29020.14
1026	2581.47	29023.43
1027	2581.73	29026.99
1028	2581.22	29029.91
1029	2578.30	29036.51
1030	2576.01	29043.75
1031	2575.76	29049.47
1032	2574.74	29071.69



Обозначение характерных точек границ	Координаты МГСК	
	X	Y
1033	2573.85	29084.39
1034	2571.95	29089.85
1035	2570.04	29093.28
1036	2562.29	29101.16
1037	2556.96	29108.90
1038	2549.09	29118.43
1039	2545.53	29121.73
1040	2542.61	29121.86
1041	2534.61	29117.67
1042	2523.81	29114.49
1043	2514.29	29110.05
1044	2506.80	29107.51
1045	2492.06	29103.95
1046	2486.98	29103.70
1047	2480.89	29104.58
1048	2473.65	29104.33
1049	2469.58	29104.97
1050	2459.55	29110.93
1051	2449.01	29115.25
1052	2443.80	29118.05
1053	2437.77	29123.32
1054	2413.83	29144.21
1055	2412.18	29146.62
1056	2410.91	29151.83
1057	2406.85	29159.20
1058	2397.45	29174.82
1059	2393.89	29184.85
1060	2394.53	29191.20
1061	2393.26	29197.80
1062	2392.88	29201.74
1063	2390.72	29209.87
1064	2389.32	29213.04
1065	2384.24	29217.62
1066	2380.81	29222.57
1067	2375.86	29236.03
1068	2371.92	29245.94
1069	2369.13	29254.06
1070	2367.35	29258.25
1071	2365.06	29262.46
1072	2361.13	29265.62
1073	2356.31	29268.03

Обозначение характерных точек границ	Координаты МГСК	
	X	Y
1074	2346.01	29270.32
1075	2337.12	29270.70
1076	2329.12	29269.96
1077	2323.28	29268.80
1078	2316.17	29266.13
1079	2309.82	29261.81
1080	2298.26	29254.70
1081	2287.65	29249.49
1082	2284.04	29248.22
1083	2278.58	29248.35
1084	2275.15	29249.87
1085	2272.80	29252.35
1086	2269.94	29255.33
1087	2266.07	29260.10
1088	2264.86	29261.56
1089	2262.19	29272.10
1090	2261.69	29282.39
1091	2261.94	29301.69
1092	2261.84	29303.98
1093	2261.43	29313.12
1094	2258.78	29323.79
1095	2255.46	29331.42
1096	2249.75	29338.14
1097	2244.03	29342.58
1098	2239.84	29345.00
1099	2232.98	29346.14
1100	2222.06	29346.77
1101	2220.28	29346.15
1102	2219.90	29340.55
1103	2215.58	29323.79
1104	2213.68	29312.61
1105	2213.81	29292.29
1106	2212.79	29283.65
1107	2213.17	29268.54
1108	2212.92	29267.18
1109	2212.16	29263.33
1110	2206.06	29247.84
1111	2204.03	29244.67
1112	2198.69	29241.24
1113	2185.61	29231.47
1114	2184.72	29230.03

Обозначение характерных точек границ	Координаты МГСК	
	X	Y
1115	2183.91	29229.05
1116	2182.85	29228.76
1117	2180.53	29228.92
1118	2175.33	29227.14
1119	2163.90	29225.74
1120	2156.78	29225.20
1121	2155.39	29225.11
1122	2149.04	29226.76
1123	2143.07	29229.17
1124	2139.89	29229.43
1125	2136.72	29230.82
1126	2131.00	29230.57
1127	2123.38	29232.60
1128	2118.94	29233.36
1129	2116.40	29232.60
1130	2113.86	29232.09
1131	2110.18	29233.36
1132	2105.48	29234.63
1133	2100.78	29237.68
1134	2097.22	29241.49
1135	2092.78	29249.75
1136	2090.11	29253.68
1137	2081.47	29258.89
1138	2069.28	29269.56
1139	2057.72	29280.10
1140	2051.37	29284.92
1141	2048.20	29286.20
1142	2045.28	29286.32
1143	2028.77	29282.51
1144	2023.94	29280.48
1145	2021.91	29277.69
1146	2021.91	29273.75
1147	2020.39	29271.97
1148	2018.23	29272.10
1149	2015.81	29273.11
1150	2010.61	29270.57
1151	2005.35	29271.21
1152	2000.00	29271.35
1153	1997.85	29270.99
1154	1995.40	29271.15
1155	1993.59	29273.27

Обозначение характерных точек границ	Координаты МГСК	
	X	Y
1156	1990.03	29276.93
1157	1988.34	29277.67
1158	1985.99	29278.10
1159	1984.06	29277.68
1160	1972.51	29272.06
1161	1961.93	29269.99
1162	1958.84	29269.79
1163	1953.84	29269.15
1164	1950.18	29268.04
1165	1946.87	29267.99
1166	1944.85	29268.36
1167	1939.27	29270.11
1168	1934.74	29269.79
1169	1922.45	29268.78
1170	1918.15	29267.72
1171	1912.88	29265.87
1172	1907.72	29264.49
1173	1902.98	29263.49
1174	1897.99	29261.75
1175	1891.71	29258.03
1176	1887.46	29255.80
1177	1884.59	29254.90
1178	1881.33	29253.96
1179	1876.92	29250.67
1180	1870.01	29245.05
1181	1867.13	29243.04
1182	1864.10	29241.50
1183	1860.59	29240.23
1184	1858.39	29239.60
1185	1854.79	29239.76
1186	1850.74	29240.24
1187	1847.71	29240.66
1188	1845.48	29240.68
1189	1831.37	29240.82
1190	1826.22	29240.61
1191	1802.89	29241.73
1192	1797.73	29243.17
1193	1794.16	29245.18
1194	1790.66	29245.87
1195	1788.47	29246.92
1196	1785.97	29247.24

Обозначение характерных точек границ	Координаты МГСК	
	X	Y
1197	1783.80	29247.81
1198	1775.44	29250.00
1199	1770.64	29251.58
1200	1768.81	29252.49
1201	1762.02	29255.88
1202	1758.73	29256.09
1203	1757.66	29255.61
1204	1752.14	29255.65
1205	1749.55	29258.14
1206	1746.31	29262.22
1207	1743.50	29265.60
1208	1741.63	29267.09
1209	1734.83	29269.63
1210	1730.66	29271.48
1211	1724.55	29274.13
1212	1720.51	29275.13
1213	1716.15	29275.08
1214	1700.57	29272.06
1215	1698.17	29271.79
1216	1692.11	29271.21
1217	1679.08	29270.47
1218	1670.26	29270.20
1219	1668.97	29269.84
1220	1664.51	29267.88
1221	1660.57	29265.49
1222	1656.26	29263.32
1223	1654.40	29262.58
1224	1645.96	29262.53
1225	1641.44	29263.32
1226	1637.28	29264.54
1227	1628.13	29266.77
1228	1621.22	29268.78
1229	1609.93	29274.34
1230	1605.19	29277.04
1231	1603.17	29278.74
1232	1600.57	29281.60
1233	1599.03	29283.51
1234	1596.31	29285.63
1235	1591.85	29288.65
1236	1590.86	29289.66
1237	1588.44	29292.12

Обозначение характерных точек границ	Координаты МГСК	
	X	Y
1238	1584.39	29295.62
1239	1579.66	29299.71
1240	1576.47	29302.67
1241	1573.49	29305.01
1242	1569.72	29307.66
1243	1566.42	29310.47
1244	1563.80	29313.26
1245	1562.21	29315.38
1246	1560.40	29317.13
1247	1558.54	29318.24
1248	1556.31	29319.57
1249	1554.55	29321.00
1250	1553.22	29322.59
1251	1551.25	29324.23
1252	1548.60	29325.45
1253	1546.20	29325.29
1254	1543.81	29324.18
1255	1542.64	29323.86
1256	1540.62	29323.92
1257	1539.18	29324.66
1258	1537.54	29325.93
1259	1535.42	29326.94
1260	1532.43	29327.89
1261	1524.77	29327.68
1262	1515.41	29325.14
1263	1509.09	29323.76
1264	1505.40	29322.34
1265	1501.15	29319.96
1266	1496.68	29315.72
1267	1491.68	29311.53
1268	1487.54	29308.03
1269	1483.59	29305.08
1270	1465.93	29292.30
1271	1455.38	29284.20
1272	1445.39	29275.83
1273	1442.15	29272.86
1274	1436.21	29267.22
1275	1431.72	29262.33
1276	1428.40	29259.53
1277	1424.51	29256.70
1278	1419.92	29254.19

Обозначение характерных точек границ	Координаты МГСК	
	X	Y
1279	1414.78	29251.44
1280	1411.41	29249.15
1281	1408.61	29247.75
1282	1404.05	29246.41
1283	1395.21	29243.94
1284	1387.26	29241.28
1285	1383.10	29239.04
1286	1378.65	29236.77
1287	1373.60	29234.39
1288	1366.87	29230.52
1289	1362.38	29227.16
1290	1359.24	29225.11
1291	1353.11	29222.29
1292	1345.72	29217.34
1293	1341.86	29213.70
1294	1337.36	29208.76
1295	1330.46	29200.44
1296	1326.96	29196.52
1297	1323.40	29192.65
1298	1316.20	29185.65
1299	1312.36	29182.34
1300	1309.73	29180.40
1301	1303.46	29177.50
1302	1299.25	29175.27
1303	1295.32	29172.28
1304	1292.75	29170.65
1305	1289.85	29169.25
1306	1286.66	29168.00
1307	1283.06	29167.07
1308	1278.57	29166.00
1309	1274.73	29165.20
1310	1267.69	29164.74
1311	1264.51	29164.37
1312	1258.48	29164.51
1313	1256.61	29164.74
1314	1254.36	29165.30
1315	1251.27	29166.42
1316	1248.93	29166.98
1317	1243.13	29168.33
1318	1236.21	29169.07
1319	1231.11	29169.82

Обозначение характерных точек границ	Координаты МГСК	
	X	Y
1320	1226.42	29170.24
1321	1221.60	29170.94
1322	1218.05	29170.85
1323	1214.07	29171.17
1324	1208.60	29171.13
1325	1205.93	29170.94
1326	1204.17	29170.19
1327	1158.90	29161.89
1328	1154.90	29161.94
1329	1151.98	29161.31
1330	1147.91	29160.29
1331	1138.02	29157.06
1332	1132.08	29155.72
1333	1125.56	29153.43
1334	1122.95	29152.72
1335	1111.97	29150.07
1336	1104.24	29147.92
1337	1091.20	29145.19
1338	1084.59	29143.27
1339	1080.54	29142.33
1340	1064.71	29139.86
1341	1058.37	29139.10
1342	1052.39	29139.37
1343	1044.62	29140.40
1344	1041.77	29140.72
1345	1037.46	29142.15
1346	1033.46	29143.31
1347	1029.73	29144.93
1348	1026.45	29146.99
1349	1020.28	29150.88
1350	1016.64	29153.07
1351	1011.29	29156.11
1352	1007.24	29159.25
1353	1002.26	29163.59
1354	1000.00	29166.09
1355	998.00	29170.00
1356	994.52	29178.31
1357	990.09	29188.08
1358	988.12	29192.88
1359	986.32	29198.75
1360	983.69	29204.64



Обозначение характерных точек границ	Координаты МГСК	
	X	Y
1361	982.42	29208.63
1362	979.29	29214.10
1363	976.75	29218.06
1364	973.17	29222.37
1365	970.22	29226.16
1366	966.11	29232.36
1367	962.32	29237.39
1368	953.78	29246.42
1369	943.90	29255.44
1370	934.86	29264.04
1371	927.48	29270.87
1372	924.26	29272.95
1373	921.73	29273.48
1374	919.52	29273.37
1375	917.62	29273.48
1376	914.78	29274.53
1377	896.70	29282.40
1378	893.11	29284.08
1379	889.84	29285.87
1380	884.57	29287.76
1381	875.97	29291.00
1382	870.17	29292.79
1383	866.48	29293.95
1384	858.72	29290.48
1385	838.67	29267.81
1386	876.48	29057.66
1387	985.64	28479.61
1388	1000.63	28403.06
1389	1038.13	28338.31
1390	1045.39	28075.78
1391	1055.65	27803.04
1392	1063.51	27518.46
1393	1077.03	27292.97
1394	1082.78	27267.12
1395	1087.89	27058.81
1396	1088.03	27047.30
1397	1079.72	26985.40
1398	1089.11	26790.89
1399	1098.38	26566.60
1400	1113.07	26566.54
1401	1131.53	26566.47

Обозначение характерных точек границ	Координаты МГСК	
	X	Y
1402	1587.16	26467.05
1403	1612.09	26437.93
1404	1660.05	26288.76
1405	1663.08	26248.86
1406	1683.73	26176.10
1407	1693.91	26158.51
1408	1696.50	26142.83
1409	1859.26	26174.17
1410	1894.35	26110.08
1411	1971.14	26162.94
1412	2188.38	26323.67
1413	2221.57	26358.42
1414	2304.47	26362.00
1415	2383.39	26386.07
1416	2446.71	26440.91
1417	2448.75	26454.32
1418	2509.22	26681.52
1419	2561.07	26728.89
1420	2682.40	26784.36
1421	2727.63	26805.03
1422	2758.23	26829.64
1423	2908.11	26903.10
1424	2936.41	26933.84
1425	3086.98	27001.77
1426	3095.55	26990.52
1427	3200.74	27043.18
1428	3215.12	27062.93
1429	3223.27	27084.96
1430	3245.59	27139.88
1431	3279.97	27219.84
1432	3320.08	27315.79
1433	3337.57	27358.94
1434	3367.73	27431.06
1435	3405.43	27520.98
1436	3406.34	27527.01
1437	3402.11	27555.07
1438	3391.55	27611.20
1439	3382.81	27659.47
1440	3376.78	27696.29
1441	3373.76	27714.69
1442	3371.95	27725.86

Обозначение характерных точек границ	Координаты МГСК	
	X	Y
1443	3371.35	27734.61
1444	3371.95	27760.56
1445	3372.86	27772.93
1446	3372.84	27773.09
1447	3384.32	27765.38
1448	3534.22	27767.79
1449	3540.98	27767.60
1450	3540.95	27767.31
1451	3546.83	27486.37
1452	3550.29	27321.15
1453	3552.56	27202.84
1454	3552.63	27198.84
1455	3553.14	27172.44
1456	3558.32	26965.53
1457	3549.76	26946.15
1458	3510.44	26906.40
1459	3422.97	26831.73
1460	3405.87	26805.32
1461	3668.26	26485.09
1462	3698.03	26444.29
1463	3619.17	26380.77
1464	3427.02	26229.11
1465	3444.19	26205.57
1466	3514.17	26109.61
1467	3993.50	26108.53
1468	4023.78	26080.14
1469	4082.03	26028.85
1470	4132.25	26030.74
1471	4282.89	25975.56
1472	4300.74	25843.16
1473	4265.69	25751.12
1474	4263.15	25715.99
1475	4445.92	25644.56
1476	4527.82	25699.66
1477	4527.43	25600.97
1478	4442.27	25086.08
1479	4362.86	24843.02
1480	4357.38	24813.31
1481	4322.90	24440.93
1482	4100.33	24256.31
1483	4107.00	24247.21

Обозначение характерных точек границ	Координаты МГСК	
	X	Y
1484	4003.02	24161.39
1485	4014.62	24149.35
1486	3868.02	24041.20
1487	3836.15	24077.02
1488	3834.30	24074.43
1489	3769.50	23972.52
1490	3461.94	23712.12
1491	3298.22	23564.72
1492	3213.39	23476.26
1493	3560.92	23084.32
1494	3859.71	22751.07
1495	3824.79	22718.27
1496	3855.72	22681.81
1497	3841.43	22669.44
1498	3872.19	22632.96
1499	3809.92	22579.18
1500	3801.68	22582.87
1501	3772.82	22617.46
1502	3749.71	22650.51
1503	3619.94	22531.76
1504	3594.37	22508.04
1505	3439.42	22670.60
1506	3317.92	22770.94
1507	3277.65	22801.81
1508	3031.75	23009.42
1509	3015.06	22993.06
1	2832.25	22819.63
1510	16322.92	21803.30
1511	16334.12	21807.57
1512	16443.98	21858.51
1513	16726.18	22234.67
1514	16860.15	22512.18
1515	16907.84	22508.48
1516	16958.38	22561.39
1517	16961.96	22560.49
1518	16966.40	22558.57
1519	17045.52	22525.64
1520	17090.88	22627.08
1521	17035.78	22644.11
1522	17024.44	22672.74
1523	17022.34	22678.67

Обозначение характерных точек границ	Координаты МГСК	
	X	Y
1524	17021.85	22680.55
1525	17087.44	22824.29
1526	17096.36	22820.62
1527	17185.11	23051.35
1528	17189.91	23069.00
1529	17196.28	23067.03
1530	17199.27	23067.94
1531	17249.79	23191.26
1532	17248.68	23191.64
1533	17246.50	23192.37
1534	17248.99	23202.78
1535	17253.75	23200.93
1536	17263.35	23224.34
1537	17307.43	23210.02
1538	17384.86	23441.55
1539	17095.46	23541.57
1540	17146.98	23707.59
1541	17168.14	23818.11
1542	17169.75	23829.94
1543	17085.74	23870.96
1544	17052.50	23910.79
1545	17044.56	23964.23
1546	17083.63	24063.47
1547	17139.43	24181.06
1548	17102.91	24198.41
1549	17097.30	24200.71
1550	17168.72	24253.02
1551	17183.26	24428.89
1552	17134.15	24451.59
1553	17069.37	24480.72
1554	17054.02	24542.44
1555	17046.85	24571.27
1556	17013.04	24708.62
1557	17002.02	24707.52
1558	16909.44	25014.53
1559	16864.59	25082.56
1560	16821.70	25121.95
1561	16738.78	25163.25
1562	16677.08	25175.22
1563	16566.27	25185.22
1564	16504.99	25155.99

Обозначение характерных точек границ	Координаты МГСК	
	X	Y
1565	16415.03	25062.60
1566	16400.02	25017.02
1567	16399.17	24980.65
1568	16408.04	24940.96
1569	16410.98	24904.03
1570	16429.66	24837.77
1571	16461.98	24754.66
1572	16528.59	24691.38
1573	16552.42	24651.72
1574	16566.40	24518.30
1575	16599.97	24492.38
1576	16621.55	24446.27
1577	16651.18	24430.44
1578	16716.48	24365.61
1579	16675.57	24319.64
1580	16730.47	24268.16
1581	16729.93	24192.86
1582	16596.72	24068.16
1583	16568.41	24051.92
1584	16545.83	24038.41
1585	16497.20	23988.02
1586	16468.02	23988.85
1587	16454.97	23925.12
1588	16380.52	23898.22
1589	16350.47	23914.21
1590	16256.54	23872.91
1591	16145.40	23821.68
1592	16139.61	23739.30
1593	16062.70	23535.45
1594	15840.60	23533.67
1595	15734.22	23318.07
1596	15575.21	23389.02
1597	15337.80	23101.09
1598	15337.23	23048.19
1599	15694.15	22890.90
1600	15681.80	22863.28
1601	15834.93	22791.89
1602	15821.73	22702.57
1603	15805.06	22687.74
1604	15804.49	22688.75
1605	15706.61	22729.29

Обозначение характерных точек границ	Координаты МГСК	
	X	Y
1606	15621.40	22593.40
1607	15538.29	22459.34
1608	15605.80	22443.27
1609	15599.07	22436.45
1610	15861.96	22195.31
1611	15847.55	22139.88
1612	15815.70	22101.89
1613	15829.28	22087.89
1614	15816.43	22073.34
1615	15912.43	21987.29
1616	16028.85	22045.48
1510	16322.92	21803.30
1617	17507.33	23148.75
1618	17550.83	23283.98
1619	17561.25	23310.86

Обозначение характерных точек границ	Координаты МГСК	
	X	Y
1620	17600.86	23392.18
1621	17630.41	23436.08
1622	17676.98	23526.32
1623	17678.09	23584.09
1624	17686.22	23613.40
1625	17693.14	23664.58
1626	17648.80	23677.74
1627	17595.29	23611.01
1628	17525.06	23493.98
1629	17414.47	23238.50
1630	17355.27	23257.55
1631	17383.29	23205.13
1632	17377.46	23185.41
1617	17507.33	23148.75

Обозначение характерных точек границ	Координаты МСК-50 (зона 1)	
	X	Y
1	468726.41	1426542.63
2	467725.92	1426270.69
3	466746.82	1425929.63
4	465793.89	1425521.10
5	464871.76	1425047.11
6	463984.92	1424509.95
7	463137.69	1423912.24
8	462334.21	1423256.90
9	461578.38	1422547.08
10	460873.89	1421786.29
11	460224.17	1420978.18
12	459632.38	1420126.72
13	459101.43	1419236.04
14	458633.87	1418310.48
15	458232.01	1417354.55
16	457897.81	1416372.89
17	457632.89	1415370.29
18	457438.55	1414351.65
19	457315.74	1413321.91

Обозначение характерных точек границ	Координаты МСК-50 (зона 1)	
	X	Y
20	457265.06	1412286.09
21	457286.76	1411249.25
22	457380.74	1410216.42
23	457546.55	1409192.65
24	457783.38	1408182.94
25	458090.07	1407192.17
26	458465.16	1406225.22
27	458906.79	1405286.77
28	459412.82	1404381.40
29	459980.79	1403513.54
30	460607.94	1402687.41
31	461291.21	1401907.04
32	462027.25	1401176.24
33	462812.51	1400498.57
34	463643.14	1399877.33
35	464026.90	1399630.05
36	464218.72	1399801.71
37	464235.89	1399817.59
38	464475.71	1399602.85

Обозначение характерных точек границ	Координаты МСК-50 (зона 1)	
	X	Y
39	464515.08	1399570.82
40	464633.64	1399466.96
41	464783.83	1399299.92
42	464810.10	1399322.89
43	464943.30	1399437.85
44	464965.45	1399404.13
45	464993.29	1399368.72
46	465001.43	1399364.78
47	465065.24	1399416.74
48	465035.56	1399454.11
49	465050.19	1399466.06
50	465020.33	1399503.42
51	465056.21	1399535.20
52	464767.16	1399877.08
53	464431.08	1400279.07
54	464518.47	1400365.05
55	464686.45	1400507.66
56	465001.53	1400759.09
57	465069.29	1400859.09
58	465071.22	1400861.63
59	465102.04	1400824.88
60	465251.76	1400928.75
61	465240.51	1400941.14
62	465346.98	1401023.91
63	465340.57	1401033.20
64	465568.47	1401211.33
65	465613.78	1401582.65
66	465620.13	1401612.19
67	465706.59	1401852.91
68	465806.72	1402365.24
69	465809.99	1402463.91
70	465726.50	1402411.20
71	465545.84	1402487.93
72	465549.40	1402522.98
73	465587.12	1402613.99
74	465573.12	1402746.88
75	465424.10	1402806.44
76	465373.84	1402806.01
77	465317.08	1402858.99
78	465287.63	1402888.26
79	464808.40	1402903.28

Обозначение характерных точек границ	Координаты МСК-50 (зона 1)	
	X	Y
80	464741.23	1403001.26
81	464724.75	1403025.30
82	464921.28	1403171.34
83	465001.98	1403232.56
84	464973.40	1403274.22
85	464720.36	1403602.04
86	464738.23	1403627.95
87	464827.86	1403700.06
88	464868.33	1403738.66
89	464877.45	1403757.79
90	464878.29	1403964.82
91	464878.55	1403991.23
92	464878.59	1403995.23
93	464879.76	1404113.59
94	464881.11	1404278.89
95	464883.40	1404559.96
96	464883.45	1404560.26
97	464876.68	1404560.64
98	464726.74	1404562.59
99	464715.48	1404570.63
100	464715.49	1404570.48
101	464714.23	1404558.14
102	464712.88	1404532.21
103	464713.22	1404523.44
104	464714.70	1404512.22
105	464717.19	1404493.73
106	464722.14	1404456.75
107	464729.48	1404408.23
108	464738.41	1404351.79
109	464741.81	1404323.61
110	464740.73	1404317.61
111	464700.42	1404228.81
112	464668.16	1404157.58
113	464649.43	1404114.93
114	464606.53	1404020.16
115	464569.83	1403941.22
116	464545.92	1403886.95
117	464537.12	1403865.17
118	464522.17	1403845.84
119	464415.47	1403796.24
120	464407.22	1403807.74

Обозначение характерных точек границ	Координаты МСК-50 (зона 1)	
	X	Y
121	464254.70	1403744.20
122	464225.51	1403714.29
123	464073.52	1403645.20
124	464042.21	1403621.48
125	463996.39	1403602.13
126	463873.45	1403550.19
127	463820.24	1403504.33
128	463753.17	1403278.93
129	463750.74	1403265.58
130	463685.83	1403212.59
131	463606.22	1403190.82
132	463523.23	1403189.65
133	463489.03	1403155.87
134	463267.14	1403001.49
135	463188.84	1402950.86
136	463155.61	1403015.96
137	462991.97	1402989.37
138	462989.83	1403005.12
139	462980.17	1403023.00
140	462961.63	1403096.35
141	462959.76	1403136.34
142	462916.14	1403286.87
143	462892.07	1403316.72
144	462439.40	1403429.37
145	462420.94	1403429.98
146	462406.26	1403430.47
147	462403.51	1403655.00
148	462399.77	1403849.75
149	462409.89	1403911.40
150	462410.07	1403922.91
151	462411.03	1404131.34
152	462406.02	1404157.36
153	462399.07	1404383.21
154	462399.49	1404667.98
155	462397.15	1404940.97
156	462397.53	1405203.68
157	462361.92	1405269.51
158	462349.15	1405346.49
159	462256.82	1405927.64
160	462225.13	1406138.85
161	462245.83	1406160.94

Обозначение характерных точек границ	Координаты МСК-50 (зона 1)	
	X	Y
162	462253.69	1406164.18
163	462257.35	1406162.91
164	462263.10	1406160.96
165	462271.60	1406157.47
166	462276.82	1406155.42
167	462280.03	1406153.54
168	462283.57	1406151.75
169	462301.42	1406143.36
170	462304.23	1406142.23
171	462306.13	1406142.07
172	462308.34	1406142.11
173	462310.86	1406141.50
174	462314.02	1406139.33
175	462321.19	1406132.28
176	462329.98	1406123.42
177	462339.60	1406114.12
178	462347.88	1406104.85
179	462351.52	1406099.70
180	462355.45	1406093.39
181	462358.29	1406089.51
182	462361.74	1406085.09
183	462364.17	1406081.06
184	462367.13	1406075.50
185	462368.29	1406071.47
186	462370.75	1406065.51
187	462372.37	1406059.58
188	462374.21	1406054.73
189	462378.35	1406044.84
190	462381.59	1406036.43
191	462383.47	1406032.46
192	462385.67	1406029.89
193	462390.52	1406025.41
194	462394.47	1406022.15
195	462399.74	1406018.95
196	462403.32	1406016.65
197	462409.37	1406012.59
198	462412.59	1406010.43
199	462416.27	1406008.70
200	462420.24	1406007.43
201	462424.51	1406005.87
202	462427.34	1406005.47



Обозначение характерных точек границ	Координаты МСК-50 (зона 1)	
	X	Y
203	462435.09	1406004.21
204	462441.05	1406003.78
205	462447.42	1406004.35
206	462463.31	1406006.36
207	462467.39	1406007.18
208	462474.06	1406008.91
209	462487.17	1406011.26
210	462494.97	1406013.18
211	462506.02	1406015.51
212	462508.65	1406016.15
213	462515.24	1406018.25
214	462521.22	1406019.41
215	462531.20	1406022.35
216	462535.30	1406023.26
217	462538.24	1406023.80
218	462542.24	1406023.64
219	462587.74	1406030.62
220	462589.52	1406031.31
221	462592.19	1406031.43
222	462597.67	1406031.31
223	462601.63	1406030.88
224	462605.19	1406030.86
225	462609.99	1406030.03
226	462614.67	1406029.46
227	462619.74	1406028.56
228	462626.64	1406027.62
229	462632.40	1406026.10
230	462634.72	1406025.48
231	462637.78	1406024.27
232	462640.02	1406023.64
233	462641.88	1406023.36
234	462647.90	1406023.05
235	462651.10	1406023.32
236	462658.15	1406023.58
237	462662.01	1406024.26
238	462666.53	1406025.21
239	462670.16	1406026.03
240	462673.38	1406027.18
241	462676.32	1406028.51
242	462678.94	1406030.06
243	462682.95	1406032.94

Обозначение характерных точек границ	Координаты МСК-50 (зона 1)	
	X	Y
244	462687.23	1406035.04
245	462693.58	1406037.75
246	462696.27	1406039.62
247	462700.21	1406042.82
248	462707.61	1406049.61
249	462711.28	1406053.38
250	462714.89	1406057.19
251	462722.03	1406065.31
252	462726.68	1406070.12
253	462730.64	1406073.64
254	462738.17	1406078.37
255	462744.38	1406081.02
256	462747.58	1406082.98
257	462752.17	1406086.21
258	462759.01	1406089.88
259	462764.13	1406092.12
260	462768.65	1406094.26
261	462772.87	1406096.38
262	462780.90	1406098.80
263	462789.81	1406101.02
264	462794.41	1406102.22
265	462797.25	1406103.54
266	462800.68	1406105.74
267	462805.90	1406108.33
268	462810.57	1406110.70
269	462814.54	1406113.43
270	462817.94	1406116.13
271	462822.57	1406120.89
272	462828.68	1406126.35
273	462831.99	1406129.23
274	462842.23	1406137.31
275	462853.02	1406145.10
276	462871.05	1406157.37
277	462875.08	1406160.20
278	462879.32	1406163.58
279	462884.44	1406167.62
280	462889.03	1406171.73
281	462893.35	1406173.98
282	462897.09	1406175.30
283	462903.44	1406176.50
284	462912.87	1406178.77

Обозначение характерных точек границ	Координаты МСК-50 (зона 1)	
	X	Y
285	462920.54	1406178.75
286	462923.50	1406177.71
287	462925.60	1406176.64
288	462927.19	1406175.32
289	462928.61	1406174.54
290	462930.63	1406174.42
291	462931.81	1406174.71
292	462934.23	1406175.75
293	462936.64	1406175.84
294	462939.25	1406174.54
295	462941.17	1406172.84
296	462942.45	1406171.22
297	462944.17	1406169.74
298	462946.36	1406168.35
299	462948.20	1406167.17
300	462949.95	1406165.38
301	462951.48	1406163.21
302	462954.02	1406160.34
303	462957.24	1406157.44
304	462960.93	1406154.68
305	462963.84	1406152.25
306	462966.94	1406149.20
307	462971.56	1406144.98
308	462975.50	1406141.35
309	462977.85	1406138.83
310	462978.81	1406137.79
311	462983.18	1406134.64
312	462985.84	1406132.44
313	462987.33	1406130.49
314	462989.84	1406127.55
315	462991.81	1406125.79
316	462996.47	1406122.95
317	463007.60	1406117.07
318	463014.46	1406114.86
319	463023.54	1406112.36
320	463027.66	1406111.02
321	463032.15	1406110.10
322	463040.59	1406109.90
323	463042.48	1406110.59
324	463046.85	1406112.63
325	463050.86	1406114.91

Обозначение характерных точек границ	Координаты МСК-50 (зона 1)	
	X	Y
326	463055.38	1406116.74
327	463056.67	1406117.06
328	463065.50	1406117.07
329	463078.56	1406117.44
330	463084.63	1406117.84
331	463087.03	1406118.04
332	463102.70	1406120.61
333	463107.06	1406120.53
334	463111.07	1406119.42
335	463117.11	1406116.58
336	463121.22	1406114.61
337	463127.95	1406111.88
338	463129.77	1406110.33
339	463132.48	1406106.86
340	463135.60	1406102.70
341	463138.12	1406100.13
342	463143.64	1406099.93
343	463144.72	1406100.38
344	463148.01	1406100.08
345	463154.69	1406096.48
346	463156.50	1406095.52
347	463161.26	1406093.81
348	463169.55	1406091.37
349	463171.71	1406090.74
350	463174.19	1406090.34
351	463176.35	1406089.23
352	463179.83	1406088.44
353	463183.34	1406086.32
354	463188.46	1406084.74
355	463211.76	1406082.94
356	463216.91	1406083.00
357	463231.01	1406082.45
358	463233.24	1406082.36
359	463236.26	1406081.86
360	463240.29	1406081.25
361	463243.89	1406081.00
362	463246.11	1406081.56
363	463249.65	1406082.73
364	463252.73	1406084.18
365	463255.67	1406086.10
366	463262.74	1406091.53

Обозначение характерных точек границ	Координаты МСК-50 (зона 1)	
	X	Y
367	463267.24	1406094.68
368	463270.53	1406095.53
369	463273.43	1406096.35
370	463277.74	1406098.46
371	463284.13	1406101.98
372	463289.16	1406103.59
373	463293.94	1406104.44
374	463299.14	1406105.67
375	463304.46	1406107.37
376	463308.79	1406108.31
377	463321.11	1406108.96
378	463325.65	1406109.15
379	463331.17	1406107.24
380	463333.19	1406106.81
381	463336.49	1406106.76
382	463340.19	1406107.77
383	463345.20	1406108.26
384	463348.30	1406108.37
385	463358.94	1406110.13
386	463370.64	1406115.41
387	463372.59	1406115.78
388	463374.92	1406115.28
389	463376.60	1406114.49
390	463380.05	1406110.73
391	463381.80	1406108.55
392	463384.24	1406108.32
393	463386.40	1406108.62
394	463391.74	1406108.32
395	463396.99	1406107.53
396	463402.27	1406109.92
397	463404.65	1406108.84
398	463406.81	1406108.65
399	463408.38	1406110.38
400	463408.49	1406114.32
401	463410.60	1406117.05
402	463415.49	1406118.95
403	463432.12	1406122.27
404	463435.03	1406122.07
405	463438.17	1406120.70
406	463444.37	1406115.69
407	463455.62	1406104.81

Обозначение характерных точек границ	Координаты МСК-50 (зона 1)	
	X	Y
408	463467.50	1406093.80
409	463475.99	1406088.33
410	463478.54	1406084.33
411	463482.75	1406075.94
412	463486.19	1406072.02
413	463490.80	1406068.84
414	463495.46	1406067.44
415	463499.11	1406066.06
416	463501.66	1406066.49
417	463504.22	1406067.18
418	463508.64	1406066.29
419	463516.20	1406064.04
420	463521.92	1406064.12
421	463525.05	1406062.64
422	463528.23	1406062.28
423	463534.13	1406059.71
424	463540.42	1406057.87
425	463541.82	1406057.92
426	463548.95	1406058.25
427	463560.42	1406059.32
428	463565.68	1406060.94
429	463567.99	1406060.72
430	463569.05	1406060.98
431	463569.90	1406061.93
432	463570.83	1406063.34
433	463584.19	1406072.74
434	463589.63	1406076.01
435	463591.76	1406079.12
436	463598.31	1406094.43
437	463599.17	1406098.26
438	463599.46	1406099.61
439	463599.52	1406114.74
440	463600.80	1406123.34
441	463601.26	1406143.67
442	463603.48	1406154.78
443	463608.29	1406171.42
444	463608.83	1406177.00
445	463610.62	1406177.57
446	463621.53	1406176.63
447	463628.36	1406175.28
448	463632.47	1406172.74

Обозначение характерных точек границ	Координаты МСК-50 (зона 1)	
	X	Y
449	463638.06	1406168.13
450	463643.58	1406161.25
451	463646.67	1406153.52
452	463649.02	1406142.78
453	463649.16	1406133.63
454	463649.19	1406131.34
455	463648.38	1406112.05
456	463648.58	1406101.75
457	463650.95	1406091.13
458	463652.11	1406089.63
459	463655.84	1406084.75
460	463658.62	1406081.69
461	463660.89	1406079.14
462	463664.28	1406077.52
463	463669.73	1406077.23
464	463673.38	1406078.40
465	463684.14	1406083.30
466	463695.91	1406090.07
467	463702.38	1406094.20
468	463709.57	1406096.67
469	463715.44	1406097.66
470	463723.46	1406098.17
471	463732.33	1406097.52
472	463742.56	1406094.94
473	463747.32	1406092.39
474	463751.15	1406089.11
475	463753.32	1406084.84
476	463754.98	1406080.59
477	463757.54	1406072.39
478	463761.19	1406062.37
479	463765.75	1406048.77
480	463769.03	1406043.72
481	463773.97	1406038.99
482	463775.29	1406035.78
483	463777.20	1406027.60
484	463777.47	1406023.64
485	463778.55	1406017.01
486	463777.72	1406010.68
487	463780.99	1406000.54
488	463789.93	1405984.66
489	463793.79	1405977.17

Обозначение характерных точек границ	Координаты МСК-50 (зона 1)	
	X	Y
490	463794.90	1405971.93
491	463796.49	1405969.46
492	463819.81	1405947.88
493	463825.68	1405942.44
494	463830.81	1405939.48
495	463841.22	1405934.86
496	463851.09	1405928.60
497	463855.13	1405927.85
498	463862.38	1405927.88
499	463868.44	1405926.83
500	463873.53	1405926.93
501	463888.37	1405930.06
502	463895.93	1405932.39
503	463905.59	1405936.55
504	463916.47	1405939.41
505	463924.59	1405943.37
506	463927.51	1405943.16
507	463930.97	1405939.75
508	463938.56	1405929.99
509	463943.67	1405922.10
510	463951.19	1405914.00
511	463953.00	1405910.52
512	463954.74	1405904.99
513	463955.26	1405892.28
514	463955.63	1405870.02
515	463955.71	1405864.30
516	463957.80	1405856.99
517	463960.52	1405850.31
518	463960.95	1405847.38
519	463960.58	1405843.83
520	463961.76	1405840.49
521	463963.44	1405837.13
522	463966.11	1405833.85
523	463966.52	1405833.37
524	463969.30	1405828.70
525	463969.92	1405828.40
526	463971.56	1405827.62
527	463977.61	1405825.92
528	463981.13	1405819.78
529	463986.73	1405809.42
530	463969.18	1405757.21

Обозначение характерных точек границ	Координаты МСК-50 (зона 1)	
	X	Y
531	463968.85	1405755.41
532	463966.53	1405749.05
533	463965.59	1405745.88
534	463965.43	1405743.47
535	463966.00	1405739.98
536	463967.38	1405736.59
537	463970.71	1405730.32
538	463974.11	1405731.52
539	464345.79	1405863.21
540	464459.57	1405693.89
541	464333.69	1405621.33
542	464326.38	1405468.96
543	464529.05	1405567.65
544	464704.70	1405263.33
545	464666.94	1405232.23
546	464647.86	1405227.42
547	464633.25	1405224.37
548	464622.34	1405218.07
549	464615.31	1405215.11
550	464606.56	1405207.47
551	464597.13	1405197.96
552	464591.25	1405180.44
553	464580.50	1405157.71
554	464576.87	1405142.03
555	464576.53	1405130.20
556	464581.50	1405116.64
557	464595.69	1405105.17
558	464614.11	1405102.61
559	464623.93	1405086.79
560	464633.97	1405078.34
561	464667.53	1405070.57
562	464688.50	1405055.48
563	464700.76	1405042.48
564	464709.39	1405032.96
565	464717.51	1405022.60
566	464714.85	1404998.39
567	464720.35	1404983.97
568	464732.89	1404977.24
569	464748.43	1404969.36
570	464756.12	1404940.28
571	464766.23	1404895.09

Обозначение характерных точек границ	Координаты МСК-50 (зона 1)	
	X	Y
572	464780.96	1404877.51
573	464804.23	1404864.97
574	464821.94	1404862.04
575	464842.28	1404865.55
576	464867.11	1404877.57
577	464891.36	1404899.66
578	464900.30	1404912.04
579	464904.60	1404920.26
580	464913.05	1404924.07
581	464926.27	1404919.63
582	464955.94	1404906.12
583	464977.52	1404902.16
584	465003.24	1404897.49
585	465019.58	1404901.44
586	465029.54	1404910.63
587	465031.07	1404919.65
588	465036.52	1404926.02
589	465065.16	1404966.86
590	465077.75	1404970.81
591	465089.65	1404976.63
592	465105.19	1404984.81
593	465119.05	1404982.30
594	465138.19	1404995.20
595	465142.04	1405008.76
596	465148.53	1405016.01
597	465147.03	1405051.05
598	465142.94	1405053.49
599	465142.97	1405055.54
600	465139.80	1405060.46
601	465139.16	1405073.96
602	465132.00	1405086.23
603	465139.61	1405106.87
604	465137.62	1405129.54
605	465131.02	1405148.62
606	465126.68	1405156.15
607	465132.20	1405162.86
608	465132.70	1405179.97
609	465130.21	1405187.34
610	465132.76	1405191.12
611	465135.28	1405197.88
612	465144.53	1405201.95

Обозначение характерных точек границ	Координаты МСК-50 (зона 1)	
	X	Y
613	465156.33	1405211.51
614	465160.38	1405225.65
615	465167.44	1405233.13
616	465173.92	1405250.77
617	465181.22	1405254.10
618	465192.40	1405274.28
619	465190.19	1405284.34
620	465200.93	1405295.35
621	465195.10	1405322.51
622	465199.03	1405327.17
623	465197.71	1405344.10
624	465200.44	1405347.05
625	465201.91	1405367.49
626	465197.12	1405378.38
627	465199.57	1405401.50
628	465214.79	1405394.98
629	465225.69	1405395.72
630	465259.87	1405385.78
631	465267.11	1405387.16
632	465281.64	1405371.77
633	465309.66	1405378.74
634	465322.12	1405388.14
635	465337.49	1405390.93
636	465345.36	1405388.43
637	465365.56	1405392.06
638	465373.99	1405399.29
639	465405.38	1405415.57
640	465426.70	1405434.22
641	465428.84	1405438.83
642	465445.47	1405446.64
643	465457.48	1405471.67
644	465450.77	1405487.22
645	465450.98	1405492.40
646	465452.76	1405505.79
647	465450.74	1405528.11
648	465444.08	1405544.05
649	465419.84	1405569.01
650	465402.80	1405574.33
651	465397.15	1405579.63
652	465387.34	1405593.38
653	465372.12	1405601.55

Обозначение характерных точек границ	Координаты МСК-50 (зона 1)	
	X	Y
654	465363.23	1405599.81
655	465359.58	1405599.92
656	465351.43	1405597.97
657	465327.61	1405598.87
658	465299.10	1405587.50
659	465263.52	1405568.23
660	465258.96	1405576.89
661	465255.54	1405583.42
662	465238.64	1405632.52
663	465436.25	1405745.34
664	465472.78	1405698.08
665	465650.79	1405787.69
666	465650.76	1405787.38
667	465806.02	1405666.73
668	465840.09	1405592.89
669	465843.54	1405585.39
670	465878.26	1405510.07
671	465909.22	1405441.85
672	465886.06	1405430.37
673	466032.38	1405111.29
674	466054.68	1405062.64
675	466079.53	1405008.47
676	466086.47	1404993.32
677	466293.63	1405085.13
678	466388.68	1405127.26
679	466388.61	1405132.36
680	466387.45	1405210.91
681	466386.59	1405269.12
682	466386.03	1405306.59
683	466387.59	1405343.17
684	466182.67	1406048.55
685	466204.27	1406057.73
686	466268.99	1406155.12
687	466303.05	1406206.38
688	466333.15	1406201.31
689	466717.59	1405756.78
690	466793.19	1405804.85
691	466879.29	1406075.76
692	466951.29	1406217.56
693	466974.78	1406223.70
694	467064.58	1405882.38

Обозначение характерных точек границ	Координаты МСК-50 (зона 1)	
	X	Y
695	467106.89	1405655.74
696	467390.20	1405459.34
697	467357.67	1405145.81
698	467353.21	1405102.79
699	467357.66	1405076.52
700	467369.31	1405007.65
701	467376.65	1404989.83
702	467351.63	1404953.19
703	467434.15	1404835.15
704	467437.99	1404831.70
705	467457.11	1404814.49
706	467463.67	1404811.80
707	467470.31	1404807.91
708	467474.17	1404804.09
709	467477.89	1404798.61
710	467490.99	1404784.35
711	467494.47	1404776.84
712	467495.72	1404775.32
713	467500.83	1404772.95
714	467505.20	1404770.42
715	467509.36	1404766.78
716	467511.30	1404763.94
717	467512.34	1404761.52
718	467511.16	1404758.95
719	467505.13	1404755.24
720	467501.58	1404754.23
721	467495.65	1404753.85
722	467489.35	1404753.29
723	467487.82	1404751.66
724	467488.12	1404749.44
725	467489.36	1404747.36
726	467494.62	1404737.39
727	467496.05	1404735.50
728	467497.70	1404735.27
729	467499.20	1404735.96
730	467500.91	1404737.58
731	467503.16	1404738.44
732	467504.99	1404737.83
733	467506.25	1404736.50
734	467506.92	1404734.08
735	467506.28	1404731.13

Обозначение характерных точек границ	Координаты МСК-50 (зона 1)	
	X	Y
736	467504.54	1404728.59
737	467500.35	1404724.64
738	467499.35	1404722.08
739	467498.53	1404719.14
740	467498.79	1404716.73
741	467499.07	1404707.75
742	467500.08	1404705.01
743	467502.07	1404703.15
744	467507.23	1404700.00
745	467513.36	1404696.83
746	467519.13	1404694.07
747	467526.18	1404691.01
748	467532.34	1404688.62
749	467538.41	1404687.54
750	467544.65	1404687.87
751	467547.92	1404687.45
752	467549.50	1404686.21
753	467550.61	1404683.75
754	467550.50	1404681.06
755	467549.71	1404677.83
756	467549.66	1404674.59
757	467550.92	1404671.72
758	467554.25	1404664.42
759	467554.71	1404663.42
760	467557.76	1404656.37
761	467564.10	1404647.30
762	467566.86	1404642.03
763	467568.03	1404639.79
764	467570.25	1404634.65
765	467571.70	1404633.90
766	467575.13	1404633.73
767	467583.18	1404633.89
768	467592.77	1404633.22
769	467598.99	1404632.78
770	467603.28	1404633.05
771	467609.13	1404633.39
772	467611.04	1404632.30
773	467612.98	1404629.41
774	467615.12	1404627.64
775	467617.85	1404626.80
776	467621.32	1404626.89



Обозначение характерных точек границ	Координаты МСК-50 (зона 1)	
	X	Y
777	467624.26	1404627.84
778	467627.76	1404628.98
779	467630.11	1404629.52
780	467632.57	1404629.61
781	467636.09	1404628.74
782	467641.08	1404627.53
783	467646.61	1404626.72
784	467652.45	1404625.27
785	467656.99	1404623.42
786	467661.32	1404621.37
787	467664.35	1404619.04
788	467667.26	1404616.14
789	467670.65	1404611.37
790	467672.78	1404607.67
791	467674.87	1404602.25
792	467678.58	1404597.35
793	467681.63	1404592.01
794	467683.86	1404588.09
795	467685.82	1404585.68
796	467688.25	1404584.27
797	467693.63	1404582.02
798	467699.01	1404579.52
799	467703.50	1404575.75
800	467705.66	1404573.26
801	467707.39	1404571.64
802	467709.99	1404570.86
803	467714.89	1404570.39
804	467723.75	1404569.83
805	467728.61	1404568.27
806	467733.78	1404565.67
807	467737.99	1404563.41
808	467742.49	1404560.18
809	467746.78	1404557.06
810	467752.05	1404553.41
811	467755.24	1404552.08
812	467759.63	1404550.69
813	467764.47	1404547.66
814	467770.24	1404544.18
815	467775.77	1404539.52
816	467779.47	1404535.70
817	467781.50	1404533.91

Обозначение характерных точек границ	Координаты МСК-50 (зона 1)	
	X	Y
818	467783.07	1404533.11
819	467786.37	1404532.70
820	467791.80	1404532.00
821	467795.31	1404531.04
822	467799.02	1404529.98
823	467801.86	1404528.71
824	467803.25	1404527.71
825	467803.93	1404526.19
826	467805.00	1404522.33
827	467805.97	1404517.01
828	467806.97	1404514.01
829	467807.96	1404513.10
830	467809.08	1404512.92
831	467810.50	1404513.27
832	467812.68	1404514.60
833	467816.52	1404516.67
834	467818.95	1404517.20
835	467821.39	1404516.59
836	467822.62	1404514.85
837	467822.77	1404512.49
838	467821.94	1404507.72
839	467820.89	1404502.45
840	467820.73	1404500.40
841	467821.30	1404498.93
842	467823.21	1404497.64
843	467825.60	1404496.04
844	467828.19	1404495.49
845	467829.86	1404496.00
846	467830.85	1404497.47
847	467832.54	1404503.00
848	467833.99	1404504.99
849	467835.49	1404505.92
850	467836.77	1404506.09
851	467837.67	1404505.61
852	467838.32	1404504.50
853	467839.11	1404501.97
854	467840.96	1404498.26
855	467844.24	1404493.57
856	467846.33	1404488.38
857	467847.62	1404481.06
858	467849.18	1404476.20

Обозначение характерных точек границ	Координаты МСК-50 (зона 1)	
	X	Y
859	467851.11	1404472.62
860	467853.58	1404469.12
861	467856.28	1404466.48
862	467859.97	1404464.45
863	467863.42	1404462.21
864	467865.48	1404459.58
865	467867.00	1404456.49
866	467868.90	1404451.56
867	467870.91	1404447.66
868	467872.31	1404445.95
869	467874.37	1404444.89
870	467878.71	1404443.80
871	467883.70	1404442.58
872	467889.38	1404439.63
873	467893.79	1404436.73
874	467898.59	1404432.94
875	467902.22	1404429.00
876	467904.75	1404423.88
877	467909.33	1404415.94
878	467911.67	1404411.93
879	467912.62	1404407.94
880	467914.12	1404404.58
881	467916.09	1404402.06
882	467920.18	1404399.69
883	467924.29	1404397.43
884	467928.90	1404394.30
885	467932.44	1404391.31
886	467937.10	1404386.04
887	467940.07	1404381.47
888	467943.82	1404374.39
889	467946.19	1404371.43
890	467949.01	1404369.43
891	467953.89	1404367.69
892	467959.06	1404365.29
893	467965.39	1404362.54
894	467970.97	1404359.70
895	467974.32	1404357.36
896	467976.90	1404353.67
897	467977.71	1404350.67
898	467979.70	1404348.04
899	467983.60	1404345.75

Обозначение характерных точек границ	Координаты МСК-50 (зона 1)	
	X	Y
900	467987.16	1404342.76
901	467992.03	1404337.92
902	467996.50	1404333.61
903	468000.78	1404330.06
904	468004.15	1404328.24
905	468009.99	1404325.49
906	468015.62	1404322.20
907	468023.22	1404318.39
908	468030.08	1404315.51
909	468035.68	1404313.32
910	468040.31	1404310.83
911	468047.13	1404306.34
912	468051.74	1404303.12
913	468055.13	1404301.57
914	468058.20	1404301.01
915	468062.91	1404301.09
916	468068.48	1404301.68
917	468072.57	1404302.73
918	468076.33	1404304.08
919	468080.30	1404305.27
920	468082.72	1404305.93
921	468084.39	1404304.95
922	468088.21	1404296.50
923	468091.10	1404289.35
924	468093.22	1404284.79
925	468096.13	1404279.73
926	468098.94	1404275.22
927	468099.93	1404273.18
928	468101.24	1404268.51
929	468103.04	1404261.81
930	468105.00	1404257.11
931	468116.78	1404225.91
932	468122.27	1404215.41
933	468123.54	1404213.38
934	468124.02	1404212.71
935	468123.97	1404211.81
936	468122.67	1404209.81
937	468122.32	1404208.46
938	468122.25	1404207.63
939	468122.86	1404205.89
940	468123.32	1404203.94

Обозначение характерных точек границ	Координаты МСК-50 (зона 1)	
	X	Y
941	468124.23	1404200.56
942	468126.58	1404193.78
943	468128.43	1404189.64
944	468129.06	1404187.80
945	468130.30	1404185.32
946	468131.40	1404183.48
947	468135.00	1404175.51
948	468136.02	1404172.02
949	468136.56	1404169.56
950	468136.50	1404167.22
951	468136.20	1404165.81
952	468135.08	1404163.70
953	468134.79	1404162.30
954	468134.56	1404160.47
955	468134.50	1404159.58
956	468134.49	1404158.09
957	468134.83	1404157.10
958	468135.46	1404156.49
959	468138.42	1404154.87
960	468140.17	1404154.14
961	468141.08	1404153.54
962	468141.58	1404151.88
963	468141.70	1404150.06
964	468141.88	1404147.72
965	468142.10	1404146.75
966	468142.59	1404146.06
967	468144.63	1404143.95
968	468144.79	1404143.00
969	468145.06	1404142.44
970	468144.15	1404140.59
971	468143.94	1404139.66
972	468144.31	1404138.59
973	468145.00	1404137.57
974	468146.45	1404135.83
975	468149.41	1404134.24
976	468153.28	1404132.07
977	468156.41	1404130.28
978	468159.35	1404128.33
979	468161.07	1404126.61
980	468162.09	1404125.81
981	468163.00	1404124.66

Обозначение характерных точек границ	Координаты МСК-50 (зона 1)	
	X	Y
982	468163.89	1404123.23
983	468165.49	1404120.47
984	468167.29	1404117.79
985	468169.19	1404115.67
986	468175.90	1404110.98
987	468177.18	1404109.63
988	468178.97	1404106.95
989	468179.49	1404105.63
990	468179.58	1404104.93
991	468179.51	1404104.74
992	468179.06	1404103.76
993	468178.86	1404103.20
994	468178.92	1404102.27
995	468181.65	1404096.18
996	468188.91	1404084.57
997	468195.97	1404072.89
998	468208.80	1404056.58
999	468216.99	1404048.81
1000	468227.47	1404041.60
1001	468230.41	1404039.87
1002	468236.90	1404036.83
1003	468238.75	1404035.70
1004	468251.04	1404020.67
1005	468269.55	1404001.23
1006	468308.12	1403966.69
1007	468315.79	1403959.53
1008	468319.94	1403957.03
1009	468324.13	1403954.84
1010	468327.07	1403952.72
1011	468327.21	1403952.54
1012	468328.34	1403951.22
1013	468329.82	1403947.48
1014	468331.27	1403942.08
1015	468331.91	1403938.42
1016	468332.27	1403934.14
1017	468332.25	1403931.86
1018	468331.85	1403929.30
1019	468331.37	1403927.17
1020	468330.48	1403922.47
1021	468329.96	1403919.27
1022	468330.15	1403917.58

Обозначение характерных точек границ	Координаты МСК-50 (зона 1)	
	X	Y
1023	468337.74	1403906.60
1024	468343.75	1403899.56
1025	468348.44	1403894.71
1026	468352.73	1403891.15
1027	468356.98	1403889.47
1028	468364.94	1403887.04
1029	468370.98	1403884.83
1030	468375.25	1403882.90
1031	468381.85	1403878.72
1032	468388.18	1403875.32
1033	468394.42	1403871.50
1034	468399.95	1403865.99
1035	468403.30	1403861.55
1036	468406.07	1403857.11
1037	468407.77	1403852.53
1038	468408.12	1403847.88
1039	468407.87	1403842.47
1040	468406.49	1403838.43
1041	468404.24	1403833.97
1042	468399.85	1403830.37
1043	468395.58	1403827.90
1044	468387.36	1403825.04
1045	468381.39	1403823.48
1046	468373.10	1403821.59
1047	468366.72	1403819.41
1048	468361.93	1403816.88
1049	468360.06	1403815.31
1050	468359.02	1403813.40
1051	468358.80	1403812.40
1052	468358.72	1403811.43
1053	468358.68	1403810.03
1054	468358.54	1403809.04
1055	468358.19	1403807.31
1056	468357.70	1403804.89
1057	468357.21	1403801.96
1058	468356.77	1403799.46
1059	468356.34	1403796.98
1060	468356.01	1403794.73
1061	468355.61	1403791.54
1062	468355.30	1403789.58
1063	468355.04	1403787.73

Обозначение характерных точек границ	Координаты МСК-50 (зона 1)	
	X	Y
1064	468354.71	1403785.26
1065	468354.38	1403782.85
1066	468354.17	1403780.83
1067	468354.08	1403779.45
1068	468354.14	1403778.42
1069	468354.32	1403777.23
1070	468354.60	1403776.18
1071	468355.03	1403775.08
1072	468355.56	1403773.88
1073	468355.84	1403773.05
1074	468356.02	1403772.07
1075	468356.05	1403770.98
1076	468355.81	1403770.00
1077	468355.37	1403768.93
1078	468354.78	1403768.18
1079	468353.83	1403767.49
1080	468352.78	1403766.73
1081	468351.98	1403765.93
1082	468351.23	1403764.92
1083	468350.58	1403763.91
1084	468349.99	1403763.16
1085	468349.34	1403762.03
1086	468348.94	1403760.60
1087	468348.52	1403758.93
1088	468348.20	1403756.81
1089	468347.87	1403753.93
1090	468347.47	1403751.30
1091	468347.14	1403748.68
1092	468346.89	1403747.14
1093	468346.65	1403745.60
1094	468346.51	1403744.89
1095	468346.49	1403744.36
1096	468346.87	1403737.72
1097	468347.49	1403733.42
1098	468348.45	1403729.43
1099	468349.51	1403725.52
1100	468351.68	1403722.67
1101	468353.23	1403720.60
1102	468356.41	1403718.00
1103	468358.49	1403717.11
1104	468360.95	1403716.83

Обозначение характерных точек границ	Координаты МСК-50 (зона 1)	
	X	Y
1105	468363.40	1403716.54
1106	468366.09	1403716.78
1107	468368.02	1403716.62
1108	468369.27	1403716.01
1109	468371.50	1403715.02
1110	468374.29	1403714.40
1111	468375.43	1403714.13
1112	468377.50	1403714.85
1113	468379.83	1403717.14
1114	468381.59	1403718.91
1115	468383.66	1403720.24
1116	468386.39	1403720.94
1117	468391.71	1403720.33
1118	468394.47	1403719.28
1119	468396.46	1403717.94
1120	468397.92	1403716.61
1121	468398.42	1403715.43
1122	468397.72	1403712.97
1123	468397.68	1403711.89
1124	468398.11	1403711.45
1125	468400.23	1403711.18
1126	468401.63	1403711.03
1127	468403.22	1403710.56
1128	468403.86	1403710.22
1129	468404.58	1403709.44
1130	468405.33	1403708.59
1131	468406.31	1403707.41
1132	468407.37	1403706.16
1133	468408.29	1403705.15
1134	468409.56	1403703.36
1135	468410.47	1403701.86
1136	468411.26	1403700.46
1137	468412.03	1403699.20
1138	468412.79	1403698.00
1139	468413.41	1403697.37
1140	468413.95	1403696.95
1141	468414.49	1403696.69
1142	468421.08	1403694.38
1143	468424.67	1403692.45
1144	468427.18	1403690.34
1145	468428.16	1403688.97

Обозначение характерных точек границ	Координаты МСК-50 (зона 1)	
	X	Y
1146	468428.93	1403687.89
1147	468435.25	1403676.67
1148	468437.08	1403673.21
1149	468440.04	1403668.47
1150	468443.24	1403663.94
1151	468446.54	1403659.76
1152	468449.32	1403656.46
1153	468452.77	1403652.93
1154	468456.96	1403648.80
1155	468461.72	1403644.80
1156	468463.00	1403642.03
1157	468465.35	1403638.16
1158	468467.25	1403634.91
1159	468469.05	1403632.68
1160	468470.39	1403631.09
1161	468473.42	1403624.63
1162	468476.45	1403616.72
1163	468479.06	1403608.90
1164	468480.43	1403602.72
1165	468481.03	1403602.39
1166	468481.74	1403602.46
1167	468484.76	1403603.59
1168	468486.41	1403603.31
1169	468487.47	1403602.35
1170	468487.98	1403600.62
1171	468488.00	1403598.75
1172	468487.14	1403597.50
1173	468485.67	1403596.92
1174	468482.99	1403596.81
1175	468482.08	1403596.74
1176	468481.80	1403595.64
1177	468482.65	1403584.49
1178	468481.79	1403581.53
1179	468480.05	1403580.32
1180	468471.70	1403576.84
1181	468470.40	1403575.91
1182	468469.64	1403574.27
1183	468469.23	1403568.26
1184	468468.32	1403563.87
1185	468465.75	1403558.73
1186	468465.10	1403555.54

Обозначение характерных точек границ	Координаты МСК-50 (зона 1)	
	X	Y
1187	468466.43	1403544.54
1188	468467.07	1403538.96
1189	468467.90	1403538.25
1190	468471.00	1403537.76
1191	468472.18	1403536.51
1192	468472.56	1403534.39
1193	468471.48	1403531.32
1194	468470.34	1403526.59
1195	468469.75	1403521.39
1196	468470.38	1403516.29
1197	468471.71	1403512.81
1198	468473.67	1403509.39
1199	468478.51	1403504.28
1200	468482.50	1403500.65
1201	468489.95	1403495.45
1202	468493.66	1403492.12
1203	468495.91	1403489.12
1204	468498.45	1403485.83
1205	468500.61	1403479.62
1206	468502.71	1403471.35
1207	468506.48	1403460.41
1208	468509.24	1403454.20
1209	468511.18	1403450.62
1210	468514.92	1403448.45
1211	468522.13	1403444.74
1212	468525.85	1403441.99
1213	468527.83	1403439.59
1214	468529.48	1403435.74
1215	468530.98	1403426.91
1216	468531.78	1403424.54
1217	468533.79	1403423.31
1218	468538.44	1403422.30
1219	468541.06	1403421.64
1220	468543.63	1403419.22
1221	468546.10	1403413.58
1222	468547.05	1403406.23
1223	468546.62	1403401.56
1224	468544.37	1403394.60
1225	468543.61	1403388.47
1226	468543.71	1403381.74
1227	468544.44	1403376.74

Обозначение характерных точек границ	Координаты МСК-50 (зона 1)	
	X	Y
1228	468546.05	1403371.71
1229	468547.08	1403366.99
1230	468547.27	1403363.77
1231	468546.00	1403360.29
1232	468543.54	1403356.26
1233	468540.77	1403351.08
1234	468539.77	1403347.30
1235	468537.86	1403342.08
1236	468532.65	1403333.73
1237	468529.81	1403326.50
1238	468527.79	1403317.49
1239	468526.74	1403311.65
1240	468523.23	1403301.81
1241	468518.78	1403289.63
1242	468515.57	1403282.13
1243	468510.47	1403275.53
1244	468507.10	1403270.36
1245	468504.30	1403264.57
1246	468502.70	1403259.94
1247	468502.28	1403255.27
1248	468503.43	1403244.69
1249	468503.23	1403237.67
1250	468503.36	1403232.10
1251	468502.57	1403225.40
1252	468500.94	1403219.29
1253	468498.35	1403211.17
1254	468494.55	1403201.02
1255	468493.04	1403189.36
1256	468492.05	1403185.57
1257	468488.90	1403177.47
1258	468487.26	1403171.95
1259	468487.64	1403164.63
1260	468487.43	1403157.30
1261	468486.66	1403150.89
1262	468485.28	1403143.62
1263	468483.85	1403134.87
1264	468482.81	1403129.33
1265	468480.95	1403123.24
1266	468478.66	1403117.45
1267	468472.08	1403102.70
1268	468470.77	1403097.78

Обозначение характерных точек границ	Координаты МСК-50 (зона 1)	
	X	Y
1269	468469.69	1403091.06
1270	468468.91	1403084.35
1271	468466.97	1403077.30
1272	468453.86	1403073.51
1273	468403.55	1403052.08
1274	468326.10	1403019.12
1275	468205.17	1403005.02
1276	468190.97	1402968.83
1277	468137.60	1402957.29
1278	468111.43	1402908.39
1279	468062.33	1402881.62
1280	468007.40	1402813.58
1281	467898.37	1402703.33
1282	467793.54	1402447.19
1283	467784.86	1402360.31
1284	467802.19	1402301.23
1285	467807.02	1402269.82
1286	467821.85	1402271.67
1287	467845.45	1402172.30
1288	467837.20	1402101.04
1289	467739.12	1402074.64
1290	467729.26	1401976.64
1291	467693.95	1401914.79
1292	467640.01	1401918.12
1293	467626.04	1401858.91
1294	467571.93	1401488.66
1295	467488.88	1401374.07
1296	467583.81	1401345.80
1297	467621.85	1401310.92
1298	467632.90	1401270.23
1299	467620.14	1401167.55
1300	467641.63	1401078.00
1301	467587.08	1400979.25
1302	467408.62	1401155.99
1303	467252.74	1401153.15
1304	467107.05	1400873.69
1305	467106.81	1400762.48
1306	467241.03	1400498.72
1307	467362.75	1400517.21
1308	467561.64	1400452.16
1309	467563.97	1400220.42

Обозначение характерных точек границ	Координаты МСК-50 (зона 1)	
	X	Y
1310	467909.13	1400076.58
1311	468015.39	1400131.15
1312	468085.54	1400188.71
1313	468307.08	1400242.32
1314	468423.63	1400116.94
1315	468423.10	1400102.33
1316	468617.10	1399970.79
1317	468629.92	1399750.27
1318	468802.91	1399663.14
1319	468977.29	1399807.26
1320	468989.38	1399798.17
1321	469096.09	1399924.44
1322	469194.10	1400119.08
1323	469236.47	1400202.46
1324	469184.68	1400534.87
1325	469626.73	1400634.83
1326	469675.43	1400638.75
1327	469705.92	1400671.42
1328	469735.08	1400740.43
1329	469731.93	1400853.09
1330	469728.18	1400994.83
1331	469622.91	1401262.58
1332	469654.79	1401259.40
1333	469680.60	1401281.48
1334	469693.05	1401316.40
1335	469756.35	1401289.83
1336	469779.29	1401283.92
1337	469960.23	1401237.37
1338	470146.32	1401189.68
1339	470387.02	1401129.10
1340	470399.78	1401099.34
1341	470380.86	1401070.54
1342	470415.96	1400945.76
1343	470414.42	1400944.80
1344	470416.25	1400937.93
1345	470422.81	1400913.42
1346	470426.44	1400913.79
1347	470427.46	1400910.28
1348	470429.65	1400898.91
1349	470441.27	1400855.72
1350	470469.39	1400764.76



Обозначение характерных точек границ	Координаты МСК-50 (зона 1)	
	X	Y
1351	470468.83	1400763.31
1352	470463.23	1400748.83
1353	470458.15	1400735.77
1354	470454.79	1400726.95
1355	470455.50	1400726.64
1356	470409.22	1400610.45
1357	470395.46	1400575.88
1358	470256.19	1400211.67
1359	470252.61	1400211.57
1360	470249.17	1400202.46
1361	470242.57	1400184.90
1362	470244.31	1400184.14
1363	470242.44	1400177.82
1364	470233.02	1400153.37
1365	470229.26	1400144.25
1366	470225.79	1400137.06
1367	470209.10	1400094.11
1368	470210.71	1400093.47
1369	470125.56	1399873.20
1370	470042.66	1399658.74
1371	470034.94	1399631.56
1372	469987.00	1399462.82
1373	469986.53	1399462.96
1374	469978.82	1399438.14
1375	469974.36	1399418.33
1376	469973.58	1399412.81
1377	469960.18	1399347.82
1378	469958.57	1399332.16
1379	469955.93	1399312.34
1380	469954.20	1399297.62
1381	469950.04	1399263.86
1382	469947.74	1399247.02
1383	469950.16	1399246.53
1384	469944.68	1399207.62
1385	469895.05	1398844.35
1386	469892.13	1398822.98
1387	469861.58	1398644.77
1388	469856.18	1398613.32
1389	469859.32	1398535.61
1390	469878.95	1398478.84
1391	469915.18	1398439.12

Обозначение характерных точек границ	Координаты МСК-50 (зона 1)	
	X	Y
1392	469924.17	1398430.28
1393	469934.64	1398418.99
1394	469949.58	1398403.15
1395	469960.06	1398387.97
1396	469974.79	1398368.60
1397	469989.34	1398351.53
1398	470005.99	1398339.45
1399	470020.05	1398325.82
1400	470034.33	1398318.24
1401	470050.05	1398307.85
1402	470061.39	1398299.36
1403	470077.73	1398287.16
1404	470090.85	1398279.41
1405	470104.81	1398270.03
1406	470157.01	1398269.79
1407	470160.45	1398269.77
1408	470344.09	1398268.91
1409	470374.78	1398268.77
1410	470432.83	1398268.49
1411	470807.18	1398266.79
1412	470806.73	1398249.46
1413	470852.36	1398250.58
1414	470879.11	1398250.35
1415	470879.14	1398252.94
1416	470890.80	1398252.84
1417	470942.40	1398252.53
1418	470945.52	1398252.38
1419	470959.99	1398252.93
1420	470961.34	1398247.78
1421	471018.88	1398247.34
1422	471022.80	1398252.73
1423	471039.70	1398252.29
1424	471042.51	1398266.12
1425	471054.53	1398266.08
1426	471071.81	1398266.04
1427	471072.35	1398261.14
1428	471077.18	1398255.40
1429	471082.88	1398253.23
1430	471096.88	1398252.84
1431	471125.68	1398251.83
1432	471149.48	1398250.76

Обозначение характерных точек границ	Координаты МСК-50 (зона 1)	
	X	Y
1433	471172.41	1398250.61
1434	471195.25	1398250.84
1435	471219.14	1398250.24
1436	471424.93	1398251.61
1437	471428.41	1398255.53
1438	471601.89	1398251.74
1439	471602.96	1398263.77
1440	471704.20	1398263.21
1441	471802.93	1398262.79
1442	472321.47	1398260.55
1443	472370.58	1398260.47
1444	472378.88	1398267.96
1445	472392.07	1398280.34
1446	472416.82	1398305.37
1447	472457.50	1398344.05
1448	472462.42	1398347.94
1449	472465.07	1398351.61
1450	472469.02	1398362.80
1451	472474.81	1398379.56
1452	472501.87	1398385.21
1453	472535.83	1398392.31
1454	472555.24	1398388.52
1455	472576.66	1398382.71
1456	472593.33	1398378.29
1457	472636.52	1398364.96
1458	472656.85	1398357.52
1459	472674.30	1398350.13
1460	472694.58	1398342.06
1461	472716.23	1398333.50
1462	472736.09	1398325.08
1463	472753.64	1398317.72
1464	472772.92	1398309.43
1465	472794.13	1398301.29
1466	472813.58	1398294.30
1467	472832.42	1398287.47
1468	472849.40	1398281.99
1469	472871.24	1398274.12
1470	472886.75	1398268.00
1471	472906.15	1398261.40
1472	472924.35	1398253.36
1473	472933.63	1398250.08

Обозначение характерных точек границ	Координаты МСК-50 (зона 1)	
	X	Y
1474	472933.90	1398249.98
1475	472934.52	1398249.75
1476	473134.70	1398230.60
1477	473141.44	1398229.96
1478	473253.13	1398219.27
1479	473266.82	1398226.95
1480	473280.11	1398237.41
1481	473294.41	1398251.46
1482	473355.61	1398312.24
1483	473375.19	1398320.30
1484	473395.65	1398328.16
1485	473417.66	1398336.30
1486	473442.88	1398343.86
1487	473460.74	1398350.51
1488	473472.02	1398354.13
1489	473478.07	1398377.49
1490	473480.79	1398384.46
1491	473486.21	1398386.36
1492	473511.25	1398441.70
1493	473520.47	1398456.71
1494	473528.97	1398473.06
1495	473542.62	1398492.25
1496	473555.79	1398508.35
1497	473571.43	1398527.64
1498	473583.20	1398545.04
1499	473598.58	1398568.61
1500	473615.06	1398592.69
1501	473628.94	1398613.76
1502	473643.34	1398635.55
1503	473653.30	1398652.13
1504	473690.77	1398637.95
1505	473690.62	1398637.60
1506	473678.90	1398611.85
1507	473670.69	1398585.31
1508	473666.77	1398566.13
1509	473661.65	1398539.31
1510	473656.93	1398524.20
1511	473652.28	1398511.55
1512	473645.35	1398489.93
1513	473637.01	1398471.25
1514	473629.62	1398448.65

Обозначение характерных точек границ	Координаты МСК-50 (зона 1)	
	X	Y
1515	473621.35	1398432.10
1516	473612.67	1398413.72
1517	473606.43	1398399.36
1518	473601.98	1398387.35
1519	473595.67	1398371.91
1520	473594.07	1398360.92
1521	473593.71	1398347.99
1522	473593.70	1398339.61
1523	473602.02	1398315.13
1524	473607.46	1398302.12
1525	473665.95	1398199.21
1526	473677.65	1398186.07
1527	473689.04	1398177.52
1528	473953.72	1398152.12
1529	474134.60	1398134.76
1530	474641.10	1398086.12
1531	474796.39	1398071.16
1532	475093.88	1398042.51
1533	475226.20	1398030.55
1534	475225.92	1398017.11
1535	475379.59	1398003.15
1536	475384.45	1398015.45
1537	475463.98	1398007.80
1538	475872.79	1397968.25
1539	476288.52	1397928.24
1540	476428.77	1397916.83
1541	476503.56	1397910.42
1542	476563.27	1397906.76
1543	476565.06	1397903.16
1544	477489.19	1398225.41
1545	477202.90	1398475.53
1546	477084.79	1398420.74
1547	477030.60	1398472.23
1548	476991.32	1398509.57
1549	477004.59	1398523.74
1550	476991.41	1398538.14
1551	477024.37	1398575.19
1552	477040.39	1398630.19
1553	476784.56	1398878.95
1554	476791.50	1398885.58
1555	476724.46	1398903.61

Обозначение характерных точек границ	Координаты МСК-50 (зона 1)	
	X	Y
1556	476811.46	1399035.23
1557	476900.62	1399168.61
1558	476997.30	1399125.23
1559	476997.84	1399124.20
1560	477014.95	1399138.54
1561	477030.74	1399227.47
1562	476879.72	1399303.31
1563	476892.86	1399330.56
1564	476540.58	1399498.22
1565	476542.69	1399551.09
1566	476788.45	1399832.07
1567	476945.37	1399756.49
1568	476977.27	1399816.65
1569	476983.00	1399827.46
1570	477058.02	1399968.96
1571	477280.13	1399964.28
1572	477362.97	1400165.85
1573	477371.15	1400248.05
1574	477483.77	1400296.04
1575	477578.89	1400334.60
1576	477608.47	1400317.73
1577	477683.70	1400342.46
1578	477698.60	1400405.80
1579	477727.75	1400404.12
1580	477777.84	1400453.09
1581	477800.80	1400465.94
1582	477829.58	1400481.35
1583	477966.41	1400602.15
1584	477969.14	1400677.42
1585	477915.74	1400730.50
1586	477957.99	1400775.26
1587	477894.59	1400841.99
1588	477865.42	1400858.68
1589	477845.19	1400905.41
1590	477812.38	1400932.31
1591	477802.29	1401066.11
1592	477779.62	1401106.46
1593	477714.86	1401171.67
1594	477684.97	1401255.71
1595	477668.22	1401322.51
1596	477666.36	1401359.51

Обозначение характерных точек границ	Координаты МСК-50 (зона 1)	
	X	Y
1597	477658.64	1401399.45
1598	477660.55	1401435.79
1599	477676.89	1401480.93
1600	477769.56	1401571.69
1601	477831.67	1401599.13
1602	477942.18	1401585.90
1603	478003.52	1401572.14
1604	478085.23	1401528.43
1605	478126.96	1401487.79
1606	478169.82	1401418.46
1607	478253.45	1401108.80
1608	478264.50	1401109.58
1609	478294.30	1400971.27
1610	478300.63	1400942.24
1611	478314.18	1400880.08
1612	478378.10	1400849.06
1613	478426.54	1400824.94
1614	478406.88	1400649.52
1615	478333.95	1400599.29
1616	478339.50	1400596.83
1617	478375.50	1400578.42
1618	478316.28	1400462.48
1619	478274.32	1400364.39
1620	478280.71	1400310.72
1621	478312.78	1400269.94
1622	478395.59	1400226.48
1623	478393.63	1400214.69
1624	478369.26	1400104.80
1625	478312.91	1399940.32
1626	478589.27	1399835.70
1627	478599.34	1399831.87
1628	478516.02	1399604.89
1629	478515.19	1399602.64
1630	478471.53	1399618.24
1631	478461.26	1399595.12
1632	478456.55	1399597.11
1633	478453.75	1399586.77
1634	478455.92	1399585.97
1635	478457.01	1399585.56
1636	478402.90	1399463.73
1637	478399.89	1399462.91

Обозначение характерных точек границ	Координаты МСК-50 (зона 1)	
	X	Y
1638	478393.58	1399465.07
1639	478388.27	1399447.55
1640	478292.81	1399219.45
1641	478284.00	1399223.38
1642	478214.23	1399081.57
1643	478214.67	1399079.67
1644	478216.59	1399073.68
1645	478227.10	1399044.73
1646	478281.69	1399026.10
1647	478233.39	1398926.00
1648	478155.24	1398961.22
1649	478150.85	1398963.28
1650	478147.30	1398964.28
1651	478095.23	1398912.86
1652	478047.65	1398917.94
1653	477905.62	1398644.38
1654	477613.72	1398278.01
1655	478451.70	1398637.54
1656	479374.04	1399112.00
1657	480261.01	1399649.66
1658	481108.31	1400247.87
1659	481911.79	1400903.73
1660	482667.55	1401614.05
1661	483371.90	1402375.34
1662	484021.41	1403183.90
1663	484612.92	1404035.81
1664	485143.55	1404926.87
1665	485610.72	1405852.78
1666	486012.15	1406809.00
1667	486345.89	1407790.88
1668	486610.33	1408793.62
1669	486804.16	1409812.35
1670	486926.46	1410842.11
1671	486976.63	1411877.88
1672	486954.44	1412914.60
1673	486859.98	1413947.22
1674	486693.73	1414970.73
1675	486456.50	1415980.14
1676	486149.45	1416970.52
1677	485774.08	1417937.07
1678	485332.21	1418875.07

Обозначение характерных точек границ	Координаты МСК-50 (зона 1)	
	X	Y
1679	484826.00	1419779.95
1680	484257.92	1420647.31
1681	483630.74	1421472.93
1682	482947.51	1422252.79
1683	482211.57	1422983.10
1684	481426.48	1423660.29
1685	480596.09	1424281.08
1686	479724.44	1424842.43
1687	478815.76	1425341.64
1688	477874.49	1425776.25
1689	476905.19	1426144.16
1690	475912.60	1426443.57
1691	474901.55	1426673.04
1692	473876.96	1426831.43
1693	472843.82	1426917.99
1694	471807.14	1426932.28
1695	470772.00	1426874.24
1696	469743.41	1426744.15
1	468726.41	1426542.63

Обозначение характерных точек границ	Координаты МСК-50 (зона 1)	
	X	Y
Вырез 1		
1697	478713.27	1399535.56
1698	478584.49	1399575.99
1699	478590.89	1399595.53
1700	478551.17	1399609.86
1701	478564.40	1399648.77
1702	478623.04	1399628.00
1703	478741.06	1399880.22
1704	478814.68	1399995.20
1705	478870.13	1400060.34
1706	478914.08	1400045.89
1707	478905.67	1399994.94
1708	478896.69	1399965.86
1709	478893.89	1399908.12
1710	478844.70	1399819.26
1711	478813.88	1399776.24
1712	478771.90	1399696.08
1713	478760.71	1399669.49
1697	478713.27	1399535.56

4.3. Муниципальные образования, в границах территорий которых полностью или частично расположена приаэродромная территория аэродрома гражданской авиации Черное: городской округ Балашиха, городской округ Богородский, городской округ Звездный городок, городской округ Лосино-Петровский, городской округ Раменский, городской округ Люберцы, городской округ Реутов, городской округ Щелково, муниципальное образование Вешняки, муниципальное образование Восточное Измайлово, муниципальное образование Восточный, муниципальное образование Выхино-Жулебино, муниципальное образование Ивановское, муниципальное образование Косино-Ухтомский, муниципальное образование Некрасовка, муниципальное образование Новокосино, муниципальное образование Новогиреево.

4.4. Кадастровые кварталы, в границах территорий которых полностью или частично расположена приаэродромная территория аэродрома гражданской авиации Черное, приведены в таблице 1.2.

№ п/п	Номера кадастровых кварталов					
	1	2	3	4	5	6
1	50:14:0040104	50:14:0040105	50:14:0040111	50:14:0040112	50:14:0040113	50:14:0040117
2	50:14:0040118	50:14:0040120	50:14:0040123	50:14:0040126	50:14:0040127	50:14:0040128
3	50:14:0040129	50:14:0040130	50:14:0040131	50:14:0040135	50:14:0040139	50:14:0040301
4	50:14:0040302	50:14:0040303	50:14:0040304	50:14:0040305	50:14:0040306	50:14:0040307
5	50:14:0040308	50:14:0040309	50:14:0040310	50:14:0040312	50:14:0040313	50:14:0040315
6	50:14:0040316	50:14:0040317	50:14:0040318	50:14:0040323	50:14:0040324	50:14:0040325
7	50:14:0040326	50:14:0040327	50:14:0040328	50:14:0040329	50:14:0040330	50:14:0040331
8	50:14:0040334	50:14:0040335	50:14:0040336	50:14:0040337	50:14:0040338	50:14:0040339
9	50:14:0040340	50:14:0040341	50:14:0040342	50:14:0040345	50:14:0040346	50:14:0040347
10	50:14:0040348	50:14:0040349	50:14:0040350	50:14:0040351	50:14:0040352	50:14:0040353
11	50:14:0040354	50:14:0040355	50:14:0040356	50:14:0040358	50:14:0040359	50:14:0040360
12	50:14:0040361	50:14:0040362	50:14:0040363	50:14:0040364	50:14:0040367	50:14:0040368
13	50:14:0040369	50:14:0040370	50:14:0040371	50:14:0040372	50:14:0040373	50:14:0040374
14	50:14:0040423	50:14:0040424	50:14:0040426	50:14:0040501	50:14:0040502	50:14:0040503
15	50:14:0040504	50:14:0040505	50:14:0040506	50:14:0040507	50:14:0040508	50:14:0040509
16	50:14:0040510	50:14:0040511	50:14:0040512	50:14:0040513	50:14:0040514	50:14:0040515
17	50:14:0040516	50:14:0040517	50:14:0040518	50:14:0040519	50:14:0040520	50:14:0040521
18	50:14:0040522	50:14:0051002	50:14:0051101	50:14:0051102	50:14:0051103	50:14:0051104
19	50:14:0051105	50:14:0060101	50:14:0060102	50:14:0060103	50:14:0060104	50:14:0060105
20	50:14:0060106	50:14:0060107	50:14:0060108	50:14:0060109	50:14:0060110	50:14:0060111
21	50:14:0060112	50:14:0060114	50:14:0060115	50:14:0060116	50:14:0060117	50:14:0060118
22	50:14:0060120	50:14:0060121	50:14:0060122	50:14:0060123	50:14:0060124	50:14:0060201
23	50:14:0060202	50:14:0060307	50:14:0060308	50:14:0060309	50:15:0010101	50:15:0010102
24	50:15:0010103	50:15:0010104	50:15:0010105	50:15:0010106	50:15:0010107	50:15:0010108
25	50:15:0010109	50:15:0010110	50:15:0010111	50:15:0010112	50:15:0010113	50:15:0010114
26	50:15:0010115	50:15:0010116	50:15:0010117	50:15:0010118	50:15:0010119	50:15:0010120
27	50:15:0010121	50:15:0010122	50:15:0010123	50:15:0010124	50:15:0010125	50:15:0010126
28	50:15:0010127	50:15:0010201	50:15:0010202	50:15:0010203	50:15:0010204	50:15:0010205
29	50:15:0010206	50:15:0010207	50:15:0010301	50:15:0010302	50:15:0010303	50:15:0010401
30	50:15:0010402	50:15:0010501	50:15:0010502	50:15:0010503	50:15:0010504	50:15:0010505
31	50:15:0010506	50:15:0010507	50:15:0010508	50:15:0010509	50:15:0010510	50:15:0010511
32	50:15:0010512	50:15:0010513	50:15:0010514	50:15:0010515	50:15:0010516	50:15:0010517
33	50:15:0010518	50:15:0010519	50:15:0010601	50:15:0010602	50:15:0010603	50:15:0010604
34	50:15:0010605	50:15:0010701	50:15:0010702	50:15:0010703	50:15:0010704	50:15:0010705
35	50:15:0010801	50:15:0010802	50:15:0010803	50:15:0010804	50:15:0010805	50:15:0010806
36	50:15:0010807	50:15:0010808	50:15:0010809	50:15:0010810	50:15:0010901	50:15:0010902
37	50:15:0010903	50:15:0011001	50:15:0011002	50:15:0011003	50:15:0011004	50:15:0011005
38	50:15:0011101	50:15:0011102	50:15:0011103	50:15:0011201	50:15:0011202	50:15:0011203
39	50:15:0011204	50:15:0011205	50:15:0011206	50:15:0011207	50:15:0011208	50:15:0011209
40	50:15:0011210	50:15:0011211	50:15:0011212	50:15:0011214	50:15:0020101	50:15:0020102
41	50:15:0020103	50:15:0020107	50:15:0020108	50:15:0020109	50:15:0020110	50:15:0020111
42	50:15:0020112	50:15:0020113	50:15:0020114	50:15:0020115	50:15:0020201	50:15:0020202
43	50:15:0020203	50:15:0020204	50:15:0020205	50:15:0020206	50:15:0020207	50:15:0020208
44	50:15:0020209	50:15:0020210	50:15:0020211	50:15:0020212	50:15:0020213	50:15:0020214
45	50:15:0020215	50:15:0020216	50:15:0020217	50:15:0020218	50:15:0020219	50:15:0020220
46	50:15:0020221	50:15:0020301	50:15:0020302	50:15:0020303	50:15:0020304	50:15:0020305
47	50:15:0020306	50:15:0020307	50:15:0020308	50:15:0020309	50:15:0020310	50:15:0020311

№ п/п	Номера кадастровых кварталов					
	1	2	3	4	5	6
48	50:15:0020312	50:15:0020313	50:15:0020314	50:15:0020315	50:15:0020316	50:15:0020317
49	50:15:0020318	50:15:0020319	50:15:0020320	50:15:0020321	50:15:0020322	50:15:0020323
50	50:15:0020324	50:15:0020325	50:15:0020401	50:15:0020402	50:15:0020403	50:15:0020404
51	50:15:0020405	50:15:0020406	50:15:0020408	50:15:0020409	50:15:0020410	50:15:0020411
52	50:15:0020412	50:15:0020413	50:15:0020414	50:15:0020415	50:15:0020416	50:15:0020417
53	50:15:0020418	50:15:0020419	50:15:0020420	50:15:0020421	50:15:0020501	50:15:0020502
54	50:15:0020503	50:15:0020504	50:15:0020505	50:15:0020506	50:15:0020507	50:15:0020508
55	50:15:0020509	50:15:0020510	50:15:0020511	50:15:0020512	50:15:0020513	50:15:0020514
56	50:15:0020515	50:15:0020516	50:15:0020517	50:15:0020518	50:15:0020519	50:15:0020520
57	50:15:0020521	50:15:0020522	50:15:0020523	50:15:0020524	50:15:0020601	50:15:0020602
58	50:15:0020603	50:15:0020604	50:15:0020605	50:15:0020606	50:15:0020607	50:15:0020608
59	50:15:0020609	50:15:0020610	50:15:0020611	50:15:0020612	50:15:0020613	50:15:0020614
60	50:15:0020615	50:15:0020616	50:15:0020617	50:15:0020618	50:15:0030101	50:15:0030102
61	50:15:0030103	50:15:0030104	50:15:0030105	50:15:0030106	50:15:0030107	50:15:0030108
62	50:15:0030109	50:15:0030110	50:15:0030111	50:15:0030112	50:15:0030113	50:15:0030114
63	50:15:0030115	50:15:0030116	50:15:0030117	50:15:0030118	50:15:0030119	50:15:0030120
64	50:15:0030121	50:15:0030122	50:15:0030123	50:15:0030124	50:15:0030125	50:15:0030126
65	50:15:0030127	50:15:0030128	50:15:0030129	50:15:0030130	50:15:0030131	50:15:0030132
66	50:15:0030133	50:15:0030134	50:15:0030201	50:15:0030202	50:15:0030203	50:15:0030204
67	50:15:0030205	50:15:0030206	50:15:0030207	50:15:0030208	50:15:0030209	50:15:0030210
68	50:15:0030211	50:15:0030212	50:15:0030213	50:15:0030214	50:15:0030215	50:15:0030216
69	50:15:0030217	50:15:0030218	50:15:0030219	50:15:0030301	50:15:0030302	50:15:0030303
70	50:15:0030401	50:15:0030402	50:15:0030403	50:15:0030404	50:15:0030405	50:15:0030406
71	50:15:0030407	50:15:0030501	50:15:0030502	50:15:0030503	50:15:0030504	50:15:0030506
72	50:15:0030507	50:15:0030508	50:15:0030509	50:15:0030510	50:15:0030511	50:15:0030512
73	50:15:0030513	50:15:0030514	50:15:0030515	50:15:0030516	50:15:0030517	50:15:0030518
74	50:15:0030519	50:15:0030520	50:15:0030521	50:15:0030522	50:15:0030523	50:15:0030524
75	50:15:0030525	50:15:0030526	50:15:0030527	50:15:0030528	50:15:0030529	50:15:0030530
76	50:15:0030531	50:15:0030532	50:15:0030533	50:15:0030534	50:15:0030535	50:15:0030536
77	50:15:0030537	50:15:0030538	50:15:0030539	50:15:0030540	50:15:0030541	50:15:0030542
78	50:15:0030543	50:15:0030544	50:15:0030545	50:15:0030546	50:15:0030547	50:15:0030548
79	50:15:0030601	50:15:0030602	50:15:0030603	50:15:0030604	50:15:0030605	50:15:0030606
80	50:15:0030607	50:15:0030608	50:15:0030609	50:15:0030610	50:15:0030611	50:15:0030612
81	50:15:0030701	50:15:0030702	50:15:0030703	50:15:0030704	50:15:0030705	50:15:0030706
82	50:15:0030707	50:15:0030708	50:15:0030709	50:15:0030710	50:15:0030711	50:15:0030712
83	50:15:0030713	50:15:0030714	50:15:0030715	50:15:0030716	50:15:0030717	50:15:0030718
84	50:15:0030719	50:15:0030720	50:15:0030721	50:15:0030722	50:15:0030723	50:15:0030724
85	50:15:0030725	50:15:0030726	50:15:0030727	50:15:0030728	50:15:0030801	50:15:0030802
86	50:15:0030803	50:15:0030804	50:15:0030805	50:15:0030806	50:15:0030807	50:15:0030808
87	50:15:0030809	50:15:0030810	50:15:0030811	50:15:0030812	50:15:0030813	50:15:0030814
88	50:15:0030815	50:15:0030816	50:15:0030817	50:15:0030818	50:15:0030819	50:15:0030820
89	50:15:0030821	50:15:0030822	50:15:0030823	50:15:0030824	50:15:0030825	50:15:0030826
90	50:15:0030901	50:15:0030902	50:15:0030903	50:15:0030904	50:15:0030905	50:15:0030906
91	50:15:0030907	50:15:0030908	50:15:0030909	50:15:0030910	50:15:0030911	50:15:0030912
92	50:15:0030913	50:15:0030914	50:15:0030915	50:15:0030916	50:15:0030917	50:15:0030918
93	50:15:0030919	50:15:0030920	50:15:0030921	50:15:0031001	50:15:0031002	50:15:0040201
94	50:15:0040202	50:15:0040203	50:15:0040204	50:15:0040205	50:15:0040301	50:15:0040302
95	50:15:0040303	50:15:0040401	50:15:0040402	50:15:0040403	50:15:0040404	50:15:0040405
96	50:15:0040406	50:15:0040407	50:15:0040408	50:15:0040501	50:15:0040502	50:15:0040601



№ п/п	Номера кадастровых кварталов					
	1	2	3	4	5	6
97	50:15:0040602	50:15:0040603	50:15:0040604	50:15:0040701	50:15:0040702	50:15:0040703
98	50:15:0040704	50:15:0040705	50:15:0040706	50:15:0040801	50:15:0040901	50:15:0041101
99	50:15:0041201	50:15:0041202	50:15:0041203	50:15:0050101	50:15:0050102	50:15:0050103
100	50:15:0050201	50:15:0050202	50:15:0050203	50:15:0050301	50:15:0050302	50:15:0050303
101	50:15:0050401	50:15:0050402	50:15:0050501	50:15:0050502	50:15:0050503	50:15:0050504
102	50:15:0050505	50:15:0050506	50:15:0050507	50:15:0050601	50:15:0050602	50:15:0050603
103	50:15:0060101	50:15:0060102	50:15:0060103	50:15:0060105	50:15:0060106	50:15:0060107
104	50:15:0060108	50:15:0060109	50:15:0060110	50:15:0060111	50:15:0060112	50:15:0060113
105	50:15:0070101	50:15:0070102	50:15:0070103	50:15:0070104	50:15:0070201	50:15:0070202
106	50:15:0070301	50:15:0070302	50:15:0070401	50:15:0070402	50:15:0070403	50:15:0070404
107	50:15:0070405	50:15:0070406	50:15:0070407	50:15:0070501	50:15:0070502	50:15:0070601
108	50:15:0070602	50:15:0070701	50:15:0070702	50:15:0070801	50:15:0070802	50:15:0070901
109	50:15:0070902	50:15:0070903	50:15:0070904	50:15:0071001	50:15:0071002	50:15:0071003
110	50:15:0071101	50:15:0071102	50:15:0071103	50:15:0071104	50:15:0071105	50:15:0071106
111	50:15:0071201	50:15:0071202	50:15:0071203	50:15:0071301	50:15:0071302	50:15:0071303
112	50:15:0071304	50:15:0071305	50:15:0071306	50:15:0080101	50:15:0080102	50:15:0080103
113	50:15:0080201	50:15:0080202	50:15:0080301	50:15:0080302	50:15:0080401	50:15:0080402
114	50:15:0080403	50:15:0080404	50:15:0080501	50:15:0080502	50:15:0080601	50:15:0080602
115	50:15:0080603	50:15:0080604	50:15:0080605	50:15:0080606	50:15:0080607	50:15:0080608
116	50:15:0080609	50:15:0080701	50:15:0080702	50:15:0080703	50:15:0080801	50:15:0080802
117	50:15:0080803	50:15:0080901	50:15:0080902	50:15:0080903	50:15:0080904	50:15:0080905
118	50:15:0080906	50:15:0090101	50:15:0090102	50:15:0090201	50:15:0090202	50:15:0090301
119	50:15:0090302	50:15:0100101	50:15:0110101	50:15:0120101	50:15:0130101	50:15:0602103
120	50:16:0103032	50:16:0103047	50:16:0501001	50:16:0501002	50:16:0501003	50:16:0501007
121	50:16:0501010	50:16:0501011	50:16:0501014	50:16:0501018	50:16:0501020	50:16:0501021
122	50:16:0501022	50:16:0501025	50:16:0501026	50:16:0501027	50:16:0501028	50:16:0501031
123	50:16:0502009	50:16:0502011	50:16:0502012	50:16:0502013	50:16:0502045	50:16:0502046
124	50:16:0502047	50:16:0502054	50:16:0502055	50:16:0502062	50:16:0502066	50:16:0601001
125	50:16:0601002	50:16:0601003	50:16:0601006	50:16:0601008	50:16:0601009	50:16:0601011
126	50:16:0601012	50:16:0601014	50:16:0601015	50:16:0601016	50:16:0601017	50:16:0601018
127	50:16:0601022	50:16:0601023	50:16:0601024	50:16:0601025	50:16:0601026	50:16:0601027
128	50:16:0601028	50:16:0601029	50:16:0601030	50:16:0601031	50:16:0601032	50:16:0601035
129	50:16:0601036	50:16:0601037	50:16:0601038	50:16:0601039	50:16:0601041	50:16:0601042
130	50:16:0601043	50:16:0601044	50:16:0601045	50:16:0601046	50:16:0601049	50:16:0601053
131	50:16:0601054	50:16:0601055	50:16:0601056	50:16:0601057	50:16:0601058	50:16:0601059
132	50:16:0601060	50:16:0601062	50:16:0601063	50:16:0601064	50:16:0601065	50:16:0601066
133	50:16:0601067	50:16:0601068	50:16:0601069	50:16:0601070	50:16:0601071	50:16:0601072
134	50:16:0601073	50:16:0601074	50:16:0601075	50:16:0601076	50:16:0601077	50:16:0601078
135	50:16:0601079	50:16:0601080	50:16:0601082	50:16:0601083	50:16:0601084	50:16:0601085
136	50:16:0601086	50:16:0601087	50:16:0601088	50:16:0602001	50:16:0602002	50:16:0602003
137	50:16:0602004	50:16:0602005	50:16:0602006	50:16:0602007	50:16:0602008	50:16:0602009
138	50:16:0603001	50:16:0603002	50:16:0603003	50:16:0603004	50:16:0603005	50:16:0603007
139	50:16:0603008	50:16:0603009	50:16:0603011	50:16:0603012	50:16:0603013	50:16:0603014
140	50:16:0603015	50:16:0603016	50:16:0603017	50:16:0603019	50:16:0603020	50:16:0603021
141	50:16:0603022	50:16:0603023	50:16:0603024	50:16:0603028	50:16:0603030	50:16:0603031
142	50:16:0603032	50:16:0603033	50:16:0603034	50:16:0603035	50:16:0603036	50:16:0603037
143	50:16:0603038	50:16:0603039	50:16:0603040	50:16:0603041	50:16:0603042	50:16:0603043
144	50:16:0603044	50:16:0603045	50:16:0603046	50:16:0603047	50:16:0603048	50:16:0603049
145	50:16:0603050	50:16:0603051	50:16:0603052	50:16:0604001	50:16:0604002	50:16:0604003

№ п/п	Номера кадастровых кварталов					
	1	2	3	4	5	6
146	50:16:0604004	50:16:0604005	50:16:0604016	50:16:0604017	50:16:0604018	50:16:0604046
147	50:16:0604048	50:16:0604053	50:16:0604054	50:16:0604055	50:16:0604056	50:16:0604063
148	50:16:0604064	50:16:0604065	50:16:0604066	50:16:0604067	50:16:0604068	50:16:0604069
149	50:16:0604073	50:16:0604075	50:16:0604076	50:16:0604089	50:16:0604090	50:16:0604091
150	50:16:0604092	50:16:0604093	50:16:0604095	50:16:0604097	50:16:0604099	50:16:0604100
151	50:16:0604101	50:16:0604102	50:16:0604103	50:16:0604115	50:16:0604116	50:16:0604118
152	50:16:0604120	50:16:0604121	50:16:0604122	50:16:0604124	50:16:0604125	50:16:0604126
153	50:16:0604127	50:16:0604129	50:16:0604130	50:16:0604131	50:16:0604133	50:16:0604134
154	50:16:0604136	50:16:0604137	50:16:0604140	50:16:0604142	50:16:0604143	50:16:0604145
155	50:16:0604146	50:16:0604149	50:16:0604151	50:16:0604152	50:16:0604153	50:16:0604154
156	50:16:0604155	50:16:0604157	50:16:0604158	50:16:0604159	50:16:0701002	50:16:0701005
157	50:16:0701007	50:16:0701008	50:16:0701009	50:16:0701012	50:16:0701013	50:16:0701014
158	50:16:0701015	50:16:0701016	50:16:0701017	50:16:0701018	50:16:0701019	50:16:0701020
159	50:16:0701021	50:16:0701022	50:16:0701023	50:16:0701024	50:16:0701025	50:16:0701026
160	50:16:0701027	50:16:0701028	50:16:0702001	50:16:0702002	50:16:0702003	50:16:0702004
161	50:16:0702005	50:16:0703001	50:16:0703002	50:16:0703003	50:16:0703004	50:16:0703010
162	50:16:0703011	50:16:0703038	50:16:0703039	50:16:0703045	50:16:0703046	50:16:0703047
163	50:16:0703048	50:16:0703049	50:16:0703050	50:22:0010101	50:22:0010102	50:22:0010103
164	50:22:0010104	50:22:0010105	50:22:0010106	50:22:0010107	50:22:0010108	50:22:0010109
165	50:22:0010110	50:22:0010201	50:22:0010202	50:22:0010203	50:22:0010204	50:22:0010205
166	50:22:0010206	50:22:0010207	50:22:0010208	50:22:0010209	50:22:0010210	50:22:0010211
167	50:22:0010212	50:22:0010301	50:22:0010302	50:22:0010303	50:22:0010304	50:22:0010305
168	50:22:0010306	50:22:0010307	50:22:0010308	50:22:0010309	50:22:0030101	50:22:0030102
169	50:22:0030103	50:22:0030104	50:22:0030105	50:22:0030106	50:22:0030201	50:22:0030202
170	50:22:0030203	50:22:0030204	50:22:0030205	50:22:0030206	50:22:0030207	50:22:0030208
171	50:22:0030301	50:22:0030302	50:22:0030303	50:22:0030304	50:22:0030305	50:22:0030306
172	50:22:0030401	50:22:0030402	50:22:0030403	50:22:0030404	50:22:0030405	50:22:0030501
173	50:22:0030502	50:22:0030503	50:22:0030602	50:22:0030603	50:22:0030604	50:22:0030605
174	50:22:0040101	50:22:0040102	50:22:0040103	50:22:0040104	50:22:0040105	50:22:0040106
175	50:22:0040107	50:22:0040108	50:22:0040109	50:22:0040110	50:22:0040111	50:22:0040112
176	50:22:0040201	50:22:0040202	50:22:0040203	50:22:0040204	50:22:0040205	50:22:0040206
177	50:22:0040207	50:22:0040208	50:22:0040209	50:22:0040301	50:22:0040302	50:22:0040303
178	50:22:0040304	50:22:0040305	50:22:0040306	50:22:0040307	50:22:0040309	50:22:0040402
179	50:22:0040403	50:22:0040404	50:22:0060101	50:22:0060102	50:22:0060103	50:22:0060104
180	50:22:0060105	50:22:0060106	50:22:0060107	50:22:0060108	50:22:0060109	50:22:0060201
181	50:22:0060202	50:22:0060203	50:22:0060204	50:22:0060205	50:22:0060301	50:22:0060302
182	50:22:0060303	50:22:0060304	50:22:0060305	50:22:0060306	50:22:0060401	50:22:0060402
183	50:22:0060403	50:22:0060404	50:22:0060405	50:22:0060406	50:22:0060407	50:22:0060408
184	50:22:0060409	50:22:0060410	50:22:0060411	50:22:0060412	50:22:0060413	50:22:0060414
185	50:22:0060415	50:22:0060416	50:22:0060501	50:22:0060502	50:22:0060503	50:22:0060504
186	50:22:0060505	50:22:0060506	50:22:0060507	50:22:0060601	50:22:0060602	50:22:0060603
187	50:22:0060604	50:22:0060605	50:22:0060606	50:22:0060607	50:22:0060608	50:22:0060609
188	50:22:0060610	50:22:0060611	50:22:0060612	50:22:0060613	50:22:0060614	50:22:0060615
189	50:22:0060616	50:22:0060617	50:22:0060618	50:22:0060619	50:22:0060620	50:22:0060621
190	50:22:0060701	50:22:0060702	50:22:0060703	50:22:0060704	50:22:0060705	50:22:0060706
191	50:22:0060707	50:22:0060708	50:22:0060709	50:22:0060710	50:22:0060711	50:22:0060712
192	50:22:0060713	50:23:0010101	50:23:0010102	50:23:0010103	50:23:0010104	50:23:0010105
193	50:23:0010106	50:23:0010107	50:23:0010108	50:23:0010109	50:23:0010110	50:23:0010111
194	50:23:0010112	50:23:0010113	50:23:0010114	50:23:0010115	50:23:0010116	50:23:0010117

№ п/п	Номера кадастровых кварталов					
	1	2	3	4	5	6
195	50:23:0010118	50:23:0010119	50:23:0010120	50:23:0010121	50:23:0010122	50:23:0010123
196	50:23:0010124	50:23:0010125	50:23:0010126	50:23:0010127	50:23:0010128	50:23:0010129
197	50:23:0010130	50:23:0010131	50:23:0010132	50:23:0010133	50:23:0010134	50:23:0010135
198	50:23:0010136	50:23:0010137	50:23:0010138	50:23:0010139	50:23:0010140	50:23:0010141
199	50:23:0010142	50:23:0010143	50:23:0010144	50:23:0010145	50:23:0010146	50:23:0010147
200	50:23:0010148	50:23:0010149	50:23:0010150	50:23:0010151	50:23:0010152	50:23:0010153
201	50:23:0010156	50:23:0010158	50:23:0010159	50:23:0010160	50:23:0010161	50:23:0010162
202	50:23:0010163	50:23:0010164	50:23:0010165	50:23:0010166	50:23:0010167	50:23:0010168
203	50:23:0010169	50:23:0010170	50:23:0010171	50:23:0010172	50:23:0010173	50:23:0010174
204	50:23:0010175	50:23:0010176	50:23:0010177	50:23:0010178	50:23:0010179	50:23:0010201
205	50:23:0010202	50:23:0010203	50:23:0010204	50:23:0010205	50:23:0010206	50:23:0010207
206	50:23:0010208	50:23:0010209	50:23:0010210	50:23:0010211	50:23:0010212	50:23:0010213
207	50:23:0010214	50:23:0010215	50:23:0010216	50:23:0010249	50:23:0010254	50:23:0010255
208	50:23:0010257	50:23:0010258	50:23:0010259	50:23:0010260	50:23:0010271	50:23:0010272
209	50:23:0010273	50:23:0010275	50:23:0010277	50:23:0010279	50:23:0010281	50:23:0020101
210	50:23:0020104	50:23:0020106	50:23:0020116	50:23:0020121	50:23:0020123	50:23:0060101
211	50:23:0060102	50:23:0060103	50:23:0060104	50:23:0060105	50:23:0060106	50:23:0060107
212	50:23:0060108	50:23:0060109	50:23:0060110	50:23:0060111	50:23:0060112	50:23:0060113
213	50:23:0060114	50:23:0060115	50:23:0060116	50:23:0060117	50:23:0060118	50:23:0060119
214	50:23:0060120	50:23:0060121	50:23:0060122	50:23:0060123	50:23:0060124	50:23:0060125
215	50:23:0060126	50:23:0060127	50:23:0060128	50:23:0060201	50:23:0060202	50:23:0060203
216	50:23:0060301	50:23:0060302	50:23:0060303	50:23:0060304	50:23:0060305	50:23:0060306
217	50:23:0060307	50:23:0060308	50:23:0060309	50:23:0060310	50:23:0060401	50:23:0060402
218	50:23:0060403	50:23:0060404	50:23:0060405	50:23:0060406	50:23:0060407	50:23:0060408
219	50:23:0060409	50:23:0060410	50:23:0060411	50:23:0060420	50:23:0060501	50:23:0060502
220	50:23:0060503	50:23:0060504	50:23:0060505	50:23:0060506	50:23:0060507	50:23:0060508
221	50:23:0060509	50:23:0060510	50:23:0060511	50:23:0060512	50:23:0060513	50:23:0060514
222	50:23:0060515	50:23:0060516	50:23:0060517	50:23:0060518	50:23:0060519	50:23:0060520
223	50:23:0060521	50:23:0060601	50:23:0060701	50:23:0060801	50:23:0060901	50:23:0061001
224	50:23:0070101	50:23:0070102	50:23:0070103	50:23:0070104	50:23:0070105	50:23:0070106
225	50:23:0070107	50:23:0070108	50:23:0070109	50:23:0070110	50:23:0070111	50:23:0070112
226	50:23:0070201	50:23:0070202	50:23:0070204	50:23:0070205	50:23:0070206	50:23:0070207
227	50:23:0070208	50:23:0070209	50:23:0070210	50:23:0070211	50:23:0070212	50:23:0070213
228	50:23:0070214	50:23:0070215	50:23:0080101	50:23:0080102	50:23:0080103	50:23:0080104
229	50:23:0080105	50:23:0080106	50:23:0080107	50:23:0080108	50:23:0080109	50:23:0080110
230	50:23:0080111	50:23:0080112	50:23:0080113	50:23:0080114	50:23:0080115	50:23:0080116
231	50:23:0080117	50:23:0080118	50:23:0080119	50:23:0080120	50:23:0080121	50:23:0080122
232	50:23:0080123	50:23:0080124	50:23:0080125	50:23:0080126	50:23:0080127	50:23:0080128
233	50:23:0080129	50:23:0080130	50:23:0080131	50:23:0080132	50:23:0080133	50:23:0080134
234	50:23:0080135	50:23:0080136	50:23:0080137	50:23:0080138	50:23:0080139	50:23:0080140
235	50:23:0080141	50:23:0080142	50:23:0080143	50:23:0080144	50:23:0080145	50:23:0080146
236	50:23:0080147	50:23:0080148	50:23:0080149	50:23:0080150	50:23:0080151	50:23:0080152
237	50:23:0080153	50:23:0080154	50:23:0080201	50:23:0080202	50:23:0080203	50:23:0080204
238	50:23:0080205	50:23:0080206	50:23:0080207	50:23:0080208	50:23:0080209	50:23:0080309
239	50:23:0080310	50:23:0080312	50:23:0080317	50:23:0080408	50:23:0090101	50:23:0090102
240	50:23:0090105	50:23:0090117	50:23:0090118	50:23:0090119	50:23:0090120	50:23:0090121
241	50:23:0090122	50:23:0090123	50:23:0090124	50:23:0090125	50:23:0090126	50:23:0090127
242	50:23:0090128	50:23:0090129	50:23:0090164	50:23:0090165	50:23:0090166	50:23:0090167
243	50:23:0090168	50:23:0090169	50:23:0090170	50:23:0090183	50:23:0090201	50:23:0090202

№ п/п	Номера кадастровых кварталов					
	1	2	3	4	5	6
244	50:23:0090203	50:23:0090215	50:48:0010101	50:48:0010201	50:48:0010202	50:48:0010203
245	50:48:0010204	50:48:0010205	50:48:0010206	50:48:0010207	50:48:0010301	50:48:0010302
246	50:48:0010303	50:48:0010304	50:48:0010305	50:48:0010306	50:48:0010401	50:48:0010402
247	50:48:0010403	50:48:0010404	50:48:0010405	50:48:0010406	50:48:0010407	50:48:0010408
248	50:48:0010409	50:48:0010410	50:48:0010411	50:48:0020101	50:48:0020102	50:48:0020103
249	50:48:0020104	50:48:0020105	50:48:0020106	50:48:0020201	50:48:0020202	50:48:0020203
250	50:48:0020204	50:48:0030101	50:48:0030102	50:48:0030103	50:48:0030201	50:48:0030202
251	50:48:0030203	50:48:0030204	50:48:0030301	50:48:0030302	50:48:0030303	50:48:0030304
252	50:48:0040101	50:50:0010113	50:50:0010114	50:50:0010115	50:50:0010117	50:50:0010118
253	50:50:0010201	50:50:0010202	50:50:0010203	50:50:0010204	50:50:0010205	50:50:0010206
254	50:50:0010207	50:50:0010301	50:50:0010302	50:50:0010304	50:50:0010306	50:50:0010307
255	50:50:0010308	50:50:0010309	50:50:0010310	50:50:0010311	50:50:0010312	50:50:0010313
256	50:50:0010314	50:50:0010315	50:50:0010316	50:50:0010317	50:50:0010318	50:50:0010319
257	50:50:0010320	50:50:0010321	50:50:0010322	50:50:0010323	50:50:0010324	50:50:0010325
258	50:50:0010326	50:50:0010327	50:50:0010328	50:50:0010329	50:50:0010401	50:50:0010402
259	50:50:0010403	50:50:0010404	50:50:0010405	50:50:0020101	50:50:0020102	50:50:0020103
260	50:50:0020104	50:50:0020105	50:50:0020106	50:50:0020107	50:50:0020108	50:50:0020109
261	50:50:0020110	50:50:0020111	50:50:0020112	50:50:0020113	50:50:0020114	50:50:0020115
262	50:50:0020116	50:50:0020117	50:50:0020118	50:50:0020119	50:50:0020120	50:50:0020121
263	50:50:0020201	50:50:0020202	50:50:0020203	50:50:0020204	50:50:0020205	50:50:0020206
264	50:50:0020207	50:50:0020208	50:50:0020209	50:50:0020210	50:50:0020211	50:50:0020212
265	50:50:0020213	50:50:0020214	50:50:0020215	50:50:0020216	50:50:0020217	50:50:0020218
266	50:50:0020219	50:50:0020301	50:50:0020302	50:50:0020303	50:50:0020304	50:50:0020305
267	50:50:0020306	50:50:0020307	50:50:0020308	50:50:0020309	50:50:0020310	50:50:0020311
268	50:50:0020315	50:50:0020401	50:50:0020402	50:50:0020403	50:50:0020404	50:50:0020405
269	50:50:0020406	50:50:0020407	50:50:0020501	50:50:0020601	50:50:0030101	50:50:0030201
270	50:50:0030301	50:50:0030401	50:50:0030402	50:50:0030403	50:50:0030404	50:50:0030501
271	50:50:0030601	50:50:0040101	50:50:0040102	50:50:0040103	50:50:0040104	50:50:0040105
272	50:50:0040106	50:50:0040107	50:50:0040108	50:50:0040109	50:50:0040110	50:50:0040111
273	50:50:0040112	50:50:0040113	50:50:0040114	50:50:0040115	50:50:0040116	50:50:0040117
274	50:50:0040118	50:50:0040119	50:50:0040120	50:50:0040121	50:50:0040122	50:50:0040123
275	50:50:0040124	50:50:0040125	50:50:0040126	50:50:0040127	50:50:0040128	50:50:0040129
276	50:50:0040130	50:50:0040201	50:50:0040202	50:50:0040203	50:50:0040204	50:50:0040205
277	50:50:0040206	50:50:0040207	50:50:0040208	50:50:0040209	50:50:0040210	50:50:0040211
278	50:50:0040212	50:50:0040213	50:50:0040214	50:50:0040301	50:50:0040302	50:50:0040303
279	50:50:0040304	50:50:0040305	50:50:0040306	50:50:0040307	50:50:0040308	50:50:0040309
280	50:50:0040310	50:50:0040311	50:50:0040312	50:50:0040401	50:50:0040402	50:50:0040403
281	50:50:0040404	50:50:0040405	50:50:0040406	50:50:0040501	50:50:0040502	50:50:0040503
282	50:50:0040504	50:50:0040505	50:50:0040506	50:50:0040507	50:50:0040601	50:50:0040602
283	50:50:0040603	50:50:0040604	50:50:0040605	50:50:0040606	50:50:0040608	50:50:0040610
284	50:50:0040611	50:50:0040612	50:50:0040701	50:50:0040702	50:50:0040703	50:50:0040704
285	50:50:0040705	50:50:0040706	50:50:0040801	50:50:0040802	50:50:0040803	50:50:0040804
286	50:50:0040805	50:50:0040806	50:50:0040807	50:50:0040808	50:50:0040809	50:50:0040810
287	50:50:0040901	50:50:0040902	50:50:0040903	50:50:0040905	50:50:0060101	50:50:0060102
288	50:50:0060103	50:50:0060104	50:50:0060105	50:50:0060106	50:50:0060107	50:50:0060108
289	50:50:0060109	50:50:0060110	50:50:0060111	50:50:0060112	50:50:0060113	50:50:0060114
290	50:50:0060115	50:50:0060116	50:50:0060117	50:50:0060201	50:50:0060202	50:50:0060203
291	50:50:0060204	50:50:0060205	50:50:0060206	50:50:0060207	50:50:0060208	50:50:0060209
292	50:50:0060210	50:50:0060211	50:50:0060212	50:50:0060213	50:50:0060214	50:50:0060215

№ п/п	Номера кадастровых кварталов					
	1	2	3	4	5	6
293	50:50:0060301	50:50:0060302	50:50:0060303	50:50:0060304	50:50:0060305	50:50:0060306
294	50:50:0060307	50:50:0060308	50:50:0060309	50:50:0060310	50:50:0060311	50:50:0060312
295	50:50:0060313	50:50:0060314	50:50:0060315	50:50:0060316	50:50:0060317	50:50:0060318
296	50:50:0060319	50:50:0060320	50:50:0060321	50:50:0060322	50:50:0060323	50:50:0060401
297	50:50:0060402	50:50:0060403	50:50:0060404	50:50:0060405	50:50:0060406	50:50:0060407
298	50:50:0060408	50:50:0060409	50:50:0060410	50:50:0060411	50:50:0060412	50:50:0060413
299	50:50:0060414	50:50:0060415	50:50:0060501	50:50:0060502	50:50:0060503	50:50:0060504
300	50:50:0060601	50:50:0060602	50:50:0060603	50:50:0060701	50:50:0060801	50:50:0060901
301	50:50:0510201	77:03:0005020	77:03:0005022	77:03:0005023	77:03:0005024	77:03:0006020
302	77:03:0006021	77:03:0006022	77:03:0006023	77:03:0006024	77:03:0006025	77:03:0006028
303	77:03:0007005	77:03:0007006	77:03:0007007	77:03:0008001	77:03:0008002	77:03:0009001
304	77:03:0009002	77:03:0009003	77:03:0009004	77:03:0009005	77:03:0009006	77:03:0009007
305	77:03:0010001	77:03:0010002	77:03:0010003	77:03:0010004	77:03:0010005	77:03:0010006
306	77:03:0010007	77:03:0010008	77:03:0010009	77:03:0010010	77:03:0010011	77:04:0005003
307	77:04:0005004	77:04:0005005	77:04:0006001	77:04:0006002	77:04:0006003	77:16:0010105
308	77:16:0060101	—	—	—	—	—

4.5. Графическое изображение границ приаэродромной территории аэродрома гражданской авиации Черное приведено на схемах 1.1, 1.2.



Схема 1.1

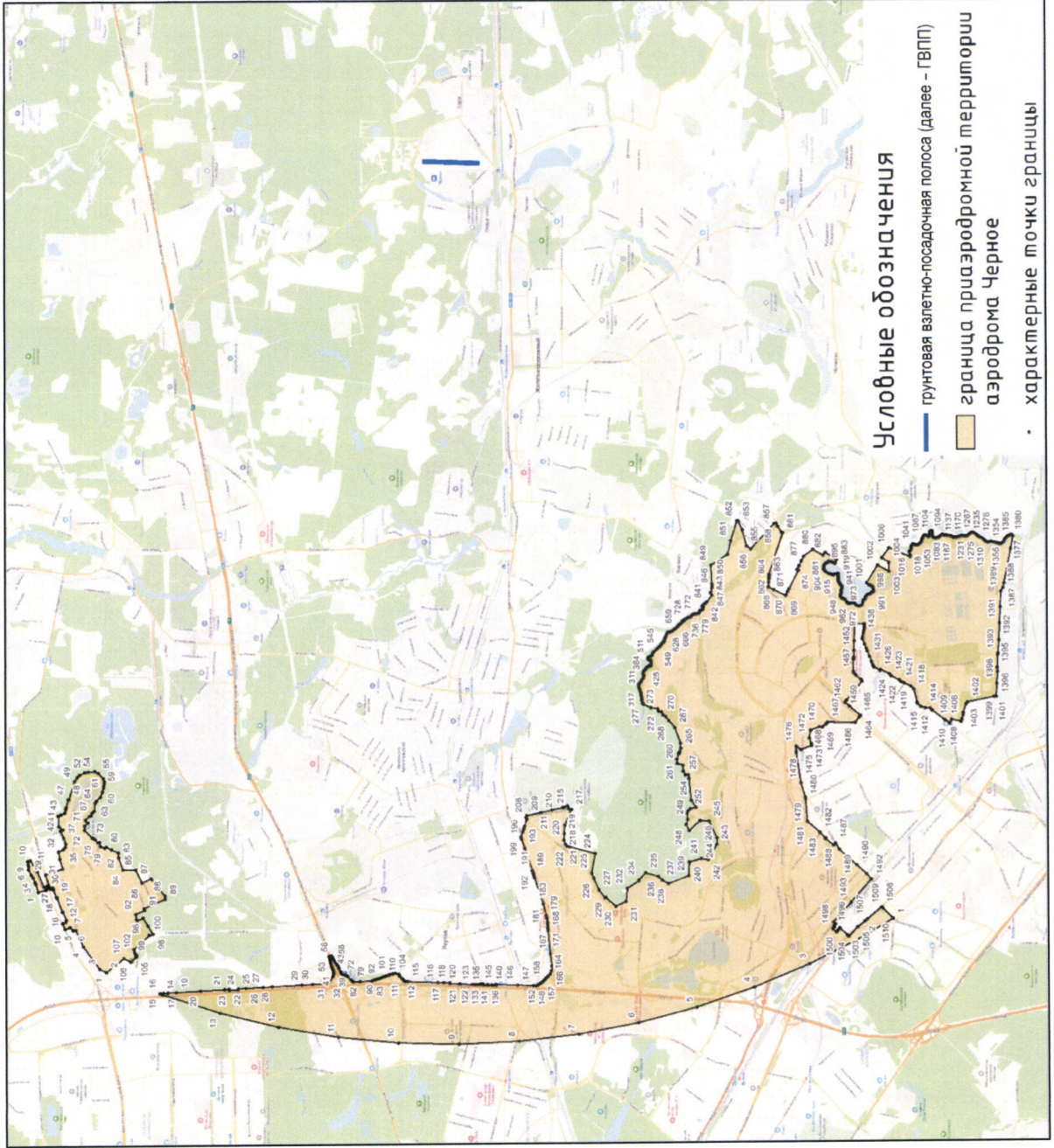
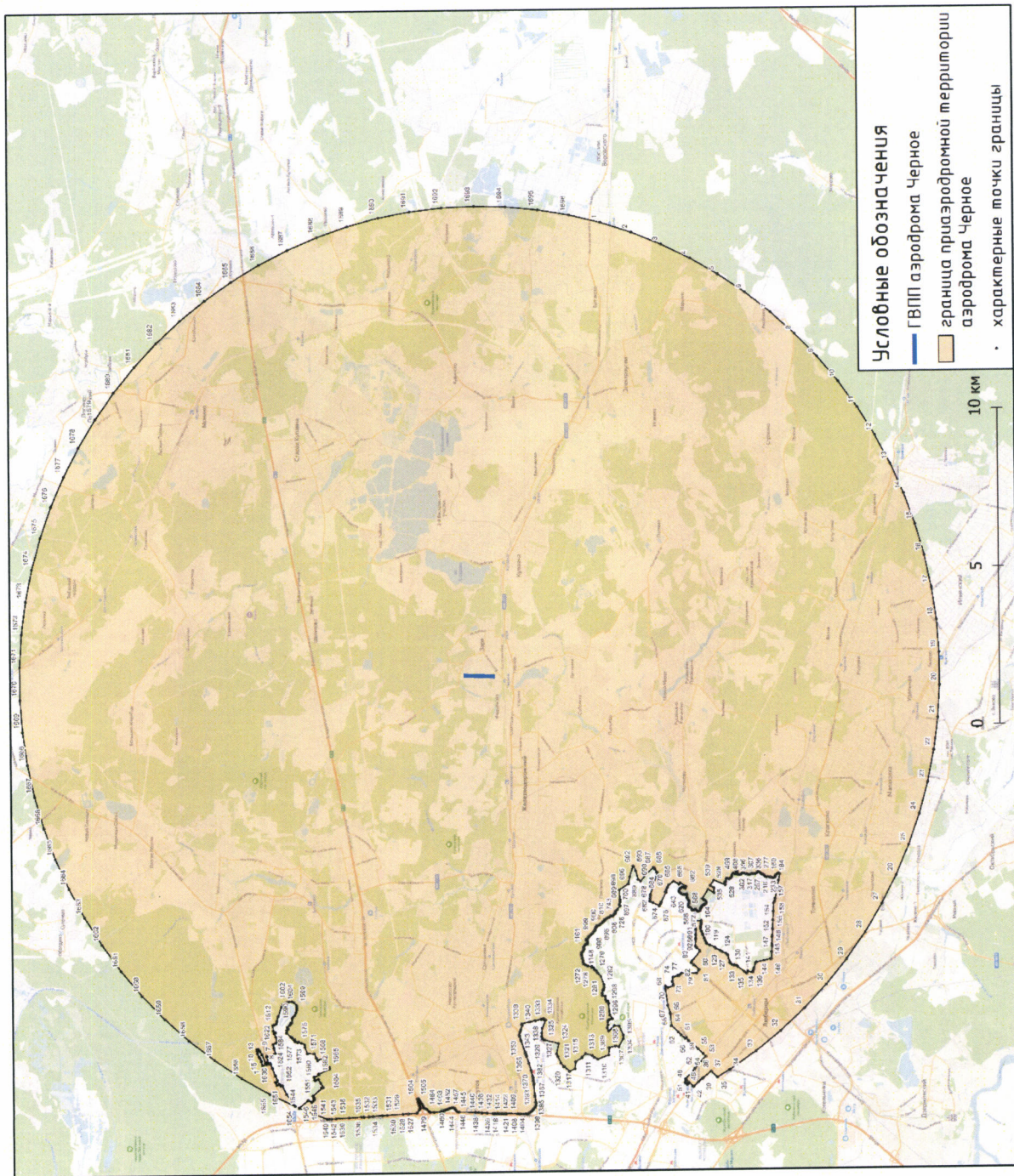




Схема 1.2



## 5. Описание границ первой подзоны:

5.1. Первая подзона приаэродромной территории аэродрома гражданской авиации Черное выделена по внешним границам земельных участков, предоставленных для размещения и эксплуатации зданий, сооружений и оборудования, подлежащих размещению в указанной подзоне, отграничивающим такие земельные участки от земельных участков, предназначенных для иных целей.

5.2. Перечень координат характерных точек границ первой подзоны приаэродромной территории аэродрома гражданской авиации Черное приведен в таблице 2.1.

Таблица 2.1

Обозначение характерных точек границ	Координаты МСК-50 (зона 2)	
	X	Y
1	469850.40	2223684.96
2	469846.08	2223687.55
3	469831.83	2223662.67
4	469828.63	2223656.83
5	469822.36	2223645.37
6	469819.57	2223639.13
7	469817.06	2223633.50
8	469813.39	2223622.47
9	469810.80	2223611.14
10	469809.33	2223599.62
11	469808.98	2223588.00
12	469809.47	2223580.80
13	469809.86	2223575.03
14	469812.11	2223560.04
15	469812.89	2223554.94
16	469821.21	2223558.43
17	469824.74	2223559.15
18	469803.73	2223498.94
19	469731.59	2223430.15
20	469648.18	2223340.52
21	469582.79	2223311.84
22	469335.02	2223161.51
23	469133.99	2223094.92
24	469132.46	2223094.41



Обозначение характерных точек границ	Координаты МСК-50 (зона 2)	
	X	Y
25	469095.88	2223165.84
26	469128.48	2223170.31
27	469288.96	2223209.19
28	469343.75	2223246.15
29	469397.13	2223290.91
30	469423.66	2223313.16
31	469437.74	2223323.87
32	469489.26	2223363.06
33	469532.35	2223370.13
34	469532.02	2223461.11
35	469529.98	2223462.45
36	469500.02	2223482.11
37	469436.02	2223485.11
38	469238.02	2223632.11
39	468985.03	2223597.12
40	468964.99	2223571.61
41	468838.76	2223410.93
42	468822.33	2223389.63
43	468761.23	2223452.36
44	468700.88	2223514.33
45	468619.60	2223597.79
46	468567.91	2223653.36
47	468506.19	2223714.89
48	468506.09	2223717.26
49	468586.51	2223824.98
50	468597.69	2223817.34
51	468595.22	2223813.25
52	468600.53	2223809.44
53	468607.12	2223804.72
54	468607.40	2223805.10
55	468607.67	2223804.94
56	468614.00	2223813.54
57	468620.39	2223808.79
58	468733.93	2223963.77
59	468737.41	2223954.91
60	468737.35	2223954.82
61	468741.45	2223944.64
62	468747.03	2223940.41
63	468821.67	2224038.90
64	468827.93	2224043.15

Обозначение характерных точек границ	Координаты МСК-50 (зона 2)	
	X	Y
65	468934.56	2224083.17
66	468934.07	2224084.25
67	468939.33	2224088.66
68	469004.79	2224181.23
69	469019.69	2224229.81
70	469122.65	2224217.64
71	469122.80	2224215.08
72	469125.29	2224215.63
73	469135.23	2224215.11
74	469184.58	2224206.48
75	469214.91	2224201.00
76	469292.20	2224187.05
77	469325.71	2224179.01
78	469379.65	2224166.07
79	469377.51	2224144.39
80	469486.81	2224079.86
81	469487.81	2224079.27
82	469493.96	2224077.71
83	469618.96	2224054.00
84	469657.78	2224042.89
85	469669.90	2224046.33
86	469697.14	2223978.87
87	469735.36	2223992.35
88	469740.95	2223982.28
89	469781.22	2223909.71
90	469769.38	2223904.16
91	469728.10	2223884.83
92	469679.99	2223921.16
93	469685.83	2223929.27
94	469681.02	2223933.59
95	469675.00	2223926.16
96	469665.00	2223935.16
97	469677.42	2223972.27
98	469482.13	2224055.22
99	469475.59	2224060.88
100	469456.60	2224017.42
101	469646.16	2223937.57
102	469646.63	2223938.50
103	469726.72	2223875.35
104	469730.68	2223875.39

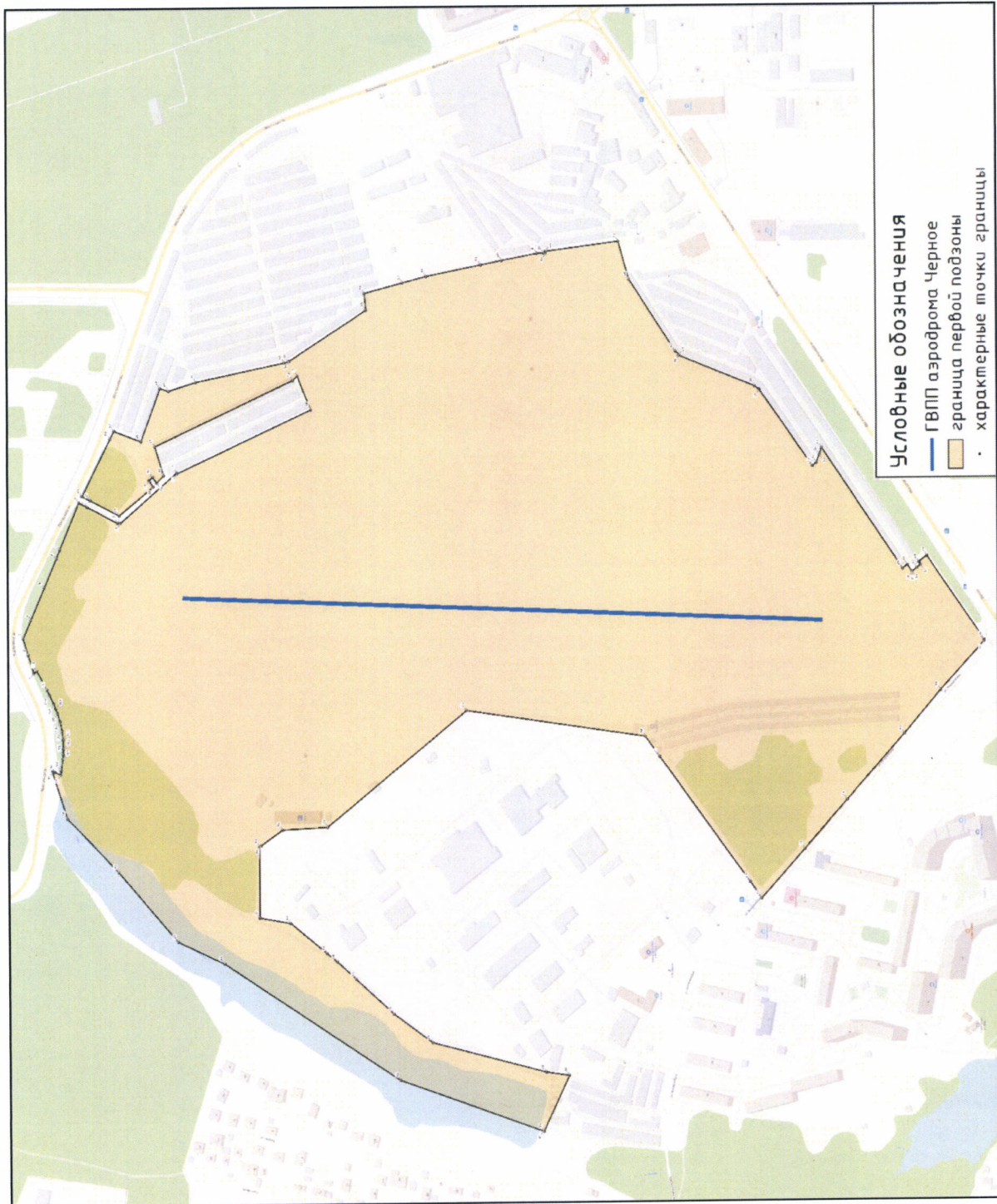
Обозначение характерных точек границ	Координаты МСК-50 (зона 2)	
	X	Y
105	469773.99	2223895.93
106	469785.97	2223901.60
107	469812.75	2223841.58
108	469817.83	2223830.19
109	469834.97	2223793.48
110	469854.11	2223752.48
111	469865.18	2223728.78
112	469858.12	2223707.86
1	469850.40	2223684.96

5.3. Муниципальное образование, в границах территории которого расположена первая подзона приаэродромной территории аэродрома гражданской авиации Черное: городской округ Балашиха.

5.4. Кадастровый квартал, в границах территории которого расположена первая подзона приаэродромной территории аэродрома гражданской авиации Черное: 50:15:0070901.

5.5. Графическое изображение границ первой подзоны приаэродромной территории аэродрома гражданской авиации Черное приведено на схеме 2.

Схема 2



## 6. Описание границ второй подзоны:

6.1. Вторая подзона приаэродромной территории аэродрома гражданской авиации Черное выделена по внешним границам земельных участков, предоставленных для размещения и эксплуатации зданий, сооружений и оборудования, подлежащих размещению во второй подзоне, отграничивающим такие земельные участки от земельных участков, предназначенных для иных целей.

6.2. Перечень координат характерных точек границ второй подзоны приаэродромной территории аэродрома гражданской авиации Черное приведен в таблице 3.1.

Таблица 3.1

Обозначение характерных точек границ	Координаты МСК-50 (зона 2)	
	X	Y
1	468838.76	2223410.93
2	468885.95	2223349.54
3	468916.34	2223320.81
4	468919.00	2223319.76
5	468949.37	2223364.79
6	468956.05	2223360.41
7	468957.15	2223354.71
8	468945.29	2223337.00
9	468958.00	2223328.51
10	468957.55	2223327.70
11	468985.56	2223308.42
12	468998.60	2223276.52
13	469004.16	2223276.33
14	469008.68	2223268.98
15	469025.69	2223281.31
16	469036.59	2223263.01
17	469026.70	2223257.16
18	469021.99	2223265.15
19	468980.00	2223242.15
20	468979.91	2223242.63
21	468973.23	2223239.33
22	468972.19	2223236.99
23	468996.77	2223187.79
24	469001.99	2223187.20

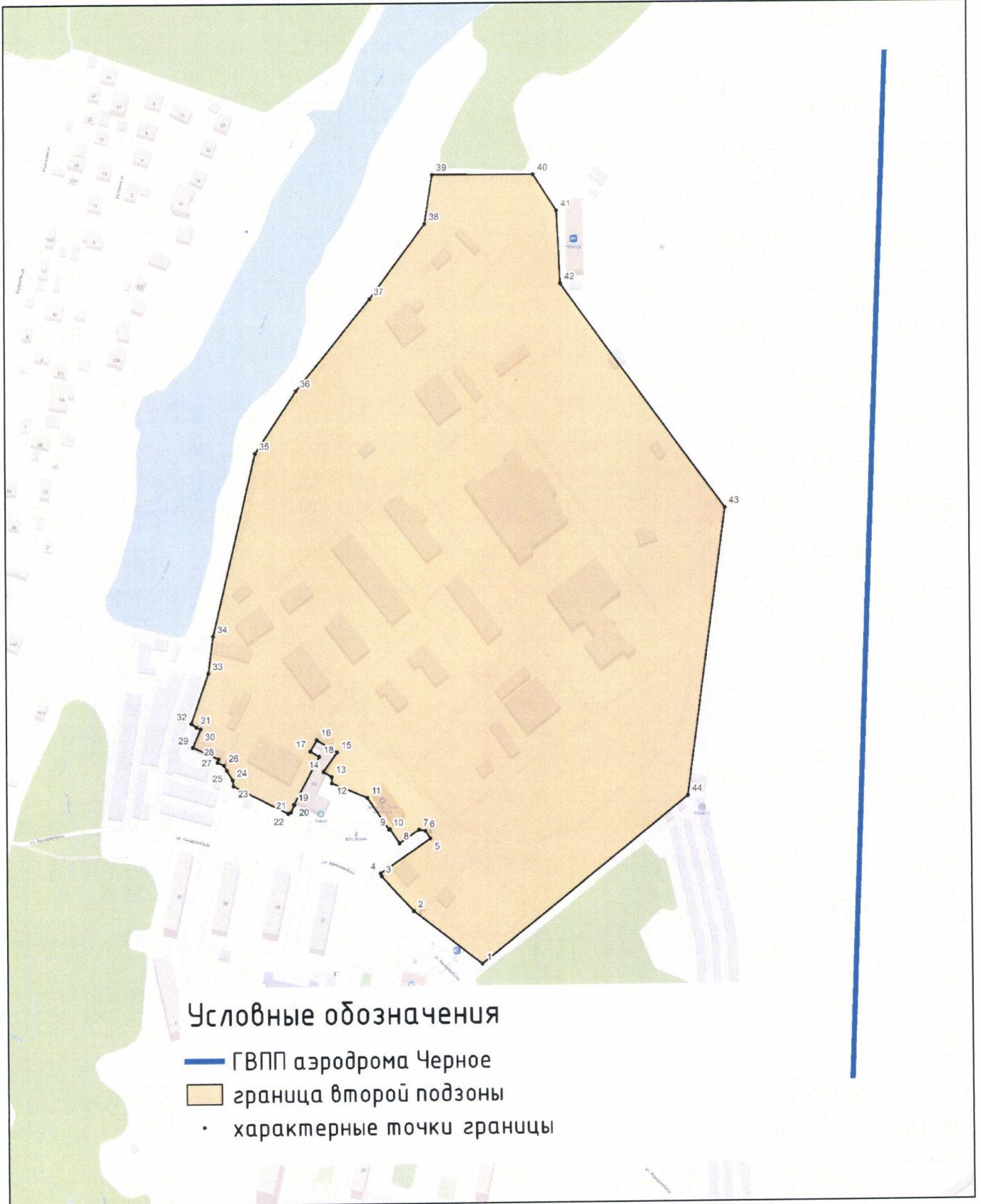
Обозначение характерных точек границ	Координаты МСК-50 (зона 2)	
	X	Y
25	469010.51	2223181.95
26	469015.15	2223179.40
27	469017.65	2223173.46
28	469020.74	2223174.56
29	469031.09	2223151.49
30	469047.10	2223158.52
31	469048.73	2223154.75
32	469051.98	2223150.21
33	469095.88	2223165.84
34	469128.48	2223170.31
35	469288.96	2223209.19
36	469343.75	2223246.15
37	469423.66	2223313.16
38	469489.26	2223363.06
39	469532.35	2223370.13
40	469532.02	2223461.11
41	469500.02	2223482.11
42	469436.02	2223485.11
43	469238.02	2223632.11
44	468985.03	2223597.12
1	468838.76	2223410.93

6.3. Муниципальное образование, в границах территории которого расположена вторая подзона приаэродромной территории аэродрома гражданской авиации Черное: городской округ Балашиха.

6.4. Кадастровый квартал, в границах территории которого расположена вторая подзона приаэродромной территории аэродрома гражданской авиации Черное: 50:15:0070901.

6.5. Графическое изображение границ второй подзоны приаэродромной территории аэродрома гражданской авиации Черное приведено на схеме 3.





## 7. Описание границ третьей подзоны:

7.1. Третья подзона приаэродромной территории аэродрома гражданской авиации Черное выделена в границах полос воздушных подходов, установленных в соответствии с Федеральными правилами использования воздушного пространства Российской Федерации, утвержденными постановлением Правительства Российской Федерации от 11 марта 2010 г. № 138 (далее – постановление № 138)<sup>3</sup>, и с учетом ограничительных поверхностей аэродрома в соответствии с Федеральными авиационными правилами «Требования, предъявляемые к аэродромам, предназначенным для взлета, посадки, руления и стоянки гражданских воздушных судов», утвержденными приказом Министерства транспорта Российской Федерации от 25 августа 2015 г. № 262 (зарегистрирован Министерством юстиции Российской Федерации 9 октября 2015 г., регистрационный № 39264), с изменениями, внесенными приказом Министерства транспорта Российской Федерации от 24 ноября 2017 г. № 495 (зарегистрирован Министерством юстиции Российской Федерации 21 декабря 2017 г., регистрационный № 49344) (далее – ФАП-262).

7.2. Перечень координат характерных точек границ третьей подзоны приаэродромной территории аэродрома гражданской авиации Черное приведен в таблице 4.1.

Таблица 4.1

Обозначение характерных точек границ	Координаты МСК-50 (зона 1)	
	X	Y
1	471620.44	1417059.49
2	471274.27	1417013.74
3	470932.15	1416943.95
4	470595.72	1416850.46
5	470266.64	1416733.74
6	469946.51	1416594.34
7	469636.87	1416432.95
8	469339.25	1416250.36
9	469055.09	1416047.45

<sup>3</sup> В соответствии с пунктом 3 постановления № 138 данный акт действует до 1 ноября 2026 г.



Обозначение характерных точек границ	Координаты МСК-50 (зона 1)	
	X	Y
10	468785.77	1415825.21
11	468532.62	1415584.72
12	468296.85	1415327.17
13	468079.64	1415053.80
14	467882.01	1414765.94
15	467704.94	1414464.99
16	467549.30	1414152.42
17	467415.85	1413829.77
18	467305.22	1413498.58
19	467217.97	1413160.49
20	467154.52	1412817.13
21	467115.17	1412470.19
22	467100.12	1412121.34
23	467109.44	1411772.30
24	467143.08	1411424.75
25	467200.89	1411080.40
26	467282.58	1410740.92
27	467387.74	1410407.96
28	467515.88	1410083.16
29	467666.37	1409768.07
30	467838.47	1409464.26
31	468031.34	1409173.19
32	468244.04	1408896.29
33	468475.54	1408634.89
34	468724.72	1408390.28
35	468990.34	1408163.66
36	469271.13	1407956.10
37	469565.72	1407768.64
38	469872.66	1407602.19
39	470190.46	1407457.56
40	470517.59	1407335.44
41	470852.42	1407236.44
42	471193.36	1407161.05
43	471538.72	1407109.61
44	471886.82	1407082.40
45	472235.99	1407079.53
46	472584.49	1407101.03
47	472930.65	1407146.78
48	473272.78	1407216.57
49	473609.20	1407310.06

Обозначение характерных точек границ	Координаты МСК-50 (зона 1)	
	X	Y
50	473938.28	1407426.78
51	474258.42	1407566.17
52	474568.06	1407727.56
53	474865.68	1407910.16
54	475149.84	1408113.07
55	475419.16	1408335.30
56	475672.31	1408575.79
57	475908.07	1408833.34
58	476125.29	1409106.72
59	476322.92	1409394.58
60	476499.98	1409695.53
61	476655.62	1410008.10
62	476789.08	1410330.76
63	476899.70	1410661.93
64	476986.95	1411000.03
65	477050.40	1411343.39
66	477089.76	1411690.33
67	477104.81	1412039.18
68	477095.48	1412388.22
69	477061.84	1412735.77
70	477004.03	1413080.12
71	476922.35	1413419.60
72	476817.17	1413752.55
73	476689.04	1414077.37
74	476538.55	1414392.44
75	476366.46	1414696.26
76	476173.59	1414987.33
77	475960.89	1415264.23
78	475729.39	1415525.62
79	475480.21	1415770.23
80	475214.59	1415996.87
81	474933.80	1416204.41
82	474639.21	1416391.87
83	474332.27	1416558.33
84	474014.46	1416702.96
85	473687.34	1416825.07
86	473352.50	1416924.07
87	473011.57	1416999.47
88	472666.21	1417050.90
89	472318.10	1417078.12

Обозначение характерных точек границ	Координаты МСК-50 (зона 1)	
	X	Y
90	471968.94	1417080.98
1	471620.44	1417059.49

7.3. Муниципальные образования, в границах территорий которых полностью или частично расположена третья подзона приаэродромной территории аэродрома гражданской авиации Черное: городской округ Балашиха, городской округ Богородский.

7.4. Кадастровые кварталы, в границах территорий которых полностью или частично расположена третья подзона приаэродромной территории аэродрома гражданской авиации Черное, приведены в таблице 4.2.

Таблица 4.2

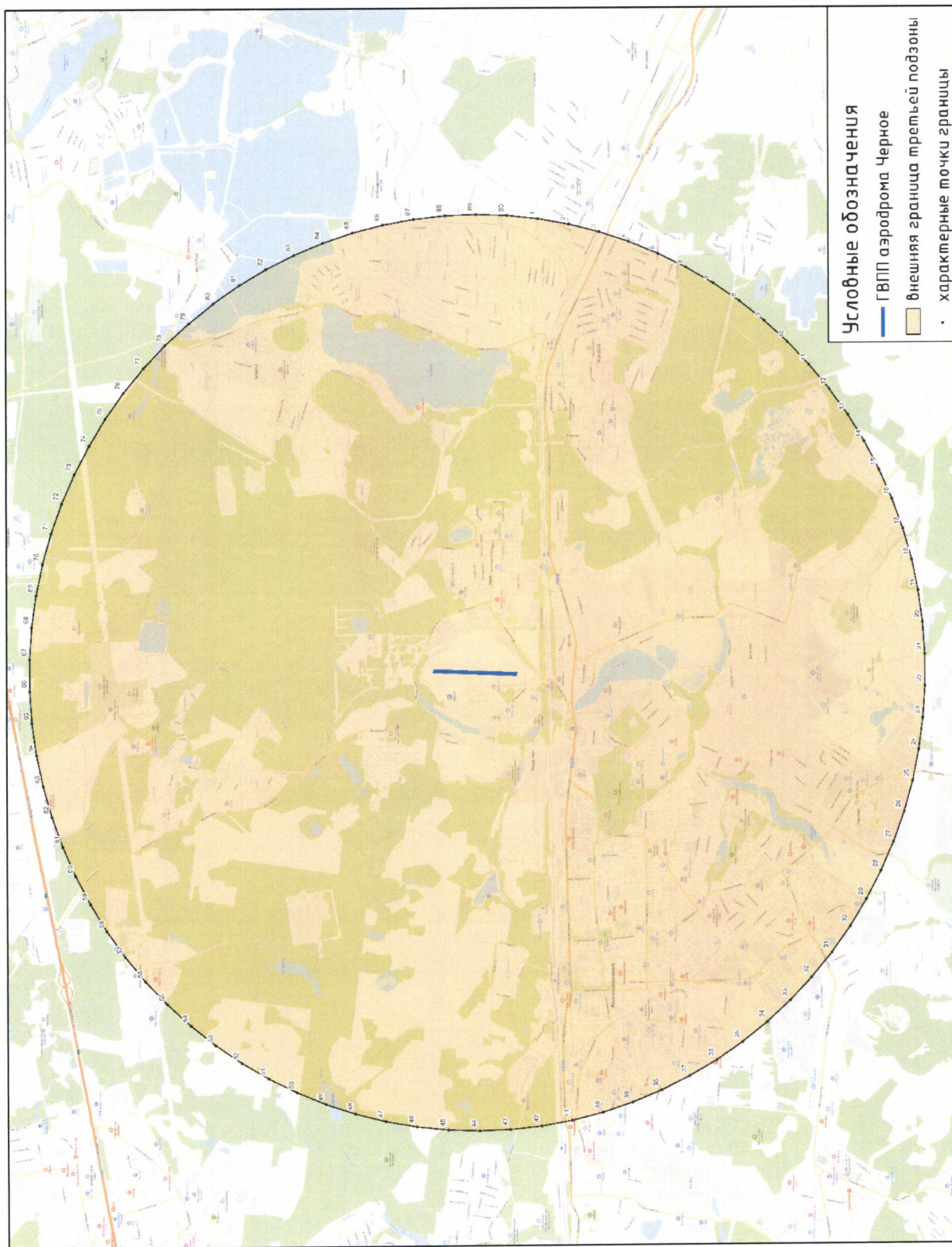
№ п/п	Номера кадастровых кварталов					
	1	2	3	4	5	6
1	50:15:0050103	50:15:0050301	50:15:0050302	50:15:0050303	50:15:0050501	50:15:0050502
2	50:15:0050503	50:15:0050504	50:15:0050505	50:15:0050506	50:15:0050507	50:15:0050601
3	50:15:0050602	50:15:0050603	50:15:0070101	50:15:0070102	50:15:0070103	50:15:0070104
4	50:15:0070201	50:15:0070202	50:15:0070301	50:15:0070302	50:15:0070401	50:15:0070402
5	50:15:0070403	50:15:0070404	50:15:0070405	50:15:0070406	50:15:0070407	50:15:0070501
6	50:15:0070502	50:15:0070601	50:15:0070602	50:15:0070701	50:15:0070702	50:15:0070801
7	50:15:0070802	50:15:0070901	50:15:0070902	50:15:0070903	50:15:0070904	50:15:0071001
8	50:15:0071002	50:15:0071003	50:15:0071201	50:15:0071202	50:15:0080101	50:15:0080102
9	50:15:0080103	50:15:0080201	50:15:0080202	50:15:0080601	50:15:0080701	50:15:0080702
10	50:15:0080703	50:15:0080801	50:15:0120101	50:16:0601003	50:16:0601006	50:16:0601008
11	50:16:0601009	50:16:0601011	50:16:0601012	50:16:0601018	50:16:0601022	50:16:0601023
12	50:16:0601024	50:16:0601025	50:16:0601026	50:16:0601027	50:16:0601028	50:16:0601029
13	50:16:0601030	50:16:0601031	50:16:0601032	50:16:0601035	50:16:0601036	50:16:0601037
14	50:16:0601038	50:16:0601039	50:16:0601041	50:16:0601042	50:16:0601043	50:16:0601044
15	50:16:0601045	50:16:0601046	50:16:0601049	50:16:0601056	50:16:0601065	50:16:0601066
16	50:16:0601067	50:16:0601069	50:16:0601072	50:16:0601074	50:16:0601075	50:16:0601076
17	50:16:0601077	50:16:0601079	50:16:0601085	50:16:0601087	50:16:0601088	50:16:0603014
18	50:16:0603019	50:16:0603023	50:16:0603030	50:16:0603038	50:16:0603039	50:16:0701019
19	50:16:0701023	50:16:0701024	50:16:0701025	50:50:0020101	50:50:0020102	50:50:0020103
20	50:50:0020106	50:50:0020107	50:50:0020108	50:50:0020109	50:50:0020110	50:50:0020111
21	50:50:0020112	50:50:0020113	50:50:0020114	50:50:0020115	50:50:0020116	50:50:0020118
22	50:50:0020119	50:50:0020120	50:50:0020501	50:50:0020601	50:50:0030101	50:50:0030201
23	50:50:0030301	50:50:0030401	50:50:0030402	50:50:0030403	50:50:0030404	50:50:0030501
24	50:50:0030601	50:50:0040101	50:50:0040102	50:50:0040103	50:50:0040104	50:50:0040105
25	50:50:0040106	50:50:0040107	50:50:0040108	50:50:0040109	50:50:0040110	50:50:0040111
26	50:50:0040112	50:50:0040113	50:50:0040114	50:50:0040115	50:50:0040116	50:50:0040117
27	50:50:0040118	50:50:0040119	50:50:0040120	50:50:0040121	50:50:0040122	50:50:0040123
28	50:50:0040124	50:50:0040125	50:50:0040126	50:50:0040127	50:50:0040128	50:50:0040129

№ п/п	Номера кадастровых кварталов					
	1	2	3	4	5	6
29	50:50:0040130	50:50:0040201	50:50:0040202	50:50:0040203	50:50:0040204	50:50:0040205
30	50:50:0040206	50:50:0040207	50:50:0040208	50:50:0040209	50:50:0040210	50:50:0040211
31	50:50:0040212	50:50:0040213	50:50:0040214	50:50:0040301	50:50:0040302	50:50:0040309
32	50:50:0040310	50:50:0040312	50:50:0040401	50:50:0040402	50:50:0040403	50:50:0040406
33	50:50:0040502	50:50:0040503	50:50:0040504	50:50:0040601	50:50:0040602	50:50:0040603
34	50:50:0040604	50:50:0040605	50:50:0040606	50:50:0040608	50:50:0040610	50:50:0040611
35	50:50:0040612	50:50:0040701	50:50:0040702	50:50:0040703	50:50:0040704	50:50:0040705
36	50:50:0040706	50:50:0040801	50:50:0040802	50:50:0040803	50:50:0040804	50:50:0040805
37	50:50:0040806	50:50:0040807	50:50:0040808	50:50:0040809	50:50:0040810	50:50:0040901
38	50:50:0040902	50:50:0040903	50:50:0040905	50:50:0060101	50:50:0060102	50:50:0060103
39	50:50:0060104	50:50:0060105	50:50:0060106	50:50:0060107	50:50:0060108	50:50:0060109
40	50:50:0060110	50:50:0060111	50:50:0060112	50:50:0060113	50:50:0060114	50:50:0060115
41	50:50:0060116	50:50:0060117	50:50:0060204	50:50:0060205	50:50:0060207	50:50:0060210
42	50:50:0060215	50:50:0060301	50:50:0060302	50:50:0060303	50:50:0060304	50:50:0060305
43	50:50:0060306	50:50:0060307	50:50:0060308	50:50:0060309	50:50:0060310	50:50:0060311
44	50:50:0060312	50:50:0060313	50:50:0060314	50:50:0060315	50:50:0060316	50:50:0060317
45	50:50:0060318	50:50:0060319	50:50:0060320	50:50:0060321	50:50:0060322	50:50:0060323
46	50:50:0060401	50:50:0060402	50:50:0060403	50:50:0060404	50:50:0060405	50:50:0060406
47	50:50:0060407	50:50:0060408	50:50:0060409	50:50:0060410	50:50:0060411	50:50:0060412
48	50:50:0060413	50:50:0060414	50:50:0060415	50:50:0060501	50:50:0060502	50:50:0060503
49	50:50:0060504	50:50:0060601	50:50:0060602	50:50:0060603	50:50:0060701	50:50:0060801
50	50:50:0060901	50:50:0510201	—	—	—	—

7.5. Графическое изображение границ третьей подзоны приаэродромной территории аэродрома гражданской авиации Черное приведено на схеме 4.



Схема 4



7.6. Перечень координат характерных точек границ секторов третьей подзоны приаэродромной территории аэродрома гражданской авиации Черное приведен в таблице 4.2.

Таблица 4.2

Обозначение характерных точек границ	Координаты МСК-50 (зона 2)	
	X	Y
Сектор 3.1		
абсолютная высота (далее – Набс) до 247.65 м		
Контур 1		
3.1-1	469168.11	2228760.60
3.1-2	468819.33	2228748.40
3.1-3	468472.24	2228711.90
3.1-4	468128.55	2228651.30
3.1-5	467789.92	2228566.90
3.1-6	467458.01	2228459.00
3.1-7	467134.42	2228328.30
3.1-8	466820.75	2228175.30
3.1-9	466518.51	2228000.80
3.1-10	466229.18	2227805.70
3.1-11	465954.17	2227590.80
3.1-12	465694.82	2227357.30
3.1-13	465452.38	2227106.20
3.1-14	465228.05	2226838.90
3.1-15	465022.92	2226556.50
3.1-16	464837.98	2226260.60
3.1-17	464674.14	2225952.40
3.1-18	464532.19	2225633.60
3.1-19	464412.83	2225305.70
3.1-20	464316.63	2224970.20
3.1-21	464244.07	2224628.80
3.1-22	464195.50	2224283.20
3.1-23	464171.15	2223935.10
3.1-24	464171.15	2223586.10
3.1-25	464195.50	2223237.90
3.1-26	464244.07	2222892.30
3.1-27	464316.63	2222551.00
3.1-28	464412.83	2222215.50
3.1-29	464532.19	2221887.50
3.1-30	464674.14	2221568.70
3.1-31	464837.98	2221260.60
3.1-32	465022.92	2220964.60

3.1-33	465228.05	2220682.30
3.1-34	465452.38	2220414.90
3.1-35	465694.82	2220163.90
3.1-36	465954.17	2219930.40
3.1-37	466229.18	2219715.50
3.1-38	466518.51	2219520.30
3.1-39	466820.75	2219345.80
3.1-40	467134.42	2219192.90
3.1-41	467458.01	2219062.10
3.1-42	467789.92	2218954.30
3.1-43	468128.55	2218869.80
3.1-44	468472.24	2218809.20
3.1-45	468819.33	2218772.80
3.1-46	469168.11	2218760.60
3.1-47	469516.89	2218772.80
3.1-48	469863.97	2218809.20
3.1-49	470207.67	2218869.80
3.1-50	470546.29	2218954.30
3.1-51	470878.21	2219062.10
3.1-52	471201.79	2219192.90
3.1-53	471515.47	2219345.80
3.1-54	471817.70	2219520.30
3.1-55	472107.03	2219715.50
3.1-56	472382.05	2219930.40
3.1-57	472641.40	2220163.90
3.1-58	472883.83	2220414.90
3.1-59	473108.16	2220682.30
3.1-60	473313.30	2220964.60
3.1-61	473498.24	2221260.60
3.1-62	473662.08	2221568.70
3.1-63	473804.03	2221887.50
3.1-64	473923.39	2222215.50
3.1-65	474019.59	2222551.00
3.1-66	474092.15	2222892.30
3.1-67	474140.72	2223237.90
3.1-68	474165.06	2223586.10
3.1-69	474165.06	2223935.10
3.1-70	474140.72	2224283.20
3.1-71	474092.15	2224628.80
3.1-72	474019.59	2224970.20
3.1-73	473923.39	2225305.70
3.1-74	473804.03	2225633.60
3.1-75	473662.08	2225952.40



3.1-76	473498.24	2226260.60
3.1-77	473313.30	2226556.50
3.1-78	473108.16	2226838.90
3.1-79	472883.83	2227106.20
3.1-80	472641.40	2227357.30
3.1-81	472382.05	2227590.80
3.1-82	472107.03	2227805.70
3.1-83	471817.70	2228000.80
3.1-84	471515.47	2228175.30
3.1-85	471201.79	2228328.30
3.1-86	470878.21	2228459.00
3.1-87	470546.29	2228566.90
3.1-88	470207.67	2228651.30
3.1-89	469863.97	2228711.90
3.1-90	469516.89	2228748.40
3.1-1	469168.11	2228760.60
Контур 2 – вырез из сектора 3.1		
3.1-91	468601.02	2227241.20
3.1-92	469500.34	2227276.20
3.1-93	469739.33	2227277.30
3.1-94	469977.83	2227262.10
3.1-95	470214.75	2227230.70
3.1-96	470448.96	2227183.20
3.1-97	470679.39	2227119.80
3.1-98	470904.96	2227040.80
3.1-99	471124.61	2226946.70
3.1-100	471337.33	2226837.70
3.1-101	471542.11	2226714.50
3.1-102	471738.01	2226577.60
3.1-103	471924.11	2226427.70
3.1-104	472099.54	2226265.40
3.1-105	472263.49	2226091.50
3.1-106	472415.19	2225906.90
3.1-107	472553.94	2225712.30
3.1-108	472679.08	2225508.70
3.1-109	472790.04	2225297.00
3.1-110	472886.29	2225078.30
3.1-111	472967.39	2224853.40
3.1-112	473032.96	2224623.60
3.1-113	473082.70	2224389.90
3.1-114	473116.37	2224153.30
3.1-115	473133.81	2223914.90
3.1-116	473134.94	2223675.90



3.1-117	473119.77	2223437.40
3.1-118	473088.35	2223200.50
3.1-119	473040.84	2222966.30
3.1-120	472977.45	2222735.90
3.1-121	472898.49	2222510.30
3.1-122	472804.32	2222290.70
3.1-123	472695.38	2222077.90
3.1-124	472572.18	2221873.20
3.1-125	472435.29	2221677.30
3.1-126	472285.35	2221491.20
3.1-127	472123.06	2221315.70
3.1-128	471949.17	2221151.80
3.1-129	471764.51	2221000.10
3.1-130	471569.92	2220861.30
3.1-131	471366.31	2220736.20
3.1-132	471154.65	2220625.20
3.1-133	470935.90	2220529.00
3.1-134	470711.09	2220447.90
3.1-135	470481.28	2220382.30
3.1-136	470247.52	2220332.60
3.1-137	470010.92	2220298.90
3.1-138	469772.56	2220281.50
3.1-139	468873.25	2220246.50
3.1-140	468634.26	2220245.30
3.1-141	468395.76	2220260.50
3.1-142	468158.84	2220291.90
3.1-143	467924.63	2220339.40
3.1-144	467694.20	2220402.80
3.1-145	467468.63	2220481.80
3.1-146	467248.98	2220575.90
3.1-147	467036.26	2220684.90
3.1-148	466831.48	2220808.10
3.1-149	466635.58	2220945.00
3.1-150	466449.48	2221094.90
3.1-151	466274.05	2221257.20
3.1-152	466110.10	2221431.10
3.1-153	465958.40	2221615.80
3.1-154	465819.65	2221810.30
3.1-155	465694.51	2222013.90
3.1-156	465583.55	2222225.60
3.1-157	465487.30	2222444.40
3.1-158	465406.20	2222669.20
3.1-159	465340.63	2222899.00

3.1-160	465290.89	2223132.70
3.1-161	465257.22	2223369.30
3.1-162	465239.78	2223607.70
3.1-163	465238.65	2223846.70
3.1-164	465253.82	2224085.20
3.1-165	465285.24	2224322.10
3.1-166	465332.75	2224556.30
3.1-167	465396.14	2224786.70
3.1-168	465475.10	2225012.30
3.1-169	465569.27	2225232.00
3.1-170	465678.21	2225444.70
3.1-171	465801.41	2225649.50
3.1-172	465938.30	2225845.40
3.1-173	466088.24	2226031.50
3.1-174	466250.53	2226206.90
3.1-175	466424.42	2226370.80
3.1-176	466609.08	2226522.50
3.1-177	466803.67	2226661.30
3.1-178	467007.27	2226786.40
3.1-179	467218.94	2226897.40
3.1-180	467437.69	2226993.60
3.1-181	467662.50	2227074.70
3.1-182	467892.31	2227140.30
3.1-183	468126.07	2227190.10
3.1-184	468362.67	2227223.70
3.1-91	468601.02	2227241.20
Сектор 3.2		
Набс от 222.65 м до 247.65 м		
Контур 1		
3.2-1	468601.02	2227241.20
3.2-2	469500.34	2227276.20
3.2-3	469739.33	2227277.30
3.2-4	469977.83	2227262.10
3.2-5	470214.75	2227230.70
3.2-6	470448.96	2227183.20
3.2-7	470679.39	2227119.80
3.2-8	470904.96	2227040.80
3.2-9	471124.61	2226946.70
3.2-10	471337.33	2226837.70
3.2-11	471542.11	2226714.50
3.2-12	471738.01	2226577.60
3.2-13	471924.11	2226427.70
3.2-14	472099.54	2226265.40

3.2-15	472263.49	2226091.50
3.2-16	472415.19	2225906.90
3.2-17	472553.94	2225712.30
3.2-18	472679.08	2225508.70
3.2-19	472790.04	2225297.00
3.2-20	472886.29	2225078.30
3.2-21	472967.39	2224853.40
3.2-22	473032.96	2224623.60
3.2-23	473082.70	2224389.90
3.2-24	473116.37	2224153.30
3.2-25	473133.81	2223914.90
3.2-26	473134.94	2223675.90
3.2-27	473119.77	2223437.40
3.2-28	473088.35	2223200.50
3.2-29	473040.84	2222966.30
3.2-30	472977.45	2222735.90
3.2-31	472898.49	2222510.30
3.2-32	472804.32	2222290.70
3.2-33	472695.38	2222077.90
3.2-34	472572.18	2221873.20
3.2-35	472435.29	2221677.30
3.2-36	472285.35	2221491.20
3.2-37	472123.06	2221315.70
3.2-38	471949.17	2221151.80
3.2-39	471764.51	2221000.10
3.2-40	471569.92	2220861.30
3.2-41	471366.31	2220736.20
3.2-42	471154.65	2220625.20
3.2-43	470935.90	2220529.00
3.2-44	470711.09	2220447.90
3.2-45	470481.28	2220382.30
3.2-46	470247.52	2220332.60
3.2-47	470010.92	2220298.90
3.2-48	469772.56	2220281.50
3.2-49	468873.25	2220246.50
3.2-50	468634.26	2220245.30
3.2-51	468395.76	2220260.50
3.2-52	468158.84	2220291.90
3.2-53	467924.63	2220339.40
3.2-54	467694.20	2220402.80
3.2-55	467468.63	2220481.80
3.2-56	467248.98	2220575.90
3.2-57	467036.26	2220684.90

3.2-58	466831.48	2220808.10
3.2-59	466635.58	2220945.00
3.2-60	466449.48	2221094.90
3.2-61	466274.05	2221257.20
3.2-62	466110.10	2221431.10
3.2-63	465958.40	2221615.80
3.2-64	465819.65	2221810.30
3.2-65	465694.51	2222013.90
3.2-66	465583.55	2222225.60
3.2-67	465487.30	2222444.40
3.2-68	465406.20	2222669.20
3.2-69	465340.63	2222899.00
3.2-70	465290.89	2223132.70
3.2-71	465257.22	2223369.30
3.2-72	465239.78	2223607.70
3.2-73	465238.65	2223846.70
3.2-74	465253.82	2224085.20
3.2-75	465285.24	2224322.10
3.2-76	465332.75	2224556.30
3.2-77	465396.14	2224786.70
3.2-78	465475.10	2225012.30
3.2-79	465569.27	2225232.00
3.2-80	465678.21	2225444.70
3.2-81	465801.41	2225649.50
3.2-82	465938.30	2225845.40
3.2-83	466088.24	2226031.50
3.2-84	466250.53	2226206.90
3.2-85	466424.42	2226370.80
3.2-86	466609.08	2226522.50
3.2-87	466803.67	2226661.30
3.2-88	467007.27	2226786.40
3.2-89	467218.94	2226897.40
3.2-90	467437.69	2226993.60
3.2-91	467662.50	2227074.70
3.2-92	467892.31	2227140.30
3.2-93	468126.07	2227190.10
3.2-94	468362.67	2227223.70
3.2-1	468601.02	2227241.20
Контур 2 – вырез из сектора 3.2		
3.2-95	468620.47	2226741.50
3.2-96	469519.79	2226776.50
3.2-97	469724.63	2226777.50
3.2-98	469929.06	2226764.50

3.2-99	470132.13	2226737.60
3.2-100	470332.89	2226696.90
3.2-101	470530.40	2226642.50
3.2-102	470723.74	2226574.80
3.2-103	470912.02	2226494.10
3.2-104	471094.34	2226400.70
3.2-105	471269.87	2226295.10
3.2-106	471437.79	2226177.80
3.2-107	471597.30	2226049.30
3.2-108	471747.67	2225910.20
3.2-109	471888.20	2225761.10
3.2-110	472018.23	2225602.90
3.2-111	472137.16	2225436.10
3.2-112	472244.42	2225261.50
3.2-113	472339.53	2225080.10
3.2-114	472422.03	2224892.60
3.2-115	472491.54	2224699.90
3.2-116	472547.75	2224502.90
3.2-117	472590.38	2224302.60
3.2-118	472619.24	2224099.80
3.2-119	472634.19	2223895.50
3.2-120	472635.16	2223690.60
3.2-121	472622.15	2223486.20
3.2-122	472595.22	2223283.10
3.2-123	472554.50	2223082.40
3.2-124	472500.17	2222884.90
3.2-125	472432.49	2222691.50
3.2-126	472351.77	2222503.20
3.2-127	472258.39	2222320.90
3.2-128	472152.79	2222145.40
3.2-129	472035.46	2221977.50
3.2-130	471906.94	2221818.00
3.2-131	471767.83	2221667.60
3.2-132	471618.79	2221527.10
3.2-133	471460.50	2221397.00
3.2-134	471293.71	2221278.10
3.2-135	471119.19	2221170.80
3.2-136	470937.76	2221075.70
3.2-137	470750.26	2220993.20
3.2-138	470557.57	2220923.70
3.2-139	470360.59	2220867.50
3.2-140	470160.22	2220824.90
3.2-141	469957.42	2220796.00

3.2-142	469753.12	2220781.10
3.2-143	468853.80	2220746.10
3.2-144	468648.96	2220745.10
3.2-145	468444.53	2220758.10
3.2-146	468241.46	2220785.00
3.2-147	468040.70	2220825.80
3.2-148	467843.19	2220880.10
3.2-149	467649.85	2220947.80
3.2-150	467461.57	2221028.50
3.2-151	467279.25	2221121.90
3.2-152	467103.72	2221227.50
3.2-153	466935.80	2221344.80
3.2-154	466776.29	2221473.30
3.2-155	466625.92	2221612.40
3.2-156	466485.39	2221761.50
3.2-157	466355.36	2221919.80
3.2-158	466236.43	2222086.60
3.2-159	466129.17	2222261.10
3.2-160	466034.06	2222442.50
3.2-161	465951.56	2222630.00
3.2-162	465882.04	2222822.70
3.2-163	465825.84	2223019.70
3.2-164	465783.21	2223220.00
3.2-165	465754.35	2223422.80
3.2-166	465739.40	2223627.10
3.2-167	465738.43	2223832.00
3.2-168	465751.44	2224036.40
3.2-169	465778.37	2224239.50
3.2-170	465819.09	2224440.20
3.2-171	465873.42	2224637.80
3.2-172	465941.10	2224831.10
3.2-173	466021.82	2225019.40
3.2-174	466115.20	2225201.70
3.2-175	466220.80	2225377.20
3.2-176	466338.13	2225545.10
3.2-177	466466.65	2225704.70
3.2-178	466605.76	2225855.00
3.2-179	466754.80	2225995.60
3.2-180	466913.09	2226125.60
3.2-181	467079.88	2226244.50
3.2-182	467254.40	2226351.80
3.2-183	467435.83	2226446.90
3.2-184	467623.33	2226529.40

3.2-185	467816.02	2226598.90
3.2-186	468013.00	2226655.10
3.2-187	468213.36	2226697.70
3.2-188	468416.17	2226726.60
3.2-95	468620.47	2226741.50
Сектор 3.3		
Набс от 197.65 м до 222.65 м		
Контур 1		
3.3-1	468620.47	2226741.50
3.3-2	469519.79	2226776.50
3.3-3	469724.63	2226777.50
3.3-4	469929.06	2226764.50
3.3-5	470132.13	2226737.60
3.3-6	470332.89	2226696.90
3.3-7	470530.40	2226642.50
3.3-8	470723.74	2226574.80
3.3-9	470912.02	2226494.10
3.3-10	471094.34	2226400.70
3.3-11	471269.87	2226295.10
3.3-12	471437.79	2226177.80
3.3-13	471597.30	2226049.30
3.3-14	471747.67	2225910.20
3.3-15	471888.20	2225761.10
3.3-16	472018.23	2225602.90
3.3-17	472137.16	2225436.10
3.3-18	472244.42	2225261.50
3.3-19	472339.53	2225080.10
3.3-20	472422.03	2224892.60
3.3-21	472491.54	2224699.90
3.3-22	472547.75	2224502.90
3.3-23	472590.38	2224302.60
3.3-24	472619.24	2224099.80
3.3-25	472634.19	2223895.50
3.3-26	472635.16	2223690.60
3.3-27	472622.15	2223486.20
3.3-28	472595.22	2223283.10
3.3-29	472554.50	2223082.40
3.3-30	472500.17	2222884.90
3.3-31	472432.49	2222691.50
3.3-32	472351.77	2222503.20
3.3-33	472258.39	2222320.90
3.3-34	472152.79	2222145.40
3.3-35	472035.46	2221977.50

3.3-36	471906.94	2221818.00
3.3-37	471767.83	2221667.60
3.3-38	471618.79	2221527.10
3.3-39	471460.50	2221397.00
3.3-40	471293.71	2221278.10
3.3-41	471119.19	2221170.80
3.3-42	470937.76	2221075.70
3.3-43	470750.26	2220993.20
3.3-44	470557.57	2220923.70
3.3-45	470360.59	2220867.50
3.3-46	470160.22	2220824.90
3.3-47	469957.42	2220796.00
3.3-48	469753.12	2220781.10
3.3-49	468853.80	2220746.10
3.3-50	468648.96	2220745.10
3.3-51	468444.53	2220758.10
3.3-52	468241.46	2220785.00
3.3-53	468040.70	2220825.80
3.3-54	467843.19	2220880.10
3.3-55	467649.85	2220947.80
3.3-56	467461.57	2221028.50
3.3-57	467279.25	2221121.90
3.3-58	467103.72	2221227.50
3.3-59	466935.80	2221344.80
3.3-60	466776.29	2221473.30
3.3-61	466625.92	2221612.40
3.3-62	466485.39	2221761.50
3.3-63	466355.36	2221919.80
3.3-64	466236.43	2222086.60
3.3-65	466129.17	2222261.10
3.3-66	466034.06	2222442.50
3.3-67	465951.56	2222630.00
3.3-68	465882.04	2222822.70
3.3-69	465825.84	2223019.70
3.3-70	465783.21	2223220.00
3.3-71	465754.35	2223422.80
3.3-72	465739.40	2223627.10
3.3-73	465738.43	2223832.00
3.3-74	465751.44	2224036.40
3.3-75	465778.37	2224239.50
3.3-76	465819.09	2224440.20
3.3-77	465873.42	2224637.80
3.3-78	465941.10	2224831.10



3.3-79	466021.82	2225019.40
3.3-80	466115.20	2225201.70
3.3-81	466220.80	2225377.20
3.3-82	466338.13	2225545.10
3.3-83	466466.65	2225704.70
3.3-84	466605.76	2225855.00
3.3-85	466754.80	2225995.60
3.3-86	466913.09	2226125.60
3.3-87	467079.88	2226244.50
3.3-88	467254.40	2226351.80
3.3-89	467435.83	2226446.90
3.3-90	467623.33	2226529.40
3.3-91	467816.02	2226598.90
3.3-92	468013.00	2226655.10
3.3-93	468213.36	2226697.70
3.3-94	468416.17	2226726.60
3.3-1	468620.47	2226741.50
Контур 2 – вырез из сектора 3.3		
3.3-95	468639.91	2226241.90
3.3-96	469539.23	2226276.90
3.3-97	469709.93	2226277.70
3.3-98	469880.30	2226266.90
3.3-99	470049.52	2226244.40
3.3-100	470216.82	2226210.50
3.3-101	470381.41	2226165.20
3.3-102	470542.53	2226108.80
3.3-103	470699.42	2226041.60
3.3-104	470851.36	2225963.80
3.3-105	470997.64	2225875.80
3.3-106	471137.56	2225778.00
3.3-107	471270.49	2225670.90
3.3-108	471395.80	2225555.00
3.3-109	471512.91	2225430.80
3.3-110	471621.27	2225298.80
3.3-111	471720.37	2225159.90
3.3-112	471809.76	2225014.40
3.3-113	471889.01	2224863.20
3.3-114	471957.77	2224707.00
3.3-115	472015.70	2224546.40
3.3-116	472062.53	2224382.30
3.3-117	472098.06	2224215.30
3.3-118	472122.10	2224046.30
3.3-119	472134.56	2223876.00

3.3-120	472135.37	2223705.30
3.3-121	472124.53	2223535.00
3.3-122	472102.09	2223365.70
3.3-123	472068.16	2223198.40
3.3-124	472022.88	2223033.90
3.3-125	471966.48	2222872.70
3.3-126	471899.22	2222715.80
3.3-127	471821.40	2222563.90
3.3-128	471733.40	2222417.60
3.3-129	471635.62	2222277.70
3.3-130	471528.52	2222144.80
3.3-131	471412.60	2222019.50
3.3-132	471288.40	2221902.40
3.3-133	471156.49	2221794.00
3.3-134	471017.50	2221694.90
3.3-135	470872.07	2221605.50
3.3-136	470720.88	2221526.20
3.3-137	470564.63	2221457.50
3.3-138	470404.05	2221399.60
3.3-139	470239.90	2221352.70
3.3-140	470072.93	2221317.20
3.3-141	469903.93	2221293.20
3.3-142	469733.68	2221280.70
3.3-143	468834.36	2221245.70
3.3-144	468663.66	2221244.90
3.3-145	468493.29	2221255.70
3.3-146	468324.07	2221278.20
3.3-147	468156.77	2221312.10
3.3-148	467992.18	2221357.40
3.3-149	467831.06	2221413.80
3.3-150	467674.17	2221481.00
3.3-151	467522.23	2221558.90
3.3-152	467375.95	2221646.90
3.3-153	467236.03	2221744.60
3.3-154	467103.10	2221851.70
3.3-155	466977.79	2221967.70
3.3-156	466860.68	2222091.90
3.3-157	466752.32	2222223.80
3.3-158	466653.22	2222362.80
3.3-159	466563.83	2222508.20
3.3-160	466484.58	2222659.40
3.3-161	466415.82	2222815.60
3.3-162	466357.89	2222976.20

3.3-163	466311.06	2223140.40
3.3-164	466275.53	2223307.30
3.3-165	466251.48	2223476.30
3.3-166	466239.03	2223646.60
3.3-167	466238.22	2223817.30
3.3-168	466249.06	2223987.70
3.3-169	466271.50	2224156.90
3.3-170	466305.43	2224324.20
3.3-171	466350.71	2224488.80
3.3-172	466407.11	2224649.90
3.3-173	466474.37	2224806.80
3.3-174	466552.19	2224958.70
3.3-175	466640.19	2225105.00
3.3-176	466737.97	2225244.90
3.3-177	466845.07	2225377.80
3.3-178	466960.99	2225503.20
3.3-179	467085.19	2225620.30
3.3-180	467217.10	2225728.60
3.3-181	467356.09	2225827.70
3.3-182	467501.52	2225917.10
3.3-183	467652.71	2225996.40
3.3-184	467808.96	2226065.10
3.3-185	467969.54	2226123.10
3.3-186	468133.69	2226169.90
3.3-187	468300.66	2226205.40
3.3-188	468469.66	2226229.50
3.3-95	468639.91	2226241.90
Сектор 3.4		
Набс до 197.65 м		
Контур 1		
3.4-1	468639.91	2226241.90
3.4-2	469539.23	2226276.90
3.4-3	469709.93	2226277.70
3.4-4	469880.30	2226266.90
3.4-5	470049.52	2226244.40
3.4-6	470216.82	2226210.50
3.4-7	470381.41	2226165.20
3.4-8	470542.53	2226108.80
3.4-9	470699.42	2226041.60
3.4-10	470851.36	2225963.80
3.4-11	470997.64	2225875.80
3.4-12	471137.56	2225778.00
3.4-13	471270.49	2225670.90

3.4-14	471395.80	2225555.00
3.4-15	471512.91	2225430.80
3.4-16	471621.27	2225298.80
3.4-17	471720.37	2225159.90
3.4-18	471809.76	2225014.40
3.4-19	471889.01	2224863.20
3.4-20	471957.77	2224707.00
3.4-21	472015.70	2224546.40
3.4-22	472062.53	2224382.30
3.4-23	472098.06	2224215.30
3.4-24	472122.10	2224046.30
3.4-25	472134.56	2223876.00
3.4-26	472135.37	2223705.30
3.4-27	472124.53	2223535.00
3.4-28	472102.09	2223365.70
3.4-29	472068.16	2223198.40
3.4-30	472022.88	2223033.90
3.4-31	471966.48	2222872.70
3.4-32	471899.22	2222715.80
3.4-33	471821.40	2222563.90
3.4-34	471733.40	2222417.60
3.4-35	471635.62	2222277.70
3.4-36	471528.52	2222144.80
3.4-37	471412.60	2222019.50
3.4-38	471288.40	2221902.40
3.4-39	471156.49	2221794.00
3.4-40	471017.50	2221694.90
3.4-41	470872.07	2221605.50
3.4-42	470720.88	2221526.20
3.4-43	470564.63	2221457.50
3.4-44	470404.05	2221399.60
3.4-45	470239.90	2221352.70
3.4-46	470072.93	2221317.20
3.4-47	469903.93	2221293.20
3.4-48	469733.68	2221280.70
3.4-49	468834.36	2221245.70
3.4-50	468663.66	2221244.90
3.4-51	468493.29	2221255.70
3.4-52	468324.07	2221278.20
3.4-53	468156.77	2221312.10
3.4-54	467992.18	2221357.40
3.4-55	467831.06	2221413.80
3.4-56	467674.17	2221481.00

3.4-57	467522.23	2221558.90
3.4-58	467375.95	2221646.90
3.4-59	467236.03	2221744.60
3.4-60	467103.10	2221851.70
3.4-61	466977.79	2221967.70
3.4-62	466860.68	2222091.90
3.4-63	466752.32	2222223.80
3.4-64	466653.22	2222362.80
3.4-65	466563.83	2222508.20
3.4-66	466484.58	2222659.40
3.4-67	466415.82	2222815.60
3.4-68	466357.89	2222976.20
3.4-69	466311.06	2223140.40
3.4-70	466275.53	2223307.30
3.4-71	466251.48	2223476.30
3.4-72	466239.03	2223646.60
3.4-73	466238.22	2223817.30
3.4-74	466249.06	2223987.70
3.4-75	466271.50	2224156.90
3.4-76	466305.43	2224324.20
3.4-77	466350.71	2224488.80
3.4-78	466407.11	2224649.90
3.4-79	466474.37	2224806.80
3.4-80	466552.19	2224958.70
3.4-81	466640.19	2225105.00
3.4-82	466737.97	2225244.90
3.4-83	466845.07	2225377.80
3.4-84	466960.99	2225503.20
3.4-85	467085.19	2225620.30
3.4-86	467217.10	2225728.60
3.4-87	467356.09	2225827.70
3.4-88	467501.52	2225917.10
3.4-89	467652.71	2225996.40
3.4-90	467808.96	2226065.10
3.4-91	467969.54	2226123.10
3.4-92	468133.69	2226169.90
3.4-93	468300.66	2226205.40
3.4-94	468469.66	2226229.50
3.4-1	468639.91	2226241.90
Контур 2 – вырез из сектора 3.4		
3.4-32	471345.68	2223618.20
3.4-33	471263.67	2223625.10
3.4-34	470761.62	2223667.90

3.4-35	470527.88	2223687.90
3.4-36	470169.55	2223709.60
3.4-37	469667.99	2223740.00
3.4-38	469664.88	2223820.00
3.4-39	470162.56	2223889.30
3.4-40	470518.11	2223938.80
3.4-41	470749.60	2223976.80
3.4-42	471246.80	2224058.50
3.4-43	471328.03	2224071.80
3.4-32	471345.68	2223618.20
Контур 3 – вырез из сектора 3.4		
3.4-44	469637.72	2223746.30
3.4-45	469635.20	2223811.30
3.4-46	468735.88	2223776.30
3.4-47	468738.40	2223711.30
3.4-44	469637.72	2223746.30
Контур 4 – вырез из сектора 3.4		
3.4-49	468708.72	2223702.70
3.4-50	468705.61	2223782.60
3.4-51	468204.04	2223813.00
3.4-52	467845.72	2223834.80
3.4-53	467611.98	2223854.70
3.4-54	467109.93	2223897.50
3.4-55	467037.57	2223903.70
3.4-56	467055.13	2223452.40
3.4-57	467126.80	2223464.10
3.4-58	467624.00	2223545.80
3.4-59	467855.49	2223583.80
3.4-60	468211.04	2223633.40
3.4-49	468708.72	2223702.70
Сектор 3.5 Набс от 144.98 м до 161.63 м		
3.5-1	470252.40	2223895.10
3.5-2	470259.58	2223710.70
3.5-3	470169.21	2223718.40
3.5-4	469757.54	2223753.50
3.5-5	469755.20	2223813.50
3.5-6	470162.91	2223880.40
3.5-1	470252.40	2223895.10
Сектор 3.6 Набс от 161.63 м до 178.28 м		
3.6-1	470252.40	2223895.10
3.6-2	470259.58	2223710.70

3.6-3	470527.88	2223687.90
3.6-4	470761.62	2223667.90
3.6-5	470749.60	2223976.80
3.6-6	470518.11	2223938.80
3.6-1	470252.40	2223895.10
Сектор 3.7 Набс от 178.28 м до 194.93 м		
3.7-1	470749.60	2223976.80
3.7-2	470761.62	2223667.90
3.7-3	471263.67	2223625.10
3.7-4	471246.80	2224058.50
3.7-1	470749.60	2223976.80
Сектор 3.8 Набс от 194.93 м до 197.65 м		
3.8-1	471246.80	2224058.50
3.8-2	471263.67	2223625.10
3.8-3	471345.68	2223618.20
3.8-4	471328.03	2224071.80
3.8-1	471246.80	2224058.50
Сектор 3.9 Набс от 144.98 м до 161.63 м		
3.9-1	469664.88	2223820.00
3.9-2	469667.99	2223740.00
3.9-3	470169.55	2223709.60
3.9-4	470169.21	2223718.40
3.9-5	469757.54	2223753.50
3.9-6	469755.20	2223813.50
3.9-7	470162.91	2223880.40
3.9-8	470162.56	2223889.30
3.9-1	469664.88	2223820.00
Сектор 3.10 Набс от 161.63 м до 173.52 м		
3.10-1	470169.21	2223718.40
3.10-2	470169.55	2223709.60
3.10-3	470527.88	2223687.90
3.10-4	470259.58	2223710.70
3.10-1	470169.21	2223718.40
Сектор 3.11 Набс от 161.63 м до 173.52 м		
3.11-1	470162.56	2223889.30
3.11-2	470162.91	2223880.40
3.11-3	470252.40	2223895.10
3.11-4	470518.11	2223938.80
3.11-1	470162.56	2223889.30



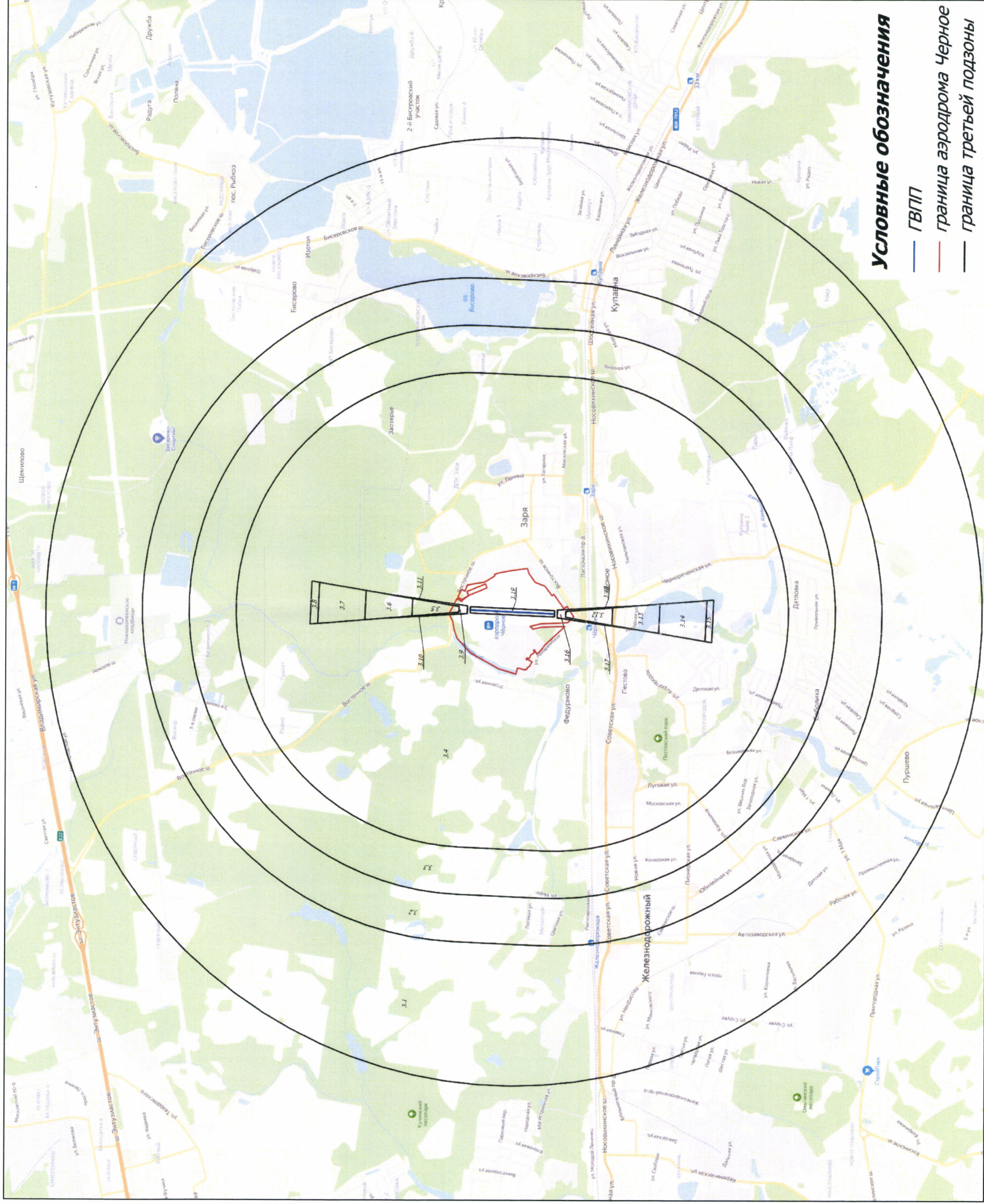
Сектор 3.12		
Набс от 145.3 м до 161.95 м		
3.12-1	468616.06	2223769.10
3.12-2	468618.40	2223709.20
3.12-3	468210.69	2223642.20
3.12-4	468121.20	2223627.50
3.12-5	468114.02	2223811.90
3.12-6	468204.39	2223804.20
3.12-1	468616.06	2223769.10
Сектор 3.13		
Набс от 161.95 м до 178.6 м		
3.13-1	468114.02	2223811.90
3.13-2	468121.20	2223627.50
3.13-3	467855.49	2223583.80
3.13-4	467624.00	2223545.80
3.13-5	467611.98	2223854.70
3.13-6	467845.72	2223834.80
3.13-1	468114.02	2223811.90
Сектор 3.14		
Набс от 178.6 м до 195.25 м		
3.14-1	467611.98	2223854.70
3.14-2	467624.00	2223545.80
3.14-3	467126.80	2223464.10
3.14-4	467109.93	2223897.50
3.14-1	467611.98	2223854.70
Сектор 3.15		
Набс до 195.25 м до 197.65 м		
3.15-1	467109.93	2223897.50
3.15-2	467126.80	2223464.10
3.15-3	467055.13	2223452.40
3.15-4	467037.57	2223903.70
3.15-1	467109.93	2223897.50
Сектор 3.16		
Набс от 145.3 м до 161.95 м		
3.16-1	468705.61	2223782.60
3.16-2	468708.72	2223702.70
3.16-3	468211.04	2223633.40
3.16-4	468210.69	2223642.20
3.16-5	468618.40	2223709.20
3.16-6	468616.06	2223769.10
3.16-7	468204.39	2223804.20
3.16-8	468204.04	2223813.00
3.16-1	468705.61	2223782.60

Сектор 3.17		
Набс от 161.95 м до 173.84 м		
3.17-1	468210.69	2223642.20
3.17-2	468211.04	2223633.40
3.17-3	467855.49	2223583.80
3.17-4	468121.20	2223627.50
3.17-1	468210.69	2223642.20
Сектор 3.18		
Набс от 161.95 м до 173.84 м		
3.18-1	468204.04	2223813.00
3.18-2	468204.39	2223804.20
3.18-3	468114.02	2223811.90
3.18-4	467845.72	2223834.80
3.18-1	468204.04	2223813.00
Сектор 3.19		
Набс от уровня земли		
3.19-1	468738.40	2223711.30
3.19-2	469637.72	2223746.30
3.19-3	469635.20	2223811.30
3.19-4	468735.88	2223776.30
3.19-1	468738.40	2223711.30

7.7. Графическое изображение границ секторов третьей подзоны приаэродромной территории аэродрома гражданской авиации Черное приведено на схеме 4.1.



Схема 4.1





## 8. Описание границ четвертой подзоны:

8.1. Четвертая подзона приаэродромной территории аэродрома гражданской авиации Черное выделяется по границам зон действия средств радиотехнического обеспечения полетов воздушных судов и авиационной электросвязи (далее – РТОП и АС), обозначенным в аэронавигационном паспорте аэродрома гражданской авиации Черное.

Граница четвертой подзоны приаэродромной территории аэродрома гражданской авиации Черное определена путем совмещения границ зон ограничения размещения объектов, создающих помехи в работе наземных объектов средств и систем обслуживания воздушного движения, навигации, посадки и связи, предназначенных для организации воздушного движения. Контур четвертой подзоны выделен по максимально удаленным от средств РТОП и АС границам зон ограничений.

В составе четвертой подзоны определены высотные ограничения для окружающей застройки. В границах выделенных участков наклонных поверхностей ограничения застройки указаны высоты от минимальной к максимальной отметке по их границам в направлении от места установки средств РТОП и АС.

8.2. Перечень координат характерных точек границ четвертой подзоны приаэродромной территории аэродрома гражданской авиации Черное приведен в таблице 5.1.

Таблица 5.1

Обозначение характерных точек границ	Координаты МСК-50 (зона 1)	
	X	Y
1	472029.48	1414876.42
2	471820.38	1414863.52
3	471612.68	1414836.07
4	471407.40	1414794.20
5	471205.55	1414738.10
6	471008.11	1414668.07
7	470816.02	1414584.44
8	470630.24	1414487.60

9	470451.67	1414378.05
10	470281.17	1414256.30
11	470119.58	1414122.96
12	469967.69	1413978.67
13	469826.23	1413824.13
14	469695.89	1413660.10
15	469577.32	1413487.39
16	469471.08	1413306.82
17	469377.70	1413119.29
18	469297.63	1412925.69
19	469231.25	1412726.98
20	469178.90	1412524.12
21	469140.83	1412318.11
22	469117.22	1412109.94
23	469108.19	1411900.64
24	469113.78	1411691.21
25	469133.97	1411482.68
26	469168.65	1411276.07
27	469217.67	1411072.38
28	469280.76	1410872.61
29	469357.64	1410677.72
30	469447.94	1410488.68
31	469551.19	1410306.39
32	469666.91	1410131.74
33	469794.54	1409965.60
34	469933.44	1409808.77
35	470082.94	1409662.00
36	470242.32	1409526.03
37	470410.80	1409401.49
38	470587.54	1409289.01
39	470771.71	1409189.14
40	470962.39	1409102.37
41	471158.66	1409029.10
42	471359.57	1408969.69
43	471564.13	1408924.46
44	471771.35	1408893.59
45	471980.21	1408877.27
46	472189.70	1408875.54
47	472398.81	1408888.44
48	472606.51	1408915.89
49	472811.78	1408957.77
50	473013.64	1409013.86
51	473211.08	1409083.90

52	473403.17	1409167.53
53	473588.95	1409264.36
54	473767.52	1409373.93
55	473938.02	1409495.67
56	474099.61	1409629.02
57	474251.50	1409773.30
58	474392.96	1409927.83
59	474523.29	1410091.86
60	474641.87	1410264.58
61	474748.11	1410445.14
62	474841.49	1410632.69
63	474921.56	1410826.29
64	474987.93	1411024.99
65	475040.29	1411227.84
66	475078.36	1411433.86
67	475101.97	1411642.03
68	475111.00	1411851.33
69	475105.41	1412060.76
70	475085.22	1412269.29
71	475050.53	1412475.90
72	475001.52	1412679.59
73	474938.43	1412879.37
74	474861.54	1413074.25
75	474771.25	1413263.30
76	474667.99	1413445.58
77	474552.27	1413620.22
78	474424.65	1413786.37
79	474285.75	1413943.21
80	474136.25	1414089.97
81	473976.87	1414225.95
82	473808.39	1414350.48
83	473631.64	1414462.95
84	473447.47	1414562.82
85	473256.80	1414649.60
86	473060.52	1414722.87
87	472859.62	1414782.27
88	472655.05	1414827.51
89	472447.84	1414858.37
90	472238.97	1414874.70
1	472029.48	1414876.42

8.3. Муниципальные образования, в границах территорий которых полностью или частично расположена четвертая подзона приаэродромной территории аэродрома гражданской авиации Черное: городской округ Балашиха, городской округ Богородское.

8.4. Кадастровые кварталы, в границах территорий которых полностью или частично расположена четвертая подзона приаэродромной территории аэродрома гражданской авиации Черное, представлены в таблице 5.2.

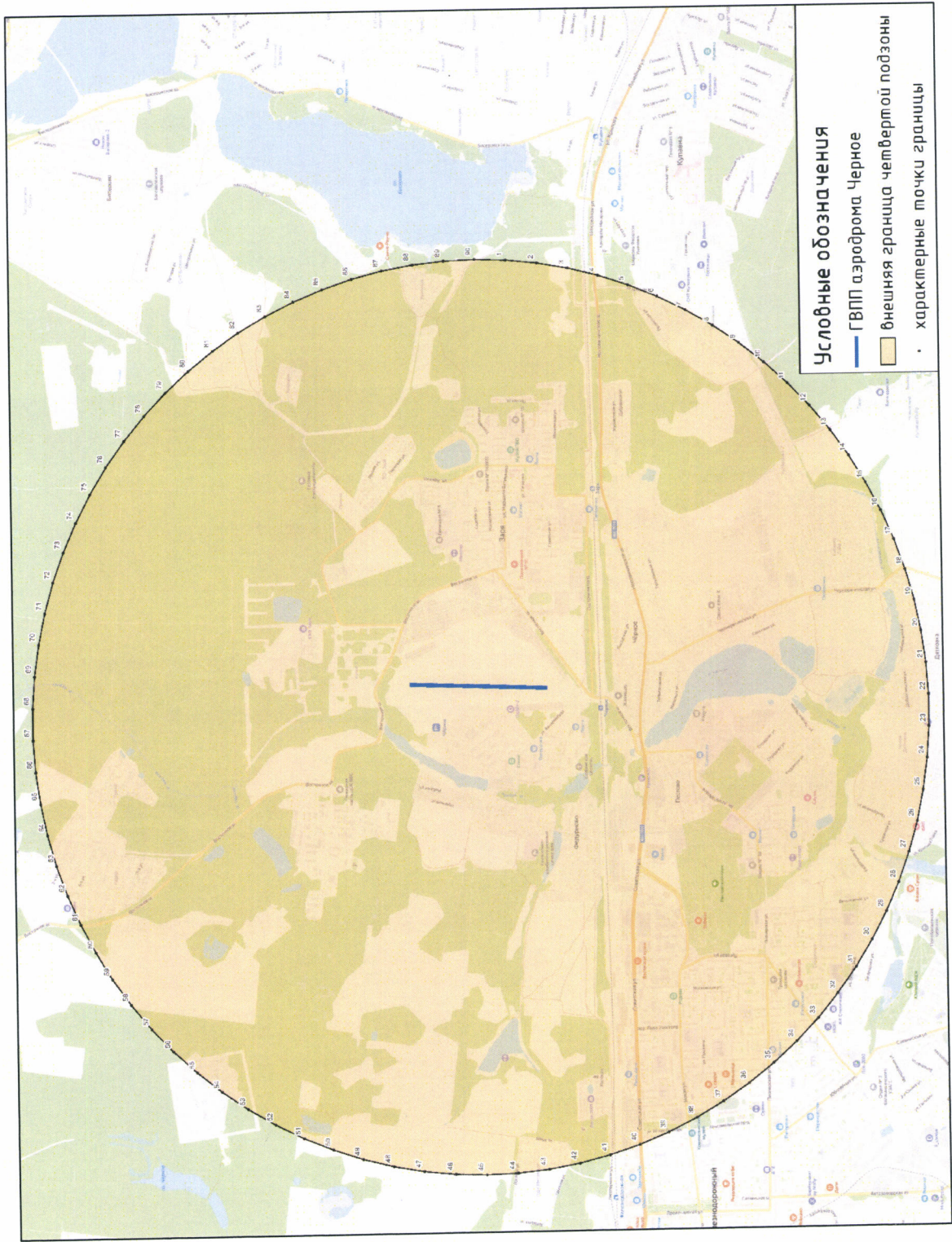
Таблица 5.2

№ п/п	Номера кадастровых кварталов					
	1	2	3	4	5	6
1	50:15:0050501	50:15:0050503	50:15:0050504	50:15:0050505	50:15:0050506	50:15:0050507
2	50:15:0070101	50:15:0070102	50:15:0070103	50:15:0070104	50:15:0070201	50:15:0070202
3	50:15:0070302	50:15:0070403	50:15:0070406	50:15:0070407	50:15:0070501	50:15:0070502
4	50:15:0070601	50:15:0070602	50:15:0070701	50:15:0070702	50:15:0070801	50:15:0070901
5	50:15:0070902	50:15:0070903	50:15:0070904	50:15:0071001	50:15:0071002	50:15:0071201
6	50:15:0080101	50:15:0080701	50:15:0120101	50:16:0601074	50:16:0601077	50:16:0701025
7	50:50:0030401	50:50:0030402	50:50:0030403	50:50:0030404	50:50:0030501	50:50:0040202
8	50:50:0040203	50:50:0040204	50:50:0040206	50:50:0040207	50:50:0040210	50:50:0040211
9	50:50:0040213	50:50:0040606	50:50:0040705	50:50:0040706	50:50:0040801	50:50:0040802
10	50:50:0040804	50:50:0040805	50:50:0040806	50:50:0040807	50:50:0040808	50:50:0040810
11	50:50:0040901	50:50:0040902	50:50:0040903	50:50:0040905	50:50:0060501	50:50:0060502
12	50:50:0060503	50:50:0060504	50:50:0060701	50:50:0060801	50:50:0510201	—

8.5. Графическое изображение границ четвертой подзоны приаэродромной территории аэродрома гражданской авиации Черное приведено на схеме 5.



Схема 5



8.6. Перечень координат характерных точек границ секторов четвертой подзоны приаэродромной территории аэродрома гражданской авиации Черное приведен в таблице 5.3.

Таблица 5.3

Обозначение характерных точек границ	Координаты МСК-65.15	
	X	Y
Сектор 4.1 Набс до 177 м		
4.1-1	469184.03	2224056.90
4.1-2	469149.15	2224055.68
4.1-3	469114.44	2224052.04
4.1-4	469080.07	2224045.97
4.1-5	469046.21	2224037.53
4.1-6	469013.02	2224026.75
4.1-7	468980.66	2224013.67
4.1-8	468949.29	2223998.37
4.1-9	468919.07	2223980.93
4.1-10	468890.14	2223961.41
4.1-11	468862.64	2223939.92
4.1-12	468836.70	2223916.57
4.1-13	468812.46	2223891.47
4.1-14	468790.02	2223864.73
4.1-15	468769.51	2223836.50
4.1-16	468751.02	2223806.90
4.1-17	468734.63	2223776.09
4.1-18	468720.44	2223744.20
4.1-19	468708.50	2223711.41
4.1-20	468698.88	2223677.86
4.1-21	468691.63	2223643.73
4.1-22	468686.77	2223609.17
4.1-23	468684.33	2223574.35
4.1-24	468684.33	2223539.45
4.1-25	468686.77	2223504.64
4.1-26	468691.63	2223470.08
4.1-27	468698.88	2223435.94
4.1-28	468708.50	2223402.39
4.1-29	468720.44	2223369.60
4.1-30	468734.63	2223337.72
4.1-31	468751.02	2223306.90
4.1-32	468769.51	2223277.30

Обозначение характерных точек границ	Координаты МСК-65.15	
	X	Y
4.1-33	468790.02	2223249.07
4.1-34	468812.46	2223222.34
4.1-35	468836.70	2223197.23
4.1-36	468862.64	2223173.88
4.1-37	468890.14	2223152.39
4.1-38	468919.07	2223132.88
4.1-39	468949.29	2223115.43
4.1-40	468980.66	2223100.13
4.1-41	469013.02	2223087.05
4.1-42	469046.21	2223076.27
4.1-43	469080.07	2223067.83
4.1-44	469114.44	2223061.77
4.1-45	469149.15	2223058.12
4.1-46	469184.03	2223056.90
4.1-47	469218.91	2223058.12
4.1-48	469253.62	2223061.77
4.1-49	469287.99	2223067.83
4.1-50	469321.85	2223076.27
4.1-51	469355.04	2223087.05
4.1-52	469387.40	2223100.13
4.1-53	469418.77	2223115.43
4.1-54	469448.99	2223132.88
4.1-55	469477.92	2223152.39
4.1-56	469505.42	2223173.88
4.1-57	469531.36	2223197.23
4.1-58	469555.60	2223222.34
4.1-59	469578.04	2223249.07
4.1-60	469598.55	2223277.30
4.1-61	469617.04	2223306.90
4.1-62	469633.43	2223337.72
4.1-63	469647.62	2223369.60
4.1-64	469659.56	2223402.39
4.1-65	469669.18	2223435.94
4.1-66	469676.43	2223470.08
4.1-67	469681.29	2223504.64
4.1-68	469683.73	2223539.45
4.1-69	469683.73	2223574.35
4.1-70	469681.29	2223609.17
4.1-71	469676.43	2223643.73
4.1-72	469669.18	2223677.86

Обозначение характерных точек границ	Координаты МСК-65.15	
	X	Y
4.1-73	469659.56	2223711.41
4.1-74	469647.62	2223744.20
4.1-75	469633.43	2223776.09
4.1-76	469617.04	2223806.90
4.1-77	469598.55	2223836.50
4.1-78	469578.04	2223864.73
4.1-79	469555.60	2223891.47
4.1-80	469531.36	2223916.57
4.1-81	469505.42	2223939.92
4.1-82	469477.92	2223961.41
4.1-83	469448.99	2223980.93
4.1-84	469418.77	2223998.37
4.1-85	469387.40	2224013.67
4.1-86	469355.04	2224026.75
4.1-87	469321.85	2224037.53
4.1-88	469287.99	2224045.97
4.1-89	469253.62	2224052.04
4.1-90	469218.91	2224055.68
4.1-1	469184.03	2224056.90
Сектор 4.2 Набс от 185.72 м до 194.45 м		
Контур 1		
4.2-91	469184.03	2224556.90
4.2-92	469114.27	2224554.47
4.2-93	469044.86	2224547.17
4.2-94	468976.12	2224535.05
4.2-95	468908.39	2224518.16
4.2-96	468842.01	2224496.59
4.2-97	468777.29	2224470.45
4.2-98	468714.56	2224439.85
4.2-99	468654.11	2224404.95
4.2-100	468596.24	2224365.92
4.2-101	468541.24	2224322.95
4.2-102	468489.37	2224276.24
4.2-103	468440.89	2224226.03
4.2-104	468396.02	2224172.56
4.2-105	468354.99	2224116.09
4.2-106	468318.00	2224056.90
4.2-107	468285.24	2223995.27
4.2-108	468256.85	2223931.51



Обозначение характерных точек границ	Координаты МСК-65.15	
	X	Y
4.2-109	468232.97	2223865.92
4.2-110	468213.73	2223798.82
4.2-111	468199.22	2223730.55
4.2-112	468189.51	2223661.43
4.2-113	468184.64	2223591.80
4.2-114	468184.64	2223522.00
4.2-115	468189.51	2223452.37
4.2-116	468199.22	2223383.25
4.2-117	468213.73	2223314.98
4.2-118	468232.97	2223247.88
4.2-119	468256.85	2223182.29
4.2-120	468285.24	2223118.53
4.2-121	468318.00	2223056.90
4.2-122	468354.99	2222997.71
4.2-123	468396.02	2222941.24
4.2-124	468440.89	2222887.77
4.2-125	468489.37	2222837.56
4.2-126	468541.24	2222790.86
4.2-127	468596.24	2222747.88
4.2-128	468654.11	2222708.85
4.2-129	468714.56	2222673.95
4.2-130	468777.29	2222643.36
4.2-131	468842.01	2222617.21
4.2-132	468908.39	2222595.64
4.2-133	468976.12	2222578.75
4.2-134	469044.86	2222566.63
4.2-135	469114.27	2222559.34
4.2-136	469184.03	2222556.90
4.2-137	469253.79	2222559.34
4.2-138	469323.20	2222566.63
4.2-139	469391.94	2222578.75
4.2-140	469459.67	2222595.64
4.2-141	469526.05	2222617.21
4.2-142	469590.77	2222643.36
4.2-143	469653.50	2222673.95
4.2-144	469713.95	2222708.85
4.2-145	469771.82	2222747.88
4.2-146	469826.82	2222790.86
4.2-147	469878.69	2222837.56
4.2-148	469927.17	2222887.77

Обозначение характерных точек границ	Координаты МСК-65.15	
	X	Y
4.2-149	469972.04	2222941.24
4.2-150	470013.07	2222997.71
4.2-151	470050.06	2223056.90
4.2-152	470082.82	2223118.53
4.2-153	470111.21	2223182.29
4.2-154	470135.09	2223247.88
4.2-155	470154.33	2223314.98
4.2-156	470168.84	2223383.25
4.2-157	470178.55	2223452.37
4.2-158	470183.42	2223522.00
4.2-159	470183.42	2223591.80
4.2-160	470178.55	2223661.43
4.2-161	470168.84	2223730.55
4.2-162	470154.33	2223798.82
4.2-163	470135.09	2223865.92
4.2-164	470111.21	2223931.51
4.2-165	470082.82	2223995.27
4.2-166	470050.06	2224056.90
4.2-167	470013.07	2224116.09
4.2-168	469972.04	2224172.56
4.2-169	469927.17	2224226.03
4.2-170	469878.69	2224276.24
4.2-171	469826.82	2224322.95
4.2-172	469771.82	2224365.92
4.2-173	469713.95	2224404.95
4.2-174	469653.50	2224439.85
4.2-175	469590.77	2224470.45
4.2-176	469526.05	2224496.59
4.2-177	469459.67	2224518.16
4.2-178	469391.94	2224535.05
4.2-179	469323.20	2224547.17
4.2-180	469253.79	2224554.47
4.2-91	469184.03	2224556.90
Контур 2 - вырез из сектора 4.2		
4.2-1	469184.03	2224056.90
4.2-2	469149.15	2224055.68
4.2-3	469114.44	2224052.04
4.2-4	469080.07	2224045.97
4.2-5	469046.21	2224037.53
4.2-6	469013.02	2224026.75

Обозначение характерных точек границ	Координаты МСК-65.15	
	X	Y
4.2-7	468980.66	2224013.67
4.2-8	468949.29	2223998.37
4.2-9	468919.07	2223980.93
4.2-10	468890.14	2223961.41
4.2-11	468862.64	2223939.92
4.2-12	468836.70	2223916.57
4.2-13	468812.46	2223891.47
4.2-14	468790.02	2223864.73
4.2-15	468769.51	2223836.50
4.2-16	468751.02	2223806.90
4.2-17	468734.63	2223776.09
4.2-18	468720.44	2223744.20
4.2-19	468708.50	2223711.41
4.2-20	468698.88	2223677.86
4.2-21	468691.63	2223643.73
4.2-22	468686.77	2223609.17
4.2-23	468684.33	2223574.35
4.2-24	468684.33	2223539.45
4.2-25	468686.77	2223504.64
4.2-26	468691.63	2223470.08
4.2-27	468698.88	2223435.94
4.2-28	468708.50	2223402.39
4.2-29	468720.44	2223369.60
4.2-30	468734.63	2223337.72
4.2-31	468751.02	2223306.90
4.2-32	468769.51	2223277.30
4.2-33	468790.02	2223249.07
4.2-34	468812.46	2223222.34
4.2-35	468836.70	2223197.23
4.2-36	468862.64	2223173.88
4.2-37	468890.14	2223152.39
4.2-38	468919.07	2223132.88
4.2-39	468949.29	2223115.43
4.2-40	468980.66	2223100.13
4.2-41	469013.02	2223087.05
4.2-42	469046.21	2223076.27
4.2-43	469080.07	2223067.83
4.2-44	469114.44	2223061.77
4.2-45	469149.15	2223058.12
4.2-46	469184.03	2223056.90



Обозначение характерных точек границ	Координаты МСК-65.15	
	X	Y
4.2-47	469218.91	2223058.12
4.2-48	469253.62	2223061.77
4.2-49	469287.99	2223067.83
4.2-50	469321.85	2223076.27
4.2-51	469355.04	2223087.05
4.2-52	469387.40	2223100.13
4.2-53	469418.77	2223115.43
4.2-54	469448.99	2223132.88
4.2-55	469477.92	2223152.39
4.2-56	469505.42	2223173.88
4.2-57	469531.36	2223197.23
4.2-58	469555.60	2223222.34
4.2-59	469578.04	2223249.07
4.2-60	469598.55	2223277.30
4.2-61	469617.04	2223306.90
4.2-62	469633.43	2223337.72
4.2-63	469647.62	2223369.60
4.2-64	469659.56	2223402.39
4.2-65	469669.18	2223435.94
4.2-66	469676.43	2223470.08
4.2-67	469681.29	2223504.64
4.2-68	469683.73	2223539.45
4.2-69	469683.73	2223574.35
4.2-70	469681.29	2223609.17
4.2-71	469676.43	2223643.73
4.2-72	469669.18	2223677.86
4.2-73	469659.56	2223711.41
4.2-74	469647.62	2223744.20
4.2-75	469633.43	2223776.09
4.2-76	469617.04	2223806.90
4.2-77	469598.55	2223836.50
4.2-78	469578.04	2223864.73
4.2-79	469555.60	2223891.47
4.2-80	469531.36	2223916.57
4.2-81	469505.42	2223939.92
4.2-82	469477.92	2223961.41
4.2-83	469448.99	2223980.93
4.2-84	469418.77	2223998.37
4.2-85	469387.40	2224013.67
4.2-86	469355.04	2224026.75

Обозначение характерных точек границ	Координаты МСК-65.15	
	X	Y
4.2-87	469321.85	2224037.53
4.2-88	469287.99	2224045.97
4.2-89	469253.62	2224052.04
4.2-90	469218.91	2224055.68
4.2-1	469184.03	2224056.90
Сектор 4.3		
Набс от 194.45 м до 203.18 м		
Контур 1		
181	469184.03	2225056.90
182	469079.40	2225053.25
183	468975.27	2225042.30
184	468872.16	2225024.12
185	468770.57	2224998.79
186	468671.00	2224966.44
187	468573.93	2224927.22
188	468479.82	2224881.32
189	468389.15	2224828.97
190	468302.35	2224770.43
191	468219.85	2224705.97
192	468142.04	2224635.91
193	468069.31	2224560.60
194	468002.01	2224480.39
195	467940.47	2224395.69
196	467884.99	2224306.90
197	467835.84	2224214.46
198	467793.25	2224118.81
199	467757.45	2224020.43
200	467728.59	2223919.78
201	467706.82	2223817.37
202	467692.25	2223713.69
203	467684.94	2223609.25
204	467684.94	2223504.55
205	467692.25	2223400.11
206	467706.82	2223296.43
207	467728.59	2223194.02
208	467757.45	2223093.38
209	467793.25	2222994.99
210	467835.84	2222899.34
211	467884.99	2222806.90
212	467940.47	2222718.11

Обозначение характерных точек границ	Координаты МСК-65.15	
	X	Y
213	468002.01	2222633.41
214	468069.31	2222553.21
215	468142.04	2222477.89
216	468219.85	2222407.83
217	468302.35	2222343.38
218	468389.15	2222284.83
219	468479.82	2222232.48
220	468573.93	2222186.58
221	468671.00	2222147.36
222	468770.57	2222115.01
223	468872.16	2222089.68
224	468975.27	2222071.50
225	469079.40	2222060.55
226	469184.03	2222056.90
227	469288.66	2222060.55
228	469392.79	2222071.50
229	469495.90	2222089.68
230	469597.49	2222115.01
231	469697.06	2222147.36
232	469794.13	2222186.58
233	469888.24	2222232.48
234	469978.91	2222284.83
235	470065.71	2222343.38
236	470148.21	2222407.83
237	470226.02	2222477.89
238	470298.75	2222553.21
239	470366.05	2222633.41
240	470427.59	2222718.11
241	470483.07	2222806.90
242	470532.22	2222899.34
243	470574.81	2222994.99
244	470610.61	2223093.38
245	470639.47	2223194.02
246	470661.24	2223296.43
247	470675.81	2223400.11
248	470683.12	2223504.55
249	470683.12	2223609.25
250	470675.81	2223713.69
251	470661.24	2223817.37
252	470639.47	2223919.78

Обозначение характерных точек границ	Координаты МСК-65.15	
	X	Y
253	470610.61	2224020.43
254	470574.81	2224118.81
255	470532.22	2224214.46
256	470483.07	2224306.90
257	470427.59	2224395.69
258	470366.05	2224480.39
259	470298.75	2224560.60
260	470226.02	2224635.91
261	470148.21	2224705.97
262	470065.71	2224770.43
263	469978.91	2224828.97
264	469888.24	2224881.32
265	469794.13	2224927.22
266	469697.06	2224966.44
267	469597.49	2224998.79
268	469495.90	2225024.12
269	469392.79	2225042.30
270	469288.66	2225053.25
181	469184.03	2225056.90
Контур 2 - вырез из сектора 4.3		
4.3-91	469184.03	2224556.90
4.3-92	469114.27	2224554.47
4.3-93	469044.86	2224547.17
4.3-94	468976.12	2224535.05
4.3-95	468908.39	2224518.16
4.3-96	468842.01	2224496.59
4.3-97	468777.29	2224470.45
4.3-98	468714.56	2224439.85
4.3-99	468654.11	2224404.95
4.3-100	468596.24	2224365.92
4.3-101	468541.24	2224322.95
4.3-102	468489.37	2224276.24
4.3-103	468440.89	2224226.03
4.3-104	468396.02	2224172.56
4.3-105	468354.99	2224116.09
4.3-106	468318.00	2224056.90
4.3-107	468285.24	2223995.27
4.3-108	468256.85	2223931.51
4.3-109	468232.97	2223865.92
4.3-110	468213.73	2223798.82

Обозначение характерных точек границ	Координаты МСК-65.15	
	X	Y
4.3-111	468199.22	2223730.55
4.3-112	468189.51	2223661.43
4.3-113	468184.64	2223591.80
4.3-114	468184.64	2223522.00
4.3-115	468189.51	2223452.37
4.3-116	468199.22	2223383.25
4.3-117	468213.73	2223314.98
4.3-118	468232.97	2223247.88
4.3-119	468256.85	2223182.29
4.3-120	468285.24	2223118.53
4.3-121	468318.00	2223056.90
4.3-122	468354.99	2222997.71
4.3-123	468396.02	2222941.24
4.3-124	468440.89	2222887.77
4.3-125	468489.37	2222837.56
4.3-126	468541.24	2222790.86
4.3-127	468596.24	2222747.88
4.3-128	468654.11	2222708.85
4.3-129	468714.56	2222673.95
4.3-130	468777.29	2222643.36
4.3-131	468842.01	2222617.21
4.3-132	468908.39	2222595.64
4.3-133	468976.12	2222578.75
4.3-134	469044.86	2222566.63
4.3-135	469114.27	2222559.34
4.3-136	469184.03	2222556.90
4.3-137	469253.79	2222559.34
4.3-138	469323.20	2222566.63
4.3-139	469391.94	2222578.75
4.3-140	469459.67	2222595.64
4.3-141	469526.05	2222617.21
4.3-142	469590.77	2222643.36
4.3-143	469653.50	2222673.95
4.3-144	469713.95	2222708.85
4.3-145	469771.82	2222747.88
4.3-146	469826.82	2222790.86
4.3-147	469878.69	2222837.56
4.3-148	469927.17	2222887.77
4.3-149	469972.04	2222941.24
4.3-150	470013.07	2222997.71

Обозначение характерных точек границ	Координаты МСК-65.15	
	X	Y
4.3-151	470050.06	2223056.90
4.3-152	470082.82	2223118.53
4.3-153	470111.21	2223182.29
4.3-154	470135.09	2223247.88
4.3-155	470154.33	2223314.98
4.3-156	470168.84	2223383.25
4.3-157	470178.55	2223452.37
4.3-158	470183.42	2223522.00
4.3-159	470183.42	2223591.80
4.3-160	470178.55	2223661.43
4.3-161	470168.84	2223730.55
4.3-162	470154.33	2223798.82
4.3-163	470135.09	2223865.92
4.3-164	470111.21	2223931.51
4.3-165	470082.82	2223995.27
4.3-166	470050.06	2224056.90
4.3-167	470013.07	2224116.09
4.3-168	469972.04	2224172.56
4.3-169	469927.17	2224226.03
4.3-170	469878.69	2224276.24
4.3-171	469826.82	2224322.95
4.3-172	469771.82	2224365.92
4.3-173	469713.95	2224404.95
4.3-174	469653.50	2224439.85
4.3-175	469590.77	2224470.45
4.3-176	469526.05	2224496.59
4.3-177	469459.67	2224518.16
4.3-178	469391.94	2224535.05
4.3-179	469323.20	2224547.17
4.3-180	469253.79	2224554.47
4.3-91	469184.03	2224556.90
Сектор 4.4		
Набс от 203.18 м до 211.91 м		
Контур 1		
4.4-271	469184.03	2225556.90
4.4-272	469044.52	2225552.03
4.4-273	468905.68	2225537.44
4.4-274	468768.21	2225513.20
4.4-275	468632.76	2225479.42
4.4-276	468499.99	2225436.29



Обозначение характерных точек границ	Координаты МСК-65.15	
	X	Y
4.4-277	468370.56	2225383.99
4.4-278	468245.09	2225322.80
4.4-279	468124.19	2225253.00
4.4-280	468008.46	2225174.93
4.4-281	467898.45	2225088.99
4.4-282	467794.71	2224995.58
4.4-283	467697.74	2224895.16
4.4-284	467608.01	2224788.22
4.4-285	467525.95	2224675.29
4.4-286	467451.98	2224556.90
4.4-287	467386.44	2224433.64
4.4-288	467329.66	2224306.11
4.4-289	467281.92	2224174.93
4.4-290	467243.44	2224040.74
4.4-291	467214.41	2223904.20
4.4-292	467194.99	2223765.96
4.4-293	467185.25	2223626.70
4.4-294	467185.25	2223487.10
4.4-295	467194.99	2223347.84
4.4-296	467214.41	2223209.60
4.4-297	467243.44	2223073.06
4.4-298	467281.92	2222938.87
4.4-299	467329.66	2222807.69
4.4-300	467386.44	2222680.16
4.4-301	467451.98	2222556.90
4.4-302	467525.95	2222438.52
4.4-303	467608.01	2222325.58
4.4-304	467697.74	2222218.64
4.4-305	467794.71	2222118.22
4.4-306	467898.45	2222024.81
4.4-307	468008.46	2221938.87
4.4-308	468124.19	2221860.80
4.4-309	468245.09	2221791.01
4.4-310	468370.56	2221729.81
4.4-311	468499.99	2221677.52
4.4-312	468632.76	2221634.38
4.4-313	468768.21	2221600.61
4.4-314	468905.68	2221576.36
4.4-315	469044.52	2221561.77
4.4-316	469184.03	2221556.90

Обозначение характерных точек границ	Координаты МСК-65.15	
	X	Y
4.4-317	469323.54	2221561.77
4.4-318	469462.38	2221576.36
4.4-319	469599.85	2221600.61
4.4-320	469735.30	2221634.38
4.4-321	469868.07	2221677.52
4.4-322	469997.50	2221729.81
4.4-323	470122.97	2221791.01
4.4-324	470243.87	2221860.80
4.4-325	470359.60	2221938.87
4.4-326	470469.61	2222024.81
4.4-327	470573.35	2222118.22
4.4-328	470670.32	2222218.64
4.4-329	470760.05	2222325.58
4.4-330	470842.11	2222438.52
4.4-331	470916.08	2222556.90
4.4-332	470981.62	2222680.16
4.4-333	471038.40	2222807.69
4.4-334	471086.14	2222938.87
4.4-335	471124.62	2223073.06
4.4-336	471153.65	2223209.60
4.4-337	471173.07	2223347.84
4.4-338	471182.81	2223487.10
4.4-339	471182.81	2223626.70
4.4-340	471173.07	2223765.96
4.4-341	471153.65	2223904.20
4.4-342	471124.62	2224040.74
4.4-343	471086.14	2224174.93
4.4-344	471038.40	2224306.11
4.4-345	470981.62	2224433.64
4.4-346	470916.08	2224556.90
4.4-347	470842.11	2224675.29
4.4-348	470760.05	2224788.22
4.4-349	470670.32	2224895.16
4.4-350	470573.35	2224995.58
4.4-351	470469.61	2225088.99
4.4-352	470359.60	2225174.93
4.4-353	470243.87	2225253.00
4.4-354	470122.97	2225322.80
4.4-355	469997.50	2225383.99
4.4-356	469868.07	2225436.29

Обозначение характерных точек границ	Координаты МСК-65.15	
	X	Y
4.4-357	469735.30	2225479.42
4.4-358	469599.85	2225513.20
4.4-359	469462.38	2225537.44
4.4-360	469323.54	2225552.03
4.4-271	469184.03	2225556.90
Контур 2 - вырез из сектора 4.4		
4.4-181	469184.03	2225056.90
4.4-182	469079.40	2225053.25
4.4-183	468975.27	2225042.30
4.4-184	468872.16	2225024.12
4.4-185	468770.57	2224998.79
4.4-186	468671.00	2224966.44
4.4-187	468573.93	2224927.22
4.4-188	468479.82	2224881.32
4.4-189	468389.15	2224828.97
4.4-190	468302.35	2224770.43
4.4-191	468219.85	2224705.97
4.4-192	468142.04	2224635.91
4.4-193	468069.31	2224560.60
4.4-194	468002.01	2224480.39
4.4-195	467940.47	2224395.69
4.4-196	467884.99	2224306.90
4.4-197	467835.84	2224214.46
4.4-198	467793.25	2224118.81
4.4-199	467757.45	2224020.43
4.4-200	467728.59	2223919.78
4.4-201	467706.82	2223817.37
4.4-202	467692.25	2223713.69
4.4-203	467684.94	2223609.25
4.4-204	467684.94	2223504.55
4.4-205	467692.25	2223400.11
4.4-206	467706.82	2223296.43
4.4-207	467728.59	2223194.02
4.4-208	467757.45	2223093.38
4.4-209	467793.25	2222994.99
4.4-210	467835.84	2222899.34
4.4-211	467884.99	2222806.90
4.4-212	467940.47	2222718.11
4.4-213	468002.01	2222633.41
4.4-214	468069.31	2222553.21

Обозначение характерных точек границ	Координаты МСК-65.15	
	X	Y
4.4-215	468142.04	2222477.89
4.4-216	468219.85	2222407.83
4.4-217	468302.35	2222343.38
4.4-218	468389.15	2222284.83
4.4-219	468479.82	2222232.48
4.4-220	468573.93	2222186.58
4.4-221	468671.00	2222147.36
4.4-222	468770.57	2222115.01
4.4-223	468872.16	2222089.68
4.4-224	468975.27	2222071.50
4.4-225	469079.40	2222060.55
4.4-226	469184.03	2222056.90
4.4-227	469288.66	2222060.55
4.4-228	469392.79	2222071.50
4.4-229	469495.90	2222089.68
4.4-230	469597.49	2222115.01
4.4-231	469697.06	2222147.36
4.4-232	469794.13	2222186.58
4.4-233	469888.24	2222232.48
4.4-234	469978.91	2222284.83
4.4-235	470065.71	2222343.38
4.4-236	470148.21	2222407.83
4.4-237	470226.02	2222477.89
4.4-238	470298.75	2222553.21
4.4-239	470366.05	2222633.41
4.4-240	470427.59	2222718.11
4.4-241	470483.07	2222806.90
4.4-242	470532.22	2222899.34
4.4-243	470574.81	2222994.99
4.4-244	470610.61	2223093.38
4.4-245	470639.47	2223194.02
4.4-246	470661.24	2223296.43
4.4-247	470675.81	2223400.11
4.4-248	470683.12	2223504.55
4.4-249	470683.12	2223609.25
4.4-250	470675.81	2223713.69
4.4-251	470661.24	2223817.37
4.4-252	470639.47	2223919.78
4.4-253	470610.61	2224020.43
4.4-254	470574.81	2224118.81

Обозначение характерных точек границ	Координаты МСК-65.15	
	X	Y
4.4-255	470532.22	2224214.46
4.4-256	470483.07	2224306.90
4.4-257	470427.59	2224395.69
4.4-258	470366.05	2224480.39
4.4-259	470298.75	2224560.60
4.4-260	470226.02	2224635.91
4.4-261	470148.21	2224705.97
4.4-262	470065.71	2224770.43
4.4-263	469978.91	2224828.97
4.4-264	469888.24	2224881.32
4.4-265	469794.13	2224927.22
4.4-266	469697.06	2224966.44
4.4-267	469597.49	2224998.79
4.4-268	469495.90	2225024.12
4.4-269	469392.79	2225042.30
4.4-270	469288.66	2225053.25
4.4-181	469184.03	2225056.90
Сектор 4.5		
Набс от 211.91 м до 220.64 м		
Контур 1		
4.5-361	469184.03	2226056.90
4.5-362	469009.64	2226050.81
4.5-363	468836.10	2226032.57
4.5-364	468664.25	2226002.27
4.5-365	468494.94	2225960.06
4.5-366	468328.98	2225906.13
4.5-367	468167.19	2225840.76
4.5-368	468010.35	2225764.27
4.5-369	467859.23	2225677.02
4.5-370	467714.57	2225579.44
4.5-371	467577.06	2225472.01
4.5-372	467447.38	2225355.25
4.5-373	467326.17	2225229.73
4.5-374	467214.00	2225096.05
4.5-375	467111.44	2224954.88
4.5-376	467018.97	2224806.90
4.5-377	466937.04	2224652.83
4.5-378	466866.07	2224493.42
4.5-379	466806.39	2224329.44
4.5-380	466758.29	2224161.71

Обозначение характерных точек границ	Координаты МСК-65.15	
	X	Y
4.5-381	466722.01	2223991.02
4.5-382	466697.73	2223818.22
4.5-383	466685.55	2223644.15
4.5-384	466685.55	2223469.65
4.5-385	466697.73	2223295.58
4.5-386	466722.01	2223122.78
4.5-387	466758.29	2222952.10
4.5-388	466806.39	2222784.36
4.5-389	466866.07	2222620.38
4.5-390	466937.04	2222460.97
4.5-391	467018.97	2222306.90
4.5-392	467111.44	2222158.92
4.5-393	467214.00	2222017.75
4.5-394	467326.17	2221884.07
4.5-395	467447.38	2221758.55
4.5-396	467577.06	2221641.79
4.5-397	467714.57	2221534.36
4.5-398	467859.23	2221436.78
4.5-399	468010.35	2221349.53
4.5-400	468167.19	2221273.04
4.5-401	468328.98	2221207.67
4.5-402	468494.94	2221153.75
4.5-403	468664.25	2221111.53
4.5-404	468836.10	2221081.23
4.5-405	469009.64	2221062.99
4.5-406	469184.03	2221056.90
4.5-407	469358.42	2221062.99
4.5-408	469531.96	2221081.23
4.5-409	469703.81	2221111.53
4.5-410	469873.12	2221153.75
4.5-411	470039.08	2221207.67
4.5-412	470200.87	2221273.04
4.5-413	470357.71	2221349.53
4.5-414	470508.83	2221436.78
4.5-415	470653.49	2221534.36
4.5-416	470791.00	2221641.79
4.5-417	470920.68	2221758.55
4.5-418	471041.89	2221884.07
4.5-419	471154.06	2222017.75
4.5-420	471256.62	2222158.92

Обозначение характерных точек границ	Координаты МСК-65.15	
	X	Y
4.5-421	471349.09	2222306.90
4.5-422	471431.02	2222460.97
4.5-423	471501.99	2222620.38
4.5-424	471561.67	2222784.36
4.5-425	471609.77	2222952.10
4.5-426	471646.05	2223122.78
4.5-427	471670.33	2223295.58
4.5-428	471682.51	2223469.65
4.5-429	471682.51	2223644.15
4.5-430	471670.33	2223818.22
4.5-431	471646.05	2223991.02
4.5-432	471609.77	2224161.71
4.5-433	471561.67	2224329.44
4.5-434	471501.99	2224493.42
4.5-435	471431.02	2224652.83
4.5-436	471349.09	2224806.90
4.5-437	471256.62	2224954.88
4.5-438	471154.06	2225096.05
4.5-439	471041.89	2225229.73
4.5-440	470920.68	2225355.25
4.5-441	470791.00	2225472.01
4.5-442	470653.49	2225579.44
4.5-443	470508.83	2225677.02
4.5-444	470357.71	2225764.27
4.5-445	470200.87	2225840.76
4.5-446	470039.08	2225906.13
4.5-447	469873.12	2225960.06
4.5-448	469703.81	2226002.27
4.5-449	469531.96	2226032.57
4.5-450	469358.42	2226050.81
4.5-361	469184.03	2226056.90
Контур 2 - вырез из сектора 4.5		
4.5-271	469184.03	2225556.90
4.5-272	469044.52	2225552.03
4.5-273	468905.68	2225537.44
4.5-274	468768.21	2225513.20
4.5-275	468632.76	2225479.42
4.5-276	468499.99	2225436.29
4.5-277	468370.56	2225383.99
4.5-278	468245.09	2225322.80



Обозначение характерных точек границ	Координаты МСК-65.15	
	X	Y
4.5-279	468124.19	2225253.00
4.5-280	468008.46	2225174.93
4.5-281	467898.45	2225088.99
4.5-282	467794.71	2224995.58
4.5-283	467697.74	2224895.16
4.5-284	467608.01	2224788.22
4.5-285	467525.95	2224675.29
4.5-286	467451.98	2224556.90
4.5-287	467386.44	2224433.64
4.5-288	467329.66	2224306.11
4.5-289	467281.92	2224174.93
4.5-290	467243.44	2224040.74
4.5-291	467214.41	2223904.20
4.5-292	467194.99	2223765.96
4.5-293	467185.25	2223626.70
4.5-294	467185.25	2223487.10
4.5-295	467194.99	2223347.84
4.5-296	467214.41	2223209.60
4.5-297	467243.44	2223073.06
4.5-298	467281.92	2222938.87
4.5-299	467329.66	2222807.69
4.5-300	467386.44	2222680.16
4.5-301	467451.98	2222556.90
4.5-302	467525.95	2222438.52
4.5-303	467608.01	2222325.58
4.5-304	467697.74	2222218.64
4.5-305	467794.71	2222118.22
4.5-306	467898.45	2222024.81
4.5-307	468008.46	2221938.87
4.5-308	468124.19	2221860.80
4.5-309	468245.09	2221791.01
4.5-310	468370.56	2221729.81
4.5-311	468499.99	2221677.52
4.5-312	468632.76	2221634.38
4.5-313	468768.21	2221600.61
4.5-314	468905.68	2221576.36
4.5-315	469044.52	2221561.77
4.5-316	469184.03	2221556.90
4.5-317	469323.54	2221561.77
4.5-318	469462.38	2221576.36

Обозначение характерных точек границ	Координаты МСК-65.15	
	X	Y
4.5-319	469599.85	2221600.61
4.5-320	469735.30	2221634.38
4.5-321	469868.07	2221677.52
4.5-322	469997.50	2221729.81
4.5-323	470122.97	2221791.01
4.5-324	470243.87	2221860.80
4.5-325	470359.60	2221938.87
4.5-326	470469.61	2222024.81
4.5-327	470573.35	2222118.22
4.5-328	470670.32	2222218.64
4.5-329	470760.05	2222325.58
4.5-330	470842.11	2222438.52
4.5-331	470916.08	2222556.90
4.5-332	470981.62	2222680.16
4.5-333	471038.40	2222807.69
4.5-334	471086.14	2222938.87
4.5-335	471124.62	2223073.06
4.5-336	471153.65	2223209.60
4.5-337	471173.07	2223347.84
4.5-338	471182.81	2223487.10
4.5-339	471182.81	2223626.70
4.5-340	471173.07	2223765.96
4.5-341	471153.65	2223904.20
4.5-342	471124.62	2224040.74
4.5-343	471086.14	2224174.93
4.5-344	471038.40	2224306.11
4.5-345	470981.62	2224433.64
4.5-346	470916.08	2224556.90
4.5-347	470842.11	2224675.29
4.5-348	470760.05	2224788.22
4.5-349	470670.32	2224895.16
4.5-350	470573.35	2224995.58
4.5-351	470469.61	2225088.99
4.5-352	470359.60	2225174.93
4.5-353	470243.87	2225253.00
4.5-354	470122.97	2225322.80
4.5-355	469997.50	2225383.99
4.5-356	469868.07	2225436.29
4.5-357	469735.30	2225479.42
4.5-358	469599.85	2225513.20

Обозначение характерных точек границ	Координаты МСК-65.15	
	X	Y
4.5-359	469462.38	2225537.44
4.5-360	469323.54	2225552.03
4.5-271	469184.03	2225556.90
Сектор 4.6 Набс от 220.64 м до 235.64 м		
Контур 1		
4.6-451	469184.03	2226556.90
4.6-452	468974.76	2226549.59
4.6-453	468766.51	2226527.71
4.6-454	468560.29	2226491.34
4.6-455	468357.12	2226440.69
4.6-456	468157.97	2226375.98
4.6-457	467963.82	2226297.54
4.6-458	467775.62	2226205.74
4.6-459	467594.27	2226101.05
4.6-460	467420.67	2225983.95
4.6-461	467255.67	2225855.03
4.6-462	467100.05	2225714.92
4.6-463	466954.60	2225564.29
4.6-464	466820.00	2225403.89
4.6-465	466696.92	2225234.48
4.6-466	466585.95	2225056.90
4.6-467	466487.65	2224872.01
4.6-468	466402.48	2224680.72
4.6-469	466330.86	2224483.95
4.6-470	466273.14	2224282.67
4.6-471	466229.61	2224077.85
4.6-472	466200.46	2223870.49
4.6-473	466185.86	2223661.60
4.6-474	466185.86	2223452.20
4.6-475	466200.46	2223243.32
4.6-476	466229.61	2223035.96
4.6-477	466273.14	2222831.14
4.6-478	466330.86	2222629.85
4.6-479	466402.48	2222433.08
4.6-480	466487.65	2222241.79
4.6-481	466585.95	2222056.90
4.6-482	466696.92	2221879.32
4.6-483	466820.00	2221709.92
4.6-484	466954.60	2221549.51

Обозначение характерных точек границ	Координаты МСК-65.15	
	X	Y
4.6-485	467100.05	2221398.88
4.6-486	467255.67	2221258.77
4.6-487	467420.67	2221129.85
4.6-488	467594.27	2221012.76
4.6-489	467775.62	2220908.06
4.6-490	467963.82	2220816.26
4.6-491	468157.97	2220737.82
4.6-492	468357.12	2220673.12
4.6-493	468560.29	2220622.46
4.6-494	468766.51	2220586.10
4.6-495	468974.76	2220564.21
4.6-496	469184.03	2220556.90
4.6-497	469393.30	2220564.21
4.6-498	469601.55	2220586.10
4.6-499	469807.77	2220622.46
4.6-500	470010.94	2220673.12
4.6-501	470210.09	2220737.82
4.6-502	470404.24	2220816.26
4.6-503	470592.44	2220908.06
4.6-504	470773.79	2221012.76
4.6-505	470947.39	2221129.85
4.6-506	471112.39	2221258.77
4.6-507	471268.01	2221398.88
4.6-508	471413.46	2221549.51
4.6-509	471548.06	2221709.92
4.6-510	471671.14	2221879.32
4.6-511	471782.11	2222056.90
4.6-512	471880.41	2222241.79
4.6-513	471965.58	2222433.08
4.6-514	472037.20	2222629.85
4.6-515	472094.92	2222831.14
4.6-516	472138.45	2223035.96
4.6-517	472167.60	2223243.32
4.6-518	472182.20	2223452.20
4.6-519	472182.20	2223661.60
4.6-520	472167.60	2223870.49
4.6-521	472138.45	2224077.85
4.6-522	472094.92	2224282.67
4.6-523	472037.20	2224483.95
4.6-524	471965.58	2224680.72

Обозначение характерных точек границ	Координаты МСК-65.15	
	X	Y
4.6-525	471880.41	2224872.01
4.6-526	471782.11	2225056.90
4.6-527	471671.14	2225234.48
4.6-528	471548.06	2225403.89
4.6-529	471413.46	2225564.29
4.6-530	471268.01	2225714.92
4.6-531	471112.39	2225855.03
4.6-532	470947.39	2225983.95
4.6-533	470773.79	2226101.05
4.6-534	470592.44	2226205.74
4.6-535	470404.24	2226297.54
4.6-536	470210.09	2226375.98
4.6-537	470010.94	2226440.69
4.6-538	469807.77	2226491.34
4.6-539	469601.55	2226527.71
4.6-540	469393.30	2226549.59
4.6-451	469184.03	2226556.90
Контур 2 - вырез из сектора 4.6		
4.6-361	469184.03	2226056.90
4.6-362	469009.64	2226050.81
4.6-363	468836.10	2226032.57
4.6-364	468664.25	2226002.27
4.6-365	468494.94	2225960.06
4.6-366	468328.98	2225906.13
4.6-367	468167.19	2225840.76
4.6-368	468010.35	2225764.27
4.6-369	467859.23	2225677.02
4.6-370	467714.57	2225579.44
4.6-371	467577.06	2225472.01
4.6-372	467447.38	2225355.25
4.6-373	467326.17	2225229.73
4.6-374	467214.00	2225096.05
4.6-375	467111.44	2224954.88
4.6-376	467018.97	2224806.90
4.6-377	466937.04	2224652.83
4.6-378	466866.07	2224493.42
4.6-379	466806.39	2224329.44
4.6-380	466758.29	2224161.71
4.6-381	466722.01	2223991.02
4.6-382	466697.73	2223818.22

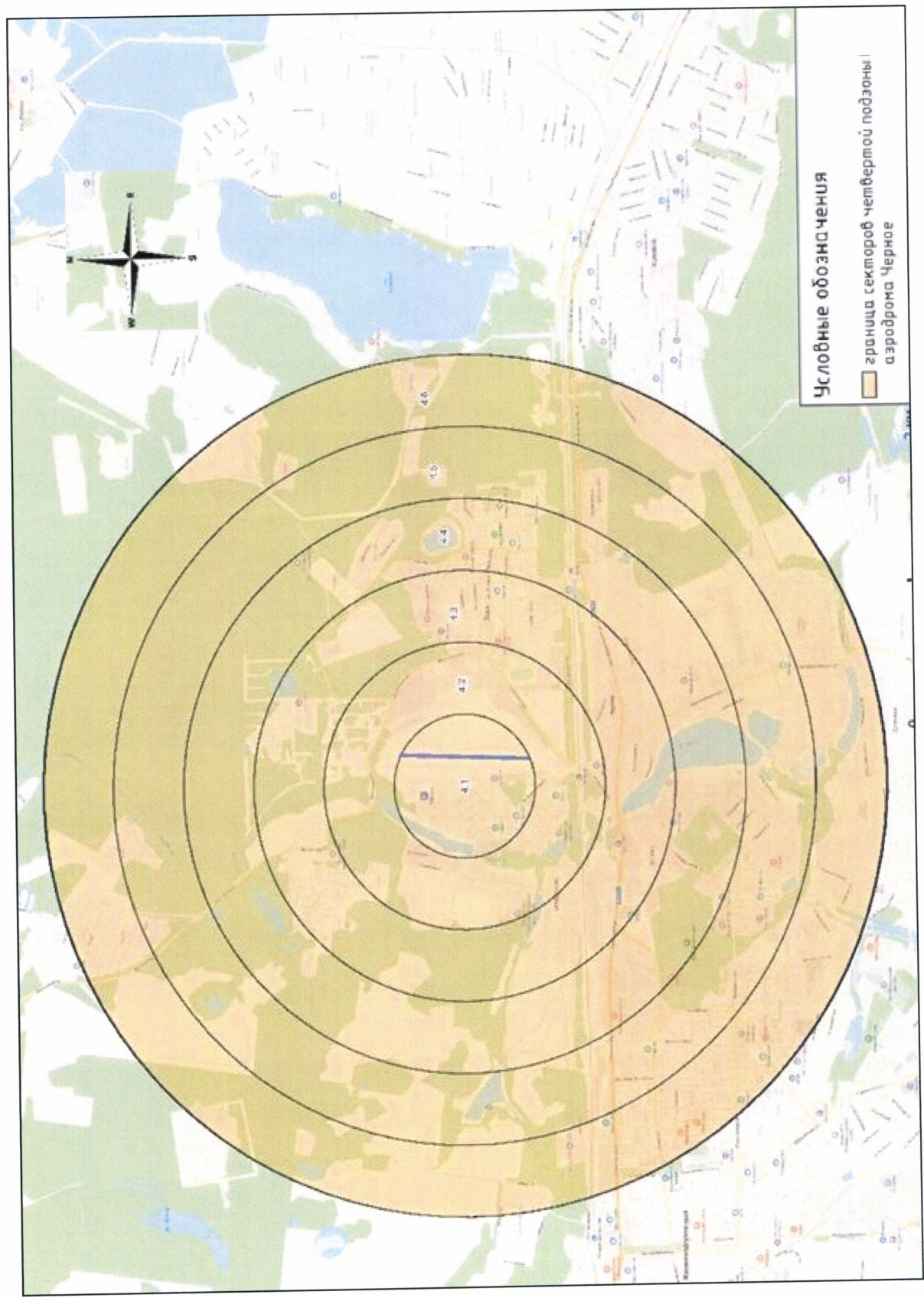
Обозначение характерных точек границ	Координаты МСК-65.15	
	X	Y
4.6-383	466685.55	2223644.15
4.6-384	466685.55	2223469.65
4.6-385	466697.73	2223295.58
4.6-386	466722.01	2223122.78
4.6-387	466758.29	2222952.10
4.6-388	466806.39	2222784.36
4.6-389	466866.07	2222620.38
4.6-390	466937.04	2222460.97
4.6-391	467018.97	2222306.90
4.6-392	467111.44	2222158.92
4.6-393	467214.00	2222017.75
4.6-394	467326.17	2221884.07
4.6-395	467447.38	2221758.55
4.6-396	467577.06	2221641.79
4.6-397	467714.57	2221534.36
4.6-398	467859.23	2221436.78
4.6-399	468010.35	2221349.53
4.6-400	468167.19	2221273.04
4.6-401	468328.98	2221207.67
4.6-402	468494.94	2221153.75
4.6-403	468664.25	2221111.53
4.6-404	468836.10	2221081.23
4.6-405	469009.64	2221062.99
4.6-406	469184.03	2221056.90
4.6-407	469358.42	2221062.99
4.6-408	469531.96	2221081.23
4.6-409	469703.81	2221111.53
4.6-410	469873.12	2221153.75
4.6-411	470039.08	2221207.67
4.6-412	470200.87	2221273.04
4.6-413	470357.71	2221349.53
4.6-414	470508.83	2221436.78
4.6-415	470653.49	2221534.36
4.6-416	470791.00	2221641.79
4.6-417	470920.68	2221758.55
4.6-418	471041.89	2221884.07
4.6-419	471154.06	2222017.75
4.6-420	471256.62	2222158.92
4.6-421	471349.09	2222306.90
4.6-422	471431.02	2222460.97

Обозначение характерных точек границ	Координаты МСК-65.15	
	X	Y
4.6-423	471501.99	2222620.38
4.6-424	471561.67	2222784.36
4.6-425	471609.77	2222952.10
4.6-426	471646.05	2223122.78
4.6-427	471670.33	2223295.58
4.6-428	471682.51	2223469.65
4.6-429	471682.51	2223644.15
4.6-430	471670.33	2223818.22
4.6-431	471646.05	2223991.02
4.6-432	471609.77	2224161.71
4.6-433	471561.67	2224329.44
4.6-434	471501.99	2224493.42
4.6-435	471431.02	2224652.83
4.6-436	471349.09	2224806.90
4.6-437	471256.62	2224954.88
4.6-438	471154.06	2225096.05
4.6-439	471041.89	2225229.73
4.6-440	470920.68	2225355.25
4.6-441	470791.00	2225472.01
4.6-442	470653.49	2225579.44
4.6-443	470508.83	2225677.02
4.6-444	470357.71	2225764.27
4.6-445	470200.87	2225840.76
4.6-446	470039.08	2225906.13
4.6-447	469873.12	2225960.06
4.6-448	469703.81	2226002.27
4.6-449	469531.96	2226032.57
4.6-450	469358.42	2226050.81
4.6-361	469184.03	2226056.90

8.7. Графическое изображение границ секторов четвертой подзоны приаэродромной территории аэродрома гражданской авиации Черное приведено на схеме 5.1.



Схема 5.1



## 9. Описание границ пятой подзоны:

9.1. Пятая подзона приаэродромной территории аэродрома гражданской авиации Черное выделена по границам, установленным исходя из требований безопасности полетов и промышленной безопасности опасных производственных объектов с учетом максимального радиуса зон поражения в случаях происшествий техногенного характера на опасных производственных объектах.

9.2. Перечень координат характерных точек границ пятой подзоны приаэродромной территории аэродрома гражданской авиации Черное приведен в таблице 6.1.

Таблица 6.1

Обозначение характерных точек границ	Координаты МСК-50 (зона 1)	
	X	Y
1	472094.46	1413080.32
2	472024.77	1413076.03
3	471955.54	1413066.88
4	471887.11	1413052.92
5	471819.83	1413034.22
6	471754.01	1413010.87
7	471689.98	1412983.00
8	471628.05	1412950.72
9	471568.53	1412914.20
10	471511.70	1412873.62
11	471457.83	1412829.17
12	471407.20	1412781.08
13	471360.05	1412729.56
14	471316.60	1412674.89
15	471277.08	1412617.32
16	471241.67	1412557.13
17	471210.55	1412494.62
18	471183.85	1412430.09
19	471161.72	1412363.84
20	471144.27	1412296.23
21	471131.59	1412227.56
22	471123.72	1412158.17
23	471120.71	1412088.40
24	471122.57	1412018.59
25	471129.30	1411949.08

Обозначение характерных точек границ	Координаты МСК-50 (зона 1)	
	X	Y
26	471140.85	1411880.21
27	471157.19	1411812.31
28	471178.23	1411745.72
29	471203.86	1411680.76
30	471233.95	1411617.74
31	471268.37	1411556.98
32	471306.95	1411498.77
33	471349.48	1411443.39
34	471395.79	1411391.11
35	471445.62	1411342.18
36	471498.74	1411296.86
37	471554.91	1411255.35
38	471613.82	1411217.86
39	471675.21	1411184.56
40	471738.77	1411155.64
41	471804.19	1411131.22
42	471871.17	1411111.42
43	471939.35	1411096.34
44	472008.42	1411086.06
45	472078.05	1411080.61
46	472147.88	1411080.04
47	472217.58	1411084.33
48	472286.81	1411093.48
49	472355.24	1411107.44
50	472422.52	1411126.14
51	472488.34	1411149.48
52	472552.36	1411177.36
53	472614.29	1411209.64
54	472673.81	1411246.16
55	472730.65	1411286.74
56	472784.51	1411331.19
57	472835.14	1411379.29
58	472882.29	1411430.80
59	472925.74	1411485.48
60	472965.27	1411543.05
61	473000.67	1411603.24
62	473031.80	1411665.74
63	473058.50	1411730.28
64	473080.62	1411796.52



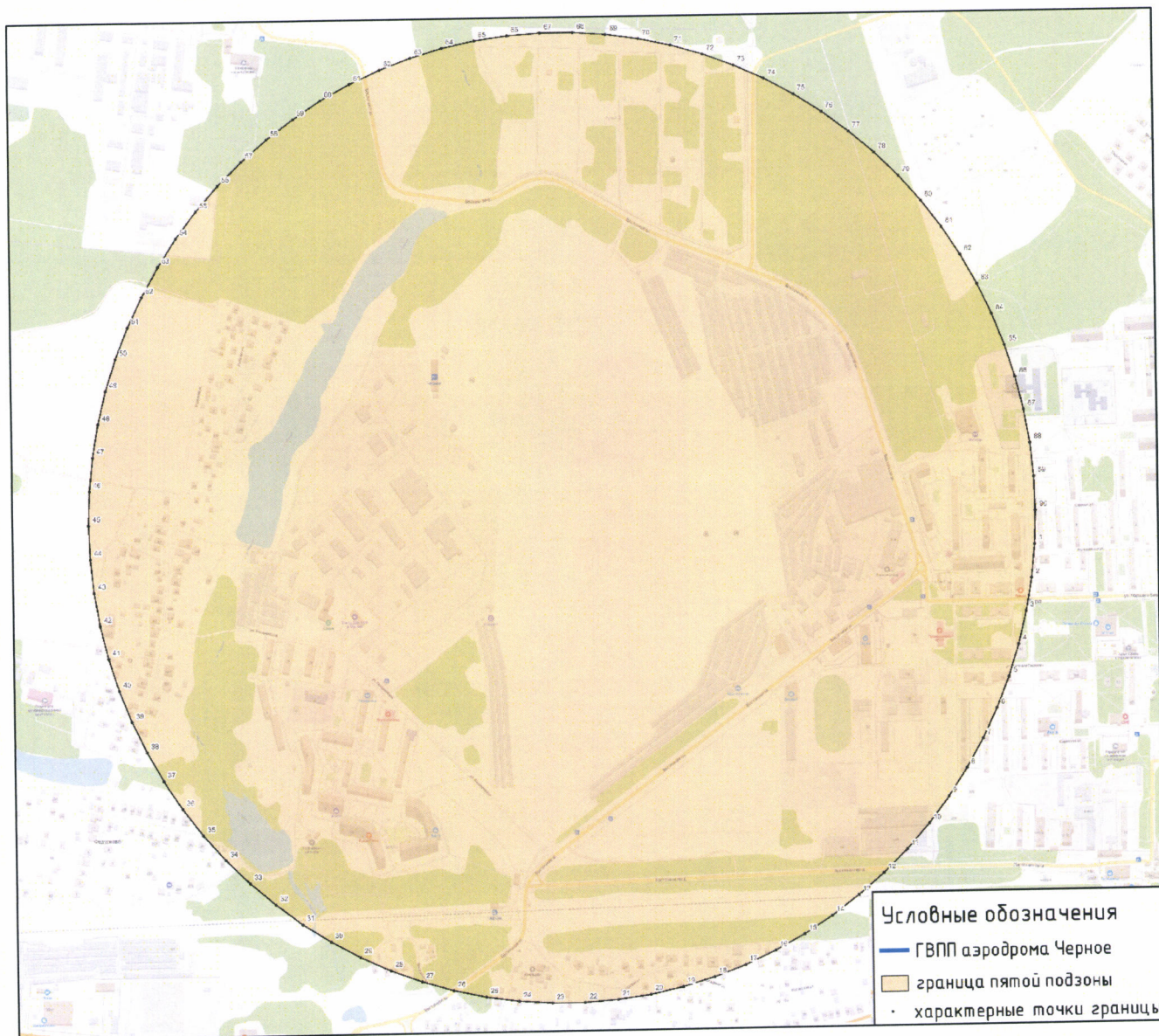
Обозначение характерных точек границ	Координаты МСК-50 (зона 1)	
	X	Y
65	473098.07	1411864.13
66	473110.76	1411932.80
67	473118.63	1412002.20
68	473121.64	1412071.97
69	473119.78	1412141.78
70	473113.05	1412211.28
71	473101.49	1412280.15
72	473085.15	1412348.05
73	473064.11	1412414.64
74	473038.48	1412479.60
75	473008.40	1412542.62
76	472973.97	1412603.38
77	472935.40	1412661.59
78	472892.85	1412716.98
79	472846.56	1412769.26
80	472796.72	1412818.17
81	472743.59	1412863.51
82	472687.44	1412905.02
83	472628.52	1412942.51
84	472567.14	1412975.79
85	472503.57	1413004.72
86	472438.15	1413029.14
87	472371.18	1413048.95
88	472302.99	1413064.03
89	472233.92	1413074.31
90	472164.30	1413079.75
1	472094.46	1413080.32

9.3. Муниципальное образование, в границах территории которого расположена пятая подзона приаэродромной территории аэродрома гражданской авиации Черное: городской округ Балашиха.

9.4. Кадастровые кварталы, в границах территорий которых полностью или частично расположена пятая подзона приаэродромной территории аэродрома гражданской авиации Черное: 50:15:0070101, 50:15:0070202, 50:15:0070302, 50:15:0070501, 50:15:0070502, 50:15:0070901, 50:15:0070902, 50:15:0120101, 50:50:0040901.

9.5. Графическое изображение пятой подзоны приаэродромной территории аэродрома гражданской авиации Черное приведено на схеме 6.

Схема 6



## 10. Описание границ шестой подзоны:

10.1. Шестая подзона приаэродромной территории аэродрома гражданской авиации Черное выделена по границам, установленным на удалении 15 км от КТА.

10.2. Перечень координат характерных точек границ шестой подзоны приаэродромной территории аэродрома гражданской авиации Черное приведен в таблице 7.1.

Таблица 7.1

Обозначение характерных точек границ	Координаты МГСК	
	X	Y
1	2832.25	22819.63
2	3331.38	22518.12
3	4254.01	22045.30
4	5207.39	21638.01
5	6186.87	21298.23
6	7187.67	21027.61
7	8204.92	20827.49
8	9233.65	20698.83
9	10268.85	20642.27
10	11305.46	20658.07
11	12338.45	20746.16
12	13362.77	20906.11
13	14373.42	21137.14
14	15365.48	21438.11
15	15408.37	21454.47
16	15406.23	21458.49
17	15346.45	21460.41
18	15271.52	21464.63
19	15131.04	21471.96
20	14714.43	21499.84
21	14304.75	21527.46
22	14225.05	21532.78
23	14220.56	21520.34
24	14066.59	21529.84
25	14066.47	21543.28
26	13933.89	21551.38
27	13635.78	21571.35
28	13480.15	21581.77
29	12972.59	21615.65

Обозначение характерных точек границ	Координаты МГСК	
	X	Y
30	12791.33	21627.73
31	12526.09	21645.41
32	12514.46	21653.62
33	12502.39	21666.42
34	12440.94	21767.56
35	12435.12	21780.38
36	12426.10	21804.62
37	12425.86	21812.99
38	12425.85	21825.93
39	12427.13	21836.96
40	12432.98	21852.58
41	12437.08	21864.70
42	12442.90	21879.22
43	12451.03	21897.85
44	12458.82	21914.61
45	12465.55	21937.43
46	12473.33	21956.35
47	12479.64	21978.15
48	12483.91	21990.93
49	12488.19	22006.15
50	12492.53	22033.10
51	12495.88	22052.39
52	12503.32	22079.15
53	12514.27	22105.22
54	12514.42	22105.58
55	12476.56	22118.66
56	12467.09	22101.80
57	12453.34	22079.60
58	12440.08	22058.15

Обозначение характерных точек границ	Координаты МГСК	
	X	Y
59	12424.31	22033.60
60	12409.63	22009.60
61	12398.36	21991.87
62	12383.30	21972.14
63	12370.61	21955.67
64	12357.53	21936.10
65	12349.51	21919.50
66	12340.73	21904.24
67	12317.32	21848.21
68	12311.96	21846.15
69	12309.44	21839.10
70	12304.08	21815.59
71	12292.91	21811.64
72	12275.26	21804.48
73	12250.28	21796.20
74	12228.52	21787.41
75	12208.30	21778.97
76	12188.97	21770.34
77	12129.58	21707.83
78	12115.69	21693.37
79	12102.72	21682.53
80	12089.27	21674.45
81	11977.34	21681.88
82	11970.58	21682.33
83	11769.99	21695.64
84	11769.36	21695.85
85	11769.08	21695.94
86	11759.72	21698.96
87	11741.30	21706.45
88	11721.71	21712.49
89	11706.04	21718.15
90	11683.99	21725.39
91	11666.86	21730.36
92	11647.83	21736.64
93	11628.19	21743.06
94	11606.77	21750.58
95	11587.25	21758.30
96	11569.50	21765.14
97	11549.41	21772.97
98	11527.53	21780.91

Обозначение характерных точек границ	Координаты МГСК	
	X	Y
99	11507.02	21788.38
100	11489.37	21795.26
101	11468.84	21802.10
102	11425.29	21814.16
103	11408.51	21818.10
104	11386.92	21823.27
105	11367.42	21826.50
106	11306.82	21811.98
107	11301.52	21795.06
108	11297.90	21783.78
109	11295.36	21780.02
110	11290.55	21776.00
111	11251.02	21736.16
112	11227.02	21710.44
113	11214.19	21697.67
114	11206.12	21689.94
115	11157.05	21688.60
116	10638.80	21675.75
117	10540.11	21673.30
118	10438.93	21670.92
119	10438.21	21658.85
120	10264.74	21657.59
121	10261.38	21653.58
122	10055.77	21646.23
123	10031.88	21646.12
124	10009.06	21645.23
125	9986.14	21644.71
126	9962.32	21645.09
127	9933.51	21645.26
128	9919.51	21645.26
129	9913.76	21647.25
130	9908.76	21652.84
131	9908.08	21657.72
132	9878.79	21656.95
133	9876.40	21643.05
134	9859.49	21643.00
135	9855.73	21637.49
136	9798.21	21636.26
137	9796.72	21641.37
138	9782.27	21640.41



Обозначение характерных точек границ	Координаты МГСК	
	X	Y
139	9779.15	21640.46
140	9727.58	21639.27
141	9715.93	21639.03
142	9715.97	21636.44
143	9689.23	21635.90
144	9643.66	21633.44
145	9643.61	21650.78
146	9269.47	21641.59
147	8997.23	21634.94
148	8993.81	21634.86
149	8941.64	21633.59
150	8927.41	21642.55
151	8914.07	21649.92
152	8897.39	21661.63
153	8885.81	21669.79
154	8869.79	21679.72
155	8855.30	21686.87
156	8840.86	21700.09
157	8823.87	21711.67
158	8808.83	21728.30
159	8793.55	21747.24
160	8782.64	21762.09
161	8767.23	21777.49
162	8756.45	21788.47
163	8747.21	21797.04
164	8709.85	21835.68
165	8688.58	21891.84
166	8683.19	21969.42
167	8713.02	22179.98
168	8754.34	22565.87
169	8758.69	22604.91
170	8756.25	22605.34
171	8758.06	22622.23
172	8761.23	22656.09
173	8762.53	22670.85
174	8764.59	22690.73
175	8765.75	22706.43
176	8777.26	22771.76
177	8777.87	22777.29
178	8781.74	22797.22

Обозначение характерных точек границ	Координаты МГСК	
	X	Y
179	8788.73	22822.25
180	8789.21	22822.13
181	8839.12	23019.53
182	8994.42	23458.84
183	8992.79	23459.44
184	9008.22	23502.84
185	9011.48	23510.14
186	9014.97	23519.36
187	9023.67	23544.06
188	9025.36	23550.43
189	9023.59	23551.14
190	9029.68	23568.88
191	9032.86	23578.09
192	9036.43	23578.29
193	9165.01	23946.30
194	9220.61	24098.71
195	9219.90	24098.99
196	9223.01	24107.90
197	9227.69	24121.09
198	9232.88	24135.73
199	9233.39	24137.19
200	9202.65	24227.28
201	9189.77	24270.10
202	9187.25	24281.39
203	9186.14	24284.88
204	9182.52	24284.40
205	9173.22	24315.51
206	9174.73	24316.51
207	9136.04	24440.19
208	9154.10	24469.52
209	9140.48	24498.89
210	8898.18	24552.43
211	8710.84	24594.67
212	8528.67	24635.94
213	8505.58	24641.16
214	8441.54	24665.87
215	8430.12	24630.62
216	8404.97	24607.80
217	8373.02	24610.05
218	8486.00	24345.55

Обозначение характерных точек границ	Координаты МГСК	
	X	Y
219	8493.88	24204.01
220	8500.30	24091.52
221	8473.17	24021.73
222	8443.65	23988.19
223	8395.10	23982.84
224	7956.26	23870.10
225	8017.68	23539.42
226	7977.76	23454.87
227	7885.48	23257.52
228	7782.52	23128.23
229	7770.17	23136.96
230	7600.10	22987.87
231	7424.71	23069.90
232	7405.48	23289.92
233	7207.79	23415.70
234	7207.90	23430.32
235	7087.77	23552.23
236	6867.95	23492.22
237	6799.52	23432.65
238	6694.92	23375.03
239	6345.82	23508.74
240	6336.75	23740.24
241	6136.10	23799.47
242	6015.01	23777.45
243	5873.21	24037.12
244	5870.22	24148.27
245	6007.68	24431.76
246	6163.37	24439.13
247	6346.85	24267.71
248	6398.49	24367.97
249	6374.41	24456.84
250	6384.17	24559.81
251	6371.95	24600.17
252	6332.92	24633.91
253	6237.24	24659.39
254	6316.89	24776.32
255	6360.20	25147.90
256	6372.44	25207.45
257	6426.43	25205.71
258	6459.93	25268.54

Обозначение характерных точек границ	Координаты МГСК	
	X	Y
259	6466.93	25366.75
260	6564.17	25395.99
261	6570.33	25467.44
262	6543.88	25566.06
263	6529.10	25563.77
264	6523.37	25595.03
265	6504.34	25653.56
266	6510.48	25740.64
267	6607.78	25999.64
268	6713.52	26112.98
269	6766.45	26182.57
270	6814.73	26210.74
271	6839.46	26260.38
272	6892.46	26273.46
273	6905.60	26310.05
274	7026.03	26327.65
275	7152.12	26385.71
276	7165.10	26389.88
277	7166.85	26396.99
278	7167.43	26403.72
279	7168.31	26410.45
280	7169.48	26415.42
281	7175.62	26430.34
282	7177.75	26436.20
283	7179.42	26442.34
284	7180.30	26447.90
285	7181.47	26456.68
286	7182.65	26463.99
287	7183.23	26470.43
288	7183.23	26477.75
289	7182.64	26485.06
290	7184.11	26490.62
291	7187.03	26498.82
292	7187.90	26502.62
293	7189.07	26514.33
294	7192.58	26524.57
295	7194.92	26532.76
296	7196.38	26538.91
297	7196.97	26545.64
298	7196.68	26551.19

Обозначение характерных точек границ	Координаты МГСК	
	X	Y
299	7196.68	26558.22
300	7195.21	26568.75
301	7195.51	26573.43
302	7196.97	26578.12
303	7199.60	26583.97
304	7202.82	26589.24
305	7207.72	26595.97
306	7210.71	26603.57
307	7214.81	26615.86
308	7218.02	26625.81
309	7218.90	26631.67
310	7220.66	26640.74
311	7223.29	26648.05
312	7228.26	26656.54
313	7230.01	26661.80
314	7230.89	26665.61
315	7233.52	26670.88
316	7235.86	26674.97
317	7237.03	26678.48
318	7236.74	26681.70
319	7235.57	26686.38
320	7233.81	26691.36
321	7232.94	26696.33
322	7232.64	26703.06
323	7233.23	26709.21
324	7235.28	26716.23
325	7235.57	26720.91
326	7234.40	26728.23
327	7231.77	26733.79
328	7229.14	26736.14
329	7226.50	26736.72
330	7221.82	26737.59
331	7219.78	26738.76
332	7218.90	26741.11
333	7217.15	26749.88
334	7215.39	26753.69
335	7213.34	26756.03
336	7209.54	26758.66
337	7202.23	26762.17
338	7198.43	26764.22

Обозначение характерных точек границ	Координаты МГСК	
	X	Y
339	7196.38	26767.73
340	7193.46	26773.88
341	7189.37	26784.70
342	7187.03	26792.90
343	7184.69	26799.04
344	7182.06	26802.26
345	7179.72	26805.19
346	7175.91	26808.41
347	7168.31	26813.38
348	7164.22	26816.89
349	7159.25	26821.87
350	7157.18	26825.23
351	7155.74	26828.66
352	7154.97	26833.75
353	7155.41	26838.95
354	7156.41	26843.71
355	7157.40	26846.81
356	7156.97	26848.92
357	7155.74	26850.14
358	7152.64	26850.54
359	7151.79	26851.22
360	7150.99	26856.77
361	7149.33	26867.73
362	7149.89	26870.94
363	7152.32	26876.14
364	7153.09	26880.57
365	7153.33	26886.58
366	7154.03	26888.24
367	7155.30	26889.20
368	7163.55	26892.93
369	7165.26	26894.18
370	7166.03	26897.17
371	7164.86	26908.29
372	7165.10	26909.40
373	7166.01	26909.50
374	7168.69	26909.68
375	7170.14	26910.30
376	7170.96	26911.58
377	7170.89	26913.44
378	7170.32	26915.16

Обозначение характерных точек границ	Координаты МГСК	
	X	Y
379	7169.24	26916.10
380	7167.58	26916.32
381	7164.59	26915.10
382	7163.89	26915.02
383	7163.28	26915.32
384	7161.74	26921.46
385	7158.90	26929.20
386	7155.63	26937.02
387	7152.43	26943.39
388	7151.04	26944.93
389	7149.18	26947.11
390	7147.18	26950.30
391	7144.72	26954.09
392	7143.36	26956.83
393	7138.49	26960.70
394	7134.17	26964.69
395	7130.64	26968.12
396	7127.76	26971.34
397	7124.34	26975.42
398	7121.01	26979.85
399	7117.92	26984.50
400	7115.98	26987.92
401	7109.34	26998.94
402	7108.53	27000.00
403	7107.52	27001.33
404	7104.95	27003.37
405	7101.31	27005.19
406	7094.66	27007.31
407	7094.11	27007.56
408	7093.56	27007.96
409	7092.91	27008.58
410	7092.12	27009.74
411	7091.32	27010.97
412	7090.49	27012.36
413	7089.54	27013.83
414	7088.22	27015.58
415	7087.27	27016.56
416	7086.16	27017.80
417	7085.15	27018.93
418	7084.38	27019.77

Обозначение характерных точек границ	Координаты МГСК	
	X	Y
419	7083.63	27020.52
420	7082.99	27020.84
421	7081.38	27021.27
422	7079.99	27021.37
423	7077.86	27021.60
424	7077.41	27022.02
425	7077.41	27023.09
426	7078.06	27025.58
427	7077.52	27026.73
428	7076.02	27028.02
429	7073.99	27029.30
430	7071.20	27030.27
431	7065.86	27030.74
432	7063.17	27029.95
433	7061.13	27028.56
434	7059.42	27026.74
435	7057.17	27024.38
436	7055.11	27023.61
437	7053.97	27023.84
438	7051.17	27024.38
439	7048.91	27025.30
440	7047.63	27025.88
441	7045.70	27025.98
442	7043.02	27025.66
443	7040.56	27025.87
444	7038.10	27026.09
445	7036.00	27026.92
446	7032.74	27029.42
447	7031.13	27031.45
448	7028.88	27034.24
449	7027.70	27038.10
450	7026.63	27042.06
451	7025.88	27046.35
452	7025.32	27052.96
453	7025.33	27053.49
454	7025.43	27054.21
455	7025.64	27055.76
456	7025.84	27057.31
457	7026.10	27059.94
458	7026.41	27062.57

Обозначение характерных точек границ	Координаты МГСК	
	X	Y
459	7026.67	27065.46
460	7026.92	27067.59
461	7027.29	27069.27
462	7027.65	27070.72
463	7028.27	27071.85
464	7028.83	27072.63
465	7029.45	27073.66
466	7030.17	27074.69
467	7030.95	27075.50
468	7031.98	27076.29
469	7032.91	27077.01
470	7033.47	27077.78
471	7033.88	27078.87
472	7034.09	27079.86
473	7034.04	27080.93
474	7033.83	27081.91
475	7033.52	27082.73
476	7032.96	27083.92
477	7032.49	27085.00
478	7032.18	27086.04
479	7031.98	27087.22
480	7031.88	27088.25
481	7031.93	27089.65
482	7032.08	27091.66
483	7032.34	27094.08
484	7032.60	27096.56
485	7032.80	27098.42
486	7033.06	27100.38
487	7033.37	27103.58
488	7033.63	27105.84
489	7033.99	27108.32
490	7034.35	27110.85
491	7034.76	27113.79
492	7035.17	27116.21
493	7035.48	27117.97
494	7035.59	27118.95
495	7035.58	27120.34
496	7035.64	27121.32
497	7035.83	27122.32
498	7036.81	27124.27

Обозначение характерных точек границ	Координаты МГСК	
	X	Y
499	7038.63	27125.88
500	7043.35	27128.56
501	7049.67	27130.92
502	7057.89	27133.06
503	7063.81	27134.78
504	7071.95	27137.88
505	7076.13	27140.46
506	7080.42	27144.19
507	7082.54	27148.73
508	7083.79	27152.79
509	7083.89	27158.20
510	7083.41	27162.84
511	7081.57	27167.38
512	7078.68	27171.72
513	7075.20	27176.07
514	7069.51	27181.41
515	7063.17	27185.05
516	7056.74	27188.26
517	7050.03	27192.25
518	7045.70	27194.05
519	7039.60	27196.09
520	7031.58	27198.28
521	7027.28	27199.84
522	7022.89	27203.27
523	7018.06	27207.99
524	7011.85	27214.84
525	7003.95	27225.59
526	7003.71	27227.28
527	7004.14	27230.49
528	7004.89	27235.21
529	7005.31	27237.35
530	7005.64	27239.93
531	7005.59	27242.20
532	7005.10	27246.47
533	7004.35	27250.11
534	7002.74	27255.47
535	7001.16	27259.16
536	7000.00	27260.45
537	6999.85	27260.61
538	6996.85	27262.65

Обозначение характерных точек границ	Координаты МГСК	
	X	Y
539	6992.60	27264.71
540	6988.38	27267.10
541	6980.51	27274.03
542	6940.96	27307.43
543	6921.90	27326.31
544	6909.18	27340.97
545	6907.29	27342.04
546	6900.73	27344.90
547	6897.74	27346.54
548	6887.05	27353.43
549	6878.64	27360.97
550	6865.34	27376.89
551	6857.95	27388.36
552	6850.36	27399.75
553	6847.45	27405.75
554	6847.37	27406.68
555	6847.56	27407.25
556	6847.97	27408.24
557	6848.04	27408.43
558	6847.93	27409.12
559	6847.37	27410.43
560	6845.49	27413.06
561	6844.18	27414.36
562	6837.34	27418.87
563	6835.38	27420.92
564	6833.51	27423.55
565	6831.82	27426.26
566	6830.89	27427.67
567	6829.95	27428.79
568	6828.91	27429.56
569	6827.14	27431.23
570	6824.15	27433.10
571	6820.96	27434.79
572	6817.03	27436.85
573	6814.03	27438.35
574	6812.53	27440.04
575	6811.81	27441.04
576	6811.42	27442.10
577	6811.60	27443.03
578	6812.45	27444.92

Обозначение характерных точек границ	Координаты МГСК	
	X	Y
579	6812.16	27445.47
580	6811.97	27446.40
581	6809.88	27448.46
582	6809.36	27449.13
583	6809.12	27450.11
584	6808.88	27452.43
585	6808.70	27454.26
586	6808.15	27455.88
587	6807.23	27456.46
588	6805.46	27457.13
589	6802.45	27458.67
590	6801.80	27459.27
591	6801.43	27460.24
592	6801.40	27461.73
593	6801.43	27462.62
594	6801.61	27464.46
595	6801.86	27465.86
596	6802.91	27468.01
597	6803.17	27469.42
598	6803.17	27471.76
599	6802.56	27474.20
600	6801.44	27477.66
601	6797.61	27485.53
602	6796.46	27487.33
603	6795.14	27489.77
604	6794.46	27491.59
605	6792.49	27495.68
606	6789.95	27502.39
607	6788.93	27505.75
608	6788.42	27507.68
609	6787.76	27509.39
610	6787.81	27510.22
611	6788.12	27511.60
612	6789.36	27513.61
613	6789.38	27514.51
614	6788.88	27515.18
615	6787.56	27517.17
616	6781.76	27527.50
617	6769.08	27558.34
618	6766.99	27562.97



Обозначение характерных точек границ	Координаты МГСК	
	X	Y
619	6765.00	27569.61
620	6763.56	27574.25
621	6762.51	27576.25
622	6759.57	27580.69
623	6756.50	27585.66
624	6754.26	27590.15
625	6751.16	27597.21
626	6747.09	27605.54
627	6745.40	27606.48
628	6743.00	27605.74
629	6739.08	27604.44
630	6735.35	27602.98
631	6731.29	27601.80
632	6725.74	27601.05
633	6721.04	27600.84
634	6717.95	27601.31
635	6714.52	27602.76
636	6709.82	27605.86
637	6702.88	27610.14
638	6698.18	27612.49
639	6692.52	27614.52
640	6685.57	27617.19
641	6677.88	27620.78
642	6672.15	27623.90
643	6666.24	27626.49
644	6662.82	27628.20
645	6658.44	27631.62
646	6653.85	27635.80
647	6648.83	27640.50
648	6645.20	27643.38
649	6641.22	27645.55
650	6639.16	27648.12
651	6638.27	27651.10
652	6635.58	27654.72
653	6632.16	27656.96
654	6626.50	27659.63
655	6620.10	27662.20
656	6614.86	27664.44
657	6609.95	27666.04
658	6607.06	27667.97

Обозначение характерных точек границ	Координаты МГСК	
	X	Y
659	6604.61	27670.85
660	6600.65	27677.80
661	6597.55	27682.29
662	6592.75	27687.42
663	6589.12	27690.31
664	6584.42	27693.30
665	6580.25	27695.44
666	6576.08	27697.68
667	6574.05	27700.14
668	6572.45	27703.46
669	6571.38	27707.41
670	6568.93	27711.37
671	6564.12	27719.17
672	6561.45	27724.19
673	6557.71	27728.04
674	6552.80	27731.68
675	6548.31	27734.46
676	6542.54	27737.23
677	6537.52	27738.31
678	6533.15	27739.28
679	6531.07	27740.28
680	6529.62	27741.94
681	6527.50	27745.78
682	6525.45	27750.65
683	6523.85	27753.70
684	6521.71	27756.26
685	6518.20	27758.40
686	6514.45	27760.33
687	6511.68	27762.89
688	6509.11	27766.32
689	6507.08	27769.84
690	6505.37	27774.65
691	6503.87	27781.92
692	6501.63	27787.05
693	6498.21	27791.64
694	6496.26	27795.29
695	6495.40	27797.79
696	6494.71	27798.88
697	6493.81	27799.34
698	6492.53	27799.13

Обозначение характерных точек границ	Координаты МГСК	
	X	Y
699	6491.06	27798.16
700	6489.67	27796.13
701	6488.14	27790.56
702	6487.20	27789.06
703	6485.54	27788.50
704	6482.94	27788.97
705	6480.49	27790.48
706	6478.55	27791.74
707	6477.95	27793.19
708	6478.05	27795.24
709	6478.94	27800.54
710	6479.63	27805.32
711	6479.41	27807.68
712	6478.13	27809.39
713	6475.67	27809.92
714	6473.26	27809.33
715	6469.48	27807.14
716	6467.34	27805.75
717	6465.94	27805.36
718	6464.81	27805.51
719	6463.80	27806.40
720	6462.71	27809.35
721	6461.59	27814.64
722	6460.40	27818.47
723	6459.68	27819.97
724	6458.26	27820.93
725	6455.38	27822.11
726	6451.65	27823.07
727	6448.11	27823.92
728	6442.67	27824.46
729	6439.36	27824.78
730	6437.77	27825.53
731	6435.68	27827.27
732	6431.88	27830.98
733	6426.22	27835.47
734	6420.34	27838.78
735	6415.43	27841.67
736	6410.99	27842.92
737	6407.77	27844.16
738	6402.40	27847.65

Обозначение характерных точек границ	Координаты МГСК	
	X	Y
739	6398.02	27850.65
740	6393.42	27853.75
741	6389.15	27855.88
742	6383.90	27858.33
743	6379.01	27859.74
744	6370.14	27860.05
745	6365.22	27860.37
746	6362.60	27861.08
747	6360.84	27862.65
748	6358.60	27865.08
749	6354.01	27868.71
750	6348.56	27871.06
751	6343.11	27873.15
752	6340.65	27874.48
753	6338.62	27876.83
754	6336.27	27880.68
755	6333.07	27885.92
756	6329.22	27890.73
757	6326.98	27896.07
758	6324.74	27899.71
759	6321.21	27904.38
760	6318.22	27907.19
761	6315.12	27909.44
762	6310.74	27911.36
763	6306.15	27913.08
764	6300.28	27914.36
765	6294.72	27914.99
766	6289.70	27916.07
767	6286.16	27916.83
768	6283.69	27916.68
769	6281.36	27916.06
770	6277.90	27914.83
771	6275.00	27913.78
772	6271.53	27913.60
773	6268.77	27914.35
774	6266.59	27916.07
775	6264.56	27918.89
776	6262.62	27919.93
777	6256.78	27919.41
778	6252.51	27919.03

Обозначение характерных точек границ	Координаты МГСК	
	X	Y
779	6246.28	27919.29
780	6236.68	27919.67
781	6228.64	27919.29
782	6225.21	27919.35
783	6223.74	27920.06
784	6221.37	27925.13
785	6217.22	27932.52
786	6210.62	27941.40
787	6207.37	27948.36
788	6206.88	27949.33
789	6203.35	27956.53
790	6201.99	27959.36
791	6201.95	27962.61
792	6202.64	27965.85
793	6202.69	27968.55
794	6201.50	27970.98
795	6199.88	27972.16
796	6196.60	27972.50
797	6190.38	27971.98
798	6184.28	27972.89
799	6178.05	27975.09
800	6170.92	27977.95
801	6165.08	27980.54
802	6158.86	27983.53
803	6153.61	27986.52
804	6151.57	27988.33
805	6150.47	27991.04
806	6149.93	28000.00
807	6149.61	28002.40
808	6150.34	28005.36
809	6151.27	28007.95
810	6155.34	28012.02
811	6157.00	28014.61
812	6157.56	28017.57
813	6156.82	28019.98
814	6155.52	28021.27
815	6153.67	28021.83
816	6151.45	28020.90
817	6149.79	28019.24
818	6148.31	28018.50

Обозначение характерных точек границ	Координаты МГСК	
	X	Y
819	6146.65	28018.68
820	6145.17	28020.53
821	6139.62	28030.34
822	6138.33	28032.37
823	6137.96	28034.59
824	6139.43	28036.26
825	6145.72	28037.00
826	6151.64	28037.56
827	6155.15	28038.67
828	6161.07	28042.56
829	6162.18	28045.15
830	6161.07	28047.55
831	6159.03	28050.32
832	6154.78	28053.84
833	6150.34	28056.24
834	6145.17	28058.46
835	6143.87	28059.94
836	6140.18	28067.34
837	6126.68	28081.22
838	6122.79	28086.59
839	6118.82	28090.29
840	6112.07	28093.99
841	6105.45	28096.48
842	6081.90	28116.45
843	5996.01	28232.01
844	6019.93	28269.37
845	6012.09	28286.96
846	5998.44	28355.44
847	5993.23	28381.56
848	5996.44	28424.68
849	6019.83	28738.93
850	5731.00	28926.95
851	5682.13	29152.21
852	5582.47	29490.68
853	5559.18	29483.86
854	5491.36	29340.06
855	5413.20	29066.84
856	5339.05	29016.60
857	4941.96	29449.64
858	4911.73	29453.83

Обозначение характерных точек границ	Координаты МГСК	
	X	Y
859	4879.18	29401.62
860	4817.34	29302.42
861	4796.02	29292.62
862	5021.30	28593.70
863	5020.81	28557.09
864	5022.46	28519.66
865	5025.01	28461.52
866	5028.45	28383.06
867	5028.67	28377.97
868	4934.92	28333.11
869	4730.58	28235.33
870	4723.19	28250.27
871	4696.79	28303.68
872	4673.08	28351.65
873	4517.59	28666.25
874	4540.40	28678.39
875	4507.48	28745.67
876	4470.59	28819.93
877	4466.93	28827.32
878	4430.74	28900.12
879	4272.08	29016.17
880	4272.10	29016.48
881	4096.82	28921.76
882	4058.94	28967.92
883	3864.75	28849.44
884	3883.08	28800.86
885	3886.68	28794.43
886	3891.48	28785.91
887	3926.49	28806.20
888	3954.64	28818.39
889	3978.47	28818.18
890	3986.56	28820.37
891	3990.21	28820.37
892	3999.04	28822.36
893	4014.48	28814.64
894	4024.69	28801.19
895	4030.49	28796.05
896	4047.68	28791.24
897	4072.62	28767.00
898	4079.74	28751.26

Обозначение характерных точек границ	Координаты МГСК	
	X	Y
899	4082.41	28729.02
900	4081.02	28715.59
901	4080.96	28710.40
902	4088.12	28695.06
903	4076.85	28669.69
904	4060.46	28661.42
905	4058.45	28656.74
906	4037.68	28637.49
907	4006.79	28620.30
908	3998.57	28612.84
909	3978.50	28608.62
910	3970.56	28610.89
911	3955.28	28607.65
912	3943.10	28597.90
913	3915.30	28590.12
914	3900.34	28605.08
915	3893.15	28603.48
916	3858.70	28612.42
917	3847.83	28611.37
918	3832.43	28617.44
919	3830.65	28594.27
920	3835.76	28583.52
921	3834.88	28563.05
922	3832.24	28560.03
923	3834.05	28543.14
924	3830.26	28538.38
925	3836.88	28511.41
926	3826.47	28500.10
927	3828.96	28490.10
928	3818.37	28469.61
929	3811.18	28466.07
930	3805.22	28448.25
931	3798.38	28440.58
932	3794.75	28426.33
933	3783.23	28416.43
934	3774.10	28412.10
935	3771.79	28405.27
936	3769.34	28401.42
937	3772.05	28394.13
938	3772.05	28377.02

Обозначение характерных точек границ	Координаты МГСК	
	X	Y
939	3766.73	28370.15
940	3771.28	28362.75
941	3778.43	28343.87
942	3781.08	28321.27
943	3774.07	28300.43
944	3781.58	28288.37
945	3782.62	28274.91
946	3785.93	28270.08
947	3785.95	28268.03
948	3790.12	28265.71
949	3792.63	28230.74
950	3786.36	28223.31
951	3782.90	28209.65
952	3764.15	28196.20
953	3750.23	28198.30
954	3734.94	28189.68
955	3723.22	28183.52
956	3710.75	28179.21
957	3683.32	28137.56
958	3678.06	28131.04
959	3676.79	28121.97
960	3667.11	28112.50
961	3650.89	28108.08
962	3625.05	28112.01
963	3603.37	28115.33
964	3573.34	28127.97
965	3559.99	28132.02
966	3551.65	28127.97
967	3547.61	28119.62
968	3539.03	28107.00
969	3515.44	28084.22
970	3490.98	28071.48
971	3470.75	28067.39
972	3452.97	28069.80
973	3429.35	28081.66
974	3414.12	28098.80
975	3402.70	28143.66
976	3394.17	28172.50
977	3378.41	28179.92
978	3365.68	28186.28

Обозначение характерных точек границ	Координаты МГСК	
	X	Y
979	3359.77	28200.53
980	3361.73	28224.80
981	3353.31	28234.91
982	3344.41	28244.18
983	3331.78	28256.81
984	3310.38	28271.28
985	3276.63	28278.07
986	3266.35	28286.22
987	3256.07	28301.75
988	3237.60	28303.77
989	3223.08	28314.81
990	3217.72	28328.22
991	3217.72	28340.05
992	3220.88	28355.83
993	3230.97	28378.86
994	3236.33	28396.53
995	3245.48	28406.32
996	3254.00	28414.20
997	3260.94	28417.36
998	3271.66	28423.98
999	3286.17	28427.45
1000	3305.10	28432.81
1001	3341.93	28464.98
1002	3157.55	28763.99
1003	2957.90	28659.47
1004	2960.77	28811.94
1005	3084.46	28888.12
1006	2965.84	29054.00
1007	2598.24	28911.60
1008	2594.89	28910.30
1009	2591.37	28916.47
1010	2589.90	28919.81
1011	2589.23	28923.29
1012	2589.31	28925.70
1013	2590.17	28928.90
1014	2592.30	28935.32
1015	2592.58	28937.13
1016	2608.60	28989.82
1017	2602.70	29000.00
1018	2599.00	29006.03

Обозначение характерных точек границ	Координаты МГСК	
	X	Y
1019	2592.91	29007.56
1020	2591.25	29008.29
1021	2590.62	29008.57
1022	2587.70	29013.15
1023	2587.28	29013.62
1024	2584.52	29016.83
1025	2582.74	29020.14
1026	2581.47	29023.43
1027	2581.73	29026.99
1028	2581.22	29029.91
1029	2578.30	29036.51
1030	2576.01	29043.75
1031	2575.76	29049.47
1032	2574.74	29071.69
1033	2573.85	29084.39
1034	2571.95	29089.85
1035	2570.04	29093.28
1036	2562.29	29101.16
1037	2556.96	29108.90
1038	2549.09	29118.43
1039	2545.53	29121.73
1040	2542.61	29121.86
1041	2534.61	29117.67
1042	2523.81	29114.49
1043	2514.29	29110.05
1044	2506.80	29107.51
1045	2492.06	29103.95
1046	2486.98	29103.70
1047	2480.89	29104.58
1048	2473.65	29104.33
1049	2469.58	29104.97
1050	2459.55	29110.93
1051	2449.01	29115.25
1052	2443.80	29118.05
1053	2437.77	29123.32
1054	2413.83	29144.21
1055	2412.18	29146.62
1056	2410.91	29151.83
1057	2406.85	29159.20
1058	2397.45	29174.82

Обозначение характерных точек границ	Координаты МГСК	
	X	Y
1059	2393.89	29184.85
1060	2394.53	29191.20
1061	2393.26	29197.80
1062	2392.88	29201.74
1063	2390.72	29209.87
1064	2389.32	29213.04
1065	2384.24	29217.62
1066	2380.81	29222.57
1067	2375.86	29236.03
1068	2371.92	29245.94
1069	2369.13	29254.06
1070	2367.35	29258.25
1071	2365.06	29262.46
1072	2361.13	29265.62
1073	2356.31	29268.03
1074	2346.01	29270.32
1075	2337.12	29270.70
1076	2329.12	29269.96
1077	2323.28	29268.80
1078	2316.17	29266.13
1079	2309.82	29261.81
1080	2298.26	29254.70
1081	2287.65	29249.49
1082	2284.04	29248.22
1083	2278.58	29248.35
1084	2275.15	29249.87
1085	2272.80	29252.35
1086	2269.94	29255.33
1087	2266.07	29260.10
1088	2264.86	29261.56
1089	2262.19	29272.10
1090	2261.69	29282.39
1091	2261.94	29301.69
1092	2261.84	29303.98
1093	2261.43	29313.12
1094	2258.78	29323.79
1095	2255.46	29331.42
1096	2249.75	29338.14
1097	2244.03	29342.58
1098	2239.84	29345.00

Обозначение характерных точек границ	Координаты МГСК	
	X	Y
1099	2232.98	29346.14
1100	2222.06	29346.77
1101	2220.28	29346.15
1102	2219.90	29340.55
1103	2215.58	29323.79
1104	2213.68	29312.61
1105	2213.81	29292.29
1106	2212.79	29283.65
1107	2213.17	29268.54
1108	2212.92	29267.18
1109	2212.16	29263.33
1110	2206.06	29247.84
1111	2204.03	29244.67
1112	2198.69	29241.24
1113	2185.61	29231.47
1114	2184.72	29230.03
1115	2183.91	29229.05
1116	2182.85	29228.76
1117	2180.53	29228.92
1118	2175.33	29227.14
1119	2163.90	29225.74
1120	2156.78	29225.20
1121	2155.39	29225.11
1122	2149.04	29226.76
1123	2143.07	29229.17
1124	2139.89	29229.43
1125	2136.72	29230.82
1126	2131.00	29230.57
1127	2123.38	29232.60
1128	2118.94	29233.36
1129	2116.40	29232.60
1130	2113.86	29232.09
1131	2110.18	29233.36
1132	2105.48	29234.63
1133	2100.78	29237.68
1134	2097.22	29241.49
1135	2092.78	29249.75
1136	2090.11	29253.68
1137	2081.47	29258.89
1138	2069.28	29269.56

Обозначение характерных точек границ	Координаты МГСК	
	X	Y
1139	2057.72	29280.10
1140	2051.37	29284.92
1141	2048.20	29286.20
1142	2045.28	29286.32
1143	2028.77	29282.51
1144	2023.94	29280.48
1145	2021.91	29277.69
1146	2021.91	29273.75
1147	2020.39	29271.97
1148	2018.23	29272.10
1149	2015.81	29273.11
1150	2010.61	29270.57
1151	2005.35	29271.21
1152	2000.00	29271.35
1153	1997.85	29270.99
1154	1995.40	29271.15
1155	1993.59	29273.27
1156	1990.03	29276.93
1157	1988.34	29277.67
1158	1985.99	29278.10
1159	1984.06	29277.68
1160	1972.51	29272.06
1161	1961.93	29269.99
1162	1958.84	29269.79
1163	1953.84	29269.15
1164	1950.18	29268.04
1165	1946.87	29267.99
1166	1944.85	29268.36
1167	1939.27	29270.11
1168	1934.74	29269.79
1169	1922.45	29268.78
1170	1918.15	29267.72
1171	1912.88	29265.87
1172	1907.72	29264.49
1173	1902.98	29263.49
1174	1897.99	29261.75
1175	1891.71	29258.03
1176	1887.46	29255.80
1177	1884.59	29254.90
1178	1881.33	29253.96



Обозначение характерных точек границ	Координаты МГСК	
	X	Y
1179	1876.92	29250.67
1180	1870.01	29245.05
1181	1867.13	29243.04
1182	1864.10	29241.50
1183	1860.59	29240.23
1184	1858.39	29239.60
1185	1854.79	29239.76
1186	1850.74	29240.24
1187	1847.71	29240.66
1188	1845.48	29240.68
1189	1831.37	29240.82
1190	1826.22	29240.61
1191	1802.89	29241.73
1192	1797.73	29243.17
1193	1794.16	29245.18
1194	1790.66	29245.87
1195	1788.47	29246.92
1196	1785.97	29247.24
1197	1783.80	29247.81
1198	1775.44	29250.00
1199	1770.64	29251.58
1200	1768.81	29252.49
1201	1762.02	29255.88
1202	1758.73	29256.09
1203	1757.66	29255.61
1204	1752.14	29255.65
1205	1749.55	29258.14
1206	1746.31	29262.22
1207	1743.50	29265.60
1208	1741.63	29267.09
1209	1734.83	29269.63
1210	1730.66	29271.48
1211	1724.55	29274.13
1212	1720.51	29275.13
1213	1716.15	29275.08
1214	1700.57	29272.06
1215	1698.17	29271.79
1216	1692.11	29271.21
1217	1679.08	29270.47
1218	1670.26	29270.20

Обозначение характерных точек границ	Координаты МГСК	
	X	Y
1219	1668.97	29269.84
1220	1664.51	29267.88
1221	1660.57	29265.49
1222	1656.26	29263.32
1223	1654.40	29262.58
1224	1645.96	29262.53
1225	1641.44	29263.32
1226	1637.28	29264.54
1227	1628.13	29266.77
1228	1621.22	29268.78
1229	1609.93	29274.34
1230	1605.19	29277.04
1231	1603.17	29278.74
1232	1600.57	29281.60
1233	1599.03	29283.51
1234	1596.31	29285.63
1235	1591.85	29288.65
1236	1590.86	29289.66
1237	1588.44	29292.12
1238	1584.39	29295.62
1239	1579.66	29299.71
1240	1576.47	29302.67
1241	1573.49	29305.01
1242	1569.72	29307.66
1243	1566.42	29310.47
1244	1563.80	29313.26
1245	1562.21	29315.38
1246	1560.40	29317.13
1247	1558.54	29318.24
1248	1556.31	29319.57
1249	1554.55	29321.00
1250	1553.22	29322.59
1251	1551.25	29324.23
1252	1548.60	29325.45
1253	1546.20	29325.29
1254	1543.81	29324.18
1255	1542.64	29323.86
1256	1540.62	29323.92
1257	1539.18	29324.66
1258	1537.54	29325.93

Обозначение характерных точек границ	Координаты МГСК	
	X	Y
1259	1535.42	29326.94
1260	1532.43	29327.89
1261	1524.77	29327.68
1262	1515.41	29325.14
1263	1509.09	29323.76
1264	1505.40	29322.34
1265	1501.15	29319.96
1266	1496.68	29315.72
1267	1491.68	29311.53
1268	1487.54	29308.03
1269	1483.59	29305.08
1270	1465.93	29292.30
1271	1455.38	29284.20
1272	1445.39	29275.83
1273	1442.15	29272.86
1274	1436.21	29267.22
1275	1431.72	29262.33
1276	1428.40	29259.53
1277	1424.51	29256.70
1278	1419.92	29254.19
1279	1414.78	29251.44
1280	1411.41	29249.15
1281	1408.61	29247.75
1282	1404.05	29246.41
1283	1395.21	29243.94
1284	1387.26	29241.28
1285	1383.10	29239.04
1286	1378.65	29236.77
1287	1373.60	29234.39
1288	1366.87	29230.52
1289	1362.38	29227.16
1290	1359.24	29225.11
1291	1353.11	29222.29
1292	1345.72	29217.34
1293	1341.86	29213.70
1294	1337.36	29208.76
1295	1330.46	29200.44
1296	1326.96	29196.52
1297	1323.40	29192.65
1298	1316.20	29185.65

Обозначение характерных точек границ	Координаты МГСК	
	X	Y
1299	1312.36	29182.34
1300	1309.73	29180.40
1301	1303.46	29177.50
1302	1299.25	29175.27
1303	1295.32	29172.28
1304	1292.75	29170.65
1305	1289.85	29169.25
1306	1286.66	29168.00
1307	1283.06	29167.07
1308	1278.57	29166.00
1309	1274.73	29165.20
1310	1267.69	29164.74
1311	1264.51	29164.37
1312	1258.48	29164.51
1313	1256.61	29164.74
1314	1254.36	29165.30
1315	1251.27	29166.42
1316	1248.93	29166.98
1317	1243.13	29168.33
1318	1236.21	29169.07
1319	1231.11	29169.82
1320	1226.42	29170.24
1321	1221.60	29170.94
1322	1218.05	29170.85
1323	1214.07	29171.17
1324	1208.60	29171.13
1325	1205.93	29170.94
1326	1204.17	29170.19
1327	1158.90	29161.89
1328	1154.90	29161.94
1329	1151.98	29161.31
1330	1147.91	29160.29
1331	1138.02	29157.06
1332	1132.08	29155.72
1333	1125.56	29153.43
1334	1122.95	29152.72
1335	1111.97	29150.07
1336	1104.24	29147.92
1337	1091.20	29145.19
1338	1084.59	29143.27

Обозначение характерных точек границ	Координаты МГСК	
	X	Y
1339	1080.54	29142.33
1340	1064.71	29139.86
1341	1058.37	29139.10
1342	1052.39	29139.37
1343	1044.62	29140.40
1344	1041.77	29140.72
1345	1037.46	29142.15
1346	1033.46	29143.31
1347	1029.73	29144.93
1348	1026.45	29146.99
1349	1020.28	29150.88
1350	1016.64	29153.07
1351	1011.29	29156.11
1352	1007.24	29159.25
1353	1002.26	29163.59
1354	1000.00	29166.09
1355	998.00	29170.00
1356	994.52	29178.31
1357	990.09	29188.08
1358	988.12	29192.88
1359	986.32	29198.75
1360	983.69	29204.64
1361	982.42	29208.63
1362	979.29	29214.10
1363	976.75	29218.06
1364	973.17	29222.37
1365	970.22	29226.16
1366	966.11	29232.36
1367	962.32	29237.39
1368	953.78	29246.42
1369	943.90	29255.44
1370	934.86	29264.04
1371	927.48	29270.87
1372	924.26	29272.95
1373	921.73	29273.48
1374	919.52	29273.37
1375	917.62	29273.48
1376	914.78	29274.53
1377	896.70	29282.40
1378	893.11	29284.08

Обозначение характерных точек границ	Координаты МГСК	
	X	Y
1379	889.84	29285.87
1380	884.57	29287.76
1381	875.97	29291.00
1382	870.17	29292.79
1383	866.48	29293.95
1384	858.72	29290.48
1385	838.67	29267.81
1386	876.48	29057.66
1387	985.64	28479.61
1388	1000.63	28403.06
1389	1038.13	28338.31
1390	1045.39	28075.78
1391	1055.65	27803.04
1392	1063.51	27518.46
1393	1077.03	27292.97
1394	1082.78	27267.12
1395	1087.89	27058.81
1396	1088.03	27047.30
1397	1079.72	26985.40
1398	1089.11	26790.89
1399	1098.38	26566.60
1400	1113.07	26566.54
1401	1131.53	26566.47
1402	1587.16	26467.05
1403	1612.09	26437.93
1404	1660.05	26288.76
1405	1663.08	26248.86
1406	1683.73	26176.10
1407	1693.91	26158.51
1408	1696.50	26142.83
1409	1859.26	26174.17
1410	1894.35	26110.08
1411	1971.14	26162.94
1412	2188.38	26323.67
1413	2221.57	26358.42
1414	2304.47	26362.00
1415	2383.39	26386.07
1416	2446.71	26440.91
1417	2448.75	26454.32
1418	2509.22	26681.52

Обозначение характерных точек границ	Координаты МГСК	
	X	Y
1419	2561.07	26728.89
1420	2682.40	26784.36
1421	2727.63	26805.03
1422	2758.23	26829.64
1423	2908.11	26903.10
1424	2936.41	26933.84
1425	3086.98	27001.77
1426	3095.55	26990.52
1427	3200.74	27043.18
1428	3215.12	27062.93
1429	3223.27	27084.96
1430	3245.59	27139.88
1431	3279.97	27219.84
1432	3320.08	27315.79
1433	3337.57	27358.94
1434	3367.73	27431.06
1435	3405.43	27520.98
1436	3406.34	27527.01
1437	3402.11	27555.07
1438	3391.55	27611.20
1439	3382.81	27659.47
1440	3376.78	27696.29
1441	3373.76	27714.69
1442	3371.95	27725.86
1443	3371.35	27734.61
1444	3371.95	27760.56
1445	3372.86	27772.93
1446	3372.84	27773.09
1447	3384.32	27765.38
1448	3534.22	27767.79
1449	3540.98	27767.60
1450	3540.95	27767.31
1451	3546.83	27486.37
1452	3550.29	27321.15
1453	3552.56	27202.84
1454	3552.63	27198.84
1455	3553.14	27172.44
1456	3558.32	26965.53
1457	3549.76	26946.15
1458	3510.44	26906.40

Обозначение характерных точек границ	Координаты МГСК	
	X	Y
1459	3422.97	26831.73
1460	3405.87	26805.32
1461	3668.26	26485.09
1462	3698.03	26444.29
1463	3619.17	26380.77
1464	3427.02	26229.11
1465	3444.19	26205.57
1466	3514.17	26109.61
1467	3993.50	26108.53
1468	4023.78	26080.14
1469	4082.03	26028.85
1470	4132.25	26030.74
1471	4282.89	25975.56
1472	4300.74	25843.16
1473	4265.69	25751.12
1474	4263.15	25715.99
1475	4445.92	25644.56
1476	4527.82	25699.66
1477	4527.43	25600.97
1478	4442.27	25086.08
1479	4362.86	24843.02
1480	4357.38	24813.31
1481	4322.90	24440.93
1482	4100.33	24256.31
1483	4107.00	24247.21
1484	4003.02	24161.39
1485	4014.62	24149.35
1486	3868.02	24041.20
1487	3836.15	24077.02
1488	3834.30	24074.43
1489	3769.50	23972.52
1490	3461.94	23712.12
1491	3298.22	23564.72
1492	3213.39	23476.26
1493	3560.92	23084.32
1494	3859.71	22751.07
1495	3824.79	22718.27
1496	3855.72	22681.81
1497	3841.43	22669.44
1498	3872.19	22632.96

Обозначение характерных точек границ	Координаты МГСК	
	X	Y
1499	3809.92	22579.18
1500	3801.68	22582.87
1501	3772.82	22617.46
1502	3749.71	22650.51
1503	3619.94	22531.76
1504	3594.37	22508.04
1505	3439.42	22670.60
1506	3317.92	22770.94
1507	3277.65	22801.81
1508	3031.75	23009.42
1509	3015.06	22993.06
1	2832.25	22819.63
1510	16322.92	21803.30
1511	16334.12	21807.57
1512	16443.98	21858.51
1513	16726.18	22234.67
1514	16860.15	22512.18
1515	16907.84	22508.48
1516	16958.38	22561.39
1517	16961.96	22560.49
1518	16966.40	22558.57
1519	17045.52	22525.64
1520	17090.88	22627.08
1521	17035.78	22644.11
1522	17024.44	22672.74
1523	17022.34	22678.67
1524	17021.85	22680.55
1525	17087.44	22824.29
1526	17096.36	22820.62
1527	17185.11	23051.35
1528	17189.91	23069.00
1529	17196.28	23067.03
1530	17199.27	23067.94
1531	17249.79	23191.26
1532	17248.68	23191.64
1533	17246.50	23192.37
1534	17248.99	23202.78
1535	17253.75	23200.93
1536	17263.35	23224.34
1537	17307.43	23210.02

Обозначение характерных точек границ	Координаты МГСК	
	X	Y
1538	17384.86	23441.55
1539	17095.46	23541.57
1540	17146.98	23707.59
1541	17168.14	23818.11
1542	17169.75	23829.94
1543	17085.74	23870.96
1544	17052.50	23910.79
1545	17044.56	23964.23
1546	17083.63	24063.47
1547	17139.43	24181.06
1548	17102.91	24198.41
1549	17097.30	24200.71
1550	17168.72	24253.02
1551	17183.26	24428.89
1552	17134.15	24451.59
1553	17069.37	24480.72
1554	17054.02	24542.44
1555	17046.85	24571.27
1556	17013.04	24708.62
1557	17002.02	24707.52
1558	16909.44	25014.53
1559	16864.59	25082.56
1560	16821.70	25121.95
1561	16738.78	25163.25
1562	16677.08	25175.22
1563	16566.27	25185.22
1564	16504.99	25155.99
1565	16415.03	25062.60
1566	16400.02	25017.02
1567	16399.17	24980.65
1568	16408.04	24940.96
1569	16410.98	24904.03
1570	16429.66	24837.77
1571	16461.98	24754.66
1572	16528.59	24691.38
1573	16552.42	24651.72
1574	16566.40	24518.30
1575	16599.97	24492.38
1576	16621.55	24446.27
1577	16651.18	24430.44

Обозначение характерных точек границ	Координаты МГСК	
	X	Y
1578	16716.48	24365.61
1579	16675.57	24319.64
1580	16730.47	24268.16
1581	16729.93	24192.86
1582	16596.72	24068.16
1583	16568.41	24051.92
1584	16545.83	24038.41
1585	16497.20	23988.02
1586	16468.02	23988.85
1587	16454.97	23925.12
1588	16380.52	23898.22
1589	16350.47	23914.21
1590	16256.54	23872.91
1591	16145.40	23821.68
1592	16139.61	23739.30
1593	16062.70	23535.45
1594	15840.60	23533.67
1595	15734.22	23318.07
1596	15575.21	23389.02
1597	15337.80	23101.09
1598	15337.23	23048.19
1599	15694.15	22890.90
1600	15681.80	22863.28
1601	15834.93	22791.89
1602	15821.73	22702.57
1603	15805.06	22687.74
1604	15804.49	22688.75
1605	15706.61	22729.29
1606	15621.40	22593.40

Обозначение характерных точек границ	Координаты МГСК	
	X	Y
1607	15538.29	22459.34
1608	15605.80	22443.27
1609	15599.07	22436.45
1610	15861.96	22195.31
1611	15847.55	22139.88
1612	15815.70	22101.89
1613	15829.28	22087.89
1614	15816.43	22073.34
1615	15912.43	21987.29
1616	16028.85	22045.48
1510	16322.92	21803.30
1617	17507.33	23148.75
1618	17550.83	23283.98
1619	17561.25	23310.86
1620	17600.86	23392.18
1621	17630.41	23436.08
1622	17676.98	23526.32
1623	17678.09	23584.09
1624	17686.22	23613.40
1625	17693.14	23664.58
1626	17648.80	23677.74
1627	17595.29	23611.01
1628	17525.06	23493.98
1629	17414.47	23238.50
1630	17355.27	23257.55
1631	17383.29	23205.13
1632	17377.46	23185.41
1617	17507.33	23148.75

Обозначение характерных точек границ	Координаты МСК-50 (зона 1)	
	X	Y
1	468726.41	1426542.63
2	467725.92	1426270.69
3	466746.82	1425929.63
4	465793.89	1425521.10
5	464871.76	1425047.11
6	463984.92	1424509.95

Обозначение характерных точек границ	Координаты МСК-50 (зона 1)	
	X	Y
7	463137.69	1423912.24
8	462334.21	1423256.90
9	461578.38	1422547.08
10	460873.89	1421786.29
11	460224.17	1420978.18
12	459632.38	1420126.72

Обозначение характерных точек границ	Координаты МСК-50 (зона 1)	
	X	Y
13	459101.43	1419236.04
14	458633.87	1418310.48
15	458232.01	1417354.55
16	457897.81	1416372.89
17	457632.89	1415370.29
18	457438.55	1414351.65
19	457315.74	1413321.91
20	457265.06	1412286.09
21	457286.76	1411249.25
22	457380.74	1410216.42
23	457546.55	1409192.65
24	457783.38	1408182.94
25	458090.07	1407192.17
26	458465.16	1406225.22
27	458906.79	1405286.77
28	459412.82	1404381.40
29	459980.79	1403513.54
30	460607.94	1402687.41
31	461291.21	1401907.04
32	462027.25	1401176.24
33	462812.51	1400498.57
34	463643.14	1399877.33
35	464026.90	1399630.05
36	464218.72	1399801.71
37	464235.89	1399817.59
38	464475.71	1399602.85
39	464515.08	1399570.82
40	464633.64	1399466.96
41	464783.83	1399299.92
42	464810.10	1399322.89
43	464943.30	1399437.85
44	464965.45	1399404.13
45	464993.29	1399368.72
46	465001.43	1399364.78
47	465065.24	1399416.74
48	465035.56	1399454.11
49	465050.19	1399466.06
50	465020.33	1399503.42
51	465056.21	1399535.20
52	464767.16	1399877.08

Обозначение характерных точек границ	Координаты МСК-50 (зона 1)	
	X	Y
53	464431.08	1400279.07
54	464518.47	1400365.05
55	464686.45	1400507.66
56	465001.53	1400759.09
57	465069.29	1400859.09
58	465071.22	1400861.63
59	465102.04	1400824.88
60	465251.76	1400928.75
61	465240.51	1400941.14
62	465346.98	1401023.91
63	465340.57	1401033.20
64	465568.47	1401211.33
65	465613.78	1401582.65
66	465620.13	1401612.19
67	465706.59	1401852.91
68	465806.72	1402365.24
69	465809.99	1402463.91
70	465726.50	1402411.20
71	465545.84	1402487.93
72	465549.40	1402522.98
73	465587.12	1402613.99
74	465573.12	1402746.88
75	465424.10	1402806.44
76	465373.84	1402806.01
77	465317.08	1402858.99
78	465287.63	1402888.26
79	464808.40	1402903.28
80	464741.23	1403001.26
81	464724.75	1403025.30
82	464921.28	1403171.34
83	465001.98	1403232.56
84	464973.40	1403274.22
85	464720.36	1403602.04
86	464738.23	1403627.95
87	464827.86	1403700.06
88	464868.33	1403738.66
89	464877.45	1403757.79
90	464878.29	1403964.82
91	464878.55	1403991.23
92	464878.59	1403995.23



Обозначение характерных точек границ	Координаты МСК-50 (зона 1)	
	X	Y
93	464879.76	1404113.59
94	464881.11	1404278.89
95	464883.40	1404559.96
96	464883.45	1404560.26
97	464876.68	1404560.64
98	464726.74	1404562.59
99	464715.48	1404570.63
100	464715.49	1404570.48
101	464714.23	1404558.14
102	464712.88	1404532.21
103	464713.22	1404523.44
104	464714.70	1404512.22
105	464717.19	1404493.73
106	464722.14	1404456.75
107	464729.48	1404408.23
108	464738.41	1404351.79
109	464741.81	1404323.61
110	464740.73	1404317.61
111	464700.42	1404228.81
112	464668.16	1404157.58
113	464649.43	1404114.93
114	464606.53	1404020.16
115	464569.83	1403941.22
116	464545.92	1403886.95
117	464537.12	1403865.17
118	464522.17	1403845.84
119	464415.47	1403796.24
120	464407.22	1403807.74
121	464254.70	1403744.20
122	464225.51	1403714.29
123	464073.52	1403645.20
124	464042.21	1403621.48
125	463996.39	1403602.13
126	463873.45	1403550.19
127	463820.24	1403504.33
128	463753.17	1403278.93
129	463750.74	1403265.58
130	463685.83	1403212.59
131	463606.22	1403190.82
132	463523.23	1403189.65

Обозначение характерных точек границ	Координаты МСК-50 (зона 1)	
	X	Y
133	463489.03	1403155.87
134	463267.14	1403001.49
135	463188.84	1402950.86
136	463155.61	1403015.96
137	462991.97	1402989.37
138	462989.83	1403005.12
139	462980.17	1403023.00
140	462961.63	1403096.35
141	462959.76	1403136.34
142	462916.14	1403286.87
143	462892.07	1403316.72
144	462439.40	1403429.37
145	462420.94	1403429.98
146	462406.26	1403430.47
147	462403.51	1403655.00
148	462399.77	1403849.75
149	462409.89	1403911.40
150	462410.07	1403922.91
151	462411.03	1404131.34
152	462406.02	1404157.36
153	462399.07	1404383.21
154	462399.49	1404667.98
155	462397.15	1404940.97
156	462397.53	1405203.68
157	462361.92	1405269.51
158	462349.15	1405346.49
159	462256.82	1405927.64
160	462225.13	1406138.85
161	462245.83	1406160.94
162	462253.69	1406164.18
163	462257.35	1406162.91
164	462263.10	1406160.96
165	462271.60	1406157.47
166	462276.82	1406155.42
167	462280.03	1406153.54
168	462283.57	1406151.75
169	462301.42	1406143.36
170	462304.23	1406142.23
171	462306.13	1406142.07
172	462308.34	1406142.11

Обозначение характерных точек границ	Координаты МСК-50 (зона 1)	
	X	Y
173	462310.86	1406141.50
174	462314.02	1406139.33
175	462321.19	1406132.28
176	462329.98	1406123.42
177	462339.60	1406114.12
178	462347.88	1406104.85
179	462351.52	1406099.70
180	462355.45	1406093.39
181	462358.29	1406089.51
182	462361.74	1406085.09
183	462364.17	1406081.06
184	462367.13	1406075.50
185	462368.29	1406071.47
186	462370.75	1406065.51
187	462372.37	1406059.58
188	462374.21	1406054.73
189	462378.35	1406044.84
190	462381.59	1406036.43
191	462383.47	1406032.46
192	462385.67	1406029.89
193	462390.52	1406025.41
194	462394.47	1406022.15
195	462399.74	1406018.95
196	462403.32	1406016.65
197	462409.37	1406012.59
198	462412.59	1406010.43
199	462416.27	1406008.70
200	462420.24	1406007.43
201	462424.51	1406005.87
202	462427.34	1406005.47
203	462435.09	1406004.21
204	462441.05	1406003.78
205	462447.42	1406004.35
206	462463.31	1406006.36
207	462467.39	1406007.18
208	462474.06	1406008.91
209	462487.17	1406011.26
210	462494.97	1406013.18
211	462506.02	1406015.51
212	462508.65	1406016.15

Обозначение характерных точек границ	Координаты МСК-50 (зона 1)	
	X	Y
213	462515.24	1406018.25
214	462521.22	1406019.41
215	462531.20	1406022.35
216	462535.30	1406023.26
217	462538.24	1406023.80
218	462542.24	1406023.64
219	462587.74	1406030.62
220	462589.52	1406031.31
221	462592.19	1406031.43
222	462597.67	1406031.31
223	462601.63	1406030.88
224	462605.19	1406030.86
225	462609.99	1406030.03
226	462614.67	1406029.46
227	462619.74	1406028.56
228	462626.64	1406027.62
229	462632.40	1406026.10
230	462634.72	1406025.48
231	462637.78	1406024.27
232	462640.02	1406023.64
233	462641.88	1406023.36
234	462647.90	1406023.05
235	462651.10	1406023.32
236	462658.15	1406023.58
237	462662.01	1406024.26
238	462666.53	1406025.21
239	462670.16	1406026.03
240	462673.38	1406027.18
241	462676.32	1406028.51
242	462678.94	1406030.06
243	462682.95	1406032.94
244	462687.23	1406035.04
245	462693.58	1406037.75
246	462696.27	1406039.62
247	462700.21	1406042.82
248	462707.61	1406049.61
249	462711.28	1406053.38
250	462714.89	1406057.19
251	462722.03	1406065.31
252	462726.68	1406070.12

Обозначение характерных точек границ	Координаты МСК-50 (зона 1)	
	X	Y
253	462730.64	1406073.64
254	462738.17	1406078.37
255	462744.38	1406081.02
256	462747.58	1406082.98
257	462752.17	1406086.21
258	462759.01	1406089.88
259	462764.13	1406092.12
260	462768.65	1406094.26
261	462772.87	1406096.38
262	462780.90	1406098.80
263	462789.81	1406101.02
264	462794.41	1406102.22
265	462797.25	1406103.54
266	462800.68	1406105.74
267	462805.90	1406108.33
268	462810.57	1406110.70
269	462814.54	1406113.43
270	462817.94	1406116.13
271	462822.57	1406120.89
272	462828.68	1406126.35
273	462831.99	1406129.23
274	462842.23	1406137.31
275	462853.02	1406145.10
276	462871.05	1406157.37
277	462875.08	1406160.20
278	462879.32	1406163.58
279	462884.44	1406167.62
280	462889.03	1406171.73
281	462893.35	1406173.98
282	462897.09	1406175.30
283	462903.44	1406176.50
284	462912.87	1406178.77
285	462920.54	1406178.75
286	462923.50	1406177.71
287	462925.60	1406176.64
288	462927.19	1406175.32
289	462928.61	1406174.54
290	462930.63	1406174.42
291	462931.81	1406174.71
292	462934.23	1406175.75

Обозначение характерных точек границ	Координаты МСК-50 (зона 1)	
	X	Y
293	462936.64	1406175.84
294	462939.25	1406174.54
295	462941.17	1406172.84
296	462942.45	1406171.22
297	462944.17	1406169.74
298	462946.36	1406168.35
299	462948.20	1406167.17
300	462949.95	1406165.38
301	462951.48	1406163.21
302	462954.02	1406160.34
303	462957.24	1406157.44
304	462960.93	1406154.68
305	462963.84	1406152.25
306	462966.94	1406149.20
307	462971.56	1406144.98
308	462975.50	1406141.35
309	462977.85	1406138.83
310	462978.81	1406137.79
311	462983.18	1406134.64
312	462985.84	1406132.44
313	462987.33	1406130.49
314	462989.84	1406127.55
315	462991.81	1406125.79
316	462996.47	1406122.95
317	463007.60	1406117.07
318	463014.46	1406114.86
319	463023.54	1406112.36
320	463027.66	1406111.02
321	463032.15	1406110.10
322	463040.59	1406109.90
323	463042.48	1406110.59
324	463046.85	1406112.63
325	463050.86	1406114.91
326	463055.38	1406116.74
327	463056.67	1406117.06
328	463065.50	1406117.07
329	463078.56	1406117.44
330	463084.63	1406117.84
331	463087.03	1406118.04
332	463102.70	1406120.61

Обозначение характерных точек границ	Координаты МСК-50 (зона 1)	
	X	Y
333	463107.06	1406120.53
334	463111.07	1406119.42
335	463117.11	1406116.58
336	463121.22	1406114.61
337	463127.95	1406111.88
338	463129.77	1406110.33
339	463132.48	1406106.86
340	463135.60	1406102.70
341	463138.12	1406100.13
342	463143.64	1406099.93
343	463144.72	1406100.38
344	463148.01	1406100.08
345	463154.69	1406096.48
346	463156.50	1406095.52
347	463161.26	1406093.81
348	463169.55	1406091.37
349	463171.71	1406090.74
350	463174.19	1406090.34
351	463176.35	1406089.23
352	463179.83	1406088.44
353	463183.34	1406086.32
354	463188.46	1406084.74
355	463211.76	1406082.94
356	463216.91	1406083.00
357	463231.01	1406082.45
358	463233.24	1406082.36
359	463236.26	1406081.86
360	463240.29	1406081.25
361	463243.89	1406081.00
362	463246.11	1406081.56
363	463249.65	1406082.73
364	463252.73	1406084.18
365	463255.67	1406086.10
366	463262.74	1406091.53
367	463267.24	1406094.68
368	463270.53	1406095.53
369	463273.43	1406096.35
370	463277.74	1406098.46
371	463284.13	1406101.98
372	463289.16	1406103.59

Обозначение характерных точек границ	Координаты МСК-50 (зона 1)	
	X	Y
373	463293.94	1406104.44
374	463299.14	1406105.67
375	463304.46	1406107.37
376	463308.79	1406108.31
377	463321.11	1406108.96
378	463325.65	1406109.15
379	463331.17	1406107.24
380	463333.19	1406106.81
381	463336.49	1406106.76
382	463340.19	1406107.77
383	463345.20	1406108.26
384	463348.30	1406108.37
385	463358.94	1406110.13
386	463370.64	1406115.41
387	463372.59	1406115.78
388	463374.92	1406115.28
389	463376.60	1406114.49
390	463380.05	1406110.73
391	463381.80	1406108.55
392	463384.24	1406108.32
393	463386.40	1406108.62
394	463391.74	1406108.32
395	463396.99	1406107.53
396	463402.27	1406109.92
397	463404.65	1406108.84
398	463406.81	1406108.65
399	463408.38	1406110.38
400	463408.49	1406114.32
401	463410.60	1406117.05
402	463415.49	1406118.95
403	463432.12	1406122.27
404	463435.03	1406122.07
405	463438.17	1406120.70
406	463444.37	1406115.69
407	463455.62	1406104.81
408	463467.50	1406093.80
409	463475.99	1406088.33
410	463478.54	1406084.33
411	463482.75	1406075.94
412	463486.19	1406072.02

Обозначение характерных точек границ	Координаты МСК-50 (зона 1)	
	X	Y
413	463490.80	1406068.84
414	463495.46	1406067.44
415	463499.11	1406066.06
416	463501.66	1406066.49
417	463504.22	1406067.18
418	463508.64	1406066.29
419	463516.20	1406064.04
420	463521.92	1406064.12
421	463525.05	1406062.64
422	463528.23	1406062.28
423	463534.13	1406059.71
424	463540.42	1406057.87
425	463541.82	1406057.92
426	463548.95	1406058.25
427	463560.42	1406059.32
428	463565.68	1406060.94
429	463567.99	1406060.72
430	463569.05	1406060.98
431	463569.90	1406061.93
432	463570.83	1406063.34
433	463584.19	1406072.74
434	463589.63	1406076.01
435	463591.76	1406079.12
436	463598.31	1406094.43
437	463599.17	1406098.26
438	463599.46	1406099.61
439	463599.52	1406114.74
440	463600.80	1406123.34
441	463601.26	1406143.67
442	463603.48	1406154.78
443	463608.29	1406171.42
444	463608.83	1406177.00
445	463610.62	1406177.57
446	463621.53	1406176.63
447	463628.36	1406175.28
448	463632.47	1406172.74
449	463638.06	1406168.13
450	463643.58	1406161.25
451	463646.67	1406153.52
452	463649.02	1406142.78

Обозначение характерных точек границ	Координаты МСК-50 (зона 1)	
	X	Y
453	463649.16	1406133.63
454	463649.19	1406131.34
455	463648.38	1406112.05
456	463648.58	1406101.75
457	463650.95	1406091.13
458	463652.11	1406089.63
459	463655.84	1406084.75
460	463658.62	1406081.69
461	463660.89	1406079.14
462	463664.28	1406077.52
463	463669.73	1406077.23
464	463673.38	1406078.40
465	463684.14	1406083.30
466	463695.91	1406090.07
467	463702.38	1406094.20
468	463709.57	1406096.67
469	463715.44	1406097.66
470	463723.46	1406098.17
471	463732.33	1406097.52
472	463742.56	1406094.94
473	463747.32	1406092.39
474	463751.15	1406089.11
475	463753.32	1406084.84
476	463754.98	1406080.59
477	463757.54	1406072.39
478	463761.19	1406062.37
479	463765.75	1406048.77
480	463769.03	1406043.72
481	463773.97	1406038.99
482	463775.29	1406035.78
483	463777.20	1406027.60
484	463777.47	1406023.64
485	463778.55	1406017.01
486	463777.72	1406010.68
487	463780.99	1406000.54
488	463789.93	1405984.66
489	463793.79	1405977.17
490	463794.90	1405971.93
491	463796.49	1405969.46
492	463819.81	1405947.88

Обозначение характерных точек границ	Координаты МСК-50 (зона 1)	
	X	Y
493	463825.68	1405942.44
494	463830.81	1405939.48
495	463841.22	1405934.86
496	463851.09	1405928.60
497	463855.13	1405927.85
498	463862.38	1405927.88
499	463868.44	1405926.83
500	463873.53	1405926.93
501	463888.37	1405930.06
502	463895.93	1405932.39
503	463905.59	1405936.55
504	463916.47	1405939.41
505	463924.59	1405943.37
506	463927.51	1405943.16
507	463930.97	1405939.75
508	463938.56	1405929.99
509	463943.67	1405922.10
510	463951.19	1405914.00
511	463953.00	1405910.52
512	463954.74	1405904.99
513	463955.26	1405892.28
514	463955.63	1405870.02
515	463955.71	1405864.30
516	463957.80	1405856.99
517	463960.52	1405850.31
518	463960.95	1405847.38
519	463960.58	1405843.83
520	463961.76	1405840.49
521	463963.44	1405837.13
522	463966.11	1405833.85
523	463966.52	1405833.37
524	463969.30	1405828.70
525	463969.92	1405828.40
526	463971.56	1405827.62
527	463977.61	1405825.92
528	463981.13	1405819.78
529	463986.73	1405809.42
530	463969.18	1405757.21
531	463968.85	1405755.41
532	463966.53	1405749.05

Обозначение характерных точек границ	Координаты МСК-50 (зона 1)	
	X	Y
533	463965.59	1405745.88
534	463965.43	1405743.47
535	463966.00	1405739.98
536	463967.38	1405736.59
537	463970.71	1405730.32
538	463974.11	1405731.52
539	464345.79	1405863.21
540	464459.57	1405693.89
541	464333.69	1405621.33
542	464326.38	1405468.96
543	464529.05	1405567.65
544	464704.70	1405263.33
545	464666.94	1405232.23
546	464647.86	1405227.42
547	464633.25	1405224.37
548	464622.34	1405218.07
549	464615.31	1405215.11
550	464606.56	1405207.47
551	464597.13	1405197.96
552	464591.25	1405180.44
553	464580.50	1405157.71
554	464576.87	1405142.03
555	464576.53	1405130.20
556	464581.50	1405116.64
557	464595.69	1405105.17
558	464614.11	1405102.61
559	464623.93	1405086.79
560	464633.97	1405078.34
561	464667.53	1405070.57
562	464688.50	1405055.48
563	464700.76	1405042.48
564	464709.39	1405032.96
565	464717.51	1405022.60
566	464714.85	1404998.39
567	464720.35	1404983.97
568	464732.89	1404977.24
569	464748.43	1404969.36
570	464756.12	1404940.28
571	464766.23	1404895.09
572	464780.96	1404877.51

Обозначение характерных точек границ	Координаты МСК-50 (зона 1)	
	X	Y
573	464804.23	1404864.97
574	464821.94	1404862.04
575	464842.28	1404865.55
576	464867.11	1404877.57
577	464891.36	1404899.66
578	464900.30	1404912.04
579	464904.60	1404920.26
580	464913.05	1404924.07
581	464926.27	1404919.63
582	464955.94	1404906.12
583	464977.52	1404902.16
584	465003.24	1404897.49
585	465019.58	1404901.44
586	465029.54	1404910.63
587	465031.07	1404919.65
588	465036.52	1404926.02
589	465065.16	1404966.86
590	465077.75	1404970.81
591	465089.65	1404976.63
592	465105.19	1404984.81
593	465119.05	1404982.30
594	465138.19	1404995.20
595	465142.04	1405008.76
596	465148.53	1405016.01
597	465147.03	1405051.05
598	465142.94	1405053.49
599	465142.97	1405055.54
600	465139.80	1405060.46
601	465139.16	1405073.96
602	465132.00	1405086.23
603	465139.61	1405106.87
604	465137.62	1405129.54
605	465131.02	1405148.62
606	465126.68	1405156.15
607	465132.20	1405162.86
608	465132.70	1405179.97
609	465130.21	1405187.34
610	465132.76	1405191.12
611	465135.28	1405197.88
612	465144.53	1405201.95

Обозначение характерных точек границ	Координаты МСК-50 (зона 1)	
	X	Y
613	465156.33	1405211.51
614	465160.38	1405225.65
615	465167.44	1405233.13
616	465173.92	1405250.77
617	465181.22	1405254.10
618	465192.40	1405274.28
619	465190.19	1405284.34
620	465200.93	1405295.35
621	465195.10	1405322.51
622	465199.03	1405327.17
623	465197.71	1405344.10
624	465200.44	1405347.05
625	465201.91	1405367.49
626	465197.12	1405378.38
627	465199.57	1405401.50
628	465214.79	1405394.98
629	465225.69	1405395.72
630	465259.87	1405385.78
631	465267.11	1405387.16
632	465281.64	1405371.77
633	465309.66	1405378.74
634	465322.12	1405388.14
635	465337.49	1405390.93
636	465345.36	1405388.43
637	465365.56	1405392.06
638	465373.99	1405399.29
639	465405.38	1405415.57
640	465426.70	1405434.22
641	465428.84	1405438.83
642	465445.47	1405446.64
643	465457.48	1405471.67
644	465450.77	1405487.22
645	465450.98	1405492.40
646	465452.76	1405505.79
647	465450.74	1405528.11
648	465444.08	1405544.05
649	465419.84	1405569.01
650	465402.80	1405574.33
651	465397.15	1405579.63
652	465387.34	1405593.38



Обозначение характерных точек границ	Координаты МСК-50 (зона 1)	
	X	Y
653	465372.12	1405601.55
654	465363.23	1405599.81
655	465359.58	1405599.92
656	465351.43	1405597.97
657	465327.61	1405598.87
658	465299.10	1405587.50
659	465263.52	1405568.23
660	465258.96	1405576.89
661	465255.54	1405583.42
662	465238.64	1405632.52
663	465436.25	1405745.34
664	465472.78	1405698.08
665	465650.79	1405787.69
666	465650.76	1405787.38
667	465806.02	1405666.73
668	465840.09	1405592.89
669	465843.54	1405585.39
670	465878.26	1405510.07
671	465909.22	1405441.85
672	465886.06	1405430.37
673	466032.38	1405111.29
674	466054.68	1405062.64
675	466079.53	1405008.47
676	466086.47	1404993.32
677	466293.63	1405085.13
678	466388.68	1405127.26
679	466388.61	1405132.36
680	466387.45	1405210.91
681	466386.59	1405269.12
682	466386.03	1405306.59
683	466387.59	1405343.17
684	466182.67	1406048.55
685	466204.27	1406057.73
686	466268.99	1406155.12
687	466303.05	1406206.38
688	466333.15	1406201.31
689	466717.59	1405756.78
690	466793.19	1405804.85
691	466879.29	1406075.76
692	466951.29	1406217.56

Обозначение характерных точек границ	Координаты МСК-50 (зона 1)	
	X	Y
693	466974.78	1406223.70
694	467064.58	1405882.38
695	467106.89	1405655.74
696	467390.20	1405459.34
697	467357.67	1405145.81
698	467353.21	1405102.79
699	467357.66	1405076.52
700	467369.31	1405007.65
701	467376.65	1404989.83
702	467351.63	1404953.19
703	467434.15	1404835.15
704	467437.99	1404831.70
705	467457.11	1404814.49
706	467463.67	1404811.80
707	467470.31	1404807.91
708	467474.17	1404804.09
709	467477.89	1404798.61
710	467490.99	1404784.35
711	467494.47	1404776.84
712	467495.72	1404775.32
713	467500.83	1404772.95
714	467505.20	1404770.42
715	467509.36	1404766.78
716	467511.30	1404763.94
717	467512.34	1404761.52
718	467511.16	1404758.95
719	467505.13	1404755.24
720	467501.58	1404754.23
721	467495.65	1404753.85
722	467489.35	1404753.29
723	467487.82	1404751.66
724	467488.12	1404749.44
725	467489.36	1404747.36
726	467494.62	1404737.39
727	467496.05	1404735.50
728	467497.70	1404735.27
729	467499.20	1404735.96
730	467500.91	1404737.58
731	467503.16	1404738.44
732	467504.99	1404737.83

Обозначение характерных точек границ	Координаты МСК-50 (зона 1)	
	X	Y
733	467506.25	1404736.50
734	467506.92	1404734.08
735	467506.28	1404731.13
736	467504.54	1404728.59
737	467500.35	1404724.64
738	467499.35	1404722.08
739	467498.53	1404719.14
740	467498.79	1404716.73
741	467499.07	1404707.75
742	467500.08	1404705.01
743	467502.07	1404703.15
744	467507.23	1404700.00
745	467513.36	1404696.83
746	467519.13	1404694.07
747	467526.18	1404691.01
748	467532.34	1404688.62
749	467538.41	1404687.54
750	467544.65	1404687.87
751	467547.92	1404687.45
752	467549.50	1404686.21
753	467550.61	1404683.75
754	467550.50	1404681.06
755	467549.71	1404677.83
756	467549.66	1404674.59
757	467550.92	1404671.72
758	467554.25	1404664.42
759	467554.71	1404663.42
760	467557.76	1404656.37
761	467564.10	1404647.30
762	467566.86	1404642.03
763	467568.03	1404639.79
764	467570.25	1404634.65
765	467571.70	1404633.90
766	467575.13	1404633.73
767	467583.18	1404633.89
768	467592.77	1404633.22
769	467598.99	1404632.78
770	467603.28	1404633.05
771	467609.13	1404633.39
772	467611.04	1404632.30

Обозначение характерных точек границ	Координаты МСК-50 (зона 1)	
	X	Y
773	467612.98	1404629.41
774	467615.12	1404627.64
775	467617.85	1404626.80
776	467621.32	1404626.89
777	467624.26	1404627.84
778	467627.76	1404628.98
779	467630.11	1404629.52
780	467632.57	1404629.61
781	467636.09	1404628.74
782	467641.08	1404627.53
783	467646.61	1404626.72
784	467652.45	1404625.27
785	467656.99	1404623.42
786	467661.32	1404621.37
787	467664.35	1404619.04
788	467667.26	1404616.14
789	467670.65	1404611.37
790	467672.78	1404607.67
791	467674.87	1404602.25
792	467678.58	1404597.35
793	467681.63	1404592.01
794	467683.86	1404588.09
795	467685.82	1404585.68
796	467688.25	1404584.27
797	467693.63	1404582.02
798	467699.01	1404579.52
799	467703.50	1404575.75
800	467705.66	1404573.26
801	467707.39	1404571.64
802	467709.99	1404570.86
803	467714.89	1404570.39
804	467723.75	1404569.83
805	467728.61	1404568.27
806	467733.78	1404565.67
807	467737.99	1404563.41
808	467742.49	1404560.18
809	467746.78	1404557.06
810	467752.05	1404553.41
811	467755.24	1404552.08
812	467759.63	1404550.69

Обозначение характерных точек границ	Координаты МСК-50 (зона 1)	
	X	Y
813	467764.47	1404547.66
814	467770.24	1404544.18
815	467775.77	1404539.52
816	467779.47	1404535.70
817	467781.50	1404533.91
818	467783.07	1404533.11
819	467786.37	1404532.70
820	467791.80	1404532.00
821	467795.31	1404531.04
822	467799.02	1404529.98
823	467801.86	1404528.71
824	467803.25	1404527.71
825	467803.93	1404526.19
826	467805.00	1404522.33
827	467805.97	1404517.01
828	467806.97	1404514.01
829	467807.96	1404513.10
830	467809.08	1404512.92
831	467810.50	1404513.27
832	467812.68	1404514.60
833	467816.52	1404516.67
834	467818.95	1404517.20
835	467821.39	1404516.59
836	467822.62	1404514.85
837	467822.77	1404512.49
838	467821.94	1404507.72
839	467820.89	1404502.45
840	467820.73	1404500.40
841	467821.30	1404498.93
842	467823.21	1404497.64
843	467825.60	1404496.04
844	467828.19	1404495.49
845	467829.86	1404496.00
846	467830.85	1404497.47
847	467832.54	1404503.00
848	467833.99	1404504.99
849	467835.49	1404505.92
850	467836.77	1404506.09
851	467837.67	1404505.61
852	467838.32	1404504.50

Обозначение характерных точек границ	Координаты МСК-50 (зона 1)	
	X	Y
853	467839.11	1404501.97
854	467840.96	1404498.26
855	467844.24	1404493.57
856	467846.33	1404488.38
857	467847.62	1404481.06
858	467849.18	1404476.20
859	467851.11	1404472.62
860	467853.58	1404469.12
861	467856.28	1404466.48
862	467859.97	1404464.45
863	467863.42	1404462.21
864	467865.48	1404459.58
865	467867.00	1404456.49
866	467868.90	1404451.56
867	467870.91	1404447.66
868	467872.31	1404445.95
869	467874.37	1404444.89
870	467878.71	1404443.80
871	467883.70	1404442.58
872	467889.38	1404439.63
873	467893.79	1404436.73
874	467898.59	1404432.94
875	467902.22	1404429.00
876	467904.75	1404423.88
877	467909.33	1404415.94
878	467911.67	1404411.93
879	467912.62	1404407.94
880	467914.12	1404404.58
881	467916.09	1404402.06
882	467920.18	1404399.69
883	467924.29	1404397.43
884	467928.90	1404394.30
885	467932.44	1404391.31
886	467937.10	1404386.04
887	467940.07	1404381.47
888	467943.82	1404374.39
889	467946.19	1404371.43
890	467949.01	1404369.43
891	467953.89	1404367.69
892	467959.06	1404365.29

Обозначение характерных точек границ	Координаты МСК-50 (зона 1)	
	X	Y
893	467965.39	1404362.54
894	467970.97	1404359.70
895	467974.32	1404357.36
896	467976.90	1404353.67
897	467977.71	1404350.67
898	467979.70	1404348.04
899	467983.60	1404345.75
900	467987.16	1404342.76
901	467992.03	1404337.92
902	467996.50	1404333.61
903	468000.78	1404330.06
904	468004.15	1404328.24
905	468009.99	1404325.49
906	468015.62	1404322.20
907	468023.22	1404318.39
908	468030.08	1404315.51
909	468035.68	1404313.32
910	468040.31	1404310.83
911	468047.13	1404306.34
912	468051.74	1404303.12
913	468055.13	1404301.57
914	468058.20	1404301.01
915	468062.91	1404301.09
916	468068.48	1404301.68
917	468072.57	1404302.73
918	468076.33	1404304.08
919	468080.30	1404305.27
920	468082.72	1404305.93
921	468084.39	1404304.95
922	468088.21	1404296.50
923	468091.10	1404289.35
924	468093.22	1404284.79
925	468096.13	1404279.73
926	468098.94	1404275.22
927	468099.93	1404273.18
928	468101.24	1404268.51
929	468103.04	1404261.81
930	468105.00	1404257.11
931	468116.78	1404225.91
932	468122.27	1404215.41

Обозначение характерных точек границ	Координаты МСК-50 (зона 1)	
	X	Y
933	468123.54	1404213.38
934	468124.02	1404212.71
935	468123.97	1404211.81
936	468122.67	1404209.81
937	468122.32	1404208.46
938	468122.25	1404207.63
939	468122.86	1404205.89
940	468123.32	1404203.94
941	468124.23	1404200.56
942	468126.58	1404193.78
943	468128.43	1404189.64
944	468129.06	1404187.80
945	468130.30	1404185.32
946	468131.40	1404183.48
947	468135.00	1404175.51
948	468136.02	1404172.02
949	468136.56	1404169.56
950	468136.50	1404167.22
951	468136.20	1404165.81
952	468135.08	1404163.70
953	468134.79	1404162.30
954	468134.56	1404160.47
955	468134.50	1404159.58
956	468134.49	1404158.09
957	468134.83	1404157.10
958	468135.46	1404156.49
959	468138.42	1404154.87
960	468140.17	1404154.14
961	468141.08	1404153.54
962	468141.58	1404151.88
963	468141.70	1404150.06
964	468141.88	1404147.72
965	468142.10	1404146.75
966	468142.59	1404146.06
967	468144.63	1404143.95
968	468144.79	1404143.00
969	468145.06	1404142.44
970	468144.15	1404140.59
971	468143.94	1404139.66
972	468144.31	1404138.59

Обозначение характерных точек границ	Координаты МСК-50 (зона 1)	
	X	Y
973	468145.00	1404137.57
974	468146.45	1404135.83
975	468149.41	1404134.24
976	468153.28	1404132.07
977	468156.41	1404130.28
978	468159.35	1404128.33
979	468161.07	1404126.61
980	468162.09	1404125.81
981	468163.00	1404124.66
982	468163.89	1404123.23
983	468165.49	1404120.47
984	468167.29	1404117.79
985	468169.19	1404115.67
986	468175.90	1404110.98
987	468177.18	1404109.63
988	468178.97	1404106.95
989	468179.49	1404105.63
990	468179.58	1404104.93
991	468179.51	1404104.74
992	468179.06	1404103.76
993	468178.86	1404103.20
994	468178.92	1404102.27
995	468181.65	1404096.18
996	468188.91	1404084.57
997	468195.97	1404072.89
998	468208.80	1404056.58
999	468216.99	1404048.81
1000	468227.47	1404041.60
1001	468230.41	1404039.87
1002	468236.90	1404036.83
1003	468238.75	1404035.70
1004	468251.04	1404020.67
1005	468269.55	1404001.23
1006	468308.12	1403966.69
1007	468315.79	1403959.53
1008	468319.94	1403957.03
1009	468324.13	1403954.84
1010	468327.07	1403952.72
1011	468327.21	1403952.54
1012	468328.34	1403951.22

Обозначение характерных точек границ	Координаты МСК-50 (зона 1)	
	X	Y
1013	468329.82	1403947.48
1014	468331.27	1403942.08
1015	468331.91	1403938.42
1016	468332.27	1403934.14
1017	468332.25	1403931.86
1018	468331.85	1403929.30
1019	468331.37	1403927.17
1020	468330.48	1403922.47
1021	468329.96	1403919.27
1022	468330.15	1403917.58
1023	468337.74	1403906.60
1024	468343.75	1403899.56
1025	468348.44	1403894.71
1026	468352.73	1403891.15
1027	468356.98	1403889.47
1028	468364.94	1403887.04
1029	468370.98	1403884.83
1030	468375.25	1403882.90
1031	468381.85	1403878.72
1032	468388.18	1403875.32
1033	468394.42	1403871.50
1034	468399.95	1403865.99
1035	468403.30	1403861.55
1036	468406.07	1403857.11
1037	468407.77	1403852.53
1038	468408.12	1403847.88
1039	468407.87	1403842.47
1040	468406.49	1403838.43
1041	468404.24	1403833.97
1042	468399.85	1403830.37
1043	468395.58	1403827.90
1044	468387.36	1403825.04
1045	468381.39	1403823.48
1046	468373.10	1403821.59
1047	468366.72	1403819.41
1048	468361.93	1403816.88
1049	468360.06	1403815.31
1050	468359.02	1403813.40
1051	468358.80	1403812.40
1052	468358.72	1403811.43

Обозначение характерных точек границ	Координаты МСК-50 (зона 1)	
	X	Y
1053	468358.68	1403810.03
1054	468358.54	1403809.04
1055	468358.19	1403807.31
1056	468357.70	1403804.89
1057	468357.21	1403801.96
1058	468356.77	1403799.46
1059	468356.34	1403796.98
1060	468356.01	1403794.73
1061	468355.61	1403791.54
1062	468355.30	1403789.58
1063	468355.04	1403787.73
1064	468354.71	1403785.26
1065	468354.38	1403782.85
1066	468354.17	1403780.83
1067	468354.08	1403779.45
1068	468354.14	1403778.42
1069	468354.32	1403777.23
1070	468354.60	1403776.18
1071	468355.03	1403775.08
1072	468355.56	1403773.88
1073	468355.84	1403773.05
1074	468356.02	1403772.07
1075	468356.05	1403770.98
1076	468355.81	1403770.00
1077	468355.37	1403768.93
1078	468354.78	1403768.18
1079	468353.83	1403767.49
1080	468352.78	1403766.73
1081	468351.98	1403765.93
1082	468351.23	1403764.92
1083	468350.58	1403763.91
1084	468349.99	1403763.16
1085	468349.34	1403762.03
1086	468348.94	1403760.60
1087	468348.52	1403758.93
1088	468348.20	1403756.81
1089	468347.87	1403753.93
1090	468347.47	1403751.30
1091	468347.14	1403748.68
1092	468346.89	1403747.14

Обозначение характерных точек границ	Координаты МСК-50 (зона 1)	
	X	Y
1093	468346.65	1403745.60
1094	468346.51	1403744.89
1095	468346.49	1403744.36
1096	468346.87	1403737.72
1097	468347.49	1403733.42
1098	468348.45	1403729.43
1099	468349.51	1403725.52
1100	468351.68	1403722.67
1101	468353.23	1403720.60
1102	468356.41	1403718.00
1103	468358.49	1403717.11
1104	468360.95	1403716.83
1105	468363.40	1403716.54
1106	468366.09	1403716.78
1107	468368.02	1403716.62
1108	468369.27	1403716.01
1109	468371.50	1403715.02
1110	468374.29	1403714.40
1111	468375.43	1403714.13
1112	468377.50	1403714.85
1113	468379.83	1403717.14
1114	468381.59	1403718.91
1115	468383.66	1403720.24
1116	468386.39	1403720.94
1117	468391.71	1403720.33
1118	468394.47	1403719.28
1119	468396.46	1403717.94
1120	468397.92	1403716.61
1121	468398.42	1403715.43
1122	468397.72	1403712.97
1123	468397.68	1403711.89
1124	468398.11	1403711.45
1125	468400.23	1403711.18
1126	468401.63	1403711.03
1127	468403.22	1403710.56
1128	468403.86	1403710.22
1129	468404.58	1403709.44
1130	468405.33	1403708.59
1131	468406.31	1403707.41
1132	468407.37	1403706.16

Обозначение характерных точек границ	Координаты МСК-50 (зона 1)	
	X	Y
1133	468408.29	1403705.15
1134	468409.56	1403703.36
1135	468410.47	1403701.86
1136	468411.26	1403700.46
1137	468412.03	1403699.20
1138	468412.79	1403698.00
1139	468413.41	1403697.37
1140	468413.95	1403696.95
1141	468414.49	1403696.69
1142	468421.08	1403694.38
1143	468424.67	1403692.45
1144	468427.18	1403690.34
1145	468428.16	1403688.97
1146	468428.93	1403687.89
1147	468435.25	1403676.67
1148	468437.08	1403673.21
1149	468440.04	1403668.47
1150	468443.24	1403663.94
1151	468446.54	1403659.76
1152	468449.32	1403656.46
1153	468452.77	1403652.93
1154	468456.96	1403648.80
1155	468461.72	1403644.80
1156	468463.00	1403642.03
1157	468465.35	1403638.16
1158	468467.25	1403634.91
1159	468469.05	1403632.68
1160	468470.39	1403631.09
1161	468473.42	1403624.63
1162	468476.45	1403616.72
1163	468479.06	1403608.90
1164	468480.43	1403602.72
1165	468481.03	1403602.39
1166	468481.74	1403602.46
1167	468484.76	1403603.59
1168	468486.41	1403603.31
1169	468487.47	1403602.35
1170	468487.98	1403600.62
1171	468488.00	1403598.75
1172	468487.14	1403597.50

Обозначение характерных точек границ	Координаты МСК-50 (зона 1)	
	X	Y
1173	468485.67	1403596.92
1174	468482.99	1403596.81
1175	468482.08	1403596.74
1176	468481.80	1403595.64
1177	468482.65	1403584.49
1178	468481.79	1403581.53
1179	468480.05	1403580.32
1180	468471.70	1403576.84
1181	468470.40	1403575.91
1182	468469.64	1403574.27
1183	468469.23	1403568.26
1184	468468.32	1403563.87
1185	468465.75	1403558.73
1186	468465.10	1403555.54
1187	468466.43	1403544.54
1188	468467.07	1403538.96
1189	468467.90	1403538.25
1190	468471.00	1403537.76
1191	468472.18	1403536.51
1192	468472.56	1403534.39
1193	468471.48	1403531.32
1194	468470.34	1403526.59
1195	468469.75	1403521.39
1196	468470.38	1403516.29
1197	468471.71	1403512.81
1198	468473.67	1403509.39
1199	468478.51	1403504.28
1200	468482.50	1403500.65
1201	468489.95	1403495.45
1202	468493.66	1403492.12
1203	468495.91	1403489.12
1204	468498.45	1403485.83
1205	468500.61	1403479.62
1206	468502.71	1403471.35
1207	468506.48	1403460.41
1208	468509.24	1403454.20
1209	468511.18	1403450.62
1210	468514.92	1403448.45
1211	468522.13	1403444.74
1212	468525.85	1403441.99



Обозначение характерных точек границ	Координаты МСК-50 (зона 1)	
	X	Y
1213	468527.83	1403439.59
1214	468529.48	1403435.74
1215	468530.98	1403426.91
1216	468531.78	1403424.54
1217	468533.79	1403423.31
1218	468538.44	1403422.30
1219	468541.06	1403421.64
1220	468543.63	1403419.22
1221	468546.10	1403413.58
1222	468547.05	1403406.23
1223	468546.62	1403401.56
1224	468544.37	1403394.60
1225	468543.61	1403388.47
1226	468543.71	1403381.74
1227	468544.44	1403376.74
1228	468546.05	1403371.71
1229	468547.08	1403366.99
1230	468547.27	1403363.77
1231	468546.00	1403360.29
1232	468543.54	1403356.26
1233	468540.77	1403351.08
1234	468539.77	1403347.30
1235	468537.86	1403342.08
1236	468532.65	1403333.73
1237	468529.81	1403326.50
1238	468527.79	1403317.49
1239	468526.74	1403311.65
1240	468523.23	1403301.81
1241	468518.78	1403289.63
1242	468515.57	1403282.13
1243	468510.47	1403275.53
1244	468507.10	1403270.36
1245	468504.30	1403264.57
1246	468502.70	1403259.94
1247	468502.28	1403255.27
1248	468503.43	1403244.69
1249	468503.23	1403237.67
1250	468503.36	1403232.10
1251	468502.57	1403225.40
1252	468500.94	1403219.29

Обозначение характерных точек границ	Координаты МСК-50 (зона 1)	
	X	Y
1253	468498.35	1403211.17
1254	468494.55	1403201.02
1255	468493.04	1403189.36
1256	468492.05	1403185.57
1257	468488.90	1403177.47
1258	468487.26	1403171.95
1259	468487.64	1403164.63
1260	468487.43	1403157.30
1261	468486.66	1403150.89
1262	468485.28	1403143.62
1263	468483.85	1403134.87
1264	468482.81	1403129.33
1265	468480.95	1403123.24
1266	468478.66	1403117.45
1267	468472.08	1403102.70
1268	468470.77	1403097.78
1269	468469.69	1403091.06
1270	468468.91	1403084.35
1271	468466.97	1403077.30
1272	468453.86	1403073.51
1273	468403.55	1403052.08
1274	468326.10	1403019.12
1275	468205.17	1403005.02
1276	468190.97	1402968.83
1277	468137.60	1402957.29
1278	468111.43	1402908.39
1279	468062.33	1402881.62
1280	468007.40	1402813.58
1281	467898.37	1402703.33
1282	467793.54	1402447.19
1283	467784.86	1402360.31
1284	467802.19	1402301.23
1285	467807.02	1402269.82
1286	467821.85	1402271.67
1287	467845.45	1402172.30
1288	467837.20	1402101.04
1289	467739.12	1402074.64
1290	467729.26	1401976.64
1291	467693.95	1401914.79
1292	467640.01	1401918.12

Обозначение характерных точек границ	Координаты МСК-50 (зона 1)	
	X	Y
1293	467626.04	1401858.91
1294	467571.93	1401488.66
1295	467488.88	1401374.07
1296	467583.81	1401345.80
1297	467621.85	1401310.92
1298	467632.90	1401270.23
1299	467620.14	1401167.55
1300	467641.63	1401078.00
1301	467587.08	1400979.25
1302	467408.62	1401155.99
1303	467252.74	1401153.15
1304	467107.05	1400873.69
1305	467106.81	1400762.48
1306	467241.03	1400498.72
1307	467362.75	1400517.21
1308	467561.64	1400452.16
1309	467563.97	1400220.42
1310	467909.13	1400076.58
1311	468015.39	1400131.15
1312	468085.54	1400188.71
1313	468307.08	1400242.32
1314	468423.63	1400116.94
1315	468423.10	1400102.33
1316	468617.10	1399970.79
1317	468629.92	1399750.27
1318	468802.91	1399663.14
1319	468977.29	1399807.26
1320	468989.38	1399798.17
1321	469096.09	1399924.44
1322	469194.10	1400119.08
1323	469236.47	1400202.46
1324	469184.68	1400534.87
1325	469626.73	1400634.83
1326	469675.43	1400638.75
1327	469705.92	1400671.42
1328	469735.08	1400740.43
1329	469731.93	1400853.09
1330	469728.18	1400994.83
1331	469622.91	1401262.58
1332	469654.79	1401259.40

Обозначение характерных точек границ	Координаты МСК-50 (зона 1)	
	X	Y
1333	469680.60	1401281.48
1334	469693.05	1401316.40
1335	469756.35	1401289.83
1336	469779.29	1401283.92
1337	469960.23	1401237.37
1338	470146.32	1401189.68
1339	470387.02	1401129.10
1340	470399.78	1401099.34
1341	470380.86	1401070.54
1342	470415.96	1400945.76
1343	470414.42	1400944.80
1344	470416.25	1400937.93
1345	470422.81	1400913.42
1346	470426.44	1400913.79
1347	470427.46	1400910.28
1348	470429.65	1400898.91
1349	470441.27	1400855.72
1350	470469.39	1400764.76
1351	470468.83	1400763.31
1352	470463.23	1400748.83
1353	470458.15	1400735.77
1354	470454.79	1400726.95
1355	470455.50	1400726.64
1356	470409.22	1400610.45
1357	470395.46	1400575.88
1358	470256.19	1400211.67
1359	470252.61	1400211.57
1360	470249.17	1400202.46
1361	470242.57	1400184.90
1362	470244.31	1400184.14
1363	470242.44	1400177.82
1364	470233.02	1400153.37
1365	470229.26	1400144.25
1366	470225.79	1400137.06
1367	470209.10	1400094.11
1368	470210.71	1400093.47
1369	470125.56	1399873.20
1370	470042.66	1399658.74
1371	470034.94	1399631.56
1372	469987.00	1399462.82

Обозначение характерных точек границ	Координаты МСК-50 (зона 1)	
	X	Y
1373	469986.53	1399462.96
1374	469978.82	1399438.14
1375	469974.36	1399418.33
1376	469973.58	1399412.81
1377	469960.18	1399347.82
1378	469958.57	1399332.16
1379	469955.93	1399312.34
1380	469954.20	1399297.62
1381	469950.04	1399263.86
1382	469947.74	1399247.02
1383	469950.16	1399246.53
1384	469944.68	1399207.62
1385	469895.05	1398844.35
1386	469892.13	1398822.98
1387	469861.58	1398644.77
1388	469856.18	1398613.32
1389	469859.32	1398535.61
1390	469878.95	1398478.84
1391	469915.18	1398439.12
1392	469924.17	1398430.28
1393	469934.64	1398418.99
1394	469949.58	1398403.15
1395	469960.06	1398387.97
1396	469974.79	1398368.60
1397	469989.34	1398351.53
1398	470005.99	1398339.45
1399	470020.05	1398325.82
1400	470034.33	1398318.24
1401	470050.05	1398307.85
1402	470061.39	1398299.36
1403	470077.73	1398287.16
1404	470090.85	1398279.41
1405	470104.81	1398270.03
1406	470157.01	1398269.79
1407	470160.45	1398269.77
1408	470344.09	1398268.91
1409	470374.78	1398268.77
1410	470432.83	1398268.49
1411	470807.18	1398266.79
1412	470806.73	1398249.46

Обозначение характерных точек границ	Координаты МСК-50 (зона 1)	
	X	Y
1413	470852.36	1398250.58
1414	470879.11	1398250.35
1415	470879.14	1398252.94
1416	470890.80	1398252.84
1417	470942.40	1398252.53
1418	470945.52	1398252.38
1419	470959.99	1398252.93
1420	470961.34	1398247.78
1421	471018.88	1398247.34
1422	471022.80	1398252.73
1423	471039.70	1398252.29
1424	471042.51	1398266.12
1425	471054.53	1398266.08
1426	471071.81	1398266.04
1427	471072.35	1398261.14
1428	471077.18	1398255.40
1429	471082.88	1398253.23
1430	471096.88	1398252.84
1431	471125.68	1398251.83
1432	471149.48	1398250.76
1433	471172.41	1398250.61
1434	471195.25	1398250.84
1435	471219.14	1398250.24
1436	471424.93	1398251.61
1437	471428.41	1398255.53
1438	471601.89	1398251.74
1439	471602.96	1398263.77
1440	471704.20	1398263.21
1441	471802.93	1398262.79
1442	472321.47	1398260.55
1443	472370.58	1398260.47
1444	472378.88	1398267.96
1445	472392.07	1398280.34
1446	472416.82	1398305.37
1447	472457.50	1398344.05
1448	472462.42	1398347.94
1449	472465.07	1398351.61
1450	472469.02	1398362.80
1451	472474.81	1398379.56
1452	472501.87	1398385.21

Обозначение характерных точек границ	Координаты МСК-50 (зона 1)	
	X	Y
1453	472535.83	1398392.31
1454	472555.24	1398388.52
1455	472576.66	1398382.71
1456	472593.33	1398378.29
1457	472636.52	1398364.96
1458	472656.85	1398357.52
1459	472674.30	1398350.13
1460	472694.58	1398342.06
1461	472716.23	1398333.50
1462	472736.09	1398325.08
1463	472753.64	1398317.72
1464	472772.92	1398309.43
1465	472794.13	1398301.29
1466	472813.58	1398294.30
1467	472832.42	1398287.47
1468	472849.40	1398281.99
1469	472871.24	1398274.12
1470	472886.75	1398268.00
1471	472906.15	1398261.40
1472	472924.35	1398253.36
1473	472933.63	1398250.08
1474	472933.90	1398249.98
1475	472934.52	1398249.75
1476	473134.70	1398230.60
1477	473141.44	1398229.96
1478	473253.13	1398219.27
1479	473266.82	1398226.95
1480	473280.11	1398237.41
1481	473294.41	1398251.46
1482	473355.61	1398312.24
1483	473375.19	1398320.30
1484	473395.65	1398328.16
1485	473417.66	1398336.30
1486	473442.88	1398343.86
1487	473460.74	1398350.51
1488	473472.02	1398354.13
1489	473478.07	1398377.49
1490	473480.79	1398384.46
1491	473486.21	1398386.36
1492	473511.25	1398441.70

Обозначение характерных точек границ	Координаты МСК-50 (зона 1)	
	X	Y
1493	473520.47	1398456.71
1494	473528.97	1398473.06
1495	473542.62	1398492.25
1496	473555.79	1398508.35
1497	473571.43	1398527.64
1498	473583.20	1398545.04
1499	473598.58	1398568.61
1500	473615.06	1398592.69
1501	473628.94	1398613.76
1502	473643.34	1398635.55
1503	473653.30	1398652.13
1504	473690.77	1398637.95
1505	473690.62	1398637.60
1506	473678.90	1398611.85
1507	473670.69	1398585.31
1508	473666.77	1398566.13
1509	473661.65	1398539.31
1510	473656.93	1398524.20
1511	473652.28	1398511.55
1512	473645.35	1398489.93
1513	473637.01	1398471.25
1514	473629.62	1398448.65
1515	473621.35	1398432.10
1516	473612.67	1398413.72
1517	473606.43	1398399.36
1518	473601.98	1398387.35
1519	473595.67	1398371.91
1520	473594.07	1398360.92
1521	473593.71	1398347.99
1522	473593.70	1398339.61
1523	473602.02	1398315.13
1524	473607.46	1398302.12
1525	473665.95	1398199.21
1526	473677.65	1398186.07
1527	473689.04	1398177.52
1528	473953.72	1398152.12
1529	474134.60	1398134.76
1530	474641.10	1398086.12
1531	474796.39	1398071.16
1532	475093.88	1398042.51

Обозначение характерных точек границ	Координаты МСК-50 (зона 1)	
	X	Y
1533	475226.20	1398030.55
1534	475225.92	1398017.11
1535	475379.59	1398003.15
1536	475384.45	1398015.45
1537	475463.98	1398007.80
1538	475872.79	1397968.25
1539	476288.52	1397928.24
1540	476428.77	1397916.83
1541	476503.56	1397910.42
1542	476563.27	1397906.76
1543	476565.06	1397903.16
1544	477489.19	1398225.41
1545	477202.90	1398475.53
1546	477084.79	1398420.74
1547	477030.60	1398472.23
1548	476991.32	1398509.57
1549	477004.59	1398523.74
1550	476991.41	1398538.14
1551	477024.37	1398575.19
1552	477040.39	1398630.19
1553	476784.56	1398878.95
1554	476791.50	1398885.58
1555	476724.46	1398903.61
1556	476811.46	1399035.23
1557	476900.62	1399168.61
1558	476997.30	1399125.23
1559	476997.84	1399124.20
1560	477014.95	1399138.54
1561	477030.74	1399227.47
1562	476879.72	1399303.31
1563	476892.86	1399330.56
1564	476540.58	1399498.22
1565	476542.69	1399551.09
1566	476788.45	1399832.07
1567	476945.37	1399756.49
1568	476977.27	1399816.65
1569	476983.00	1399827.46
1570	477058.02	1399968.96
1571	477280.13	1399964.28
1572	477362.97	1400165.85

Обозначение характерных точек границ	Координаты МСК-50 (зона 1)	
	X	Y
1573	477371.15	1400248.05
1574	477483.77	1400296.04
1575	477578.89	1400334.60
1576	477608.47	1400317.73
1577	477683.70	1400342.46
1578	477698.60	1400405.80
1579	477727.75	1400404.12
1580	477777.84	1400453.09
1581	477800.80	1400465.94
1582	477829.58	1400481.35
1583	477966.41	1400602.15
1584	477969.14	1400677.42
1585	477915.74	1400730.50
1586	477957.99	1400775.26
1587	477894.59	1400841.99
1588	477865.42	1400858.68
1589	477845.19	1400905.41
1590	477812.38	1400932.31
1591	477802.29	1401066.11
1592	477779.62	1401106.46
1593	477714.86	1401171.67
1594	477684.97	1401255.71
1595	477668.22	1401322.51
1596	477666.36	1401359.51
1597	477658.64	1401399.45
1598	477660.55	1401435.79
1599	477676.89	1401480.93
1600	477769.56	1401571.69
1601	477831.67	1401599.13
1602	477942.18	1401585.90
1603	478003.52	1401572.14
1604	478085.23	1401528.43
1605	478126.96	1401487.79
1606	478169.82	1401418.46
1607	478253.45	1401108.80
1608	478264.50	1401109.58
1609	478294.30	1400971.27
1610	478300.63	1400942.24
1611	478314.18	1400880.08
1612	478378.10	1400849.06

Обозначение характерных точек границ	Координаты МСК-50 (зона 1)	
	X	Y
1613	478426.54	1400824.94
1614	478406.88	1400649.52
1615	478333.95	1400599.29
1616	478339.50	1400596.83
1617	478375.50	1400578.42
1618	478316.28	1400462.48
1619	478274.32	1400364.39
1620	478280.71	1400310.72
1621	478312.78	1400269.94
1622	478395.59	1400226.48
1623	478393.63	1400214.69
1624	478369.26	1400104.80
1625	478312.91	1399940.32
1626	478589.27	1399835.70
1627	478599.34	1399831.87
1628	478516.02	1399604.89
1629	478515.19	1399602.64
1630	478471.53	1399618.24
1631	478461.26	1399595.12
1632	478456.55	1399597.11
1633	478453.75	1399586.77
1634	478455.92	1399585.97
1635	478457.01	1399585.56
1636	478402.90	1399463.73
1637	478399.89	1399462.91
1638	478393.58	1399465.07
1639	478388.27	1399447.55
1640	478292.81	1399219.45
1641	478284.00	1399223.38
1642	478214.23	1399081.57
1643	478214.67	1399079.67
1644	478216.59	1399073.68
1645	478227.10	1399044.73
1646	478281.69	1399026.10
1647	478233.39	1398926.00
1648	478155.24	1398961.22
1649	478150.85	1398963.28
1650	478147.30	1398964.28
1651	478095.23	1398912.86
1652	478047.65	1398917.94

Обозначение характерных точек границ	Координаты МСК-50 (зона 1)	
	X	Y
1653	477905.62	1398644.38
1654	477613.72	1398278.01
1655	478451.70	1398637.54
1656	479374.04	1399112.00
1657	480261.01	1399649.66
1658	481108.31	1400247.87
1659	481911.79	1400903.73
1660	482667.55	1401614.05
1661	483371.90	1402375.34
1662	484021.41	1403183.90
1663	484612.92	1404035.81
1664	485143.55	1404926.87
1665	485610.72	1405852.78
1666	486012.15	1406809.00
1667	486345.89	1407790.88
1668	486610.33	1408793.62
1669	486804.16	1409812.35
1670	486926.46	1410842.11
1671	486976.63	1411877.88
1672	486954.44	1412914.60
1673	486859.98	1413947.22
1674	486693.73	1414970.73
1675	486456.50	1415980.14
1676	486149.45	1416970.52
1677	485774.08	1417937.07
1678	485332.21	1418875.07
1679	484826.00	1419779.95
1680	484257.92	1420647.31
1681	483630.74	1421472.93
1682	482947.51	1422252.79
1683	482211.57	1422983.10
1684	481426.48	1423660.29
1685	480596.09	1424281.08
1686	479724.44	1424842.43
1687	478815.76	1425341.64
1688	477874.49	1425776.25
1689	476905.19	1426144.16
1690	475912.60	1426443.57
1691	474901.55	1426673.04
1692	473876.96	1426831.43

Обозначение характерных точек границ	Координаты МСК-50 (зона 1)	
	X	Y
1693	472843.82	1426917.99
1694	471807.14	1426932.28
1695	470772.00	1426874.24
1696	469743.41	1426744.15
1	468726.41	1426542.63
Вырез 1		
1697	478713.27	1399535.56
1698	478584.49	1399575.99
1699	478590.89	1399595.53
1700	478551.17	1399609.86
1701	478564.40	1399648.77
1702	478623.04	1399628.00
1703	478741.06	1399880.22

Обозначение характерных точек границ	Координаты МСК-50 (зона 1)	
	X	Y
1704	478814.68	1399995.20
1705	478870.13	1400060.34
1706	478914.08	1400045.89
1707	478905.67	1399994.94
1708	478896.69	1399965.86
1709	478893.89	1399908.12
1710	478844.70	1399819.26
1711	478813.88	1399776.24
1712	478771.90	1399696.08
1713	478760.71	1399669.49
1697	478713.27	1399535.56

10.3. Муниципальные образования, в границах территорий которых полностью или частично расположена шестая подзона приаэродромной территории аэродрома гражданской авиации Черное: городской округ Балашиха, городской округ Богородский, городской округ Звездный городок, городской округ Лосино-Петровский, городской округ Раменский, городской округ Люберцы, городской округ Реутов, городской округ Щелково, муниципальное образование Вешняки, муниципальное образование Восточное Измайлово, муниципальное образование Восточный, муниципальное образование Выхино-Жулебино, муниципальное образование Ивановское, муниципальное образование Косино-Ухтомский, муниципальное образование Некрасовка, муниципальное образование Новокосино, муниципальное образование Новогиреево.

10.4. Кадастровые кварталы, в границах территорий которых полностью или частично расположена шестая подзона приаэродромной территории аэродрома гражданской авиации Черное приведены в таблице 7.3.

Таблица 7.3

№ п/п	Номера кадастровых кварталов					
	1	2	3	4	5	6
1	50:14:0040104	50:14:0040105	50:14:0040111	50:14:0040112	50:14:0040113	50:14:0040117
2	50:14:0040118	50:14:0040120	50:14:0040123	50:14:0040126	50:14:0040127	50:14:0040128



№ п/п	Номера кадастровых кварталов					
	1	2	3	4	5	6
3	50:14:0040129	50:14:0040130	50:14:0040131	50:14:0040135	50:14:0040139	50:14:0040301
4	50:14:0040302	50:14:0040303	50:14:0040304	50:14:0040305	50:14:0040306	50:14:0040307
5	50:14:0040308	50:14:0040309	50:14:0040310	50:14:0040312	50:14:0040313	50:14:0040315
6	50:14:0040316	50:14:0040317	50:14:0040318	50:14:0040323	50:14:0040324	50:14:0040325
7	50:14:0040326	50:14:0040327	50:14:0040328	50:14:0040329	50:14:0040330	50:14:0040331
8	50:14:0040334	50:14:0040335	50:14:0040336	50:14:0040337	50:14:0040338	50:14:0040339
9	50:14:0040340	50:14:0040341	50:14:0040342	50:14:0040345	50:14:0040346	50:14:0040347
10	50:14:0040348	50:14:0040349	50:14:0040350	50:14:0040351	50:14:0040352	50:14:0040353
11	50:14:0040354	50:14:0040355	50:14:0040356	50:14:0040358	50:14:0040359	50:14:0040360
12	50:14:0040361	50:14:0040362	50:14:0040363	50:14:0040364	50:14:0040367	50:14:0040368
13	50:14:0040369	50:14:0040370	50:14:0040371	50:14:0040372	50:14:0040373	50:14:0040374
14	50:14:0040423	50:14:0040424	50:14:0040426	50:14:0040501	50:14:0040502	50:14:0040503
15	50:14:0040504	50:14:0040505	50:14:0040506	50:14:0040507	50:14:0040508	50:14:0040509
16	50:14:0040510	50:14:0040511	50:14:0040512	50:14:0040513	50:14:0040514	50:14:0040515
17	50:14:0040516	50:14:0040517	50:14:0040518	50:14:0040519	50:14:0040520	50:14:0040521
18	50:14:0040522	50:14:0051002	50:14:0051101	50:14:0051102	50:14:0051103	50:14:0051104
19	50:14:0051105	50:14:0060101	50:14:0060102	50:14:0060103	50:14:0060104	50:14:0060105
20	50:14:0060106	50:14:0060107	50:14:0060108	50:14:0060109	50:14:0060110	50:14:0060111
21	50:14:0060112	50:14:0060114	50:14:0060115	50:14:0060116	50:14:0060117	50:14:0060118
22	50:14:0060120	50:14:0060121	50:14:0060122	50:14:0060123	50:14:0060124	50:14:0060201
23	50:14:0060202	50:14:0060307	50:14:0060308	50:14:0060309	50:15:0010101	50:15:0010102
24	50:15:0010103	50:15:0010104	50:15:0010105	50:15:0010106	50:15:0010107	50:15:0010108
25	50:15:0010109	50:15:0010110	50:15:0010111	50:15:0010112	50:15:0010113	50:15:0010114
26	50:15:0010115	50:15:0010116	50:15:0010117	50:15:0010118	50:15:0010119	50:15:0010120
27	50:15:0010121	50:15:0010122	50:15:0010123	50:15:0010124	50:15:0010125	50:15:0010126
28	50:15:0010127	50:15:0010201	50:15:0010202	50:15:0010203	50:15:0010204	50:15:0010205
29	50:15:0010206	50:15:0010207	50:15:0010301	50:15:0010302	50:15:0010303	50:15:0010401
30	50:15:0010402	50:15:0010501	50:15:0010502	50:15:0010503	50:15:0010504	50:15:0010505
31	50:15:0010506	50:15:0010507	50:15:0010508	50:15:0010509	50:15:0010510	50:15:0010511
32	50:15:0010512	50:15:0010513	50:15:0010514	50:15:0010515	50:15:0010516	50:15:0010517
33	50:15:0010518	50:15:0010519	50:15:0010601	50:15:0010602	50:15:0010603	50:15:0010604
34	50:15:0010605	50:15:0010701	50:15:0010702	50:15:0010703	50:15:0010704	50:15:0010705
35	50:15:0010801	50:15:0010802	50:15:0010803	50:15:0010804	50:15:0010805	50:15:0010806
36	50:15:0010807	50:15:0010808	50:15:0010809	50:15:0010810	50:15:0010901	50:15:0010902
37	50:15:0010903	50:15:0011001	50:15:0011002	50:15:0011003	50:15:0011004	50:15:0011005
38	50:15:0011101	50:15:0011102	50:15:0011103	50:15:0011201	50:15:0011202	50:15:0011203
39	50:15:0011204	50:15:0011205	50:15:0011206	50:15:0011207	50:15:0011208	50:15:0011209
40	50:15:0011210	50:15:0011211	50:15:0011212	50:15:0011214	50:15:0020101	50:15:0020102
41	50:15:0020103	50:15:0020107	50:15:0020108	50:15:0020109	50:15:0020110	50:15:0020111
42	50:15:0020112	50:15:0020113	50:15:0020114	50:15:0020115	50:15:0020201	50:15:0020202
43	50:15:0020203	50:15:0020204	50:15:0020205	50:15:0020206	50:15:0020207	50:15:0020208
44	50:15:0020209	50:15:0020210	50:15:0020211	50:15:0020212	50:15:0020213	50:15:0020214
45	50:15:0020215	50:15:0020216	50:15:0020217	50:15:0020218	50:15:0020219	50:15:0020220
46	50:15:0020221	50:15:0020301	50:15:0020302	50:15:0020303	50:15:0020304	50:15:0020305
47	50:15:0020306	50:15:0020307	50:15:0020308	50:15:0020309	50:15:0020310	50:15:0020311
48	50:15:0020312	50:15:0020313	50:15:0020314	50:15:0020315	50:15:0020316	50:15:0020317
49	50:15:0020318	50:15:0020319	50:15:0020320	50:15:0020321	50:15:0020322	50:15:0020323
50	50:15:0020324	50:15:0020325	50:15:0020401	50:15:0020402	50:15:0020403	50:15:0020404

№ п/п	Номера кадастровых кварталов					
	1	2	3	4	5	6
51	50:15:0020405	50:15:0020406	50:15:0020408	50:15:0020409	50:15:0020410	50:15:0020411
52	50:15:0020412	50:15:0020413	50:15:0020414	50:15:0020415	50:15:0020416	50:15:0020417
53	50:15:0020418	50:15:0020419	50:15:0020420	50:15:0020421	50:15:0020501	50:15:0020502
54	50:15:0020503	50:15:0020504	50:15:0020505	50:15:0020506	50:15:0020507	50:15:0020508
55	50:15:0020509	50:15:0020510	50:15:0020511	50:15:0020512	50:15:0020513	50:15:0020514
56	50:15:0020515	50:15:0020516	50:15:0020517	50:15:0020518	50:15:0020519	50:15:0020520
57	50:15:0020521	50:15:0020522	50:15:0020523	50:15:0020524	50:15:0020601	50:15:0020602
58	50:15:0020603	50:15:0020604	50:15:0020605	50:15:0020606	50:15:0020607	50:15:0020608
59	50:15:0020609	50:15:0020610	50:15:0020611	50:15:0020612	50:15:0020613	50:15:0020614
60	50:15:0020615	50:15:0020616	50:15:0020617	50:15:0020618	50:15:0030101	50:15:0030102
61	50:15:0030103	50:15:0030104	50:15:0030105	50:15:0030106	50:15:0030107	50:15:0030108
62	50:15:0030109	50:15:0030110	50:15:0030111	50:15:0030112	50:15:0030113	50:15:0030114
63	50:15:0030115	50:15:0030116	50:15:0030117	50:15:0030118	50:15:0030119	50:15:0030120
64	50:15:0030121	50:15:0030122	50:15:0030123	50:15:0030124	50:15:0030125	50:15:0030126
65	50:15:0030127	50:15:0030128	50:15:0030129	50:15:0030130	50:15:0030131	50:15:0030132
66	50:15:0030133	50:15:0030134	50:15:0030201	50:15:0030202	50:15:0030203	50:15:0030204
67	50:15:0030205	50:15:0030206	50:15:0030207	50:15:0030208	50:15:0030209	50:15:0030210
68	50:15:0030211	50:15:0030212	50:15:0030213	50:15:0030214	50:15:0030215	50:15:0030216
69	50:15:0030217	50:15:0030218	50:15:0030219	50:15:0030301	50:15:0030302	50:15:0030303
70	50:15:0030401	50:15:0030402	50:15:0030403	50:15:0030404	50:15:0030405	50:15:0030406
71	50:15:0030407	50:15:0030501	50:15:0030502	50:15:0030503	50:15:0030504	50:15:0030506
72	50:15:0030507	50:15:0030508	50:15:0030509	50:15:0030510	50:15:0030511	50:15:0030512
73	50:15:0030513	50:15:0030514	50:15:0030515	50:15:0030516	50:15:0030517	50:15:0030518
74	50:15:0030519	50:15:0030520	50:15:0030521	50:15:0030522	50:15:0030523	50:15:0030524
75	50:15:0030525	50:15:0030526	50:15:0030527	50:15:0030528	50:15:0030529	50:15:0030530
76	50:15:0030531	50:15:0030532	50:15:0030533	50:15:0030534	50:15:0030535	50:15:0030536
77	50:15:0030537	50:15:0030538	50:15:0030539	50:15:0030540	50:15:0030541	50:15:0030542
78	50:15:0030543	50:15:0030544	50:15:0030545	50:15:0030546	50:15:0030547	50:15:0030548
79	50:15:0030601	50:15:0030602	50:15:0030603	50:15:0030604	50:15:0030605	50:15:0030606
80	50:15:0030607	50:15:0030608	50:15:0030609	50:15:0030610	50:15:0030611	50:15:0030612
81	50:15:0030701	50:15:0030702	50:15:0030703	50:15:0030704	50:15:0030705	50:15:0030706
82	50:15:0030707	50:15:0030708	50:15:0030709	50:15:0030710	50:15:0030711	50:15:0030712
83	50:15:0030713	50:15:0030714	50:15:0030715	50:15:0030716	50:15:0030717	50:15:0030718
84	50:15:0030719	50:15:0030720	50:15:0030721	50:15:0030722	50:15:0030723	50:15:0030724
85	50:15:0030725	50:15:0030726	50:15:0030727	50:15:0030728	50:15:0030801	50:15:0030802
86	50:15:0030803	50:15:0030804	50:15:0030805	50:15:0030806	50:15:0030807	50:15:0030808
87	50:15:0030809	50:15:0030810	50:15:0030811	50:15:0030812	50:15:0030813	50:15:0030814
88	50:15:0030815	50:15:0030816	50:15:0030817	50:15:0030818	50:15:0030819	50:15:0030820
89	50:15:0030821	50:15:0030822	50:15:0030823	50:15:0030824	50:15:0030825	50:15:0030826
90	50:15:0030901	50:15:0030902	50:15:0030903	50:15:0030904	50:15:0030905	50:15:0030906
91	50:15:0030907	50:15:0030908	50:15:0030909	50:15:0030910	50:15:0030911	50:15:0030912
92	50:15:0030913	50:15:0030914	50:15:0030915	50:15:0030916	50:15:0030917	50:15:0030918
93	50:15:0030919	50:15:0030920	50:15:0030921	50:15:0031001	50:15:0031002	50:15:0040201
94	50:15:0040202	50:15:0040203	50:15:0040204	50:15:0040205	50:15:0040301	50:15:0040302
95	50:15:0040303	50:15:0040401	50:15:0040402	50:15:0040403	50:15:0040404	50:15:0040405
96	50:15:0040406	50:15:0040407	50:15:0040408	50:15:0040501	50:15:0040502	50:15:0040601
97	50:15:0040602	50:15:0040603	50:15:0040604	50:15:0040701	50:15:0040702	50:15:0040703
98	50:15:0040704	50:15:0040705	50:15:0040706	50:15:0040801	50:15:0040901	50:15:0041101

№ п/п	Номера кадастровых кварталов					
	1	2	3	4	5	6
99	50:15:0041201	50:15:0041202	50:15:0041203	50:15:0050101	50:15:0050102	50:15:0050103
100	50:15:0050201	50:15:0050202	50:15:0050203	50:15:0050301	50:15:0050302	50:15:0050303
101	50:15:0050401	50:15:0050402	50:15:0050501	50:15:0050502	50:15:0050503	50:15:0050504
102	50:15:0050505	50:15:0050506	50:15:0050507	50:15:0050601	50:15:0050602	50:15:0050603
103	50:15:0060101	50:15:0060102	50:15:0060103	50:15:0060105	50:15:0060106	50:15:0060107
104	50:15:0060108	50:15:0060109	50:15:0060110	50:15:0060111	50:15:0060112	50:15:0060113
105	50:15:0070101	50:15:0070102	50:15:0070103	50:15:0070104	50:15:0070201	50:15:0070202
106	50:15:0070301	50:15:0070302	50:15:0070401	50:15:0070402	50:15:0070403	50:15:0070404
107	50:15:0070405	50:15:0070406	50:15:0070407	50:15:0070501	50:15:0070502	50:15:0070601
108	50:15:0070602	50:15:0070701	50:15:0070702	50:15:0070801	50:15:0070802	50:15:0070901
109	50:15:0070902	50:15:0070903	50:15:0070904	50:15:0071001	50:15:0071002	50:15:0071003
110	50:15:0071101	50:15:0071102	50:15:0071103	50:15:0071104	50:15:0071105	50:15:0071106
111	50:15:0071201	50:15:0071202	50:15:0071203	50:15:0071301	50:15:0071302	50:15:0071303
112	50:15:0071304	50:15:0071305	50:15:0071306	50:15:0080101	50:15:0080102	50:15:0080103
113	50:15:0080201	50:15:0080202	50:15:0080301	50:15:0080302	50:15:0080401	50:15:0080402
114	50:15:0080403	50:15:0080404	50:15:0080501	50:15:0080502	50:15:0080601	50:15:0080602
115	50:15:0080603	50:15:0080604	50:15:0080605	50:15:0080606	50:15:0080607	50:15:0080608
116	50:15:0080609	50:15:0080701	50:15:0080702	50:15:0080703	50:15:0080801	50:15:0080802
117	50:15:0080803	50:15:0080901	50:15:0080902	50:15:0080903	50:15:0080904	50:15:0080905
118	50:15:0080906	50:15:0090101	50:15:0090102	50:15:0090201	50:15:0090202	50:15:0090301
119	50:15:0090302	50:15:0100101	50:15:0110101	50:15:0120101	50:15:0130101	50:15:0602103
120	50:16:0103032	50:16:0103047	50:16:0501001	50:16:0501002	50:16:0501003	50:16:0501007
121	50:16:0501010	50:16:0501011	50:16:0501014	50:16:0501018	50:16:0501020	50:16:0501021
122	50:16:0501022	50:16:0501025	50:16:0501026	50:16:0501027	50:16:0501028	50:16:0501031
123	50:16:0502009	50:16:0502011	50:16:0502012	50:16:0502013	50:16:0502045	50:16:0502046
124	50:16:0502047	50:16:0502054	50:16:0502055	50:16:0502062	50:16:0502066	50:16:0601001
125	50:16:0601002	50:16:0601003	50:16:0601006	50:16:0601008	50:16:0601009	50:16:0601011
126	50:16:0601012	50:16:0601014	50:16:0601015	50:16:0601016	50:16:0601017	50:16:0601018
127	50:16:0601022	50:16:0601023	50:16:0601024	50:16:0601025	50:16:0601026	50:16:0601027
128	50:16:0601028	50:16:0601029	50:16:0601030	50:16:0601031	50:16:0601032	50:16:0601035
129	50:16:0601036	50:16:0601037	50:16:0601038	50:16:0601039	50:16:0601041	50:16:0601042
130	50:16:0601043	50:16:0601044	50:16:0601045	50:16:0601046	50:16:0601049	50:16:0601053
131	50:16:0601054	50:16:0601055	50:16:0601056	50:16:0601057	50:16:0601058	50:16:0601059
132	50:16:0601060	50:16:0601062	50:16:0601063	50:16:0601064	50:16:0601065	50:16:0601066
133	50:16:0601067	50:16:0601068	50:16:0601069	50:16:0601070	50:16:0601071	50:16:0601072
134	50:16:0601073	50:16:0601074	50:16:0601075	50:16:0601076	50:16:0601077	50:16:0601078
135	50:16:0601079	50:16:0601080	50:16:0601082	50:16:0601083	50:16:0601084	50:16:0601085
136	50:16:0601086	50:16:0601087	50:16:0601088	50:16:0602001	50:16:0602002	50:16:0602003
137	50:16:0602004	50:16:0602005	50:16:0602006	50:16:0602007	50:16:0602008	50:16:0602009
138	50:16:0603001	50:16:0603002	50:16:0603003	50:16:0603004	50:16:0603005	50:16:0603007
139	50:16:0603008	50:16:0603009	50:16:0603011	50:16:0603012	50:16:0603013	50:16:0603014
140	50:16:0603015	50:16:0603016	50:16:0603017	50:16:0603019	50:16:0603020	50:16:0603021
141	50:16:0603022	50:16:0603023	50:16:0603024	50:16:0603028	50:16:0603030	50:16:0603031
142	50:16:0603032	50:16:0603033	50:16:0603034	50:16:0603035	50:16:0603036	50:16:0603037
143	50:16:0603038	50:16:0603039	50:16:0603040	50:16:0603041	50:16:0603042	50:16:0603043
144	50:16:0603044	50:16:0603045	50:16:0603046	50:16:0603047	50:16:0603048	50:16:0603049
145	50:16:0603050	50:16:0603051	50:16:0603052	50:16:0604001	50:16:0604002	50:16:0604003
146	50:16:0604004	50:16:0604005	50:16:0604016	50:16:0604017	50:16:0604018	50:16:0604046

№ п/п	Номера кадастровых кварталов					
	1	2	3	4	5	6
147	50:16:0604048	50:16:0604053	50:16:0604054	50:16:0604055	50:16:0604056	50:16:0604063
148	50:16:0604064	50:16:0604065	50:16:0604066	50:16:0604067	50:16:0604068	50:16:0604069
149	50:16:0604073	50:16:0604075	50:16:0604076	50:16:0604089	50:16:0604090	50:16:0604091
150	50:16:0604092	50:16:0604093	50:16:0604095	50:16:0604097	50:16:0604099	50:16:0604100
151	50:16:0604101	50:16:0604102	50:16:0604103	50:16:0604115	50:16:0604116	50:16:0604118
152	50:16:0604120	50:16:0604121	50:16:0604122	50:16:0604124	50:16:0604125	50:16:0604126
153	50:16:0604127	50:16:0604129	50:16:0604130	50:16:0604131	50:16:0604133	50:16:0604134
154	50:16:0604136	50:16:0604137	50:16:0604140	50:16:0604142	50:16:0604143	50:16:0604145
155	50:16:0604146	50:16:0604149	50:16:0604151	50:16:0604152	50:16:0604153	50:16:0604154
156	50:16:0604155	50:16:0604157	50:16:0604158	50:16:0604159	50:16:0701002	50:16:0701005
157	50:16:0701007	50:16:0701008	50:16:0701009	50:16:0701012	50:16:0701013	50:16:0701014
158	50:16:0701015	50:16:0701016	50:16:0701017	50:16:0701018	50:16:0701019	50:16:0701020
159	50:16:0701021	50:16:0701022	50:16:0701023	50:16:0701024	50:16:0701025	50:16:0701026
160	50:16:0701027	50:16:0701028	50:16:0702001	50:16:0702002	50:16:0702003	50:16:0702004
161	50:16:0702005	50:16:0703001	50:16:0703002	50:16:0703003	50:16:0703004	50:16:0703010
162	50:16:0703011	50:16:0703038	50:16:0703039	50:16:0703045	50:16:0703046	50:16:0703047
163	50:16:0703048	50:16:0703049	50:16:0703050	50:22:0010101	50:22:0010102	50:22:0010103
164	50:22:0010104	50:22:0010105	50:22:0010106	50:22:0010107	50:22:0010108	50:22:0010109
165	50:22:0010110	50:22:0010201	50:22:0010202	50:22:0010203	50:22:0010204	50:22:0010205
166	50:22:0010206	50:22:0010207	50:22:0010208	50:22:0010209	50:22:0010210	50:22:0010211
167	50:22:0010212	50:22:0010301	50:22:0010302	50:22:0010303	50:22:0010304	50:22:0010305
168	50:22:0010306	50:22:0010307	50:22:0010308	50:22:0010309	50:22:0030101	50:22:0030102
169	50:22:0030103	50:22:0030104	50:22:0030105	50:22:0030106	50:22:0030201	50:22:0030202
170	50:22:0030203	50:22:0030204	50:22:0030205	50:22:0030206	50:22:0030207	50:22:0030208
171	50:22:0030301	50:22:0030302	50:22:0030303	50:22:0030304	50:22:0030305	50:22:0030306
172	50:22:0030401	50:22:0030402	50:22:0030403	50:22:0030404	50:22:0030405	50:22:0030501
173	50:22:0030502	50:22:0030503	50:22:0030602	50:22:0030603	50:22:0030604	50:22:0030605
174	50:22:0040101	50:22:0040102	50:22:0040103	50:22:0040104	50:22:0040105	50:22:0040106
175	50:22:0040107	50:22:0040108	50:22:0040109	50:22:0040110	50:22:0040111	50:22:0040112
176	50:22:0040201	50:22:0040202	50:22:0040203	50:22:0040204	50:22:0040205	50:22:0040206
177	50:22:0040207	50:22:0040208	50:22:0040209	50:22:0040301	50:22:0040302	50:22:0040303
178	50:22:0040304	50:22:0040305	50:22:0040306	50:22:0040307	50:22:0040309	50:22:0040402
179	50:22:0040403	50:22:0040404	50:22:0060101	50:22:0060102	50:22:0060103	50:22:0060104
180	50:22:0060105	50:22:0060106	50:22:0060107	50:22:0060108	50:22:0060109	50:22:0060201
181	50:22:0060202	50:22:0060203	50:22:0060204	50:22:0060205	50:22:0060301	50:22:0060302
182	50:22:0060303	50:22:0060304	50:22:0060305	50:22:0060306	50:22:0060401	50:22:0060402
183	50:22:0060403	50:22:0060404	50:22:0060405	50:22:0060406	50:22:0060407	50:22:0060408
184	50:22:0060409	50:22:0060410	50:22:0060411	50:22:0060412	50:22:0060413	50:22:0060414
185	50:22:0060415	50:22:0060416	50:22:0060501	50:22:0060502	50:22:0060503	50:22:0060504
186	50:22:0060505	50:22:0060506	50:22:0060507	50:22:0060601	50:22:0060602	50:22:0060603
187	50:22:0060604	50:22:0060605	50:22:0060606	50:22:0060607	50:22:0060608	50:22:0060609
188	50:22:0060610	50:22:0060611	50:22:0060612	50:22:0060613	50:22:0060614	50:22:0060615
189	50:22:0060616	50:22:0060617	50:22:0060618	50:22:0060619	50:22:0060620	50:22:0060621
190	50:22:0060701	50:22:0060702	50:22:0060703	50:22:0060704	50:22:0060705	50:22:0060706
191	50:22:0060707	50:22:0060708	50:22:0060709	50:22:0060710	50:22:0060711	50:22:0060712
192	50:22:0060713	50:23:0010101	50:23:0010102	50:23:0010103	50:23:0010104	50:23:0010105
193	50:23:0010106	50:23:0010107	50:23:0010108	50:23:0010109	50:23:0010110	50:23:0010111
194	50:23:0010112	50:23:0010113	50:23:0010114	50:23:0010115	50:23:0010116	50:23:0010117

№ п/п	Номера кадастровых кварталов					
	1	2	3	4	5	6
195	50:23:0010118	50:23:0010119	50:23:0010120	50:23:0010121	50:23:0010122	50:23:0010123
196	50:23:0010124	50:23:0010125	50:23:0010126	50:23:0010127	50:23:0010128	50:23:0010129
197	50:23:0010130	50:23:0010131	50:23:0010132	50:23:0010133	50:23:0010134	50:23:0010135
198	50:23:0010136	50:23:0010137	50:23:0010138	50:23:0010139	50:23:0010140	50:23:0010141
199	50:23:0010142	50:23:0010143	50:23:0010144	50:23:0010145	50:23:0010146	50:23:0010147
200	50:23:0010148	50:23:0010149	50:23:0010150	50:23:0010151	50:23:0010152	50:23:0010153
201	50:23:0010156	50:23:0010158	50:23:0010159	50:23:0010160	50:23:0010161	50:23:0010162
202	50:23:0010163	50:23:0010164	50:23:0010165	50:23:0010166	50:23:0010167	50:23:0010168
203	50:23:0010169	50:23:0010170	50:23:0010171	50:23:0010172	50:23:0010173	50:23:0010174
204	50:23:0010175	50:23:0010176	50:23:0010177	50:23:0010178	50:23:0010179	50:23:0010201
205	50:23:0010202	50:23:0010203	50:23:0010204	50:23:0010205	50:23:0010206	50:23:0010207
206	50:23:0010208	50:23:0010209	50:23:0010210	50:23:0010211	50:23:0010212	50:23:0010213
207	50:23:0010214	50:23:0010215	50:23:0010216	50:23:0010249	50:23:0010254	50:23:0010255
208	50:23:0010257	50:23:0010258	50:23:0010259	50:23:0010260	50:23:0010271	50:23:0010272
209	50:23:0010273	50:23:0010275	50:23:0010277	50:23:0010279	50:23:0010281	50:23:0020101
210	50:23:0020104	50:23:0020106	50:23:0020116	50:23:0020121	50:23:0020123	50:23:0060101
211	50:23:0060102	50:23:0060103	50:23:0060104	50:23:0060105	50:23:0060106	50:23:0060107
212	50:23:0060108	50:23:0060109	50:23:0060110	50:23:0060111	50:23:0060112	50:23:0060113
213	50:23:0060114	50:23:0060115	50:23:0060116	50:23:0060117	50:23:0060118	50:23:0060119
214	50:23:0060120	50:23:0060121	50:23:0060122	50:23:0060123	50:23:0060124	50:23:0060125
215	50:23:0060126	50:23:0060127	50:23:0060128	50:23:0060201	50:23:0060202	50:23:0060203
216	50:23:0060301	50:23:0060302	50:23:0060303	50:23:0060304	50:23:0060305	50:23:0060306
217	50:23:0060307	50:23:0060308	50:23:0060309	50:23:0060310	50:23:0060401	50:23:0060402
218	50:23:0060403	50:23:0060404	50:23:0060405	50:23:0060406	50:23:0060407	50:23:0060408
219	50:23:0060409	50:23:0060410	50:23:0060411	50:23:0060420	50:23:0060501	50:23:0060502
220	50:23:0060503	50:23:0060504	50:23:0060505	50:23:0060506	50:23:0060507	50:23:0060508
221	50:23:0060509	50:23:0060510	50:23:0060511	50:23:0060512	50:23:0060513	50:23:0060514
222	50:23:0060515	50:23:0060516	50:23:0060517	50:23:0060518	50:23:0060519	50:23:0060520
223	50:23:0060521	50:23:0060601	50:23:0060701	50:23:0060801	50:23:0060901	50:23:0061001
224	50:23:0070101	50:23:0070102	50:23:0070103	50:23:0070104	50:23:0070105	50:23:0070106
225	50:23:0070107	50:23:0070108	50:23:0070109	50:23:0070110	50:23:0070111	50:23:0070112
226	50:23:0070201	50:23:0070202	50:23:0070204	50:23:0070205	50:23:0070206	50:23:0070207
227	50:23:0070208	50:23:0070209	50:23:0070210	50:23:0070211	50:23:0070212	50:23:0070213
228	50:23:0070214	50:23:0070215	50:23:0080101	50:23:0080102	50:23:0080103	50:23:0080104
229	50:23:0080105	50:23:0080106	50:23:0080107	50:23:0080108	50:23:0080109	50:23:0080110
230	50:23:0080111	50:23:0080112	50:23:0080113	50:23:0080114	50:23:0080115	50:23:0080116
231	50:23:0080117	50:23:0080118	50:23:0080119	50:23:0080120	50:23:0080121	50:23:0080122
232	50:23:0080123	50:23:0080124	50:23:0080125	50:23:0080126	50:23:0080127	50:23:0080128
233	50:23:0080129	50:23:0080130	50:23:0080131	50:23:0080132	50:23:0080133	50:23:0080134
234	50:23:0080135	50:23:0080136	50:23:0080137	50:23:0080138	50:23:0080139	50:23:0080140
235	50:23:0080141	50:23:0080142	50:23:0080143	50:23:0080144	50:23:0080145	50:23:0080146
236	50:23:0080147	50:23:0080148	50:23:0080149	50:23:0080150	50:23:0080151	50:23:0080152
237	50:23:0080153	50:23:0080154	50:23:0080201	50:23:0080202	50:23:0080203	50:23:0080204
238	50:23:0080205	50:23:0080206	50:23:0080207	50:23:0080208	50:23:0080209	50:23:0080309
239	50:23:0080310	50:23:0080312	50:23:0080317	50:23:0080408	50:23:0090101	50:23:0090102
240	50:23:0090105	50:23:0090117	50:23:0090118	50:23:0090119	50:23:0090120	50:23:0090121
241	50:23:0090122	50:23:0090123	50:23:0090124	50:23:0090125	50:23:0090126	50:23:0090127
242	50:23:0090128	50:23:0090129	50:23:0090164	50:23:0090165	50:23:0090166	50:23:0090167



№ п/п	Номера кадастровых кварталов					
	1	2	3	4	5	6
243	50:23:0090168	50:23:0090169	50:23:0090170	50:23:0090183	50:23:0090201	50:23:0090202
244	50:23:0090203	50:23:0090215	50:48:0010101	50:48:0010201	50:48:0010202	50:48:0010203
245	50:48:0010204	50:48:0010205	50:48:0010206	50:48:0010207	50:48:0010301	50:48:0010302
246	50:48:0010303	50:48:0010304	50:48:0010305	50:48:0010306	50:48:0010401	50:48:0010402
247	50:48:0010403	50:48:0010404	50:48:0010405	50:48:0010406	50:48:0010407	50:48:0010408
248	50:48:0010409	50:48:0010410	50:48:0010411	50:48:0020101	50:48:0020102	50:48:0020103
249	50:48:0020104	50:48:0020105	50:48:0020106	50:48:0020201	50:48:0020202	50:48:0020203
250	50:48:0020204	50:48:0030101	50:48:0030102	50:48:0030103	50:48:0030201	50:48:0030202
251	50:48:0030203	50:48:0030204	50:48:0030301	50:48:0030302	50:48:0030303	50:48:0030304
252	50:48:0040101	50:50:0010113	50:50:0010114	50:50:0010115	50:50:0010117	50:50:0010118
253	50:50:0010201	50:50:0010202	50:50:0010203	50:50:0010204	50:50:0010205	50:50:0010206
254	50:50:0010207	50:50:0010301	50:50:0010302	50:50:0010304	50:50:0010306	50:50:0010307
255	50:50:0010308	50:50:0010309	50:50:0010310	50:50:0010311	50:50:0010312	50:50:0010313
256	50:50:0010314	50:50:0010315	50:50:0010316	50:50:0010317	50:50:0010318	50:50:0010319
257	50:50:0010320	50:50:0010321	50:50:0010322	50:50:0010323	50:50:0010324	50:50:0010325
258	50:50:0010326	50:50:0010327	50:50:0010328	50:50:0010329	50:50:0010401	50:50:0010402
259	50:50:0010403	50:50:0010404	50:50:0010405	50:50:0020101	50:50:0020102	50:50:0020103
260	50:50:0020104	50:50:0020105	50:50:0020106	50:50:0020107	50:50:0020108	50:50:0020109
261	50:50:0020110	50:50:0020111	50:50:0020112	50:50:0020113	50:50:0020114	50:50:0020115
262	50:50:0020116	50:50:0020117	50:50:0020118	50:50:0020119	50:50:0020120	50:50:0020121
263	50:50:0020201	50:50:0020202	50:50:0020203	50:50:0020204	50:50:0020205	50:50:0020206
264	50:50:0020207	50:50:0020208	50:50:0020209	50:50:0020210	50:50:0020211	50:50:0020212
265	50:50:0020213	50:50:0020214	50:50:0020215	50:50:0020216	50:50:0020217	50:50:0020218
266	50:50:0020219	50:50:0020301	50:50:0020302	50:50:0020303	50:50:0020304	50:50:0020305
267	50:50:0020306	50:50:0020307	50:50:0020308	50:50:0020309	50:50:0020310	50:50:0020311
268	50:50:0020315	50:50:0020401	50:50:0020402	50:50:0020403	50:50:0020404	50:50:0020405
269	50:50:0020406	50:50:0020407	50:50:0020501	50:50:0020601	50:50:0030101	50:50:0030201
270	50:50:0030301	50:50:0030401	50:50:0030402	50:50:0030403	50:50:0030404	50:50:0030501
271	50:50:0030601	50:50:0040101	50:50:0040102	50:50:0040103	50:50:0040104	50:50:0040105
272	50:50:0040106	50:50:0040107	50:50:0040108	50:50:0040109	50:50:0040110	50:50:0040111
273	50:50:0040112	50:50:0040113	50:50:0040114	50:50:0040115	50:50:0040116	50:50:0040117
274	50:50:0040118	50:50:0040119	50:50:0040120	50:50:0040121	50:50:0040122	50:50:0040123
275	50:50:0040124	50:50:0040125	50:50:0040126	50:50:0040127	50:50:0040128	50:50:0040129
276	50:50:0040130	50:50:0040201	50:50:0040202	50:50:0040203	50:50:0040204	50:50:0040205
277	50:50:0040206	50:50:0040207	50:50:0040208	50:50:0040209	50:50:0040210	50:50:0040211
278	50:50:0040212	50:50:0040213	50:50:0040214	50:50:0040301	50:50:0040302	50:50:0040303
279	50:50:0040304	50:50:0040305	50:50:0040306	50:50:0040307	50:50:0040308	50:50:0040309
280	50:50:0040310	50:50:0040311	50:50:0040312	50:50:0040401	50:50:0040402	50:50:0040403
281	50:50:0040404	50:50:0040405	50:50:0040406	50:50:0040501	50:50:0040502	50:50:0040503
282	50:50:0040504	50:50:0040505	50:50:0040506	50:50:0040507	50:50:0040601	50:50:0040602
283	50:50:0040603	50:50:0040604	50:50:0040605	50:50:0040606	50:50:0040608	50:50:0040610
284	50:50:0040611	50:50:0040612	50:50:0040701	50:50:0040702	50:50:0040703	50:50:0040704
285	50:50:0040705	50:50:0040706	50:50:0040801	50:50:0040802	50:50:0040803	50:50:0040804
286	50:50:0040805	50:50:0040806	50:50:0040807	50:50:0040808	50:50:0040809	50:50:0040810
287	50:50:0040901	50:50:0040902	50:50:0040903	50:50:0040905	50:50:0060101	50:50:0060102
288	50:50:0060103	50:50:0060104	50:50:0060105	50:50:0060106	50:50:0060107	50:50:0060108
289	50:50:0060109	50:50:0060110	50:50:0060111	50:50:0060112	50:50:0060113	50:50:0060114
290	50:50:0060115	50:50:0060116	50:50:0060117	50:50:0060201	50:50:0060202	50:50:0060203

№ п/п	Номера кадастровых кварталов					
	1	2	3	4	5	6
291	50:50:0060204	50:50:0060205	50:50:0060206	50:50:0060207	50:50:0060208	50:50:0060209
292	50:50:0060210	50:50:0060211	50:50:0060212	50:50:0060213	50:50:0060214	50:50:0060215
293	50:50:0060301	50:50:0060302	50:50:0060303	50:50:0060304	50:50:0060305	50:50:0060306
294	50:50:0060307	50:50:0060308	50:50:0060309	50:50:0060310	50:50:0060311	50:50:0060312
295	50:50:0060313	50:50:0060314	50:50:0060315	50:50:0060316	50:50:0060317	50:50:0060318
296	50:50:0060319	50:50:0060320	50:50:0060321	50:50:0060322	50:50:0060323	50:50:0060401
297	50:50:0060402	50:50:0060403	50:50:0060404	50:50:0060405	50:50:0060406	50:50:0060407
298	50:50:0060408	50:50:0060409	50:50:0060410	50:50:0060411	50:50:0060412	50:50:0060413
299	50:50:0060414	50:50:0060415	50:50:0060501	50:50:0060502	50:50:0060503	50:50:0060504
300	50:50:0060601	50:50:0060602	50:50:0060603	50:50:0060701	50:50:0060801	50:50:0060901
301	50:50:0510201	77:03:0005020	77:03:0005022	77:03:0005023	77:03:0005024	77:03:0006020
302	77:03:0006021	77:03:0006022	77:03:0006023	77:03:0006024	77:03:0006025	77:03:0006028
303	77:03:0007005	77:03:0007006	77:03:0007007	77:03:0008001	77:03:0008002	77:03:0009001
304	77:03:0009002	77:03:0009003	77:03:0009004	77:03:0009005	77:03:0009006	77:03:0009007
305	77:03:0010001	77:03:0010002	77:03:0010003	77:03:0010004	77:03:0010005	77:03:0010006
306	77:03:0010007	77:03:0010008	77:03:0010009	77:03:0010010	77:03:0010011	77:04:0005003
307	77:04:0005004	77:04:0005005	77:04:0006001	77:04:0006002	77:04:0006003	77:16:0010105
308	77:16:0060101	—	—	—	—	—

10.5. Графическое изображение границы шестой подзоны приаэродромной территории аэродрома гражданской авиации Черное приведено на схемах 7.1, 7.2.



## Схема 7.1

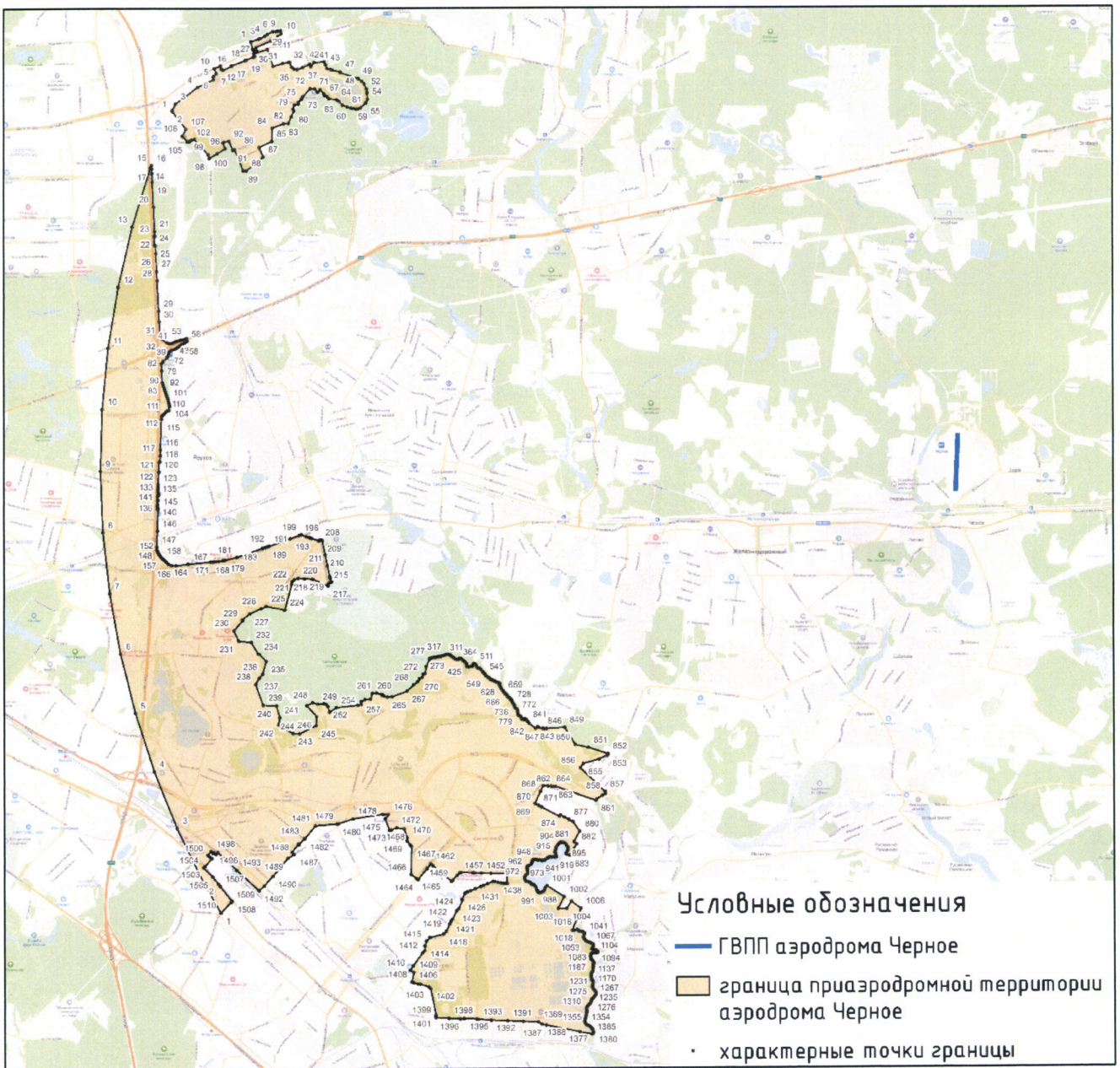
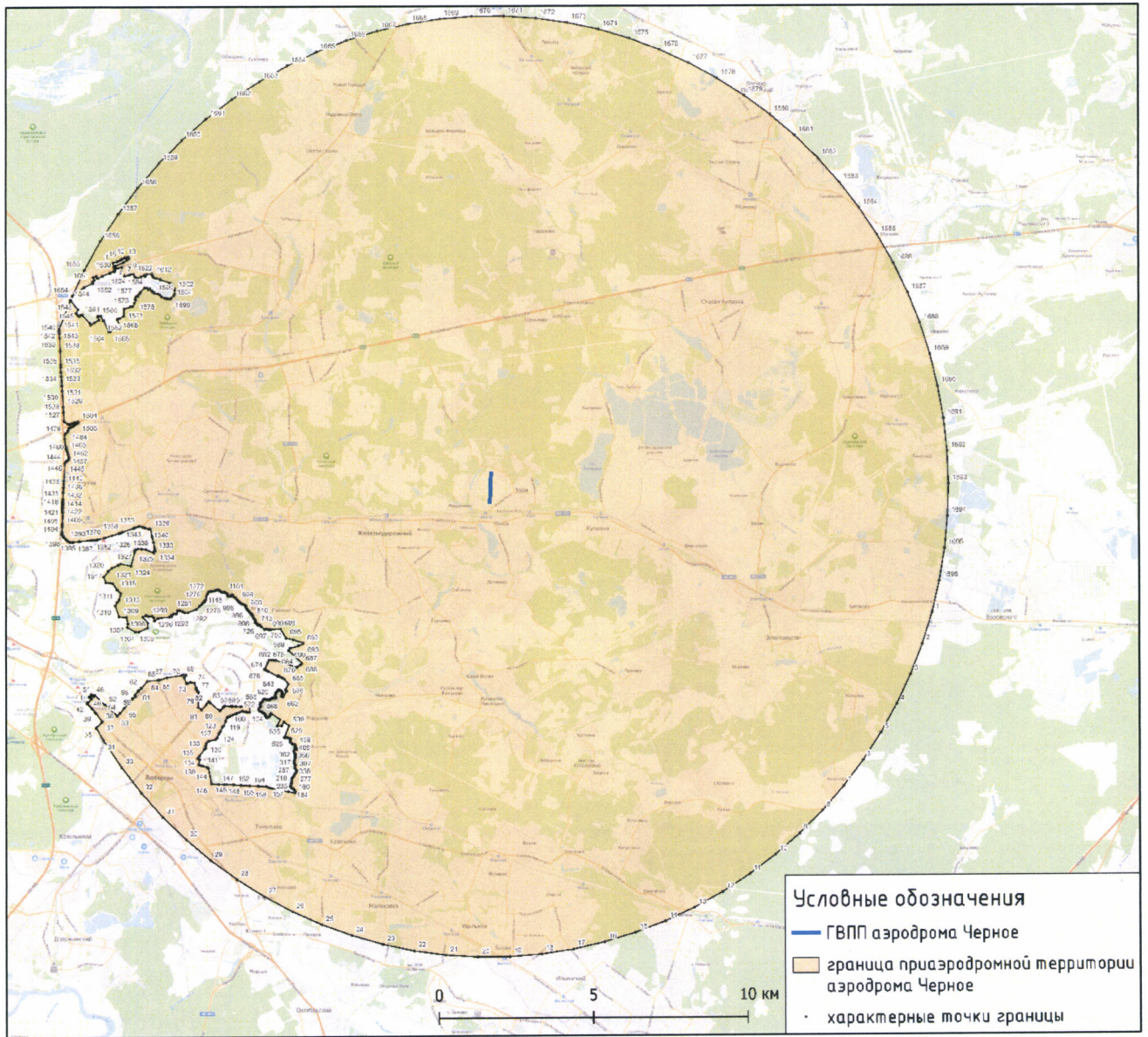




Схема 7.2



**III. Перечень ограничений использования земельных участков и (или) расположенных на них объектов недвижимости и осуществления экономической и иной деятельности в границах приаэродромной территории аэродрома гражданской авиации Черное**

11. Приаэродромная территория аэродрома гражданской авиации Черное является зоной с особыми условиями использования территорий.

В соответствии с требованиями Воздушного кодекса Российской Федерации и Федерального закона от 1 июля 2017 г. № 135-ФЗ «О внесении изменений в отдельные законодательные акты Российской Федерации в части совершенствования порядка установления и использования приаэродромной территории и санитарно-защитной зоны» (далее – Федеральный закон № 135-ФЗ) на приаэродромной территории аэродрома гражданской авиации Черное установлены ограничения использования объектов недвижимости и осуществления деятельности.

11.1. Первая подзона приаэродромной территории аэродрома гражданской авиации Черное:

Перечень ограничений использования объектов недвижимости и осуществления деятельности	Обоснование ограничений
В границах первой подзоны приаэродромной территории запрещается размещать объекты, не предназначенные для организации и обслуживания воздушного движения и воздушных перевозок, обеспечения взлета, посадки, руления и стоянки воздушных судов.	1. Подпункт 1 пункта 3 статьи 47 Воздушного кодекса Российской Федерации. 2. Подпункт 1 пункта 3 статьи 1 Федерального закона № 135-ФЗ. 3. Подпункт «а» пункта 1(1) Положения.

11.2. Вторая подзона приаэродромной территории аэродрома гражданской авиации Черное:

Перечень ограничений использования объектов недвижимости и осуществления деятельности	Обоснование ограничений
В границах второй подзоны приаэродромной территории запрещается размещать объекты, не предназначенные для обслуживания пассажиров и обработки багажа, грузов и почты, обслуживания воздушных судов, хранения авиационного топлива и заправки воздушных судов, обеспечения энергоснабжения, а также объекты, не относящиеся к инфраструктуре аэропорта.	1. Подпункт 2 пункта 3 статьи 47 Воздушного кодекса Российской Федерации. 2. Подпункт 2 пункта 3 статьи 1 Федерального закона № 135-ФЗ. 3. Подпункт «а» пункта 1(1) Положения.

11.3. Третья подзона приаэродромной территории аэродрома гражданской авиации Черное:

Перечень ограничений использования объектов недвижимости и осуществления деятельности	Обоснование ограничений
1. В границах третьей подзоны запрещается размещать объекты, высота которых превышает ограничения, приведенные в пункте 2 настоящей таблицы. 2. Строительство и реконструкция зданий, сооружений в границах третьей подзоны разрешается после определения максимально допустимой высоты здания, сооружения в зависимости от местоположения путем проведения соответствующих расчетов в соответствии с положениями ФАП-262 с учетом следующих абсолютных высот ограничения объектов в Балтийской системе высот 1977 года <sup>4</sup> : Сектор 3.1 до 247.65 м Сектор 3.2 от 222.65 м до 247.65 м Сектор 3.3 от 197.65 м до 222.65 м Сектор 3.4 до 197.65 м Сектор 3.5 от 144.98 м до 161.63 м Сектор 3.6 от 161.63 м до 178.28 м Сектор 3.7 от 178.28 м до 194.93 м Сектор 3.8 от 194.93 м до 197.65 м Сектор 3.12 от 145.3 м до 161.95 м	1. Подпункт 3 пункта 3 статьи 47 Воздушного кодекса Российской Федерации. 2. Подпункт 3 пункта 3 статьи 1 Федерального закона № 135-ФЗ. 3. Подпункт «б» пункта 1(1) Положения.

<sup>4</sup> Постановление Правительства Российской Федерации от 24 ноября 2016 г. № 1240 «Об установлении государственных систем координат, государственной системы высот и государственной гравиметрической системы» (далее – постановление Правительства № 1240).

Перечень ограничений использования объектов недвижимости и осуществления деятельности	Обоснование ограничений
<p>Сектор 3.13 от 161.95 м до 178.6 м  Сектор 3.14 от 178.6 м до 195.25 м  Сектор 3.15 от 195.25 м до 197.65 м  Сектор 3.9 от 144.98 м до 161.63 м  Сектор 3.10 от 161.63 м до 173.52 м  Сектор 3.11 от 161.63 м до 173.52 м  Сектор 3.16 от 145.3 м до 165.95 м  Сектор 3.17 от 161.95 м до 173.84 м  Сектор 3.18 от 161.95 м до 173.84 м  Сектор 3.19 от уровня земли.</p> <p>3. В границах третьей подзоны строительство, реконструкция объектов капитального строительства на основании разрешения на строительство осуществляется в соответствии с законодательством Российской Федерации.</p> <p>4. При наложении секторов третьей и четвертой подзон ограничения предельной абсолютной высоты размещения объектов капитального строительства принимаются по наименьшему показателю высотных ограничений.</p>	

11.4. Четвертая подзона приаэродромной территории аэродрома гражданской авиации Черное, в которой в соответствии с постановлением Правительства № 1240 абсолютная высота ограничения объектов устанавливается в Балтийской системе высот 1977 года:

Перечень ограничений использования объектов недвижимости и осуществления деятельности	Обоснование ограничений
<p>1. Запрещается размещать объекты, создающие помехи в работе наземных объектов средств и систем обслуживания воздушного движения, навигации, посадки и связи, предназначенных для организации воздушного движения и расположенных вне первой подзоны.</p> <p>2. В пределах четвертой подзоны приаэродромной территории запрещается без согласования с оператором аэродрома размещение объектов, превышающих следующие абсолютные высотные ограничения в секторах:</p>	<p>1. Подпункт 4 пункта 3 статьи 47 Воздушного кодекса Российской Федерации.</p> <p>2. Подпункт 4 пункта 3 статьи 1 Федерального закона № 135-ФЗ.</p> <p>3. Подпункт «в» пункта 1(1) Положения.</p>



Перечень ограничений использования объектов недвижимости и осуществления деятельности	Обоснование ограничений
<p>Сектор 4.1 до 177 м  Сектор 4.2 от 185.72 м до 194.45 м  Сектор 4.3 от 194.45 м до 203.18 м  Сектор 4.4 от 203.18 м до 211.91 м  Сектор 4.5 от 211.91 м до 220.64 м  Сектор 4.6 от 220.64 м до 235.64 м.</p> <p>3. В границах четвертой подзоны строительство, реконструкция объектов капитального строительства на основании разрешения на строительство осуществляется в соответствии с законодательством Российской Федерации.</p> <p>4. При наложении секторов четвертой подзоны друг на друга действуют ограничения по наименьшему показателю предельной абсолютной высоты.</p> <p>5. При наложении секторов третьей и четвертой подзон ограничения предельной абсолютной высоты размещения объектов капитального строительства принимаются по наименьшему показателю высотных ограничений.</p>	

11.5. Пятая подзона приаэродромной территории аэродрома гражданской авиации Черное:

Перечень ограничений использования объектов недвижимости и осуществления деятельности	Обоснование ограничений
<p>1. В границах пятой подзоны запрещается размещать опасные производственные объекты<sup>5</sup>, функционирование которых может повлиять на безопасность полетов воздушных судов.</p> <p>2. В границах пятой подзоны допускается эксплуатация, строительство, реконструкция, капитальный ремонт, техническое перевооружение, консервация (далее – размещение) опасных производственных объектов при их соответствии установленным в пункте 3 настоящей таблицы</p>	<p>1. Подпункт 5 пункта 3 статьи 47 Воздушного кодекса Российской Федерации.</p> <p>2. Подпункт 5 пункта 3 статьи 1 Федерального закона № 135-ФЗ.</p> <p>3. Подпункт «г» пункта 1(1) Положения.</p> <p>4. Пункт 4 статьи 3 Федерального закона</p>

<sup>5</sup> Пункт 1 статьи 2 Федерального закона от 21 июля 1997 г. № 116-ФЗ «О промышленной безопасности опасных производственных объектов» (далее – Федеральный закон № 116-ФЗ).

Перечень ограничений использования объектов недвижимости и осуществления деятельности	Обоснование ограничений
<p>ограничениям.</p> <p>3. Максимальные радиусы зон поражения при происшествиях техногенного характера на опасных производственных объектах, находящихся в пятой подзоне приаэродромной территории, в которых размещение таких объектов возможно, не должны достигать:</p> <p>по вертикали – высоты пролета воздушных судов (высота поверхности ограничения препятствий в третьей подзоне приаэродромной территории);</p> <p>по горизонтали – внешних границ первой и второй подзон приаэродромной территории аэродрома.</p> <p>4. При невозможности соблюдения ограничений, предусмотренных пунктом 3 настоящей таблицы, размещение опасных производственных объектов должно выполняться на основании специальных технических условий, разработанных для конкретного объекта капитального строительства в соответствии с положениями приказа Министра России от 30 ноября 2020 г. № 734/пр «Об утверждении Порядка разработки и согласования специальных технических условий для разработки проектной документации на объект капитального строительства» (зарегистрирован Минюстом России 18 декабря 2020 г., регистрационный № 61581) с изменениями, внесенными приказом Министра России от 22 октября 2021 г. № 774/пр (зарегистрирован Минюстом России 29 ноября 2021 г., регистрационный № 66058) (далее – Приказ № 734)<sup>6</sup>, и (или) обоснования безопасности опасного производственного объекта, разрабатываемого на основании Федерального закона № 116-ФЗ.</p>	<p>№ 116-ФЗ.</p>

<sup>6</sup> В соответствии с пунктом 2 Приказа № 734 данный акт действует до 1 сентября 2026 г.



11.6. Шестая подзона приаэродромной территории аэродрома гражданской авиации Черное:

Перечень ограничений использования объектов недвижимости и осуществления деятельности	Обоснование ограничений
<p>1. В границах шестой подзоны запрещается размещать объекты, способствующие привлечению и массовому скоплению птиц.</p> <p>2. Допускается размещать в границах шестой подзоны объекты по обращению с твердыми коммунальными отходами, пищевыми и биологическими отходами в случае наличия заключения по результатам орнитологического исследования на предмет отсутствия факторов, способствующих привлечению и массовому скоплению птиц, и (или) достаточности мер защиты указанных объектов от привлечения и массового скопления птиц, проведенного в соответствии с пунктом 1(4) Положения.</p>	<p>1. Подпункт 6 пункта 3 статьи 47 Воздушного кодекса Российской Федерации.</p> <p>2. Подпункт 6 пункта 3 статьи 1 Федерального закона № 135-ФЗ.</p> <p>3. Подпункт «д» пункта 1(1), пункт 1(4) Положения.</p>