



# МИНИСТЕРСТВО ТРАНСПОРТА РОССИЙСКОЙ ФЕДЕРАЦИИ

## ФЕДЕРАЛЬНОЕ АГЕНТСТВО ВОЗДУШНОГО ТРАНСПОРТА

(РОСАВИАЦИЯ)

МИНИСТЕРСТВО ТРАНСПОРТА РОССИЙСКОЙ ФЕДЕРАЦИИ

**ПРИКАЗ**

ЗАРЕГИСТРИРОВАНО № 982-17

Москва

Регистрационный № 76317

от 07 декабря 2023.

1 декабря 2023г.

### Об установлении приаэродромной территории аэродрома гражданской авиации Кемерово

В соответствии со статьей 47 Воздушного кодекса Российской Федерации, подпунктом «в» пункта 2 Положения о приаэродромной территории, утвержденного постановлением Правительства Российской Федерации от 2 декабря 2017 г. № 1460, **п р и к а з ы в а ю:**

1. Установить приаэродромную территорию аэродрома гражданской авиации Кемерово согласно приложению к настоящему приказу.

2. Настоящий приказ действует в течение срока, указанного в пункте 4 постановления Правительства Российской Федерации от 2 декабря 2017 г. № 1460 «Об утверждении Положения о приаэродромной территории и Правил разрешения разногласий, возникающих между высшими исполнительными органами государственной власти субъектов Российской Федерации, уполномоченными Правительством Российской Федерации федеральными органами исполнительной власти и Федеральной службой по надзору в сфере защиты прав потребителей и благополучия человека при согласовании проекта акта об установлении приаэродромной территории и при определении границ седьмой подзоны приаэродромной территории».

Руководитель

Д.В. Ядров

## Приаэродромная территория аэродрома гражданской авиации Кемерово

### I. Общие положения

1. Граница приаэродромной территории аэродрома гражданской авиации Кемерово установлена путем наложения границ семи подзон.

2. В подзонах приаэродромной территории аэродрома гражданской авиации Кемерово устанавливаются следующие ограничения использования земельных участков и (или) расположенных на них объектов недвижимости и осуществления экономической и иной деятельности (далее – ограничения использования объектов недвижимости и осуществления деятельности)<sup>1</sup>:

первая подзона, в которой запрещается размещать объекты, не предназначенные для организации и обслуживания воздушного движения и воздушных перевозок, обеспечения взлета, посадки, руления и стоянки воздушных судов;

вторая подзона, в которой запрещается размещать объекты, не предназначенные для обслуживания пассажиров и обработки багажа, грузов и почты, обслуживания воздушных судов, хранения авиационного топлива и заправки воздушных судов, обеспечения энергоснабжения, а также объекты, не относящиеся к инфраструктуре аэропорта;

третья подзона, в которой запрещается размещать объекты, высота которых превышает ограничения, установленные уполномоченным Правительством Российской Федерации федеральным органом исполнительной власти при установлении соответствующей приаэродромной территории;

---

<sup>1</sup> Статья 47 Воздушного кодекса Российской Федерации; пункт 1(1) Положения о приаэродромной территории, утвержденного постановлением Правительства Российской Федерации от 2 декабря 2017 г. № 1460 (далее соответственно – Положение, постановление № 1460), в соответствии с пунктом 4 постановления № 1460 данный акт действует до 1 сентября 2029 г.

четвертая подзона, в которой запрещается размещать объекты, создающие помехи в работе наземных объектов средств и систем обслуживания воздушного движения, навигации, посадки и связи, предназначенных для организации воздушного движения и расположенных вне первой подзоны;

пятая подзона, в которой запрещается размещать опасные производственные объекты, функционирование которых может повлиять на безопасность полетов воздушных судов;

шестая подзона, в которой запрещается размещать объекты, способствующие привлечению и массовому скоплению птиц;

седьмая подзона, в которой в целях предотвращения негативного физического воздействия устанавливается перечень ограничений использования земельных участков, определенный в соответствии с земельным законодательством с учетом положений Воздушного кодекса Российской Федерации. При этом под указанным негативным физическим воздействием понимается несоответствие эквивалентного уровня звука, возникающего в связи с полетами воздушных судов, санитарно-эпидемиологическим требованиям<sup>2</sup>.

3. Настоящее приложение включает<sup>3</sup>:

---

<sup>2</sup> Постановление Главного государственного санитарного врача Российской Федерации от 28 января 2021 г. № 2 «Об утверждении санитарных правил и норм СанПиН 1.2.3685-21 «Гигиенические нормативы и требования к обеспечению безопасности и (или) безвредности для человека факторов среды обитания» (зарегистрировано Министерством юстиции Российской Федерации 29 января 2021 г., регистрационный № 62296) с изменениями, внесенными постановлением Главного государственного санитарного врача Российской Федерации от 30 декабря 2022 г. № 24 (зарегистрировано Министерством юстиции Российской Федерации 9 марта 2023 г., регистрационный № 72558) (далее – постановление № 2), в соответствии с пунктом 3 постановления № 2 данный акт действует до 1 марта 2027 г.; постановление Главного государственного санитарного врача Российской Федерации от 28 января 2021 г. № 3 «Об утверждении санитарных правил и норм СанПиН 2.1.3684-21 «Санитарно-эпидемиологические требования к содержанию территорий городских и сельских поселений, к водным объектам, питьевой воде и питьевому водоснабжению, атмосферному воздуху, почвам, жилым помещениям, эксплуатации производственных, общественных помещений, организации и проведению санитарно-противоэпидемических (профилактических) мероприятий» (зарегистрировано Министерством юстиции Российской Федерации 29 января 2021 г., регистрационный № 62297) с изменениями, внесенными постановлениями Главного государственного санитарного врача Российской Федерации от 26 июня 2021 г. № 16 (зарегистрировано Министерством юстиции Российской Федерации 7 июля 2021 г., регистрационный № 64146), от 14 декабря 2021 г. № 37 (зарегистрировано Министерством юстиции Российской Федерации 30 декабря 2021 г., регистрационный № 66692), от 14 февраля 2022 г. № 6 (зарегистрировано Министерством юстиции Российской Федерации 17 февраля 2022 г., регистрационный № 67331) (далее – постановление № 3), в соответствии с пунктом 3 постановления № 3 данный акт действует до 1 марта 2027 г.

<sup>3</sup> Статья 47 Воздушного кодекса Российской Федерации, пункт 3 Положения.

текстовое и графическое описания местоположения границ приаэродромной территории и выделенных на ней семи подзон и зон (секторов) внутри указанных подзон;

перечень координат характерных точек границ в системе координат, используемой для ведения Единого государственного реестра недвижимости (далее – перечень координат характерных точек границ);

перечень ограничений использования объектов недвижимости и осуществления деятельности в соответствии с Воздушным кодексом Российской Федерации.

## II. Описание границ приаэродромной территории аэродрома гражданской авиации Кемерово

4. Описание границ приаэродромной территории аэродрома гражданской авиации Кемерово в соответствии с подпунктом «а» пункта 3 Положения включает перечень координат характерных точек границ.

4.1. Граница приаэродромной территории аэродрома гражданской авиации Кемерово установлена по границе наиболее удалённых от контрольной точки аэродрома (далее – КТА) внешних границ подзон.

4.2. Перечень координат характерных точек границ приаэродромной территории аэродрома гражданской авиации Кемерово приведен в таблице 1.1.

Таблица 1.1

Обозначение характерных точек границ	Координаты МСК-42, зона 1	
	X	Y
1	599341.81	1312721.13
2	607001.72	1326877.49
3	607244.37	1326742.36
4	607509.22	1326601.47
5	607776.84	1326465.91
6	608047.12	1326335.73
7	608319.95	1326210.98
8	608595.21	1326091.70
9	608872.81	1325977.96

Обозначение характерных точек границ	Координаты МСК-42, зона 1	
	X	Y
10	609152.62	1325869.79
11	609434.54	1325767.24
12	609718.46	1325670.34
13	610004.26	1325579.14
14	610291.82	1325493.68
15	610581.04	1325413.98
16	610871.79	1325340.08
17	611163.96	1325272.01
18	611457.43	1325209.80
19	611752.09	1325153.47
20	612047.81	1325103.04
21	612344.49	1325058.53
22	612642.00	1325019.97
23	612940.21	1324987.36
24	613239.02	1324960.72
25	613538.31	1324940.06
26	613837.94	1324925.39
27	614137.81	1324916.72
28	614437.79	1324914.04
29	614737.77	1324917.36
30	615037.62	1324926.69
31	615337.23	1324942.00
32	615636.46	1324963.30
33	615935.21	1324990.58
34	616233.36	1325023.83
35	616530.78	1325063.04
36	616827.36	1325108.19
37	617122.98	1325159.25
38	617417.52	1325216.22
39	617710.85	1325279.07
40	618002.88	1325347.77
41	618293.47	1325422.29
42	618582.51	1325502.61
43	618869.89	1325588.70

Обозначение характерных точек границ	Координаты МСК-42, зона 1	
	X	Y
44	619155.49	1325680.51
45	619439.19	1325778.02
46	619720.90	1325881.18
47	620000.48	1325989.95
48	620277.83	1326104.29
49	620552.83	1326224.16
50	620825.39	1326349.50
51	621095.39	1326480.26
52	621362.71	1326616.40
53	621627.26	1326757.85
54	621888.93	1326904.57
55	622147.62	1327056.49
56	622403.21	1327213.56
57	622655.61	1327375.70
58	622904.72	1327542.86
59	623150.44	1327714.96
60	623392.66	1327891.95
61	623631.30	1328073.74
62	623866.26	1328260.27
63	624097.44	1328451.46
64	624324.75	1328647.23
65	624548.10	1328847.51
66	624767.40	1329052.22
67	624982.56	1329261.27
68	625193.50	1329474.58
69	625400.13	1329692.06
70	625602.37	1329913.64
71	625800.14	1330139.21
72	625993.36	1330368.70
73	626181.95	1330602.00
74	626365.84	1330839.03
75	626544.95	1331079.68
76	626719.22	1331323.87
77	626886.34	1331568.18

Обозначение характерных точек границ	Координаты МСК-42, зона 1	
	X	Y
78	627074.42	1331801.90
79	627257.79	1332039.33
80	627436.37	1332280.38
81	627610.10	1332524.95
82	627778.90	1332772.95
83	627942.71	1333024.28
84	628101.45	1333278.83
85	628255.08	1333536.50
86	628403.52	1333797.20
87	628546.72	1334060.81
88	628684.62	1334327.23
89	628817.16	1334596.36
90	628944.29	1334868.08
91	629065.97	1335142.30
92	629182.13	1335418.89
93	629292.74	1335697.74
94	629397.76	1335978.76
95	629497.13	1336261.82
96	629590.82	1336546.81
97	629678.79	1336833.61
98	629761.01	1337122.12
99	629837.44	1337412.22
100	629908.06	1337703.78
101	629972.83	1337996.70
102	630031.73	1338290.86
103	630084.73	1338586.13
104	630131.82	1338882.41
105	630172.98	1339179.57
106	630208.18	1339477.49
107	630237.42	1339776.06
108	630260.68	1340075.15
109	630277.96	1340374.65
110	630289.24	1340674.43
111	630294.53	1340974.38

Обозначение характерных точек границ	Координаты МСК-42, зона 1	
	X	Y
112	630293.81	1341274.37
113	630287.10	1341574.29
114	630274.39	1341874.02
115	630255.69	1342173.43
116	630231.00	1342472.41
117	630200.34	1342770.83
118	630163.72	1343068.58
119	630121.15	1343365.54
120	630072.65	1343661.59
121	630018.24	1343956.61
122	629957.94	1344250.48
123	629912.11	1344456.03
124	631155.63	1344861.31
125	631060.39	1345145.79
126	630960.61	1345428.71
127	630856.31	1345709.99
128	630747.53	1345989.57
129	630634.30	1346267.38
130	630516.63	1346543.33
131	630394.56	1346817.37
132	630268.13	1347089.42
133	630137.36	1347359.42
134	630002.28	1347627.29
135	629862.94	1347892.96
136	629719.37	1348156.37
137	629571.60	1348417.45
138	629419.67	1348676.13
139	629263.62	1348932.35
140	629103.50	1349186.04
141	628939.33	1349437.13
142	628771.18	1349685.57
143	628599.06	1349931.28
144	628423.04	1350174.21
145	628243.16	1350414.29



Обозначение характерных точек границ	Координаты МСК-42, зона 1	
	X	Y
146	628059.46	1350651.47
147	627871.98	1350885.67
148	627680.79	1351116.85
149	627485.92	1351344.93
150	627287.42	1351569.87
151	627085.36	1351791.61
152	626879.77	1352010.09
153	626670.71	1352225.25
154	626458.24	1352437.03
155	626407.35	1352486.76
156	637330.95	1363229.21
157	629898.59	1368819.38
158	622607.55	1355344.74
159	622365.20	1355480.41
160	622101.21	1355622.90
161	621834.96	1355761.15
162	621566.54	1355895.13
163	621296.02	1356024.79
164	621023.45	1356150.11
165	620748.91	1356271.05
166	620472.47	1356387.58
167	620194.20	1356499.68
168	619914.18	1356607.31
169	619632.47	1356710.45
170	619349.14	1356809.06
171	619064.28	1356903.13
172	618777.94	1356992.64
173	618490.21	1357077.55
174	618201.16	1357157.84
175	617910.86	1357233.51
176	617619.39	1357304.52
177	617326.82	1357370.85
178	617033.23	1357432.50
179	616738.68	1357489.44

Обозначение характерных точек границ	Координаты МСК-42, зона 1	
	X	Y
180	616443.27	1357541.67
181	616147.05	1357589.16
182	615850.12	1357631.90
183	615552.54	1357669.89
184	615254.39	1357703.12
185	614955.74	1357731.57
186	614656.68	1357755.24
187	614357.28	1357774.12
188	614057.61	1357788.21
189	613964.26	1357791.62
190	613904.14	1356024.06
191	613605.74	1355993.13
192	613308.02	1355956.25
193	613011.10	1355913.43
194	612715.09	1355864.70
195	612420.11	1355810.06
196	612126.28	1355749.54
197	611833.72	1355683.17
198	611542.54	1355610.96
199	611252.87	1355532.96
200	610964.81	1355449.19
201	610678.47	1355359.69
202	610393.99	1355264.48
203	610111.46	1355163.62
204	609831.00	1355057.13
205	609552.72	1354945.07
206	609276.74	1354827.47
207	609003.15	1354704.38
208	608732.09	1354575.85
209	608572.80	1354497.20
210	608299.49	1354373.52
211	608028.70	1354244.39
212	607760.56	1354109.87
213	607495.16	1353970.02

Обозначение характерных точек границ	Координаты МСК-42, зона 1	
	X	Y
214	607232.60	1353824.89
215	606973.00	1353674.54
216	606716.47	1353519.02
217	606463.09	1353358.41
218	606212.97	1353192.76
219	605966.22	1353022.14
220	605722.93	1352846.62
221	605483.20	1352666.28
222	605247.12	1352481.17
223	605014.79	1352291.38
224	604786.31	1352096.98
225	604561.76	1351898.05
226	604341.23	1351694.67
227	604124.81	1351486.92
228	603912.59	1351274.88
229	603704.65	1351058.64
230	603501.08	1350838.29
231	603301.96	1350613.90
232	603107.36	1350385.59
233	602917.37	1350153.42
234	602732.06	1349917.50
235	602551.51	1349677.93
236	602375.78	1349434.79
237	602204.95	1349188.18
238	602039.08	1348938.21
239	601878.25	1348684.97
240	601722.52	1348428.57
241	601571.94	1348169.10
242	601426.58	1347906.67
243	601286.50	1347641.39
244	601151.75	1347373.36
245	601022.40	1347102.69
246	600898.47	1346829.48
247	600780.04	1346553.86

Обозначение характерных точек границ	Координаты МСК-42, зона 1	
	X	Y
248	600667.15	1346275.91
249	600559.83	1345995.77
250	600458.14	1345713.54
251	600362.11	1345429.33
252	600271.79	1345143.25
253	600187.20	1344855.43
254	600108.39	1344565.97
255	600035.39	1344274.99
256	599968.21	1343982.62
257	599922.12	1343764.65
258	599848.05	1343473.94
259	599779.81	1343181.81
260	599717.43	1342888.37
261	599660.93	1342593.75
262	599610.33	1342298.05
263	599565.65	1342001.40
264	599526.92	1341703.92
265	599494.14	1341405.72
266	599467.33	1341106.92
267	599446.50	1340807.65
268	599431.66	1340508.02
269	599422.81	1340208.16
270	599419.96	1339908.18
271	599423.11	1339608.20
272	599432.26	1339308.34
273	599447.40	1339008.73
274	599468.53	1338709.48
275	599495.64	1338410.71
276	599528.72	1338112.55
277	599567.75	1337815.10
278	599612.73	1337518.50
279	599663.62	1337222.85
280	599720.42	1336928.28
281	599783.10	1336634.91

Обозначение характерных точек границ	Координаты МСК-42, зона 1	
	X	Y
282	599851.63	1336342.85
283	599925.99	1336052.21
284	600006.14	1335763.13
285	600092.06	1335475.70
286	600183.71	1335190.04
287	600281.06	1334906.28
288	600384.05	1334624.52
289	600492.67	1334344.88
290	600606.85	1334067.46
291	600726.55	1333792.39
292	600851.74	1333519.76
293	600982.35	1333249.69
294	601118.33	1332982.28
295	601259.63	1332717.65
296	601406.20	1332455.90
297	601557.97	1332197.13
298	601714.89	1331941.44
299	601876.89	1331688.95
300	602043.90	1331439.74
301	602215.86	1331193.93
302	602392.71	1330951.60
303	602574.37	1330712.85
304	602760.76	1330477.79
305	602951.81	1330246.50
306	603147.46	1330019.08
307	603347.61	1329795.62
308	603461.79	1329672.07
309	591909.45	1318311.31
1	599341.81	1312721.13

4.3. Перечень кадастровых кварталов, в границах территории которых полностью или частично расположена приаэродромная территория аэродрома гражданской авиации Кемерово, приведен в таблице 1.2.

Таблица 1.2

№ п/п	Номера кадастровых кварталов					
	1	2	3	4	5	6
Кемеровская область – Кузбасс						
1	42:00:0000000	–	–	–	–	–
Кемеровская область – Кузбасс, Кемеровский муниципальный округ						
2	42:04:0000000	42:04:0103003	42:04:0107002	42:04:0208002	42:04:0208003	42:04:0208007
3	42:04:0208010	42:04:0208011	42:04:0208012	42:04:0210001	42:04:0210003	42:04:0210005
4	42:04:0211001	42:04:0211002	42:04:0211003	42:04:0211005	42:04:0211006	42:04:0211007
5	42:04:0211008	42:04:0211011	42:04:0211012	42:04:0211013	42:04:0211014	42:04:0211015
6	42:04:0211016	42:04:0211018	42:04:0211019	42:04:0211020	42:04:0212001	42:04:0213001
7	42:04:0213003	42:04:0213005	42:04:0213006	42:04:0213007	42:04:0213008	42:04:0214001
8	42:04:0308001	42:04:0308002	42:04:0310001	42:04:0313001	42:04:0314002	42:04:0314003
9	42:04:0314004	42:04:0314007	42:04:0314008	42:04:0314009	42:04:0315001	42:04:0315002
10	42:04:0315003	42:04:0315004	42:04:0315005	42:04:0315006	42:04:0315007	42:04:0315008
11	42:04:0315009	42:04:0315010	42:04:0315011	42:04:0315012	42:04:0316001	42:04:0316002
12	42:04:0316003	42:04:0316004	42:04:0316005	42:04:0317001	42:04:0318001	42:04:0318003
13	42:04:0318004	42:04:0318005	42:04:0318006	42:04:0318007	42:04:0318008	42:04:0319001
14	42:04:0319002	42:04:0319003	42:04:0319004	42:04:0319005	42:04:0319006	42:04:0320001
15	42:04:0321001	42:04:0321002	42:04:0321003	42:04:0321004	42:04:0321005	42:04:0321006
16	42:04:0321007	42:04:0321008	42:04:0321009	42:04:0322001	42:04:0322002	42:04:0322003
17	42:04:0323001	42:04:0323002	42:04:0323003	42:04:0323004	42:04:0323005	42:04:0323006
18	42:04:0323007	42:04:0323008	42:04:0323009	42:04:0323010	42:04:0323011	42:04:0323014
19	42:04:0324001	42:04:0324002	42:04:0324003	42:04:0324004	42:04:0324005	42:04:0324006
20	42:04:0324007	42:04:0324008	42:04:0324009	42:04:0324010	42:04:0324011	42:04:0325001
21	42:04:0325002	42:04:0326001	42:04:0327001	42:04:0328001	42:04:0329001	42:04:0329002
22	42:04:0329003	42:04:0330001	42:04:0330002	42:04:0330003	42:04:0330006	42:04:0330007
23	42:04:0330031	42:04:0330032	42:04:0330033	42:04:0330034	42:04:0330035	42:04:0330036
24	42:04:0331001	42:04:0331003	42:04:0336001	42:04:0337001	42:04:0337002	42:04:0337003
25	42:04:0337004	42:04:0338001	42:04:0338002	42:04:0338003	42:04:0339001	42:04:0339002
26	42:04:0339003	42:04:0339004	42:04:0339005	42:04:0339006	42:04:0339007	42:04:0340001
27	42:04:0341001	42:04:0343001	42:04:0344001	42:04:0345001	42:04:0345002	42:04:0345003
28	42:04:0345004	42:04:0345005	42:04:0345006	42:04:0345007	42:04:0345008	42:04:0345009
29	42:04:0345010	42:04:0345011	42:04:0346001	42:04:0346002	42:04:0347001	42:04:0347002
30	42:04:0347003	42:04:0348001	42:04:0349001	42:04:0349002	42:04:0349003	42:04:0350001
31	42:04:0350002	42:04:0351001	42:04:0351002	42:04:0351003	42:04:0351004	42:04:0351005

№ п/п	Номера кадастровых кварталов					
	1	2	3	4	5	6
32	42:04:0352001	42:04:0353001	–	–	–	–
Кемеровская область – Кузбасс, Промышленновский муниципальный район						
33	42:11:0000000	42:11:0112016	–	–	–	–
Кемеровская область – Кузбасс, Топкинский муниципальный округ						
34	42:14:0000000	42:14:0104004	42:14:0104007	42:14:0105003	42:14:0000000	42:14:0104004
35	42:14:0104001	42:14:0104005	42:14:0104008	42:14:0105012	42:14:0104001	42:14:0104005
Кемеровская область – Кузбасс, Кемеровский городской округ						
36	42:24:0000000	42:24:0101001	42:24:0101002	42:24:0101003	42:24:0101004	42:24:0101005
37	42:24:0101006	42:24:0101007	42:24:0101008	42:24:0101009	42:24:0101010	42:24:0101011
38	42:24:0101012	42:24:0101013	42:24:0101014	42:24:0101015	42:24:0101016	42:24:0101018
39	42:24:0101019	42:24:0101020	42:24:0101021	42:24:0101022	42:24:0101023	42:24:0101024
40	42:24:0101025	42:24:0101026	42:24:0101027	42:24:0101028	42:24:0101029	42:24:0101030
41	42:24:0101031	42:24:0101032	42:24:0101033	42:24:0101034	42:24:0101035	42:24:0101036
42	42:24:0101037	42:24:0101038	42:24:0101039	42:24:0101041	42:24:0101042	42:24:0101043
43	42:24:0101044	42:24:0101045	42:24:0101046	42:24:0101047	42:24:0101048	42:24:0101049
44	42:24:0101050	42:24:0101051	42:24:0101052	42:24:0101053	42:24:0101054	42:24:0101055
45	42:24:0101056	42:24:0101057	42:24:0101058	42:24:0101059	42:24:0101060	42:24:0101061
46	42:24:0101062	42:24:0101063	42:24:0101064	42:24:0101065	42:24:0101066	42:24:0101067
47	42:24:0101068	42:24:0101069	42:24:0201001	42:24:0201002	42:24:0201003	42:24:0201004
48	42:24:0201005	42:24:0201006	42:24:0201007	42:24:0201008	42:24:0201009	42:24:0201010
49	42:24:0201011	42:24:0201012	42:24:0201013	42:24:0301001	42:24:0301005	42:24:0301006
50	42:24:0301009	42:24:0301013	42:24:0301014	42:24:0301015	42:24:0301016	42:24:0401002
51	42:24:0401004	42:24:0401005	42:24:0401014	42:24:0401028	42:24:0401029	42:24:0401030
52	42:24:0401035	42:24:0401036	42:24:0401038	42:24:0401039	42:24:0401045	42:24:0401047
53	42:24:0401048	42:24:0401049	42:24:0401051	42:24:0401055	42:24:0401059	42:24:0401060
54	42:24:0501001	42:24:0501002	42:24:0501003	42:24:0501004	42:24:0501005	42:24:0501007
55	42:24:0501008	42:24:0501009	42:24:0501010	42:24:0501011	42:24:0501012	42:24:0501013
56	42:24:0501014	42:24:0501015	–	–	–	–

4.4. Приаэродромная территория аэродрома гражданской авиации Кемерово полностью или частично расположена в границах муниципальных образований, приведенных в таблице 1.3.

Таблица 1.3

№ п/п	Муниципальное образование
1	Кемеровский муниципальный округ
2	Топкинский муниципальный округ
3	Кемеровский городской округ

4.5. Графическое изображение границ приаэродромной территории аэродрома гражданской авиации Кемерово приведено на схеме 1.





## 5. Описание границ первой подзоны:

5.1. Первая подзона приаэродромной территории аэродрома гражданской авиации Кемерово выделена по внешним границам земельных участков, предоставленных для размещения и эксплуатации зданий, сооружений и оборудования, подлежащих размещению в указанной подзоне, отграничивающим такие земельные участки от земельных участков, предназначенных для иных целей.

5.2. Перечень координат характерных точек границ первой подзоны приаэродромной территории аэродрома гражданской авиации Кемерово приведен в таблице 2.1

Таблица 2.1

Обозначение характерных точек границ	Координаты МСК-42, зона 1	
	X	Y
Сектор 1		
1	614944.48	1340406.66
2	615044.49	1340547.91
3	615363.71	1341001.31
4	615415.99	1341075.21
5	615455.93	1341047.03
6	615632.75	1341298.44
7	615706.27	1341246.66
8	615743.78	1341299.73
9	615751.98	1341293.95
10	615754.95	1341298.01
11	615757.40	1341296.27
12	615757.62	1341296.53
13	615757.86	1341296.79
14	615758.11	1341297.02
15	615758.40	1341297.23
16	615758.59	1341297.35
17	615758.73	1341297.44
18	615759.04	1341297.66
19	615759.25	1341297.82

Обозначение характерных точек границ	Координаты МСК-42, зона 1	
	X	Y
20	615759.35	1341297.89
21	615759.66	1341298.14
22	615759.79	1341298.28
23	615759.89	1341298.42
24	615759.96	1341298.57
25	615760.01	1341298.78
26	615760.06	1341299.11
27	615760.07	1341299.18
28	615760.13	1341299.48
29	615760.24	1341299.71
30	615760.39	1341299.91
31	615760.48	1341299.99
32	615760.56	1341300.03
33	615760.66	1341300.03
34	615760.79	1341299.98
35	615761.04	1341299.84
36	615761.05	1341299.84
37	615761.21	1341299.76
38	615761.30	1341299.77
39	615761.39	1341299.83
40	615761.46	1341299.91
41	615761.90	1341300.45
42	615762.13	1341300.73
43	615763.42	1341302.29
44	615764.41	1341303.48
45	615764.97	1341304.09
46	615765.14	1341304.27
47	615765.54	1341304.69
48	615766.08	1341305.32
49	615766.65	1341306.11
50	615767.05	1341306.72
51	615767.28	1341307.06
52	615767.94	1341308.00

Обозначение характерных точек границ	Координаты МСК-42, зона 1	
	X	Y
53	615770.47	1341311.49
54	615772.88	1341309.85
55	615773.26	1341309.41
56	615774.07	1341308.92
57	615774.67	1341308.59
58	615777.02	1341306.96
59	615778.01	1341307.66
60	615778.70	1341307.75
61	615779.70	1341307.21
62	615781.68	1341305.77
63	615783.48	1341308.48
64	615786.39	1341312.52
65	615789.27	1341316.57
66	615792.18	1341320.66
67	615795.07	1341324.76
68	615797.92	1341328.80
69	615799.95	1341327.36
70	615804.03	1341324.46
71	615808.12	1341321.60
72	615809.78	1341320.42
73	615836.36	1341358.38
74	615833.70	1341360.16
75	615836.72	1341364.46
76	615836.31	1341364.75
77	615837.66	1341366.67
78	615838.07	1341366.39
79	615840.54	1341369.92
80	615840.14	1341370.21
81	615841.03	1341371.49
82	615832.71	1341377.49
83	615833.77	1341378.96
84	615826.91	1341383.58
85	615834.36	1341393.96

Обозначение характерных точек границ	Координаты МСК-42, зона 1	
	X	Y
86	615834.85	1341393.91
87	615841.59	1341403.31
88	615843.07	1341405.43
89	615843.71	1341406.34
90	615845.80	1341409.33
91	615845.83	1341409.37
92	615847.95	1341412.40
93	615847.67	1341412.70
94	615849.24	1341414.92
95	615856.53	1341425.21
96	615864.71	1341436.78
97	615875.29	1341451.66
98	615878.20	1341455.71
99	615870.45	1341461.17
100	615935.08	1341552.96
101	615947.63	1341562.11
102	616004.93	1341643.49
103	615851.13	1341751.78
104	615855.47	1341757.94
105	615840.33	1341775.60
106	615763.87	1341885.09
107	615731.64	1341931.24
108	615705.22	1341963.28
109	615792.03	1342078.71
110	615686.14	1342158.35
111	615779.25	1342282.13
112	615769.25	1342289.65
113	616127.80	1342766.36
114	616119.81	1342772.37
115	615761.26	1342295.66
116	615751.27	1342303.17
117	615658.17	1342179.39
118	615552.28	1342259.04

Обозначение характерных точек границ	Координаты МСК-42, зона 1	
	X	Y
119	615333.83	1341968.60
120	615332.08	1341969.84
121	615305.25	1341930.61
122	615245.28	1341850.87
123	615232.04	1341861.66
124	615220.01	1341846.86
125	615203.37	1341860.15
126	615201.18	1341857.55
127	615216.82	1341844.46
128	615215.20	1341842.20
129	615230.56	1341831.29
130	614847.50	1341322.00
131	614817.10	1341345.80
132	614793.98	1341317.75
133	614743.64	1341355.20
134	614741.89	1341352.61
135	614822.83	1341290.34
136	614822.83	1341290.34
137	614832.18	1341301.63
138	613796.76	1339925.00
139	613758.39	1339956.80
140	613709.36	1339895.74
141	613751.00	1339863.96
142	613724.60	1339829.07
143	613716.46	1339835.26
143.1	613715.93	1339835.51
143.2	613715.40	1339835.55
143.3	613714.86	1339835.39
144	613714.42	1339835.05
145	613709.34	1339828.75
146	613704.55	1339822.34
146.1	613704.24	1339821.74
146.2	613704.19	1339821.03

Обозначение характерных точек границ	Координаты МСК-42, зона 1	
	X	Y
146.3	613704.42	1339820.39
147	613704.89	1339819.88
148	613713.10	1339813.78
149	613448.45	1339461.91
150	613564.33	1339374.75
151	613475.94	1339257.24
152	613465.95	1339264.74
153	613462.95	1339260.75
154	613472.94	1339253.24
155	613388.57	1339141.07
156	613366.12	1339156.44
157	613283.08	1339039.48
158	613301.57	1339025.40
159	613112.58	1338774.13
160	613120.57	1338768.12
161	613309.53	1339019.35
162	613329.71	1339003.98
163	613412.37	1339124.77
164	613396.83	1339135.41
165	613480.92	1339247.22
166	613490.92	1339239.71
167	613493.92	1339243.71
168	613483.93	1339251.22
169	613572.32	1339368.74
170	613688.20	1339281.58
171	614089.95	1339815.72
172	614089.22	1339813.35
173	614090.16	1339804.75
174	614094.59	1339793.93
175	614101.70	1339786.20
176	614138.45	1339760.22
177	614472.18	1340232.27
178	614872.42	1340357.00

Обозначение характерных точек границ	Координаты МСК-42, зона 1	
	X	Y
179	614881.86	1340360.28
180	614891.06	1340364.19
181	614899.97	1340368.72
182	614908.55	1340373.86
183	614916.77	1340379.56
184	614924.57	1340385.81
185	614931.93	1340392.58
186	614938.80	1340399.84
1	614944.48	1340406.66
Сектор 2		
187	614185.32	1339904.36
188	614401.49	1340210.24
189	614382.15	1340204.21
190	614105.59	1339836.52
191	614111.21	1339839.24
192	614126.89	1339847.74
193	614140.41	1339856.64
194	614161.29	1339873.52
195	614184.51	1339903.33
187	614185.32	1339904.36
Сектор 3		
196	614633.31	1340538.14
197	614443.36	1340269.46
198	614427.52	1340264.53
196	614633.31	1340538.14
Сектор 4		
199	614585.66	1340392.78
200	614575.79	1340375.08
201	614573.23	1340368.40
202	614578.30	1340345.34
203	614581.92	1340340.13
204	614601.66	1340318.65
205	614637.39	1340329.84



Обозначение характерных точек границ	Координаты МСК-42, зона 1	
	X	Y
206	614830.72	1340390.09
207	614859.39	1340399.02
208	614868.78	1340402.44
209	614877.80	1340406.75
210	614886.35	1340411.92
211	614894.36	1340417.90
212	614901.75	1340424.63
213	614908.45	1340432.05
214	614909.24	1340433.02
215	615008.56	1340573.30
216	615327.73	1341026.64
217	615396.42	1341124.20
218	615379.90	1341151.75
219	615261.99	1341235.45
220	615249.17	1341244.54
221	615240.50	1341249.48
222	615231.01	1341252.59
223	615221.10	1341253.76
224	615211.15	1341252.94
225	615201.56	1341250.15
226	615192.72	1341245.52
227	615184.97	1341239.22
228	615179.41	1341232.63
199	614585.66	1340392.78
Сектор 5		
229	614781.03	1340454.59
230	614788.62	1340462.57
231	614792.39	1340468.17
232	614793.26	1340471.00
233	614792.53	1340473.87
234	614791.11	1340475.49
235	614757.92	1340496.59
236	614755.10	1340497.29

Обозначение характерных точек границ	Координаты МСК-42, зона 1	
	X	Y
237	614753.43	1340496.50
238	614748.94	1340490.63
239	614748.41	1340489.91
240	614747.20	1340488.25
241	614746.46	1340487.18
242	614744.71	1340484.66
243	614744.71	1340481.73
244	614745.93	1340480.15
245	614760.41	1340469.21
246	614772.91	1340459.13
229	614781.03	1340454.59
Сектор 6		
247	615420.91	1341159.18
248	615389.74	1341165.62
249	615271.83	1341249.31
250	615258.84	1341258.53
251	615257.23	1341259.72
252	615255.67	1341260.97
253	615254.16	1341262.29
254	615252.71	1341263.66
255	615251.31	1341265.09
256	615249.97	1341266.58
257	615248.69	1341268.12
258	615247.48	1341269.70
259	615246.33	1341271.34
260	615245.24	1341273.02
261	615244.22	1341274.74
262	615243.28	1341276.50
263	615242.40	1341278.30
264	615241.60	1341280.13
265	615240.87	1341281.99
266	615240.21	1341283.88
267	615239.63	1341285.80

Обозначение характерных точек границ	Координаты МСК-42, зона 1	
	X	Y
268	615239.13	1341287.73
269	615238.71	1341289.69
270	615238.36	1341291.66
271	615238.10	1341293.64
272	615237.91	1341295.63
273	615237.80	1341297.63
274	615237.78	1341299.63
275	615237.83	1341301.63
276	615237.96	1341303.62
277	615238.17	1341305.61
278	615238.47	1341307.59
279	615238.84	1341309.55
280	615239.29	1341311.50
281	615239.81	1341313.43
282	615240.42	1341315.34
283	615241.10	1341317.22
284	615241.85	1341319.07
285	615242.68	1341320.89
286	615243.58	1341322.68
287	615244.55	1341324.43
288	615245.59	1341326.14
289	615246.69	1341327.80
290	615246.95	1341328.17
291	615551.04	1341758.30
292	615615.88	1341844.50
293	615648.59	1341851.84
294	615679.58	1341895.68
295	615663.12	1341907.32
296	615680.51	1341930.44
297	615681.86	1341928.96
298	615683.18	1341927.46
299	615684.50	1341925.96
300	615685.80	1341924.44

Обозначение характерных точек границ	Координаты МСК-42, зона 1	
	X	Y
301	615687.09	1341922.91
302	615688.36	1341921.37
303	615689.62	1341919.81
304	615690.87	1341918.25
305	615692.10	1341916.67
306	615693.31	1341915.08
307	615694.52	1341913.48
308	615695.70	1341911.87
309	615696.88	1341910.25
310	615698.03	1341908.62
311	615698.44	1341908.05
312	615725.41	1341869.42
313	615730.66	1341861.90
314	615749.28	1341835.25
315	615750.38	1341833.58
316	615751.41	1341831.86
317	615752.34	1341830.10
318	615753.20	1341828.29
319	615753.96	1341826.44
320	615754.63	1341824.56
321	615755.21	1341822.64
322	615755.70	1341820.70
323	615756.09	1341818.74
324	615756.39	1341816.76
325	615756.59	1341814.77
326	615756.69	1341812.78
327	615756.70	1341810.78
328	615756.61	1341808.78
329	615756.42	1341806.79
330	615756.14	1341804.81
331	615755.76	1341802.85
332	615755.29	1341800.90
333	615754.72	1341798.98

Обозначение характерных точек границ	Координаты МСК-42, зона 1	
	X	Y
334	615754.06	1341797.10
335	615753.31	1341795.24
336	615752.47	1341793.43
337	615751.55	1341791.65
338	615750.54	1341789.93
339	615749.45	1341788.25
340	615749.19	1341787.88
341	615694.93	1341710.82
342	615753.77	1341626.22
343	615754.87	1341624.55
344	615755.89	1341622.83
345	615756.83	1341621.07
346	615757.68	1341619.26
347	615758.44	1341617.41
348	615759.10	1341615.52
349	615759.68	1341613.61
350	615760.16	1341611.67
351	615760.55	1341609.70
352	615760.85	1341607.73
353	615761.04	1341605.74
354	615761.14	1341603.74
355	615761.15	1341601.74
356	615761.05	1341599.74
357	615760.86	1341597.75
358	615760.58	1341595.77
359	615760.19	1341593.81
360	615759.72	1341591.87
361	615759.15	1341589.95
362	615758.48	1341588.06
363	615757.73	1341586.21
364	615756.89	1341584.40
365	615755.96	1341582.63
366	615754.95	1341580.90

Обозначение характерных точек границ	Координаты МСК-42, зона 1	
	X	Y
367	615753.85	1341579.23
368	615753.64	1341578.92
369	615711.02	1341518.39
370	615686.11	1341535.92
371	615671.92	1341515.87
372	615671.09	1341514.69
373	615668.91	1341511.60
374	615666.64	1341508.39
375	615665.64	1341506.98
376	615664.25	1341505.02
377	615661.86	1341501.65
378	615658.80	1341497.31
379	615656.31	1341493.76
380	615655.04	1341491.96
381	615651.63	1341487.12
382	615648.73	1341483.02
383	615647.49	1341481.26
384	615645.84	1341478.92
385	615643.02	1341474.92
386	615640.26	1341471.00
387	615637.50	1341467.09
388	615634.75	1341463.17
389	615631.76	1341458.91
390	615630.76	1341457.48
391	615628.60	1341454.41
392	615625.73	1341450.33
393	615623.16	1341446.67
394	615620.58	1341443.02
395	615618.00	1341439.37
396	615615.08	1341435.24
397	615614.81	1341434.87
398	615611.75	1341430.55
399	615608.43	1341425.84

Обозначение характерных точек границ	Координаты МСК-42, зона 1	
	X	Y
400	615605.19	1341421.21
401	615603.47	1341418.75
402	615601.92	1341416.51
403	615598.75	1341411.98
404	615595.67	1341407.62
405	615592.89	1341403.69
406	615592.58	1341403.26
407	615589.50	1341398.90
408	615587.35	1341395.86
409	615586.37	1341394.48
410	615583.21	1341390.02
411	615580.14	1341385.66
412	615577.10	1341381.33
413	615575.19	1341378.61
414	615574.07	1341377.01
415	615571.14	1341372.84
416	615568.26	1341368.75
417	615566.64	1341366.45
418	615565.38	1341364.66
419	615562.62	1341360.74
420	615559.97	1341356.97
421	615558.78	1341355.28
422	615557.32	1341353.19
423	615554.67	1341349.42
424	615551.13	1341344.40
425	615550.54	1341343.58
426	615546.60	1341337.99
427	615542.26	1341331.82
428	615538.40	1341326.29
429	615536.80	1341324.01
430	615534.54	1341320.77
431	615530.72	1341315.30
432	615526.90	1341309.90

Обозначение характерных точек границ	Координаты МСК-42, зона 1	
	X	Y
433	615524.38	1341306.35
434	615523.07	1341304.50
435	615519.24	1341299.11
436	615515.04	1341293.13
437	615510.42	1341286.57
438	615505.96	1341280.22
439	615501.74	1341274.22
440	615497.58	1341268.29
441	615497.53	1341268.22
442	615493.39	1341262.32
443	615489.35	1341256.55
444	615489.31	1341256.49
445	615485.22	1341250.66
446	615481.13	1341244.84
447	615476.51	1341238.28
448	615471.61	1341231.35
449	615468.72	1341227.26
450	615467.60	1341225.67
451	615464.37	1341221.11
452	615463.34	1341219.65
453	615461.14	1341216.54
454	615458.05	1341212.17
455	615455.09	1341207.96
456	615452.28	1341203.96
457	615452.13	1341203.74
458	615449.16	1341199.52
459	615445.81	1341194.76
460	615445.35	1341194.11
461	615440.54	1341187.26
462	615435.77	1341180.47
463	615431.37	1341174.17
464	615426.99	1341167.88
247	615420.91	1341159.18



Обозначение характерных точек границ	Координаты МСК-42, зона 1	
	X	Y
Сектор 7		
465	615576.73	1341610.82
466	615571.49	1341614.89
467	615552.04	1341628.32
468	615551.61	1341628.56
469	615551.12	1341628.69
470	615550.62	1341628.71
471	615550.13	1341628.62
472	615549.68	1341628.41
473	615549.49	1341628.29
474	615545.67	1341622.88
475	615541.94	1341617.18
476	615541.75	1341616.72
477	615541.74	1341616.23
478	615541.90	1341615.76
479	615542.23	1341615.38
480	615542.33	1341615.31
481	615565.80	1341598.27
482	615566.24	1341598.04
483	615566.73	1341597.93
484	615567.23	1341597.96
485	615567.70	1341598.11
486	615568.11	1341598.39
487	615568.35	1341598.65
488	615572.45	1341604.13
465	615576.73	1341610.82
Сектор 8		
489	616146.30	1342871.02
490	616172.73	1342856.92
491	616212.35	1342830.06
492	616224.01	1342836.30
493	616234.48	1342845.09
494	616248.81	1342864.49

Обозначение характерных точек границ	Координаты МСК-42, зона 1	
	X	Y
495	616175.07	1342916.84
489	616146.30	1342871.02
Сектор 9		
496	615538.78	1340845.34
497	615528.67	1340852.03
498	615521.04	1340840.49
499	615511.43	1340847.09
500	615480.97	1340805.42
501	615337.93	1340902.64
502	615265.89	1340796.15
503	615418.78	1340691.93
504	615445.91	1340731.02
505	615511.52	1340826.14
506	615519.47	1340821.40
507	615525.28	1340821.47
508	615529.83	1340829.39
496	615538.78	1340845.34
Сектор 10		
509	613852.83	1339390.95
510	613856.20	1339395.64
511	613852.19	1339398.55
512	613848.81	1339393.84
509	613852.83	1339390.95
Сектор 11		
513	618030.14	1345058.52
514	618143.80	1345218.41
515	618145.89	1345228.68
516	618143.63	1345233.01
517	618059.52	1345292.00
518	617952.86	1345285.49
519	617948.72	1345258.78
520	617932.85	1345252.21
521	617939.42	1345233.05

Обозначение характерных точек границ	Координаты МСК-42, зона 1	
	X	Y
522	617951.46	1345233.05
523	617956.39	1345201.85
524	617952.01	1345171.74
525	617914.23	1345146.56
526	617909.66	1345138.67
527	617908.55	1345130.46
528	617909.24	1345124.72
513	618030.14	1345058.52

5.3. Муниципальное образование, в границах территории которого расположена первая подзона приаэродромной территории аэродрома гражданской авиации Кемерово: Кемеровский городской округ.

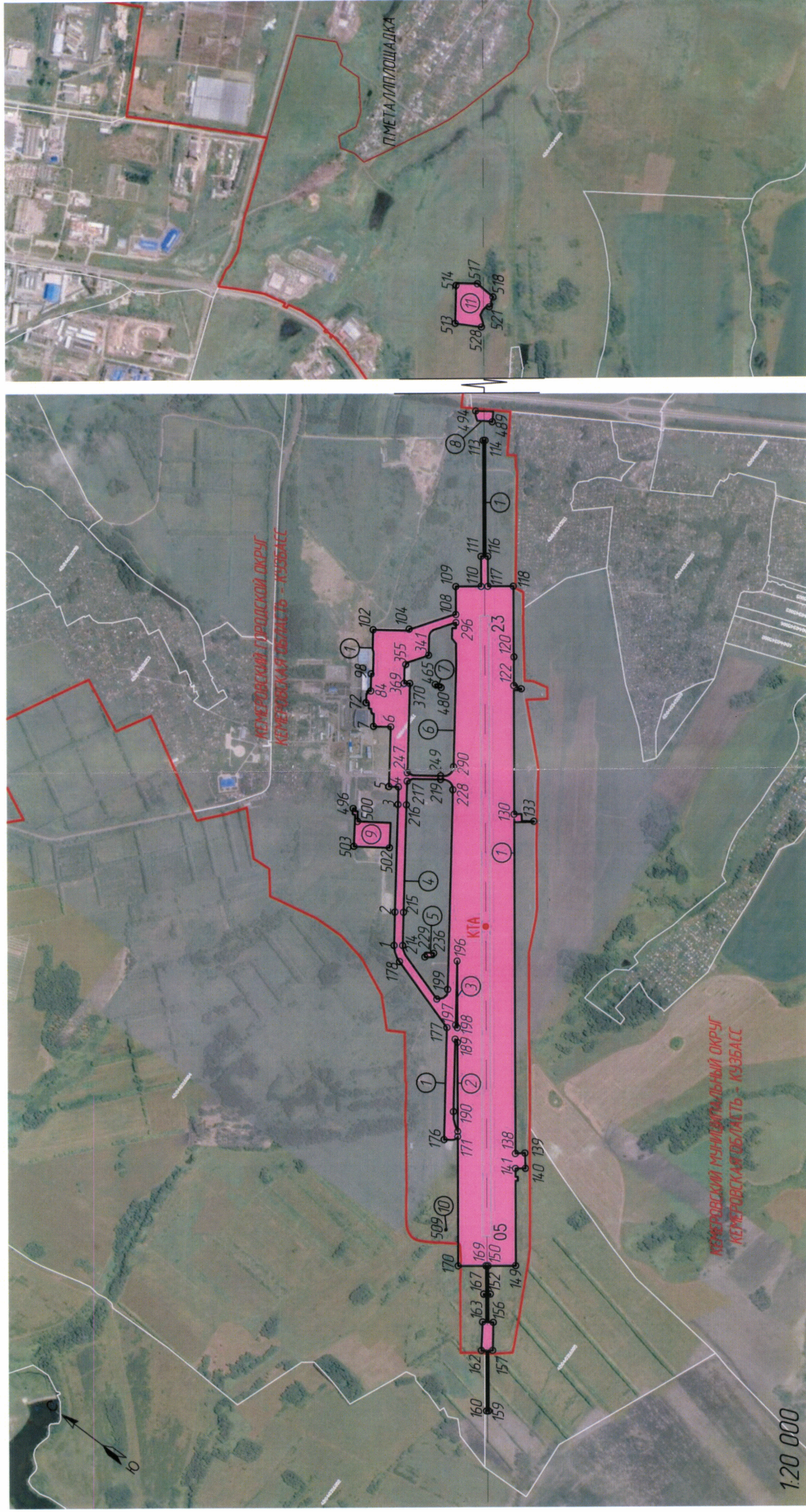
5.4. Перечень кадастровых кварталов, в границах территорий которых полностью или частично расположена первая подзона приаэродромной территории аэродрома гражданской авиации Кемерово, представлен в таблице 2.2.

Таблица 2.2

№ п/п	Номера кадастровых кварталов				
	1	2	3	4	5
1	42:00:0000000	42:04:0316004	42:04:0349001	42:24:0101061	42:04:0000000
2	42:24:0000000	42:04:0316005	–	–	–

5.5. Графическое изображение границ первой подзоны приаэродромной территории аэродрома гражданской авиации Кемерово приведено на схеме 2.

Схема 2



- Условные обозначения:**
- первая подзона
  - границы подзоны с обозначенной характерной точкой
  - границы и названия населенных пунктов
  - Д. ПУГАЧИ
  - КЕМЕРОВСКИЙ МУНИЦИПАЛЬНЫЙ ОКРУГ КЕМЕРОВСКАЯ ОБЛАСТЬ - КУЗБАСС
  - контрольная точка аэродрома
  - 05, 23
  - обозначение порога ВПП

6. Описание границ второй подзоны:

6.1. Вторая подзона приаэродромной территории аэродрома гражданской авиации Кемерово выделена по внешним границам земельных участков, предоставленных для размещения и эксплуатации зданий, сооружений и оборудования, подлежащих размещению в указанной подзоне, отграничивающим такие земельные участки от земельных участков, предназначенных для иных целей.

6.2. Перечень координат характерных точек границ второй подзоны приаэродромной территории аэродрома гражданской авиации Кемерово приведен в таблице 3.1.

Таблица 3.1

Обозначение характерных точек границ	Координаты МСК-42, зона 1	
	X	Y
Внешняя граница второй подзоны		
1	615668.26	1340763.32
2	615736.30	1340724.34
3	615752.03	1340714.74
4	615763.46	1340716.68
5	615766.87	1340726.41
6	615781.87	1340763.14
7	615790.65	1340786.37
8	615833.04	1340805.37
9	615850.86	1340847.63
10	615866.91	1340890.53
11	615883.28	1340879.71
12	615914.89	1340859.18
13	615927.45	1340879.71
14	615958.85	1340932.72
15	615926.70	1340956.68
16	615917.89	1340963.19
17	615886.34	1340986.45
18	615895.71	1341000.46
19	615870.35	1341018.78

Обозначение характерных точек границ	Координаты МСК-42, зона 1	
	X	Y
20	615874.85	1341024.57
21	615861.64	1341034.13
22	615877.77	1341056.26
23	615887.57	1341049.41
24	615895.99	1341061.72
25	615899.00	1341086.03
26	615922.24	1341118.69
27	615930.96	1341132.10
28	615937.52	1341127.89
29	615964.14	1341108.31
30	616002.41	1341162.99
31	616003.35	1341162.22
32	616007.10	1341159.87
33	616010.00	1341157.64
34	616014.87	1341154.16
35	616021.98	1341149.02
36	616024.69	1341147.39
37	616029.17	1341144.12
38	616041.85	1341134.87
39	616045.53	1341131.98
40	616076.39	1341174.77
41	616116.58	1341147.45
42	616153.14	1341199.53
43	616157.80	1341206.16
44	616152.85	1341209.56
45	616198.15	1341274.09
46	616059.14	1341374.04
47	616079.67	1341398.63
48	616195.64	1341315.45
49	616200.85	1341311.56
50	616199.12	1341309.19
51	616226.84	1341289.49
52	616208.83	1341266.49

Обозначение характерных точек границ	Координаты МСК-42, зона 1	
	X	Y
53	616250.86	1341236.56
54	616275.26	1341219.04
55	616327.12	1341289.12
56	616378.89	1341359.43
57	616463.12	1341474.35
58	616503.53	1341531.46
59	616550.77	1341597.54
60	616585.00	1341645.66
61	616642.67	1341728.37
62	616687.78	1341792.96
63	616742.86	1341871.89
64	616777.28	1341921.73
65	616787.10	1341943.60
66	616802.00	1341978.84
67	616825.80	1342034.63
68	616841.28	1342087.84
69	616884.93	1342239.19
70	616851.18	1342260.94
71	616636.28	1342402.65
72	616603.63	1342426.78
73	616587.61	1342439.44
74	616567.54	1342455.20
75	616519.09	1342493.43
76	616468.17	1342533.74
77	616413.86	1342576.65
78	616353.01	1342620.13
79	616303.10	1342656.16
80	616296.92	1342660.62
81	616275.41	1342680.03
82	616273.63	1342679.73
83	616282.25	1342731.30
84	616293.50	1342774.43
85	616285.64	1342783.43

Обозначение характерных точек границ	Координаты МСК-42, зона 1	
	X	Y
86	616274.99	1342791.75
87	616227.35	1342832.11
88	616224.01	1342836.30
89	616212.35	1342830.06
90	616172.73	1342856.92
91	616146.30	1342871.02
92	616028.21	1342702.51
93	615978.08	1342690.12
94	615890.99	1342745.46
95	615833.07	1342664.43
96	615822.56	1342649.90
97	615774.65	1342583.67
98	615774.11	1342584.28
99	615536.86	1342256.79
100	615531.22	1342257.54
101	615493.53	1342264.20
102	615444.70	1342200.85
103	615439.86	1342194.57
104	615426.04	1342176.63
105	615421.77	1342171.09
106	615422.12	1342167.83
107	615354.82	1342082.08
108	615307.81	1342022.28
109	615214.52	1341904.21
110	615179.21	1341929.26
111	615099.41	1341947.24
112	615063.94	1341901.05
113	615148.66	1341831.69
114	615104.97	1341790.81
115	615050.72	1341739.71
116	614999.82	1341691.84
117	614968.96	1341662.83
118	614890.89	1341662.90



Обозначение характерных точек границ	Координаты МСК-42, зона 1	
	X	Y
119	614756.71	1341656.88
120	614738.25	1341653.92
121	614716.65	1341648.79
122	614682.38	1341637.24
123	614682.38	1341637.24
124	614659.71	1341627.89
125	614636.41	1341614.50
126	614616.45	1341602.18
127	614593.86	1341585.73
128	614593.86	1341585.73
129	614585.93	1341578.86
130	614585.93	1341578.86
131	614559.38	1341553.84
132	614525.90	1341511.01
133	614501.43	1341462.28
134	614491.39	1341434.75
135	614483.26	1341402.24
136	614478.93	1341379.27
137	614476.68	1341355.84
138	614476.27	1341326.24
139	614478.29	1341302.28
140	614483.98	1341268.38
141	614507.54	1341167.68
142	614515.00	1341146.46
143	614521.43	1341120.25
144	614522.22	1341106.49
145	614520.14	1341087.38
146	614512.99	1341071.51
147	614490.47	1341042.10
148	614462.08	1341005.14
149	614437.67	1340962.89
150	614413.37	1340911.43
151	614396.16	1340874.68

Обозначение характерных точек границ	Координаты МСК-42, зона 1	
	X	Y
152	614378.31	1340836.89
153	614359.02	1340796.36
154	614329.78	1340757.37
155	614286.19	1340699.10
156	614245.33	1340644.68
157	614194.61	1340576.66
158	614166.22	1340538.39
159	614136.05	1340498.23
160	614108.98	1340462.15
161	614081.21	1340425.05
162	614050.04	1340385.46
163	614047.60	1340382.30
164	614015.49	1340342.27
165	613965.52	1340276.14
166	613935.34	1340236.11
167	613904.16	1340194.39
168	613871.95	1340151.82
169	613833.09	1340097.78
170	613806.89	1340062.83
171	613747.32	1339983.31
172	613692.61	1339910.79
173	613660.41	1339868.19
174	613622.15	1339817.19
175	613537.07	1339704.20
176	613486.48	1339636.36
177	613441.40	1339576.06
178	613408.65	1339518.09
179	613369.74	1339441.98
180	613330.31	1339364.94
181	613306.12	1339318.58
182	613286.01	1339280.25
183	613262.21	1339234.66
184	613237.73	1339185.38

Обозначение характерных точек границ	Координаты МСК-42, зона 1	
	X	Y
185	613215.89	1339141.50
186	613191.40	1339091.02
187	613270.65	1339024.60
188	613067.90	1338754.66
189	613113.55	1338720.61
190	613318.41	1338995.37
191	613408.69	1338927.55
192	613455.52	1338989.67
193	613512.85	1339066.23
194	613522.21	1339078.67
195	613821.20	1339331.54
196	613834.56	1339322.93
197	613851.34	1339309.52
198	613904.41	1339277.91
199	613945.73	1339258.80
200	613973.80	1339257.58
201	613994.52	1339264.91
202	614009.31	1339272.31
203	614022.86	1339282.36
204	614034.87	1339294.26
205	614048.97	1339312.03
206	614058.03	1339322.54
207	614078.94	1339350.77
208	614078.97	1339350.81
209	614095.98	1339373.80
210	614117.85	1339402.81
211	614132.07	1339425.08
212	614152.54	1339453.38
213	614176.43	1339483.73
214	614212.80	1339530.94
215	614247.15	1339576.34
216	614287.85	1339630.22
217	614307.45	1339655.75

Обозначение характерных точек границ	Координаты МСК-42, зона 1	
	X	Y
218	614331.98	1339688.13
219	614354.26	1339712.87
220	614366.86	1339729.05
221	614382.37	1339750.21
222	614410.54	1339791.46
223	614419.85	1339806.48
224	614442.84	1339837.94
225	614472.51	1339879.31
226	614481.56	1339883.43
227	614489.31	1339897.10
228	614504.77	1339918.70
229	614515.87	1339946.62
230	614525.10	1339974.40
231	614536.64	1340006.53
232	614549.53	1340036.91
233	614557.93	1340077.58
234	614564.55	1340111.27
235	614567.42	1340122.97
236	614651.03	1340220.38
237	614742.83	1340256.43
238	614839.38	1340290.78
239	614914.89	1340307.02
240	615052.67	1340310.10
241	615168.81	1340545.74
242	615161.37	1340549.41
243	615173.53	1340571.91
244	615199.00	1340619.01
245	615232.15	1340680.04
246	615244.94	1340685.09
247	615272.78	1340670.68
248	615368.56	1340620.08
249	615391.77	1340652.57
250	615445.91	1340731.02

Обозначение характерных точек границ	Координаты МСК-42, зона 1	
	X	Y
251	615511.52	1340826.02
252	615519.47	1340821.28
253	615525.28	1340821.35
254	615538.78	1340845.21
255	615553.16	1340835.73
256	615575.03	1340821.12
257	615594.23	1340807.56
258	615594.24	1340807.56
259	615595.39	1340806.75
260	615608.66	1340798.50
261	615608.66	1340798.46
262	615627.29	1340786.33
263	615643.56	1340776.93
264	615668.25	1340763.28
1	615668.26	1340763.32
Внутренняя граница второй подзоны		
Сектор 1		
1	614944.48	1340406.66
2	615044.49	1340547.91
3	615363.71	1341001.31
4	615415.99	1341075.21
5	615455.93	1341047.03
6	615632.75	1341298.44
7	615706.27	1341246.66
8	615743.78	1341299.73
9	615751.98	1341293.95
10	615754.95	1341298.01
11	615757.40	1341296.27
12	615757.62	1341296.53
13	615757.86	1341296.79
14	615758.11	1341297.02
15	615758.40	1341297.23
16	615758.59	1341297.35

Обозначение характерных точек границ	Координаты МСК-42, зона 1	
	X	Y
17	615758.73	1341297.44
18	615759.04	1341297.66
19	615759.25	1341297.82
20	615759.35	1341297.89
21	615759.66	1341298.14
22	615759.79	1341298.28
23	615759.89	1341298.42
24	615759.96	1341298.57
25	615760.01	1341298.78
26	615760.06	1341299.11
27	615760.07	1341299.18
28	615760.13	1341299.48
29	615760.24	1341299.71
30	615760.39	1341299.91
31	615760.48	1341299.99
32	615760.56	1341300.03
33	615760.66	1341300.03
34	615760.79	1341299.98
35	615761.04	1341299.84
36	615761.05	1341299.84
37	615761.21	1341299.76
38	615761.30	1341299.77
39	615761.39	1341299.83
40	615761.46	1341299.91
41	615761.90	1341300.45
42	615762.13	1341300.73
43	615763.42	1341302.29
44	615764.41	1341303.48
45	615764.97	1341304.09
46	615765.14	1341304.27
47	615765.54	1341304.69
48	615766.08	1341305.32
49	615766.65	1341306.11

Обозначение характерных точек границ	Координаты МСК-42, зона 1	
	X	Y
50	615767.05	1341306.72
51	615767.28	1341307.06
52	615767.94	1341308.00
53	615770.47	1341311.49
54	615772.88	1341309.85
55	615773.26	1341309.41
56	615774.07	1341308.92
57	615774.67	1341308.59
58	615777.02	1341306.96
59	615778.01	1341307.66
60	615778.70	1341307.75
61	615779.70	1341307.21
62	615781.68	1341305.77
63	615783.48	1341308.48
64	615786.39	1341312.52
65	615789.27	1341316.57
66	615792.18	1341320.66
67	615795.07	1341324.76
68	615797.92	1341328.80
69	615799.95	1341327.36
70	615804.03	1341324.46
71	615808.12	1341321.60
72	615809.78	1341320.42
73	615836.36	1341358.38
74	615833.70	1341360.16
75	615836.72	1341364.46
76	615836.31	1341364.75
77	615837.66	1341366.67
78	615838.07	1341366.39
79	615840.54	1341369.92
80	615840.14	1341370.21
81	615841.03	1341371.49
82	615832.71	1341377.49

Обозначение характерных точек границ	Координаты МСК-42, зона 1	
	X	Y
83	615833.77	1341378.96
84	615826.91	1341383.58
85	615834.36	1341393.96
86	615834.85	1341393.91
87	615841.59	1341403.31
88	615843.07	1341405.43
89	615843.71	1341406.34
90	615845.80	1341409.33
91	615845.83	1341409.37
92	615847.95	1341412.40
93	615847.67	1341412.70
94	615849.24	1341414.92
95	615856.53	1341425.21
96	615864.71	1341436.78
97	615875.29	1341451.66
98	615878.20	1341455.71
99	615870.45	1341461.17
100	615935.08	1341552.96
101	615947.63	1341562.11
102	616004.93	1341643.49
103	615851.13	1341751.78
104	615855.47	1341757.94
105	615840.33	1341775.60
106	615763.87	1341885.09
107	615731.64	1341931.24
108	615705.22	1341963.28
109	615792.03	1342078.71
110	615686.14	1342158.35
111	615779.25	1342282.13
112	615769.25	1342289.65
113	616127.80	1342766.36
114	616119.81	1342772.37
115	615761.26	1342295.66



Обозначение характерных точек границ	Координаты МСК-42, зона 1	
	X	Y
116	615751.27	1342303.17
117	615658.17	1342179.39
118	615552.28	1342259.04
119	615333.83	1341968.60
120	615332.08	1341969.84
121	615305.25	1341930.61
122	615245.28	1341850.87
123	615232.04	1341861.66
124	615220.01	1341846.86
125	615203.37	1341860.15
126	615201.18	1341857.55
127	615216.82	1341844.46
128	615215.20	1341842.20
129	615230.56	1341831.29
130	614847.50	1341322.00
131	614817.10	1341345.80
132	614793.98	1341317.75
133	614743.64	1341355.20
134	614741.89	1341352.61
135	614822.83	1341290.34
136	614822.83	1341290.34
137	614832.18	1341301.63
138	613796.76	1339925.00
139	613758.39	1339956.80
140	613709.36	1339895.74
141	613751.00	1339863.96
142	613724.60	1339829.07
143	613716.46	1339835.26
143.1	613715.93	1339835.51
143.2	613715.40	1339835.55
143.3	613714.86	1339835.39
144	613714.42	1339835.05
145	613709.34	1339828.75

Обозначение характерных точек границ	Координаты МСК-42, зона 1	
	X	Y
146	613704.55	1339822.34
146.1	613704.24	1339821.74
146.2	613704.19	1339821.03
146.3	613704.42	1339820.39
147	613704.89	1339819.88
148	613713.10	1339813.78
149	613448.45	1339461.91
150	613564.33	1339374.75
151	613475.94	1339257.24
152	613465.95	1339264.74
153	613462.95	1339260.75
154	613472.94	1339253.24
155	613388.57	1339141.07
156	613366.12	1339156.44
157	613283.08	1339039.48
158	613301.57	1339025.40
159	613112.58	1338774.13
160	613120.57	1338768.12
161	613309.53	1339019.35
162	613329.71	1339003.98
163	613412.37	1339124.77
164	613396.83	1339135.41
165	613480.92	1339247.22
166	613490.92	1339239.71
167	613493.92	1339243.71
168	613483.93	1339251.22
169	613572.32	1339368.74
170	613688.20	1339281.58
171	614089.95	1339815.72
172	614089.22	1339813.35
173	614090.16	1339804.75
174	614094.59	1339793.93
175	614101.70	1339786.20

Обозначение характерных точек границ	Координаты МСК-42, зона 1	
	X	Y
176	614138.45	1339760.22
177	614472.18	1340232.27
178	614872.42	1340357.00
179	614881.86	1340360.28
180	614891.06	1340364.19
181	614899.97	1340368.72
182	614908.55	1340373.86
183	614916.77	1340379.56
184	614924.57	1340385.81
185	614931.93	1340392.58
186	614938.80	1340399.84
1	614944.48	1340406.66
Сектор 2		
187	614185.32	1339904.36
188	614401.49	1340210.24
189	614382.15	1340204.21
190	614105.59	1339836.52
191	614111.21	1339839.24
192	614126.89	1339847.74
193	614140.41	1339856.64
194	614161.29	1339873.52
195	614184.51	1339903.33
187	614185.32	1339904.36
Сектор 3		
196	614633.31	1340538.14
197	614443.36	1340269.46
198	614427.52	1340264.53
196	614633.31	1340538.14
Сектор 4		
199	614585.66	1340392.78
200	614575.79	1340375.08
201	614573.23	1340368.40
202	614578.30	1340345.34

Обозначение характерных точек границ	Координаты МСК-42, зона 1	
	X	Y
203	614581.92	1340340.13
204	614601.66	1340318.65
205	614637.39	1340329.84
206	614830.72	1340390.09
207	614859.39	1340399.02
208	614868.78	1340402.44
209	614877.80	1340406.75
210	614886.35	1340411.92
211	614894.36	1340417.90
212	614901.75	1340424.63
213	614908.45	1340432.05
214	614909.24	1340433.02
215	615008.56	1340573.30
216	615327.73	1341026.64
217	615396.42	1341124.20
218	615379.90	1341151.75
219	615261.99	1341235.45
220	615249.17	1341244.54
221	615240.50	1341249.48
222	615231.01	1341252.59
223	615221.10	1341253.76
224	615211.15	1341252.94
225	615201.56	1341250.15
226	615192.72	1341245.52
227	615184.97	1341239.22
228	615179.41	1341232.63
199	614585.66	1340392.78
Сектор 5		
229	614781.03	1340454.59
230	614788.62	1340462.57
231	614792.39	1340468.17
232	614793.26	1340471.00
233	614792.53	1340473.87

Обозначение характерных точек границ	Координаты МСК-42, зона 1	
	X	Y
234	614791.11	1340475.49
235	614757.92	1340496.59
236	614755.10	1340497.29
237	614753.43	1340496.50
238	614748.94	1340490.63
239	614748.41	1340489.91
240	614747.20	1340488.25
241	614746.46	1340487.18
242	614744.71	1340484.66
243	614744.71	1340481.73
244	614745.93	1340480.15
245	614760.41	1340469.21
246	614772.91	1340459.13
229	614781.03	1340454.59
Сектор 6		
247	615420.91	1341159.18
248	615389.74	1341165.62
249	615271.83	1341249.31
250	615258.84	1341258.53
251	615257.23	1341259.72
252	615255.67	1341260.97
253	615254.16	1341262.29
254	615252.71	1341263.66
255	615251.31	1341265.09
256	615249.97	1341266.58
257	615248.69	1341268.12
258	615247.48	1341269.70
259	615246.33	1341271.34
260	615245.24	1341273.02
261	615244.22	1341274.74
262	615243.28	1341276.50
263	615242.40	1341278.30
264	615241.60	1341280.13

Обозначение характерных точек границ	Координаты МСК-42, зона 1	
	X	Y
265	615240.87	1341281.99
266	615240.21	1341283.88
267	615239.63	1341285.80
268	615239.13	1341287.73
269	615238.71	1341289.69
270	615238.36	1341291.66
271	615238.10	1341293.64
272	615237.91	1341295.63
273	615237.80	1341297.63
274	615237.78	1341299.63
275	615237.83	1341301.63
276	615237.96	1341303.62
277	615238.17	1341305.61
278	615238.47	1341307.59
279	615238.84	1341309.55
280	615239.29	1341311.50
281	615239.81	1341313.43
282	615240.42	1341315.34
283	615241.10	1341317.22
284	615241.85	1341319.07
285	615242.68	1341320.89
286	615243.58	1341322.68
287	615244.55	1341324.43
288	615245.59	1341326.14
289	615246.69	1341327.80
290	615246.95	1341328.17
291	615551.04	1341758.30
292	615615.88	1341844.50
293	615648.59	1341851.84
294	615679.58	1341895.68
295	615663.12	1341907.32
296	615680.51	1341930.44
297	615681.86	1341928.96

Обозначение характерных точек границ	Координаты МСК-42, зона 1	
	X	Y
298	615683.18	1341927.46
299	615684.50	1341925.96
300	615685.80	1341924.44
301	615687.09	1341922.91
302	615688.36	1341921.37
303	615689.62	1341919.81
304	615690.87	1341918.25
305	615692.10	1341916.67
306	615693.31	1341915.08
307	615694.52	1341913.48
308	615695.70	1341911.87
309	615696.88	1341910.25
310	615698.03	1341908.62
311	615698.44	1341908.05
312	615725.41	1341869.42
313	615730.66	1341861.90
314	615749.28	1341835.25
315	615750.38	1341833.58
316	615751.41	1341831.86
317	615752.34	1341830.10
318	615753.20	1341828.29
319	615753.96	1341826.44
320	615754.63	1341824.56
321	615755.21	1341822.64
322	615755.70	1341820.70
323	615756.09	1341818.74
324	615756.39	1341816.76
325	615756.59	1341814.77
326	615756.69	1341812.78
327	615756.70	1341810.78
328	615756.61	1341808.78
329	615756.42	1341806.79
330	615756.14	1341804.81

Обозначение характерных точек границ	Координаты МСК-42, зона 1	
	X	Y
331	615755.76	1341802.85
332	615755.29	1341800.90
333	615754.72	1341798.98
334	615754.06	1341797.10
335	615753.31	1341795.24
336	615752.47	1341793.43
337	615751.55	1341791.65
338	615750.54	1341789.93
339	615749.45	1341788.25
340	615749.19	1341787.88
341	615694.93	1341710.82
342	615753.77	1341626.22
343	615754.87	1341624.55
344	615755.89	1341622.83
345	615756.83	1341621.07
346	615757.68	1341619.26
347	615758.44	1341617.41
348	615759.10	1341615.52
349	615759.68	1341613.61
350	615760.16	1341611.67
351	615760.55	1341609.70
352	615760.85	1341607.73
353	615761.04	1341605.74
354	615761.14	1341603.74
355	615761.15	1341601.74
356	615761.05	1341599.74
357	615760.86	1341597.75
358	615760.58	1341595.77
359	615760.19	1341593.81
360	615759.72	1341591.87
361	615759.15	1341589.95
362	615758.48	1341588.06
363	615757.73	1341586.21



Обозначение характерных точек границ	Координаты МСК-42, зона 1	
	X	Y
364	615756.89	1341584.40
365	615755.96	1341582.63
366	615754.95	1341580.90
367	615753.85	1341579.23
368	615753.64	1341578.92
369	615711.02	1341518.39
370	615686.11	1341535.92
371	615671.92	1341515.87
372	615671.09	1341514.69
373	615668.91	1341511.60
374	615666.64	1341508.39
375	615665.64	1341506.98
376	615664.25	1341505.02
377	615661.86	1341501.65
378	615658.80	1341497.31
379	615656.31	1341493.76
380	615655.04	1341491.96
381	615651.63	1341487.12
382	615648.73	1341483.02
383	615647.49	1341481.26
384	615645.84	1341478.92
385	615643.02	1341474.92
386	615640.26	1341471.00
387	615637.50	1341467.09
388	615634.75	1341463.17
389	615631.76	1341458.91
390	615630.76	1341457.48
391	615628.60	1341454.41
392	615625.73	1341450.33
393	615623.16	1341446.67
394	615620.58	1341443.02
395	615618.00	1341439.37
396	615615.08	1341435.24

Обозначение характерных точек границ	Координаты МСК-42, зона 1	
	X	Y
397	615614.81	1341434.87
398	615611.75	1341430.55
399	615608.43	1341425.84
400	615605.19	1341421.21
401	615603.47	1341418.75
402	615601.92	1341416.51
403	615598.75	1341411.98
404	615595.67	1341407.62
405	615592.89	1341403.69
406	615592.58	1341403.26
407	615589.50	1341398.90
408	615587.35	1341395.86
409	615586.37	1341394.48
410	615583.21	1341390.02
411	615580.14	1341385.66
412	615577.10	1341381.33
413	615575.19	1341378.61
414	615574.07	1341377.01
415	615571.14	1341372.84
416	615568.26	1341368.75
417	615566.64	1341366.45
418	615565.38	1341364.66
419	615562.62	1341360.74
420	615559.97	1341356.97
421	615558.78	1341355.28
422	615557.32	1341353.19
423	615554.67	1341349.42
424	615551.13	1341344.40
425	615550.54	1341343.58
426	615546.60	1341337.99
427	615542.26	1341331.82
428	615538.40	1341326.29
429	615536.80	1341324.01

Обозначение характерных точек границ	Координаты МСК-42, зона 1	
	X	Y
430	615534.54	1341320.77
431	615530.72	1341315.30
432	615526.90	1341309.90
433	615524.38	1341306.35
434	615523.07	1341304.50
435	615519.24	1341299.11
436	615515.04	1341293.13
437	615510.42	1341286.57
438	615505.96	1341280.22
439	615501.74	1341274.22
440	615497.58	1341268.29
441	615497.53	1341268.22
442	615493.39	1341262.32
443	615489.35	1341256.55
444	615489.31	1341256.49
445	615485.22	1341250.66
446	615481.13	1341244.84
447	615476.51	1341238.28
448	615471.61	1341231.35
449	615468.72	1341227.26
450	615467.60	1341225.67
451	615464.37	1341221.11
452	615463.34	1341219.65
453	615461.14	1341216.54
454	615458.05	1341212.17
455	615455.09	1341207.96
456	615452.28	1341203.96
457	615452.13	1341203.74
458	615449.16	1341199.52
459	615445.81	1341194.76
460	615445.35	1341194.11
461	615440.54	1341187.26
462	615435.77	1341180.47

Обозначение характерных точек границ	Координаты МСК-42, зона 1	
	X	Y
463	615431.37	1341174.17
464	615426.99	1341167.88
247	615420.91	1341159.18
Сектор 7		
465	615576.73	1341610.82
466	615571.49	1341614.89
467	615552.04	1341628.32
468	615551.61	1341628.56
469	615551.12	1341628.69
470	615550.62	1341628.71
471	615550.13	1341628.62
472	615549.68	1341628.41
473	615549.49	1341628.29
474	615545.67	1341622.88
475	615541.94	1341617.18
476	615541.75	1341616.72
477	615541.74	1341616.23
478	615541.90	1341615.76
479	615542.23	1341615.38
480	615542.33	1341615.31
481	615565.80	1341598.27
482	615566.24	1341598.04
483	615566.73	1341597.93
484	615567.23	1341597.96
485	615567.70	1341598.11
486	615568.11	1341598.39
487	615568.35	1341598.65
488	615572.45	1341604.13
465	615576.73	1341610.82
Сектор 8		
496	615538.78	1340845.34
497	615528.67	1340852.03
498	615521.04	1340840.49

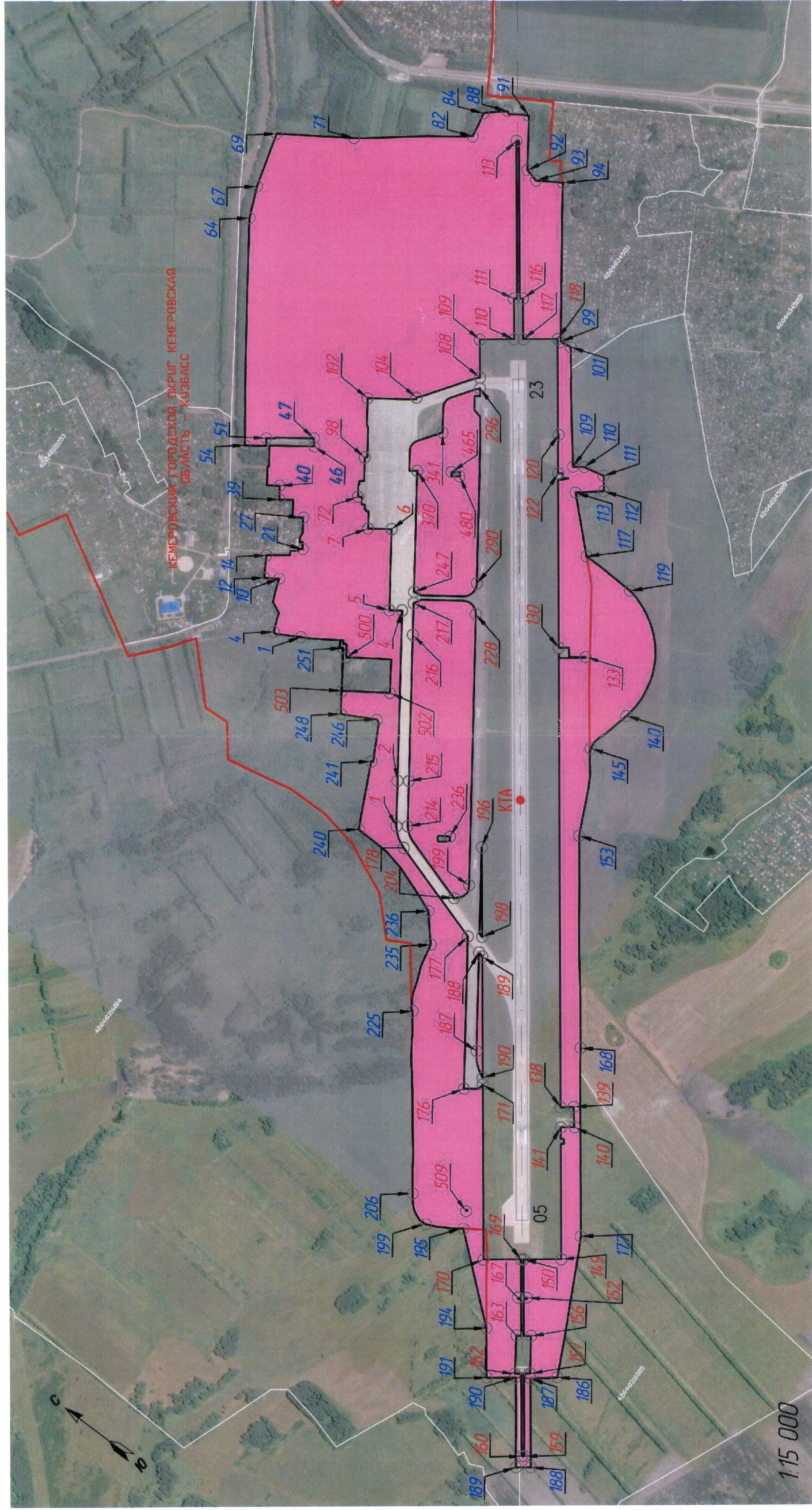
Обозначение характерных точек границ	Координаты МСК-42, зона 1	
	X	Y
499	615511.43	1340847.09
500	615480.97	1340805.42
501	615337.93	1340902.64
502	615265.89	1340796.15
503	615418.78	1340691.93
504	615445.91	1340731.02
505	615511.52	1340826.14
506	615519.47	1340821.40
507	615525.28	1340821.47
508	615529.83	1340829.39
496	615538.78	1340845.34
Сектор 9		
509	613852.83	1339390.95
510	613856.20	1339395.64
511	613852.19	1339398.55
512	613848.81	1339393.84
509	613852.83	1339390.95

6.3. Муниципальное образование, в границах территории которого расположена вторая подзона приаэродромной территории аэродрома гражданской авиации Кемерово: Кемеровский городской округ.




6.4. Кадастровые кварталы, в границах территорий которых полностью или частично расположена вторая подзона приаэродромной территории аэродрома гражданской авиации Кемерово: 42:00:0000000, 42:04:0316004, 42:04:0337003, 42:24:0101061, 42:04:0000000, 42:24:0000000, 42:04:0316005.

6.5. Графическое изображение границ второй подзоны приаэродромной территории аэродрома гражданской авиации Кемерово приведено на схеме 3.

Схема 3



Условные обозначения:

-  15 - внешняя граница подзоны 2 с обозначенной характерной точкой
-  15 - внутренняя граница подзоны 2 с обозначенной характерной точкой (контур подзоны 1)
-  - вторая подзона
-  Д. ПЛАНИ - границы и названия населенных пунктов
-  КЕМЕРОВСКИЙ ГОРОДСКОЙ ОКРУГ КЕМЕРОВСКАЯ ОБЛАСТЬ - КЗВАСС - границы и названия муниципальных образований
-  КТА - контрольная точка аэродрома
-  05, 23 - обозначение порога ВПП

## 7. Описание границ третьей подзоны:

7.1. Третья подзона приаэродромной территории аэродрома гражданской авиации Кемерово выделена в границах полос воздушных подходов, установленных в соответствии с Федеральными правилами использования воздушного пространства Российской Федерации, утвержденными постановлением Правительства Российской Федерации от 11 марта 2010 г. № 138 (далее – постановление № 138)<sup>4</sup>, и с учетом ограничительных поверхностей аэродрома в соответствии с Федеральными авиационными правилами «Требования, предъявляемые к аэродромам, предназначенным для взлета, посадки, руления и стоянки гражданских воздушных судов», утвержденными приказом Министерства транспорта Российской Федерации от 25 августа 2015 г. № 262 (зарегистрирован Министерством юстиции Российской Федерации 9 октября 2015 г., регистрационный № 39264), с изменениями, внесенными приказом Министерства транспорта Российской Федерации от 24 ноября 2017 г. № 495 (зарегистрирован Министерством юстиции Российской Федерации 21 декабря 2017 г., регистрационный № 49344) (далее – ФАП-262).

7.2. Перечень координат характерных точек границ третьей подзоны приаэродромной территории аэродрома гражданской авиации Кемерово приведен в таблице 4.1.

Таблица 4.1

Обозначение характерных точек границ	Координаты МСК-42, зона 1	
	X	Y
1	599341.81	1312721.13
2	607403.65	1327620.30
3	607826.06	1327397.16
4	608275.52	1327178.16
5	608732.03	1326974.26
6	609195.09	1326785.69
7	609664.17	1326612.65

<sup>4</sup> В соответствии с пунктом 3 постановления № 138 данный акт действует до 1 ноября 2026 г.

Обозначение характерных точек границ	Координаты МСК-42, зона 1	
	X	Y
8	610138.75	1326455.35
9	610618.32	1326313.95
10	611102.33	1326188.60
11	611590.25	1326079.46
12	612081.53	1325986.65
13	612575.64	1325910.25
14	613072.02	1325850.37
15	613570.11	1325807.06
16	614069.38	1325780.37
17	614569.25	1325770.34
18	615069.19	1325776.98
19	615568.62	1325800.27
20	616067.00	1325840.19
21	616563.77	1325896.71
22	617058.39	1325969.74
23	617550.29	1326059.22
24	618038.94	1326165.04
25	618523.79	1326287.10
26	619004.31	1326425.24
27	619479.95	1326579.31
28	619950.19	1326749.16
29	620414.52	1326934.58
30	620872.40	1327135.38
31	621323.34	1327351.32
32	621766.83	1327582.17
33	622202.38	1327827.67
34	622629.51	1328087.55
35	623047.74	1328361.53
36	623456.61	1328649.29
37	623855.66	1328950.51
38	624244.44	1329264.87
39	624622.54	1329592.01
40	624989.52	1329931.57



Обозначение характерных точек границ	Координаты МСК-42, зона 1	
	X	Y
41	625344.99	1330283.17
42	625688.53	1330646.42
43	626019.78	1331020.92
44	626338.37	1331406.25
45	626643.93	1331801.99
46	626936.14	1332207.69
47	627214.67	1332622.90
48	627479.20	1333047.16
49	627729.44	1333480.01
50	627965.12	1333920.95
51	628185.98	1334369.50
52	628391.76	1334825.17
53	628582.25	1335287.44
54	628757.22	1335755.80
55	628916.48	1336229.73
56	629059.86	1336708.71
57	629187.20	1337192.20
58	629298.35	1337679.66
59	629393.20	1338170.56
60	629471.64	1338664.35
61	629533.57	1339160.47
62	629578.93	1339658.39
63	629607.68	1340157.54
64	629619.78	1340657.37
65	629615.21	1341157.32
66	629593.98	1341656.85
67	629556.11	1342155.39
68	629501.65	1342652.39
69	629430.66	1343147.30
70	629343.21	1343639.57
71	629239.41	1344128.65
72	629119.36	1344614.01
73	628983.20	1345095.09

Обозначение характерных точек границ	Координаты МСК-42, зона 1	
	X	Y
74	628831.09	1345571.36
75	628663.19	1346042.30
76	628479.68	1346507.39
77	628280.78	1346966.10
78	628066.71	1347417.92
79	627837.69	1347862.37
80	627593.99	1348298.93
81	627335.87	1348727.12
82	627063.63	1349146.48
83	626777.56	1349556.53
84	626477.98	1349956.82
85	626165.23	1350346.91
86	625839.66	1350726.35
87	625501.62	1351094.73
88	625252.52	1351351.08
89	637330.95	1363229.21
90	629898.59	1368819.38
91	621836.75	1353920.21
92	621414.34	1354143.35
93	620964.88	1354362.35
94	620508.37	1354566.25
95	620045.31	1354754.82
96	619576.23	1354927.86
97	619101.65	1355085.17
98	618622.08	1355226.57
99	618138.07	1355351.91
100	617650.15	1355461.05
101	617158.87	1355553.87
102	616664.76	1355630.26
103	616168.38	1355690.15
104	615670.29	1355733.46
105	615171.02	1355760.14
106	614671.15	1355770.17

Обозначение характерных точек границ	Координаты МСК-42, зона 1	
	X	Y
107	614171.21	1355763.54
108	613671.78	1355740.24
109	613173.40	1355700.32
110	612676.63	1355643.81
111	612182.01	1355570.77
112	611690.11	1355481.29
113	611201.46	1355375.47
114	610716.61	1355253.42
115	610236.09	1355115.28
116	609760.45	1354961.20
117	609290.21	1354791.35
118	608825.88	1354605.93
119	608368.00	1354405.14
120	607917.06	1354189.19
121	607473.57	1353958.34
122	607038.02	1353712.84
123	606610.89	1353452.96
124	606192.66	1353178.99
125	605783.79	1352891.23
126	605384.74	1352590.00
127	604995.96	1352275.64
128	604617.86	1351948.50
129	604250.88	1351608.94
130	603895.41	1351257.34
131	603551.87	1350894.09
132	603220.62	1350519.59
133	602902.03	1350134.26
134	602596.47	1349738.52
135	602304.26	1349332.83
136	602025.73	1348917.61
137	601761.20	1348493.35
138	601510.96	1348060.51
139	601275.28	1347619.56

Обозначение характерных точек границ	Координаты МСК-42, зона 1	
	X	Y
140	601054.42	1347171.01
141	600848.64	1346715.34
142	600658.15	1346253.07
143	600483.18	1345784.71
144	600323.92	1345310.78
145	600180.54	1344831.80
146	600053.20	1344348.32
147	599942.05	1343860.85
148	599847.20	1343369.95
149	599768.76	1342876.17
150	599706.83	1342380.04
151	599661.47	1341882.13
152	599632.72	1341382.98
153	599620.62	1340883.15
154	599625.19	1340383.19
155	599646.42	1339883.66
156	599684.29	1339385.12
157	599738.75	1338888.12
158	599809.74	1338393.21
159	599897.19	1337900.94
160	600000.99	1337411.86
161	600121.04	1336926.51
162	600257.20	1336445.43
163	600409.31	1335969.15
164	600577.21	1335498.21
165	600760.72	1335033.12
166	600959.62	1334574.41
167	601173.69	1334122.59
168	601402.71	1333678.15
169	601646.41	1333241.59
170	601904.53	1332813.39
171	602176.77	1332394.03
172	602462.84	1331983.98

Обозначение характерных точек границ	Координаты МСК-42, зона 1	
	X	Y
173	602762.42	1331583.69
174	603075.17	1331193.61
175	603400.74	1330814.16
176	603738.78	1330445.78
177	603987.88	1330189.43
178	591909.45	1318311.31
1	599341.81	1312721.13

7.3. Графическое изображение внешних границ третьей подзоны приаэродромной территории аэродрома гражданской авиации Кемерово приведено на схеме 4.



7.4. Муниципальные образования, в границах территорий которых полностью или частично расположена третья подзона приаэродромной территории аэродрома гражданской авиации Кемерово, приведены в таблице 4.2.

Таблица 4.2

№ п/п	Муниципальное образование
1	Кемеровский муниципальный округ
2	Топкинский муниципальный округ
3	Кемеровский городской округ

7.5. Перечень кадастровых кварталов, в границах территорий которых полностью или частично расположена третья подзона приаэродромной территории аэродрома гражданской авиации Кемерово, приведен в таблице 4.3.

Таблица 4.3

№ п/п	Номера кадастровых кварталов					
	1	2	3	4	5	6
Кемеровская область – Кузбасс						
1	42:00:0000000	–	–	–	–	–
Кемеровская область – Кузбасс, Кемеровский муниципальный округ						
2	42:04:0000000	42:04:0103003	42:04:0107002	42:04:0208002	42:04:0208003	42:04:0208007
3	42:04:0208010	42:04:0208011	42:04:0208012	42:04:0210001	42:04:0210003	42:04:0210005
4	42:04:0211001	42:04:0211002	42:04:0211003	42:04:0211005	42:04:0211006	42:04:0211007
5	42:04:0211008	42:04:0211011	42:04:0211012	42:04:0211013	42:04:0211014	42:04:0211015
6	42:04:0211016	42:04:0211018	42:04:0211019	42:04:0211020	42:04:0212001	42:04:0213001
7	42:04:0213003	42:04:0213005	42:04:0213006	42:04:0213007	42:04:0213008	42:04:0214001
8	42:04:0308001	42:04:0308002	42:04:0310001	42:04:0313001	42:04:0314002	42:04:0314003
9	42:04:0314004	42:04:0314007	42:04:0314008	42:04:0314009	42:04:0315001	42:04:0315002
10	42:04:0315003	42:04:0315004	42:04:0315005	42:04:0315006	42:04:0315007	42:04:0315008
11	42:04:0315009	42:04:0315010	42:04:0315011	42:04:0315012	42:04:0316001	42:04:0316002
12	42:04:0316003	42:04:0316004	42:04:0316005	42:04:0317001	42:04:0318001	42:04:0318003
13	42:04:0318004	42:04:0318005	42:04:0318006	42:04:0318007	42:04:0318008	42:04:0319001
14	42:04:0319002	42:04:0319003	42:04:0319004	42:04:0319005	42:04:0319006	42:04:0320001

№ п/п	Номера кадастровых кварталов					
	1	2	3	4	5	6
15	42:04:0321001	42:04:0321002	42:04:0321003	42:04:0321004	42:04:0321005	42:04:0321006
16	42:04:0321007	42:04:0321008	42:04:0321009	42:04:0322001	42:04:0322002	42:04:0322003
17	42:04:0323001	42:04:0323002	42:04:0323003	42:04:0323004	42:04:0323005	42:04:0323006
18	42:04:0323007	42:04:0323008	42:04:0323009	42:04:0323010	42:04:0323011	42:04:0323014
19	42:04:0324001	42:04:0324002	42:04:0324003	42:04:0324004	42:04:0324005	42:04:0324006
20	42:04:0324007	42:04:0324008	42:04:0324009	42:04:0324010	42:04:0324011	42:04:0325001
21	42:04:0325002	42:04:0326001	42:04:0327001	42:04:0328001	42:04:0329001	42:04:0329002
22	42:04:0329003	42:04:0330001	42:04:0330002	42:04:0330003	42:04:0330006	42:04:0330007
23	42:04:0330031	42:04:0330032	42:04:0330033	42:04:0330034	42:04:0330035	42:04:0330036
24	42:04:0331001	42:04:0331003	42:04:0336001	42:04:0337001	42:04:0337002	42:04:0337003
25	42:04:0337004	42:04:0338001	42:04:0338002	42:04:0338003	42:04:0339001	42:04:0339002
26	42:04:0339003	42:04:0339004	42:04:0339005	42:04:0339006	42:04:0339007	42:04:0340001
27	42:04:0341001	42:04:0343001	42:04:0344001	42:04:0345001	42:04:0345002	42:04:0345003
28	42:04:0345004	42:04:0345005	42:04:0345006	42:04:0345007	42:04:0345008	42:04:0345009
29	42:04:0345010	42:04:0345011	42:04:0346001	42:04:0346002	42:04:0347001	42:04:0347002
30	42:04:0347003	42:04:0348001	42:04:0349001	42:04:0349002	42:04:0349003	42:04:0350001
31	42:04:0350002	42:04:0351001	42:04:0351002	42:04:0351003	42:04:0351004	42:04:0351005
32	42:04:0352001	42:04:0353001	-	-	-	-
Кемеровская область – Кузбасс, Промышленновский муниципальный район						
33	42:11:0000000	42:11:0112016	-	-	-	-
Кемеровская область – Кузбасс, Топкинский муниципальный округ						
34	42:14:0000000	42:14:0104004	42:14:0104007	42:14:0105003	42:14:0104001	42:14:0104005
35	42:14:0104008	42:14:0105012	42:14:0104002	42:14:0104006	42:14:0104012	42:14:0105013
Кемеровская область – Кузбасс, Кемеровский городской округ						
36	42:24:0000000	42:24:0101001	42:24:0101002	42:24:0101003	42:24:0101004	42:24:0101005
37	42:24:0101006	42:24:0101007	42:24:0101008	42:24:0101009	42:24:0101010	42:24:0101011
38	42:24:0101012	42:24:0101013	42:24:0101014	42:24:0101015	42:24:0101016	42:24:0101018
39	42:24:0101019	42:24:0101020	42:24:0101021	42:24:0101022	42:24:0101023	42:24:0101024
40	42:24:0101025	42:24:0101026	42:24:0101027	42:24:0101028	42:24:0101029	42:24:0101030



№ п/п	Номера кадастровых кварталов					
	1	2	3	4	5	6
41	42:24:0101031	42:24:0101032	42:24:0101033	42:24:0101034	42:24:0101035	42:24:0101036
42	42:24:0101037	42:24:0101038	42:24:0101039	42:24:0101041	42:24:0101042	42:24:0101043
43	42:24:0101044	42:24:0101045	42:24:0101046	42:24:0101047	42:24:0101048	42:24:0101049
44	42:24:0101050	42:24:0101051	42:24:0101052	42:24:0101053	42:24:0101054	42:24:0101055
45	42:24:0101056	42:24:0101057	42:24:0101058	42:24:0101059	42:24:0101060	42:24:0101061
46	42:24:0101062	42:24:0101063	42:24:0101064	42:24:0101065	42:24:0101066	42:24:0101067
47	42:24:0101068	42:24:0101069	42:24:0201001	42:24:0201002	42:24:0201003	42:24:0201004
48	42:24:0201005	42:24:0201006	42:24:0201007	42:24:0201008	42:24:0201009	42:24:0201010
49	42:24:0201011	42:24:0201012	42:24:0201013	42:24:0301001	42:24:0301005	42:24:0301006
50	42:24:0301009	42:24:0301013	42:24:0301014	42:24:0301015	42:24:0301016	42:24:0401002
51	42:24:0401004	42:24:0401005	42:24:0401014	42:24:0401028	42:24:0401029	42:24:0401030
52	42:24:0401035	42:24:0401036	42:24:0401038	42:24:0401039	42:24:0401045	42:24:0401047
53	42:24:0401048	42:24:0401049	42:24:0401051	42:24:0401055	42:24:0401059	42:24:0401060
54	42:24:0501001	42:24:0501002	42:24:0501003	42:24:0501004	42:24:0501005	42:24:0501007
55	42:24:0501008	42:24:0501009	42:24:0501010	42:24:0501011	42:24:0501012	42:24:0501013
56	42:24:0501014	42:24:0501015	-	-	-	-

7.6. Перечень координат характерных точек границ секторов третьей подзоны приаэродромной территории аэродрома гражданской авиации Кемерово приведен в таблице 4.4.

Таблица 4.4

Обозначение характерных точек границ	Координаты МСК-42, зона 1	
	X	Y
Зона 1. Внутренняя горизонтальная поверхность (контур К1)		
Сектор 1.1	Абсолютная высота (далее – Набс) 317,06 м	
1.1	618529.96	1344752.50
1.2	618661.40	1344601.78
1.3	618785.14	1344444.68
1.4	618900.88	1344281.59
1.5	619008.31	1344112.93

Обозначение характерных точек границ	Координаты МСК-42, зона 1	
	X	Y
1.6	619107.19	1343939.10
1.7	619197.25	1343760.55
1.8	619278.28	1343577.72
1.9	619350.07	1343391.07
1.10	619412.43	1343201.07
1.11	619465.23	1343008.18
1.12	619508.32	1342812.90
1.13	619541.59	1342615.71
1.14	619564.97	1342417.10
1.15	619578.39	1342217.57
1.16	619581.83	1342017.62
1.17	619575.26	1341817.75
1.18	619558.72	1341618.46
1.19	619532.23	1341420.24
1.20	619495.87	1341223.59
1.21	619449.73	1341029.01
1.22	619393.92	1340836.98
1.23	619328.59	1340647.97
1.24	619253.88	1340462.47
1.25	619170.01	1340280.93
1.26	619077.16	1340103.81
1.27	618975.57	1339931.56
1.28	618865.51	1339764.59
1.29	618778.66	1339644.57
1.30	616855.16	1337087.20
1.31	616731.00	1336930.43
1.32	616599.16	1336780.07
1.33	616459.96	1336636.48
1.34	616313.77	1336500.03
1.35	616160.93	1336371.06
1.36	616001.85	1336249.89
1.37	615836.90	1336136.82
1.38	615666.51	1336032.14

Обозначение характерных точек границ	Координаты МСК-42, зона 1	
	X	Y
1.39	615491.10	1335936.10
1.40	615311.11	1335848.95
1.41	615126.99	1335770.90
1.42	614939.20	1335702.15
1.43	614748.21	1335642.88
1.44	614554.49	1335593.22
1.45	614358.53	1335553.31
1.46	614160.83	1335523.24
1.47	613961.87	1335503.10
1.48	613762.15	1335492.92
1.49	613562.17	1335492.73
1.50	613362.43	1335502.54
1.51	613163.43	1335522.32
1.52	612965.67	1335552.02
1.53	612769.64	1335591.57
1.54	612575.83	1335640.86
1.55	612384.73	1335699.79
1.56	612196.81	1335768.18
1.57	612012.55	1335845.89
1.58	611878.67	1335909.34
1.59	612419.64	1336909.10
1.60	613996.40	1339049.69
1.61	614002.39	1339045.19
1.62	615024.89	1340363.89
1.63	616156.29	1341804.65
1.64	616146.83	1341811.77
1.65	617996.54	1344227.92
1.1	618529.96	1344752.50
Сектор 1.2	Набс 317,06 м	
1.66	610710.44	1336788.02
1.67	610579.00	1336938.73
1.68	610455.26	1337095.83
1.69	610339.52	1337258.92

Обозначение характерных точек границ	Координаты МСК-42, зона 1	
	X	Y
1.70	610232.09	1337427.59
1.71	610133.21	1337601.41
1.72	610043.15	1337779.96
1.73	609962.12	1337962.79
1.74	609890.33	1338149.44
1.75	609827.97	1338339.45
1.76	609775.17	1338532.33
1.77	609732.08	1338727.61
1.78	609698.81	1338924.80
1.79	609675.43	1339123.41
1.80	609662.01	1339322.94
1.81	609658.57	1339522.89
1.82	609665.14	1339722.76
1.83	609681.68	1339922.06
1.84	609708.17	1340120.27
1.85	609744.53	1340316.92
1.86	609790.67	1340511.50
1.87	609846.48	1340703.54
1.88	609911.81	1340892.54
1.89	609986.52	1341078.04
1.90	610070.39	1341259.58
1.91	610163.24	1341436.70
1.92	610264.83	1341608.96
1.93	610374.89	1341775.92
1.94	610461.74	1341895.95
1.95	612385.24	1344453.32
1.96	612509.40	1344610.08
1.97	612641.24	1344760.44
1.98	612780.44	1344904.03
1.99	612926.63	1345040.48
1.100	613079.47	1345169.45
1.101	613238.55	1345290.62
1.102	613403.50	1345403.69

Обозначение характерных точек границ	Координаты МСК-42, зона 1	
	X	Y
1.103	613573.89	1345508.38
1.104	613749.30	1345604.42
1.105	613929.29	1345691.57
1.106	614113.41	1345769.61
1.107	614301.20	1345838.36
1.108	614492.19	1345897.63
1.109	614685.91	1345947.29
1.110	614881.87	1345987.20
1.111	615079.57	1346017.27
1.112	615278.53	1346037.42
1.113	615478.25	1346047.60
1.114	615678.23	1346047.78
1.115	615877.97	1346037.97
1.116	616076.97	1346018.19
1.117	616274.73	1345988.49
1.118	616470.76	1345948.94
1.119	616664.57	1345899.65
1.120	616855.67	1345840.73
1.121	617043.59	1345772.33
1.122	617227.85	1345694.62
1.123	617361.73	1345631.17
1.124	617005.69	1344973.17
1.125	615143.91	1342453.49
1.126	613134.18	1339698.20
1.127	613140.17	1339693.69
1.128	611520.92	1337585.06
1.66	610710.44	1336788.02
Зона 2. Коническая поверхность (контуры К1– К5). Набс 317,06 м – 417,06 м		
Сектор 2.1	Набс 317,06 м – 342,06 м	
2.1	618886.65	1345103.27
2.2	619051.15	1344915.06
2.3	619204.95	1344718.00
2.4	619347.56	1344512.71

Обозначение характерных точек границ	Координаты МСК-42, зона 1	
	X	Y
2.5	619478.56	1344299.82
2.6	619597.53	1344079.98
2.7	619704.11	1343853.87
2.8	619797.98	1343622.19
2.9	619878.83	1343385.66
2.10	619946.42	1343145.01
2.11	620000.55	1342900.97
2.12	620041.05	1342654.31
2.13	620067.78	1342405.77
2.14	620080.67	1342156.14
2.15	620079.68	1341906.17
2.16	620064.82	1341656.65
2.17	620036.12	1341408.33
2.18	619993.68	1341161.99
2.19	619937.62	1340918.39
2.20	619868.12	1340678.28
2.21	619785.40	1340442.39
2.22	619689.71	1340211.47
2.23	619581.34	1339986.21
2.24	619460.64	1339767.32
2.25	619327.96	1339555.47
2.26	619183.73	1339351.31
2.27	619178.25	1339344.02
2.28	617254.75	1336786.65
2.29	617099.01	1336591.13
2.30	616932.65	1336404.56
2.31	616756.18	1336227.52
2.32	616570.16	1336060.55
2.33	616375.15	1335904.16
2.34	616171.76	1335758.84
2.35	615960.62	1335625.05
2.36	615742.37	1335503.18
2.37	615517.69	1335393.62

Обозначение характерных точек границ	Координаты МСК-42, зона 1	
	X	Y
2.38	615287.28	1335296.70
2.39	615051.84	1335212.73
2.40	614812.10	1335141.96
2.41	614568.80	1335084.61
2.42	614322.69	1335040.86
2.43	614074.53	1335010.85
2.44	613825.08	1334994.66
2.45	613575.13	1334992.34
2.46	613325.43	1335003.91
2.47	613076.75	1335029.33
2.48	612829.88	1335068.51
2.49	612585.56	1335121.34
2.50	612344.55	1335187.66
2.51	612107.59	1335267.26
2.52	611875.42	1335359.89
2.53	611648.75	1335465.27
2.54	611640.60	1335469.35
1.58	611878.67	1335909.34
1.57	612012.54	1335845.89
1.56	612196.81	1335768.19
1.55	612384.72	1335699.79
1.54	612575.83	1335640.87
1.53	612769.63	1335591.57
1.52	612965.66	1335552.02
1.51	613163.43	1335522.32
1.50	613362.42	1335502.54
1.49	613562.16	1335492.73
1.48	613762.14	1335492.92
1.47	613961.86	1335503.10
1.46	614160.82	1335523.25
1.45	614358.53	1335553.31
1.44	614554.49	1335593.23
1.43	614748.20	1335642.88

Обозначение характерных точек границ	Координаты МСК-42, зона 1	
	X	Y
1.42	614939.19	1335702.16
1.41	615126.99	1335770.90
1.40	615311.11	1335848.95
1.39	615491.10	1335936.10
1.38	615666.51	1336032.14
1.37	615836.90	1336136.82
1.36	616001.84	1336249.89
1.35	616160.93	1336371.06
1.34	616313.76	1336500.04
1.33	616459.96	1336636.49
1.32	616599.15	1336780.07
1.31	616730.99	1336930.43
1.30	616855.16	1337087.20
1.29	618778.66	1339644.57
1.28	618865.50	1339764.59
1.27	618975.57	1339931.56
1.26	619077.15	1340103.82
1.25	619170.00	1340280.93
1.24	619253.88	1340462.47
1.23	619328.58	1340647.97
1.22	619393.92	1340836.98
1.21	619449.73	1341029.01
1.20	619495.87	1341223.60
1.19	619532.23	1341420.24
1.18	619558.71	1341618.46
1.17	619575.26	1341817.75
1.16	619581.82	1342017.63
1.15	619578.39	1342217.57
1.14	619564.97	1342417.10
1.13	619541.59	1342615.71
1.12	619508.31	1342812.90
1.11	619465.23	1343008.18
1.10	619412.43	1343201.07



Обозначение характерных точек границ	Координаты МСК-42, зона 1	
	X	Y
1.9	619350.06	1343391.07
1.8	619278.27	1343577.72
1.7	619197.25	1343760.55
1.6	619107.18	1343939.10
1.5	619008.31	1344112.93
1.4	618900.87	1344281.60
1.3	618785.14	1344444.68
1.2	618661.40	1344601.78
1.1	618529.96	1344752.50
2.1	618886.65	1345103.27
2.113	610353.75	1336437.24
2.114	610189.25	1336625.45
2.115	610035.45	1336822.51
2.116	609892.84	1337027.80
2.117	609761.84	1337240.70
2.118	609642.87	1337460.54
2.119	609536.29	1337686.64
2.120	609442.42	1337918.32
2.121	609361.57	1338154.85
2.122	609293.98	1338395.50
2.123	609239.85	1338639.54
2.124	609199.35	1338886.21
2.125	609172.62	1339134.74
2.126	609159.73	1339384.38
2.127	609160.72	1339634.34
2.128	609175.58	1339883.87
2.129	609204.28	1340132.18
2.130	609246.72	1340378.52
2.131	609302.78	1340622.12
2.132	609372.28	1340862.24
2.133	609455.00	1341098.12
2.134	609550.69	1341329.05
2.135	609659.06	1341554.30

Обозначение характерных точек границ	Координаты МСК-42, зона 1	
	X	Y
2.136	609779.76	1341773.19
2.137	609912.44	1341985.05
2.138	610056.67	1342189.20
2.139	610062.15	1342196.49
2.140	611985.65	1344753.86
2.141	612141.39	1344949.38
2.142	612307.75	1345135.95
2.143	612484.22	1345313.00
2.144	612670.24	1345479.97
2.145	612865.25	1345636.35
2.146	613068.64	1345781.67
2.147	613279.78	1345915.47
2.148	613498.03	1346037.33
2.149	613722.71	1346146.89
2.150	613953.12	1346243.81
2.151	614188.56	1346327.78
2.152	614428.30	1346398.55
2.153	614671.60	1346455.90
2.154	614917.71	1346499.65
2.155	615165.87	1346529.67
2.156	615415.32	1346545.86
2.157	615665.27	1346548.17
2.158	615914.97	1346536.60
2.159	616163.65	1346511.19
2.160	616410.52	1346472.00
2.161	616654.84	1346419.17
2.162	616895.85	1346352.85
2.163	617132.81	1346273.26
2.164	617364.98	1346180.62
2.165	617591.65	1346075.24
2.166	617599.80	1346071.16
1.123	617361.73	1345631.17
1.122	617227.86	1345694.62

Обозначение характерных точек границ	Координаты МСК-42, зона 1	
	X	Y
1.121	617043.59	1345772.32
1.120	616855.67	1345840.72
1.119	616664.57	1345899.64
1.118	616470.76	1345948.94
1.117	616274.73	1345988.49
1.116	616076.97	1346018.19
1.115	615877.97	1346037.97
1.114	615678.23	1346047.78
1.113	615478.26	1346047.59
1.112	615278.54	1346037.41
1.111	615079.57	1346017.26
1.110	614881.87	1345987.20
1.109	614685.91	1345947.28
1.108	614492.20	1345897.63
1.107	614301.20	1345838.35
1.106	614113.41	1345769.61
1.105	613929.29	1345691.56
1.104	613749.30	1345604.41
1.103	613573.89	1345508.37
1.102	613403.50	1345403.69
1.101	613238.56	1345290.62
1.100	613079.47	1345169.45
1.99	612926.64	1345040.47
1.98	612780.44	1344904.03
1.97	612641.25	1344760.44
1.96	612509.40	1344610.08
1.95	612385.24	1344453.31
1.94	610461.74	1341895.94
1.93	610374.89	1341775.92
1.92	610264.83	1341608.95
1.91	610163.24	1341436.70
1.90	610070.40	1341259.58
1.89	609986.52	1341078.04

Обозначение характерных точек границ	Координаты МСК-42, зона 1	
	X	Y
1.88	609911.82	1340892.54
1.87	609846.48	1340703.53
1.86	609790.67	1340511.50
1.85	609744.53	1340316.91
1.84	609708.17	1340120.27
1.83	609681.68	1339922.05
1.82	609665.14	1339722.76
1.81	609658.57	1339522.89
1.80	609662.01	1339322.94
1.79	609675.43	1339123.41
1.78	609698.81	1338924.80
1.77	609732.08	1338727.61
1.76	609775.17	1338532.33
1.75	609827.97	1338339.44
1.74	609890.34	1338149.44
1.73	609962.12	1337962.79
1.72	610043.15	1337779.96
1.71	610133.21	1337601.41
1.70	610232.09	1337427.58
1.69	610339.53	1337258.91
1.68	610455.26	1337095.83
1.67	610579.00	1336938.73
1.66	610710.44	1336788.01
2.113	610353.75	1336437.24
Сектор 2.2	Набс 342,06 м – 367,06 м	
3.1	619243.31	1345454.01
3.2	619440.90	1345228.33
3.3	619624.60	1344991.21
3.4	619793.76	1344743.50
3.5	619947.76	1344486.10
3.6	620086.04	1344219.92
3.7	620208.12	1343945.93
3.8	620313.54	1343665.11

Обозначение характерных точек границ	Координаты МСК-42, зона 1	
	X	Y
3.9	620401.94	1343378.48
3.10	620472.99	1343087.06
3.11	620526.44	1342791.91
3.12	620562.10	1342494.08
3.13	620579.83	1342194.65
3.14	620579.57	1341894.69
3.15	620561.33	1341595.29
3.16	620525.17	1341297.53
3.17	620471.21	1341002.46
3.18	620399.66	1340711.17
3.19	620310.78	1340424.69
3.20	620204.87	1340144.05
3.21	620082.33	1339870.27
3.22	619943.59	1339604.33
3.23	619789.15	1339347.19
3.24	619619.57	1339099.77
3.25	619577.84	1339043.47
3.26	617654.34	1336486.10
3.27	617466.93	1336251.90
3.28	617265.81	1336029.36
3.29	617051.71	1335819.28
3.30	616825.40	1335622.41
3.31	616587.69	1335439.47
3.32	616339.44	1335271.11
3.33	616081.54	1335117.94
3.34	615814.92	1334980.52
3.35	615540.54	1334859.32
3.36	615259.39	1334754.80
3.37	614972.47	1334667.32
3.38	614680.82	1334597.21
3.39	614385.50	1334544.71
3.40	614087.56	1334510.02
3.41	613788.07	1334493.25

Обозначение характерных точек границ	Координаты МСК-42, зона 1	
	X	Y
3.42	613488.12	1334494.47
3.43	613188.78	1334513.68
3.44	612891.13	1334550.80
3.45	612596.24	1334605.70
3.46	612305.18	1334678.19
3.47	612018.98	1334768.00
3.48	611738.69	1334874.81
3.49	611465.30	1334998.23
3.50	611402.55	1335029.41
2.54	611640.60	1335469.35
2.53	611648.75	1335465.27
2.52	611875.42	1335359.89
2.51	612107.59	1335267.26
2.50	612344.55	1335187.66
2.49	612585.56	1335121.34
2.48	612829.88	1335068.51
2.47	613076.75	1335029.33
2.46	613325.43	1335003.91
2.45	613575.13	1334992.34
2.44	613825.08	1334994.66
2.43	614074.53	1335010.85
2.42	614322.69	1335040.86
2.41	614568.80	1335084.61
2.40	614812.10	1335141.96
2.39	615051.84	1335212.73
2.38	615287.28	1335296.70
2.37	615517.69	1335393.62
2.36	615742.37	1335503.18
2.35	615960.62	1335625.05
2.34	616171.76	1335758.84
2.33	616375.15	1335904.16
2.32	616570.16	1336060.55
2.31	616756.18	1336227.52

Обозначение характерных точек границ	Координаты МСК-42, зона 1	
	X	Y
2.30	616932.65	1336404.56
2.29	617099.01	1336591.13
2.28	617254.75	1336786.65
2.27	619178.25	1339344.02
2.26	619183.73	1339351.31
2.25	619327.96	1339555.47
2.24	619460.64	1339767.32
2.23	619581.34	1339986.21
2.22	619689.71	1340211.47
2.21	619785.40	1340442.39
2.20	619868.12	1340678.28
2.19	619937.62	1340918.39
2.18	619993.68	1341161.99
2.17	620036.12	1341408.33
2.16	620064.82	1341656.65
2.15	620079.68	1341906.17
2.14	620080.67	1342156.14
2.13	620067.78	1342405.77
2.12	620041.05	1342654.31
2.11	620000.55	1342900.97
2.10	619946.42	1343145.01
2.9	619878.83	1343385.66
2.8	619797.98	1343622.19
2.7	619704.11	1343853.87
2.6	619597.53	1344079.98
2.5	619478.56	1344299.82
2.4	619347.56	1344512.71
2.3	619204.95	1344718.00
2.2	619051.15	1344915.06
2.1	618886.65	1345103.27
3.1	619243.31	1345454.01
3.105	609997.09	1336086.50
3.106	609799.50	1336312.18

Обозначение характерных точек границ	Координаты МСК-42, зона 1	
	X	Y
3.107	609615.80	1336549.30
3.108	609446.64	1336797.01
3.109	609292.64	1337054.41
3.110	609154.36	1337320.59
3.111	609032.28	1337594.58
3.112	608926.86	1337875.40
3.113	608838.46	1338162.03
3.114	608767.41	1338453.45
3.115	608713.96	1338748.61
3.116	608678.30	1339046.43
3.117	608660.57	1339345.86
3.118	608660.83	1339645.82
3.119	608679.07	1339945.22
3.120	608715.23	1340242.99
3.121	608769.19	1340538.05
3.122	608840.74	1340829.35
3.123	608929.62	1341115.83
3.124	609035.53	1341396.46
3.125	609158.07	1341670.25
3.126	609296.81	1341936.19
3.127	609451.25	1342193.33
3.128	609620.83	1342440.75
3.129	609662.56	1342497.04
3.130	611586.06	1345054.41
3.131	611773.47	1345288.61
3.132	611974.59	1345511.16
3.133	612188.69	1345721.24
3.134	612415.00	1345918.10
3.135	612652.71	1346101.04
3.136	612900.96	1346269.40
3.137	613158.86	1346422.57
3.138	613425.48	1346560.00
3.139	613699.86	1346681.19



Обозначение характерных точек границ	Координаты МСК-42, зона 1	
	X	Y
3.140	613981.01	1346785.71
3.141	614267.93	1346873.19
3.142	614559.58	1346943.30
3.143	614854.90	1346995.80
3.144	615152.84	1347030.49
3.145	615452.33	1347047.26
3.146	615752.28	1347046.04
3.147	616051.62	1347026.83
3.148	616349.27	1346989.71
3.149	616644.16	1346934.81
3.150	616935.22	1346862.32
3.151	617221.42	1346772.52
3.152	617501.71	1346665.71
3.153	617775.10	1346542.28
3.154	617837.85	1346511.11
2.166	617599.80	1346071.16
2.165	617591.65	1346075.24
2.164	617364.98	1346180.62
2.163	617132.81	1346273.26
2.162	616895.85	1346352.85
2.161	616654.84	1346419.17
2.160	616410.52	1346472.00
2.159	616163.65	1346511.19
2.158	615914.97	1346536.60
2.157	615665.27	1346548.17
2.156	615415.32	1346545.86
2.155	615165.87	1346529.67
2.154	614917.71	1346499.65
2.153	614671.60	1346455.90
2.152	614428.30	1346398.55
2.151	614188.56	1346327.78
2.150	613953.12	1346243.81
2.149	613722.71	1346146.89

Обозначение характерных точек границ	Координаты МСК-42, зона 1	
	X	Y
2.148	613498.03	1346037.33
2.147	613279.78	1345915.47
2.146	613068.64	1345781.67
2.145	612865.25	1345636.35
2.144	612670.24	1345479.97
2.143	612484.22	1345313.00
2.142	612307.75	1345135.95
2.141	612141.39	1344949.38
2.140	611985.65	1344753.86
2.139	610062.15	1342196.49
2.138	610056.67	1342189.20
2.137	609912.44	1341985.05
2.136	609779.76	1341773.19
2.135	609659.06	1341554.30
2.134	609550.69	1341329.05
2.133	609455.00	1341098.12
2.132	609372.28	1340862.24
2.131	609302.78	1340622.12
2.130	609246.72	1340378.52
2.129	609204.28	1340132.18
2.128	609175.58	1339883.87
2.127	609160.72	1339634.34
2.126	609159.73	1339384.38
2.125	609172.62	1339134.74
2.124	609199.35	1338886.21
2.123	609239.85	1338639.54
2.122	609293.98	1338395.50
2.121	609361.57	1338154.85
2.120	609442.42	1337918.32
2.119	609536.29	1337686.64
2.118	609642.87	1337460.54
2.117	609761.84	1337240.70
2.116	609892.84	1337027.80

Обозначение характерных точек границ	Координаты МСК-42, зона 1	
	X	Y
2.115	610035.45	1336822.51
2.114	610189.25	1336625.45
2.113	610353.75	1336437.24
3.105	609997.09	1336086.50
Сектор 2.3	Набс 367,06 м – 392,06 м	
4.1	619599.93	1345804.72
4.2	619830.64	1345541.60
4.3	620044.15	1345264.34
4.4	620239.59	1344974.07
4.5	620416.19	1344671.95
4.6	620573.21	1344359.21
4.7	620710.02	1344037.13
4.8	620826.08	1343706.99
4.9	620920.90	1343370.14
4.10	620994.12	1343027.95
4.11	621045.42	1342681.79
4.12	621074.61	1342333.06
4.13	621081.56	1341983.19
4.14	621066.24	1341633.59
4.15	621028.73	1341285.66
4.16	620969.17	1340940.83
4.17	620887.79	1340600.48
4.18	620784.94	1340266.00
4.19	620661.02	1339938.73
4.20	620516.55	1339620.00
4.21	620352.10	1339311.11
4.22	620168.33	1339013.30
4.23	619977.43	1338742.93
4.24	618053.93	1336185.55
4.25	617834.79	1335912.72
4.26	617598.75	1335654.38
4.27	617346.75	1335411.57
4.28	617079.83	1335185.27

Обозначение характерных точек границ	Координаты МСК-42, зона 1	
	X	Y
4.29	616799.05	1334976.41
4.30	616505.56	1334785.83
4.31	616200.54	1334614.30
4.32	615885.23	1334462.51
4.33	615560.91	1334331.08
4.34	615228.89	1334220.54
4.35	614890.50	1334131.34
4.36	614547.14	1334063.84
4.37	614200.17	1334018.31
4.38	613851.01	1333994.94
4.39	613501.07	1333993.82
4.40	613151.77	1334014.96
4.41	612804.52	1334058.27
4.42	612460.72	1334123.57
4.43	612121.78	1334210.60
4.44	611789.05	1334319.01
4.45	611463.90	1334448.36
4.46	611164.52	1334589.50
3.50	611402.55	1335029.41
3.49	611465.30	1334998.23
3.48	611738.69	1334874.81
3.47	612018.98	1334768.00
3.46	612305.18	1334678.19
3.45	612596.24	1334605.70
3.44	612891.13	1334550.80
3.43	613188.78	1334513.68
3.42	613488.12	1334494.47
3.41	613788.07	1334493.25
3.40	614087.56	1334510.02
3.39	614385.50	1334544.71
3.38	614680.82	1334597.21
3.37	614972.47	1334667.32
3.36	615259.39	1334754.80

Обозначение характерных точек границ	Координаты МСК-42, зона 1	
	X	Y
3.35	615540.54	1334859.32
3.34	615814.92	1334980.52
3.33	616081.54	1335117.94
3.32	616339.44	1335271.11
3.31	616587.69	1335439.47
3.30	616825.40	1335622.41
3.29	617051.71	1335819.28
3.28	617265.81	1336029.36
3.27	617466.93	1336251.90
3.26	617654.34	1336486.10
3.25	619577.84	1339043.47
3.24	619619.57	1339099.77
3.23	619789.15	1339347.19
3.22	619943.59	1339604.33
3.21	620082.33	1339870.27
3.20	620204.87	1340144.05
3.19	620310.78	1340424.69
3.18	620399.66	1340711.17
3.17	620471.21	1341002.46
3.16	620525.17	1341297.53
3.15	620561.33	1341595.29
3.14	620579.57	1341894.69
3.13	620579.83	1342194.65
3.12	620562.10	1342494.08
3.11	620526.44	1342791.91
3.10	620472.99	1343087.06
3.9	620401.94	1343378.48
3.8	620313.54	1343665.11
3.7	620208.12	1343945.93
3.6	620086.04	1344219.92
3.5	619947.76	1344486.10
3.4	619793.76	1344743.50
3.3	619624.60	1344991.21

Обозначение характерных точек границ	Координаты МСК-42, зона 1	
	X	Y
3.2	619440.90	1345228.33
3.1	619243.31	1345454.01
4.1	619599.93	1345804.72
4.97	609640.47	1335735.80
4.98	609409.76	1335998.91
4.99	609196.25	1336276.17
4.100	609000.81	1336566.45
4.101	608824.21	1336868.56
4.102	608667.19	1337181.30
4.103	608530.38	1337503.39
4.104	608414.32	1337833.52
4.105	608319.50	1338170.37
4.106	608246.28	1338512.57
4.107	608194.98	1338858.73
4.108	608165.79	1339207.45
4.109	608158.84	1339557.32
4.110	608174.16	1339906.93
4.111	608211.67	1340254.85
4.112	608271.23	1340599.68
4.113	608352.61	1340940.03
4.114	608455.46	1341274.52
4.115	608579.38	1341601.78
4.116	608723.85	1341920.51
4.117	608888.30	1342229.40
4.118	609072.07	1342527.21
4.119	609262.97	1342797.59
4.120	611186.47	1345354.96
4.121	611405.61	1345627.79
4.122	611641.65	1345886.13
4.123	611893.65	1346128.94
4.124	612160.57	1346355.24
4.125	612441.35	1346564.10
4.126	612734.84	1346754.68

Обозначение характерных точек границ	Координаты МСК-42, зона 1	
	X	Y
4.127	613039.86	1346926.21
4.128	613355.17	1347078.00
4.129	613679.49	1347209.43
4.130	614011.51	1347319.97
4.131	614349.90	1347409.17
4.132	614693.26	1347476.67
4.133	615040.23	1347522.20
4.134	615389.39	1347545.57
4.135	615739.33	1347546.69
4.136	616088.63	1347525.55
4.137	616435.88	1347482.25
4.138	616779.68	1347416.94
4.139	617118.62	1347329.91
4.140	617451.35	1347221.50
4.141	617776.50	1347092.15
4.142	618075.88	1346951.01
3.154	617837.85	1346511.11
3.153	617775.10	1346542.28
3.152	617501.71	1346665.71
3.151	617221.42	1346772.52
3.150	616935.22	1346862.32
3.149	616644.16	1346934.81
3.148	616349.27	1346989.71
3.147	616051.62	1347026.83
3.146	615752.28	1347046.04
3.145	615452.33	1347047.26
3.144	615152.84	1347030.49
3.143	614854.90	1346995.80
3.142	614559.58	1346943.30
3.141	614267.93	1346873.19
3.140	613981.01	1346785.71
3.139	613699.86	1346681.19
3.138	613425.48	1346560.00

Обозначение характерных точек границ	Координаты МСК-42, зона 1	
	X	Y
3.137	613158.86	1346422.57
3.136	612900.96	1346269.40
3.135	612652.71	1346101.04
3.134	612415.00	1345918.10
3.133	612188.69	1345721.24
3.132	611974.59	1345511.16
3.131	611773.47	1345288.61
3.130	611586.06	1345054.41
3.129	609662.56	1342497.04
3.128	609620.83	1342440.75
3.127	609451.25	1342193.33
3.126	609296.81	1341936.19
3.125	609158.07	1341670.25
3.124	609035.53	1341396.46
3.123	608929.62	1341115.83
3.122	608840.74	1340829.35
3.121	608769.19	1340538.05
3.120	608715.23	1340242.99
3.119	608679.07	1339945.22
3.118	608660.83	1339645.82
3.117	608660.57	1339345.86
3.116	608678.30	1339046.43
3.115	608713.96	1338748.61
3.114	608767.41	1338453.45
3.113	608838.46	1338162.03
3.112	608926.86	1337875.40
3.111	609032.28	1337594.58
3.110	609154.36	1337320.59
3.109	609292.64	1337054.41
3.108	609446.64	1336797.01
3.107	609615.80	1336549.30
3.106	609799.50	1336312.18
3.105	609997.09	1336086.50



Обозначение характерных точек границ	Координаты МСК-42, зона 1	
	X	Y
4.97	609640.47	1335735.80
Сектор 2.4	Набс 392,06 м – 417,06 м	
5.1	619956.53	1346155.41
5.2	620220.37	1345854.86
5.3	620463.61	1345537.41
5.4	620685.16	1345204.45
5.5	620884.03	1344857.48
5.6	621059.35	1344498.03
5.7	621210.34	1344127.70
5.8	621336.32	1343748.14
5.9	621436.73	1343361.02
5.10	621511.13	1342968.08
5.11	621559.19	1342571.05
5.12	621580.69	1342171.70
5.13	621575.55	1341771.81
5.14	621543.77	1341373.15
5.15	621485.51	1340977.49
5.16	621401.02	1340586.59
5.17	621290.67	1340202.19
5.18	621154.97	1339825.99
5.19	620994.50	1339459.67
5.20	620809.98	1339104.85
5.21	620602.24	1338763.12
5.22	620377.02	1338442.38
5.23	618453.52	1335885.01
5.24	618202.61	1335573.58
5.25	617931.51	1335279.57
5.26	617641.42	1335004.27
5.27	617333.64	1334748.90
5.28	617009.54	1334514.60
5.29	616670.54	1334302.42
5.30	616318.16	1334113.29
5.31	615953.97	1333948.05

Обозначение характерных точек границ	Координаты МСК-42, зона 1	
	X	Y
5.32	615579.57	1333807.45
5.33	615196.64	1333692.09
5.34	614806.88	1333602.50
5.35	614412.02	1333539.08
5.36	614013.80	1333502.10
5.37	613614.01	1333491.74
5.38	613214.42	1333508.02
5.39	612816.80	1333550.90
5.40	612422.92	1333620.16
5.41	612034.52	1333715.51
5.42	611653.34	1333836.52
5.43	611281.07	1333982.66
5.44	610926.50	1334149.62
4.46	611164.52	1334589.50
4.45	611463.90	1334448.36
4.44	611789.05	1334319.01
4.43	612121.78	1334210.60
4.42	612460.72	1334123.57
4.41	612804.52	1334058.27
4.40	613151.77	1334014.96
4.39	613501.07	1333993.82
4.38	613851.01	1333994.94
4.37	614200.17	1334018.31
4.36	614547.14	1334063.84
4.35	614890.50	1334131.34
4.34	615228.89	1334220.54
4.33	615560.91	1334331.08
4.32	615885.23	1334462.51
4.31	616200.54	1334614.30
4.30	616505.56	1334785.83
4.29	616799.05	1334976.41
4.28	617079.83	1335185.27
4.27	617346.75	1335411.57

Обозначение характерных точек границ	Координаты МСК-42, зона 1	
	X	Y
4.26	617598.75	1335654.38
4.25	617834.79	1335912.72
4.24	618053.93	1336185.55
4.23	619977.43	1338742.93
4.22	620168.33	1339013.30
4.21	620352.10	1339311.11
4.20	620516.55	1339620.00
4.19	620661.02	1339938.73
4.18	620784.94	1340266.00
4.17	620887.79	1340600.48
4.16	620969.17	1340940.83
4.15	621028.73	1341285.66
4.14	621066.24	1341633.59
4.13	621081.56	1341983.19
4.12	621074.61	1342333.06
4.11	621045.42	1342681.79
4.10	620994.12	1343027.95
4.9	620920.90	1343370.14
4.8	620826.08	1343706.99
4.7	620710.02	1344037.13
4.6	620573.21	1344359.21
4.5	620416.19	1344671.95
4.4	620239.59	1344974.07
4.3	620044.15	1345264.34
4.2	619830.64	1345541.60
4.1	619599.93	1345804.72
5.1	619956.53	1346155.41
5.91	609283.87	1335385.11
5.92	609020.03	1335685.65
5.93	608776.79	1336003.11
5.94	608555.24	1336336.06
5.95	608356.37	1336683.03
5.96	608181.05	1337042.48

Обозначение характерных точек границ	Координаты МСК-42, зона 1	
	X	Y
5.97	608030.06	1337412.81
5.98	607904.08	1337792.38
5.99	607803.67	1338179.49
5.100	607729.27	1338572.43
5.101	607681.21	1338969.46
5.102	607659.71	1339368.81
5.103	607664.85	1339768.70
5.104	607696.63	1340167.36
5.105	607754.89	1340563.02
5.106	607839.38	1340953.92
5.107	607949.73	1341338.32
5.108	608085.43	1341714.52
5.109	608245.90	1342080.84
5.110	608430.42	1342435.66
5.111	608638.16	1342777.40
5.112	608863.38	1343098.13
5.113	610786.88	1345655.51
5.114	611037.79	1345966.93
5.115	611308.89	1346260.94
5.116	611598.98	1346536.25
5.117	611906.76	1346791.61
5.118	612230.86	1347025.91
5.119	612569.86	1347238.10
5.120	612922.24	1347427.23
5.121	613286.43	1347592.46
5.122	613660.83	1347733.07
5.123	614043.76	1347848.42
5.124	614433.52	1347938.01
5.125	614828.38	1348001.43
5.126	615226.60	1348038.41
5.127	615626.39	1348048.78
5.128	616025.98	1348032.49
5.129	616423.60	1347989.62

Обозначение характерных точек границ	Координаты МСК-42, зона 1	
	X	Y
5.130	616817.48	1347920.35
5.131	617205.88	1347825.00
5.132	617587.06	1347703.99
5.133	617959.33	1347557.85
5.134	618313.90	1347390.89
4.142	618075.88	1346951.01
4.141	617776.50	1347092.15
4.140	617451.35	1347221.50
4.139	617118.62	1347329.91
4.138	616779.68	1347416.94
4.137	616435.88	1347482.25
4.136	616088.63	1347525.55
4.135	615739.33	1347546.69
4.134	615389.39	1347545.57
4.133	615040.23	1347522.20
4.132	614693.26	1347476.67
4.131	614349.90	1347409.17
4.130	614011.51	1347319.97
4.129	613679.49	1347209.43
4.128	613355.17	1347078.00
4.127	613039.86	1346926.21
4.126	612734.84	1346754.68
4.125	612441.35	1346564.10
4.124	612160.57	1346355.24
4.123	611893.65	1346128.94
4.122	611641.65	1345886.13
4.121	611405.61	1345627.79
4.120	611186.47	1345354.96
4.119	609262.97	1342797.59
4.118	609072.07	1342527.21
4.117	608888.30	1342229.40
4.116	608723.85	1341920.51
4.115	608579.38	1341601.78

Обозначение характерных точек границ	Координаты МСК-42, зона 1	
	X	Y
4.114	608455.46	1341274.52
4.113	608352.61	1340940.03
4.112	608271.23	1340599.68
4.111	608211.67	1340254.85
4.110	608174.16	1339906.93
4.109	608158.84	1339557.32
4.108	608165.79	1339207.45
4.107	608194.98	1338858.73
4.106	608246.28	1338512.57
4.105	608319.50	1338170.37
4.104	608414.32	1337833.52
4.103	608530.38	1337503.39
4.102	608667.19	1337181.30
4.101	608824.21	1336868.56
4.100	609000.81	1336566.45
4.99	609196.25	1336276.17
4.98	609409.76	1335998.91
4.97	609640.47	1335735.80
5.91	609283.87	1335385.11
<b>Зона 3. Внешняя горизонтальная поверхность (контуры К5–К6). Набс 417,06 м</b>		
<b>Сектор 3.1</b>	<b>Набс 417,06 м</b>	
6.1	625246.24	1351357.39
6.2	625593.17	1350997.37
6.3	625927.92	1350625.99
6.4	626250.10	1350243.66
6.5	626559.36	1349850.81
6.6	626855.36	1349447.87
6.7	627137.76	1349035.28
6.8	627406.26	1348613.52
6.9	627660.55	1348183.04
6.10	627900.35	1347744.32
6.11	628125.40	1347297.86
6.12	628335.44	1346844.14

Обозначение характерных точек границ	Координаты МСК-42, зона 1	
	X	Y
6.13	628530.25	1346383.68
6.14	628709.60	1345916.98
6.15	628873.30	1345444.56
6.16	629021.17	1344966.95
6.17	629153.03	1344484.67
6.18	629268.75	1343998.27
6.19	629368.19	1343508.28
6.20	629451.25	1343015.25
6.21	629517.83	1342519.73
6.22	629567.86	1342022.26
6.23	629601.28	1341523.40
6.24	629618.06	1341023.71
6.25	629618.17	1340523.73
6.26	629601.63	1340024.03
6.27	629568.43	1339525.15
6.28	629518.64	1339027.66
6.29	629452.28	1338532.11
6.30	629369.45	1338039.04
6.31	629270.24	1337549.01
6.32	629154.74	1337062.55
6.33	629023.10	1336580.22
6.34	628875.46	1336102.54
6.35	628711.98	1335630.04
6.36	628532.84	1335163.26
6.37	628338.25	1334702.70
6.38	628128.41	1334248.89
6.39	627903.57	1333802.32
6.40	627663.97	1333363.50
6.41	627409.88	1332932.90
6.42	627141.58	1332511.01
6.43	626859.36	1332098.30
6.44	626563.55	1331695.22
6.45	626254.47	1331302.22

Обозначение характерных точек границ	Координаты МСК-42, зона 1	
	X	Y
6.46	625932.47	1330919.74
6.47	625597.89	1330548.21
6.48	625251.12	1330188.03
6.49	624892.54	1329839.61
6.50	624522.55	1329503.34
6.51	624141.55	1329179.58
6.52	623749.98	1328868.70
6.53	623348.26	1328571.04
6.54	622936.85	1328286.93
6.55	622516.20	1328016.70
6.56	622086.77	1327760.63
6.57	621649.05	1327519.02
6.58	621203.52	1327292.13
6.59	620750.67	1327080.21
6.60	620291.02	1326883.51
6.61	619825.06	1326702.23
6.62	619353.32	1326536.58
6.63	618876.32	1326386.74
6.64	618394.60	1326252.89
6.65	617908.68	1326135.16
6.66	617419.11	1326033.70
6.67	616926.42	1325948.61
6.68	616431.18	1325879.98
6.69	615933.92	1325827.90
6.70	615435.21	1325792.41
6.71	614935.58	1325773.57
6.72	614435.61	1325771.39
6.73	613935.85	1325785.88
6.74	613436.84	1325817.01
6.75	612939.15	1325864.75
6.76	612443.32	1325929.06
6.77	611949.92	1326009.85
6.78	611459.48	1326107.04



Обозначение характерных точек границ	Координаты МСК-42, зона 1	
	X	Y
6.79	610972.55	1326220.53
6.80	610489.67	1326350.17
6.81	610011.39	1326495.84
6.82	609538.22	1326657.37
6.83	609070.70	1326834.58
6.84	608609.35	1327027.27
6.85	608154.67	1327235.23
6.86	607707.18	1327458.22
6.87	607395.85	1327624.58
5.44	610926.50	1334149.62
5.43	611281.07	1333982.66
5.42	611653.34	1333836.52
5.41	612034.52	1333715.51
5.40	612422.92	1333620.16
5.39	612816.80	1333550.90
5.38	613214.42	1333508.02
5.37	613614.01	1333491.74
5.36	614013.80	1333502.10
5.35	614412.02	1333539.08
5.34	614806.88	1333602.50
5.33	615196.64	1333692.09
5.32	615579.57	1333807.45
5.31	615953.97	1333948.05
5.30	616318.16	1334113.29
5.29	616670.54	1334302.42
5.28	617009.54	1334514.60
5.27	617333.64	1334748.90
5.26	617641.42	1335004.27
5.25	617931.51	1335279.57
5.24	618202.61	1335573.58
5.23	618453.52	1335885.01
5.22	620377.02	1338442.38
5.21	620602.24	1338763.12

Обозначение характерных точек границ	Координаты МСК-42, зона 1	
	X	Y
5.20	620809.98	1339104.85
5.19	620994.50	1339459.67
5.18	621154.97	1339825.99
5.17	621290.67	1340202.19
5.16	621401.02	1340586.59
5.15	621485.51	1340977.49
5.14	621543.77	1341373.15
5.13	621575.55	1341771.81
5.12	621580.69	1342171.70
5.11	621559.19	1342571.05
5.10	621511.13	1342968.08
5.9	621436.73	1343361.02
5.8	621336.32	1343748.14
5.7	621210.34	1344127.70
5.6	621059.35	1344498.03
5.5	620884.03	1344857.48
5.4	620685.16	1345204.45
5.3	620463.61	1345537.41
5.2	620220.37	1345854.86
5.1	619956.53	1346155.41
6.1	625246.24	1351357.39
Сектор 3.2	Набс 417,06 м	
6.132	603994.16	1330183.13
6.133	603647.23	1330543.14
6.134	603312.48	1330914.52
6.135	602990.30	1331296.85
6.136	602681.04	1331689.70
6.137	602385.04	1332092.65
6.138	602102.64	1332505.23
6.139	601834.14	1332927.00
6.140	601579.85	1333357.48
6.141	601340.05	1333796.19
6.142	601115.00	1334242.66

Обозначение характерных точек границ	Координаты МСК-42, зона 1	
	X	Y
6.143	600904.96	1334696.37
6.144	600710.15	1335156.84
6.145	600530.80	1335623.54
6.146	600367.10	1336095.96
6.147	600219.23	1336573.57
6.148	600087.37	1337055.84
6.149	599971.65	1337542.24
6.150	599872.21	1338032.23
6.151	599789.15	1338525.26
6.152	599722.57	1339020.78
6.153	599672.54	1339518.25
6.154	599639.12	1340017.11
6.155	599622.34	1340516.81
6.156	599622.23	1341016.78
6.157	599638.77	1341516.49
6.158	599671.97	1342015.36
6.159	599721.76	1342512.85
6.160	599788.12	1343008.40
6.161	599870.95	1343501.47
6.162	599970.16	1343991.51
6.163	600085.66	1344477.96
6.164	600217.30	1344960.30
6.165	600364.94	1345437.98
6.166	600528.42	1345910.47
6.167	600707.56	1346377.25
6.168	600902.15	1346837.81
6.169	601111.99	1347291.62
6.170	601336.83	1347738.19
6.171	601576.43	1348177.02
6.172	601830.52	1348607.61
6.173	602098.82	1349029.50
6.174	602381.04	1349442.22
6.175	602676.85	1349845.30

Обозначение характерных точек границ	Координаты МСК-42, зона 1	
	X	Y
6.176	602985.93	1350238.29
6.177	603307.93	1350620.77
6.178	603642.51	1350992.30
6.179	603989.28	1351352.48
6.180	604347.86	1351700.90
6.181	604717.85	1352037.18
6.182	605098.85	1352360.94
6.183	605490.42	1352671.82
6.184	605892.14	1352969.47
6.185	606303.55	1353253.58
6.186	606724.20	1353523.82
6.187	607153.63	1353779.88
6.188	607591.35	1354021.49
6.189	608036.88	1354248.38
6.190	608489.73	1354460.30
6.191	608949.38	1354657.01
6.192	609415.34	1354838.29
6.193	609887.08	1355003.93
6.194	610364.08	1355153.77
6.195	610845.80	1355287.62
6.196	611331.72	1355405.35
6.197	611821.29	1355506.81
6.198	612313.98	1355591.91
6.199	612809.22	1355660.53
6.200	613306.48	1355712.62
6.201	613805.19	1355748.10
6.202	614304.82	1355766.94
6.203	614804.79	1355769.12
6.204	615304.55	1355754.64
6.205	615803.56	1355723.51
6.206	616301.25	1355675.76
6.207	616797.08	1355611.46
6.208	617290.48	1355530.66

Обозначение характерных точек границ	Координаты МСК-42, зона 1	
	X	Y
6.209	617780.92	1355433.47
6.210	618267.85	1355319.99
6.211	618750.73	1355190.34
6.212	619229.01	1355044.67
6.213	619702.18	1354883.14
6.214	620169.70	1354705.93
6.215	620631.05	1354513.24
6.216	621085.73	1354305.28
6.217	621533.22	1354082.29
6.218	621844.55	1353915.93
5.134	618313.90	1347390.89
5.133	617959.33	1347557.85
5.132	617587.06	1347703.99
5.131	617205.88	1347825.00
5.130	616817.48	1347920.35
5.129	616423.60	1347989.62
5.128	616025.98	1348032.49
5.127	615626.39	1348048.78
5.126	615226.60	1348038.41
5.125	614828.38	1348001.43
5.124	614433.52	1347938.01
5.123	614043.76	1347848.42
5.122	613660.83	1347733.07
5.121	613286.43	1347592.46
5.120	612922.24	1347427.23
5.119	612569.86	1347238.10
5.118	612230.86	1347025.91
5.117	611906.76	1346791.61
5.116	611598.98	1346536.25
5.115	611308.89	1346260.94
5.114	611037.79	1345966.93
5.113	610786.88	1345655.51
5.112	608863.38	1343098.13

Обозначение характерных точек границ	Координаты МСК-42, зона 1	
	X	Y
5.111	608638.16	1342777.40
5.110	608430.42	1342435.66
5.109	608245.90	1342080.84
5.108	608085.43	1341714.52
5.107	607949.73	1341338.32
5.106	607839.38	1340953.92
5.105	607754.89	1340563.02
5.104	607696.63	1340167.36
5.103	607664.85	1339768.70
5.102	607659.71	1339368.81
5.101	607681.21	1338969.46
5.100	607729.27	1338572.43
5.99	607803.67	1338179.49
5.98	607904.08	1337792.38
5.97	608030.06	1337412.81
5.96	608181.05	1337042.48
5.95	608356.37	1336683.03
5.94	608555.24	1336336.06
5.93	608776.79	1336003.11
5.92	609020.03	1335685.65
5.91	609283.87	1335385.11
6.132	603994.16	1330183.13
<b>Зона 4. Совмещенные наклонные поверхности ограничения препятствий</b>		
<b>Сектор 4.1</b>	<b>Набс 253,20 м – 317,06 м</b>	
1	613502.51	1339533.78
2	615498.14	1342187.06
3	615135.34	1342459.93
4	613187.22	1339770.92
1	613502.51	1339533.78
<b>Сектор 4.2</b>	<b>Набс 253,20 м – 317,06 м</b>	
5	614057.55	1339116.32
6	616100.69	1341733.85
7	615737.89	1342006.73

Обозначение характерных точек границ	Координаты МСК-42, зона 1	
	X	Y
8	613742.26	1339353.46
5	614057.55	1339116.32
Зона 4. Порог взлетно-посадочной полосы (далее – ВПП) 05		
Сектор 1	Набс 261,61 м – 272,09 м	
1	614057.55	1339116.32
2	614002.39	1339045.19
3	613996.40	1339049.69
4	613753.23	1338719.57
5	613501.65	1338908.79
6	613698.95	1339273.42
7	613688.16	1339281.53
8	613742.26	1339353.46
1	614057.55	1339116.32
Сектор 2	Набс 262,09 м – 272,09 м	
1	613698.95	1339273.42
2	613501.65	1338908.79
3	613434.72	1338959.13
4	613640.21	1339317.60
5	613496.36	1339425.79
6	613208.95	1339128.94
7	613142.02	1339179.28
8	613437.62	1339469.97
9	613448.41	1339461.86
10	613502.51	1339533.78
11	613742.26	1339353.46
12	613688.16	1339281.53
1	613698.95	1339273.42
Сектор 3	Набс 262,09 м – 268,65 м	
1	613640.21	1339317.60
2	613434.72	1338959.13
3	613208.95	1339128.94
4	613496.36	1339425.79
1	613640.21	1339317.60

Обозначение характерных точек границ	Координаты МСК-42, зона 1	
	X	Y
Сектор 4	Набс 261,61 м – 272,09 м	
1	613187.22	1339770.92
2	613134.18	1339698.20
3	613140.24	1339693.78
4	612890.45	1339368.50
5	613142.02	1339179.28
6	613437.62	1339469.97
7	613448.41	1339461.86
8	613502.51	1339533.78
Сектор 5	Набс 272,09 м – 282,09 м	
1	613753.23	1338719.57
2	613456.67	1338316.97
3	613261.04	1338464.11
4	613501.65	1338908.79
1	613753.23	1338719.57
Сектор 6	Набс 272,09 м – 282,09 м	
1	613501.65	1338908.79
2	613261.04	1338464.11
3	613184.12	1338521.97
4	613434.72	1338959.13
1	613501.65	1338908.79
Сектор 7	Набс 268,65 м – 276,65 м	
1	613434.72	1338959.13
2	613184.12	1338521.97
3	612858.46	1338766.91
4	613208.95	1339128.94
1	613434.72	1338959.13
Сектор 8	Набс 272,09 м – 282,09 м	
1	613208.95	1339128.94
2	612858.46	1338766.91
3	612781.54	1338824.77
4	613142.02	1339179.28
1	613208.95	1339128.94



Обозначение характерных точек границ	Координаты МСК-42, зона 1	
	X	Y
Сектор 9	Набс 272,09 м – 282,09 м	
1	613142.02	1339179.28
2	612781.54	1338824.77
3	612585.91	1338971.91
4	612890.45	1339368.50
1	613142.02	1339179.28
Сектор 10	Набс 282,09 м – 292,09 м	
1	613456.67	1338316.97
2	613160.12	1337914.38
3	613020.44	1338019.44
4	613261.04	1338464.11
1	613456.67	1338316.97
Сектор 11	Набс 282,09 м – 292,09 м	
1	613261.04	1338464.11
2	613020.44	1338019.44
3	612933.52	1338084.81
4	613184.12	1338521.97
1	613261.04	1338464.11
Сектор 12	Набс 276,65 м – 284,65 м	
1	613184.12	1338521.97
2	612933.52	1338084.81
3	612507.96	1338404.89
4	612858.46	1338766.91
1	613184.12	1338521.97
Сектор 13	Набс 282,09 м – 292,09 м	
1	612858.46	1338766.91
2	612507.96	1338404.89
3	612421.05	1338470.26
4	612781.54	1338824.77
1	612858.46	1338766.91
Сектор 14	Набс 282,09 м – 292,09 м	
1	612781.54	1338824.77
2	612421.05	1338470.26

Обозначение характерных точек границ	Координаты МСК-42, зона 1	
	X	Y
3	612281.36	1338575.33
4	612585.91	1338971.91
1	612781.54	1338824.77
<b>Сектор 15</b>	<b>Набс 292,09 м – 302,09 м</b>	
1	613160.12	1337914.38
2	612863.57	1337511.78
3	612779.83	1337574.77
4	613020.44	1338019.44
1	613160.12	1337914.38
<b>Сектор 16</b>	<b>Набс 292,09 м – 302,09 м</b>	
1	613020.44	1338019.44
2	612779.83	1337574.77
3	612682.93	1337647.65
4	612933.52	1338084.81
1	613020.44	1338019.44
<b>Сектор 17</b>	<b>Набс 284,65 м – 292,09 м</b>	
1	612933.52	1338084.81
2	612682.93	1337647.65
3	612157.47	1338042.87
4	612507.96	1338404.89
1	612933.52	1338084.81
<b>Сектор 18</b>	<b>Набс 292,09 м – 302,09 м</b>	
1	612507.96	1338404.89
2	612157.47	1338042.87
3	612060.57	1338115.76
4	612421.05	1338470.26
1	612507.96	1338404.89
<b>Сектор 19</b>	<b>Набс 292,09 м – 302,09 м</b>	
1	612421.05	1338470.26
2	612060.57	1338115.76
3	611976.82	1338178.74
4	612281.36	1338575.33
1	612421.05	1338470.26

Обозначение характерных точек границ	Координаты МСК-42, зона 1	
	X	Y
Сектор 20	Набс 302,09 м – 312,09 м	
1	612863.57	1337511.78
2	612567.02	1337109.19
3	612539.22	1337130.10
4	612779.83	1337574.77
1	612863.57	1337511.78
Сектор 21	Набс 302,09 м – 312,09 м	
1	612779.83	1337574.77
2	612539.22	1337130.10
3	612432.33	1337210.50
4	612682.93	1337647.65
1	612779.83	1337574.77
Сектор 22	Набс 292,65 м – 300,65 м	
1	612682.93	1337647.65
2	612432.33	1337210.50
3	611806.97	1337680.85
4	612157.47	1338042.87
1	612682.93	1337647.65
Сектор 23	Набс 302,09 м – 312,09 м	
1	612157.47	1338042.87
2	611806.97	1337680.85
3	611700.08	1337761.25
4	612060.57	1338115.76
1	612157.47	1338042.87
Сектор 24	Набс 302,09 м – 312,09 м	
1	612060.57	1338115.76
2	611700.08	1337761.25
3	611672.28	1337782.16
4	611976.82	1338178.74
1	612060.57	1338115.76
Сектор 25	Набс 312,09 м – 317,06 м	
1	612567.02	1337109.19
2	612419.64	1336909.10

Обозначение характерных точек границ	Координаты МСК-42, зона 1	
	X	Y
3	612539.22	1337130.10
1	612567.02	1337109.19
<b>Сектор 26</b>	<b>Набс 312,09 м – 317,06 м</b>	
1	612539.22	1337130.10
2	612419.64	1336909.10
3	612298.61	1336685.43
4	612181.73	1336773.34
5	612432.33	1337210.50
1	612539.22	1337130.10
<b>Сектор 27</b>	<b>Набс 300,65 м – 308,65 м</b>	
1	612432.33	1337210.50
2	612181.73	1336773.34
3	611456.47	1337318.83
4	611806.97	1337680.85
1	612432.33	1337210.50
<b>Сектор 28</b>	<b>Набс 312,09 м – 317,06 м</b>	
1	611806.97	1337680.85
2	611456.47	1337318.83
3	611339.60	1337406.74
4	611520.92	1337585.06
5	611700.08	1337761.25
1	611806.97	1337680.85
<b>Сектор 29</b>	<b>Набс 312,09 м – 317,06 м</b>	
1	611700.08	1337761.25
2	611520.92	1337585.06
3	611672.28	1337782.16
1	611700.08	1337761.25
<b>Сектор 30</b>	<b>Набс 317,06 м</b>	
1	612298.61	1336685.43
2	612058.00	1336240.76
3	611931.13	1336336.18
4	612181.73	1336773.34
1	612298.61	1336685.43

Обозначение характерных точек границ	Координаты МСК-42, зона 1	
	X	Y
Сектор 31	Набс 308,65 м – 316,65 м	
1	612181.73	1336773.34
2	611931.13	1336336.18
3	611105.98	1336956.81
4	611456.47	1337318.83
1	612181.73	1336773.34
Сектор 32	Набс 317,06 м	
1	611456.47	1337318.83
2	611105.98	1336956.81
3	610979.11	1337052.23
4	611339.60	1337406.74
1	611456.47	1337318.83
Сектор 33	Набс 317,06 м – 320,06 м	
1	612058.00	1336240.76
2	611878.67	1335909.34
3	611817.39	1335796.09
4	611680.53	1335899.02
5	611931.13	1336336.18
1	612058.00	1336240.76
Сектор 34	Набс 316,65 м – 320,06 м	
1	611931.13	1336336.18
2	611680.53	1335899.02
3	610755.48	1336594.79
4	611105.98	1336956.81
1	611931.13	1336336.18
Сектор 35	Набс 317,06 м – 320,06 м	
1	611105.98	1336956.81
2	610755.48	1336594.79
3	610618.62	1336697.73
4	610979.11	1337052.23
1	611105.98	1336956.81
Сектор 36	Набс 320,06 м – 345,06 м	
1	611817.39	1335796.09

Обозначение характерных точек границ	Координаты МСК-42, зона 1	
	X	Y
2	611576.78	1335351.42
3	611429.93	1335461.87
4	611680.53	1335899.02
1	611817.39	1335796.09
<b>Сектор 37</b>	<b>Набс 320,06 м – 332,65 м</b>	
1	611680.53	1335899.02
2	611429.93	1335461.87
3	610404.99	1336232.77
4	610755.48	1336594.79
1	611680.53	1335899.02
<b>Сектор 38</b>	<b>Набс 320,06 м – 345,06 м</b>	
1	610755.48	1336594.79
2	610404.99	1336232.77
3	610258.14	1336343.22
4	610618.62	1336697.73
1	610755.48	1336594.79
<b>Сектор 39</b>	<b>Набс 345,06 м – 370,06 м</b>	
1	611576.78	1335351.42
2	611336.17	1334906.74
3	611179.34	1335024.71
4	611429.93	1335461.87
1	611576.78	1335351.42
<b>Сектор 40</b>	<b>Набс 332,65 м – 340,65 м</b>	
1	611429.93	1335461.87
2	611179.34	1335024.71
3	610054.49	1335870.75
4	610404.99	1336232.77
1	611429.93	1335461.87
<b>Сектор 41</b>	<b>Набс 345,06 м – 370,06 м</b>	
1	610404.99	1336232.77
2	610054.49	1335870.75
3	609897.65	1335988.71
4	610258.14	1336343.22

Обозначение характерных точек границ	Координаты МСК-42, зона 1	
	X	Y
1	610404.99	1336232.77
Сектор 42	Набс 370,06 м – 384,59 м	
1	611336.17	1334906.74
2	611095.57	1334462.07
3	610928.74	1334587.55
4	611179.34	1335024.71
1	611336.17	1334906.74
Сектор 43	Набс 340,65 м – 348,65 м	
1	611179.34	1335024.71
2	610928.74	1334587.55
3	609704.00	1335508.73
4	610054.49	1335870.75
1	611179.34	1335024.71
Сектор 44	Набс 370,06 м – 384,59 м	
1	610054.49	1335870.75
2	609704.00	1335508.73
3	609537.17	1335634.21
4	609897.65	1335988.71
1	610054.49	1335870.75
Сектор 45	Набс 384,59 м – 397,09 м	
1	611095.57	1334462.07
2	610854.96	1334017.40
3	610678.14	1334150.39
4	610928.74	1334587.55
1	611095.57	1334462.07
Сектор 46	Набс 348,65 м – 356,65 м	
1	610928.74	1334587.55
2	610678.14	1334150.39
3	609353.50	1335146.71
4	609704.00	1335508.73
1	610928.74	1334587.55
Сектор 47	Набс 384,59 м – 397,09 м	
1	609704.00	1335508.73

Обозначение характерных точек границ	Координаты МСК-42, зона 1	
	X	Y
2	609353.50	1335146.71
3	609176.68	1335279.70
4	609283.87	1335385.11
5	609537.17	1335634.21
1	609704.00	1335508.73
<b>Сектор 48</b>	<b>Набс 397,09 м – 409,59 м</b>	
1	610854.96	1334017.40
2	610614.35	1333572.73
3	610427.54	1333713.24
4	610678.14	1334150.39
1	610854.96	1334017.40
<b>Сектор 49</b>	<b>Набс 356,65 м – 364,65 м</b>	
1	610678.14	1334150.39
2	610427.54	1333713.24
3	609003.01	1334784.69
4	609353.50	1335146.71
1	610678.14	1334150.39
<b>Сектор 50</b>	<b>Набс 397,09 м – 409,59 м</b>	
1	609353.50	1335146.71
2	609003.01	1334784.69
3	608816.20	1334925.19
4	609176.68	1335279.70
1	609353.50	1335146.71
<b>Сектор 51</b>	<b>Набс 409,59 м – 417,06 м</b>	
1	610614.35	1333572.73
2	610470.56	1333306.99
3	610277.78	1333451.99
4	610427.54	1333713.24
1	610614.35	1333572.73
<b>Сектор 52.1</b>	<b>Набс 364,65 м – 369,43 м</b>	
1	610427.54	1333713.24
2	610277.78	1333451.99
3	608793.55	1334568.34



Обозначение характерных точек границ	Координаты МСК-42, зона 1	
	X	Y
4	609003.01	1334784.69
1	610427.54	1333713.24
Сектор 52.2	Набс 369,43 м – 372,65 м	
1	610277.78	1333451.99
2	610176.94	1333276.08
3	608652.51	1334422.67
4	608793.55	1334568.34
1	610277.78	1333451.99
Сектор 53	Набс 409,59 м – 417,06 м	
1	609003.01	1334784.69
2	608793.55	1334568.34
3	608600.77	1334713.34
4	608816.20	1334925.19
1	609003.01	1334784.69
Сектор 54	Набс 372,65 м – 380,65 м	
1	610176.94	1333276.08
2	609991.50	1332952.58
3	609913.36	1332848.69
4	608315.00	1334050.88
5	608393.14	1334154.77
6	608652.51	1334422.67
1	610176.94	1333276.08
Сектор 55	Набс 380,65 м – 388,65 м	
1	609913.36	1332848.69
2	609612.81	1332449.10
3	608014.45	1333651.29
4	608315.00	1334050.88
1	609913.36	1332848.69
Сектор 56	Набс 388,65 м – 396,65 м	
1	609612.81	1332449.10
2	609312.26	1332049.51
3	607713.91	1333251.70
4	608014.45	1333651.29

Обозначение характерных точек границ	Координаты МСК-42, зона 1	
	X	Y
1	609612.81	1332449.10
Сектор 57	Набс 396,65 м – 404,65 м	
1	609312.26	1332049.51
2	609011.72	1331649.92
3	607413.36	1332852.11
4	607713.91	1333251.70
1	609312.26	1332049.51
Сектор 58	Набс 404,65 м – 412,65 м	
1	609011.72	1331649.92
2	608711.17	1331250.33
3	607112.81	1332452.52
4	607413.36	1332852.11
1	609011.72	1331649.92
Сектор 59	Набс 412,65 м – 420,65 м	
1	608712.69	1331252.35
2	608545.49	1331030.06
3	606947.14	1332232.25
4	607112.81	1332452.52
1	608712.69	1331252.35
Сектор 60	Набс 417,06 м	
1	610470.56	1333306.99
2	606524.00	1326013.32
3	602687.95	1328898.57
4	608600.77	1334713.34
5	608793.55	1334568.34
6	608393.14	1334154.77
7	606947.14	1332232.25
8	608545.49	1331030.06
9	609991.50	1332952.58
10	610277.78	1333451.99
1	610470.56	1333306.99
Сектор 61	Набс 500,65 м – 502,09 м	
1	605405.15	1326854.85

Обозначение характерных точек границ	Координаты МСК-42, зона 1	
	X	Y
2	605351.05	1326782.92
3	603752.70	1327985.11
4	603806.80	1328057.04
1	605405.15	1326854.85
Зона 4. Порог ВПП 23		
Сектор 1	Набс 253,20 м – 263,74 м	
1	615737.89	1342006.73
2	615791.99	1342078.65
3	615802.78	1342070.54
4	616098.38	1342361.24
5	616396.07	1342137.33
6	616146.83	1341811.77
7	616156.29	1341804.65
8	616100.69	1341733.85
1	615737.89	1342006.73
Сектор 2	Набс 253,74 м – 263,74 м	
1	615805.68	1342581.39
2	615600.19	1342222.92
3	615744.04	1342114.72
4	616031.45	1342411.58
5	616098.38	1342361.24
6	615802.78	1342070.54
7	615791.99	1342078.65
8	615737.89	1342006.73
9	615498.14	1342187.06
10	615552.24	1342258.98
11	615541.45	1342267.10
12	615738.75	1342631.73
1	615805.68	1342581.39
Сектор 3	Набс 253,74 м – 260,30 м	
1	616031.45	1342411.58
2	615744.04	1342114.72
3	615600.19	1342222.92

Обозначение характерных точек границ	Координаты МСК-42, зона 1	
	X	Y
4	615805.68	1342581.39
1	616031.45	1342411.58
Сектор 4	Набс 253,20 м – 263,74 м	
1	615498.14	1342187.06
2	615552.24	1342258.98
3	615541.45	1342267.10
4	615738.75	1342631.73
5	615441.06	1342855.63
6	615197.40	1342525.87
7	615187.80	1342532.79
8	615135.34	1342459.93
1	615498.14	1342187.06
Сектор 5	Набс 263,74 м – 273,74 м	
1	616700.02	1342534.36
2	616396.07	1342137.33
3	616098.38	1342361.24
4	616458.86	1342715.74
1	616700.02	1342534.36
Сектор 6	Набс 263,74 м – 273,74 м	
1	616381.94	1342773.60
2	616458.86	1342715.74
3	616098.38	1342361.24
4	616031.45	1342411.58
1	616381.94	1342773.60
Сектор 7	Набс 260,30 м – 268,30 м	
1	616381.94	1342773.60
2	616031.45	1342411.58
3	615805.68	1342581.39
4	616056.28	1343018.54
1	616381.94	1342773.60
Сектор 8	Набс 263,74 м – 273,74 м	
1	616056.28	1343018.54
2	615805.68	1342581.39

Обозначение характерных точек границ	Координаты МСК-42, зона 1	
	X	Y
3	615738.75	1342631.73
4	615979.36	1343076.40
1	616056.28	1343018.54
<b>Сектор 9</b>	<b>Набс 263,74 м – 273,74 м</b>	
1	615979.36	1343076.40
2	615738.75	1342631.73
3	615441.06	1342855.63
4	615738.20	1343257.78
1	615979.36	1343076.40
<b>Сектор 10</b>	<b>Набс 273,74 м – 283,74 м</b>	
1	617003.97	1342931.39
2	616700.02	1342534.36
3	616458.86	1342715.74
4	616819.35	1343070.25
1	617003.97	1342931.39
<b>Сектор 11</b>	<b>Набс 273,74 м – 283,74 м</b>	
1	616819.35	1343070.25
2	616458.86	1342715.74
3	616381.94	1342773.60
4	616732.44	1343135.62
1	616819.35	1343070.25
<b>Сектор 12</b>	<b>Набс 268,30 м – 276,30 м</b>	
1	616732.44	1343135.62
2	616381.94	1342773.60
3	616056.28	1343018.54
4	616306.88	1343455.70
1	616732.44	1343135.62
<b>Сектор 13</b>	<b>Набс 273,74 м – 283,74 м</b>	
1	616056.28	1343018.54
2	615979.36	1343076.40
3	616219.97	1343521.07
4	616306.88	1343455.70
1	616056.28	1343018.54

Обозначение характерных точек границ	Координаты МСК-42, зона 1	
	X	Y
Сектор 14	Набс 273,74 м – 283,74 м	
1	615738.20	1343257.78
2	615979.36	1343076.40
3	616219.96	1343521.07
4	616036.98	1343658.70
1	615738.20	1343257.78
Сектор 15	Набс 283,74 м – 293,74 м	
1	617307.92	1343328.42
2	617003.97	1342931.39
3	616819.35	1343070.25
4	617179.83	1343424.76
1	617307.92	1343328.42
Сектор 16	Набс 283,74 м – 293,74 м	
1	617179.83	1343424.76
2	616819.35	1343070.25
3	616732.44	1343135.62
4	617082.93	1343497.64
1	617179.83	1343424.76
Сектор 17	Набс 276,30 м – 284,30 м	
1	617082.93	1343497.64
2	616732.44	1343135.62
3	616306.88	1343455.70
4	616557.47	1343892.86
1	617082.93	1343497.64
Сектор 18	Набс 283,74 м – 293,74 м	
1	616557.47	1343892.86
2	616306.88	1343455.70
3	616219.97	1343521.07
4	616460.57	1343965.74
1	616557.47	1343892.86
Сектор 19	Набс 283,74 м – 293,74 м	
1	616460.57	1343965.74
2	616219.96	1343521.07

Обозначение характерных точек границ	Координаты МСК-42, зона 1	
	X	Y
3	616035.34	1343659.93
4	616332.49	1344062.08
1	616460.57	1343965.74
<b>Сектор 20</b>	<b>Набс 293,74 м – 303,74 м</b>	
1	617611.87	1343725.45
2	617307.92	1343328.42
3	617179.83	1343424.76
4	617540.32	1343779.26
1	617611.87	1343725.45
<b>Сектор 21</b>	<b>Набс 293,74 м – 303,74 м</b>	
1	617540.32	1343779.27
2	617179.83	1343424.76
3	617082.93	1343497.64
4	617433.43	1343859.66
1	617540.32	1343779.27
<b>Сектор 22</b>	<b>Набс 284,30 м – 292,30 м</b>	
1	617433.43	1343859.66
2	617082.93	1343497.64
3	616557.47	1343892.86
4	616808.07	1344330.02
1	617433.43	1343859.66
<b>Сектор 23</b>	<b>Набс 293,74 м – 303,74 м</b>	
1	616808.07	1344330.02
2	616557.47	1343892.86
3	616460.57	1343965.74
4	616701.18	1344410.41
1	616808.07	1344330.02
<b>Сектор 24</b>	<b>Набс 293,74 м – 303,74 м</b>	
1	616460.57	1343965.74
2	616332.49	1344062.08
3	616629.63	1344464.23
4	616701.18	1344410.41
1	616460.57	1343965.74

Обозначение характерных точек границ	Координаты МСК-42, зона 1	
	X	Y
Сектор 25	Набс 303,74 м – 313,74 м	
1	617915.82	1344122.48
2	617611.87	1343725.45
3	617540.32	1343779.26
4	617900.80	1344133.77
1	617915.82	1344122.48
Сектор 26	Набс 303,74 м – 313,74 м	
1	617900.80	1344133.77
2	617540.32	1343779.27
3	617433.43	1343859.66
4	617783.93	1344221.68
1	617900.80	1344133.77
1	612539.22	1337130.10
Сектор 27	Набс 292,30 м – 300,30 м	
1	617783.93	1344221.68
2	617433.43	1343859.66
3	616808.07	1344330.02
4	617058.67	1344767.17
1	617783.93	1344221.68
Сектор 28	Набс 303,74 м – 313,74 м	
1	617058.67	1344767.17
2	616808.07	1344330.02
3	616701.18	1344410.41
4	616941.79	1344855.08
1	617058.67	1344767.17
Сектор 29	Набс 303,74 м – 313,74 м	
1	616941.79	1344855.08
2	616701.18	1344410.41
3	616629.63	1344464.23
4	616926.78	1344866.38
1	616941.79	1344855.08
Сектор 30	Набс 313,74 м – 317,06 м	
1	617996.54	1344227.92



Обозначение характерных точек границ	Координаты МСК-42, зона 1	
	X	Y
2	617915.82	1344122.48
3	617900.80	1344133.77
1	617996.54	1344227.92
<b>Сектор 31</b>	<b>Набс 313,74 м – 317,06 м</b>	
1	618261.29	1344488.28
2	617996.54	1344227.92
3	617900.80	1344133.77
4	617783.93	1344221.68
5	618134.42	1344583.70
1	618261.29	1344488.28
<b>Сектор 32</b>	<b>Набс 300,30 м – 308,30 м</b>	
1	618134.42	1344583.70
2	617783.93	1344221.68
3	617058.67	1344767.17
4	617309.27	1345204.33
1	618134.42	1344583.70
<b>Сектор 33</b>	<b>Набс 313,74 м – 317,06 м</b>	
1	617309.27	1345204.33
2	617058.67	1344767.17
3	616941.79	1344855.08
4	617005.70	1344973.19
5	617182.40	1345299.75
1	617309.27	1345204.33
<b>Сектор 34</b>	<b>Набс 313,74 м – 317,06 м</b>	
1	616941.79	1344855.08
2	616926.78	1344866.38
3	617005.69	1344973.17
1	616941.79	1344855.08
<b>Сектор 35</b>	<b>Набс 317,06 м – 320,06 м</b>	
1	618134.42	1344583.70
2	618261.29	1344488.28
3	618621.78	1344842.79
4	618484.92	1344945.72

Обозначение характерных точек границ	Координаты МСК-42, зона 1	
	X	Y
1	618134.42	1344583.70
Сектор 36	Набс 308,30 м – 316,30 м	
1	617309.27	1345204.33
2	618134.42	1344583.70
3	618484.92	1344945.72
4	617559.87	1345641.49
1	617309.27	1345204.33
Сектор 37	Набс 317,06 м – 320,06 м	
1	617182.40	1345299.75
2	617309.27	1345204.33
3	617559.87	1345641.49
4	617423.01	1345744.43
1	617182.40	1345299.75
Сектор 38	Набс 320,06 м – 345,06 м	
1	618982.26	1345197.29
2	618621.78	1344842.79
3	618484.92	1344945.72
4	618835.41	1345307.74
1	618982.26	1345197.29
Сектор 39	Набс 316,30 м – 324,30 м	
1	618835.41	1345307.74
2	618484.92	1344945.72
3	617559.87	1345641.49
4	617810.47	1346078.65
1	618835.41	1345307.74
Сектор 40	Набс 320,06 м – 345,06 м	
1	617810.47	1346078.65
2	617559.87	1345641.49
3	617423.01	1345744.43
4	617663.62	1346189.10
1	617810.47	1346078.65
Сектор 41	Набс 345,06 м – 363,74 м	
1	619342.75	1345551.80

Обозначение характерных точек границ	Координаты МСК-42, зона 1	
	X	Y
2	618982.26	1345197.29
3	618835.41	1345307.74
4	619185.91	1345669.76
1	619342.75	1345551.80
<b>Сектор 42</b>	<b>Набс 324,30 м – 332,30 м</b>	
1	619185.91	1345669.76
2	618835.41	1345307.74
3	617810.47	1346078.65
4	618061.06	1346515.80
1	619185.91	1345669.76
<b>Сектор 43</b>	<b>Набс 345,06 м – 363,74 м</b>	
1	618061.06	1346515.80
2	617810.47	1346078.65
3	617663.62	1346189.10
4	617904.23	1346633.77
1	618061.06	1346515.80
<b>Сектор 44</b>	<b>Набс 363,74 м – 376,24 м</b>	
1	619703.23	1345906.31
2	619342.75	1345551.80
3	619185.91	1345669.76
4	619536.40	1346031.79
1	619703.23	1345906.31
<b>Сектор 45</b>	<b>Набс 332,30 м – 340,30 м</b>	
1	619536.40	1346031.79
2	619185.91	1345669.76
3	618061.06	1346515.80
4	618311.66	1346952.96
1	619536.40	1346031.79
<b>Сектор 46</b>	<b>Набс 363,74 м – 376,24 м</b>	
1	618311.66	1346952.96
2	618061.06	1346515.80
3	617904.23	1346633.77
4	618144.83	1347078.44

Обозначение характерных точек границ	Координаты МСК-42, зона 1	
	X	Y
1	618311.66	1346952.96
Сектор 47	Набс 376,24 м – 388,74 м	
1	620063.72	1346260.81
2	619956.53	1346155.41
3	619703.23	1345906.31
4	619536.40	1346031.79
5	619886.90	1346393.81
1	620063.72	1346260.81
Сектор 48	Набс 340,30 м – 348,30 м	
1	619886.90	1346393.81
2	619536.40	1346031.79
3	618311.66	1346952.96
4	618562.26	1347390.12
1	619886.90	1346393.81
Сектор 49	Набс 376,24 м – 388,74 м	
1	618562.26	1347390.12
2	618311.66	1346952.96
3	618144.83	1347078.44
4	618385.44	1347523.11
1	618562.26	1347390.12
Сектор 50	Набс 388,74 м – 401,24 м	
1	620424.20	1346615.32
2	620063.72	1346260.81
3	619886.90	1346393.81
4	620237.39	1346755.83
1	620424.20	1346615.32
Сектор 51	Набс 348,30 м – 356,30 м	
1	620237.39	1346755.83
2	619886.90	1346393.81
3	618562.26	1347390.12
4	618812.86	1347827.28
1	620237.39	1346755.83
Сектор 52	Набс 388,74 м – 401,24 м	

Обозначение характерных точек границ	Координаты МСК-42, зона 1	
	X	Y
1	618812.86	1347827.28
2	618562.26	1347390.12
3	618385.44	1347523.11
4	618626.05	1347967.78
1	618812.86	1347827.28
<b>Сектор 53</b>	<b>Набс 401,24 м – 413,74 м</b>	
1	620784.69	1346969.83
2	620424.20	1346615.32
3	620237.39	1346755.83
4	620587.89	1347117.85
1	620784.69	1346969.83
<b>Сектор 54</b>	<b>Набс 356,30 м – 364,30 м</b>	
1	620587.89	1347117.85
2	620237.39	1346755.83
3	618812.86	1347827.28
4	619063.46	1348264.43
1	620587.89	1347117.85
<b>Сектор 55</b>	<b>Набс 401,24 м – 413,74 м</b>	
1	619063.46	1348264.43
2	618812.86	1347827.28
3	618626.05	1347967.78
4	618866.66	1348412.45
1	619063.46	1348264.43
<b>Сектор 56</b>	<b>Набс 413,74 м – 417,06 м</b>	
1	620880.43	1347063.99
2	620784.69	1346969.83
3	620587.89	1347117.85
4	620680.98	1347214.00
1	620880.43	1347063.99
<b>Сектор 57.1</b>	<b>Набс 364,30 м – 366,42 м</b>	
1	620680.98	1347214.00
2	620587.89	1347117.85
3	619063.46	1348264.43

Обозначение характерных точек границ	Координаты МСК-42, зона 1	
	X	Y
4	619130.02	1348380.54
1	620680.98	1347214.00
Сектор 57.2	Набс 366,42 м – 372,30 м	
1	620925.40	1347489.64
2	620847.26	1347385.74
3	620680.98	1347214.00
4	619130.02	1348380.54
5	619248.90	1348587.93
6	619327.04	1348691.82
1	620925.40	1347489.64
Сектор 58	Набс 413,74 м – 417,06 м	
1	619130.02	1348380.54
2	619063.46	1348264.43
3	618866.66	1348412.45
4	618930.57	1348530.56
1	619130.02	1348380.54
Сектор 59	Набс 372,30 м – 380,30 м	
1	621225.95	1347889.23
2	620925.40	1347489.64
3	619327.04	1348691.82
4	619627.59	1349091.41
1	621225.95	1347889.23
Сектор 60	Набс 380,30 м – 388,30 м	
1	621526.49	1348288.82
2	621225.95	1347889.23
3	619627.59	1349091.41
4	619928.14	1349491.00
1	621526.49	1348288.82
Сектор 61	Набс 388,30 м – 396,30 м	
1	621827.04	1348688.40
2	621526.49	1348288.82
3	619928.14	1349491.00
4	620228.68	1349890.59

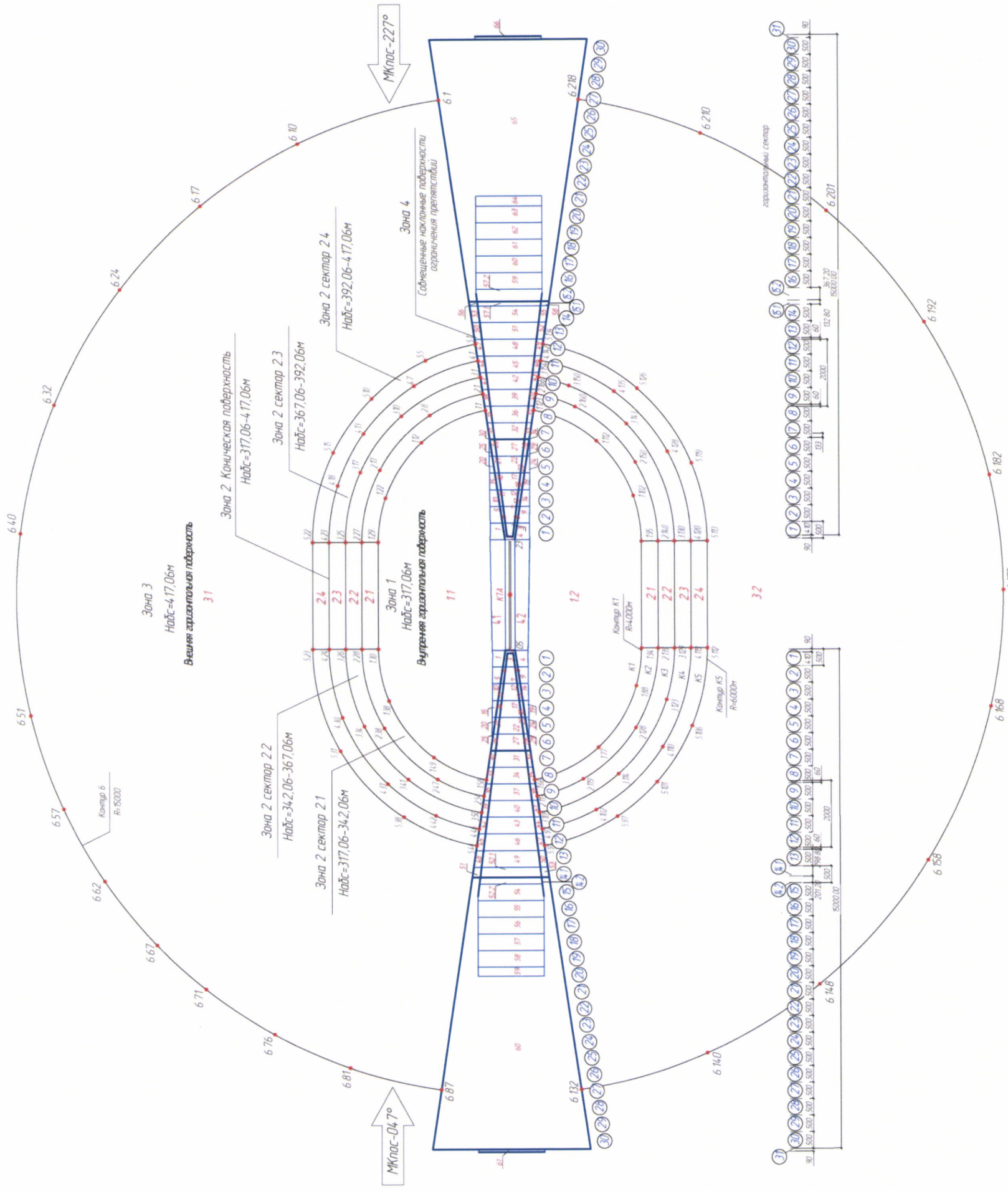
Обозначение характерных точек границ	Координаты МСК-42, зона 1	
	X	Y
1	621827.04	1348688.40
<b>Сектор 62</b>	<b>Набс 396,30 м – 404,30 м</b>	
1	622127.59	1349087.99
2	621827.04	1348688.40
3	620228.68	1349890.59
4	620529.23	1350290.18
1	622127.59	1349087.99
<b>Сектор 63</b>	<b>Набс 404,30 м – 412,30 м</b>	
1	622428.13	1349487.58
2	622127.59	1349087.99
3	620529.23	1350290.18
4	620829.78	1350689.77
1	622428.13	1349487.58
<b>Сектор 64</b>	<b>Набс 412,30 м – 420,30 м</b>	
1	622606.96	1349725.34
2	622428.13	1349487.58
3	620829.78	1350689.77
4	621008.60	1350927.53
1	622606.96	1349725.34
<b>Сектор 65</b>	<b>Набс 417,06 м</b>	
1	620880.43	1347063.99
2	626552.45	1352641.94
3	622716.40	1355527.19
4	618930.57	1348530.56
5	619130.02	1348380.54
6	619248.90	1348587.93
7	621008.60	1350927.53
8	622606.96	1349725.34
9	620847.26	1347385.74
10	620680.98	1347214.00
1	620880.43	1347063.99
<b>Сектор 66</b>	<b>Набс 492,30 м – 493,74 м</b>	
1	625487.70	1353555.40

Обозначение характерных точек границ	Координаты МСК-42, зона 1	
	X	Y
2	625433.60	1353483.48
3	623835.25	1354685.66
4	623889.34	1354757.59
1	625487.70	1353555.40

7.7. Графическое изображение границ поверхностей ограничения препятствий третьей подзоны приаэродромной территории аэродрома гражданской авиации Кемерово приведено на схеме 4.1.



Схема 4.1



## 8. Описание границ четвертой подзоны:

8.1. Четвертая подзона приаэродромной территории аэродрома гражданской авиации Кемерово выделяется по границам зон действия средств радиотехнического обеспечения полетов воздушных судов и авиационной электросвязи (далее – РТОП и АС), обозначенным в аэронавигационном паспорте аэродрома гражданской авиации Кемерово.

Граница четвертой подзоны приаэродромной территории аэродрома гражданской авиации Кемерово определена путем совмещения границ зон ограничения размещения объектов, создающих помехи в работе наземных объектов средств и систем обслуживания воздушного движения, навигации, посадки и связи, предназначенных для организации воздушного движения. Контур четвертой подзоны выделен по максимально удаленным от средств РТОП и АС границам зон ограничений.

В составе четвертой подзоны определены высотные ограничения для окружающей застройки. В границах выделенных участков наклонных поверхностей ограничения застройки указаны высоты от минимальной к максимальной отметке по их границам в направлении от места установки средств РТОП и АС.

8.2. Перечень координат характерных точек внешних границ четвертой подзоны приаэродромной территории аэродрома гражданской авиации Кемерово приведен в таблице 5.1.

Таблица 5.1

Обозначение характерных точек границ	Координаты МСК-42, зона 1	
	X	Y
1	613904.14	1356024.06
2	613407.18	1355969.20
3	612912.32	1355897.84
4	612420.11	1355810.06
5	611931.09	1355705.94
6	611445.81	1355585.61

Обозначение характерных точек границ	Координаты МСК-42, зона 1	
	X	Y
7	610964.81	1355449.19
8	610488.60	1355296.85
9	610017.73	1355128.75
10	609552.72	1354945.07
11	609094.07	1354746.01
12	608642.31	1354531.81
13	608197.92	1354302.70
14	607761.40	1354058.92
15	607333.23	1353800.75
16	606913.89	1353528.48
17	606503.84	1353242.40
18	606103.54	1352942.84
19	605713.43	1352630.13
20	605333.94	1352304.61
21	604965.50	1351966.64
22	604608.50	1351616.59
23	604263.35	1351254.87
24	603930.42	1350881.85
25	603610.10	1350497.97
26	603302.72	1350103.64
27	603008.64	1349699.30
28	602827.84	1349435.91
29	602517.03	1349044.28
30	602219.45	1348642.51
31	601935.42	1348231.04
32	601665.26	1347810.34
33	601409.27	1347380.87
34	601167.73	1346943.11
35	600940.91	1346497.54
36	600729.07	1346044.66
37	600532.44	1345584.97
38	600351.23	1345118.99
39	600185.66	1344647.22

Обозначение характерных точек границ	Координаты МСК-42, зона 1	
	X	Y
40	600035.89	1344170.20
41	599902.11	1343688.46
42	599784.45	1343202.52
43	599683.05	1342712.94
44	599598.02	1342220.24
45	599529.46	1341724.99
46	599477.44	1341227.73
47	599442.02	1340729.01
48	599423.24	1340229.38
49	599421.11	1339729.41
50	599435.65	1339229.64
51	599466.84	1338730.64
52	599514.63	1338232.95
53	599578.99	1337737.14
54	599659.83	1337243.74
55	599757.07	1336753.31
56	599870.59	1336266.39
57	600000.28	1335783.53
58	600145.99	1335305.25
59	600307.56	1334832.10
60	600484.80	1334364.59
61	600677.52	1333903.25
62	600885.51	1333448.59
63	601108.53	1333001.11
64	601346.34	1332561.31
65	601598.68	1332129.68
66	601865.26	1331706.70
67	602145.78	1331292.84
68	602439.95	1330888.56
69	602747.42	1330494.30
70	603067.85	1330110.51
71	603400.90	1329737.61
72	603746.19	1329376.01

Обозначение характерных точек границ	Координаты МСК-42, зона 1	
	X	Y
73	604103.34	1329026.12
74	604471.95	1328688.33
75	604851.61	1328363.01
76	605241.90	1328050.52
77	605642.39	1327751.21
78	606052.63	1327465.41
79	606472.16	1327193.44
80	606900.53	1326935.60
81	607337.25	1326692.18
82	607781.83	1326463.45
83	608233.80	1326249.66
84	608692.63	1326051.05
85	609157.83	1325867.84
86	609628.88	1325700.23
87	610105.25	1325548.42
88	610586.42	1325412.56
89	611071.84	1325292.81
90	611560.99	1325189.30
91	612053.31	1325102.16
92	612548.26	1325031.46
93	613045.30	1324977.30
94	613543.86	1324939.74
95	614043.40	1324918.80
96	614543.36	1324914.53
97	615043.18	1324926.91
98	615542.31	1324955.95
99	616040.20	1325001.60
100	616536.29	1325063.82
101	617030.03	1325142.54
102	617520.88	1325237.67
103	618008.28	1325349.10
104	618491.70	1325476.70
105	618970.60	1325620.35

Обозначение характерных точек границ	Координаты МСК-42, зона 1	
	X	Y
106	619444.44	1325779.88
107	619912.70	1325955.11
108	620374.87	1326145.84
109	620830.42	1326351.87
110	621278.86	1326572.97
111	621719.67	1326808.88
112	622152.39	1327059.36
113	622576.51	1327324.11
114	622991.58	1327602.86
115	623397.12	1327895.27
116	623792.70	1328201.05
117	624177.87	1328519.83
118	624552.20	1328851.27
119	624915.28	1329195.00
120	625266.70	1329550.64
121	625606.08	1329917.79
122	625933.03	1330296.05
123	626247.20	1330684.99
124	626548.23	1331084.18
125	626835.79	1331493.19
126	626886.34	1331568.18
127	627197.20	1331959.78
128	627494.82	1332361.52
129	627778.90	1332772.95
130	628049.10	1333193.62
131	628305.14	1333623.07
132	628546.72	1334060.81
133	628773.58	1334506.36
134	628985.46	1334959.22
135	629182.13	1335418.89
136	629363.38	1335884.86
137	629528.99	1336356.61
138	629678.79	1336833.61

Обозначение характерных точек границ	Координаты МСК-42, зона 1	
	X	Y
139	629812.61	1337315.35
140	629930.30	1337801.28
141	630031.73	1338290.86
142	630116.78	1338783.55
143	630185.37	1339278.80
144	630237.42	1339776.06
145	630272.87	1340274.78
146	630291.67	1340774.40
147	630293.81	1341274.37
148	630279.29	1341774.14
149	630248.13	1342273.14
150	630200.34	1342770.83
151	630136.00	1343266.65
152	630055.17	1343760.05
153	629957.94	1344250.48
154	629912.11	1344456.03
155	630440.74	1344628.32
156	630916.13	1344783.25
157	631155.63	1344861.31
158	630994.37	1345334.58
159	630820.55	1345803.38
160	630634.30	1346267.38
161	630435.74	1346726.24
162	630225.02	1347179.65
163	630002.28	1347627.29
164	629767.69	1348068.82
165	629521.41	1348503.94
166	629263.62	1348932.35
167	628994.50	1349353.72
168	628714.24	1349767.78
169	628423.04	1350174.21
170	628121.11	1350572.74
171	627808.66	1350963.07

Обозначение характерных точек границ	Координаты МСК-42, зона 1	
	X	Y
172	627485.92	1351344.93
173	627153.11	1351718.06
174	627029.47	1351851.70
175	626810.46	1352082.18
176	626458.24	1352437.03
177	626096.68	1352782.37
178	625726.04	1353117.95
179	625346.58	1353443.52
180	624958.58	1353758.86
181	624562.31	1354063.75
182	624158.05	1354357.96
183	623746.09	1354641.29
184	623326.73	1354913.54
185	622900.26	1355174.51
186	622466.97	1355424.01
187	622027.20	1355661.88
188	621824.85	1355766.30
189	621581.23	1355887.93
190	621129.40	1356102.02
191	620672.02	1356303.98
192	620209.42	1356493.68
193	619741.93	1356670.98
194	619269.87	1356835.75
195	618793.59	1356987.88
196	618313.42	1357127.25
197	617829.71	1357253.77
198	617342.80	1357367.36
199	616853.03	1357467.92
200	616360.76	1357555.38
201	615866.32	1357629.69
202	615370.09	1357690.80
203	614872.40	1357738.65
204	614373.61	1357773.21



Обозначение характерных точек границ	Координаты МСК-42, зона 1	
	X	Y
205	613964.26	1357791.62
206	613955.70	1357539.87
207	613938.70	1357040.15
1	613904.14	1356024.06

8.3. Муниципальные образования, в границах территорий которых полностью или частично расположена четвертая подзона приаэродромной территории аэродрома гражданской авиации Кемерово, приведены в таблице 5.2.

Таблица 5.2

№ п/п	Муниципальное образование
1	Кемеровский муниципальный округ
2	Топкинский муниципальный округ
3	Кемеровский городской округ

8.4. Перечень кадастровых кварталов, в границах территорий которых полностью или частично расположена четвертая подзона приаэродромной территории аэродрома гражданской авиации Кемерово, представлен в таблице 5.3.

Таблица 5.3

№ п/п	Номера кадастровых кварталов					
	1	2	3	4	5	6
Кемеровская область – Кузбасс						
1	42:00:0000000	–	–	–	–	–
Кемеровская область – Кузбасс, Кемеровский муниципальный округ						
2	42:04:0000000	42:04:0208002	42:04:0208003	42:04:0208007	42:04:0208010	42:04:0208011
3	42:04:0208012	42:04:0211001	42:04:0211002	42:04:0211003	42:04:0211005	42:04:0211006
4	42:04:0211007	42:04:0211008	42:04:0211011	42:04:0211012	42:04:0211013	42:04:0211014
5	42:04:0211015	42:04:0211016	42:04:0211020	42:04:0212001	42:04:0213001	42:04:0213003
6	42:04:0213005	42:04:0213006	42:04:0213007	42:04:0213008	42:04:0214001	42:04:0308001
7	42:04:0308002	42:04:0310001	42:04:0313001	42:04:0314002	42:04:0314003	42:04:0314004

№ п/п	Номера кадастровых кварталов					
	1	2	3	4	5	6
8	42:04:0314007	42:04:0314008	42:04:0314009	42:04:0315001	42:04:0315002	42:04:0315003
9	42:04:0315004	42:04:0315005	42:04:0315006	42:04:0315007	42:04:0315008	42:04:0315009
10	42:04:0315010	42:04:0315011	42:04:0315012	42:04:0316001	42:04:0316002	42:04:0316003
11	42:04:0316004	42:04:0316005	42:04:0317001	42:04:0318001	42:04:0318003	42:04:0318004
12	42:04:0318005	42:04:0318006	42:04:0318007	42:04:0318008	42:04:0319001	42:04:0319002
13	42:04:0319003	42:04:0319004	42:04:0319005	42:04:0319006	42:04:0320001	42:04:0321001
14	42:04:0321002	42:04:0321003	42:04:0321004	42:04:0321005	42:04:0321006	42:04:0321007
15	42:04:0321008	42:04:0321009	42:04:0322001	42:04:0322002	42:04:0322003	42:04:0323001
16	42:04:0323002	42:04:0323003	42:04:0323004	42:04:0323005	42:04:0323006	42:04:0323007
17	42:04:0323008	42:04:0323009	42:04:0323010	42:04:0323011	42:04:0323014	42:04:0324001
18	42:04:0324002	42:04:0324003	42:04:0324004	42:04:0324005	42:04:0324006	42:04:0324007
19	42:04:0324008	42:04:0324009	42:04:0324010	42:04:0324011	42:04:0325001	42:04:0325002
20	42:04:0326001	42:04:0327001	42:04:0328001	42:04:0329001	42:04:0329002	42:04:0329003
21	42:04:0330001	42:04:0330002	42:04:0330003	42:04:0330006	42:04:0330007	42:04:0330031
22	42:04:0330032	42:04:0330033	42:04:0330034	42:04:0330035	42:04:0330036	42:04:0331001
23	42:04:0331003	42:04:0336001	42:04:0337001	42:04:0337002	42:04:0337003	42:04:0337004
24	42:04:0338001	42:04:0338002	42:04:0338003	42:04:0339001	42:04:0339002	42:04:0339003
25	42:04:0339004	42:04:0339005	42:04:0339006	42:04:0339007	42:04:0340001	42:04:0341001
26	42:04:0343001	42:04:0344001	42:04:0345001	42:04:0345002	42:04:0345003	42:04:0345004
27	42:04:0345005	42:04:0345006	42:04:0345007	42:04:0345008	42:04:0345009	42:04:0345010
28	42:04:0345011	42:04:0346001	42:04:0346002	42:04:0347001	42:04:0347002	42:04:0347003
29	42:04:0348001	42:04:0349001	42:04:0349002	42:04:0349003	42:04:0350001	42:04:0350002
30	42:04:0351001	42:04:0351002	42:04:0351003	42:04:0351004	42:04:0351005	42:04:0352001
31	42:04:0353001	42:04:0208014	42:04:0208017	42:04:0213002	42:04:0208016	42:04:0208009
32	42:04:0208023	42:04:0311001	42:04:0323012	42:04:0323013	—	—
Кемеровская область – Кузбасс, Топкинский муниципальный округ						
33	42:14:0000000	42:14:0104001	42:14:0104007	—	—	—
Кемеровская область – Кузбасс, Кемеровский городской округ						
34	42:24:0000000	42:24:0101001	42:24:0101002	42:24:0101003	42:24:0101004	42:24:0101005

№ п/п	Номера кадастровых кварталов					
	1	2	3	4	5	6
35	42:24:0101006	42:24:0101007	42:24:0101008	42:24:0101009	42:24:0101010	42:24:0101011
36	42:24:0101012	42:24:0101013	42:24:0101014	42:24:0101015	42:24:0101016	42:24:0101018
37	42:24:0101019	42:24:0101020	42:24:0101021	42:24:0101022	42:24:0101023	42:24:0101024
38	42:24:0101025	42:24:0101026	42:24:0101027	42:24:0101028	42:24:0101029	42:24:0101030
39	42:24:0101031	42:24:0401024	42:24:0301010	42:24:0101032	42:24:0101033	42:24:0101034
40	42:24:0101035	42:24:0101036	42:24:0101037	42:24:0101038	42:24:0101039	42:24:0101041
41	42:24:0101042	42:24:0101043	42:24:0101044	42:24:0101045	42:24:0101046	42:24:0101047
42	42:24:0101048	42:24:0101049	42:24:0101050	42:24:0101051	42:24:0101052	42:24:0101053
43	42:24:0101054	42:24:0101055	42:24:0101056	42:24:0101057	42:24:0101058	42:24:0101059
44	42:24:0101060	42:24:0101061	42:24:0101062	42:24:0101063	42:24:0301020	42:24:0301002
45	42:24:0101064	42:24:0101065	42:24:0101066	42:24:0101067	42:24:0101068	42:24:0101069
46	42:24:0201001	42:24:0201002	42:24:0201003	42:24:0201004	42:24:0201005	42:24:0201006
47	42:24:0201007	42:24:0201008	42:24:0201009	42:24:0201010	42:24:0201011	42:24:0201012
48	42:24:0201013	42:24:0301001	42:24:0301005	42:24:0301006	42:24:0301009	42:24:0301013
49	42:24:0301014	42:24:0301015	42:24:0301016	42:24:0401002	42:24:0401004	42:24:0401005
50	42:24:0401014	42:24:0301008	42:24:0301012	42:24:0401028	42:24:0401029	42:24:0401030
51	42:24:0401035	42:24:0401036	42:24:0401038	42:24:0401039	42:24:0401045	42:24:0401047
52	42:24:0401048	42:24:0401049	42:24:0401051	42:24:0401055	42:24:0401059	42:24:0401060
53	42:24:0501001	42:24:0501002	42:24:0501003	42:24:0501004	42:24:0501005	42:24:0501007
54	42:24:0501008	42:24:0501009	42:24:0501010	42:24:0501011	42:24:0501012	42:24:0501013
55	42:24:0501014	42:24:0501015	42:24:0401057	42:24:0401023	42:24:0301019	42:24:0301011

8.5. Графическое изображение внешних границ четвертой подзоны приаэродромной территории аэродрома гражданской авиации Кемерово приведено на схеме 5.

Схема 5



Условные обозначения:

- 15 — граница подзоны с обозначенной характерной точкой
- КТА — контрольная точка аэродрома
- 05, 23 — обозначение порога ВПП
- Д. ПУГАЧИ — границы и названия населенных пунктов
- КЕМЕРОВСКИЙ МУНИЦИПАЛЬНЫЙ ОКРУГ — границы и названия муниципальных образований
- КЕМЕРОВСКАЯ ОБЛАСТЬ - КУЗБАСС

8.6. Перечень координат характерных точек границ секторов четвертой подзоны приаэродромной территории аэродрома гражданской авиации Кемерово представлен в таблице 5.4.

Таблица 5.4

Обозначение характерных точек границ	Координаты МСК-42, зона 1	
	X	Y
Сектор 1	—	
1	613230.82	1339122.66
2	613422.67	1338978.46
3	613525.66	1339115.39
4	613714.41	1339366.34
5	613831.73	1339522.31
6	613974.79	1339712.52
7	614321.40	1340173.35
8	614508.59	1340422.23
9	614678.71	1340648.42
10	614726.07	1340711.38
11	614747.01	1340739.22
12	614824.74	1340842.56
13	615085.36	1341189.07
14	615307.70	1341484.68
15	615367.00	1341563.52
16	615379.13	1341579.65
17	615408.37	1341618.53
18	615656.42	1341948.32
19	615677.89	1341976.86
20	615599.97	1342035.47
21	615660.06	1342115.41
22	615584.95	1342171.87
23	615499.42	1342236.17
24	615494.16	1342240.13
25	615327.88	1342018.95
26	615251.85	1341917.82
27	615193.27	1341839.91

Обозначение характерных точек границ	Координаты МСК-42, зона 1	
	X	Y
28	615245.12	1341800.93
29	615235.01	1341787.48
30	615051.38	1341543.32
31	614774.30	1341174.92
32	614765.40	1341163.08
33	614506.72	1340819.13
34	614482.12	1340786.42
35	614421.02	1340705.18
36	614236.82	1340460.26
37	614152.52	1340348.18
38	614118.53	1340302.99
39	613947.17	1340075.13
40	613827.57	1339916.11
41	613639.98	1339666.69
42	613522.59	1339510.61
43	613333.86	1339259.66
1	613230.82	1339122.66
Сектор 2	Набс 268,3 м – 277,1 м	
1	613525.66	1339115.39
2	613680.90	1339165.99
3	613802.14	1339205.50
4	613798.94	1339214.97
5	613795.56	1339224.38
6	613791.99	1339233.72
7	613788.23	1339242.99
8	613784.29	1339252.18
9	613780.17	1339261.29
10	613775.86	1339270.32
11	613771.38	1339279.26
12	613766.72	1339288.10
13	613761.88	1339296.85
14	613756.87	1339305.51
15	613751.68	1339314.06

Обозначение характерных точек границ	Координаты МСК-42, зона 1	
	X	Y
16	613746.33	1339322.50
17	613740.80	1339330.84
18	613735.12	1339339.06
19	613729.27	1339347.17
20	613723.25	1339355.16
21	613717.08	1339363.03
22	613714.41	1339366.34
1	613525.66	1339115.39
Сектор 3	Набс 268,3 м – 277,1 м	
1	613333.86	1339259.66
2	613522.59	1339510.61
3	613513.35	1339514.43
4	613504.04	1339518.07
5	613494.66	1339521.52
6	613485.20	1339524.79
7	613475.69	1339527.86
8	613466.11	1339530.74
9	613456.48	1339533.44
10	613446.80	1339535.93
11	613437.07	1339538.24
12	613427.29	1339540.35
13	613417.48	1339542.26
14	613407.63	1339543.97
15	613397.74	1339545.49
16	613387.83	1339546.81
17	613377.89	1339547.94
18	613367.94	1339548.86
19	613357.96	1339549.58
20	613347.98	1339550.11
21	613343.75	1339550.27
22	613342.39	1339510.33
1	613333.86	1339259.66
Сектор 4	Набс 269,0 м – 275,1 м	

Обозначение характерных точек границ	Координаты МСК-42, зона 1	
	X	Y
1	613831.73	1339522.31
2	613929.16	1339613.33
3	613994.96	1339674.80
4	614057.49	1339733.22
5	614050.62	1339740.49
6	614043.69	1339747.70
7	614036.68	1339754.83
8	614029.60	1339761.89
9	614022.45	1339768.89
10	614019.40	1339771.83
11	613974.79	1339712.52
1	613831.73	1339522.31
Сектор 5	Набс 269,0 м – 275,1 м	
1	613639.98	1339666.69
2	613827.57	1339916.11
3	613818.89	1339921.08
4	613810.16	1339925.95
5	613801.38	1339930.74
6	613792.56	1339935.45
7	613783.68	1339940.06
8	613779.93	1339941.98
9	613724.53	1339832.99
1	613639.98	1339666.69
Сектор 6	Набс 275,1 м – 281,6 м	
1	614057.49	1339733.22
2	614295.85	1339955.90
3	614422.85	1340074.55
4	614416.00	1340081.83
5	614409.10	1340089.07
6	614402.16	1340096.26
7	614395.16	1340103.41
8	614388.12	1340110.51
9	614381.03	1340117.56



Обозначение характерных точек границ	Координаты МСК-42, зона 1	
	X	Y
10	614373.89	1340124.57
11	614366.71	1340131.52
12	614359.48	1340138.43
13	614352.20	1340145.29
14	614344.88	1340152.10
15	614337.52	1340158.87
16	614330.11	1340165.58
17	614322.65	1340172.25
18	614321.40	1340173.35
19	614019.40	1339771.83
20	614022.45	1339768.89
21	614029.60	1339761.89
22	614036.68	1339754.83
23	614043.69	1339747.70
24	614050.62	1339740.49
1	614057.49	1339733.22
<b>Сектор 7</b>	<b>Набс 275,1 м – 281,6 м</b>	
1	613827.57	1339916.11
2	613947.17	1340075.13
3	614118.53	1340302.99
4	614110.11	1340308.38
5	614104.17	1340312.26
6	614093.43	1340319.42
7	614085.18	1340325.06
8	614076.98	1340330.78
9	614068.84	1340336.59
10	614060.76	1340342.48
11	614052.73	1340348.45
12	614044.77	1340354.50
13	614036.87	1340360.62
14	614029.03	1340366.83
15	614021.25	1340373.12
16	614013.53	1340379.48

Обозначение характерных точек границ	Координаты МСК-42, зона 1	
	X	Y
17	614005.88	1340385.92
18	614005.71	1340386.07
19	613779.93	1339941.98
20	613783.68	1339940.06
21	613792.56	1339935.45
22	613801.38	1339930.74
23	613810.16	1339925.95
24	613818.89	1339921.08
1	613827.57	1339916.11
Сектор 8	Набс 281,2 м – 281,6 м	
1	614340.09	1340198.21
2	614346.60	1340196.08
3	614356.13	1340193.06
4	614365.69	1340190.13
5	614375.28	1340187.30
6	614384.90	1340184.57
7	614394.55	1340181.93
8	614404.22	1340179.38
9	614413.91	1340176.94
10	614423.63	1340174.59
11	614433.38	1340172.34
12	614443.14	1340170.19
13	614452.93	1340168.13
14	614462.74	1340166.17
15	614472.56	1340164.31
16	614482.41	1340162.55
17	614492.27	1340160.89
18	614502.14	1340159.32
19	614512.03	1340157.86
20	614422.85	1340074.55
21	614416.00	1340081.83
22	614409.10	1340089.07
23	614402.16	1340096.26

Обозначение характерных точек границ	Координаты МСК-42, зона 1	
	X	Y
24	614395.16	1340103.41
25	614388.12	1340110.51
26	614381.03	1340117.56
27	614373.89	1340124.57
28	614366.71	1340131.52
29	614359.48	1340138.43
30	614352.20	1340145.29
31	614344.88	1340152.10
32	614337.52	1340158.87
33	614330.11	1340165.58
34	614322.65	1340172.25
35	614321.40	1340173.35
1	614340.09	1340198.21
<b>Сектор 9</b>	<b>Набс 268,1 м</b>	
1	615085.36	1341189.07
2	615116.80	1341205.83
3	615158.13	1341233.92
4	615195.63	1341266.93
5	615228.73	1341304.37
6	615232.75	1341309.63
7	615260.24	1341351.36
8	615282.30	1341396.19
9	615298.61	1341443.43
10	615307.70	1341484.68
1	615085.36	1341189.07
11	615235.01	1341787.48
12	615211.12	1341816.86
13	615175.53	1341851.93
14	615135.85	1341882.30
15	615092.69	1341907.48
16	615046.73	1341927.08
17	614998.68	1341940.80
18	614949.30	1341948.43

Обозначение характерных точек границ	Координаты МСК-42, зона 1	
	X	Y
19	614899.35	1341949.83
20	614849.62	1341945.00
21	614806.75	1341935.68
22	614800.88	1341934.01
23	614753.88	1341917.02
24	614709.38	1341894.31
25	614668.05	1341866.23
26	614630.54	1341833.21
27	614597.45	1341795.78
28	614593.40	1341790.50
29	614565.92	1341748.76
30	614543.86	1341703.93
31	614527.56	1341656.70
32	614517.27	1341607.80
33	614513.16	1341558.00
34	614515.29	1341508.08
35	614523.63	1341458.81
36	614538.05	1341410.97
37	614558.32	1341365.30
38	614584.12	1341322.51
39	614615.06	1341283.27
40	614650.65	1341248.20
41	614690.33	1341217.83
42	614733.49	1341192.65
43	614767.76	1341177.40
44	614774.30	1341174.92
45	615051.38	1341543.32
11	615235.01	1341787.48
Сектор 10	Набс 270,1 м	
1	614747.01	1340739.22
2	614886.69	1340740.37
3	614899.61	1340742.14
4	615022.31	1340773.79

Обозначение характерных точек границ	Координаты МСК-42, зона 1	
	X	Y
5	615146.54	1340837.67
6	615252.63	1340928.53
7	615271.02	1340949.39
8	615334.83	1341041.46
9	615388.69	1341170.34
10	615411.30	1341308.19
11	615401.90	1341444.92
12	615401.42	1341447.52
13	615367.00	1341563.52
14	615307.70	1341484.68
15	615298.61	1341443.43
16	615282.30	1341396.19
17	615260.24	1341351.36
18	615232.75	1341309.63
19	615228.73	1341304.37
20	615195.63	1341266.93
21	615158.13	1341233.92
22	615116.80	1341205.83
23	615085.36	1341189.07
24	614824.74	1340842.56
1	614747.01	1340739.22
25	614780.43	1341934.87
26	614660.85	1341916.37
27	614532.05	1341865.34
28	614521.14	1341860.53
29	614416.82	1341786.39
30	614323.02	1341682.90
31	614255.74	1341560.49
32	614218.64	1341425.82
33	614214.05	1341386.08
34	614213.75	1341286.23
35	614241.32	1341149.29
36	614255.23	1341111.91

Обозначение характерных точек границ	Координаты МСК-42, зона 1	
	X	Y
37	614299.86	1341022.47
38	614386.19	1340912.66
39	614495.61	1340825.83
40	614506.72	1340819.13
41	614765.40	1341163.08
42	614774.30	1341174.92
43	614767.76	1341177.40
44	614733.49	1341192.65
45	614690.33	1341217.83
46	614650.65	1341248.20
47	614615.06	1341283.27
48	614584.12	1341322.51
49	614558.32	1341365.30
50	614538.05	1341410.97
51	614523.63	1341458.81
52	614515.29	1341508.08
53	614513.16	1341558.00
54	614517.27	1341607.80
55	614527.56	1341656.70
56	614543.86	1341703.93
57	614565.92	1341748.76
58	614593.40	1341790.50
59	614597.45	1341795.78
60	614630.54	1341833.21
61	614668.05	1341866.23
62	614709.38	1341894.31
63	614753.88	1341917.02
64	614800.88	1341934.01
65	614806.75	1341935.68
25	614780.43	1341934.87
Сектор 11	Набс 271,3 м	
1	614726.07	1340711.38
2	614743.74	1340664.67

Обозначение характерных точек границ	Координаты МСК-42, зона 1	
	X	Y
3	614747.68	1340656.71
4	614768.91	1340621.53
5	614800.89	1340583.17
6	614838.79	1340550.65
7	614881.56	1340524.86
8	614928.01	1340506.53
9	614976.87	1340496.15
10	615026.76	1340494.03
11	615076.32	1340500.21
12	615124.17	1340514.53
13	615168.97	1340536.59
14	615209.50	1340565.77
15	615230.60	1340585.66
16	615234.25	1340589.52
17	615244.63	1340601.28
18	615273.37	1340642.12
19	615294.95	1340687.16
20	615308.75	1340735.16
21	615314.40	1340784.78
22	615311.74	1340834.65
23	615300.84	1340883.39
24	615282.00	1340929.64
25	615271.02	1340949.39
26	615252.63	1340928.53
27	615146.54	1340837.67
28	615022.31	1340773.79
29	614899.61	1340742.14
30	614886.69	1340740.37
31	614747.01	1340739.22
1	614726.07	1340711.38
Сектор 12	Набс 273,5 м	
1	615271.02	1340949.39
2	615282.00	1340929.64

Обозначение характерных точек границ	Координаты МСК-42, зона 1	
	X	Y
3	615300.84	1340883.39
4	615311.74	1340834.65
5	615314.40	1340784.78
6	615308.75	1340735.16
7	615294.95	1340687.16
8	615273.37	1340642.12
9	615244.63	1340601.28
10	615234.25	1340589.52
11	615230.60	1340585.66
12	615370.09	1340589.67
13	615503.03	1340632.07
14	615589.92	1340685.44
15	615689.91	1340782.78
16	615759.11	1340903.96
17	615792.12	1341039.54
18	615786.39	1341178.96
19	615742.35	1341311.37
20	615663.44	1341426.46
21	615555.79	1341515.25
22	615427.80	1341570.85
23	615412.47	1341574.82
24	615412.47	1341574.82
25	615412.73	1341568.74
26	615412.57	1341572.46
27	615413.01	1341558.75
28	615413.08	1341548.75
29	615412.96	1341538.75
30	615412.63	1341528.75
31	615412.10	1341518.77
32	615411.38	1341508.79
33	615410.45	1341498.84
34	615409.33	1341488.90
35	615408.01	1341478.99



Обозначение характерных точек границ	Координаты МСК-42, зона 1	
	X	Y
36	615406.48	1341469.10
37	615404.77	1341459.25
38	615402.85	1341449.44
39	615401.90	1341444.92
40	615411.30	1341308.19
41	615388.69	1341170.34
42	615334.83	1341041.46
1	615271.02	1340949.39
Сектор 13	Набс 270,1 м – 270,8 м	
1	615408.37	1341618.53
2	615409.64	1341608.61
3	615410.72	1341598.67
4	615411.59	1341588.71
5	615412.26	1341578.73
6	615412.47	1341574.82
7	615412.73	1341568.74
8	615412.57	1341572.46
9	615413.01	1341558.75
10	615413.08	1341548.75
11	615412.96	1341538.75
12	615412.63	1341528.75
13	615412.10	1341518.77
14	615411.38	1341508.79
15	615410.45	1341498.84
16	615409.33	1341488.90
17	615408.01	1341478.99
18	615406.48	1341469.10
19	615404.77	1341459.25
20	615402.85	1341449.44
21	615401.90	1341444.92
22	615401.42	1341447.52
23	615367.00	1341563.52
1	615408.37	1341618.53

Обозначение характерных точек границ	Координаты МСК-42, зона 1	
	X	Y
Сектор 14	Набс 268,1 м – 270,8 м	
1	615251.85	1341917.82
2	615190.71	1341965.91
3	615137.02	1341997.12
4	615102.72	1342012.71
5	615068.29	1342025.37
6	615004.76	1342041.59
7	614939.01	1342049.40
8	614865.35	1342047.79
9	614800.13	1342037.14
10	614729.66	1342015.21
11	614670.02	1341987.01
12	614608.26	1341946.41
13	614562.50	1341906.57
14	614521.14	1341860.53
15	614660.85	1341916.37
16	614780.43	1341934.87
17	614806.75	1341935.68
18	614849.62	1341945.00
19	614899.35	1341949.83
20	614949.30	1341948.43
21	614998.68	1341940.80
22	615046.73	1341927.08
23	615092.69	1341907.48
24	615135.85	1341882.30
25	615175.53	1341851.93
26	615211.12	1341816.86
27	615235.01	1341787.48
28	615245.12	1341800.93
29	615193.27	1341839.91
1	615251.85	1341917.82
Сектор 15	Набс 271,3 м – 277,8 м	
1	615776.27	1341965.27

Обозначение характерных точек границ	Координаты МСК-42, зона 1	
	X	Y
2	615656.42	1341948.32
3	615408.37	1341618.53
4	615409.64	1341608.61
5	615410.72	1341598.67
6	615411.59	1341588.71
7	615412.26	1341578.73
8	615412.47	1341574.82
9	615427.80	1341570.85
10	615555.79	1341515.25
11	615663.44	1341426.46
12	615742.35	1341311.37
13	615786.39	1341178.96
14	615792.12	1341039.54
15	615759.11	1340903.96
16	615689.91	1340782.78
17	615589.92	1340685.44
18	615503.03	1340632.07
19	615370.09	1340589.67
20	615230.60	1340585.66
21	615209.50	1340565.77
22	615168.97	1340536.59
23	615124.17	1340514.53
24	615076.32	1340500.21
25	615026.76	1340494.03
26	614976.87	1340496.15
27	614928.01	1340506.53
28	614881.56	1340524.86
29	614838.79	1340550.65
30	614800.89	1340583.17
31	614768.91	1340621.53
32	614747.68	1340656.71
33	614730.76	1340653.77
34	614704.66	1340650.40

Обозначение характерных точек границ	Координаты МСК-42, зона 1	
	X	Y
35	614678.71	1340648.42
36	614508.59	1340422.23
37	614466.24	1340365.93
38	614528.99	1340353.50
39	614576.41	1340347.50
40	614610.93	1340344.92
41	614737.07	1340246.77
42	614858.85	1340178.44
43	614872.62	1340172.06
44	614877.24	1340169.98
45	615027.86	1340116.49
46	615185.07	1340087.69
47	615344.86	1340084.29
48	615503.16	1340106.40
49	615655.91	1340153.45
50	615799.21	1340224.23
51	615889.50	1340285.11
52	616009.96	1340390.16
53	616112.15	1340513.05
54	616193.45	1340650.66
55	616251.79	1340799.46
56	616285.68	1340955.65
57	616294.25	1341115.25
58	616277.29	1341274.18
59	616235.22	1341428.37
60	616169.13	1341573.89
61	616080.69	1341707.03
62	615972.17	1341824.37
63	615846.35	1341922.93
1	615776.27	1341965.27
Сектор 16	Набс 270,1 м – 277,8 м	
1	615365.81	1342330.22
2	615221.04	1342397.87

Обозначение характерных точек границ	Координаты МСК-42, зона 1	
	X	Y
3	615066.61	1342438.91
4	614907.37	1342452.05
5	614748.30	1342436.89
6	614594.40	1342393.90
7	614450.50	1342324.42
8	614321.12	1342230.65
9	614210.32	1342115.51
10	614121.57	1341982.63
11	614057.66	1341836.18
12	614020.60	1341680.75
13	614015.24	1341636.56
14	613931.21	1341500.71
15	613916.41	1341468.63
16	613875.70	1341350.93
17	613850.89	1341193.13
18	613857.77	1341033.54
19	613896.06	1340878.46
20	613964.26	1340734.01
21	614059.67	1340605.90
22	614178.52	1340499.17
23	614236.82	1340460.26
24	614421.02	1340705.18
25	614293.60	1340800.82
26	614202.73	1340931.68
27	614157.64	1341084.48
28	614162.90	1341243.71
29	614214.05	1341386.08
30	614218.64	1341425.82
31	614255.74	1341560.49
32	614323.02	1341682.90
33	614416.82	1341786.39
34	614521.14	1341860.53
35	614562.50	1341906.57

Обозначение характерных точек границ	Координаты МСК-42, зона 1	
	X	Y
36	614608.26	1341946.41
37	614670.02	1341987.01
38	614729.66	1342015.21
39	614800.13	1342037.14
40	614865.35	1342047.79
41	614939.01	1342049.40
42	615004.76	1342041.59
43	615068.29	1342025.37
44	615102.72	1342012.71
45	615137.02	1341997.12
46	615190.71	1341965.91
47	615251.85	1341917.82
48	615327.88	1342018.95
1	615365.81	1342330.22
Сектор 17	Набс 277,8 м – 279,5 м	
1	615378.59	1342435.11
2	615231.64	1342497.97
3	615076.56	1342536.62
4	614952.17	1342549.31
5	614917.29	1342550.06
6	614757.92	1342537.96
7	614602.52	1342500.62
8	614455.04	1342439.00
9	614319.27	1342354.67
10	614198.67	1342249.79
11	614096.31	1342127.03
12	614014.83	1341989.54
13	613967.41	1341875.20
14	613956.28	1341840.82
15	613922.18	1341684.67
16	613913.40	1341525.08
17	613916.41	1341468.63
18	613931.21	1341500.71

Обозначение характерных точек границ	Координаты МСК-42, зона 1	
	X	Y
19	614015.24	1341636.56
20	614020.60	1341680.75
21	614057.66	1341836.18
22	614121.57	1341982.63
23	614210.32	1342115.51
24	614321.12	1342230.65
25	614450.50	1342324.42
26	614594.40	1342393.90
27	614748.30	1342436.89
28	614907.37	1342452.05
29	615066.61	1342438.91
30	615221.04	1342397.87
31	615365.81	1342330.22
1	615373.84	1342396.11
Сектор 18	Набс 270,1 м – 270,3 м	
1	614506.72	1340819.13
2	614495.61	1340825.83
3	614386.19	1340912.66
4	614299.86	1341022.47
5	614255.23	1341111.91
6	614262.81	1341062.52
7	614276.49	1341014.46
8	614296.05	1340968.48
9	614321.20	1340925.30
10	614351.53	1340885.59
11	614386.57	1340849.98
12	614425.79	1340819.01
13	614468.55	1340793.17
14	614482.12	1340786.42
1	614506.72	1340819.13
Сектор 19	Набс 270,3 м – 272,5 м	
1	614255.23	1341111.91
2	614262.81	1341062.52

Обозначение характерных точек границ	Координаты МСК-42, зона 1	
	X	Y
3	614276.49	1341014.46
4	614296.05	1340968.48
5	614321.20	1340925.30
6	614351.53	1340885.59
7	614386.57	1340849.98
8	614425.79	1340819.01
9	614468.55	1340793.17
10	614482.12	1340786.42
11	614421.02	1340705.18
12	614293.60	1340800.82
13	614202.73	1340931.68
14	614157.64	1341084.48
15	614162.90	1341243.71
16	614214.05	1341386.08
17	614213.75	1341286.23
18	614241.32	1341149.29
1	614255.23	1341111.91
Сектор 20	Набс 271,3 м – 272,5 м	
1	614678.71	1340648.42
2	614704.66	1340650.40
3	614730.76	1340653.77
4	614747.68	1340656.71
5	614743.74	1340664.67
6	614726.07	1340711.38
1	614678.71	1340648.42
Сектор 21	Набс 277,8 м – 281,2 м	
1	614340.09	1340198.21
2	614346.60	1340196.08
3	614356.13	1340193.06
4	614365.69	1340190.13
5	614375.28	1340187.30
6	614384.90	1340184.57
7	614394.55	1340181.93



Обозначение характерных точек границ	Координаты МСК-42, зона 1	
	X	Y
8	614404.22	1340179.38
9	614413.91	1340176.94
10	614423.63	1340174.59
11	614433.38	1340172.34
12	614443.14	1340170.19
13	614452.93	1340168.13
14	614462.74	1340166.17
15	614472.56	1340164.31
16	614482.41	1340162.55
17	614492.27	1340160.89
18	614502.14	1340159.32
19	614512.03	1340157.86
20	614531.86	1340155.23
21	614551.73	1340152.99
22	614571.65	1340151.15
23	614591.60	1340149.71
24	614611.57	1340148.67
25	614631.56	1340148.03
26	614651.56	1340147.79
27	614671.56	1340147.95
28	614691.55	1340148.51
29	614711.53	1340149.47
30	614731.48	1340150.82
31	614751.40	1340152.58
32	614771.28	1340154.73
33	614791.12	1340157.29
34	614810.90	1340160.23
35	614830.62	1340163.58
36	614850.27	1340167.31
37	614863.55	1340170.07
38	614869.84	1340171.44
39	614872.62	1340172.06
40	614858.85	1340178.44

Обозначение характерных точек границ	Координаты МСК-42, зона 1	
	X	Y
41	614737.07	1340246.77
42	614610.93	1340344.92
43	614576.41	1340347.50
44	614528.99	1340353.50
45	614466.24	1340365.93
1	614340.09	1340198.21
Сектор 22	Набс 277,8 м – 281,2 м	
1	614236.82	1340460.26
2	614118.53	1340302.99
3	614110.11	1340308.38
4	614104.17	1340312.26
5	614093.43	1340319.42
6	614085.18	1340325.06
7	614076.98	1340330.78
8	614068.84	1340336.59
9	614060.76	1340342.48
10	614052.73	1340348.45
11	614044.77	1340354.50
12	614036.87	1340360.62
13	614029.03	1340366.83
14	614021.25	1340373.12
15	614013.53	1340379.48
16	614005.88	1340385.92
17	614005.71	1340386.07
18	613982.77	1340406.19
19	613946.55	1340440.64
20	613912.09	1340476.86
21	613879.48	1340514.76
22	613848.81	1340554.24
23	613820.15	1340595.21
24	613793.58	1340637.56
25	613769.15	1340681.18
26	613746.93	1340725.96

Обозначение характерных точек границ	Координаты МСК-42, зона 1	
	X	Y
27	613726.99	1340771.81
28	613709.35	1340818.59
29	613694.08	1340866.19
30	613681.20	1340914.50
31	613670.76	1340963.39
32	613662.77	1341012.75
33	613657.26	1341062.44
34	613654.24	1341112.34
35	613653.72	1341162.33
36	613655.70	1341212.29
37	613660.17	1341262.08
38	613667.12	1341311.59
39	613676.54	1341360.69
40	613688.40	1341409.26
41	613702.68	1341457.17
42	613719.33	1341504.31
43	613738.31	1341550.56
44	613759.59	1341595.80
45	613783.10	1341639.93
46	613808.78	1341682.82
47	613836.58	1341724.37
48	613866.42	1341764.49
49	613898.22	1341803.06
50	613931.92	1341840.00
51	613967.41	1341875.20
52	613956.28	1341840.82
53	613922.18	1341684.67
54	613913.40	1341525.08
55	613916.41	1341468.63
56	613875.70	1341350.93
57	613850.89	1341193.13
58	613857.77	1341033.54
59	613896.06	1340878.46

Обозначение характерных точек границ	Координаты МСК-42, зона 1	
	X	Y
60	613964.26	1340734.01
61	614059.67	1340605.90
62	614178.52	1340499.17
1	614236.82	1340460.26
Сектор 23	Набс 267,7 м – 270,3 м	
1	615808.43	1341969.82
2	615798.96	1342018.90
3	615784.64	1342066.78
4	615765.62	1342113.00
5	615742.07	1342157.08
6	615714.24	1342198.60
7	615682.41	1342237.13
8	615666.59	1342253.66
9	615584.95	1342171.87
10	615660.06	1342115.41
11	615599.97	1342035.47
12	615677.89	1341976.86
13	615656.42	1341948.32
14	615776.27	1341965.27
1	615808.43	1341969.82
Сектор 24	Набс 270,3 м – 278,8 м	
1	616303.50	1342039.85
2	616295.26	1342089.17
3	616284.57	1342138.00
4	616271.45	1342186.25
5	616255.93	1342233.77
6	616238.06	1342280.46
7	616217.88	1342326.20
8	616190.32	1342380.35
9	616170.79	1342414.38
10	616144.00	1342456.59
11	616115.13	1342497.41
12	616084.26	1342536.73

Обозначение характерных точек границ	Координаты МСК-42, зона 1	
	X	Y
13	616051.47	1342574.47
14	616019.82	1342607.53
15	615666.59	1342253.66
16	615682.41	1342237.13
17	615714.24	1342198.60
18	615742.07	1342157.08
19	615765.62	1342113.00
20	615784.64	1342066.78
21	615798.96	1342018.90
22	615808.43	1341969.82
1	616303.50	1342039.85
Сектор 25	Набс 278,8 м – 282,2 м	
1	616501.52	1342067.87
2	616493.94	1342114.75
3	616483.96	1342163.74
4	616471.95	1342212.28
5	616457.93	1342260.27
6	616441.92	1342307.63
7	616423.95	1342354.29
8	616404.06	1342400.15
9	616396.11	1342417.12
10	616329.07	1342395.14
11	616190.32	1342380.35
12	616217.88	1342326.20
13	616238.06	1342280.46
14	616255.93	1342233.77
15	616271.45	1342186.25
16	616284.57	1342138.00
17	616295.26	1342089.17
18	616303.50	1342039.85
1	616501.52	1342067.87
Сектор 26	Набс 267,0 м – 268,6 м	
1	615666.59	1342253.66

Обозначение характерных точек границ	Координаты МСК-42, зона 1	
	X	Y
2	615646.89	1342272.28
3	615608.03	1342303.72
4	615566.24	1342331.12
5	615555.36	1342337.32
6	615499.42	1342236.17
7	615584.95	1342171.87
1	615666.59	1342253.66
<b>Сектор 27</b>	<b>Набс 268,6 м – 275,1 м</b>	
1	616019.82	1342607.53
2	615983.57	1342641.96
3	615945.64	1342674.53
4	615906.13	1342705.16
5	615865.13	1342733.78
6	615822.76	1342760.31
7	615797.37	1342774.84
8	615555.12	1342337.44
9	615566.24	1342331.12
10	615608.03	1342303.72
11	615646.89	1342272.28
12	615666.59	1342253.66
1	616019.82	1342607.53
<b>Сектор 28</b>	<b>Набс 263,8 м – 270,3 м</b>	
1	615555.12	1342337.44
2	615521.91	1342354.21
3	615475.50	1342372.76
4	615427.47	1342386.59
5	615378.30	1342395.55
6	615373.84	1342396.11
7	615365.81	1342330.22
8	615327.88	1342018.95
9	615494.16	1342240.13
10	615499.42	1342236.17
1	615555.12	1342337.44

Обозначение характерных точек границ	Координаты МСК-42, зона 1	
	X	Y
Сектор 29	Набс 270,3 м – 278,8 м	
1	615797.37	1342774.84
2	615779.12	1342784.70
3	615734.31	1342806.87
4	615711.18	1342817.25
5	615688.45	1342826.77
6	615641.65	1342844.36
7	615594.03	1342859.59
8	615545.71	1342872.42
9	615496.80	1342882.82
10	615447.44	1342890.76
11	615434.33	1342892.44
12	615396.91	1342585.42
13	615378.59	1342435.11
14	615373.84	1342396.11
15	615378.30	1342395.55
16	615427.47	1342386.59
17	615475.50	1342372.76
18	615521.91	1342354.21
19	615555.12	1342337.44
1	615797.37	1342774.84
Сектор 30	Набс 278,8 м – 286,6 м	
1	615711.18	1342817.25
2	615707.26	1342873.16
3	615724.82	1343011.59
4	615777.77	1343136.15
5	615730.65	1343152.84
6	615682.92	1343167.74
7	615634.66	1343180.82
8	615585.95	1343192.07
9	615536.84	1343201.45
10	615487.41	1343208.98
11	615473.12	1343210.80

Обозначение характерных точек границ	Координаты МСК-42, зона 1	
	X	Y
12	615457.46	1343082.27
13	615434.33	1342892.44
14	615447.44	1342890.76
15	615496.80	1342882.82
16	615545.71	1342872.42
17	615594.03	1342859.59
18	615641.65	1342844.36
19	615688.45	1342826.77
1	615711.18	1342817.25
<b>Сектор 31</b>	<b>Набс 258,0 м</b>	
1	616207.21	1342780.06
2	616255.16	1342792.30
3	616291.36	1342826.03
4	616306.96	1342872.99
5	616298.14	1342921.68
6	616267.06	1342960.18
7	616221.33	1342979.06
8	616207.21	1342980.06
9	616159.27	1342967.82
10	616123.07	1342934.09
11	616107.46	1342887.14
12	616116.28	1342838.45
13	616147.37	1342799.95
14	616193.10	1342781.06
1	616207.21	1342780.06
<b>Сектор 32</b>	<b>Набс 258,0 м – 286,7 м</b>	
1	616019.82	1342607.53
2	616051.47	1342574.47
3	616084.26	1342536.73
4	616115.13	1342497.41
5	616144.00	1342456.59
6	616170.79	1342414.38
7	616190.32	1342380.35



Обозначение характерных точек границ	Координаты МСК-42, зона 1	
	X	Y
8	616329.07	1342395.14
9	616396.11	1342417.12
10	616458.34	1342447.70
11	616568.04	1342533.94
12	616615.16	1342590.96
13	616649.65	1342647.13
14	616696.79	1342778.47
15	616705.79	1342917.73
16	616675.97	1343054.04
17	616600.30	1343189.06
18	616511.95	1343276.46
19	616390.53	1343345.24
20	616254.84	1343377.79
21	616128.71	1343373.86
22	616115.44	1343371.57
23	615983.18	1343327.06
24	615868.37	1343247.74
25	615779.96	1343139.78
26	615777.77	1343136.15
27	615724.82	1343011.59
28	615707.26	1342873.16
29	615711.18	1342817.25
30	615734.31	1342806.87
31	615779.12	1342784.70
32	615797.37	1342774.84
33	615822.76	1342760.31
34	615865.13	1342733.78
35	615906.13	1342705.16
36	615945.64	1342674.53
37	615983.57	1342641.96
1	616019.82	1342607.53
Сектор 33	Набс 279,5 м -282,2 м	
1	615378.59	1342435.11

Обозначение характерных точек границ	Координаты МСК-42, зона 1	
	X	Y
2	615396.91	1342585.42
3	615346.98	1342588.00
4	615296.99	1342588.91
5	615247.00	1342588.16
6	615197.06	1342585.74
7	615147.23	1342581.66
8	615097.56	1342575.92
9	615048.11	1342568.52
10	614998.94	1342559.49
11	614952.17	1342549.31
12	615076.56	1342536.62
13	615231.64	1342497.97
1	615378.59	1342435.11
<b>Сектор 34</b>	<b>Набс 279,5 м – 286,6 м</b>	
1	615434.33	1342892.44
2	615457.46	1343082.27
3	615297.64	1343088.91
4	615137.80	1343082.76
5	614978.97	1343063.85
6	614822.15	1343032.31
7	614668.36	1342988.34
8	614518.57	1342932.22
9	614373.74	1342864.31
10	614234.81	1342785.04
11	614102.65	1342694.92
12	614092.07	1342687.02
13	613967.67	1342586.46
14	613851.70	1342476.29
15	613744.91	1342357.20
16	613647.98	1342229.96
17	613561.53	1342095.38
18	613486.10	1341954.32
19	613422.19	1341807.68

Обозначение характерных точек границ	Координаты МСК-42, зона 1	
	X	Y
20	613370.21	1341656.41
21	613330.48	1341501.46
22	613303.26	1341343.84
23	613288.72	1341184.55
24	613286.96	1341024.60
25	613297.98	1340865.02
26	613321.73	1340706.84
27	613358.04	1340551.05
28	613406.68	1340398.67
29	613467.34	1340250.66
30	613539.64	1340107.98
31	613623.11	1339971.53
32	613717.22	1339842.18
33	613724.53	1339832.99
34	613779.93	1339941.98
35	614005.71	1340386.07
36	613982.77	1340406.19
37	613946.55	1340440.64
38	613912.09	1340476.86
39	613879.48	1340514.76
40	613848.81	1340554.24
41	613820.15	1340595.21
42	613793.58	1340637.56
43	613769.15	1340681.18
44	613746.93	1340725.96
45	613726.99	1340771.81
46	613709.35	1340818.59
47	613694.08	1340866.19
48	613681.20	1340914.50
49	613670.76	1340963.39
50	613662.77	1341012.75
51	613657.26	1341062.44
52	613654.24	1341112.34

Обозначение характерных точек границ	Координаты МСК-42, зона 1	
	X	Y
53	613653.72	1341162.33
54	613655.70	1341212.29
55	613660.17	1341262.08
56	613667.12	1341311.59
57	613676.54	1341360.69
58	613688.40	1341409.26
59	613702.68	1341457.17
60	613719.33	1341504.31
61	613738.31	1341550.56
62	613759.59	1341595.80
63	613783.10	1341639.93
64	613808.78	1341682.82
65	613836.58	1341724.37
66	613866.42	1341764.49
67	613898.22	1341803.06
68	613931.92	1341840.00
69	613967.41	1341875.20
70	614014.83	1341989.54
71	614096.31	1342127.03
72	614198.67	1342249.79
73	614319.27	1342354.67
74	614455.04	1342439.00
75	614602.52	1342500.62
76	614757.92	1342537.96
77	614917.29	1342550.06
78	614952.17	1342549.31
79	614998.94	1342559.49
80	615048.11	1342568.52
81	615097.56	1342575.92
82	615147.23	1342581.66
83	615197.06	1342585.74
84	615247.00	1342588.16
85	615296.99	1342588.91

Обозначение характерных точек границ	Координаты МСК-42, зона 1	
	X	Y
86	615346.98	1342588.00
87	615396.91	1342585.42
1	615434.33	1342892.44
Сектор 35	Набс 286,6 м – 290,9 м	
1	616161.80	1343433.69
2	615971.65	1343495.49
3	615777.16	1343541.90
4	615579.59	1343572.62
5	615380.19	1343587.45
6	615180.25	1343586.30
7	614981.04	1343569.17
8	614783.83	1343536.18
9	614589.89	1343487.54
10	614400.46	1343423.55
11	614216.75	1343344.63
12	614039.93	1343251.28
13	613871.14	1343144.09
14	613792.50	1343087.34
15	613637.06	1342961.56
16	613492.18	1342823.77
17	613358.77	1342674.84
18	613237.69	1342515.72
19	613129.71	1342347.44
20	613035.52	1342171.06
21	612955.73	1341987.73
22	612890.85	1341798.60
23	612841.29	1341604.89
24	612807.37	1341407.85
25	612789.30	1341208.72
26	612787.21	1341008.78
27	612801.10	1340809.32
28	612830.88	1340611.60
29	612876.37	1340416.90

Обозначение характерных точек границ	Координаты МСК-42, зона 1	
	X	Y
30	612937.27	1340226.45
31	613013.20	1340041.48
32	613103.67	1339863.17
33	613208.10	1339692.66
34	613325.82	1339531.05
35	613342.39	1339510.33
36	613343.75	1339550.27
37	613347.98	1339550.11
38	613357.96	1339549.58
39	613367.94	1339548.86
40	613377.89	1339547.94
41	613387.83	1339546.81
42	613397.74	1339545.49
43	613407.63	1339543.97
44	613417.48	1339542.26
45	613427.29	1339540.35
46	613437.07	1339538.24
47	613446.80	1339535.93
48	613456.48	1339533.44
49	613466.11	1339530.74
50	613475.69	1339527.86
51	613485.20	1339524.79
52	613494.66	1339521.52
53	613504.04	1339518.07
54	613513.35	1339514.43
55	613522.59	1339510.61
56	613639.98	1339666.69
57	613724.53	1339832.99
58	613717.22	1339842.18
59	613623.11	1339971.53
60	613539.64	1340107.98
61	613467.34	1340250.66
62	613406.68	1340398.67

Обозначение характерных точек границ	Координаты МСК-42, зона 1	
	X	Y
63	613358.04	1340551.05
64	613321.73	1340706.84
65	613297.98	1340865.02
66	613286.96	1341024.60
67	613288.72	1341184.55
68	613303.26	1341343.84
69	613330.48	1341501.46
70	613370.21	1341656.41
71	613422.19	1341807.68
72	613486.10	1341954.32
73	613561.53	1342095.38
74	613647.98	1342229.96
75	613744.91	1342357.20
76	613851.70	1342476.29
77	613967.67	1342586.46
78	614092.07	1342687.02
79	614102.65	1342694.92
80	614234.81	1342785.04
81	614373.74	1342864.31
82	614518.57	1342932.22
83	614668.36	1342988.34
84	614822.15	1343032.31
85	614978.97	1343063.85
86	615137.80	1343082.76
87	615297.64	1343088.91
88	615457.46	1343082.27
89	615473.12	1343210.80
90	615487.41	1343208.98
91	615536.84	1343201.45
92	615585.95	1343192.07
93	615634.66	1343180.82
94	615682.92	1343167.74
95	615730.65	1343152.84

Обозначение характерных точек границ	Координаты МСК-42, зона 1	
	X	Y
96	615777.77	1343136.15
97	615779.96	1343139.78
98	615868.37	1343247.74
99	615983.18	1343327.06
100	616115.44	1343371.57
101	616128.71	1343373.86
1	616161.80	1343433.69
Сектор 36	Набс 277,8 м – 282,2 м	
1	614422.85	1340074.55
2	614295.85	1339955.90
3	614454.42	1339834.26
4	614627.75	1339734.77
5	614812.77	1339659.21
6	615006.19	1339608.92
7	615204.58	1339584.78
8	615404.41	1339587.24
9	615602.15	1339616.24
10	615794.28	1339671.26
11	615977.38	1339751.35
12	616148.22	1339855.06
13	616189.07	1339884.79
14	616341.21	1340014.39
15	616474.77	1340163.06
16	616587.37	1340328.17
17	616677.03	1340506.78
18	616742.15	1340695.72
19	616781.57	1340891.65
20	616794.60	1341091.07
21	616781.00	1341290.46
22	616741.01	1341486.27
23	616675.35	1341675.03
24	616585.18	1341853.38
25	616511.53	1341965.89



Обозначение характерных точек границ	Координаты МСК-42, зона 1	
	X	Y
26	616507.74	1342015.74
27	616501.52	1342067.87
28	615776.27	1341965.27
29	615846.35	1341922.93
30	615972.17	1341824.37
31	616080.69	1341707.03
32	616169.13	1341573.89
33	616235.22	1341428.37
34	616277.29	1341274.18
35	616294.25	1341115.25
36	616285.68	1340955.65
37	616251.79	1340799.46
38	616193.45	1340650.66
39	616112.15	1340513.05
40	616009.96	1340390.16
41	615889.50	1340285.11
42	615799.21	1340224.23
43	615655.91	1340153.45
44	615503.16	1340106.40
45	615344.86	1340084.29
46	615185.07	1340087.69
47	615027.86	1340116.49
48	614877.24	1340169.98
49	614872.62	1340172.06
50	614869.84	1340171.44
51	614863.55	1340170.07
52	614850.27	1340167.31
53	614830.62	1340163.58
54	614810.90	1340160.23
55	614791.12	1340157.29
56	614771.28	1340154.73
57	614751.40	1340152.58
58	614731.48	1340150.82

Обозначение характерных точек границ	Координаты МСК-42, зона 1	
	X	Y
59	614711.53	1340149.47
60	614691.55	1340148.51
61	614671.56	1340147.95
62	614651.56	1340147.79
63	614631.56	1340148.03
64	614611.57	1340148.67
65	614591.60	1340149.71
66	614571.65	1340151.15
67	614551.73	1340152.99
68	614531.86	1340155.23
69	614512.03	1340157.86
1	614422.85	1340074.55
Сектор 37	Набс 282,2 м – 286,6 м	
1	614057.49	1339733.22
2	613994.96	1339674.80
3	613929.16	1339613.33
4	614082.61	1339485.20
5	614248.10	1339373.03
6	614423.95	1339277.94
7	614608.42	1339200.89
8	614799.66	1339142.63
9	614995.76	1339103.76
10	615194.76	1339084.65
11	615394.68	1339085.52
12	615593.51	1339106.33
13	615789.27	1339146.89
14	615980.00	1339206.79
15	616163.80	1339285.44
16	616338.83	1339382.04
17	616488.65	1339484.47
18	616642.86	1339611.69
19	616783.60	1339753.67
20	616909.46	1339908.99

Обозначение характерных точек границ	Координаты МСК-42, зона 1	
	X	Y
21	617019.19	1340076.10
22	617111.69	1340253.34
23	617186.03	1340438.92
24	617241.47	1340630.99
25	617277.46	1340827.64
26	617293.64	1341026.90
27	617289.84	1341226.78
28	617266.11	1341425.29
29	617222.68	1341620.43
30	617159.99	1341810.26
31	617078.65	1341992.88
32	616979.49	1342166.48
33	616863.50	1342329.30
34	616731.83	1342479.73
35	616615.16	1342590.96
36	616568.04	1342533.94
37	616458.34	1342447.70
38	616396.11	1342417.12
39	616404.06	1342400.15
40	616423.95	1342354.29
41	616441.92	1342307.63
42	616457.93	1342260.27
43	616471.95	1342212.28
44	616483.96	1342163.74
45	616493.94	1342114.75
46	616501.52	1342067.87
47	616507.74	1342015.74
48	616511.53	1341965.89
49	616585.18	1341853.38
50	616675.35	1341675.03
51	616741.01	1341486.27
52	616781.00	1341290.46
53	616794.60	1341091.07

Обозначение характерных точек границ	Координаты МСК-42, зона 1	
	X	Y
54	616781.57	1340891.65
55	616742.15	1340695.72
56	616677.03	1340506.78
57	616587.37	1340328.17
58	616474.77	1340163.06
59	616341.21	1340014.39
60	616189.07	1339884.79
61	616148.22	1339855.06
62	615977.38	1339751.35
63	615794.28	1339671.26
64	615602.15	1339616.24
65	615404.41	1339587.24
66	615204.58	1339584.78
67	615006.19	1339608.92
68	614812.77	1339659.21
69	614627.75	1339734.77
70	614454.42	1339834.26
71	614295.85	1339955.90
1	614057.49	1339733.22
Сектор 38	Набс 286,6 м – 290,9 м	
1	613714.41	1339366.34
2	613717.08	1339363.03
3	613723.25	1339355.16
4	613729.27	1339347.17
5	613735.12	1339339.06
6	613740.80	1339330.84
7	613746.33	1339322.50
8	613751.68	1339314.06
9	613756.87	1339305.51
10	613761.88	1339296.85
11	613766.72	1339288.10
12	613771.38	1339279.26
13	613775.86	1339270.32

Обозначение характерных точек границ	Координаты МСК-42, зона 1	
	X	Y
14	613780.17	1339261.29
15	613784.29	1339252.18
16	613788.23	1339242.99
17	613791.99	1339233.72
18	613795.56	1339224.38
19	613798.94	1339214.97
20	613802.14	1339205.50
21	613680.90	1339165.99
22	613839.20	1339043.83
23	614006.75	1338934.73
24	614182.49	1338839.35
25	614365.28	1338758.33
26	614553.97	1338692.18
27	614747.34	1338641.31
28	614944.15	1338606.07
29	615143.16	1338586.66
30	615343.07	1338583.22
31	615542.62	1338595.76
32	615740.54	1338624.21
33	615935.54	1338668.39
34	616126.39	1338728.01
35	616311.87	1338802.69
36	616490.78	1338891.96
37	616661.99	1338995.23
38	616788.22	1339084.15
39	616943.65	1339209.92
40	617088.54	1339347.71
41	617221.95	1339496.64
42	617343.03	1339655.76
43	617451.01	1339824.04
44	617545.19	1340000.42
45	617624.98	1340183.75
46	617689.87	1340372.88

Обозначение характерных точек границ	Координаты МСК-42, зона 1	
	X	Y
47	617739.43	1340566.59
48	617773.35	1340763.64
49	617791.42	1340962.77
50	617793.51	1341162.70
51	617779.62	1341362.16
52	617749.84	1341559.88
53	617704.35	1341754.58
54	617643.44	1341945.03
55	617567.52	1342130.00
56	617477.05	1342308.31
57	617372.62	1342478.82
58	617254.90	1342640.44
59	617124.64	1342792.13
60	616982.68	1342932.93
61	616829.92	1343061.94
62	616667.33	1343178.32
63	616664.56	1343180.14
64	616649.65	1343201.71
65	616633.73	1343222.55
66	616600.30	1343189.06
67	616675.97	1343054.04
68	616705.79	1342917.73
69	616696.79	1342778.47
70	616649.65	1342647.13
71	616615.16	1342590.96
72	616731.83	1342479.73
73	616863.50	1342329.30
74	616979.49	1342166.48
75	617078.65	1341992.88
76	617159.99	1341810.26
77	617222.68	1341620.43
78	617266.11	1341425.29
79	617289.84	1341226.78

Обозначение характерных точек границ	Координаты МСК-42, зона 1	
	X	Y
80	617293.64	1341026.90
81	617277.46	1340827.64
82	617241.47	1340630.99
83	617186.03	1340438.92
84	617111.69	1340253.34
85	617019.19	1340076.10
86	616909.46	1339908.99
87	616783.60	1339753.67
88	616642.86	1339611.69
89	616488.65	1339484.47
90	616338.83	1339382.04
91	616163.80	1339285.44
92	615980.00	1339206.79
93	615789.27	1339146.89
94	615593.51	1339106.33
95	615394.68	1339085.52
96	615194.76	1339084.65
97	614995.76	1339103.76
98	614799.66	1339142.63
99	614608.42	1339200.89
100	614423.95	1339277.94
101	614248.10	1339373.03
102	614082.61	1339485.20
103	613929.16	1339613.33
104	613831.73	1339522.31
1	613714.41	1339366.34
Сектор 39	Набс 286,7 м – 288,1 м	
1	616726.29	1343315.28
2	616690.47	1343350.15
3	616653.78	1343384.12
4	616616.26	1343417.17
5	616577.92	1343449.26
6	616538.79	1343480.39

Обозначение характерных точек границ	Координаты МСК-42, зона 1	
	X	Y
7	616498.90	1343510.53
8	616458.26	1343539.66
9	616416.91	1343567.77
10	616374.87	1343594.83
11	616332.17	1343620.84
12	616288.83	1343645.77
13	616281.39	1343649.90
14	616161.80	1343433.69
15	616128.71	1343373.86
16	616254.84	1343377.79
17	616390.53	1343345.24
18	616511.95	1343276.46
19	616600.30	1343189.06
20	616633.73	1343222.55
1	616726.29	1343315.28
Сектор 40	Набс 288,1 м – 294,6 м	
1	617079.52	1343669.15
2	617043.79	1343704.12
3	617007.36	1343738.36
4	616970.25	1343771.87
5	616932.48	1343804.63
6	616894.06	1343836.63
7	616855.01	1343867.86
8	616815.34	1343898.29
9	616775.07	1343927.93
10	616734.22	1343956.76
11	616692.80	1343984.76
12	616650.83	1344011.93
13	616608.32	1344038.26
14	616565.30	1344063.73
15	616523.40	1344087.43
16	616406.13	1343875.40
17	616281.39	1343649.90



Обозначение характерных точек границ	Координаты МСК-42, зона 1	
	X	Y
18	616288.83	1343645.77
19	616332.17	1343620.84
20	616374.87	1343594.83
21	616416.91	1343567.77
22	616458.26	1343539.66
23	616498.90	1343510.53
24	616538.79	1343480.39
25	616577.92	1343449.26
26	616616.26	1343417.17
27	616653.78	1343384.12
28	616690.47	1343350.15
29	616726.29	1343315.28
30	616980.77	1343570.21
1	617079.52	1343669.15
Сектор 41	Набс 294,6 м – 301,1 м	
1	617432.76	1344023.02
2	617397.08	1344058.05
3	617360.82	1344092.48
4	617323.99	1344126.29
5	617286.61	1344159.49
6	617248.67	1344192.07
7	617210.20	1344224.00
8	617171.20	1344255.29
9	617131.69	1344285.93
10	617091.67	1344315.90
11	617051.15	1344345.20
12	617010.16	1344373.82
13	616968.69	1344401.76
14	616926.76	1344429.00
15	616884.39	1344455.54
16	616841.58	1344481.36
17	616798.34	1344506.47
18	616765.41	1344524.96

Обозначение характерных точек границ	Координаты МСК-42, зона 1	
	X	Y
19	616649.78	1344315.91
20	616523.40	1344087.43
21	616565.30	1344063.73
22	616608.32	1344038.26
23	616650.83	1344011.93
24	616692.80	1343984.76
25	616734.22	1343956.76
26	616775.07	1343927.93
27	616815.34	1343898.29
28	616855.01	1343867.86
29	616894.06	1343836.63
30	616932.48	1343804.63
31	616970.25	1343771.87
32	617007.36	1343738.36
33	617043.79	1343704.12
34	617079.52	1343669.15
35	617339.39	1343929.48
1	617432.76	1344023.02
Сектор 42	Набс 243,5 м – 304,0 м	
1	616765.41	1344524.96
2	616798.34	1344506.47
3	616841.58	1344481.36
4	616884.39	1344455.54
5	616926.76	1344429.00
6	616968.69	1344401.76
7	617010.16	1344373.82
8	617051.15	1344345.20
9	617091.67	1344315.90
10	617131.69	1344285.93
11	617171.20	1344255.29
12	617210.20	1344224.00
13	617248.67	1344192.07
14	617286.61	1344159.49

Обозначение характерных точек границ	Координаты МСК-42, зона 1	
	X	Y
15	617323.99	1344126.29
16	617360.82	1344092.48
17	617397.08	1344058.05
18	617432.76	1344023.02
19	617685.54	1344276.26
20	617632.17	1344294.06
21	617585.65	1344312.37
22	617540.10	1344332.99
23	617495.64	1344355.85
24	617452.38	1344380.91
25	617410.42	1344408.10
26	617369.88	1344437.35
27	617330.85	1344468.59
28	617293.43	1344501.75
29	617257.71	1344536.73
30	617223.78	1344573.45
31	617193.72	1344609.33
32	616893.02	1344755.66
1	616765.41	1344524.96
<b>Сектор 43</b>	<b>Набс 176,50 м</b>	
1	618075.06	1345233.44
2	618073.94	1345248.38
3	618070.60	1345262.99
4	618065.11	1345276.93
5	618057.60	1345289.90
6	618048.23	1345301.60
7	618037.22	1345311.77
8	618024.82	1345320.18
9	618011.30	1345326.64
10	617996.96	1345331.01
11	617982.14	1345333.18
12	617967.15	1345333.12
13	617952.34	1345330.82

Обозначение характерных точек границ	Координаты МСК-42, зона 1	
	X	Y
14	617938.05	1345326.33
15	617924.58	1345319.76
16	617912.25	1345311.24
17	617901.32	1345300.98
18	617892.06	1345289.20
19	617884.66	1345276.17
20	617879.29	1345262.18
21	617876.06	1345247.55
22	617875.06	1345233.44
23	617876.19	1345218.49
24	617879.53	1345203.88
25	617885.02	1345189.94
26	617892.53	1345176.97
27	617901.90	1345165.27
28	617912.90	1345155.10
29	617925.31	1345146.69
30	617938.83	1345140.23
31	617953.16	1345135.86
32	617967.99	1345133.69
33	617982.98	1345133.75
34	617997.78	1345136.05
35	618012.08	1345140.54
36	618025.55	1345147.11
37	618037.88	1345155.63
38	618048.80	1345165.89
39	618058.07	1345177.67
40	618065.47	1345190.70
41	618070.84	1345204.69
42	618074.06	1345219.32
1	618075.06	1345233.44
Сектор 44	Набс 176,5 м – 199,7 м	
1	618475.06	1345233.44
2	618473.46	1345273.39

Обозначение характерных точек границ	Координаты МСК-42, зона 1	
	X	Y
3	618468.68	1345313.09
4	618460.73	1345352.29
5	618449.68	1345390.72
6	618435.59	1345428.14
7	618418.56	1345464.32
8	618398.69	1345499.03
9	618376.11	1345532.03
10	618350.97	1345563.13
11	618323.42	1345592.11
12	618293.64	1345618.80
13	618261.82	1345643.03
14	618228.17	1345664.64
15	618192.91	1345683.49
16	618156.24	1345699.45
17	618118.42	1345712.44
18	618079.68	1345722.37
19	618040.28	1345729.16
20	618000.45	1345732.79
21	617960.46	1345733.22
22	617920.57	1345730.46
23	617881.03	1345724.51
24	617842.08	1345715.43
25	617803.99	1345703.26
26	617766.99	1345688.08
27	617731.32	1345670.00
28	617697.21	1345649.13
29	617664.88	1345625.59
30	617634.54	1345599.55
31	617606.37	1345571.17
32	617580.56	1345540.62
33	617557.27	1345508.11
34	617536.66	1345473.85
35	617518.84	1345438.04

Обозначение характерных точек границ	Координаты МСК-42, зона 1	
	X	Y
36	617503.95	1345400.93
37	617492.07	1345362.74
38	617483.29	1345323.73
39	617477.64	1345284.14
40	617475.18	1345244.23
41	617475.06	1345233.44
42	617476.66	1345193.48
43	617481.45	1345153.78
44	617489.40	1345114.58
45	617500.45	1345076.15
46	617514.53	1345038.73
47	617531.57	1345002.55
48	617551.44	1344967.84
49	617574.02	1344934.84
50	617599.16	1344903.74
51	617626.71	1344874.76
52	617656.49	1344848.07
53	617688.30	1344823.84
54	617721.95	1344802.23
55	617757.22	1344783.38
56	617793.89	1344767.42
57	617831.71	1344754.43
58	617870.44	1344744.50
59	617909.85	1344737.71
60	617949.68	1344734.08
61	617989.66	1344733.65
62	618029.56	1344736.41
63	618069.10	1344742.36
64	618108.05	1344751.44
65	618146.14	1344763.61
66	618183.14	1344778.79
67	618218.81	1344796.87
68	618252.91	1344817.74

Обозначение характерных точек границ	Координаты МСК-42, зона 1	
	X	Y
69	618285.24	1344841.28
70	618315.59	1344867.32
71	618343.76	1344895.70
72	618369.57	1344926.25
73	618392.86	1344958.76
74	618413.47	1344993.02
75	618431.28	1345028.83
76	618446.18	1345065.94
77	618458.05	1345104.13
78	618466.84	1345143.14
79	618472.49	1345182.73
80	618474.95	1345222.64
1	618475.06	1345233.44
<b>Сектор 45</b>	<b>Набс 199,7 м – 243,5 м</b>	
1	617975.06	1344233.44
2	617925.08	1344234.68
3	617875.23	1344238.43
4	617825.63	1344244.66
5	617776.39	1344253.37
6	617726.35	1344264.86
7	617685.54	1344276.26
8	617632.17	1344294.06
9	617585.65	1344312.37
10	617540.10	1344332.99
11	617495.64	1344355.85
12	617452.38	1344380.91
13	617410.42	1344408.10
14	617369.88	1344437.35
15	617330.85	1344468.59
16	617293.43	1344501.75
17	617257.71	1344536.73
18	617223.78	1344573.45
19	617193.72	1344609.33

Обозначение характерных точек границ	Координаты МСК-42, зона 1	
	X	Y
20	617161.65	1344651.75
21	617133.59	1344693.13
22	617107.64	1344735.86
23	617083.86	1344779.84
24	617062.30	1344824.95
25	617043.02	1344871.08
26	617026.08	1344918.11
27	617011.51	1344965.94
28	616999.34	1345014.43
29	616989.61	1345063.47
30	616982.35	1345112.93
31	616977.57	1345162.70
32	616975.28	1345212.64
33	616975.51	1345263.19
34	616978.20	1345312.56
35	616983.40	1345362.28
36	616991.08	1345411.68
37	617001.22	1345460.64
38	617013.79	1345509.03
39	617028.76	1345556.72
40	617046.10	1345603.62
41	617065.77	1345649.58
42	617087.70	1345694.51
43	617116.03	1345745.35
44	617138.17	1345780.79
45	617166.57	1345821.94
46	617196.99	1345861.61
47	617229.36	1345899.71
48	617263.59	1345936.15
49	617299.60	1345970.83
50	617337.30	1346003.67
51	617376.59	1346034.58
52	617417.38	1346063.49



Обозначение характерных точек границ	Координаты МСК-42, зона 1	
	X	Y
53	617459.56	1346090.32
54	617514.45	1346121.04
55	617547.68	1346137.51
56	617593.40	1346157.74
57	617640.08	1346175.66
58	617687.59	1346191.22
59	617735.81	1346204.39
60	617784.64	1346215.14
61	617833.94	1346223.43
62	617883.60	1346229.24
63	617933.48	1346232.57
64	617971.81	1346233.43
65	618021.79	1346232.34
66	618071.66	1346228.76
67	618121.28	1346222.69
68	618170.54	1346214.14
69	618219.31	1346203.15
70	618267.47	1346189.73
71	618314.90	1346173.92
72	618361.48	1346155.76
73	618407.09	1346135.29
74	618451.63	1346112.57
75	618494.97	1346087.66
76	618537.01	1346060.61
77	618577.65	1346031.49
78	618616.79	1346000.37
79	618654.32	1345967.34
80	618690.15	1345932.48
81	618724.19	1345895.86
82	618756.36	1345857.59
83	618786.58	1345817.76
84	618814.77	1345776.48
85	618840.86	1345733.83

Обозначение характерных точек границ	Координаты МСК-42, зона 1	
	X	Y
86	618864.79	1345689.93
87	618886.49	1345644.89
88	618905.92	1345598.83
89	618923.02	1345551.85
90	618937.75	1345504.07
91	618950.07	1345455.62
92	618959.95	1345406.61
93	618967.38	1345357.17
94	618972.32	1345307.42
95	618974.77	1345257.49
96	618974.73	1345207.49
97	618973.49	1345177.41
98	618967.14	1345107.82
99	618959.63	1345058.40
100	618949.65	1345009.41
101	618937.23	1344960.98
102	618922.41	1344913.23
103	618905.22	1344866.28
104	618885.71	1344820.25
105	618863.92	1344775.26
106	618839.91	1344731.40
107	618813.74	1344688.81
108	618794.28	1344659.95
109	618755.18	1344607.80
110	618722.94	1344569.59
111	618688.82	1344533.04
112	618652.93	1344498.25
113	618615.33	1344465.29
114	618576.14	1344434.25
115	618535.45	1344405.20
116	618493.35	1344378.23
117	618449.96	1344353.40
118	618412.17	1344334.03

Обозначение характерных точек границ	Координаты МСК-42, зона 1	
	X	Y
119	618359.73	1344310.38
120	618313.12	1344292.31
121	618265.66	1344276.59
122	618217.48	1344263.26
123	618168.68	1344252.36
124	618119.41	1344243.91
125	618069.77	1344237.93
126	618019.90	1344234.44
1	617975.06	1344233.44
Сектор 46	Набс 290,9 м – 295,3 м	
1	616980.77	1343570.21
2	617142.32	1343452.37
3	617295.66	1343324.03
4	617440.11	1343185.76
5	617575.03	1343038.18
6	617699.82	1342881.93
7	617813.93	1342717.72
8	617916.84	1342546.27
9	618008.10	1342368.35
10	618087.30	1342184.74
11	618154.10	1341996.26
12	618208.19	1341803.75
13	618249.34	1341608.07
14	618277.36	1341410.08
15	618292.13	1341210.66
16	618293.58	1341010.71
17	618281.71	1340811.10
18	618256.57	1340612.72
19	618218.26	1340416.46
20	618166.97	1340223.19
21	618102.92	1340033.76
22	618026.39	1339849.02
23	617937.72	1339669.79

Обозначение характерных точек границ	Координаты МСК-42, зона 1	
	X	Y
24	617837.31	1339496.87
25	617725.61	1339331.01
26	617603.10	1339172.97
27	617470.34	1339023.44
28	617327.91	1338883.09
29	617176.44	1338752.54
30	617087.79	1338683.83
31	616923.99	1338569.13
32	616752.92	1338465.60
33	616575.32	1338373.70
34	616392.00	1338293.84
35	616203.77	1338226.36
36	616011.46	1338171.57
37	615815.92	1338129.72
38	615618.04	1338100.99
39	615418.67	1338085.50
40	615218.72	1338083.32
41	615019.07	1338094.48
42	614820.61	1338118.90
43	614624.21	1338156.50
44	614430.75	1338207.09
45	614241.10	1338270.46
46	614056.08	1338346.33
47	613876.53	1338434.35
48	613703.25	1338534.13
49	613536.99	1338645.24
50	613378.51	1338767.17
51	613228.50	1338899.40
52	613087.64	1339041.32
53	612956.54	1339192.31
54	612835.79	1339351.70
55	612725.93	1339518.78
56	612627.44	1339692.81

Обозначение характерных точек границ	Координаты МСК-42, зона 1	
	X	Y
57	612540.76	1339873.01
58	612466.28	1340058.58
59	612404.33	1340248.71
60	612355.19	1340442.54
61	612319.06	1340639.21
62	612296.11	1340837.85
63	612286.45	1341037.58
64	612290.12	1341237.51
65	612307.10	1341436.75
66	612337.31	1341634.42
67	612380.62	1341829.63
68	612436.85	1342021.53
69	612505.73	1342209.25
70	612586.96	1342391.97
71	612680.18	1342568.88
72	612784.99	1342739.17
73	612900.90	1342902.11
74	613027.41	1343056.97
75	613163.96	1343203.05
76	613309.94	1343339.71
77	613464.69	1343466.35
78	613492.92	1343487.66
79	613656.72	1343602.35
80	613827.80	1343705.88
81	614005.39	1343797.78
82	614188.71	1343877.65
83	614376.95	1343945.12
84	614569.26	1343999.91
85	614764.79	1344041.76
86	614962.68	1344070.50
87	615162.04	1344085.99
88	615362.00	1344088.16
89	615561.65	1344077.01

Обозначение характерных точек границ	Координаты МСК-42, зона 1	
	X	Y
90	615760.11	1344052.58
91	615956.51	1344014.98
92	616149.97	1343964.39
93	616339.62	1343901.02
94	616406.13	1343875.40
95	616281.39	1343649.90
96	616161.80	1343433.69
97	615971.65	1343495.49
98	615777.16	1343541.90
99	615579.59	1343572.62
100	615380.19	1343587.45
101	615180.25	1343586.30
102	614981.04	1343569.17
103	614783.83	1343536.18
104	614589.89	1343487.54
105	614400.46	1343423.55
106	614216.75	1343344.63
107	614039.93	1343251.28
108	613871.14	1343144.09
109	613792.50	1343087.34
110	613637.06	1342961.56
111	613492.18	1342823.77
112	613358.77	1342674.84
113	613237.69	1342515.72
114	613129.71	1342347.44
115	613035.52	1342171.06
116	612955.73	1341987.73
117	612890.85	1341798.60
118	612841.29	1341604.89
119	612807.37	1341407.85
120	612789.30	1341208.72
121	612787.21	1341008.78
122	612801.10	1340809.32

Обозначение характерных точек границ	Координаты МСК-42, зона 1	
	X	Y
123	612830.88	1340611.60
124	612876.37	1340416.90
125	612937.27	1340226.45
126	613013.20	1340041.48
127	613103.67	1339863.17
128	613208.10	1339692.66
129	613325.82	1339531.05
130	613342.39	1339510.33
131	613333.86	1339259.66
132	613230.82	1339122.66
133	613422.67	1338978.46
134	613525.66	1339115.39
135	613680.90	1339165.99
136	613839.20	1339043.83
137	614006.75	1338934.73
138	614182.49	1338839.35
139	614365.28	1338758.33
140	614553.97	1338692.18
141	614747.34	1338641.31
142	614944.15	1338606.07
143	615143.16	1338586.66
144	615343.07	1338583.22
145	615542.62	1338595.76
146	615740.54	1338624.21
147	615935.54	1338668.39
148	616126.39	1338728.01
149	616311.87	1338802.69
150	616490.78	1338891.96
151	616661.99	1338995.23
152	616788.22	1339084.15
153	616943.65	1339209.92
154	617088.54	1339347.71
155	617221.95	1339496.64

Обозначение характерных точек границ	Координаты МСК-42, зона 1	
	X	Y
156	617343.03	1339655.76
157	617451.01	1339824.04
158	617545.19	1340000.42
159	617624.98	1340183.75
160	617689.87	1340372.88
161	617739.43	1340566.59
162	617773.35	1340763.64
163	617791.42	1340962.77
164	617793.51	1341162.70
165	617779.62	1341362.16
166	617749.84	1341559.88
167	617704.35	1341754.58
168	617643.44	1341945.03
169	617567.52	1342130.00
170	617477.05	1342308.31
171	617372.62	1342478.82
172	617254.90	1342640.44
173	617124.64	1342792.13
174	616982.68	1342932.93
175	616829.92	1343061.94
176	616667.33	1343178.32
177	616664.56	1343180.14
178	616649.65	1343201.71
179	616633.73	1343222.55
180	616726.29	1343315.28
1	616980.77	1343570.21
Сектор 47	Набс 295,3 м – 299,7 м	
1	617339.39	1343929.48
2	617498.28	1343808.07
3	617649.98	1343677.77
4	617793.99	1343539.03
5	617929.84	1343392.28
6	618057.09	1343238.02



Обозначение характерных точек границ	Координаты МСК-42, зона 1	
	X	Y
7	618175.32	1343076.74
8	618284.15	1342908.97
9	618383.21	1342735.26
10	618472.20	1342556.18
11	618550.81	1342372.31
12	618618.79	1342184.25
13	618675.92	1341992.61
14	618722.02	1341798.02
15	618756.92	1341601.12
16	618780.52	1341402.54
17	618792.74	1341202.94
18	618793.55	1341002.97
19	618782.93	1340803.28
20	618760.92	1340604.52
21	618727.60	1340407.35
22	618683.07	1340212.39
23	618627.48	1340020.30
24	618561.01	1339831.70
25	618483.87	1339647.20
26	618396.33	1339467.41
27	618298.66	1339292.91
28	618191.18	1339124.28
29	618074.25	1338962.05
30	617948.25	1338806.77
31	617813.58	1338658.95
32	617670.69	1338519.05
33	617520.04	1338387.54
34	617387.37	1338283.51
35	617224.08	1338168.07
36	617054.46	1338062.14
37	616879.08	1337966.08
38	616698.49	1337880.19
39	616513.29	1337804.76

Обозначение характерных точек границ	Координаты МСК-42, зона 1	
	X	Y
40	616324.08	1337740.02
41	616131.49	1337686.19
42	615936.14	1337643.46
43	615738.66	1337611.95
44	615539.71	1337591.77
45	615339.93	1337582.98
46	615139.98	1337585.62
47	614940.50	1337599.67
48	614742.15	1337625.10
49	614545.57	1337661.81
50	614351.42	1337709.68
51	614160.31	1337768.57
52	613972.88	1337838.28
53	613789.74	1337918.57
54	613611.48	1338009.20
55	613438.69	1338109.86
56	613271.93	1338220.22
57	613111.74	1338339.93
58	612958.65	1338468.58
59	612813.16	1338605.78
60	612675.74	1338751.05
61	612546.85	1338903.94
62	612426.89	1339063.94
63	612316.27	1339230.53
64	612215.35	1339403.17
65	612124.45	1339581.29
66	612043.87	1339764.31
67	611973.87	1339951.63
68	611914.69	1340142.64
69	611866.51	1340336.73
70	611829.49	1340533.24
71	611803.76	1340731.55
72	611789.40	1340931.01

Обозначение характерных точек границ	Координаты МСК-42, зона 1	
	X	Y
73	611786.45	1341130.96
74	611794.93	1341330.75
75	611814.80	1341529.74
76	611846.01	1341727.26
77	611888.44	1341922.68
78	611941.97	1342115.35
79	612006.41	1342304.66
80	612081.56	1342489.97
81	612167.17	1342670.70
82	612262.96	1342846.23
83	612368.62	1343016.01
84	612483.80	1343179.48
85	612608.14	1343336.10
86	612741.21	1343485.37
87	612882.59	1343626.79
88	613031.82	1343759.91
89	613188.41	1343884.28
90	613193.35	1343887.98
91	613356.64	1344003.41
92	613526.25	1344109.34
93	613701.64	1344205.40
94	613882.23	1344291.29
95	614067.43	1344366.73
96	614256.63	1344431.46
97	614449.23	1344485.29
98	614644.58	1344528.02
99	614842.05	1344559.54
100	615041.01	1344579.72
101	615240.79	1344588.50
102	615440.74	1344585.86
103	615640.22	1344571.81
104	615838.57	1344546.39
105	616035.14	1344509.67

Обозначение характерных точек границ	Координаты МСК-42, зона 1	
	X	Y
106	616229.30	1344461.80
107	616420.41	1344402.91
108	616607.84	1344333.20
109	616649.78	1344315.91
110	616523.40	1344087.43
111	616406.13	1343875.40
112	616339.62	1343901.02
113	616149.97	1343964.39
114	615956.51	1344014.98
115	615760.11	1344052.58
116	615561.65	1344077.01
117	615362.00	1344088.16
118	615162.04	1344085.99
119	614962.68	1344070.50
120	614764.79	1344041.76
121	614569.26	1343999.91
122	614376.95	1343945.12
123	614188.71	1343877.65
124	614005.39	1343797.78
125	613827.80	1343705.88
126	613656.72	1343602.35
127	613492.92	1343487.66
128	613464.69	1343466.35
129	613309.94	1343339.71
130	613163.96	1343203.05
131	613027.41	1343056.97
132	612900.90	1342902.11
133	612784.99	1342739.17
134	612680.18	1342568.88
135	612586.96	1342391.97
136	612505.73	1342209.25
137	612436.85	1342021.53
138	612380.62	1341829.63

Обозначение характерных точек границ	Координаты МСК-42, зона 1	
	X	Y
139	612337.31	1341634.42
140	612307.10	1341436.75
141	612290.12	1341237.51
142	612286.45	1341037.58
143	612296.11	1340837.85
144	612319.06	1340639.21
145	612355.19	1340442.54
146	612404.33	1340248.71
147	612466.28	1340058.58
148	612540.76	1339873.01
149	612627.44	1339692.81
150	612725.93	1339518.78
151	612835.79	1339351.70
152	612956.54	1339192.31
153	613087.64	1339041.32
154	613228.50	1338899.40
155	613378.51	1338767.17
156	613536.99	1338645.24
157	613703.25	1338534.13
158	613876.53	1338434.35
159	614056.08	1338346.33
160	614241.10	1338270.46
161	614430.75	1338207.09
162	614624.21	1338156.50
163	614820.61	1338118.90
164	615019.07	1338094.48
165	615218.72	1338083.32
166	615418.67	1338085.50
167	615618.04	1338100.99
168	615815.92	1338129.72
169	616011.46	1338171.57
170	616203.77	1338226.36
171	616392.00	1338293.84

Обозначение характерных точек границ	Координаты МСК-42, зона 1	
	X	Y
172	616575.32	1338373.70
173	616752.92	1338465.60
174	616923.99	1338569.13
175	617087.79	1338683.83
176	617176.44	1338752.54
177	617327.91	1338883.09
178	617470.34	1339023.44
179	617603.10	1339172.97
180	617725.61	1339331.01
181	617837.31	1339496.87
182	617937.72	1339669.79
183	618026.39	1339849.02
184	618102.92	1340033.76
185	618166.97	1340223.19
186	618218.26	1340416.46
187	618256.57	1340612.72
188	618281.71	1340811.10
189	618293.58	1341010.71
190	618292.13	1341210.66
191	618277.36	1341410.08
192	618249.34	1341608.07
193	618208.19	1341803.75
194	618154.10	1341996.26
195	618087.30	1342184.74
196	618008.10	1342368.35
197	617916.84	1342546.27
198	617813.93	1342717.72
199	617699.82	1342881.93
200	617575.03	1343038.18
201	617440.11	1343185.76
202	617295.66	1343324.03
203	617142.32	1343452.37
204	616980.77	1343570.21

Обозначение характерных точек границ	Координаты МСК-42, зона 1	
	X	Y
205	617079.52	1343669.15
1	617339.39	1343929.48
Сектор 48	Набс 299,7 м – 304,0 м	
1	617685.54	1344276.26
2	617432.76	1344023.02
3	617339.39	1343929.48
4	617498.28	1343808.07
5	617649.98	1343677.77
6	617793.99	1343539.03
7	617929.84	1343392.28
8	618057.09	1343238.02
9	618175.32	1343076.74
10	618284.15	1342908.97
11	618383.21	1342735.26
12	618472.20	1342556.18
13	618550.81	1342372.31
14	618618.79	1342184.25
15	618675.92	1341992.61
16	618722.02	1341798.02
17	618756.92	1341601.12
18	618780.52	1341402.54
19	618792.74	1341202.94
20	618793.55	1341002.97
21	618782.93	1340803.28
22	618760.92	1340604.52
23	618727.60	1340407.35
24	618683.07	1340212.39
25	618627.48	1340020.30
26	618561.01	1339831.70
27	618483.87	1339647.20
28	618396.33	1339467.41
29	618298.66	1339292.91
30	618191.18	1339124.28

Обозначение характерных точек границ	Координаты МСК-42, зона 1	
	X	Y
31	618074.25	1338962.05
32	617948.25	1338806.77
33	617813.58	1338658.95
34	617670.69	1338519.05
35	617520.04	1338387.54
36	617387.37	1338283.51
37	617224.08	1338168.07
38	617054.46	1338062.14
39	616879.08	1337966.08
40	616698.49	1337880.19
41	616513.29	1337804.76
42	616324.08	1337740.02
43	616131.49	1337686.19
44	615936.14	1337643.46
45	615738.66	1337611.95
46	615539.71	1337591.77
47	615339.93	1337582.98
48	615139.98	1337585.62
49	614940.50	1337599.67
50	614742.15	1337625.10
51	614545.57	1337661.81
52	614351.42	1337709.68
53	614160.31	1337768.57
54	613972.88	1337838.28
55	613789.74	1337918.57
56	613611.48	1338009.20
57	613438.69	1338109.86
58	613271.93	1338220.22
59	613111.74	1338339.93
60	612958.65	1338468.58
61	612813.16	1338605.78
62	612675.74	1338751.05
63	612546.85	1338903.94



Обозначение характерных точек границ	Координаты МСК-42, зона 1	
	X	Y
64	612426.89	1339063.94
65	612316.27	1339230.53
66	612215.35	1339403.17
67	612124.45	1339581.29
68	612043.87	1339764.31
69	611973.87	1339951.63
70	611914.69	1340142.64
71	611866.51	1340336.73
72	611829.49	1340533.24
73	611803.76	1340731.55
74	611789.40	1340931.01
75	611786.45	1341130.96
76	611794.93	1341330.75
77	611814.80	1341529.74
78	611846.01	1341727.26
79	611888.44	1341922.68
80	611941.97	1342115.35
81	612006.41	1342304.66
82	612081.56	1342489.97
83	612167.17	1342670.70
84	612262.96	1342846.23
85	612368.62	1343016.01
86	612483.80	1343179.48
87	612608.14	1343336.10
88	612741.21	1343485.37
89	612882.59	1343626.79
90	613031.82	1343759.91
91	613188.41	1343884.28
92	613193.35	1343887.98
93	613356.64	1344003.41
94	613526.25	1344109.34
95	613701.64	1344205.40
96	613882.23	1344291.29

Обозначение характерных точек границ	Координаты МСК-42, зона 1	
	X	Y
97	614067.43	1344366.73
98	614256.63	1344431.46
99	614449.23	1344485.29
100	614644.58	1344528.02
101	614842.05	1344559.54
102	615041.01	1344579.72
103	615240.79	1344588.50
104	615440.74	1344585.86
105	615640.22	1344571.81
106	615838.57	1344546.39
107	616035.14	1344509.67
108	616229.30	1344461.80
109	616420.41	1344402.91
110	616607.84	1344333.20
111	616649.78	1344315.91
112	616765.41	1344524.96
113	616893.02	1344755.66
114	616878.81	1344761.83
115	616551.78	1344886.22
116	616215.13	1344981.55
117	615871.44	1345047.10
118	615523.33	1345082.37
119	615173.48	1345087.08
120	614824.55	1345061.20
121	614479.21	1345004.93
122	614140.12	1344918.69
123	613809.86	1344803.15
124	613490.96	1344659.19
125	613185.86	1344487.91
126	612896.89	1344290.63
127	612893.78	1344288.30
128	612622.79	1344066.97
129	612372.17	1343822.81

Обозначение характерных точек границ	Координаты МСК-42, зона 1	
	X	Y
130	612143.86	1343557.68
131	611939.58	1343273.61
132	611760.91	1342972.78
133	611609.21	1342657.49
134	611485.65	1342330.15
135	611391.17	1341993.26
136	611326.48	1341649.40
137	611292.10	1341301.21
138	611288.27	1340951.34
139	611315.03	1340602.47
140	611372.18	1340257.28
141	611459.27	1339918.41
142	611575.65	1339588.44
143	611720.41	1339269.90
144	611892.46	1338965.24
145	612090.47	1338676.77
146	612312.94	1338406.71
147	612558.15	1338157.13
148	612824.23	1337929.93
149	613109.16	1337726.85
150	613410.74	1337549.45
151	613726.66	1337399.08
152	614054.52	1337276.89
153	614391.81	1337183.82
154	614735.93	1337120.59
155	615084.27	1337087.66
156	615434.15	1337085.31
157	615782.90	1337113.54
158	616127.85	1337172.13
159	616466.35	1337260.65
160	616795.83	1337378.41
161	617113.75	1337524.51
162	617417.69	1337697.84

Обозначение характерных точек границ	Координаты МСК-42, зона 1	
	X	Y
163	617686.94	1337883.18
164	617957.93	1338104.51
165	618208.55	1338348.67
166	618436.86	1338613.80
167	618641.14	1338897.87
168	618819.81	1339198.70
169	618971.50	1339513.99
170	619095.07	1339841.34
171	619189.55	1340178.23
172	619254.23	1340522.08
173	619288.62	1340870.28
174	619292.45	1341220.14
175	619265.69	1341569.01
176	619208.54	1341914.20
177	619121.44	1342253.07
178	619005.07	1342583.04
179	618860.31	1342901.58
180	618688.26	1343206.24
181	618490.25	1343494.71
182	618267.78	1343764.77
183	618022.57	1344014.35
184	617756.48	1344241.55
185	617726.35	1344264.86
1	617685.54	1344276.26
Сектор 49	Набс 304,0 м – 308,4 м	
1	617726.35	1344264.86
2	617776.39	1344253.37
3	617825.63	1344244.66
4	617875.23	1344238.43
5	617925.08	1344234.68
6	617975.06	1344233.44
7	618019.90	1344234.44
8	618069.77	1344237.93

Обозначение характерных точек границ	Координаты МСК-42, зона 1	
	X	Y
9	618119.41	1344243.91
10	618168.68	1344252.36
11	618217.48	1344263.26
12	618265.66	1344276.59
13	618313.12	1344292.31
14	618359.73	1344310.38
15	618412.17	1344334.03
16	618654.89	1344081.98
17	618877.29	1343811.84
18	619078.03	1343525.24
19	619255.89	1343223.90
20	619409.80	1342909.66
21	619538.83	1342584.40
22	619642.20	1342250.11
23	619719.28	1341908.79
24	619769.61	1341562.52
25	619792.88	1341213.38
26	619788.95	1340863.49
27	619757.85	1340514.96
28	619699.76	1340169.91
29	619615.04	1339830.41
30	619504.19	1339498.52
31	619367.89	1339176.24
32	619206.96	1338865.53
33	619022.38	1338568.27
34	618815.26	1338286.24
35	618586.85	1338021.16
36	618338.53	1337774.63
37	618071.81	1337548.14
38	617986.51	1337482.86
39	617698.66	1337283.93
40	617396.21	1337107.96
41	617081.01	1336956.02

Обозначение характерных точек границ	Координаты МСК-42, зона 1	
	X	Y
42	616754.95	1336829.04
43	616420.01	1336727.77
44	616078.22	1336652.83
45	615731.64	1336604.68
46	615382.36	1336583.60
47	615032.50	1336589.72
48	614684.18	1336623.01
49	614339.49	1336683.26
50	614000.53	1336770.11
51	613669.34	1336883.04
52	613347.93	1337021.36
53	613038.24	1337184.23
54	612742.13	1337370.67
55	612461.41	1337579.56
56	612197.77	1337809.63
57	611952.80	1338059.49
58	611727.99	1338327.62
59	611524.69	1338612.42
60	611344.13	1338912.15
61	611187.41	1339225.00
62	611055.46	1339549.08
63	610949.10	1339882.43
64	610868.97	1340223.05
65	610815.54	1340568.85
66	610789.14	1340917.77
67	610789.93	1341267.68
68	610817.90	1341616.47
69	610872.89	1341962.04
70	610954.57	1342302.28
71	611062.44	1342635.15
72	611195.84	1342958.64
73	611353.98	1343270.78
74	611535.89	1343569.69

Обозначение характерных точек границ	Координаты МСК-42, зона 1	
	X	Y
75	611740.47	1343853.56
76	611966.49	1344120.68
77	612212.59	1344369.42
78	612477.27	1344598.30
79	612594.20	1344688.62
80	612881.83	1344887.88
81	613184.11	1345064.15
82	613499.19	1345216.34
83	613825.16	1345343.53
84	614160.05	1345444.96
85	614501.82	1345520.00
86	614848.40	1345568.20
87	615197.68	1345589.26
88	615547.53	1345583.06
89	615895.84	1345549.64
90	616240.49	1345489.20
91	616579.39	1345402.10
92	616910.48	1345288.88
93	616975.51	1345263.19
94	616975.28	1345212.64
95	616977.57	1345162.70
96	616982.35	1345112.93
97	616989.61	1345063.47
98	616999.34	1345014.43
99	617011.51	1344965.94
100	617026.08	1344918.11
101	617043.02	1344871.08
102	617062.30	1344824.95
103	617083.86	1344779.84
104	617107.64	1344735.86
105	617133.59	1344693.13
106	617161.65	1344651.75
107	617193.72	1344609.33

Обозначение характерных точек границ	Координаты МСК-42, зона 1	
	X	Y
108	616893.02	1344755.66
109	616878.81	1344761.83
110	616551.78	1344886.22
111	616215.13	1344981.55
112	615871.44	1345047.10
113	615523.33	1345082.37
114	615173.48	1345087.08
115	614824.55	1345061.20
116	614479.21	1345004.93
117	614140.12	1344918.69
118	613809.86	1344803.15
119	613490.96	1344659.19
120	613185.86	1344487.91
121	612896.89	1344290.63
122	612893.78	1344288.30
123	612622.79	1344066.97
124	612372.17	1343822.81
125	612143.86	1343557.68
126	611939.58	1343273.61
127	611760.91	1342972.78
128	611609.21	1342657.49
129	611485.65	1342330.15
130	611391.17	1341993.26
131	611326.48	1341649.40
132	611292.10	1341301.21
133	611288.27	1340951.34
134	611315.03	1340602.47
135	611372.18	1340257.28
136	611459.27	1339918.41
137	611575.65	1339588.44
138	611720.41	1339269.90
139	611892.46	1338965.24
140	612090.47	1338676.77



Обозначение характерных точек границ	Координаты МСК-42, зона 1	
	X	Y
141	612312.94	1338406.71
142	612558.15	1338157.13
143	612824.23	1337929.93
144	613109.16	1337726.85
145	613410.74	1337549.45
146	613726.66	1337399.08
147	614054.52	1337276.89
148	614391.81	1337183.82
149	614735.93	1337120.59
150	615084.27	1337087.66
151	615434.15	1337085.31
152	615782.90	1337113.54
153	616127.85	1337172.13
154	616466.35	1337260.65
155	616795.83	1337378.41
156	617113.75	1337524.51
157	617417.69	1337697.84
158	617686.94	1337883.18
159	617957.93	1338104.51
160	618208.55	1338348.67
161	618436.86	1338613.80
162	618641.14	1338897.87
163	618819.81	1339198.70
164	618971.50	1339513.99
165	619095.07	1339841.34
166	619189.55	1340178.23
167	619254.23	1340522.08
168	619288.62	1340870.28
169	619292.45	1341220.14
170	619265.69	1341569.01
171	619208.54	1341914.20
172	619121.44	1342253.07
173	619005.07	1342583.04

Обозначение характерных точек границ	Координаты МСК-42, зона 1	
	X	Y
174	618860.31	1342901.58
175	618688.26	1343206.24
176	618490.25	1343494.71
177	618267.78	1343764.77
178	618022.57	1344014.35
179	617756.48	1344241.55
1	617726.35	1344264.86
Сектор 50	Набс 308,4 м – 312,8 м	
1	618412.17	1344334.03
2	618449.96	1344353.40
3	618493.35	1344378.23
4	618535.45	1344405.20
5	618576.14	1344434.25
6	618615.33	1344465.29
7	618652.93	1344498.25
8	618688.82	1344533.04
9	618722.94	1344569.59
10	618755.18	1344607.80
11	618794.28	1344659.95
12	619035.47	1344406.42
13	619258.35	1344136.65
14	619461.81	1343851.95
15	619644.86	1343553.72
16	619806.60	1343243.41
17	619946.24	1342922.55
18	620063.10	1342592.71
19	620156.60	1342255.51
20	620226.29	1341912.59
21	620271.82	1341565.64
22	620292.98	1341216.35
23	620289.65	1340866.44
24	620261.85	1340517.61
25	620209.73	1340171.59

Обозначение характерных точек границ	Координаты МСК-42, зона 1	
	X	Y
26	620133.53	1339830.06
27	620033.64	1339494.69
28	619910.52	1339167.13
29	619764.81	1338848.99
30	619597.19	1338541.82
31	619408.50	1338247.12
32	619199.66	1337966.34
33	618971.70	1337700.86
34	618725.72	1337451.97
35	618462.94	1337220.89
36	618286.09	1337082.54
37	617998.97	1336882.51
38	617698.56	1336703.06
39	617386.34	1336545.05
40	617063.83	1336409.26
41	616732.61	1336296.37
42	616394.31	1336206.92
43	616050.58	1336141.35
44	615703.10	1336099.98
45	615353.58	1336083.02
46	615003.74	1336090.55
47	614655.27	1336122.52
48	614309.90	1336178.79
49	613969.30	1336259.08
50	613635.16	1336363.00
51	613309.10	1336490.03
52	612992.73	1336639.55
53	612687.59	1336810.84
54	612395.18	1337003.05
55	612116.92	1337215.24
56	611854.19	1337446.37
57	611608.27	1337695.32
58	611380.36	1337960.85

Обозначение характерных точек границ	Координаты МСК-42, зона 1	
	X	Y
59	611171.59	1338241.68
60	610982.96	1338536.42
61	610815.42	1338843.63
62	610669.77	1339161.80
63	610546.73	1339489.39
64	610446.91	1339824.78
65	610370.78	1340166.32
66	610318.74	1340512.36
67	610291.02	1340861.19
68	610287.77	1341211.10
69	610309.00	1341560.39
70	610354.61	1341907.33
71	610424.37	1342250.23
72	610517.95	1342587.42
73	610634.88	1342917.23
74	610774.59	1343238.06
75	610936.40	1343548.33
76	611119.52	1343846.52
77	611323.04	1344131.18
78	611545.98	1344400.90
79	611787.23	1344654.37
80	612045.62	1344890.35
81	612294.63	1345088.94
82	612581.75	1345288.97
83	612882.16	1345468.43
84	613194.38	1345626.43
85	613516.89	1345762.22
86	613848.11	1345875.11
87	614186.41	1345964.56
88	614530.14	1346030.13
89	614877.62	1346071.50
90	615227.13	1346088.46
91	615576.98	1346080.94

Обозначение характерных точек границ	Координаты МСК-42, зона 1	
	X	Y
92	615925.45	1346048.96
93	616270.82	1345992.69
94	616611.41	1345912.40
95	616945.56	1345808.49
96	617116.03	1345745.35
97	617087.70	1345694.51
98	617065.77	1345649.58
99	617046.10	1345603.62
100	617028.76	1345556.72
101	617013.79	1345509.03
102	617001.22	1345460.64
103	616991.08	1345411.68
104	616983.40	1345362.28
105	616978.20	1345312.56
106	616975.51	1345263.19
107	616910.48	1345288.88
108	616579.39	1345402.10
109	616240.49	1345489.20
110	615895.84	1345549.64
111	615547.53	1345583.06
112	615197.68	1345589.26
113	614848.40	1345568.20
114	614501.82	1345520.00
115	614160.05	1345444.96
116	613825.16	1345343.53
117	613499.19	1345216.34
118	613184.11	1345064.15
119	612881.83	1344887.88
120	612594.20	1344688.62
121	612477.27	1344598.30
122	612212.59	1344369.42
123	611966.49	1344120.68
124	611740.47	1343853.56

Обозначение характерных точек границ	Координаты МСК-42, зона 1	
	X	Y
125	611535.89	1343569.69
126	611353.98	1343270.78
127	611195.84	1342958.64
128	611062.44	1342635.15
129	610954.57	1342302.28
130	610872.89	1341962.04
131	610817.90	1341616.47
132	610789.93	1341267.68
133	610789.14	1340917.77
134	610815.54	1340568.85
135	610868.97	1340223.05
136	610949.10	1339882.43
137	611055.46	1339549.08
138	611187.41	1339225.00
139	611344.13	1338912.15
140	611524.69	1338612.42
141	611727.99	1338327.62
142	611952.80	1338059.49
143	612197.77	1337809.63
144	612461.41	1337579.56
145	612742.13	1337370.67
146	613038.24	1337184.23
147	613347.93	1337021.36
148	613669.34	1336883.04
149	614000.53	1336770.11
150	614339.49	1336683.26
151	614684.18	1336623.01
152	615032.50	1336589.72
153	615382.36	1336583.60
154	615731.64	1336604.68
155	616078.22	1336652.83
156	616420.01	1336727.77
157	616754.95	1336829.04

Обозначение характерных точек границ	Координаты МСК-42, зона 1	
	X	Y
158	617081.01	1336956.02
159	617396.21	1337107.96
160	617698.66	1337283.93
161	617986.51	1337482.86
162	618071.81	1337548.14
163	618338.53	1337774.63
164	618586.85	1338021.16
165	618815.26	1338286.24
166	619022.38	1338568.27
167	619206.96	1338865.53
168	619367.89	1339176.24
169	619504.19	1339498.52
170	619615.04	1339830.41
171	619699.76	1340169.91
172	619757.85	1340514.96
173	619788.95	1340863.49
174	619792.88	1341213.38
175	619769.61	1341562.52
176	619719.28	1341908.79
177	619642.20	1342250.11
178	619538.83	1342584.40
179	619409.80	1342909.66
180	619255.89	1343223.90
181	619078.03	1343525.24
182	618877.29	1343811.84
183	618654.89	1344081.98
1	618412.17	1344334.03
Сектор 51	Набс 312,8 м – 317,1 м	
1	618794.28	1344659.95
2	618813.74	1344688.81
3	618839.91	1344731.40
4	618863.92	1344775.26
5	618885.71	1344820.25

Обозначение характерных точек границ	Координаты МСК-42, зона 1	
	X	Y
6	618905.22	1344866.28
7	618922.41	1344913.23
8	618937.23	1344960.98
9	618949.65	1345009.41
10	618959.63	1345058.40
11	618967.14	1345107.82
12	618973.49	1345177.41
13	619260.85	1344899.28
14	619527.24	1344601.00
15	619771.25	1344284.16
16	619991.59	1343950.43
17	620187.10	1343601.57
18	620356.75	1343239.42
19	620499.63	1342865.90
20	620614.99	1342482.99
21	620702.22	1342092.71
22	620760.87	1341697.12
23	620790.61	1341298.32
24	620791.30	1340898.41
25	620762.93	1340499.50
26	620705.64	1340103.71
27	620619.75	1339713.14
28	620505.71	1339329.83
29	620364.11	1338955.82
30	620195.71	1338593.10
31	620001.40	1338243.56
32	619782.21	1337909.07
33	619539.29	1337591.40
34	619273.93	1337292.21
35	618987.53	1337013.10
36	618681.60	1336755.53
37	618585.66	1336682.22
38	618257.20	1336454.10



Обозначение характерных точек границ	Координаты МСК-42, зона 1	
	X	Y
39	617913.02	1336250.45
40	617554.96	1336072.34
41	617184.90	1335920.73
42	616804.81	1335796.40
43	616416.68	1335700.02
44	616022.58	1335632.10
45	615624.59	1335592.99
46	615224.80	1335582.91
47	614825.34	1335601.90
48	614428.32	1335649.87
49	614035.83	1335726.56
50	613649.95	1335831.57
51	613272.72	1335964.34
52	612906.14	1336124.17
53	612552.14	1336310.21
54	612212.59	1336521.49
55	611889.29	1336756.88
56	611583.95	1337015.14
57	611298.19	1337294.90
58	611033.50	1337594.69
59	610791.31	1337912.92
60	610572.87	1338247.90
61	610379.35	1338597.88
62	610211.78	1338960.99
63	610071.03	1339335.31
64	609957.86	1339718.88
65	609872.85	1340109.65
66	609816.47	1340505.57
67	609789.00	1340904.53
68	609790.59	1341304.44
69	609821.24	1341703.18
70	609880.79	1342098.63
71	609968.90	1342488.71

Обозначение характерных точек границ	Координаты МСК-42, зона 1	
	X	Y
72	610085.14	1342871.36
73	610228.86	1343244.55
74	610399.33	1343606.32
75	610595.63	1343954.73
76	610816.73	1344287.97
77	611061.46	1344604.25
78	611328.52	1344901.92
79	611616.51	1345179.40
80	611923.90	1345435.21
81	611995.06	1345489.26
82	612323.52	1345717.38
83	612667.70	1345921.03
84	613025.76	1346099.14
85	613395.81	1346250.76
86	613775.91	1346375.08
87	614164.03	1346471.46
88	614558.13	1346539.38
89	614956.13	1346578.49
90	615355.91	1346588.57
91	615755.37	1346569.58
92	616152.40	1346521.61
93	616544.89	1346444.92
94	616930.77	1346339.91
95	617308.00	1346207.14
96	617514.45	1346121.04
97	617459.56	1346090.32
98	617417.38	1346063.49
99	617376.59	1346034.58
100	617337.30	1346003.67
101	617299.60	1345970.83
102	617263.59	1345936.15
103	617229.36	1345899.71
104	617196.99	1345861.61

Обозначение характерных точек границ	Координаты МСК-42, зона 1	
	X	Y
105	617166.57	1345821.94
106	617138.17	1345780.79
107	617116.03	1345745.35
108	616945.56	1345808.49
109	616611.41	1345912.40
110	616270.82	1345992.69
111	615925.45	1346048.96
112	615576.98	1346080.94
113	615227.13	1346088.46
114	614877.62	1346071.50
115	614530.14	1346030.13
116	614186.41	1345964.56
117	613848.11	1345875.11
118	613516.89	1345762.22
119	613194.38	1345626.43
120	612882.16	1345468.43
121	612581.75	1345288.97
122	612294.63	1345088.94
123	612045.62	1344890.35
124	611787.23	1344654.37
125	611545.98	1344400.90
126	611323.04	1344131.18
127	611119.52	1343846.52
128	610936.40	1343548.33
129	610774.59	1343238.06
130	610634.88	1342917.23
131	610517.95	1342587.42
132	610424.37	1342250.23
133	610354.61	1341907.33
134	610309.00	1341560.39
135	610287.77	1341211.10
136	610291.02	1340861.19
137	610318.74	1340512.36

Обозначение характерных точек границ	Координаты МСК-42, зона 1	
	X	Y
138	610370.78	1340166.32
139	610446.91	1339824.78
140	610546.73	1339489.39
141	610669.77	1339161.80
142	610815.42	1338843.63
143	610982.96	1338536.42
144	611171.59	1338241.68
145	611380.36	1337960.85
146	611608.27	1337695.32
147	611854.19	1337446.37
148	612116.92	1337215.24
149	612395.18	1337003.05
150	612687.59	1336810.84
151	612992.73	1336639.55
152	613309.10	1336490.03
153	613635.16	1336363.00
154	613969.30	1336259.08
155	614309.90	1336178.79
156	614655.27	1336122.52
157	615003.74	1336090.55
158	615353.58	1336083.02
159	615703.10	1336099.98
160	616050.58	1336141.35
161	616394.31	1336206.92
162	616732.61	1336296.37
163	617063.83	1336409.26
164	617386.34	1336545.05
165	617698.56	1336703.06
166	617998.97	1336882.51
167	618286.09	1337082.54
168	618462.94	1337220.89
169	618725.72	1337451.97
170	618971.70	1337700.86

Обозначение характерных точек границ	Координаты МСК-42, зона 1	
	X	Y
171	619199.66	1337966.34
172	619408.50	1338247.12
173	619597.19	1338541.82
174	619764.81	1338848.99
175	619910.52	1339167.13
176	620033.64	1339494.69
177	620133.53	1339830.06
178	620209.73	1340171.59
179	620261.85	1340517.61
180	620289.65	1340866.44
181	620292.98	1341216.35
182	620271.82	1341565.64
183	620226.29	1341912.59
184	620156.60	1342255.51
185	620063.10	1342592.71
186	619946.24	1342922.55
187	619806.60	1343243.41
188	619644.86	1343553.72
189	619461.81	1343851.95
190	619258.35	1344136.65
191	619035.47	1344406.42
1	618794.28	1344659.95
Сектор 52	Набс 317,1 м – 321,5 м	
1	618885.23	1336281.90
2	618557.43	1336052.80
3	618215.10	1335846.05
4	617859.75	1335662.56
5	617492.96	1335503.16
6	617116.38	1335368.54
7	616731.66	1335259.30
8	616340.52	1335175.94
9	615944.69	1335118.82
10	615545.94	1335088.20

Обозначение характерных точек границ	Координаты МСК-42, зона 1	
	X	Y
11	615146.03	1335084.20
12	614746.75	1335106.86
13	614349.86	1335156.07
14	613957.13	1335231.60
15	613570.31	1335333.13
16	613191.11	1335460.21
17	612821.22	1335612.26
18	612462.28	1335788.62
19	612115.88	1335988.49
20	611783.57	1336211.00
21	611466.82	1336455.15
22	611167.04	1336719.86
23	610885.56	1337003.96
24	610623.62	1337306.17
25	610382.41	1337625.16
26	610162.98	1337959.51
27	609966.31	1338307.74
28	609793.28	1338668.30
29	609644.65	1339039.58
30	609521.08	1339419.94
31	609423.13	1339807.68
32	609351.22	1340201.09
33	609305.68	1340598.41
34	609286.71	1340997.89
35	609294.40	1341397.74
36	609328.71	1341796.19
37	609389.48	1342191.47
38	609476.45	1342581.83
39	609589.23	1342965.52
40	609727.33	1343340.85
41	609890.12	1343706.15
42	610076.88	1344059.79
43	610286.78	1344400.20

Обозначение характерных точек границ	Координаты МСК-42, зона 1	
	X	Y
44	610518.90	1344725.87
45	610772.20	1345035.36
46	611045.55	1345327.28
47	611337.74	1345600.35
48	611647.47	1345853.34
49	611695.48	1345889.58
50	612023.29	1346118.68
51	612365.62	1346325.43
52	612720.97	1346508.92
53	613087.75	1346668.33
54	613464.34	1346802.95
55	613849.06	1346912.18
56	614240.20	1346995.54
57	614636.03	1347052.66
58	615034.78	1347083.29
59	615434.69	1347087.28
60	615833.97	1347064.62
61	616230.86	1347015.42
62	616623.58	1346939.88
63	617010.41	1346838.35
64	617389.61	1346711.28
65	617759.50	1346559.22
66	618118.44	1346382.87
67	618464.84	1346182.99
68	618797.15	1345960.48
69	619113.90	1345716.33
70	619413.68	1345451.62
71	619695.16	1345167.53
72	619957.09	1344865.31
73	620198.31	1344546.32
74	620417.74	1344211.97
75	620614.41	1343863.74
76	620787.44	1343503.19

Обозначение характерных точек границ	Координаты МСК-42, зона 1	
	X	Y
77	620936.07	1343131.90
78	621059.64	1342751.55
79	621157.59	1342363.80
80	621229.50	1341970.39
81	621275.04	1341573.07
82	621294.00	1341173.59
83	621286.32	1340773.74
84	621252.01	1340375.29
85	621191.24	1339980.01
86	621104.27	1339589.65
87	620991.48	1339205.96
88	620853.39	1338830.63
89	620690.60	1338465.34
90	620503.84	1338111.70
91	620293.93	1337771.29
92	620061.82	1337445.61
93	619808.52	1337136.13
94	619535.17	1336844.20
95	619242.98	1336571.14
96	618933.24	1336318.14
1	618885.23	1336281.90
Сектор 53	Набс 321,5 м – 325,8 м	
1	619184.81	1335881.58
2	618940.69	1335707.25
3	618688.80	1335544.36
4	618429.66	1335393.26
5	618163.82	1335254.29
6	617891.85	1335127.73
7	617614.34	1335013.84
8	617331.86	1334912.89
9	617045.03	1334825.07
10	616754.45	1334750.59
11	616460.75	1334689.58



Обозначение характерных точек границ	Координаты МСК-42, зона 1	
	X	Y
12	616164.54	1334642.20
13	615866.46	1334608.53
14	615567.15	1334588.65
15	615267.24	1334582.59
16	614967.36	1334590.39
17	614668.17	1334612.01
18	614370.29	1334647.41
19	614074.37	1334696.51
20	613781.02	1334759.22
21	613490.88	1334835.40
22	613204.56	1334924.88
23	612922.68	1335027.47
24	612645.83	1335142.96
25	612374.60	1335271.10
26	612109.58	1335411.62
27	611851.32	1335564.22
28	611600.37	1335728.57
29	611357.28	1335904.32
30	611122.55	1336091.10
31	610896.69	1336288.51
32	610680.18	1336496.14
33	610473.48	1336713.53
34	610277.03	1336940.22
35	610091.24	1337175.74
36	609916.53	1337419.58
37	609753.24	1337671.22
38	609601.74	1337930.12
39	609462.35	1338195.74
40	609335.36	1338467.51
41	609221.05	1338744.85
42	609119.65	1339027.17
43	609031.38	1339313.86
44	608956.44	1339604.32

Обозначение характерных точек границ	Координаты МСК-42, зона 1	
	X	Y
45	608894.98	1339897.93
46	608847.13	1340194.06
47	608812.99	1340492.09
48	608792.64	1340791.37
49	608786.12	1341091.27
50	608793.45	1341391.16
51	608814.60	1341690.38
52	608849.53	1341988.31
53	608898.18	1342284.32
54	608960.42	1342577.76
55	609036.14	1342868.02
56	609125.18	1343154.48
57	609227.33	1343436.52
58	609342.39	1343713.55
59	609470.10	1343984.98
60	609610.21	1344250.22
61	609762.40	1344508.72
62	609926.36	1344759.92
63	610101.73	1345003.29
64	610288.14	1345238.31
65	610485.20	1345464.48
66	610692.48	1345681.32
67	610909.55	1345888.36
68	611135.94	1346085.17
69	611371.16	1346271.32
70	611395.91	1346289.90
71	611640.02	1346464.24
72	611891.92	1346627.12
73	612151.06	1346778.22
74	612416.90	1346917.19
75	612688.86	1347043.76
76	612966.38	1347157.64
77	613248.86	1347258.59

Обозначение характерных точек границ	Координаты МСК-42, зона 1	
	X	Y
78	613535.69	1347346.41
79	613826.27	1347420.90
80	614119.97	1347481.90
81	614416.18	1347529.29
82	614714.26	1347562.96
83	615013.57	1347582.84
84	615313.48	1347588.89
85	615613.35	1347581.10
86	615912.55	1347559.48
87	616210.42	1347524.07
88	616506.35	1347474.97
89	616799.70	1347412.26
90	617089.84	1347336.08
91	617376.15	1347246.60
92	617658.04	1347144.01
93	617934.89	1347028.52
94	618206.11	1346900.38
95	618471.14	1346759.86
96	618729.40	1346607.26
97	618980.34	1346442.91
98	619223.44	1346267.16
99	619458.17	1346080.38
100	619684.03	1345882.97
101	619900.54	1345675.35
102	620107.24	1345457.96
103	620303.69	1345231.26
104	620489.47	1344995.74
105	620664.19	1344751.90
106	620827.48	1344500.26
107	620978.97	1344241.36
108	621118.37	1343975.74
109	621245.36	1343703.97
110	621359.67	1343426.63

Обозначение характерных точек границ	Координаты МСК-42, зона 1	
	X	Y
111	621461.07	1343144.32
112	621549.33	1342857.62
113	621624.28	1342567.16
114	621685.74	1342273.55
115	621733.59	1341977.42
116	621767.72	1341679.40
117	621788.07	1341380.11
118	621794.59	1341080.21
119	621787.27	1340780.33
120	621766.12	1340481.10
121	621731.19	1340183.17
122	621682.54	1339887.16
123	621620.29	1339593.72
124	621544.57	1339303.46
125	621455.54	1339017.01
126	621353.39	1338734.96
127	621238.33	1338457.93
128	621110.61	1338186.50
129	620970.51	1337921.26
130	620818.32	1337662.76
131	620654.36	1337411.56
132	620478.99	1337168.19
133	620292.58	1336933.17
134	620095.52	1336707.00
135	619888.24	1336490.16
136	619671.17	1336283.12
137	619444.78	1336086.32
138	619209.56	1335900.17
1	619184.81	1335881.58
Сектор 54	Набс 325,8 м – 330,2 м	
1	619484.38	1335481.26
2	619240.54	1335306.54
3	618989.44	1335142.42

Обозначение характерных точек границ	Координаты МСК-42, зона 1	
	X	Y
4	618731.54	1334989.21
5	618467.31	1334847.19
6	618197.24	1334716.62
7	617921.83	1334597.74
8	617641.57	1334490.77
9	617356.99	1334395.90
10	617068.60	1334313.32
11	616776.95	1334243.16
12	616482.55	1334185.57
13	616185.96	1334140.64
14	615887.71	1334108.47
15	615588.36	1334089.09
16	615288.45	1334082.57
17	614988.54	1334088.89
18	614689.18	1334108.07
19	614390.91	1334140.05
20	614094.29	1334184.77
21	613799.85	1334242.17
22	613508.15	1334312.13
23	613219.71	1334394.52
24	612935.06	1334489.20
25	612654.73	1334595.98
26	612379.24	1334714.67
27	612109.08	1334845.06
28	611844.76	1334986.91
29	611586.76	1335139.95
30	611335.55	1335303.90
31	611091.59	1335478.46
32	610855.34	1335663.32
33	610627.23	1335858.13
34	610407.67	1336062.53
35	610197.07	1336276.15
36	609995.82	1336498.60

Обозначение характерных точек границ	Координаты МСК-42, зона 1	
	X	Y
37	609804.28	1336729.47
38	609622.81	1336968.33
39	609451.74	1337214.75
40	609291.38	1337468.26
41	609142.04	1337728.42
42	609003.97	1337994.74
43	608877.45	1338266.73
44	608762.69	1338543.89
45	608659.91	1338825.71
46	608569.30	1339111.67
47	608491.03	1339401.26
48	608425.24	1339693.93
49	608372.04	1339989.15
50	608331.54	1340286.38
51	608303.82	1340585.08
52	608288.91	1340884.68
53	608286.86	1341184.65
54	608297.66	1341484.44
55	608321.30	1341783.48
56	608357.72	1342081.24
57	608406.87	1342377.16
58	608468.65	1342670.71
59	608542.96	1342961.34
60	608629.64	1343248.51
61	608728.55	1343531.72
62	608839.50	1343810.42
63	608962.30	1344084.11
64	609096.70	1344352.30
65	609242.47	1344614.47
66	609399.34	1344870.16
67	609567.02	1345118.90
68	609745.21	1345360.22
69	609933.57	1345593.69

Обозначение характерных точек границ	Координаты МСК-42, зона 1	
	X	Y
70	610131.76	1345818.87
71	610339.41	1346035.36
72	610556.15	1346242.74
73	610781.58	1346440.66
74	611015.28	1346628.73
75	611096.34	1346690.22
76	611340.18	1346864.95
77	611591.28	1347029.07
78	611849.18	1347182.28
79	612113.40	1347324.30
80	612383.47	1347454.87
81	612658.89	1347573.75
82	612939.15	1347680.72
83	613223.73	1347775.58
84	613512.11	1347858.16
85	613803.77	1347928.32
86	614098.17	1347985.91
87	614394.76	1348030.84
88	614693.01	1348063.02
89	614992.36	1348082.39
90	615292.26	1348088.92
91	615592.17	1348082.59
92	615891.54	1348063.42
93	616189.81	1348031.44
94	616486.43	1347986.71
95	616780.86	1347929.31
96	617072.57	1347859.35
97	617361.01	1347776.96
98	617645.66	1347682.29
99	617925.98	1347575.50
100	618201.48	1347456.81
101	618471.64	1347326.42
102	618735.96	1347184.57

Обозначение характерных точек границ	Координаты МСК-42, зона 1	
	X	Y
103	618993.96	1347031.54
104	619245.17	1346867.58
105	619489.12	1346693.02
106	619725.37	1346508.16
107	619953.49	1346313.35
108	620173.05	1346108.95
109	620383.65	1345895.33
110	620584.90	1345672.88
111	620776.44	1345442.01
112	620957.91	1345203.15
113	621128.98	1344956.74
114	621289.33	1344703.22
115	621438.68	1344443.06
116	621576.74	1344176.74
117	621703.27	1343904.76
118	621818.03	1343627.60
119	621920.80	1343345.78
120	622011.41	1343059.81
121	622089.69	1342770.23
122	622155.48	1342477.55
123	622208.68	1342182.33
124	622249.17	1341885.10
125	622276.90	1341586.41
126	622291.80	1341286.80
127	622293.86	1340986.83
128	622283.06	1340687.05
129	622259.42	1340388.00
130	622223.00	1340090.24
131	622173.85	1339794.32
132	622112.06	1339500.78
133	622037.76	1339210.15
134	621951.08	1338922.97
135	621852.17	1338639.77



Обозначение характерных точек границ	Координаты МСК-42, зона 1	
	X	Y
136	621741.21	1338361.06
137	621618.42	1338087.37
138	621484.02	1337819.19
139	621338.25	1337557.01
140	621181.37	1337301.32
141	621013.69	1337052.58
142	620835.51	1336811.26
143	620647.15	1336577.79
144	620448.96	1336352.61
145	620241.30	1336136.13
146	620024.57	1335928.74
147	619799.14	1335730.83
148	619565.44	1335542.75
1	619484.38	1335481.26
Сектор 55	Набс 330,2 м – 334,6 м	
1	619783.95	1335080.94
2	619540.35	1334905.88
3	619289.95	1334740.70
4	619033.14	1334585.66
5	618770.34	1334441.01
6	618501.96	1334307.00
7	618228.43	1334183.82
8	617950.20	1334071.67
9	617667.71	1333970.75
10	617381.41	1333881.20
11	617091.76	1333803.17
12	616799.21	1333736.78
13	616504.25	1333682.15
14	616207.34	1333639.36
15	615908.95	1333608.47
16	615609.57	1333589.54
17	615309.67	1333582.60
18	615009.73	1333587.66

Обозначение характерных точек границ	Координаты МСК-42, зона 1	
	X	Y
19	614710.24	1333604.71
20	614411.66	1333633.72
21	614114.49	1333674.65
22	613819.19	1333727.42
23	613526.23	1333791.97
24	613236.10	1333868.18
25	612949.24	1333955.93
26	612666.12	1334055.08
27	612387.19	1334165.47
28	612112.90	1334286.93
29	611843.68	1334419.26
30	611579.97	1334562.25
31	611322.20	1334715.67
32	611070.76	1334879.28
33	610826.07	1335052.81
34	610588.51	1335235.99
35	610358.46	1335428.52
36	610136.30	1335630.10
37	609922.38	1335840.40
38	609717.04	1336059.08
39	609520.61	1336285.80
40	609333.40	1336520.20
41	609155.72	1336761.89
42	608987.84	1337010.50
43	608830.04	1337265.62
44	608682.57	1337526.85
45	608545.66	1337793.76
46	608419.53	1338065.94
47	608304.39	1338342.94
48	608200.42	1338624.33
49	608107.79	1338909.65
50	608026.63	1339198.44
51	607957.10	1339490.25

Обозначение характерных точек границ	Координаты МСК-42, зона 1	
	X	Y
52	607899.28	1339784.61
53	607853.29	1340081.04
54	607819.18	1340379.08
55	607797.02	1340678.24
56	607786.85	1340978.04
57	607788.66	1341278.02
58	607802.48	1341577.68
59	607828.26	1341876.55
60	607865.98	1342174.15
61	607915.57	1342470.00
62	607976.94	1342763.64
63	608050.02	1343054.58
64	608134.66	1343342.37
65	608230.75	1343626.55
66	608338.13	1343906.65
67	608456.62	1344182.24
68	608586.04	1344452.86
69	608726.17	1344718.10
70	608876.80	1344977.52
71	609037.68	1345230.71
72	609208.56	1345477.26
73	609389.17	1345716.78
74	609579.20	1345948.89
75	609778.37	1346173.21
76	609986.34	1346389.39
77	610202.80	1346597.08
78	610427.39	1346795.95
79	610659.75	1346985.68
80	610796.77	1347090.54
81	611040.36	1347265.60
82	611290.77	1347430.79
83	611547.58	1347585.82
84	611810.38	1347730.47

Обозначение характерных точек границ	Координаты МСК-42, зона 1	
	X	Y
85	612078.76	1347864.49
86	612352.28	1347987.67
87	612630.51	1348099.81
88	612913.01	1348200.74
89	613199.31	1348290.29
90	613488.96	1348368.32
91	613781.50	1348434.70
92	614076.47	1348489.33
93	614373.38	1348532.12
94	614671.77	1348563.01
95	614971.15	1348581.94
96	615271.05	1348588.88
97	615570.99	1348583.82
98	615870.48	1348566.77
99	616169.05	1348537.76
100	616466.23	1348496.84
101	616761.53	1348444.06
102	617054.48	1348379.51
103	617344.62	1348303.30
104	617631.48	1348215.55
105	617914.60	1348116.40
106	618193.53	1348006.01
107	618467.82	1347884.55
108	618737.04	1347752.22
109	619000.74	1347609.23
110	619258.52	1347455.81
111	619509.96	1347292.20
112	619754.65	1347118.67
113	619992.21	1346935.49
114	620222.25	1346742.96
115	620444.41	1346541.38
116	620658.34	1346331.09
117	620863.68	1346112.40

Обозначение характерных точек границ	Координаты МСК-42, зона 1	
	X	Y
118	621060.11	1345885.68
119	621247.31	1345651.28
120	621425.00	1345409.59
121	621592.88	1345160.98
122	621750.68	1344905.86
123	621898.15	1344644.63
124	622035.06	1344377.72
125	622161.18	1344105.54
126	622276.32	1343828.54
127	622380.30	1343547.15
128	622472.93	1343261.83
129	622554.08	1342973.04
130	622623.62	1342681.23
131	622681.43	1342386.87
132	622727.43	1342090.44
133	622761.53	1341792.41
134	622783.69	1341493.24
135	622793.87	1341193.44
136	622792.05	1340893.46
137	622778.24	1340593.80
138	622752.45	1340294.93
139	622714.74	1339997.33
140	622665.15	1339701.48
141	622603.77	1339407.85
142	622530.70	1339116.90
143	622446.05	1338829.11
144	622349.97	1338544.94
145	622242.59	1338264.83
146	622124.10	1337989.25
147	621994.68	1337718.62
148	621854.55	1337453.38
149	621703.92	1337193.96
150	621543.03	1336940.77

Обозначение характерных точек границ	Координаты МСК-42, зона 1	
	X	Y
151	621372.15	1336694.22
152	621191.55	1336454.70
153	621001.52	1336222.59
154	620802.35	1335998.27
155	620594.37	1335782.09
156	620377.92	1335574.40
157	620153.33	1335375.53
158	619920.97	1335185.80
1	619783.95	1335080.94
Сектор 56	Набс 334,6 м – 338,9 м	
1	620083.53	1334680.62
2	619840.14	1334505.26
3	619590.34	1334339.15
4	619334.50	1334182.52
5	619072.96	1334035.60
6	618806.10	1333898.58
7	618534.29	1333771.66
8	618257.91	1333655.02
9	617977.35	1333548.83
10	617693.01	1333453.23
11	617405.29	1333368.35
12	617114.58	1333294.32
13	616821.31	1333231.25
14	616525.87	1333179.21
15	616228.69	1333138.29
16	615930.19	1333108.54
17	615630.78	1333089.99
18	615330.89	1333082.69
19	615030.93	1333086.64
20	614731.33	1333101.83
21	614432.52	1333128.24
22	614134.90	1333165.83
23	613838.90	1333214.56

Обозначение характерных точек границ	Координаты МСК-42, зона 1	
	X	Y
24	613544.94	1333274.35
25	613253.42	1333345.12
26	612964.76	1333426.76
27	612679.37	1333519.18
28	612397.64	1333622.22
29	612119.97	1333735.76
30	611846.76	1333859.63
31	611578.38	1333993.65
32	611315.22	1334137.64
33	611057.63	1334291.40
34	610806.00	1334454.71
35	610560.66	1334627.33
36	610321.97	1334809.03
37	610090.26	1334999.56
38	609865.85	1335198.63
39	609649.06	1335405.98
40	609440.21	1335621.31
41	609239.57	1335844.32
42	609047.43	1336074.70
43	608864.06	1336312.11
44	608689.73	1336556.24
45	608524.67	1336806.73
46	608369.12	1337063.23
47	608223.29	1337325.38
48	608087.39	1337592.81
49	607961.62	1337865.16
50	607846.14	1338142.02
51	607741.13	1338423.02
52	607646.72	1338707.76
53	607563.06	1338995.84
54	607490.26	1339286.86
55	607428.41	1339580.40
56	607377.62	1339876.05

Обозначение характерных точек границ	Координаты МСК-42, зона 1	
	X	Y
57	607337.95	1340173.39
58	607309.45	1340472.02
59	607292.17	1340771.50
60	607286.12	1341071.43
61	607291.33	1341371.36
62	607307.78	1341670.89
63	607335.45	1341969.60
64	607374.29	1342267.06
65	607424.26	1342562.85
66	607485.29	1342856.56
67	607557.28	1343147.77
68	607640.14	1343436.08
69	607733.75	1343721.09
70	607837.98	1344002.38
71	607952.69	1344279.56
72	608077.70	1344552.26
73	608212.85	1344820.07
74	608357.95	1345082.63
75	608512.79	1345339.56
76	608677.15	1345590.51
77	608850.80	1345835.12
78	609033.51	1346073.04
79	609225.00	1346303.95
80	609425.02	1346527.52
81	609633.28	1346743.43
82	609849.48	1346951.38
83	610073.33	1347151.08
84	610304.52	1347342.25
85	610497.19	1347490.86
86	610740.58	1347666.22
87	610990.37	1347832.33
88	611246.22	1347988.96
89	611507.76	1348135.89



Обозначение характерных точек границ	Координаты МСК-42, зона 1	
	X	Y
90	611774.62	1348272.91
91	612046.43	1348399.82
92	612322.81	1348516.46
93	612603.36	1348622.66
94	612887.71	1348718.26
95	613175.43	1348803.13
96	613466.14	1348877.16
97	613759.41	1348940.23
98	614054.85	1348992.27
99	614352.03	1349033.19
100	614650.53	1349062.95
101	614949.94	1349081.49
102	615249.83	1349088.79
103	615549.79	1349084.84
104	615849.39	1349069.66
105	616148.20	1349043.25
106	616445.82	1349005.65
107	616741.82	1348956.92
108	617035.78	1348897.13
109	617327.30	1348826.37
110	617615.96	1348744.72
111	617901.35	1348652.31
112	618183.08	1348549.26
113	618460.74	1348435.72
114	618733.96	1348311.85
115	619002.34	1348177.83
116	619265.50	1348033.84
117	619523.08	1347880.08
118	619774.72	1347716.78
119	620020.06	1347544.15
120	620258.75	1347362.45
121	620490.46	1347171.93
122	620714.87	1346972.85

Обозначение характерных точек границ	Координаты МСК-42, зона 1	
	X	Y
123	620931.65	1346765.50
124	621140.51	1346550.17
125	621341.15	1346327.16
126	621533.29	1346096.79
127	621716.65	1345859.37
128	621890.99	1345615.25
129	622056.05	1345364.76
130	622211.60	1345108.26
131	622357.43	1344846.10
132	622493.32	1344578.67
133	622619.10	1344306.33
134	622734.57	1344029.46
135	622839.59	1343748.46
136	622933.99	1343463.72
137	623017.66	1343175.64
138	623090.46	1342884.62
139	623152.30	1342591.09
140	623203.10	1342295.43
141	623242.77	1341998.09
142	623271.27	1341699.46
143	623288.55	1341399.98
144	623294.59	1341100.06
145	623289.39	1340800.12
146	623272.94	1340500.59
147	623245.27	1340201.88
148	623206.43	1339904.43
149	623156.46	1339608.64
150	623095.43	1339314.93
151	623023.44	1339023.71
152	622940.58	1338735.40
153	622846.97	1338450.40
154	622742.73	1338169.10
155	622628.03	1337891.92

Обозначение характерных точек границ	Координаты МСК-42, зона 1	
	X	Y
156	622503.02	1337619.23
157	622367.87	1337351.41
158	622222.77	1337088.86
159	622067.93	1336831.92
160	621903.57	1336580.97
161	621729.92	1336336.37
162	621547.21	1336098.44
163	621355.72	1335867.53
164	621155.70	1335643.96
165	620947.44	1335428.05
166	620731.23	1335220.10
167	620507.38	1335020.40
168	620276.20	1334829.23
1	620083.53	1334680.62
Сектор 57	Набс 338,9 м – 343,3 м	
1	620383.10	1334280.30
2	620139.89	1334104.68
3	619890.64	1333937.76
4	619635.66	1333779.73
5	619375.26	1333630.79
6	619109.76	1333491.14
7	618839.50	1333360.94
8	618564.82	1333240.37
9	618286.05	1333129.55
10	618003.55	1333028.65
11	617717.66	1332937.78
12	617428.74	1332857.05
13	617137.15	1332786.56
14	616843.26	1332726.41
15	616547.43	1332676.67
16	616250.03	1332637.40
17	615951.42	1332608.64
18	615651.99	1332590.44

Обозначение характерных точек границ	Координаты МСК-42, зона 1	
	X	Y
19	615352.10	1332582.82
20	615052.13	1332585.79
21	614752.46	1332599.34
22	614453.44	1332623.45
23	614155.47	1332658.10
24	613858.90	1332703.24
25	613564.11	1332758.82
26	613271.46	1332824.77
27	612981.32	1332901.01
28	612694.06	1332987.43
29	612410.02	1333083.94
30	612129.57	1333190.41
31	611853.04	1333306.71
32	611580.80	1333432.69
33	611313.16	1333568.20
34	611050.48	1333713.08
35	610793.07	1333867.13
36	610541.26	1334030.17
37	610295.36	1334201.99
38	610055.67	1334382.38
39	609822.50	1334571.12
40	609596.14	1334767.97
41	609376.86	1334972.68
42	609164.94	1335185.01
43	608960.65	1335404.68
44	608764.23	1335631.42
45	608575.94	1335864.95
46	608396.01	1336104.98
47	608224.65	1336351.21
48	608062.10	1336603.33
49	607908.54	1336861.03
50	607764.17	1337123.99
51	607629.17	1337391.88

Обозначение характерных точек границ	Координаты МСК-42, зона 1	
	X	Y
52	607503.70	1337664.37
53	607387.93	1337941.12
54	607282.00	1338221.77
55	607186.04	1338506.00
56	607100.16	1338793.43
57	607024.49	1339083.71
58	606959.10	1339376.48
59	606904.08	1339671.38
60	606859.50	1339968.03
61	606825.42	1340266.07
62	606801.88	1340565.13
63	606788.91	1340864.83
64	606786.52	1341164.81
65	606794.71	1341464.68
66	606813.48	1341764.08
67	606842.81	1342062.63
68	606882.65	1342359.95
69	606932.96	1342655.69
70	606993.67	1342949.47
71	607064.71	1343240.92
72	607145.99	1343529.68
73	607237.41	1343815.39
74	607338.86	1344097.71
75	607450.20	1344376.26
76	607571.31	1344650.71
77	607702.02	1344920.72
78	607842.18	1345185.95
79	607991.61	1345446.07
80	608150.13	1345700.75
81	608317.53	1345949.68
82	608493.62	1346192.55
83	608678.16	1346429.05
84	608870.94	1346658.90

Обозначение характерных точек границ	Координаты МСК-42, зона 1	
	X	Y
85	609071.70	1346881.79
86	609280.21	1347097.47
87	609496.20	1347305.65
88	609719.39	1347506.09
89	609949.53	1347698.52
90	610186.30	1347882.71
91	610197.62	1347891.18
92	610440.82	1348066.80
93	610690.07	1348233.73
94	610945.06	1348391.76
95	611205.46	1348540.69
96	611470.96	1348680.34
97	611741.22	1348810.54
98	612015.90	1348931.12
99	612294.67	1349041.93
100	612577.17	1349142.83
101	612863.06	1349233.71
102	613151.98	1349314.43
103	613443.57	1349384.92
104	613737.46	1349445.07
105	614033.29	1349494.81
106	614330.69	1349534.08
107	614629.29	1349562.84
108	614928.73	1349581.04
109	615228.61	1349588.66
110	615528.58	1349585.69
111	615828.26	1349572.15
112	616127.28	1349548.03
113	616425.25	1349513.38
114	616721.82	1349468.24
115	617016.61	1349412.66
116	617309.26	1349346.71
117	617599.39	1349270.48

Обозначение характерных точек границ	Координаты МСК-42, зона 1	
	X	Y
118	617886.66	1349184.05
119	618170.70	1349087.54
120	618451.15	1348981.08
121	618727.67	1348864.78
122	618999.92	1348738.79
123	619267.55	1348603.28
124	619530.24	1348458.41
125	619787.64	1348304.35
126	620039.46	1348141.32
127	620285.36	1347969.49
128	620525.04	1347789.10
129	620758.21	1347600.36
130	620984.58	1347403.51
131	621203.86	1347198.80
132	621415.78	1346986.48
133	621620.07	1346766.81
134	621816.48	1346540.06
135	622004.78	1346306.53
136	622184.71	1346066.50
137	622356.06	1345820.27
138	622518.62	1345568.15
139	622672.18	1345310.45
140	622816.55	1345047.49
141	622951.55	1344779.60
142	623077.01	1344507.11
143	623192.78	1344230.37
144	623298.72	1343949.71
145	623394.68	1343665.49
146	623480.55	1343378.06
147	623556.23	1343087.77
148	623621.62	1342795.00
149	623676.64	1342500.11
150	623721.21	1342203.45

Обозначение характерных точек границ	Координаты МСК-42, зона 1	
	X	Y
151	623755.29	1341905.41
152	623778.84	1341606.35
153	623791.81	1341306.65
154	623794.20	1341006.67
155	623786.01	1340706.80
156	623767.24	1340407.40
157	623737.91	1340108.86
158	623698.07	1339811.53
159	623647.76	1339515.79
160	623587.05	1339222.02
161	623516.01	1338930.57
162	623434.73	1338641.80
163	623343.31	1338356.09
164	623241.86	1338073.78
165	623130.52	1337795.22
166	623009.41	1337520.77
167	622878.70	1337250.76
168	622738.54	1336985.53
169	622589.11	1336725.41
170	622430.59	1336470.73
171	622263.19	1336221.80
172	622087.10	1335978.93
173	621902.56	1335742.43
174	621709.78	1335512.59
175	621509.02	1335289.69
176	621300.51	1335074.01
177	621084.52	1334865.83
178	620861.32	1334665.40
179	620631.19	1334472.97
180	620394.41	1334288.77
1	620383.10	1334280.30
Сектор 58	Набс 343,3 м – 347,7 м	
1	620682.67	1333879.98



Обозначение характерных точек границ	Координаты МСК-42, зона 1	
	X	Y
2	620439.63	1333704.13
3	620190.87	1333536.48
4	619936.65	1333377.21
5	619677.27	1333226.50
6	619413.01	1333084.52
7	619144.17	1332951.43
8	618871.04	1332827.37
9	618593.92	1332712.48
10	618313.13	1332606.89
11	618028.98	1332510.71
12	617741.78	1332424.06
13	617451.86	1332347.03
14	617159.52	1332279.71
15	616865.11	1332222.16
16	616568.94	1332174.46
17	616271.34	1332136.66
18	615972.65	1332108.79
19	615673.20	1332090.89
20	615373.32	1332082.99
21	615073.34	1332085.08
22	614773.60	1332097.17
23	614474.43	1332119.24
24	614176.15	1332151.27
25	613879.12	1332193.23
26	613583.64	1332245.06
27	613290.06	1332306.71
28	612998.69	1332378.10
29	612709.87	1332459.17
30	612423.91	1332549.82
31	612141.12	1332649.95
32	611861.84	1332759.45
33	611586.35	1332878.19
34	611314.98	1333006.05

Обозначение характерных точек границ	Координаты МСК-42, зона 1	
	X	Y
35	611048.02	1333142.89
36	610785.76	1333288.54
37	610528.51	1333442.86
38	610276.54	1333605.66
39	610030.14	1333776.76
40	609789.58	1333955.99
41	609555.13	1334143.13
42	609327.04	1334337.99
43	609105.57	1334540.33
44	608890.97	1334749.95
45	608683.47	1334966.60
46	608483.31	1335190.04
47	608290.71	1335420.03
48	608105.88	1335656.31
49	607929.03	1335898.63
50	607760.35	1336146.70
51	607600.03	1336400.25
52	607448.25	1336659.01
53	607305.18	1336922.68
54	607170.98	1337190.97
55	607045.79	1337463.59
56	606929.76	1337740.22
57	606823.01	1338020.57
58	606725.66	1338304.33
59	606637.83	1338591.17
60	606559.60	1338880.77
61	606491.07	1339172.83
62	606432.31	1339467.00
63	606383.38	1339762.97
64	606344.35	1340060.41
65	606315.25	1340358.98
66	606296.12	1340658.35
67	606286.98	1340958.20

Обозначение характерных точек границ	Координаты МСК-42, зона 1	
	X	Y
68	606287.83	1341258.18
69	606298.68	1341557.97
70	606319.52	1341857.24
71	606350.32	1342155.64
72	606391.04	1342452.85
73	606441.65	1342748.53
74	606502.09	1343042.37
75	606572.28	1343334.03
76	606652.16	1343623.18
77	606741.62	1343909.52
78	606840.59	1344192.71
79	606948.93	1344472.45
80	607066.54	1344748.42
81	607193.27	1345020.32
82	607329.00	1345287.84
83	607473.57	1345550.69
84	607626.82	1345808.58
85	607788.58	1346061.22
86	607958.67	1346308.33
87	608136.90	1346549.63
88	608323.08	1346784.85
89	608516.98	1347013.74
90	608718.41	1347236.04
91	608927.14	1347451.51
92	609142.93	1347659.90
93	609365.55	1347860.98
94	609594.74	1348054.53
95	609830.26	1348240.33
96	609898.05	1348291.50
97	610141.09	1348467.35
98	610389.85	1348635.00
99	610644.06	1348794.27
100	610903.45	1348944.98

Обозначение характерных точек границ	Координаты МСК-42, зона 1	
	X	Y
101	611167.71	1349086.96
102	611436.55	1349220.06
103	611709.68	1349344.12
104	611986.80	1349459.01
105	612267.58	1349564.60
106	612551.74	1349660.77
107	612838.94	1349747.42
108	613128.86	1349824.45
109	613421.20	1349891.78
110	613715.61	1349949.32
111	614011.78	1349997.02
112	614309.38	1350034.83
113	614608.06	1350062.69
114	614907.52	1350080.59
115	615207.40	1350088.49
116	615507.38	1350086.40
117	615807.12	1350074.31
118	616106.29	1350052.24
119	616404.56	1350020.21
120	616701.60	1349978.25
121	616997.08	1349926.43
122	617290.66	1349864.78
123	617582.03	1349793.38
124	617870.85	1349712.31
125	618156.81	1349621.66
126	618439.59	1349521.53
127	618718.88	1349412.03
128	618994.37	1349293.29
129	619265.74	1349165.43
130	619532.70	1349028.59
131	619794.95	1348882.94
132	620052.21	1348728.63
133	620304.17	1348565.83

Обозначение характерных точек границ	Координаты МСК-42, зона 1	
	X	Y
134	620550.57	1348394.72
135	620791.14	1348215.49
136	621025.59	1348028.35
137	621253.68	1347833.50
138	621475.15	1347631.15
139	621689.75	1347421.54
140	621897.24	1347204.89
141	622097.40	1346981.44
142	622290.01	1346751.45
143	622474.84	1346515.17
144	622651.69	1346272.86
145	622820.37	1346024.79
146	622980.69	1345771.23
147	623132.46	1345512.48
148	623275.54	1345248.80
149	623409.74	1344980.51
150	623534.93	1344707.90
151	623650.96	1344431.26
152	623757.71	1344150.91
153	623855.06	1343867.16
154	623942.89	1343580.32
155	624021.12	1343290.71
156	624089.65	1342998.66
157	624148.41	1342704.48
158	624197.33	1342408.51
159	624236.37	1342111.08
160	624265.47	1341812.50
161	624284.60	1341513.13
162	624293.74	1341213.28
163	624292.89	1340913.30
164	624282.04	1340613.51
165	624261.20	1340314.25
166	624230.40	1340015.85

Обозначение характерных точек границ	Координаты МСК-42, зона 1	
	X	Y
167	624189.67	1339718.64
168	624139.07	1339422.95
169	624078.63	1339129.11
170	624008.44	1338837.46
171	623928.56	1338548.30
172	623839.09	1338261.97
173	623740.13	1337978.77
174	623631.79	1337699.03
175	623514.18	1337423.06
176	623387.44	1337151.16
177	623251.71	1336883.64
178	623107.14	1336620.79
179	622953.89	1336362.90
180	622792.13	1336110.26
181	622622.05	1335863.16
182	622443.82	1335621.86
183	622257.64	1335386.63
184	622063.73	1335157.74
185	621862.30	1334935.44
186	621653.58	1334719.97
187	621437.79	1334511.59
188	621215.17	1334310.50
189	620985.98	1334116.95
190	620750.46	1333931.15
1	620682.67	1333879.98
Сектор 59	Набс 347,7 м – 352,0 м	
1	620982.24	1333479.66
2	620739.35	1333303.61
3	620491.02	1333135.31
4	620237.50	1332974.93
5	619979.05	1332822.64
6	619715.91	1332678.58
7	619448.36	1332542.91

Обозначение характерных точек границ	Координаты МСК-42, зона 1	
	X	Y
8	619176.65	1332415.75
9	618901.07	1332297.23
10	618621.88	1332187.47
11	618339.37	1332086.59
12	618053.81	1331994.67
13	617765.49	1331911.81
14	617474.70	1331838.10
15	617181.73	1331773.61
16	616886.86	1331718.40
17	616590.41	1331672.53
18	616292.65	1331636.04
19	615993.88	1331608.97
20	615694.41	1331591.34
21	615394.54	1331583.19
22	615094.55	1331584.50
23	614794.76	1331595.28
24	614495.45	1331615.53
25	614196.94	1331645.21
26	613899.51	1331684.31
27	613603.46	1331732.77
28	613309.09	1331790.56
29	613016.70	1331857.62
30	612726.56	1331933.87
31	612438.98	1332019.24
32	612154.24	1332113.66
33	611872.62	1332217.01
34	611594.40	1332329.21
35	611319.87	1332450.14
36	611049.29	1332579.67
37	610782.93	1332717.68
38	610521.06	1332864.03
39	610263.95	1333018.58
40	610011.84	1333181.17

Обозначение характерных точек границ	Координаты МСК-42, зона 1	
	X	Y
41	609765.00	1333351.64
42	609523.66	1333529.82
43	609288.06	1333715.52
44	609058.45	1333908.58
45	608835.04	1334108.78
46	608618.07	1334315.95
47	608407.75	1334529.85
48	608204.28	1334750.30
49	608007.88	1334977.05
50	607818.74	1335209.90
51	607637.04	1335448.60
52	607462.97	1335692.92
53	607296.70	1335942.61
54	607138.39	1336197.43
55	606988.21	1336457.12
56	606846.31	1336721.42
57	606712.82	1336990.07
58	606587.88	1337262.80
59	606471.61	1337539.34
60	606364.13	1337819.42
61	606265.55	1338102.74
62	606175.96	1338389.04
63	606095.46	1338678.02
64	606024.12	1338969.41
65	605962.02	1339262.90
66	605909.21	1339558.20
67	605865.76	1339855.02
68	605831.70	1340153.07
69	605807.06	1340452.04
70	605791.88	1340751.65
71	605786.17	1341051.58
72	605789.93	1341351.54
73	605803.15	1341651.24



Обозначение характерных точек границ	Координаты МСК-42, зона 1	
	X	Y
74	605825.84	1341950.37
75	605857.95	1342248.63
76	605899.47	1342545.73
77	605950.35	1342841.38
78	606010.53	1343135.26
79	606079.97	1343427.10
80	606158.59	1343716.61
81	606246.30	1344003.48
82	606343.03	1344287.45
83	606448.68	1344568.22
84	606563.14	1344845.51
85	606686.30	1345119.05
86	606818.04	1345388.56
87	606958.22	1345653.79
88	607106.70	1345914.45
89	607263.34	1346170.30
90	607427.97	1346421.07
91	607600.45	1346666.52
92	607780.59	1346906.40
93	607968.21	1347140.47
94	608163.13	1347368.50
95	608365.15	1347590.27
96	608574.07	1347805.55
97	608789.69	1348014.12
98	609011.78	1348215.78
99	609240.13	1348410.33
100	609474.51	1348597.57
101	609598.47	1348691.82
102	609841.36	1348867.88
103	610089.69	1349036.18
104	610343.21	1349196.55
105	610601.67	1349348.84
106	610864.81	1349492.90

Обозначение характерных точек границ	Координаты МСК-42, зона 1	
	X	Y
107	611132.36	1349628.57
108	611404.06	1349755.73
109	611679.65	1349874.25
110	611958.83	1349984.01
111	612241.35	1350084.90
112	612526.91	1350176.81
113	612815.23	1350259.67
114	613106.02	1350333.38
115	613398.99	1350397.87
116	613693.85	1350453.08
117	613990.31	1350498.95
118	614288.07	1350535.44
119	614586.84	1350562.51
120	614886.31	1350580.14
121	615186.18	1350588.30
122	615486.17	1350586.98
123	615785.96	1350576.20
124	616085.26	1350555.96
125	616383.78	1350526.27
126	616681.21	1350487.18
127	616977.26	1350438.71
128	617271.62	1350380.92
129	617564.02	1350313.87
130	617854.16	1350237.61
131	618141.74	1350152.24
132	618426.48	1350057.82
133	618708.10	1349954.47
134	618986.32	1349842.27
135	619260.85	1349721.35
136	619531.43	1349591.81
137	619797.79	1349453.80
138	620059.65	1349307.45
139	620316.77	1349152.90

Обозначение характерных точек границ	Координаты МСК-42, зона 1	
	X	Y
140	620568.87	1348990.31
141	620815.72	1348819.84
142	621057.06	1348641.67
143	621292.66	1348455.96
144	621522.27	1348262.91
145	621745.68	1348062.70
146	621962.65	1347855.54
147	622172.97	1347641.63
148	622376.43	1347421.19
149	622572.84	1347194.43
150	622761.98	1346961.58
151	622943.68	1346722.88
152	623117.75	1346478.56
153	623284.02	1346228.87
154	623442.33	1345974.05
155	623592.51	1345714.36
156	623734.41	1345450.06
157	623867.90	1345181.41
158	623992.84	1344908.68
159	624109.11	1344632.14
160	624216.59	1344352.07
161	624315.17	1344068.74
162	624404.76	1343782.44
163	624485.26	1343493.46
164	624556.60	1343202.08
165	624618.70	1342908.59
166	624671.50	1342613.28
167	624714.96	1342316.46
168	624749.02	1342018.41
169	624773.65	1341719.44
170	624788.84	1341419.83
171	624794.55	1341119.90
172	624790.79	1340819.94

Обозначение характерных точек границ	Координаты МСК-42, зона 1	
	X	Y
173	624777.56	1340520.24
174	624754.88	1340221.11
175	624722.77	1339922.85
176	624681.25	1339625.75
177	624630.37	1339330.11
178	624570.18	1339036.22
179	624500.75	1338744.38
180	624422.13	1338454.88
181	624334.42	1338168.00
182	624237.68	1337884.03
183	624132.04	1337603.27
184	624017.57	1337325.97
185	623894.42	1337052.43
186	623762.68	1336782.92
187	623622.50	1336517.70
188	623474.02	1336257.03
189	623317.38	1336001.19
190	623152.74	1335750.41
191	622980.27	1335504.97
192	622800.13	1335265.08
193	622612.51	1335031.01
194	622417.59	1334802.98
195	622215.57	1334581.21
196	622006.65	1334365.94
197	621791.03	1334157.36
198	621568.94	1333955.70
199	621340.59	1333761.16
200	621106.21	1333573.92
1	620982.24	1333479.66
Сектор 60	Набс 352,0 м – 356,4 м	
1	621281.82	1333079.34
2	621039.06	1332903.10
3	620791.12	1332734.22

Обозначение характерных точек границ	Координаты МСК-42, зона 1	
	X	Y
4	620538.23	1332572.85
5	620280.62	1332419.14
6	620018.51	1332273.23
7	619752.14	1332135.24
8	619481.75	1332005.30
9	619207.58	1331883.54
10	618929.89	1331770.05
11	618648.91	1331664.95
12	618364.92	1331568.31
13	618078.15	1331480.25
14	617788.86	1331400.82
15	617497.33	1331330.10
16	617203.80	1331268.17
17	616908.55	1331215.06
18	616611.84	1331170.83
19	616313.94	1331135.53
20	616015.11	1331109.17
21	615715.62	1331091.79
22	615415.75	1331083.41
23	615115.76	1331084.02
24	614815.93	1331093.63
25	614516.52	1331112.23
26	614217.80	1331139.80
27	613920.04	1331176.31
28	613623.51	1331221.75
29	613328.48	1331276.06
30	613035.21	1331339.19
31	612743.96	1331411.09
32	612455.01	1331491.70
33	612168.60	1331580.93
34	611885.00	1331678.72
35	611604.45	1331784.97
36	611327.22	1331899.58

Обозначение характерных точек границ	Координаты МСК-42, зона 1	
	X	Y
37	611053.56	1332022.47
38	610783.70	1332153.50
39	610517.89	1332292.57
40	610256.38	1332439.55
41	609999.39	1332594.31
42	609747.16	1332756.71
43	609499.91	1332926.60
44	609257.87	1333103.83
45	609021.26	1333288.24
46	608790.28	1333479.66
47	608565.15	1333677.93
48	608346.07	1333882.86
49	608133.24	1334094.27
50	607926.84	1334311.97
51	607727.06	1334535.76
52	607534.09	1334765.44
53	607348.09	1335000.81
54	607169.24	1335241.65
55	606997.69	1335487.75
56	606833.60	1335738.88
57	606677.12	1335994.83
58	606528.38	1336255.35
59	606387.53	1336520.21
60	606254.68	1336789.18
61	606129.96	1337062.02
62	606013.48	1337338.47
63	605905.35	1337618.29
64	605805.66	1337901.23
65	605714.50	1338187.03
66	605631.95	1338475.44
67	605558.09	1338766.20
68	605492.99	1339059.04
69	605436.70	1339353.70

Обозначение характерных точек границ	Координаты МСК-42, зона 1	
	X	Y
70	605389.27	1339649.91
71	605350.75	1339947.42
72	605321.18	1340245.94
73	605300.56	1340545.22
74	605288.94	1340844.99
75	605286.31	1341144.97
76	605292.68	1341444.89
77	605308.05	1341744.48
78	605332.39	1342043.48
79	605365.69	1342341.62
80	605407.92	1342638.62
81	605459.04	1342934.22
82	605519.01	1343228.15
83	605587.76	1343520.16
84	605665.24	1343809.97
85	605751.38	1344097.32
86	605846.10	1344381.97
87	605949.31	1344663.64
88	606060.93	1344942.09
89	606180.85	1345217.07
90	606308.96	1345488.32
91	606445.15	1345755.62
92	606589.30	1346018.70
93	606741.28	1346277.35
94	606900.94	1346531.32
95	607068.15	1346780.38
96	607242.76	1347024.32
97	607424.61	1347262.91
98	607613.53	1347495.94
99	607809.35	1347723.20
100	608011.90	1347944.48
101	608221.00	1348159.58
102	608436.46	1348368.32

Обозначение характерных точек границ	Координаты МСК-42, зона 1	
	X	Y
103	608658.08	1348570.50
104	608885.67	1348765.94
105	609119.02	1348954.47
106	609298.90	1349092.14
107	609541.66	1349268.38
108	609789.59	1349437.26
109	610042.48	1349598.63
110	610300.10	1349752.34
111	610562.21	1349898.26
112	610828.58	1350036.24
113	611098.97	1350166.18
114	611373.14	1350287.94
115	611650.83	1350401.43
116	611931.80	1350506.54
117	612215.80	1350603.17
118	612502.57	1350691.24
119	612791.86	1350770.66
120	613083.39	1350841.38
121	613376.92	1350903.32
122	613672.17	1350956.42
123	613968.88	1351000.65
124	614266.78	1351035.95
125	614565.61	1351062.31
126	614865.09	1351079.69
127	615164.97	1351088.08
128	615464.95	1351087.46
129	615764.79	1351077.86
130	616064.20	1351059.26
131	616362.92	1351031.69
132	616660.68	1350995.17
133	616957.21	1350949.73
134	617252.24	1350895.43
135	617545.51	1350832.29



Обозначение характерных точек границ	Координаты МСК-42, зона 1	
	X	Y
136	617836.75	1350760.39
137	618125.71	1350679.79
138	618412.12	1350590.55
139	618695.72	1350492.76
140	618976.27	1350386.51
141	619253.49	1350271.90
142	619527.16	1350149.02
143	619797.02	1350017.98
144	620062.83	1349878.91
145	620324.34	1349731.93
146	620581.33	1349577.17
147	620833.56	1349414.78
148	621080.81	1349244.88
149	621322.84	1349067.65
150	621559.46	1348883.24
151	621790.43	1348691.82
152	622015.56	1348493.55
153	622234.65	1348288.62
154	622447.48	1348077.21
155	622653.88	1347859.51
156	622853.66	1347635.72
157	623046.63	1347406.04
158	623232.63	1347170.67
159	623411.48	1346929.83
160	623583.03	1346683.73
161	623747.12	1346432.60
162	623903.60	1346176.66
163	624052.34	1345916.14
164	624193.19	1345651.27
165	624326.04	1345382.30
166	624450.76	1345109.47
167	624567.23	1344833.01
168	624675.37	1344553.19

Обозначение характерных точек границ	Координаты МСК-42, зона 1	
	X	Y
169	624775.06	1344270.25
170	624866.22	1343984.45
171	624948.77	1343696.04
172	625022.62	1343405.29
173	625087.73	1343112.45
174	625144.02	1342817.79
175	625191.44	1342521.57
176	625229.96	1342224.06
177	625259.54	1341925.54
178	625280.15	1341626.26
179	625291.78	1341326.49
180	625294.41	1341026.52
181	625288.03	1340726.60
182	625272.67	1340427.00
183	625248.33	1340128.00
184	625215.02	1339829.87
185	625172.79	1339532.87
186	625121.67	1339237.26
187	625061.71	1338943.33
188	624992.96	1338651.33
189	624915.48	1338361.52
190	624829.34	1338074.16
191	624734.62	1337789.52
192	624631.41	1337507.84
193	624519.79	1337229.39
194	624399.87	1336954.42
195	624271.76	1336683.16
196	624135.56	1336415.87
197	623991.41	1336152.78
198	623839.44	1335894.14
199	623679.77	1335640.17
200	623512.56	1335391.10
201	623337.96	1335147.16

Обозначение характерных точек границ	Координаты МСК-42, зона 1	
	X	Y
202	623156.11	1334908.57
203	622967.19	1334675.54
204	622771.37	1334448.29
205	622568.81	1334227.00
206	622359.71	1334011.90
207	622144.26	1333803.16
208	621922.63	1333600.98
209	621695.05	1333405.54
210	621461.70	1333217.01
1	621281.82	1333079.34
Сектор 61	Набс 356,4 м – 360,8 м	
1	621581.39	1332679.02
2	621338.75	1332502.61
3	621091.17	1332333.21
4	620838.86	1332170.94
5	620582.01	1332015.95
6	620320.84	1331868.36
7	620055.55	1331728.29
8	619786.38	1331595.86
9	619513.53	1331471.17
10	619237.23	1331354.32
11	618957.71	1331245.42
12	618675.18	1331144.55
13	618389.90	1331051.79
14	618102.07	1330967.21
15	617811.95	1330890.90
16	617519.77	1330822.90
17	617225.77	1330763.28
18	616930.18	1330712.08
19	616633.25	1330669.34
20	616335.22	1330635.11
21	616036.33	1330609.40
22	615736.83	1330592.24

Обозначение характерных точек границ	Координаты МСК-42, зона 1	
	X	Y
23	615436.97	1330583.65
24	615136.98	1330583.63
25	614837.11	1330592.17
26	614537.61	1330609.28
27	614238.72	1330634.94
28	613940.68	1330669.12
29	613643.74	1330711.81
30	613348.15	1330762.96
31	613054.13	1330822.54
32	612761.94	1330890.49
33	612471.81	1330966.75
34	612183.97	1331051.28
35	611898.67	1331144.00
36	611616.13	1331244.82
37	611336.59	1331353.68
38	611060.27	1331470.48
39	610787.40	1331595.12
40	610518.20	1331727.51
41	610252.90	1331867.54
42	609991.70	1332015.09
43	609734.83	1332170.04
44	609482.48	1332332.26
45	609234.88	1332501.63
46	608992.21	1332678.00
47	608754.68	1332861.23
48	608522.49	1333051.17
49	608295.81	1333247.67
50	608074.84	1333450.56
51	607859.75	1333659.69
52	607650.73	1333874.87
53	607447.94	1334095.94
54	607251.55	1334322.71
55	607061.72	1334554.99

Обозначение характерных точек границ	Координаты МСК-42, зона 1	
	X	Y
56	606878.60	1334792.61
57	606702.34	1335035.36
58	606533.09	1335283.04
59	606370.98	1335535.46
60	606216.15	1335792.41
61	606068.73	1336053.68
62	605928.83	1336319.05
63	605796.56	1336588.30
64	605672.05	1336861.23
65	605555.38	1337137.61
66	605446.65	1337417.20
67	605345.96	1337699.78
68	605253.38	1337985.13
69	605168.98	1338273.01
70	605092.85	1338563.17
71	605025.04	1338855.40
72	604965.60	1339149.44
73	604914.59	1339445.06
74	604872.04	1339742.02
75	604838.00	1340040.07
76	604812.48	1340338.97
77	604795.51	1340638.48
78	604787.11	1340938.35
79	604787.27	1341238.34
80	604796.01	1341538.21
81	604813.31	1341837.70
82	604839.15	1342136.57
83	604873.53	1342434.59
84	604916.40	1342731.50
85	604967.74	1343027.06
86	605027.50	1343321.04
87	605095.63	1343613.19
88	605172.09	1343903.27

Обозначение характерных точек границ	Координаты МСК-42, зона 1	
	X	Y
89	605256.79	1344191.05
90	605349.69	1344476.30
91	605450.70	1344758.77
92	605559.73	1345038.25
93	605676.70	1345314.49
94	605801.52	1345587.28
95	605934.08	1345856.39
96	606074.27	1346121.61
97	606221.99	1346382.71
98	606377.10	1346639.49
99	606539.48	1346891.73
100	606709.01	1347139.23
101	606885.53	1347381.78
102	607068.91	1347619.20
103	607259.00	1347851.28
104	607455.64	1348077.83
105	607658.68	1348298.67
106	607867.94	1348513.62
107	608083.25	1348722.51
108	608304.44	1348925.16
109	608531.34	1349121.41
110	608763.74	1349311.09
111	608999.33	1349492.46
112	609241.96	1349668.87
113	609489.54	1349838.28
114	609741.86	1350000.54
115	609998.71	1350155.53
116	610259.88	1350303.12
117	610525.16	1350443.19
118	610794.34	1350575.62
119	611067.19	1350700.31
120	611343.49	1350817.16
121	611623.01	1350926.06

Обозначение характерных точек границ	Координаты МСК-42, зона 1	
	X	Y
122	611905.53	1351026.93
123	612190.82	1351119.70
124	612478.64	1351204.27
125	612768.76	1351280.59
126	613060.95	1351348.58
127	613354.95	1351408.21
128	613650.54	1351459.41
129	613947.47	1351502.14
130	614245.50	1351536.37
131	614544.39	1351562.08
132	614843.88	1351579.24
133	615143.75	1351587.83
134	615443.74	1351587.86
135	615743.61	1351579.31
136	616043.11	1351562.20
137	616342.00	1351536.54
138	616640.04	1351502.36
139	616936.97	1351459.67
140	617232.57	1351408.52
141	617526.59	1351348.95
142	617818.78	1351281.00
143	618108.91	1351204.73
144	618396.75	1351120.20
145	618682.05	1351027.49
146	618964.59	1350926.66
147	619244.13	1350817.80
148	619520.45	1350701.00
149	619793.32	1350576.36
150	620062.51	1350443.97
151	620327.82	1350303.94
152	620589.01	1350156.39
153	620845.89	1350001.45
154	621098.23	1349839.22

Обозначение характерных точек границ	Координаты МСК-42, зона 1	
	X	Y
155	621345.84	1349669.85
156	621588.51	1349493.48
157	621826.03	1349310.25
158	622058.23	1349120.31
159	622284.91	1348923.81
160	622505.88	1348720.92
161	622720.96	1348511.79
162	622929.99	1348296.61
163	623132.78	1348075.55
164	623329.17	1347848.78
165	623519.00	1347616.49
166	623702.12	1347378.87
167	623878.38	1347136.13
168	624047.63	1346888.44
169	624209.74	1346636.02
170	624364.56	1346379.07
171	624511.99	1346117.81
172	624651.89	1345852.44
173	624784.15	1345583.18
174	624908.67	1345310.25
175	625025.34	1345033.88
176	625134.07	1344754.28
177	625234.76	1344471.70
178	625327.34	1344186.35
179	625411.73	1343898.48
180	625487.87	1343608.31
181	625555.68	1343316.08
182	625615.12	1343022.04
183	625666.13	1342726.42
184	625708.67	1342429.46
185	625742.72	1342131.41
186	625768.24	1341832.51
187	625785.21	1341533.00



Обозначение характерных точек границ	Координаты МСК-42, зона 1	
	X	Y
188	625793.61	1341233.13
189	625793.45	1340933.14
190	625784.71	1340633.28
191	625767.41	1340333.78
192	625741.57	1340034.91
193	625707.19	1339736.90
194	625664.32	1339439.99
195	625612.98	1339144.42
196	625553.22	1338850.44
197	625485.08	1338558.29
198	625408.63	1338268.21
199	625323.92	1337980.43
200	625231.03	1337695.18
201	625130.02	1337412.71
202	625020.99	1337133.24
203	624904.01	1336856.99
204	624779.20	1336584.20
205	624646.64	1336315.09
206	624506.44	1336049.87
207	624358.73	1335788.77
208	624203.62	1335531.99
209	624041.24	1335279.75
210	623871.71	1335032.25
211	623695.19	1334789.70
212	623511.81	1334552.28
213	623321.72	1334320.21
214	623125.08	1334093.65
215	622922.04	1333872.81
216	622712.78	1333657.86
217	622497.47	1333448.97
218	622276.27	1333246.32
219	622049.38	1333050.08
220	621816.97	1332860.39

Обозначение характерных точек границ	Координаты МСК-42, зона 1	
	X	Y
1	621581.39	1332679.02
Сектор 62	Набс 360,8 м – 365,1 м	
1	621880.96	1332278.70
2	621638.44	1332102.14
3	621391.18	1331932.26
4	621139.39	1331769.18
5	620883.24	1331613.03
6	620622.93	1331463.92
7	620358.65	1331321.96
8	620090.60	1331187.27
9	619818.98	1331059.93
10	619543.98	1330940.05
11	619265.82	1330827.72
12	618984.70	1330723.01
13	618700.82	1330626.00
14	618414.41	1330536.77
15	618125.67	1330455.39
16	617834.82	1330381.91
17	617542.07	1330316.38
18	617247.64	1330258.87
19	616951.76	1330209.41
20	616654.63	1330168.03
21	616356.49	1330134.77
22	616057.56	1330109.65
23	615758.04	1330092.69
24	615458.18	1330083.91
25	615158.19	1330083.31
26	614858.30	1330090.89
27	614558.72	1330106.64
28	614259.68	1330130.56
29	613961.41	1330162.62
30	613664.13	1330202.81
31	613368.04	1330251.09

Обозначение характерных точек границ	Координаты МСК-42, зона 1	
	X	Y
32	613073.39	1330307.42
33	612780.38	1330371.76
34	612489.24	1330444.08
35	612200.17	1330524.30
36	611913.40	1330612.38
37	611629.14	1330708.25
38	611347.60	1330811.83
39	611068.99	1330923.05
40	610793.51	1331041.82
41	610521.38	1331168.07
42	610252.79	1331301.69
43	609987.94	1331442.58
44	609727.04	1331590.64
45	609470.27	1331745.76
46	609217.82	1331907.83
47	608969.89	1332076.72
48	608726.65	1332252.31
49	608488.30	1332434.47
50	608255.00	1332623.05
51	608026.93	1332817.93
52	607804.26	1333018.96
53	607587.15	1333225.98
54	607375.77	1333438.85
55	607170.27	1333657.40
56	606970.81	1333881.48
57	606777.53	1334110.91
58	606590.58	1334345.53
59	606410.10	1334585.15
60	606236.22	1334829.61
61	606069.08	1335078.72
62	605908.78	1335332.30
63	605755.46	1335590.15
64	605609.23	1335852.09

Обозначение характерных точек границ	Координаты МСК-42, зона 1	
	X	Y
65	605470.20	1336117.92
66	605338.47	1336387.44
67	605214.13	1336660.45
68	605097.29	1336936.75
69	604988.03	1337216.13
70	604886.42	1337498.39
71	604792.55	1337783.32
72	604706.48	1338070.70
73	604628.29	1338360.32
74	604558.02	1338651.96
75	604495.72	1338945.41
76	604441.46	1339240.46
77	604395.26	1339536.87
78	604357.16	1339834.43
79	604327.19	1340132.92
80	604305.37	1340432.11
81	604291.71	1340731.79
82	604286.23	1341031.74
83	604288.94	1341331.71
84	604299.82	1341631.51
85	604318.88	1341930.89
86	604346.09	1342229.65
87	604381.44	1342527.55
88	604424.90	1342824.37
89	604476.43	1343119.90
90	604536.01	1343413.92
91	604603.58	1343706.20
92	604679.10	1343996.53
93	604762.51	1344284.69
94	604853.74	1344570.47
95	604952.73	1344853.66
96	605059.41	1345134.04
97	605173.69	1345411.41

Обозначение характерных точек границ	Координаты МСК-42, зона 1	
	X	Y
98	605295.50	1345685.56
99	605424.74	1345956.29
100	605561.31	1346223.39
101	605705.11	1346486.67
102	605856.04	1346745.92
103	606013.98	1347000.97
104	606178.82	1347251.61
105	606350.43	1347497.67
106	606528.69	1347738.96
107	606713.46	1347975.29
108	606904.61	1348206.50
109	607101.99	1348432.41
110	607305.46	1348652.85
111	607514.87	1348867.66
112	607730.05	1349076.68
113	607950.86	1349279.76
114	608177.12	1349476.74
115	608408.66	1349667.47
116	608645.33	1349851.82
117	608699.75	1349892.78
118	608942.28	1350069.34
119	609189.53	1350239.23
120	609441.33	1350402.30
121	609697.47	1350558.46
122	609957.78	1350707.56
123	610222.06	1350849.52
124	610490.11	1350984.21
125	610761.74	1351111.55
126	611036.74	1351231.43
127	611314.90	1351343.77
128	611596.02	1351448.48
129	611879.90	1351545.48
130	612166.31	1351634.71

Обозначение характерных точек границ	Координаты МСК-42, зона 1	
	X	Y
131	612455.05	1351716.10
132	612745.90	1351789.58
133	613038.65	1351855.10
134	613333.08	1351912.61
135	613628.96	1351962.08
136	613926.08	1352003.45
137	614224.23	1352036.71
138	614523.16	1352061.83
139	614822.67	1352078.79
140	615122.54	1352087.57
141	615422.53	1352088.17
142	615722.42	1352080.59
143	616022.00	1352064.84
144	616321.03	1352040.92
145	616619.31	1352008.86
146	616916.59	1351968.67
147	617212.67	1351920.40
148	617507.33	1351864.06
149	617800.34	1351799.72
150	618091.48	1351727.41
151	618380.55	1351647.18
152	618667.31	1351559.10
153	618951.58	1351463.24
154	619233.12	1351359.66
155	619511.73	1351248.43
156	619787.20	1351129.66
157	620059.34	1351003.41
158	620327.93	1350869.80
159	620592.77	1350728.90
160	620853.68	1350580.84
161	621110.45	1350425.72
162	621362.90	1350263.65
163	621610.83	1350094.76

Обозначение характерных точек границ	Координаты МСК-42, зона 1	
	X	Y
164	621854.06	1349919.17
165	622092.42	1349737.02
166	622325.72	1349548.43
167	622553.79	1349353.55
168	622776.46	1349152.52
169	622993.57	1348945.50
170	623204.95	1348732.63
171	623410.45	1348514.08
172	623609.91	1348290.00
173	623803.19	1348060.57
174	623990.13	1347825.96
175	624170.61	1347586.33
176	624344.49	1347341.87
177	624511.64	1347092.76
178	624671.94	1346839.18
179	624825.25	1346581.33
180	624971.48	1346319.39
181	625110.52	1346053.57
182	625242.25	1345784.05
183	625366.58	1345511.04
184	625483.43	1345234.73
185	625592.69	1344955.35
186	625694.30	1344673.09
187	625788.17	1344388.16
188	625874.23	1344100.78
189	625952.43	1343811.16
190	626022.70	1343519.52
191	626084.99	1343226.07
192	626139.26	1342931.03
193	626185.46	1342634.61
194	626223.56	1342337.05
195	626253.53	1342038.56
196	626275.35	1341739.37

Обозначение характерных точек границ	Координаты МСК-42, зона 1	
	X	Y
197	626289.01	1341439.69
198	626294.48	1341139.75
199	626291.78	1340839.77
200	626280.90	1340539.98
201	626261.84	1340240.59
202	626234.63	1339941.84
203	626199.28	1339643.94
204	626155.82	1339347.11
205	626104.28	1339051.58
206	626044.71	1338757.56
207	625977.14	1338465.28
208	625901.62	1338174.95
209	625818.21	1337886.79
210	625726.98	1337601.01
211	625627.99	1337317.82
212	625521.31	1337037.44
213	625407.02	1336760.07
214	625285.22	1336485.92
215	625155.98	1336215.19
216	625019.41	1335948.09
217	624875.61	1335684.82
218	624724.68	1335425.56
219	624566.74	1335170.51
220	624401.90	1334919.87
221	624230.28	1334673.81
222	624052.03	1334432.53
223	623867.25	1334196.19
224	623676.11	1333964.99
225	623478.72	1333739.08
226	623275.26	1333518.63
227	623065.85	1333303.82
228	622850.67	1333094.80
229	622629.86	1332891.72



Обозначение характерных точек границ	Координаты МСК-42, зона 1	
	X	Y
230	622403.60	1332694.74
231	622172.05	1332504.01
232	621935.39	1332319.66
1	621880.96	1332278.70
Сектор 63	Набс 365,1 м – 369,5 м	
1	622180.54	1331878.38
2	622418.44	1332061.13
3	622651.50	1332250.02
4	622879.55	1332444.93
5	623102.44	1332645.71
6	623320.01	1332852.24
7	623532.13	1333064.38
8	623738.64	1333281.98
9	623939.40	1333504.89
10	624134.28	1333732.96
11	624323.15	1333966.04
12	624505.87	1334203.96
13	624682.32	1334446.57
14	624852.38	1334693.70
15	625015.95	1334945.18
16	625172.89	1335200.84
17	625323.11	1335460.51
18	625466.51	1335724.01
19	625602.99	1335991.16
20	625732.45	1336261.78
21	625854.81	1336535.68
22	625969.99	1336812.69
23	626077.90	1337092.60
24	626178.47	1337375.23
25	626271.63	1337660.39
26	626357.33	1337947.88
27	626435.49	1338237.51
28	626506.08	1338529.08

Обозначение характерных точек границ	Координаты МСК-42, зона 1	
	X	Y
29	626569.03	1338822.39
30	626624.32	1339117.24
31	626671.89	1339413.44
32	626711.72	1339710.77
33	626743.79	1340009.04
34	626768.06	1340308.05
35	626784.52	1340607.59
36	626793.17	1340907.46
37	626793.99	1341207.45
38	626786.99	1341507.36
39	626772.16	1341806.98
40	626749.53	1342106.12
41	626719.09	1342404.56
42	626680.89	1342702.11
43	626634.94	1342998.56
44	626581.27	1343293.72
45	626519.92	1343587.37
46	626450.93	1343879.32
47	626374.35	1344169.37
48	626290.23	1344457.33
49	626198.62	1344742.99
50	626099.60	1345026.17
51	625993.23	1345306.66
52	625879.57	1345584.29
53	625758.71	1345858.86
54	625630.73	1346130.18
55	625495.72	1346398.08
56	625353.76	1346662.36
57	625204.96	1346922.84
58	625049.42	1347179.36
59	624887.24	1347431.73
60	624718.53	1347679.79
61	624543.40	1347923.36

Обозначение характерных точек границ	Координаты МСК-42, зона 1	
	X	Y
62	624361.99	1348162.28
63	624174.40	1348396.39
64	623980.77	1348625.52
65	623781.23	1348849.53
66	623575.92	1349068.25
67	623364.97	1349281.55
68	623148.52	1349489.27
69	622926.74	1349691.27
70	622699.76	1349887.42
71	622467.74	1350077.58
72	622230.83	1350261.63
73	621989.21	1350439.43
74	621743.04	1350610.87
75	621492.47	1350775.83
76	621237.69	1350934.20
77	620978.86	1351085.87
78	620716.17	1351230.74
79	620449.78	1351368.71
80	620179.89	1351499.68
81	619906.68	1351623.56
82	619630.32	1351740.28
83	619351.02	1351849.75
84	619068.95	1351951.89
85	618784.32	1352046.65
86	618497.31	1352133.94
87	618208.12	1352213.73
88	617916.95	1352285.94
89	617623.99	1352350.53
90	617329.45	1352407.46
91	617033.53	1352456.68
92	616736.42	1352498.17
93	616438.33	1352531.90
94	616139.46	1352557.84

Обозначение характерных точек границ	Координаты МСК-42, зона 1	
	X	Y
95	615840.02	1352575.97
96	615540.20	1352586.29
97	615240.22	1352588.79
98	614940.28	1352583.46
99	614640.58	1352570.30
100	614341.32	1352549.34
101	614042.71	1352520.57
102	613744.95	1352484.03
103	613448.25	1352439.73
104	613152.80	1352387.71
105	612858.81	1352328.00
106	612566.48	1352260.64
107	612276.01	1352185.68
108	611987.59	1352103.16
109	611701.42	1352013.16
110	611417.69	1351915.71
111	611136.60	1351810.91
112	610858.35	1351698.80
113	610583.11	1351579.47
114	610311.07	1351453.01
115	610042.43	1351319.49
116	609777.37	1351179.02
117	609516.05	1351031.67
118	609258.67	1350877.56
119	609005.40	1350716.79
120	608756.41	1350549.47
121	608511.86	1350375.70
122	608400.18	1350293.10
123	608162.28	1350110.35
124	607929.22	1349921.46
125	607701.17	1349726.56
126	607478.28	1349525.77
127	607260.70	1349319.24

Обозначение характерных точек границ	Координаты МСК-42, зона 1	
	X	Y
128	607048.59	1349107.10
129	606842.08	1348889.50
130	606641.32	1348666.59
131	606446.44	1348438.52
132	606257.57	1348205.44
133	606074.85	1347967.52
134	605898.40	1347724.91
135	605728.33	1347477.78
136	605564.77	1347226.30
137	605407.83	1346970.64
138	605257.60	1346710.97
139	605114.20	1346447.47
140	604977.73	1346180.32
141	604848.26	1345909.70
142	604725.91	1345635.80
143	604610.73	1345358.80
144	604502.82	1345078.89
145	604402.25	1344796.25
146	604309.09	1344511.10
147	604223.39	1344223.60
148	604145.23	1343933.98
149	604074.64	1343642.41
150	604011.68	1343349.10
151	603956.40	1343054.24
152	603908.83	1342758.05
153	603868.99	1342460.71
154	603836.93	1342162.44
155	603812.66	1341863.43
156	603796.19	1341563.89
157	603787.55	1341264.02
158	603786.73	1340964.03
159	603793.73	1340664.12
160	603808.56	1340364.50

Обозначение характерных точек границ	Координаты МСК-42, зона 1	
	X	Y
161	603831.19	1340065.36
162	603861.62	1339766.92
163	603899.83	1339469.37
164	603945.78	1339172.92
165	603999.45	1338877.77
166	604060.80	1338584.12
167	604129.79	1338292.16
168	604206.37	1338002.11
169	604290.49	1337714.16
170	604382.09	1337428.49
171	604481.12	1337145.32
172	604587.49	1336864.82
173	604701.15	1336587.19
174	604822.01	1336312.62
175	604949.99	1336041.30
176	605085.00	1335773.41
177	605226.95	1335509.13
178	605375.75	1335248.64
179	605531.30	1334992.12
180	605693.48	1334739.75
181	605862.19	1334491.69
182	606037.31	1334248.12
183	606218.73	1334009.20
184	606406.32	1333775.10
185	606599.95	1333545.96
186	606799.49	1333321.96
187	607004.80	1333103.23
188	607215.75	1332889.94
189	607432.19	1332682.22
190	607653.98	1332480.21
191	607880.96	1332284.06
192	608112.98	1332093.90
193	608349.88	1331909.85

Обозначение характерных точек границ	Координаты МСК-42, зона 1	
	X	Y
194	608591.50	1331732.05
195	608837.68	1331560.61
196	609088.25	1331395.65
197	609343.03	1331237.28
198	609601.85	1331085.61
199	609864.55	1330940.74
200	610130.93	1330802.78
201	610400.83	1330671.81
202	610674.04	1330547.92
203	610950.40	1330431.20
204	611229.70	1330321.74
205	611511.77	1330219.59
206	611796.40	1330124.84
207	612083.41	1330037.54
208	612372.60	1329957.76
209	612663.77	1329885.55
210	612956.72	1329820.95
211	613251.27	1329764.03
212	613547.19	1329714.80
213	613844.30	1329673.31
214	614142.39	1329639.58
215	614441.26	1329613.64
216	614740.70	1329595.51
217	615040.51	1329585.19
218	615340.49	1329582.70
219	615640.44	1329588.03
220	615940.14	1329601.18
221	616239.40	1329622.15
222	616538.01	1329650.91
223	616835.77	1329687.45
224	617132.47	1329731.75
225	617427.92	1329783.77
226	617721.90	1329843.49

Обозначение характерных точек границ	Координаты МСК-42, зона 1	
	X	Y
227	618014.24	1329910.85
228	618304.71	1329985.81
229	618593.13	1330068.32
230	618879.30	1330158.33
231	619163.03	1330255.77
232	619444.11	1330360.58
233	619722.37	1330472.68
234	619997.61	1330592.01
235	620269.64	1330718.47
236	620538.28	1330851.99
237	620803.35	1330992.47
238	621064.66	1331139.81
239	621322.05	1331293.92
240	621575.32	1331454.69
241	621824.31	1331622.02
242	622068.86	1331795.78
1	622180.54	1331878.38
<b>Сектор 64</b>	<b>Набс 369,5 м – 373,9 м</b>	
1	622480.11	1331478.06
2	622718.11	1331660.69
3	622951.47	1331849.20
4	623180.05	1332043.49
5	623403.70	1332243.43
6	623622.28	1332448.90
7	623835.65	1332659.77
8	624043.69	1332875.91
9	624246.26	1333097.18
10	624443.23	1333323.45
11	624634.49	1333554.57
12	624819.91	1333790.39
13	624999.38	1334030.78
14	625172.78	1334275.58
15	625340.01	1334524.64



Обозначение характерных точек границ	Координаты МСК-42, зона 1	
	X	Y
16	625500.96	1334777.80
17	625655.53	1335034.90
18	625803.63	1335295.79
19	625945.16	1335560.30
20	626080.03	1335828.27
21	626208.17	1336099.52
22	626329.48	1336373.89
23	626443.89	1336651.20
24	626551.34	1336931.29
25	626651.75	1337213.98
26	626745.07	1337499.09
27	626831.22	1337786.45
28	626910.17	1338075.86
29	626981.86	1338367.16
30	627046.25	1338660.16
31	627103.29	1338954.68
32	627152.95	1339250.54
33	627195.20	1339547.54
34	627230.01	1339845.51
35	627257.36	1340144.25
36	627277.24	1340443.58
37	627289.62	1340743.32
38	627294.51	1341043.27
39	627291.91	1341343.25
40	627281.80	1341643.07
41	627264.20	1341942.55
42	627239.12	1342241.49
43	627206.58	1342539.71
44	627166.59	1342837.03
45	627119.18	1343133.25
46	627064.38	1343428.19
47	627002.23	1343721.68
48	626932.76	1344013.51

Обозначение характерных точек границ	Координаты МСК-42, зона 1	
	X	Y
49	626856.01	1344303.52
50	626772.04	1344591.53
51	626680.90	1344877.34
52	626582.64	1345160.78
53	626477.33	1345441.68
54	626365.03	1345719.86
55	626245.81	1345995.14
56	626119.74	1346267.36
57	625986.91	1346536.34
58	625847.40	1346801.92
59	625701.29	1347063.93
60	625548.68	1347322.20
61	625389.66	1347576.58
62	625224.33	1347826.90
63	625052.79	1348073.01
64	624875.16	1348314.76
65	624691.54	1348551.99
66	624502.05	1348784.56
67	624306.80	1349012.32
68	624105.92	1349235.12
69	623899.53	1349452.84
70	623687.77	1349665.32
71	623470.75	1349872.45
72	623248.63	1350074.09
73	623021.54	1350270.11
74	622789.62	1350460.40
75	622553.02	1350644.82
76	622311.88	1350823.28
77	622066.35	1350995.65
78	621816.59	1351161.83
79	621562.76	1351321.72
80	621305.00	1351475.21
81	621043.50	1351622.21

Обозначение характерных точек границ	Координаты МСК-42, зона 1	
	X	Y
82	620778.39	1351762.62
83	620509.87	1351896.37
84	620238.08	1352023.36
85	619963.20	1352143.51
86	619685.41	1352256.76
87	619404.87	1352363.03
88	619121.76	1352462.26
89	618836.26	1352554.37
90	618548.55	1352639.32
91	618258.80	1352717.05
92	617967.20	1352787.51
93	617673.93	1352850.67
94	617379.17	1352906.47
95	617083.11	1352954.88
96	616785.94	1352995.88
97	616487.83	1353029.44
98	616188.97	1353055.54
99	615889.56	1353074.16
100	615589.77	1353085.28
101	615289.80	1353088.91
102	614989.84	1353085.04
103	614690.06	1353073.68
104	614390.66	1353054.82
105	614091.83	1353028.49
106	613793.74	1352994.69
107	613496.60	1352953.45
108	613200.58	1352904.80
109	612905.87	1352848.76
110	612612.65	1352785.37
111	612321.10	1352714.68
112	612031.42	1352636.71
113	611743.77	1352551.53
114	611458.35	1352459.19

Обозначение характерных точек границ	Координаты МСК-42, зона 1	
	X	Y
115	611175.32	1352359.74
116	610894.87	1352253.25
117	610617.16	1352139.78
118	610342.38	1352019.40
119	610070.69	1351892.19
120	609802.27	1351758.23
121	609537.28	1351617.60
122	609275.89	1351470.40
123	609018.26	1351316.70
124	608764.56	1351156.61
125	608514.93	1350990.23
126	608269.54	1350817.66
127	608100.61	1350693.42
128	607862.61	1350510.80
129	607629.25	1350322.28
130	607400.67	1350127.99
131	607177.02	1349928.05
132	606958.44	1349722.58
133	606745.07	1349511.71
134	606537.03	1349295.57
135	606334.46	1349074.30
136	606137.48	1348848.04
137	605946.23	1348616.92
138	605760.80	1348381.09
139	605581.34	1348140.70
140	605407.93	1347895.90
141	605240.71	1347646.84
142	605079.76	1347393.68
143	604925.18	1347136.58
144	604777.09	1346875.69
145	604635.56	1346611.18
146	604500.68	1346343.22
147	604372.55	1346071.97

Обозначение характерных точек границ	Координаты МСК-42, зона 1	
	X	Y
148	604251.24	1345797.60
149	604136.83	1345520.28
150	604029.38	1345240.19
151	603928.97	1344957.50
152	603835.65	1344672.39
153	603749.49	1344385.04
154	603670.55	1344095.62
155	603598.86	1343804.32
156	603534.47	1343511.32
157	603477.43	1343216.80
158	603427.77	1342920.94
159	603385.52	1342623.94
160	603350.71	1342325.98
161	603323.36	1342027.23
162	603303.48	1341727.90
163	603291.09	1341428.16
164	603286.20	1341128.21
165	603288.81	1340828.23
166	603298.92	1340528.41
167	603316.52	1340228.93
168	603341.60	1339929.99
169	603374.14	1339631.77
170	603414.13	1339334.46
171	603461.54	1339038.23
172	603516.33	1338743.29
173	603578.49	1338449.81
174	603647.96	1338157.97
175	603724.70	1337867.96
176	603808.67	1337579.96
177	603899.82	1337294.15
178	603998.07	1337010.70
179	604103.39	1336729.80
180	604215.69	1336451.62

Обозначение характерных точек границ	Координаты МСК-42, зона 1	
	X	Y
181	604334.91	1336176.34
182	604460.98	1335904.12
183	604593.81	1335635.14
184	604733.32	1335369.56
185	604879.43	1335107.55
186	605032.04	1334849.28
187	605191.06	1334594.90
188	605356.39	1334344.58
189	605527.92	1334098.47
190	605705.56	1333856.72
191	605889.18	1333619.49
192	606078.67	1333386.92
193	606273.92	1333159.16
194	606474.80	1332936.36
195	606681.19	1332718.65
196	606892.95	1332506.16
197	607109.96	1332299.03
198	607332.08	1332097.39
199	607559.18	1331901.37
200	607791.10	1331711.09
201	608027.70	1331526.66
202	608268.84	1331348.20
203	608514.37	1331175.83
204	608764.13	1331009.65
205	609017.96	1330849.77
206	609275.71	1330696.28
207	609537.22	1330549.28
208	609802.32	1330408.86
209	610070.85	1330275.12
210	610342.64	1330148.12
211	610617.52	1330027.97
212	610895.31	1329914.72
213	611175.85	1329808.45

Обозначение характерных точек границ	Координаты МСК-42, зона 1	
	X	Y
214	611458.96	1329709.23
215	611744.46	1329617.11
216	612032.17	1329532.16
217	612321.92	1329454.43
218	612613.52	1329383.97
219	612906.79	1329320.82
220	613201.54	1329265.01
221	613497.60	1329216.60
222	613794.78	1329175.60
223	614092.89	1329142.04
224	614391.75	1329115.94
225	614691.16	1329097.32
226	614990.95	1329086.20
227	615290.92	1329082.57
228	615590.88	1329086.44
229	615890.66	1329097.80
230	616190.06	1329116.66
231	616488.89	1329143.00
232	616786.97	1329176.79
233	617084.12	1329218.03
234	617380.14	1329266.68
235	617674.85	1329322.72
236	617968.07	1329386.11
237	618259.61	1329456.81
238	618549.30	1329534.77
239	618836.94	1329619.95
240	619122.37	1329712.29
241	619405.40	1329811.74
242	619685.85	1329918.23
243	619963.56	1330031.70
244	620238.34	1330152.08
245	620510.02	1330279.29
246	620778.45	1330413.25

Обозначение характерных точек границ	Координаты МСК-42, зона 1	
	X	Y
247	621043.43	1330553.88
248	621304.82	1330701.09
249	621562.45	1330854.78
250	621816.16	1331014.87
251	622065.79	1331181.25
252	622311.17	1331353.82
1	622480.11	1331478.06
Сектор 65	Набс 373,9 м – 378,2 м	
1	622779.68	1331077.74
2	623017.77	1331260.25
3	623251.41	1331448.42
4	623480.47	1331642.14
5	623704.82	1331841.31
6	623924.31	1332045.79
7	624138.84	1332255.49
8	624348.28	1332470.28
9	624552.50	1332690.03
10	624751.39	1332914.61
11	624944.83	1333143.91
12	625132.71	1333377.78
13	625314.93	1333616.09
14	625491.37	1333858.71
15	625661.94	1334105.49
16	625826.54	1334356.29
17	625985.08	1334610.98
18	626137.45	1334869.39
19	626283.59	1335131.38
20	626423.39	1335396.81
21	626556.78	1335665.51
22	626683.69	1335937.34
23	626804.03	1336212.14
24	626917.75	1336489.74
25	627024.77	1336769.99



Обозначение характерных точек границ	Координаты МСК-42, зона 1	
	X	Y
26	627125.04	1337052.73
27	627218.49	1337337.80
28	627305.07	1337625.03
29	627384.74	1337914.25
30	627457.44	1338205.30
31	627523.14	1338498.01
32	627581.80	1338792.21
33	627633.37	1339087.74
34	627677.84	1339384.42
35	627715.18	1339682.08
36	627745.36	1339980.55
37	627768.38	1340279.65
38	627784.21	1340579.23
39	627792.84	1340879.10
40	627794.28	1341179.09
41	627788.51	1341479.03
42	627775.55	1341778.74
43	627755.40	1342078.05
44	627728.08	1342376.80
45	627693.59	1342674.80
46	627651.96	1342971.89
47	627603.22	1343267.90
48	627547.38	1343562.65
49	627484.49	1343855.98
50	627414.58	1344147.71
51	627337.68	1344437.68
52	627253.85	1344725.72
53	627163.13	1345011.67
54	627065.58	1345295.36
55	626961.24	1345576.62
56	626850.19	1345855.30
57	626732.48	1346131.24
58	626608.18	1346404.27

Обозначение характерных точек границ	Координаты МСК-42, зона 1	
	X	Y
59	626477.36	1346674.24
60	626340.11	1346940.99
61	626196.49	1347204.37
62	626046.60	1347464.23
63	625890.51	1347720.41
64	625728.31	1347972.78
65	625560.11	1348221.19
66	625386.00	1348465.48
67	625206.07	1348705.53
68	625020.44	1348941.18
69	624829.20	1349172.32
70	624632.47	1349398.80
71	624430.36	1349620.50
72	624222.99	1349837.28
73	624010.48	1350049.02
74	623792.95	1350255.60
75	623570.52	1350456.90
76	623343.33	1350652.80
77	623111.50	1350843.20
78	622875.17	1351027.98
79	622634.47	1351207.03
80	622389.55	1351380.26
81	622140.53	1351547.56
82	621887.58	1351708.83
83	621630.83	1351863.99
84	621370.43	1352012.94
85	621106.52	1352155.60
86	620839.28	1352291.89
87	620568.83	1352421.72
88	620295.35	1352545.03
89	620018.99	1352661.73
90	619739.91	1352771.78
91	619458.27	1352875.09

Обозначение характерных точек границ	Координаты МСК-42, зона 1	
	X	Y
92	619174.23	1352971.61
93	618887.95	1353061.29
94	618599.61	1353144.08
95	618309.36	1353219.92
96	618017.38	1353288.77
97	617723.83	1353350.60
98	617428.87	1353405.36
99	617132.69	1353453.03
100	616835.45	1353493.58
101	616537.33	1353526.99
102	616238.48	1353553.23
103	615939.10	1353572.29
104	615639.34	1353584.16
105	615339.38	1353588.84
106	615039.40	1353586.31
107	614739.56	1353576.59
108	614440.05	1353559.67
109	614141.03	1353535.57
110	613842.67	1353504.30
111	613545.14	1353465.89
112	613248.63	1353420.34
113	612953.29	1353367.69
114	612659.30	1353307.97
115	612366.83	1353241.21
116	612076.05	1353167.45
117	611787.12	1353086.73
118	611500.21	1352999.10
119	611215.49	1352904.62
120	610933.11	1352803.33
121	610653.25	1352695.29
122	610376.06	1352580.56
123	610101.70	1352459.22
124	609830.34	1352331.33

Обозначение характерных точек границ	Координаты МСК-42, зона 1	
	X	Y
125	609562.12	1352196.96
126	609297.20	1352056.19
127	609035.74	1351909.11
128	608777.88	1351755.80
129	608523.78	1351596.34
130	608273.57	1351430.83
131	608027.41	1351259.36
132	607801.03	1351093.74
133	607562.95	1350911.23
134	607329.30	1350723.06
135	607100.25	1350529.34
136	606875.90	1350330.18
137	606656.40	1350125.69
138	606441.87	1349915.99
139	606232.44	1349701.21
140	606028.22	1349481.46
141	605829.33	1349256.87
142	605635.89	1349027.57
143	605448.01	1348793.70
144	605265.79	1348555.39
145	605089.35	1348312.77
146	604918.78	1348065.99
147	604754.17	1347815.19
148	604595.64	1347560.51
149	604443.26	1347302.09
150	604297.13	1347040.10
151	604157.33	1346774.67
152	604023.94	1346505.97
153	603897.03	1346234.14
154	603776.69	1345959.35
155	603662.97	1345681.74
156	603555.95	1345401.49
157	603455.68	1345118.75

Обозначение характерных точек границ	Координаты МСК-42, зона 1	
	X	Y
158	603362.23	1344833.68
159	603275.64	1344546.46
160	603195.98	1344257.23
161	603123.27	1343966.18
162	603057.58	1343673.47
163	602998.92	1343379.27
164	602947.35	1343083.75
165	602902.88	1342787.07
166	602865.54	1342489.41
167	602835.35	1342190.94
168	602812.34	1341891.83
169	602796.51	1341592.25
170	602787.88	1341292.38
171	602786.44	1340992.39
172	602792.21	1340692.46
173	602805.17	1340392.74
174	602825.31	1340093.43
175	602852.64	1339794.68
176	602887.13	1339496.68
177	602928.76	1339199.59
178	602977.50	1338903.58
179	603033.34	1338608.83
180	603096.23	1338315.51
181	603166.14	1338023.77
182	603243.04	1337733.80
183	603326.87	1337445.76
184	603417.59	1337159.81
185	603515.14	1336876.13
186	603619.48	1336594.86
187	603730.53	1336316.18
188	603848.24	1336040.25
189	603972.54	1335767.22
190	604103.35	1335497.25

Обозначение характерных точек границ	Координаты МСК-42, зона 1	
	X	Y
191	604240.61	1335230.50
192	604384.23	1334967.11
193	604534.12	1334707.25
194	604690.21	1334451.07
195	604852.40	1334198.70
196	605020.61	1333950.30
197	605194.72	1333706.00
198	605374.65	1333465.96
199	605560.28	1333230.30
200	605751.52	1332999.16
201	605948.25	1332772.68
202	606150.36	1332550.99
203	606357.72	1332334.21
204	606570.24	1332122.47
205	606787.77	1331915.88
206	607010.19	1331714.58
207	607237.39	1331518.68
208	607469.22	1331328.28
209	607705.55	1331143.50
210	607946.25	1330964.45
211	608191.17	1330791.22
212	608440.18	1330623.92
213	608693.14	1330462.65
214	608949.89	1330307.49
215	609210.29	1330158.54
216	609474.19	1330015.88
217	609741.44	1329879.59
218	610011.88	1329749.76
219	610285.37	1329626.46
220	610561.73	1329509.75
221	610840.81	1329399.71
222	611122.45	1329296.39
223	611406.49	1329199.87

Обозначение характерных точек границ	Координаты МСК-42, зона 1	
	X	Y
224	611692.76	1329110.19
225	611981.11	1329027.41
226	612271.36	1328951.56
227	612563.34	1328882.71
228	612856.89	1328820.88
229	613151.84	1328766.12
230	613448.03	1328718.45
231	613745.27	1328677.90
232	614043.39	1328644.49
233	614342.24	1328618.25
234	614641.62	1328599.19
235	614941.38	1328587.32
236	615241.34	1328582.65
237	615541.32	1328585.17
238	615841.15	1328594.90
239	616140.67	1328611.81
240	616439.69	1328635.91
241	616738.05	1328667.18
242	617035.57	1328705.60
243	617332.09	1328751.14
244	617627.43	1328803.79
245	617921.41	1328863.52
246	618213.88	1328930.28
247	618504.67	1329004.03
248	618793.60	1329084.75
249	619080.51	1329172.38
250	619365.23	1329266.86
251	619647.61	1329368.16
252	619927.47	1329476.20
253	620204.66	1329590.92
254	620479.02	1329712.26
255	620750.38	1329840.16
256	621018.60	1329974.52

Обозначение характерных точек границ	Координаты МСК-42, зона 1	
	X	Y
257	621283.52	1330115.29
258	621544.98	1330262.37
259	621802.84	1330415.68
260	622056.94	1330575.14
261	622307.14	1330740.65
262	622553.30	1330912.12
1	622779.68	1331077.74
<b>Сектор 66</b>	<b>Набс 378,2 м – 382,6 м</b>	
1	623079.26	1330677.42
2	623317.43	1330859.83
3	623551.33	1331047.68
4	623780.83	1331240.87
5	624005.81	1331439.31
6	624226.15	1331642.89
7	624441.74	1331851.50
8	624652.46	1332065.03
9	624858.19	1332283.36
10	625058.83	1332506.39
11	625254.27	1332733.98
12	625444.41	1332966.02
13	625629.14	1333202.39
14	625808.37	1333442.96
15	625982.00	1333687.60
16	626149.94	1333936.18
17	626312.10	1334188.57
18	626468.39	1334444.64
19	626618.73	1334704.24
20	626763.04	1334967.24
21	626901.24	1335233.51
22	627033.27	1335502.89
23	627159.04	1335775.24
24	627278.49	1336050.43
25	627391.56	1336328.30



Обозначение характерных точек границ	Координаты МСК-42, зона I	
	X	Y
26	627498.19	1336608.70
27	627598.32	1336891.49
28	627691.90	1337176.51
29	627778.88	1337463.62
30	627859.21	1337752.66
31	627932.85	1338043.47
32	627999.76	1338335.91
33	628059.90	1338629.81
34	628113.24	1338925.03
35	628159.76	1339221.39
36	628199.43	1339518.75
37	628232.22	1339816.95
38	628258.13	1340115.82
39	628277.13	1340415.21
40	628289.22	1340714.96
41	628294.39	1341014.91
42	628292.64	1341314.90
43	628283.96	1341614.76
44	628268.37	1341914.35
45	628245.87	1342213.50
46	628216.47	1342512.05
47	628180.19	1342809.84
48	628137.05	1343106.72
49	628087.07	1343402.52
50	628030.28	1343697.09
51	627966.70	1343990.26
52	627896.38	1344281.90
53	627819.35	1344571.83
54	627735.64	1344859.91
55	627645.32	1345145.98
56	627548.41	1345429.90
57	627444.98	1345711.50
58	627335.08	1345990.63

Обозначение характерных точек границ	Координаты МСК-42, зона 1	
	X	Y
59	627218.77	1346267.16
60	627096.11	1346540.93
61	626967.16	1346811.80
62	626832.00	1347079.62
63	626690.69	1347344.24
64	626543.31	1347605.54
65	626389.95	1347863.37
66	626230.68	1348117.59
67	626065.58	1348368.07
68	625894.74	1348614.67
69	625718.27	1348857.26
70	625536.24	1349095.72
71	625348.75	1349329.91
72	625155.92	1349559.71
73	624957.83	1349785.01
74	624754.59	1350005.67
75	624546.32	1350221.58
76	624333.12	1350432.63
77	624115.11	1350638.71
78	623892.40	1350839.70
79	623665.12	1351035.50
80	623433.37	1351226.00
81	623197.29	1351411.10
82	622957.01	1351590.70
83	622712.64	1351764.72
84	622464.32	1351933.04
85	622212.18	1352095.60
86	621956.36	1352252.29
87	621697.00	1352403.04
88	621434.22	1352547.76
89	621168.17	1352686.38
90	620899.00	1352818.82
91	620626.84	1352945.02

Обозначение характерных точек границ	Координаты МСК-42, зона 1	
	X	Y
92	620351.84	1353064.90
93	620074.15	1353178.41
94	619793.92	1353285.48
95	619511.29	1353386.05
96	619226.41	1353480.08
97	618939.44	1353567.50
98	618650.52	1353648.29
99	618359.82	1353722.38
100	618067.49	1353789.74
101	617773.68	1353850.35
102	617478.56	1353904.15
103	617182.26	1353951.14
104	616884.97	1353991.27
105	616586.82	1354024.53
106	616287.99	1354050.91
107	615988.63	1354070.38
108	615688.90	1354082.93
109	615388.96	1354088.57
110	615088.97	1354087.29
111	614789.09	1354079.08
112	614489.48	1354063.96
113	614190.29	1354041.93
114	613891.70	1354013.00
115	613593.85	1353977.18
116	613296.91	1353934.51
117	613001.03	1353884.99
118	612706.37	1353828.66
119	612413.09	1353765.54
120	612121.35	1353695.68
121	611831.29	1353619.10
122	611543.08	1353535.85
123	611256.87	1353445.97
124	610972.81	1353349.51

Обозначение характерных точек границ	Координаты МСК-42, зона 1	
	X	Y
125	610691.05	1353246.52
126	610411.74	1353137.05
127	610135.03	1353021.18
128	609861.07	1352898.94
129	609590.00	1352770.42
130	609321.97	1352635.68
131	609057.12	1352494.78
132	608795.59	1352347.82
133	608537.52	1352194.86
134	608283.06	1352035.98
135	608032.32	1351871.28
136	607785.45	1351700.83
137	607542.58	1351524.73
138	607501.46	1351494.06
139	607263.29	1351311.66
140	607029.39	1351123.81
141	606799.89	1350930.61
142	606574.91	1350732.17
143	606354.56	1350528.59
144	606138.98	1350319.98
145	605928.26	1350106.45
146	605722.53	1349888.12
147	605521.89	1349665.09
148	605326.44	1349437.50
149	605136.31	1349205.46
150	604951.57	1348969.09
151	604772.35	1348728.52
152	604598.72	1348483.88
153	604430.78	1348235.30
154	604268.62	1347982.91
155	604112.33	1347726.85
156	603961.99	1347467.24
157	603817.68	1347204.24

Обозначение характерных точек границ	Координаты МСК-42, зона 1	
	X	Y
158	603679.47	1346937.98
159	603547.45	1346668.60
160	603421.68	1346396.24
161	603302.23	1346121.06
162	603189.15	1345843.19
163	603082.53	1345562.78
164	602982.39	1345279.99
165	602888.81	1344994.97
166	602801.84	1344707.86
167	602721.51	1344418.82
168	602647.87	1344128.01
169	602580.96	1343835.57
170	602520.82	1343541.67
171	602467.48	1343246.46
172	602420.96	1342950.09
173	602381.29	1342652.73
174	602348.49	1342354.54
175	602322.59	1342055.66
176	602303.59	1341756.27
177	602291.50	1341456.52
178	602286.33	1341156.57
179	602288.08	1340856.59
180	602296.76	1340556.72
181	602312.35	1340257.13
182	602334.85	1339957.98
183	602364.25	1339659.43
184	602400.53	1339361.64
185	602443.67	1339064.77
186	602493.65	1338768.97
187	602550.44	1338474.40
188	602614.02	1338181.22
189	602684.34	1337889.58
190	602761.37	1337599.65

Обозначение характерных точек границ	Координаты МСК-42, зона 1	
	X	Y
191	602845.07	1337311.57
192	602935.40	1337025.50
193	603032.31	1336741.59
194	603135.74	1336459.99
195	603245.64	1336180.85
196	603361.95	1335904.32
197	603484.61	1335630.55
198	603613.56	1335359.69
199	603748.72	1335091.87
200	603890.03	1334827.24
201	604037.40	1334565.94
202	604190.77	1334308.11
203	604350.04	1334053.89
204	604515.14	1333803.41
205	604685.97	1333556.81
206	604862.45	1333314.22
207	605044.48	1333075.76
208	605231.96	1332841.57
209	605424.80	1332611.77
210	605622.89	1332386.47
211	605826.12	1332165.81
212	606034.39	1331949.90
213	606247.59	1331738.85
214	606465.61	1331532.77
215	606688.31	1331331.78
216	606915.60	1331135.99
217	607147.35	1330945.49
218	607383.43	1330760.38
219	607623.71	1330580.78
220	607868.08	1330406.77
221	608116.40	1330238.44
222	608368.53	1330075.89
223	608624.35	1329919.19

Обозначение характерных точек границ	Координаты МСК-42, зона 1	
	X	Y
224	608883.72	1329768.45
225	609146.50	1329623.72
226	609412.54	1329485.10
227	609681.72	1329352.66
228	609953.88	1329226.46
229	610228.87	1329106.58
230	610506.56	1328993.07
231	610786.80	1328886.00
232	611069.43	1328785.43
233	611354.31	1328691.40
234	611641.28	1328603.98
235	611930.19	1328523.20
236	612220.89	1328449.10
237	612513.23	1328381.74
238	612807.03	1328321.13
239	613102.16	1328267.33
240	613398.45	1328220.35
241	613695.75	1328180.21
242	613993.89	1328146.95
243	614292.73	1328120.58
244	614592.09	1328101.11
245	614891.82	1328088.55
246	615191.76	1328082.91
247	615491.75	1328084.19
248	615791.63	1328092.40
249	616091.24	1328107.52
250	616390.42	1328129.56
251	616689.02	1328158.49
252	616986.87	1328194.30
253	617283.81	1328236.98
254	617579.69	1328286.49
255	617874.35	1328342.82
256	618167.62	1328405.94

Обозначение характерных точек границ	Координаты МСК-42, зона 1	
	X	Y
257	618459.37	1328475.80
258	618749.42	1328552.38
259	619037.63	1328635.63
260	619323.85	1328725.51
261	619607.91	1328821.97
262	619889.67	1328924.96
263	620168.98	1329034.43
264	620445.69	1329150.31
265	620719.65	1329272.54
266	620990.72	1329401.06
267	621258.75	1329535.81
268	621523.60	1329676.70
269	621785.13	1329823.66
270	622043.19	1329976.63
271	622297.66	1330135.50
272	622548.40	1330300.21
273	622795.27	1330470.65
274	623038.13	1330646.75
1	623079.26	1330677.42
<b>Сектор 67</b>	<b>Набс 382,6 м – 387,0 м</b>	
1	623378.83	1330277.10
2	623617.08	1330459.41
3	623851.21	1330646.96
4	624081.12	1330839.67
5	624306.70	1331037.44
6	624527.82	1331240.18
7	624744.38	1331447.77
8	624956.28	1331660.13
9	625163.41	1331877.15
10	625365.66	1332098.71
11	625562.94	1332324.71
12	625755.15	1332555.04
13	625942.19	1332789.59



Обозначение характерных точек границ	Координаты МСК-42, зона I	
	X	Y
14	626123.97	1333028.23
15	626300.41	1333270.85
16	626471.42	1333517.34
17	626636.90	1333767.56
18	626796.78	1334021.40
19	626950.99	1334278.72
20	627099.43	1334539.42
21	627242.05	1334803.34
22	627378.77	1335070.37
23	627509.52	1335340.37
24	627634.24	1335613.21
25	627752.86	1335888.75
26	627865.34	1336166.87
27	627971.60	1336447.41
28	628071.61	1336730.24
29	628165.31	1337015.23
30	628252.65	1337302.23
31	628333.59	1337591.09
32	628408.09	1337881.69
33	628476.12	1338173.87
34	628537.64	1338467.49
35	628592.62	1338762.40
36	628641.03	1339058.46
37	628682.86	1339355.52
38	628718.07	1339653.44
39	628746.65	1339952.07
40	628768.59	1340251.26
41	628783.87	1340550.87
42	628792.50	1340850.74
43	628794.46	1341150.73
44	628789.75	1341450.68
45	628778.38	1341750.46
46	628760.35	1342049.91

Обозначение характерных точек границ	Координаты МСК-42, зона 1	
	X	Y
47	628735.67	1342348.89
48	628704.36	1342647.24
49	628666.42	1342944.83
50	628621.88	1343241.50
51	628570.76	1343537.10
52	628513.08	1343831.50
53	628448.88	1344124.54
54	628378.18	1344416.09
55	628301.01	1344705.99
56	628217.43	1344994.10
57	628127.46	1345280.29
58	628031.16	1345564.41
59	627928.57	1345846.31
60	627819.74	1346125.87
61	627704.72	1346402.94
62	627583.58	1346677.38
63	627456.37	1346949.07
64	627323.15	1347217.86
65	627183.99	1347483.63
66	627038.96	1347746.24
67	626888.14	1348005.56
68	626731.58	1348261.46
69	626569.38	1348513.83
70	626401.61	1348762.52
71	626228.36	1349007.43
72	626049.71	1349248.43
73	625865.75	1349485.40
74	625676.56	1349718.22
75	625482.25	1349946.78
76	625282.91	1350170.97
77	625078.64	1350390.67
78	624869.54	1350605.78
79	624655.70	1350816.18

Обозначение характерных точек границ	Координаты МСК-42, зона 1	
	X	Y
80	624437.25	1351021.79
81	624214.28	1351222.49
82	623986.90	1351418.19
83	623755.24	1351608.78
84	623519.39	1351794.19
85	623279.49	1351974.30
86	623035.64	1352149.04
87	622787.97	1352318.32
88	622536.59	1352482.05
89	622281.65	1352640.16
90	622023.25	1352792.56
91	621761.53	1352939.18
92	621496.61	1353079.96
93	621228.64	1353214.81
94	620957.73	1353343.67
95	620684.02	1353466.48
96	620407.66	1353583.18
97	620128.77	1353693.71
98	619847.49	1353798.01
99	619563.97	1353896.04
100	619278.33	1353987.75
101	618990.73	1354073.08
102	618701.31	1354152.01
103	618410.20	1354224.48
104	618117.55	1354290.47
105	617823.51	1354349.93
106	617528.22	1354402.85
107	617231.83	1354449.20
108	616934.48	1354488.95
109	616636.32	1354522.08
110	616337.50	1354548.57
111	616038.16	1354568.42
112	615738.46	1354581.62

Обозначение характерных точек границ	Координаты МСК-42, зона 1	
	X	Y
113	615438.54	1354588.15
114	615138.54	1354588.01
115	614838.63	1354581.21
116	614538.94	1354567.75
117	614239.62	1354547.63
118	613940.82	1354520.87
119	613642.69	1354487.47
120	613345.38	1354447.45
121	613049.03	1354400.84
122	612753.79	1354347.66
123	612459.80	1354287.93
124	612167.21	1354221.68
125	611876.17	1354148.94
126	611586.81	1354069.76
127	611299.29	1353984.17
128	611013.74	1353892.20
129	610730.30	1353793.92
130	610449.12	1353689.36
131	610170.33	1353578.58
132	609894.07	1353461.64
133	609620.47	1353338.58
134	609349.68	1353209.47
135	609081.83	1353074.38
136	608817.04	1352933.37
137	608555.45	1352786.51
138	608297.19	1352633.88
139	608042.38	1352475.54
140	607791.16	1352311.59
141	607543.64	1352142.09
142	607299.95	1351967.13
143	607201.89	1351894.38
144	606963.64	1351712.07
145	606729.51	1351524.52

Обозначение характерных точек границ	Координаты МСК-42, зона 1	
	X	Y
146	606499.59	1351331.81
147	606274.02	1351134.04
148	606052.90	1350931.31
149	605836.34	1350723.71
150	605624.44	1350511.35
151	605417.31	1350294.34
152	605215.06	1350072.77
153	605017.78	1349846.77
154	604825.57	1349616.44
155	604638.53	1349381.90
156	604456.74	1349143.25
157	604280.31	1348900.63
158	604109.30	1348654.15
159	603943.82	1348403.92
160	603783.94	1348150.09
161	603629.73	1347892.76
162	603481.29	1347632.07
163	603338.67	1347368.14
164	603201.95	1347101.11
165	603071.20	1346831.11
166	602946.48	1346558.27
167	602827.85	1346282.73
168	602715.38	1346004.62
169	602609.11	1345724.07
170	602509.11	1345441.24
171	602415.41	1345156.25
172	602328.07	1344869.26
173	602247.13	1344580.39
174	602172.62	1344289.79
175	602104.60	1343997.61
176	602043.08	1343704.00
177	601988.10	1343409.08
178	601939.68	1343113.02

Обозначение характерных точек границ	Координаты МСК-42, зона 1	
	X	Y
179	601897.86	1342815.96
180	601862.65	1342518.04
181	601834.07	1342219.41
182	601812.13	1341920.22
183	601796.84	1341620.61
184	601788.22	1341320.74
185	601786.26	1341020.76
186	601790.97	1340720.80
187	601802.34	1340421.02
188	601820.36	1340121.57
189	601845.04	1339822.59
190	601876.36	1339524.24
191	601914.30	1339226.65
192	601958.84	1338929.98
193	602009.96	1338634.38
194	602067.64	1338339.98
195	602131.84	1338046.94
196	602202.54	1337755.39
197	602279.70	1337465.49
198	602363.29	1337177.38
199	602453.25	1336891.19
200	602549.56	1336607.08
201	602652.15	1336325.17
202	602760.98	1336045.61
203	602875.99	1335768.54
204	602997.14	1335494.10
205	603124.35	1335222.41
206	603257.57	1334953.62
207	603396.73	1334687.85
208	603541.75	1334425.25
209	603692.58	1334165.92
210	603849.13	1333910.02
211	604011.34	1333657.66

Обозначение характерных точек границ	Координаты МСК-42, зона 1	
	X	Y
212	604179.10	1333408.96
213	604352.36	1333164.05
214	604531.01	1332923.05
215	604714.97	1332686.09
216	604904.16	1332453.26
217	605098.46	1332224.70
218	605297.81	1332000.52
219	605502.08	1331780.82
220	605711.18	1331565.71
221	605925.02	1331355.30
222	606143.47	1331149.69
223	606366.44	1330948.99
224	606593.81	1330753.29
225	606825.48	1330562.70
226	607061.33	1330377.30
227	607301.23	1330197.18
228	607545.08	1330022.44
229	607792.75	1329853.16
230	608044.12	1329689.43
231	608299.07	1329531.32
232	608557.47	1329378.92
233	608819.19	1329232.30
234	609084.11	1329091.53
235	609352.08	1328956.68
236	609622.99	1328827.81
237	609896.69	1328705.00
238	610173.06	1328588.30
239	610451.95	1328477.77
240	610733.23	1328373.47
241	611016.75	1328275.44
242	611302.38	1328183.73
243	611589.98	1328098.40
244	611879.41	1328019.48

Обозначение характерных точек границ	Координаты МСК-42, зона 1	
	X	Y
245	612170.52	1327947.00
246	612463.17	1327881.02
247	612757.21	1327821.55
248	613052.50	1327768.63
249	613348.89	1327722.28
250	613646.24	1327682.54
251	613944.40	1327649.41
252	614243.22	1327622.91
253	614542.55	1327603.06
254	614842.26	1327589.87
255	615142.18	1327583.33
256	615442.17	1327583.47
257	615742.09	1327590.27
258	616041.78	1327603.73
259	616341.10	1327623.85
260	616639.90	1327650.62
261	616938.03	1327684.01
262	617235.34	1327724.03
263	617531.69	1327770.64
264	617826.93	1327823.82
265	618120.92	1327883.56
266	618413.51	1327949.81
267	618704.55	1328022.54
268	618993.91	1328101.72
269	619281.43	1328187.32
270	619566.98	1328279.28
271	619850.42	1328377.56
272	620131.60	1328482.12
273	620410.39	1328592.90
274	620686.65	1328709.85
275	620960.24	1328832.90
276	621231.04	1328962.01
277	621498.89	1329097.10



Обозначение характерных точек границ	Координаты МСК-42, зона 1	
	X	Y
278	621763.68	1329238.11
279	622025.27	1329384.97
280	622283.53	1329537.60
281	622538.34	1329695.94
282	622789.56	1329859.90
283	623037.08	1330029.40
284	623280.77	1330204.36
1	623378.83	1330277.10
Сектор 68	Набс 387,0 м – 391,3 м	
1	623678.40	1329876.78
2	623916.72	1330059.00
3	624151.08	1330246.28
4	624381.37	1330438.53
5	624607.49	1330635.68
6	624829.33	1330837.63
7	625046.79	1331044.28
8	625259.78	1331255.54
9	625468.19	1331471.33
10	625671.93	1331691.52
11	625870.91	1331916.03
12	626065.03	1332144.76
13	626254.20	1332377.59
14	626438.34	1332614.42
15	626617.36	1332855.14
16	626791.19	1333099.64
17	626959.73	1333347.81
18	627122.92	1333599.54
19	627280.68	1333854.70
20	627432.94	1334113.19
21	627579.62	1334374.88
22	627720.66	1334639.65
23	627856.00	1334907.38
24	627985.56	1335177.95

Обозначение характерных точек границ	Координаты МСК-42, зона 1	
	X	Y
25	628109.30	1335451.24
26	628227.16	1335727.11
27	628339.08	1336005.45
28	628445.01	1336286.12
29	628544.90	1336568.99
30	628638.70	1336853.95
31	628726.38	1337140.84
32	628807.89	1337429.55
33	628883.20	1337719.94
34	628952.27	1338011.87
35	629015.06	1338305.22
36	629071.56	1338599.85
37	629121.73	1338895.62
38	629165.55	1339192.39
39	629203.00	1339490.04
40	629234.07	1339788.42
41	629258.73	1340087.40
42	629276.99	1340386.84
43	629288.82	1340686.60
44	629294.23	1340986.55
45	629293.21	1341286.54
46	629285.76	1341586.44
47	629271.88	1341886.11
48	629251.59	1342185.42
49	629224.90	1342484.22
50	629191.80	1342782.39
51	629152.32	1343079.77
52	629106.48	1343376.24
53	629054.30	1343671.67
54	628995.80	1343965.90
55	628931.01	1344258.82
56	628859.96	1344550.27
57	628782.68	1344840.14

Обозначение характерных точек границ	Координаты МСК-42, зона 1	
	X	Y
58	628699.21	1345128.29
59	628609.58	1345414.58
60	628513.83	1345698.89
61	628412.02	1345981.08
62	628304.19	1346261.02
63	628190.38	1346538.59
64	628070.65	1346813.65
65	627945.05	1347086.09
66	627813.64	1347355.78
67	627676.49	1347622.58
68	627533.65	1347886.39
69	627385.19	1348147.07
70	627231.18	1348404.52
71	627071.69	1348658.60
72	626906.79	1348909.21
73	626736.56	1349156.23
74	626561.08	1349399.54
75	626380.42	1349639.04
76	626194.67	1349874.61
77	626003.92	1350106.15
78	625808.25	1350333.55
79	625607.75	1350556.70
80	625402.52	1350775.51
81	625192.64	1350989.86
82	624978.22	1351199.68
83	624759.36	1351404.84
84	624536.15	1351605.28
85	624308.69	1351800.88
86	624077.10	1351991.57
87	623841.47	1352177.24
88	623601.92	1352357.83
89	623358.55	1352533.24
90	623111.49	1352703.40

Обозначение характерных точек границ	Координаты МСК-42, зона 1	
	X	Y
91	622860.83	1352868.23
92	622606.70	1353027.64
93	622349.21	1353181.58
94	622088.48	1353329.96
95	621824.63	1353472.72
96	621557.78	1353609.80
97	621288.06	1353741.13
98	621015.59	1353866.64
99	620740.49	1353986.29
100	620462.89	1354100.02
101	620182.91	1354207.77
102	619900.69	1354309.50
103	619616.36	1354405.16
104	619330.04	1354494.71
105	619041.87	1354578.10
106	618751.98	1354655.29
107	618460.50	1354726.26
108	618167.56	1354790.96
109	617873.31	1354849.38
110	617577.87	1354901.47
111	617281.39	1354947.22
112	616983.99	1354986.61
113	616685.82	1355019.62
114	616387.01	1355046.23
115	616087.70	1355066.43
116	615788.02	1355080.22
117	615488.11	1355087.58
118	615188.12	1355088.51
119	614888.18	1355083.01
120	614588.42	1355071.09
121	614288.99	1355052.75
122	613990.02	1355028.00
123	613691.64	1354996.85

Обозначение характерных точек границ	Координаты МСК-42, зона 1	
	X	Y
124	613394.01	1354959.31
125	613097.24	1354915.40
126	612801.49	1354865.14
127	612506.88	1354808.56
128	612213.55	1354745.68
129	611921.63	1354676.52
130	611631.27	1354601.13
131	611342.58	1354519.54
132	611055.71	1354431.77
133	610770.79	1354337.88
134	610487.94	1354237.91
135	610207.30	1354131.90
136	609929.00	1354019.90
137	609653.16	1353901.96
138	609379.91	1353778.14
139	609109.38	1353648.50
140	608841.69	1353513.08
141	608576.96	1353371.96
142	608315.31	1353225.20
143	608056.87	1353072.87
144	607801.75	1352915.04
145	607550.07	1352751.78
146	607301.95	1352583.16
147	607057.50	1352409.26
148	606902.32	1352294.70
149	606664.00	1352112.48
150	606429.64	1351925.21
151	606199.35	1351732.95
152	605973.23	1351535.80
153	605751.39	1351333.86
154	605533.92	1351127.20
155	605320.94	1350915.94
156	605112.53	1350700.16

Обозначение характерных точек границ	Координаты МСК-42, зона 1	
	X	Y
157	604908.79	1350479.96
158	604709.81	1350255.45
159	604515.69	1350026.72
160	604326.52	1349793.89
161	604142.38	1349557.06
162	603963.35	1349316.34
163	603789.53	1349071.84
164	603620.98	1348823.67
165	603457.79	1348571.94
166	603300.03	1348316.78
167	603147.78	1348058.29
168	603001.10	1347796.60
169	602860.06	1347531.83
170	602724.72	1347264.10
171	602595.15	1346993.53
172	602471.41	1346720.24
173	602353.56	1346444.37
174	602241.64	1346166.03
175	602135.71	1345885.36
176	602035.82	1345602.49
177	601942.02	1345317.54
178	601854.34	1345030.64
179	601772.83	1344741.93
180	601697.52	1344451.54
181	601628.45	1344159.61
182	601565.66	1343866.26
183	601509.16	1343571.63
184	601458.99	1343275.86
185	601415.17	1342979.09
186	601377.72	1342681.44
187	601346.65	1342383.06
188	601321.99	1342084.08
189	601303.73	1341784.64

Обозначение характерных точек границ	Координаты МСК-42, зона 1	
	X	Y
190	601291.90	1341484.88
191	601286.49	1341184.94
192	601287.51	1340884.94
193	601294.96	1340585.04
194	601308.83	1340285.37
195	601329.12	1339986.06
196	601355.82	1339687.26
197	601388.92	1339389.09
198	601428.39	1339091.71
199	601474.23	1338795.24
200	601526.42	1338499.82
201	601584.91	1338205.58
202	601649.71	1337912.67
203	601720.76	1337621.21
204	601798.04	1337331.34
205	601881.51	1337043.19
206	601971.14	1336756.90
207	602066.88	1336472.59
208	602168.70	1336190.40
209	602276.53	1335910.46
210	602390.34	1335632.89
211	602510.07	1335357.83
212	602635.67	1335085.39
213	602767.07	1334815.71
214	602904.23	1334548.90
215	603047.07	1334285.10
216	603195.52	1334024.41
217	603349.53	1333766.97
218	603509.03	1333512.88
219	603673.93	1333262.27
220	603844.16	1333015.25
221	604019.64	1332771.94
222	604200.30	1332532.44

Обозначение характерных точек границ	Координаты МСК-42, зона 1	
	X	Y
223	604386.05	1332296.87
224	604576.80	1332065.33
225	604772.47	1331837.93
226	604972.97	1331614.78
227	605178.20	1331395.98
228	605388.08	1331181.62
229	605602.49	1330971.81
230	605821.36	1330766.64
231	606044.57	1330566.21
232	606272.03	1330370.60
233	606503.62	1330179.92
234	606739.25	1329994.24
235	606978.80	1329813.65
236	607222.16	1329638.24
237	607469.23	1329468.08
238	607719.89	1329303.25
239	607974.02	1329143.84
240	608231.51	1328989.90
241	608492.24	1328841.52
242	608756.09	1328698.76
243	609022.93	1328561.68
244	609292.66	1328430.36
245	609565.13	1328304.84
246	609840.23	1328185.19
247	610117.83	1328071.46
248	610397.81	1327963.71
249	610680.03	1327861.98
250	610964.36	1327766.32
251	611250.68	1327676.78
252	611538.85	1327593.39
253	611828.74	1327516.19
254	612120.22	1327445.22
255	612413.15	1327380.52



Обозначение характерных точек границ	Координаты МСК-42, зона 1	
	X	Y
256	612707.41	1327322.11
257	613002.84	1327270.01
258	613299.33	1327224.26
259	613596.73	1327184.87
260	613894.90	1327151.86
261	614193.71	1327125.25
262	614493.02	1327105.05
263	614792.70	1327091.26
264	615092.60	1327083.90
265	615392.60	1327082.97
266	615692.54	1327088.47
267	615992.30	1327100.39
268	616291.73	1327118.73
269	616590.70	1327143.48
270	616889.07	1327174.64
271	617186.71	1327212.18
272	617483.47	1327256.08
273	617779.23	1327306.34
274	618073.84	1327362.92
275	618367.17	1327425.81
276	618659.08	1327494.96
277	618949.45	1327570.35
278	619238.13	1327651.95
279	619525.00	1327739.71
280	619809.93	1327833.60
281	620092.77	1327933.57
282	620373.41	1328039.58
283	620651.72	1328151.58
284	620927.56	1328269.52
285	621200.80	1328393.34
286	621471.34	1328522.99
287	621739.03	1328658.40
288	622003.76	1328799.52

Обозначение характерных точек границ	Координаты МСК-42, зона 1	
	X	Y
289	622265.41	1328946.28
290	622523.85	1329098.61
291	622778.97	1329256.44
292	623030.64	1329419.71
293	623278.76	1329588.33
294	623523.22	1329762.22
1	623678.40	1329876.78
Сектор 69	Набс 391,3 м – 395,7 м	
1	623977.97	1329476.46
2	624216.36	1329658.59
3	624450.92	1329845.61
4	624681.56	1330037.45
5	624908.19	1330234.01
6	625130.70	1330435.22
7	625349.00	1330640.99
8	625563.00	1330851.24
9	625772.60	1331065.86
10	625977.71	1331284.78
11	626178.26	1331507.89
12	626374.14	1331735.11
13	626565.28	1331966.32
14	626751.60	1332201.45
15	626933.02	1332440.37
16	627109.45	1332683.00
17	627280.82	1332929.23
18	627447.07	1333178.95
19	627608.11	1333432.05
20	627763.88	1333688.43
21	627914.31	1333947.99
22	628059.34	1334210.59
23	628198.91	1334476.14
24	628332.96	1334744.53
25	628461.42	1335015.62

Обозначение характерных точек границ	Координаты МСК-42, зона 1	
	X	Y
26	628584.25	1335289.32
27	628701.39	1335565.50
28	628812.79	1335844.05
29	628918.40	1336124.83
30	629018.18	1336407.75
31	629112.09	1336692.67
32	629200.08	1336979.47
33	629282.12	1337268.02
34	629358.18	1337558.22
35	629428.21	1337849.92
36	629492.19	1338143.02
37	629550.10	1338437.37
38	629601.91	1338732.86
39	629647.59	1339029.35
40	629687.12	1339326.73
41	629720.50	1339624.86
42	629747.70	1339923.62
43	629768.71	1340222.88
44	629783.53	1340522.51
45	629792.15	1340822.38
46	629794.56	1341122.36
47	629790.77	1341422.33
48	629780.77	1341722.16
49	629764.57	1342021.72
50	629742.17	1342320.88
51	629713.59	1342619.51
52	629678.84	1342917.48
53	629637.93	1343214.67
54	629590.88	1343510.96
55	629537.72	1343806.20
56	629478.45	1344100.29
57	629413.12	1344393.08
58	629341.74	1344684.46

Обозначение характерных точек границ	Координаты МСК-42, зона 1	
	X	Y
59	629264.35	1344974.30
60	629180.98	1345262.48
61	629091.66	1345548.87
62	628996.44	1345833.35
63	628895.35	1346115.80
64	628788.44	1346396.10
65	628675.76	1346674.12
66	628557.35	1346949.76
67	628433.26	1347222.89
68	628303.55	1347493.39
69	628168.27	1347761.15
70	628027.47	1348026.06
71	627881.23	1348287.99
72	627729.60	1348546.84
73	627572.65	1348802.51
74	627410.44	1349054.87
75	627243.05	1349303.82
76	627070.54	1349549.25
77	626892.99	1349791.06
78	626710.48	1350029.15
79	626523.08	1350263.41
80	626330.87	1350493.74
81	626133.94	1350720.05
82	625932.37	1350942.23
83	625726.25	1351160.20
84	625515.66	1351373.86
85	625300.69	1351583.11
86	625081.44	1351787.87
87	624858.01	1351988.06
88	624630.48	1352183.57
89	624398.95	1352374.34
90	624163.53	1352560.28
91	623924.31	1352741.30

Обозначение характерных точек границ	Координаты МСК-42, зона 1	
	X	Y
92	623681.39	1352917.34
93	623434.89	1353088.32
94	623184.90	1353254.16
95	622931.54	1353414.79
96	622674.90	1353570.15
97	622415.11	1353720.16
98	622152.27	1353864.77
99	621886.49	1354003.91
100	621617.89	1354137.52
101	621346.59	1354265.54
102	621072.69	1354387.93
103	620796.32	1354504.62
104	620517.60	1354615.57
105	620236.64	1354720.73
106	619953.56	1354820.05
107	619668.50	1354913.50
108	619381.55	1355001.03
109	619092.86	1355082.60
110	618802.55	1355158.18
111	618510.73	1355227.75
112	618217.53	1355291.26
113	617923.09	1355348.69
114	617627.52	1355400.01
115	617330.95	1355445.21
116	617033.50	1355484.27
117	616735.32	1355517.16
118	616436.52	1355543.88
119	616137.22	1355564.41
120	615837.57	1355578.75
121	615537.69	1355586.88
122	615237.70	1355588.80
123	614937.74	1355584.52
124	614637.92	1355574.04

Обозначение характерных точек границ	Координаты МСК-42, зона 1	
	X	Y
125	614338.39	1355557.35
126	614039.27	1355534.47
127	613740.69	1355505.41
128	613442.77	1355470.18
129	613145.64	1355428.79
130	612849.44	1355381.26
131	612554.28	1355327.62
132	612260.29	1355267.88
133	611967.61	1355202.07
134	611676.34	1355130.22
135	611386.63	1355052.36
136	611098.59	1354968.52
137	610812.34	1354878.74
138	610528.01	1354783.06
139	610245.73	1354681.52
140	609965.60	1354574.16
141	609687.76	1354461.02
142	609412.31	1354342.17
143	609139.38	1354217.64
144	608869.09	1354087.49
145	608601.55	1353951.77
146	608336.87	1353810.55
147	608075.18	1353663.89
148	607816.57	1353511.84
149	607561.16	1353354.47
150	607309.06	1353191.86
151	607060.39	1353024.06
152	606815.23	1352851.16
153	606602.74	1352695.02
154	606364.36	1352512.89
155	606129.80	1352325.87
156	605899.15	1352134.03
157	605672.53	1351937.47

Обозначение характерных точек границ	Координаты МСК-42, зона 1	
	X	Y
158	605450.02	1351736.26
159	605231.72	1351530.49
160	605017.72	1351320.24
161	604808.12	1351105.62
162	604603.00	1350886.70
163	604402.46	1350663.59
164	604206.58	1350436.38
165	604015.43	1350205.16
166	603829.12	1349970.04
167	603647.70	1349731.11
168	603471.27	1349488.48
169	603299.90	1349242.25
170	603133.65	1348992.54
171	602972.61	1348739.43
172	602816.84	1348483.05
173	602666.41	1348223.50
174	602521.37	1347960.89
175	602381.81	1347695.34
176	602247.76	1347426.96
177	602119.30	1347155.86
178	601996.47	1346882.16
179	601879.33	1346605.98
180	601767.93	1346327.44
181	601662.32	1346046.65
182	601562.54	1345763.73
183	601468.63	1345478.82
184	601380.64	1345192.02
185	601298.59	1344903.46
186	601222.54	1344613.26
187	601152.51	1344321.56
188	601088.52	1344028.47
189	601030.62	1343734.11
190	600978.81	1343438.63

Обозначение характерных точек границ	Координаты МСК-42, зона 1	
	X	Y
191	600933.13	1343142.13
192	600893.59	1342844.75
193	600860.22	1342546.62
194	600833.02	1342247.86
195	600812.00	1341948.60
196	600797.18	1341648.97
197	600788.57	1341349.10
198	600786.16	1341049.12
199	600789.95	1340749.15
200	600799.95	1340449.32
201	600816.15	1340149.76
202	600838.55	1339850.61
203	600867.13	1339551.98
204	600901.88	1339254.00
205	600942.79	1338956.81
206	600989.83	1338660.53
207	601043.00	1338365.28
208	601102.27	1338071.20
209	601167.60	1337778.40
210	601238.98	1337487.02
211	601316.37	1337197.18
212	601399.74	1336909.01
213	601489.06	1336622.62
214	601584.28	1336338.14
215	601685.37	1336055.68
216	601792.27	1335775.39
217	601904.96	1335497.36
218	602023.37	1335221.72
219	602147.46	1334948.59
220	602277.17	1334678.09
221	602412.45	1334410.33
222	602553.24	1334145.43
223	602699.48	1333883.49



Обозначение характерных точек границ	Координаты МСК-42, зона 1	
	X	Y
224	602851.11	1333624.64
225	603008.07	1333368.98
226	603170.27	1333116.62
227	603337.67	1332867.67
228	603510.18	1332622.23
229	603687.73	1332380.42
230	603870.24	1332142.33
231	604057.64	1331908.07
232	604249.85	1331677.74
233	604446.78	1331451.43
234	604648.35	1331229.25
235	604854.47	1331011.28
236	605065.06	1330797.62
237	605280.03	1330588.37
238	605499.27	1330383.61
239	605722.71	1330183.43
240	605950.24	1329987.91
241	606181.77	1329797.14
242	606417.19	1329611.21
243	606656.41	1329430.18
244	606899.32	1329254.14
245	607145.83	1329083.16
246	607395.82	1328917.32
247	607649.18	1328756.69
248	607905.81	1328601.34
249	608165.61	1328451.32
250	608428.45	1328306.71
251	608694.23	1328167.58
252	608962.83	1328033.97
253	609234.13	1327905.94
254	609508.03	1327783.56
255	609784.39	1327666.87
256	610063.12	1327555.92

Обозначение характерных точек границ	Координаты МСК-42, зона 1	
	X	Y
257	610344.08	1327450.76
258	610627.15	1327351.43
259	610912.22	1327257.99
260	611199.16	1327170.46
261	611487.86	1327088.88
262	611778.17	1327013.30
263	612069.99	1326943.74
264	612363.19	1326880.23
265	612657.63	1326822.80
266	612953.20	1326771.47
267	613249.77	1326726.27
268	613547.21	1326687.21
269	613845.40	1326654.32
270	614144.20	1326627.60
271	614443.49	1326607.07
272	614743.15	1326592.74
273	615043.03	1326584.60
274	615343.02	1326582.68
275	615642.98	1326586.96
276	615942.79	1326597.44
277	616242.32	1326614.13
278	616541.45	1326637.01
279	616840.03	1326666.07
280	617137.95	1326701.30
281	617435.07	1326742.69
282	617731.28	1326790.22
283	618026.44	1326843.86
284	618320.42	1326903.60
285	618613.11	1326969.41
286	618904.38	1327041.26
287	619194.09	1327119.12
288	619482.13	1327202.96
289	619768.38	1327292.74

Обозначение характерных точек границ	Координаты МСК-42, зона 1	
	X	Y
290	620052.70	1327388.42
291	620334.99	1327489.96
292	620615.12	1327597.32
293	620892.96	1327710.46
294	621168.41	1327829.32
295	621441.33	1327953.85
296	621711.63	1328084.00
297	621979.17	1328219.71
298	622243.84	1328360.93
299	622505.54	1328507.60
300	622764.15	1328659.64
301	623019.56	1328817.01
302	623271.65	1328979.63
303	623520.33	1329147.42
304	623765.49	1329320.33
1	623977.97	1329476.46
<b>Сектор 70</b>	<b>Набс 395,7 м – 400,1 м</b>	
1	624277.91	1329075.91
2	623790.59	1328725.95
3	623289.66	1328395.76
4	622926.20	1328173.63
5	622775.93	1328085.87
6	622250.22	1327796.76
7	621713.37	1327528.92
8	621166.24	1327282.75
9	620609.70	1327058.66
10	620044.65	1326857.01
11	619471.98	1326678.11
12	618892.62	1326522.26
13	618307.48	1326389.69
14	617717.52	1326280.64
15	617336.90	1326223.13
16	617123.66	1326195.26

Обозначение характерных точек границ	Координаты МСК-42, зона 1	
	X	Y
17	616526.87	1326133.70
18	615928.09	1326096.06
19	615328.29	1326082.39
20	614728.42	1326092.72
21	614129.44	1326127.02
22	613532.31	1326185.25
23	612937.99	1326267.32
24	612347.43	1326373.08
25	611761.56	1326502.38
26	611181.34	1326655.00
27	610607.69	1326830.70
28	610041.51	1327029.20
29	609483.74	1327250.19
30	608935.24	1327493.30
31	608396.90	1327758.15
32	607869.59	1328044.32
33	607354.14	1328351.35
34	606851.38	1328678.74
35	606362.12	1329025.97
36	605887.13	1329392.50
37	605427.18	1329777.72
38	604983.00	1330181.03
39	604555.31	1330601.78
40	604144.78	1331039.29
41	603752.08	1331492.88
42	603377.83	1331961.80
43	603022.63	1332445.32
44	602687.05	1332942.65
45	602371.63	1333453.00
46	602076.87	1333975.56
47	601803.24	1334509.49
48	601551.18	1335053.93
49	601321.10	1335608.02

Обозначение характерных точек границ	Координаты МСК-42, зона 1	
	X	Y
50	601113.35	1336170.86
51	600928.28	1336741.57
52	600766.19	1337319.21
53	600627.32	1337902.88
54	600511.90	1338491.63
55	600465.85	1338769.56
56	600420.12	1339084.53
57	600352.12	1339680.63
58	600308.01	1340278.96
59	600287.86	1340878.58
60	600291.71	1341478.53
61	600319.55	1342077.85
62	600371.33	1342675.57
63	600446.98	1343270.74
64	600546.36	1343862.41
65	600669.32	1344449.63
66	600725.23	1344683.73
67	600815.67	1345031.47
68	600985.17	1345606.99
69	601177.55	1346175.27
70	601392.50	1346735.40
71	601629.67	1347286.49
72	601888.70	1347827.66
73	602169.16	1348358.03
74	602470.60	1348876.76
75	602792.54	1349383.03
76	602827.84	1349435.91
77	603134.48	1349876.01
78	603495.85	1350354.93
79	603876.09	1350819.01
80	604274.58	1351267.52
81	604690.68	1351699.73
82	605123.74	1352114.95

Обозначение характерных точек границ	Координаты МСК-42, зона 1	
	X	Y
83	605573.06	1352512.53
84	606037.91	1352891.82
85	606303.53	1353095.10
86	606790.85	1353445.06
87	607291.78	1353775.25
88	607805.51	1354085.14
89	608331.22	1354374.25
90	608868.07	1354642.09
91	609415.20	1354888.26
92	609971.74	1355112.35
93	610536.80	1355314.00
94	611109.47	1355492.90
95	611688.83	1355648.75
96	612273.96	1355781.31
97	612863.93	1355890.37
98	613457.78	1355975.75
99	613904.14	1356024.06
100	614054.57	1356037.31
101	614653.35	1356074.95
102	615253.16	1356088.62
103	615853.03	1356078.29
104	616452.01	1356043.99
105	617049.13	1355985.76
106	617643.45	1355903.69
107	618234.02	1355797.93
108	618819.88	1355668.63
109	619400.10	1355516.01
110	619973.76	1355340.31
111	620539.93	1355141.80
112	621097.71	1354920.82
113	621341.68	1354815.92
114	621646.20	1354677.71
115	622184.54	1354412.86

Обозначение характерных точек границ	Координаты МСК-42, зона 1	
	X	Y
116	622223.52	1354392.63
117	622711.85	1354126.69
118	623227.30	1353819.66
119	623730.06	1353492.27
120	624219.33	1353145.04
121	624694.31	1352778.51
122	625154.26	1352393.29
123	625488.26	1352093.08
124	625598.44	1351989.98
125	626026.14	1351569.23
126	626354.98	1351221.59
127	626436.66	1351131.71
128	626829.36	1350678.13
129	627203.61	1350209.21
130	627558.81	1349725.69
131	627894.39	1349228.36
132	628209.81	1348718.01
133	628504.57	1348195.45
134	628778.20	1347661.52
135	629030.26	1347117.08
136	629260.35	1346562.99
137	629468.09	1346000.15
138	629653.16	1345429.44
139	629815.26	1344851.80
140	629912.11	1344456.03
141	629954.13	1344268.13
142	630069.55	1343679.38
143	630161.33	1343086.48
144	630229.33	1342490.38
145	630273.43	1341892.05
146	630293.58	1341292.43
147	630289.73	1340692.48
148	630261.89	1340093.16

Обозначение характерных точек границ	Координаты МСК-42, зона 1	
	X	Y
149	630210.11	1339495.44
150	630134.47	1338900.27
151	630035.08	1338308.60
152	629912.12	1337721.38
153	629765.77	1337139.54
154	629596.27	1336564.02
155	629403.90	1335995.74
156	629188.95	1335435.61
157	628951.77	1334884.52
158	628692.75	1334343.35
159	628412.29	1333812.98
160	628110.85	1333294.25
161	627788.90	1332787.98
162	627446.97	1332295.00
163	627085.59	1331816.08
164	626886.34	1331568.18
165	626705.36	1331352.00
166	626306.87	1330903.49
167	625890.76	1330471.28
168	625457.70	1330056.06
169	625008.38	1329658.48
170	624543.53	1329279.19
1	624277.91	1329075.91
Сектор 71	Набс 400,1 м – 409,7 м	
1	600465.85	1338769.56
2	600511.90	1338491.63
3	600627.32	1337902.88
4	600766.19	1337319.21
5	600928.28	1336741.57
6	601113.35	1336170.86
7	601321.10	1335608.02
8	601551.18	1335053.93
9	601803.24	1334509.49



Обозначение характерных точек границ	Координаты МСК-42, зона 1	
	X	Y
10	602076.87	1333975.56
11	602371.63	1333453.00
12	602687.05	1332942.65
13	603022.63	1332445.32
14	603377.83	1331961.80
15	603752.08	1331492.88
16	604144.78	1331039.29
17	604555.31	1330601.78
18	604983.00	1330181.03
19	605427.18	1329777.72
20	605887.13	1329392.50
21	606362.12	1329025.97
22	606851.38	1328678.74
23	607354.14	1328351.35
24	607869.59	1328044.32
25	608396.90	1327758.15
26	608935.24	1327493.30
27	609483.74	1327250.19
28	610041.51	1327029.20
29	610607.69	1326830.70
30	611181.34	1326655.00
31	611761.56	1326502.38
32	612347.43	1326373.08
33	612937.99	1326267.32
34	613532.31	1326185.25
35	614129.44	1326127.02
36	614728.42	1326092.72
37	615328.29	1326082.39
38	615928.09	1326096.06
39	616526.87	1326133.70
40	617123.66	1326195.26
41	617336.90	1326223.13
42	616846.12	1326127.67

Обозначение характерных точек границ	Координаты МСК-42, зона 1	
	X	Y
43	616352.25	1326049.79
44	615855.92	1325989.60
45	615357.75	1325947.17
46	614858.38	1325922.55
47	614358.45	1325915.78
48	613858.60	1325926.86
49	613359.46	1325955.79
50	612861.68	1326002.52
51	612365.88	1326066.99
52	611872.70	1326149.13
53	611382.77	1326248.82
54	610896.71	1326365.95
55	610415.14	1326500.35
56	609938.67	1326651.87
57	609467.93	1326820.30
58	609003.49	1327005.43
59	608545.96	1327207.03
60	608095.92	1327424.83
61	607653.95	1327658.57
62	607220.61	1327907.94
63	606796.44	1328172.62
64	606382.00	1328452.28
65	605977.80	1328746.56
66	605584.37	1329055.09
67	605202.21	1329377.46
68	604831.81	1329713.28
69	604473.63	1330062.11
70	604128.13	1330423.50
71	603795.76	1330797.00
72	603476.94	1331182.13
73	603172.07	1331578.40
74	602881.55	1331985.30
75	602605.74	1332402.32

Обозначение характерных точек границ	Координаты МСК-42, зона 1	
	X	Y
76	602344.99	1332828.92
77	602099.65	1333264.56
78	601870.02	1333708.67
79	601656.39	1334160.71
80	601459.04	1334620.09
81	601278.21	1335086.22
82	601114.15	1335558.50
83	600967.06	1336036.35
84	600837.12	1336519.14
85	600724.50	1337006.27
86	600629.35	1337497.10
87	600551.78	1337991.02
88	600491.90	1338487.40
1	600465.85	1338769.56
Сектор 72	Набс 409,7 м – 414,1 м	
1	600725.23	1344683.73
2	600669.32	1344449.63
3	600546.36	1343862.41
4	600446.98	1343270.74
5	600371.33	1342675.57
6	600319.55	1342077.85
7	600291.71	1341478.53
8	600287.86	1340878.58
9	600308.01	1340278.96
10	600352.12	1339680.63
11	600420.12	1339084.53
12	600465.85	1338769.56
13	600491.90	1338487.40
14	600551.78	1337991.02
15	600629.35	1337497.10
16	600724.50	1337006.27
17	600837.12	1336519.14
18	600967.06	1336036.35

Обозначение характерных точек границ	Координаты МСК-42, зона 1	
	X	Y
19	601114.15	1335558.50
20	601278.21	1335086.22
21	601459.04	1334620.09
22	601656.39	1334160.71
23	601870.02	1333708.67
24	602099.65	1333264.56
25	602344.99	1332828.92
26	602605.74	1332402.32
27	602881.55	1331985.30
28	603172.07	1331578.40
29	603476.94	1331182.13
30	603795.76	1330797.00
31	604128.13	1330423.50
32	604473.63	1330062.11
33	604831.81	1329713.28
34	605202.21	1329377.46
35	605584.37	1329055.09
36	605977.80	1328746.56
37	606382.00	1328452.28
38	606796.44	1328172.62
39	607220.61	1327907.94
40	607653.95	1327658.57
41	608095.92	1327424.83
42	608545.96	1327207.03
43	609003.49	1327005.43
44	609467.93	1326820.30
45	609938.67	1326651.87
46	610415.14	1326500.35
47	610896.71	1326365.95
48	611382.77	1326248.82
49	611872.70	1326149.13
50	612365.88	1326066.99
51	612861.68	1326002.52

Обозначение характерных точек границ	Координаты МСК-42, зона 1	
	X	Y
52	613359.46	1325955.79
53	613858.60	1325926.86
54	614358.45	1325915.78
55	614858.38	1325922.55
56	615357.75	1325947.17
57	615855.92	1325989.60
58	616352.25	1326049.79
59	616846.12	1326127.67
60	617336.90	1326223.13
61	617717.52	1326280.64
62	618307.48	1326389.69
63	618892.62	1326522.26
64	619471.98	1326678.11
65	620044.65	1326857.01
66	620609.70	1327058.66
67	621166.24	1327282.75
68	621713.37	1327528.92
69	622250.22	1327796.76
70	622775.93	1328085.87
71	622926.20	1328173.63
72	622516.33	1327887.31
73	622096.82	1327615.29
74	621668.19	1327357.90
75	621230.94	1327115.44
76	620785.60	1326888.19
77	620332.68	1326676.44
78	619872.73	1326480.42
79	619406.29	1326300.38
80	618933.93	1326136.53
81	618456.20	1325989.06
82	617973.67	1325858.15
83	617486.91	1325743.95
84	616996.50	1325646.60

Обозначение характерных точек границ	Координаты МСК-42, зона 1	
	X	Y
85	616503.03	1325566.22
86	616007.08	1325502.89
87	615509.24	1325456.71
88	615010.11	1325427.71
89	614510.27	1325415.94
90	614010.33	1325421.41
91	613510.87	1325444.11
92	613012.49	1325484.01
93	612515.78	1325541.08
94	612021.33	1325615.23
95	611529.74	1325706.39
96	611041.58	1325814.44
97	610557.44	1325939.26
98	610077.88	1326080.70
99	609603.49	1326238.58
100	609134.82	1326412.73
101	608672.44	1326602.92
102	608216.89	1326808.95
103	607768.71	1327030.56
104	607328.44	1327267.49
105	606896.59	1327519.46
106	606473.70	1327786.17
107	606060.24	1328067.29
108	605656.73	1328362.51
109	605263.63	1328671.46
110	604881.42	1328993.78
111	604510.55	1329329.08
112	604151.46	1329676.97
113	603804.57	1330037.04
114	603470.31	1330408.85
115	603149.06	1330791.96
116	602841.21	1331185.92
117	602547.13	1331590.26

Обозначение характерных точек границ	Координаты МСК-42, зона 1	
	X	Y
118	602267.16	1332004.50
119	602001.64	1332428.14
120	601750.89	1332860.69
121	601515.19	1333301.62
122	601294.84	1333750.42
123	601090.09	1334206.55
124	600901.18	1334669.46
125	600728.35	1335138.62
126	600571.80	1335613.45
127	600431.71	1336093.40
128	600308.25	1336577.89
129	600201.56	1337066.35
130	600111.78	1337558.20
131	600039.01	1338052.85
132	599983.34	1338549.72
133	599944.83	1339048.21
134	599923.53	1339547.73
135	599919.46	1340047.69
136	599932.63	1340547.49
137	599963.03	1341046.54
138	600010.61	1341544.24
139	600075.32	1342040.01
140	600157.09	1342533.26
141	600255.81	1343023.39
142	600371.37	1343509.83
143	600503.64	1343991.99
144	600652.44	1344469.31
1	600725.23	1344683.73
Сектор 73	Набс 414,1 м – 418,5 м	
1	602827.84	1349435.91
2	602792.54	1349383.03
3	602470.60	1348876.76
4	602169.16	1348358.03

Обозначение характерных точек границ	Координаты МСК-42, зона 1	
	X	Y
5	601888.70	1347827.66
6	601629.67	1347286.49
7	601392.50	1346735.40
8	601177.55	1346175.27
9	600985.17	1345606.99
10	600815.67	1345031.47
11	600725.23	1344683.73
12	600652.44	1344469.31
13	600503.64	1343991.99
14	600371.37	1343509.83
15	600255.81	1343023.39
16	600157.09	1342533.26
17	600075.32	1342040.01
18	600010.61	1341544.24
19	599963.03	1341046.54
20	599932.63	1340547.49
21	599919.46	1340047.69
22	599923.53	1339547.73
23	599944.83	1339048.21
24	599983.34	1338549.72
25	600039.01	1338052.85
26	600111.78	1337558.20
27	600201.56	1337066.35
28	600308.25	1336577.89
29	600431.71	1336093.40
30	600571.80	1335613.45
31	600728.35	1335138.62
32	600901.18	1334669.46
33	601090.09	1334206.55
34	601294.84	1333750.42
35	601515.19	1333301.62
36	601750.89	1332860.69
37	602001.64	1332428.14



Обозначение характерных точек границ	Координаты МСК-42, зона 1	
	X	Y
38	602267.16	1332004.50
39	602547.13	1331590.26
40	602841.21	1331185.92
41	603149.06	1330791.96
42	603470.31	1330408.85
43	603804.57	1330037.04
44	604151.46	1329676.97
45	604510.55	1329329.08
46	604881.42	1328993.78
47	605263.63	1328671.46
48	605656.73	1328362.51
49	606060.24	1328067.29
50	606473.70	1327786.17
51	606896.59	1327519.46
52	607328.44	1327267.49
53	607768.71	1327030.56
54	608216.89	1326808.95
55	608672.44	1326602.92
56	609134.82	1326412.73
57	609603.49	1326238.58
58	610077.88	1326080.70
59	610557.44	1325939.26
60	611041.58	1325814.44
61	611529.74	1325706.39
62	612021.33	1325615.23
63	612515.78	1325541.08
64	613012.49	1325484.01
65	613510.87	1325444.11
66	614010.33	1325421.41
67	614510.27	1325415.94
68	615010.11	1325427.71
69	615509.24	1325456.71
70	616007.08	1325502.89

Обозначение характерных точек границ	Координаты МСК-42, зона 1	
	X	Y
71	616503.03	1325566.22
72	616996.50	1325646.60
73	617486.91	1325743.95
74	617973.67	1325858.15
75	618456.20	1325989.06
76	618933.93	1326136.53
77	619406.29	1326300.38
78	619872.73	1326480.42
79	620332.68	1326676.44
80	620785.60	1326888.19
81	621230.94	1327115.44
82	621668.19	1327357.90
83	622096.82	1327615.29
84	622516.33	1327887.31
85	622926.20	1328173.63
86	623289.66	1328395.76
87	623790.59	1328725.95
88	624277.91	1329075.91
89	624543.53	1329279.19
90	625008.38	1329658.48
91	625457.70	1330056.06
92	625890.76	1330471.28
93	626306.87	1330903.49
94	626705.36	1331352.00
95	626886.34	1331568.18
96	626601.02	1331157.61
97	626302.18	1330756.78
98	625990.14	1330366.12
99	625665.25	1329986.09
100	625327.88	1329617.09
101	624978.40	1329259.55
102	624617.20	1328913.84
103	624244.67	1328580.37

Обозначение характерных точек границ	Координаты МСК-42, зона 1	
	X	Y
104	623861.25	1328259.50
105	623467.33	1327951.59
106	623410.65	1327908.99
107	623005.52	1327616.00
108	622590.84	1327336.68
109	622167.09	1327071.33
110	621734.73	1326820.25
111	621294.24	1326583.72
112	620846.11	1326362.00
113	620390.85	1326155.34
114	619928.95	1325963.96
115	619460.92	1325788.09
116	618987.30	1325627.91
117	618508.60	1325483.61
118	618025.36	1325355.34
119	617538.11	1325243.24
120	617047.39	1325147.45
121	616553.76	1325068.06
122	616057.75	1325005.17
123	615559.93	1324958.85
124	615060.83	1324929.14
125	614561.03	1324916.08
126	614061.06	1324919.69
127	613561.50	1324939.96
128	613062.89	1324976.86
129	612565.78	1325030.36
130	612070.73	1325100.40
131	611578.29	1325186.90
132	611089.01	1325289.76
133	610603.43	1325408.87
134	610122.09	1325544.10
135	609645.52	1325695.29
136	609174.26	1325862.29

Обозначение характерных точек границ	Координаты МСК-42, зона 1	
	X	Y
137	608708.82	1326044.89
138	608249.73	1326242.91
139	607797.49	1326456.12
140	607352.61	1326684.28
141	606915.58	1326927.14
142	606486.88	1327184.43
143	606067.00	1327455.86
144	605656.40	1327741.14
145	605255.53	1328039.94
146	604864.85	1328351.94
147	604484.78	1328676.78
148	604115.74	1329014.11
149	603758.16	1329363.55
150	603412.42	1329724.72
151	603078.90	1330097.21
152	602757.99	1330480.60
153	602450.03	1330874.48
154	602155.37	1331278.40
155	601874.34	1331691.92
156	601607.24	1332114.57
157	601354.38	1332545.89
158	601116.03	1332985.40
159	600892.46	1333432.60
160	600683.92	1333887.01
161	600490.64	1334348.12
162	600312.84	1334815.41
163	600150.71	1335288.37
164	600004.43	1335766.47
165	599874.16	1336249.18
166	599760.06	1336735.96
167	599662.24	1337226.28
168	599580.82	1337719.58
169	599515.88	1338215.32

Обозначение характерных точек границ	Координаты МСК-42, зона 1	
	X	Y
170	599467.50	1338712.95
171	599435.73	1339211.92
172	599420.61	1339711.67
173	599422.15	1340211.64
174	599440.35	1340711.29
175	599475.20	1341210.05
176	599526.64	1341707.37
177	599594.64	1342202.70
178	599679.10	1342695.49
179	599779.94	1343185.19
180	599897.05	1343671.26
181	600030.29	1344153.16
182	600179.51	1344630.35
183	600344.56	1345102.30
184	600525.24	1345568.49
185	600721.36	1346028.39
186	600932.70	1346481.51
187	601159.02	1346927.33
188	601400.07	1347365.36
189	601655.59	1347795.11
190	601925.29	1348216.11
191	602208.86	1348627.89
192	602506.01	1349029.98
193	602816.39	1349421.95
1	602827.84	1349435.91
Сектор 74	Набс 400,1 м – 450,6 м	
1	625557.14	1352162.09
2	625342.64	1352371.81
3	625123.85	1352577.06
4	624900.86	1352777.74
5	624673.76	1352973.76
6	624442.66	1353165.04
7	624207.64	1353351.49

Обозначение характерных точек границ	Координаты МСК-42, зона 1	
	X	Y
8	623968.83	1353533.05
9	623726.30	1353709.63
10	623480.18	1353881.15
11	623230.56	1354047.54
12	622977.55	1354208.73
13	622721.26	1354364.66
14	622461.80	1354515.24
15	622331.64	1354588.11
16	622223.52	1354392.63
17	622711.85	1354126.69
18	623227.30	1353819.66
19	623730.06	1353492.27
20	624219.33	1353145.04
21	624694.31	1352778.51
22	625154.26	1352393.29
23	625488.26	1352093.08
1	625557.14	1352162.09
Сектор 75	Набс 450,6 м – 457,1 м	
1	622331.64	1354588.11
2	622461.80	1354515.24
3	622721.26	1354364.66
4	622977.55	1354208.73
5	623230.56	1354047.54
6	623480.18	1353881.15
7	623726.30	1353709.63
8	623968.83	1353533.05
9	624207.64	1353351.49
10	624442.66	1353165.04
11	624673.76	1352973.76
12	624900.86	1352777.74
13	625123.85	1352577.06
14	625342.64	1352371.81
15	625557.14	1352162.09

Обозначение характерных точек границ	Координаты МСК-42, зона 1	
	X	Y
16	625606.43	1352211.46
17	625910.38	1352515.96
18	625695.95	1352725.76
19	625477.37	1352931.23
20	625254.72	1353132.29
21	625028.10	1353328.86
22	624797.59	1353520.86
23	624563.29	1353708.21
24	624325.28	1353890.83
25	624083.68	1354068.66
26	623838.56	1354241.62
27	623590.04	1354409.65
28	623338.20	1354572.67
29	623083.15	1354730.62
30	622825.00	1354883.44
31	622573.65	1355025.64
32	622351.79	1354624.53
1	622331.64	1354588.11
<b>Сектор 76</b>	<b>Набс 457,1 м – 460,7 м</b>	
1	622573.65	1355025.64
2	622825.00	1354883.44
3	623083.15	1354730.62
4	623338.20	1354572.67
5	623590.04	1354409.65
6	623838.56	1354241.62
7	624083.68	1354068.66
8	624325.28	1353890.83
9	624563.29	1353708.21
10	624797.59	1353520.86
11	625028.10	1353328.86
12	625254.72	1353132.29
13	625477.37	1352931.23
14	625695.95	1352725.76

Обозначение характерных точек границ	Координаты МСК-42, зона 1	
	X	Y
15	625910.38	1352515.96
16	625959.86	1352565.53
17	626106.40	1352712.34
18	625892.52	1352922.70
19	625674.47	1353128.74
20	625452.35	1353330.38
21	625226.24	1353527.53
22	624996.23	1353720.13
23	624762.41	1353908.08
24	624524.89	1354091.33
25	624283.74	1354269.78
26	624039.08	1354443.38
27	623790.99	1354612.05
28	623539.58	1354775.73
29	623284.95	1354934.34
30	623027.19	1355087.83
31	622766.42	1355236.14
32	622707.96	1355268.44
33	622593.85	1355062.15
1	622573.65	1355025.64
Сектор 77	Набс 400,1 м – 496,1 м	
1	626354.98	1351221.59
2	626480.03	1351338.41
3	626273.41	1351555.91
4	626063.20	1351769.94
5	625849.45	1351980.44
6	625632.23	1352187.35
7	625606.43	1352211.46
8	625557.14	1352162.09
9	625488.26	1352093.08
10	625598.44	1351989.98
11	626026.14	1351569.23
1	626354.98	1351221.59



Обозначение характерных точек границ	Координаты МСК-42, зона 1	
	X	Y
Сектор 78	Набс 496,1 м – 502,6 м	
1	626480.03	1351338.41
2	626845.40	1351679.74
3	626638.83	1351897.29
4	626428.76	1352111.46
5	626215.25	1352322.20
6	625998.35	1352529.45
7	625959.86	1352565.53
8	625910.38	1352515.96
9	625606.43	1352211.46
10	625632.23	1352187.35
11	625849.45	1351980.44
12	626063.20	1351769.94
13	626273.41	1351555.91
1	626480.03	1351338.41
Сектор 79	Набс 502,6 м – 505,9 м	
1	625959.86	1352565.53
2	625998.35	1352529.45
3	626215.25	1352322.20
4	626428.76	1352111.46
5	626638.83	1351897.29
6	626845.40	1351679.74
7	627029.47	1351851.70
8	626822.93	1352069.27
9	626612.93	1352283.51
10	626399.53	1352494.37
11	626182.79	1352701.78
12	625962.76	1352905.70
13	625739.49	1353106.08
14	625513.04	1353302.85
15	625283.48	1353495.98
16	625050.86	1353685.41
17	624815.23	1353871.10

Обозначение характерных точек границ	Координаты МСК-42, зона 1	
	X	Y
18	624576.67	1354052.99
19	624335.22	1354231.04
20	624090.96	1354405.21
21	623843.95	1354575.45
22	623594.24	1354741.71
23	623341.90	1354903.96
24	623087.00	1355062.15
25	622829.60	1355216.25
26	622715.79	1355282.61
27	622707.96	1355268.44
28	622766.42	1355236.14
29	623027.19	1355087.83
30	623284.95	1354934.34
31	623539.58	1354775.73
32	623790.99	1354612.05
33	624039.08	1354443.38
34	624283.74	1354269.78
35	624524.89	1354091.33
36	624762.41	1353908.08
37	624996.23	1353720.13
38	625226.24	1353527.53
39	625452.35	1353330.38
40	625674.47	1353128.74
41	625892.52	1352922.70
42	626106.40	1352712.34
1	625959.86	1352565.53
Сектор 80	Набс 400,1 м – 802,1 м	
1	630440.74	1344628.32
2	630345.40	1344912.76
3	630245.34	1345195.58
4	630140.58	1345476.69
5	630031.15	1345756.01
6	629917.07	1346033.48

Обозначение характерных точек границ	Координаты МСК-42, зона 1	
	X	Y
7	629798.39	1346309.00
8	629675.14	1346582.50
9	629547.34	1346853.92
10	629415.04	1347123.17
11	629278.26	1347390.17
12	629137.06	1347654.86
13	628991.47	1347917.16
14	628841.52	1348176.99
15	628687.27	1348434.29
16	628528.75	1348688.99
17	628366.00	1348941.00
18	628199.08	1349190.27
19	628028.03	1349436.72
20	627852.89	1349680.29
21	627673.72	1349920.91
22	627490.56	1350158.50
23	627303.47	1350393.01
24	627112.50	1350624.37
25	626917.70	1350852.51
26	626719.12	1351077.38
27	626516.82	1351298.91
28	626480.03	1351338.41
29	626354.98	1351221.59
30	626436.66	1351131.71
31	626829.36	1350678.13
32	627203.61	1350209.21
33	627558.81	1349725.69
34	627894.39	1349228.36
35	628209.81	1348718.01
36	628504.57	1348195.45
37	628778.20	1347661.52
38	629030.26	1347117.08
39	629260.35	1346562.99

Обозначение характерных точек границ	Координаты МСК-42, зона 1	
	X	Y
40	629468.09	1346000.15
41	629653.16	1345429.44
42	629815.26	1344851.80
43	629912.11	1344456.03
1	630440.74	1344628.32
Сектор 81	Набс 802,1 м – 817,1 м	
1	626480.03	1351338.41
2	626516.82	1351298.91
3	626719.12	1351077.38
4	626917.70	1350852.51
5	627112.50	1350624.37
6	627303.47	1350393.01
7	627490.56	1350158.50
8	627673.72	1349920.91
9	627852.89	1349680.29
10	628028.03	1349436.72
11	628199.08	1349190.27
12	628366.00	1348941.00
13	628528.75	1348688.99
14	628687.27	1348434.29
15	628841.52	1348176.99
16	628991.47	1347917.16
17	629137.06	1347654.86
18	629278.26	1347390.17
19	629415.04	1347123.17
20	629547.34	1346853.92
21	629675.14	1346582.50
22	629798.39	1346309.00
23	629917.07	1346033.48
24	630031.15	1345756.01
25	630140.58	1345476.69
26	630245.34	1345195.58
27	630345.40	1344912.76

Обозначение характерных точек границ	Координаты МСК-42, зона 1	
	X	Y
28	630440.74	1344628.32
29	630916.13	1344783.25
30	630820.85	1345067.72
31	630720.98	1345350.60
32	630616.54	1345631.83
33	630507.55	1345911.33
34	630394.04	1346189.02
35	630276.04	1346464.84
36	630153.58	1346738.71
37	630026.70	1347010.55
38	629895.43	1347280.30
39	629759.80	1347547.89
40	629619.86	1347813.24
41	629475.62	1348076.29
42	629327.14	1348336.97
43	629174.45	1348595.20
44	629017.60	1348850.92
45	628856.62	1349104.07
46	628691.55	1349354.57
47	628522.45	1349602.37
48	628349.35	1349847.39
49	628172.30	1350089.57
50	627991.34	1350328.84
51	627806.53	1350565.15
52	627617.91	1350798.44
53	627425.54	1351028.63
54	627229.45	1351255.67
55	627029.71	1351479.51
56	626845.40	1351679.74
1	626480.03	1351338.41
Сектор 82	Набс 817,1 м – 824,7 м	
1	626845.40	1351679.74
2	627029.71	1351479.51

Обозначение характерных точек границ	Координаты МСК-42, зона 1	
	X	Y
3	627229.45	1351255.67
4	627425.54	1351028.63
5	627617.91	1350798.44
6	627806.53	1350565.15
7	627991.34	1350328.84
8	628172.30	1350089.57
9	628349.35	1349847.39
10	628522.45	1349602.37
11	628691.55	1349354.57
12	628856.62	1349104.07
13	629017.60	1348850.92
14	629174.45	1348595.20
15	629327.14	1348336.97
16	629475.62	1348076.29
17	629619.86	1347813.24
18	629759.80	1347547.89
19	629895.43	1347280.30
20	630026.70	1347010.55
21	630153.58	1346738.71
22	630276.04	1346464.84
23	630394.04	1346189.02
24	630507.55	1345911.33
25	630616.54	1345631.83
26	630720.98	1345350.60
27	630820.85	1345067.72
28	630916.13	1344783.25
29	631155.63	1344861.31
30	631060.39	1345145.79
31	630960.61	1345428.71
32	630856.31	1345709.99
33	630747.53	1345989.57
34	630634.30	1346267.38
35	630516.63	1346543.33

Обозначение характерных точек границ	Координаты МСК-42, зона 1	
	X	Y
36	630394.56	1346817.37
37	630268.13	1347089.42
38	630137.36	1347359.42
39	630002.28	1347627.29
40	629862.94	1347892.96
41	629719.37	1348156.37
42	629571.60	1348417.45
43	629419.67	1348676.13
44	629263.62	1348932.35
45	629103.50	1349186.04
46	628939.33	1349437.13
47	628771.18	1349685.57
48	628599.06	1349931.28
49	628423.04	1350174.21
50	628243.16	1350414.29
51	628059.46	1350651.47
52	627871.98	1350885.67
53	627680.79	1351116.85
54	627485.92	1351344.93
55	627287.42	1351569.87
56	627085.36	1351791.61
57	627029.47	1351851.70
1	626845.40	1351679.74
Сектор 83	Набс 400,1 м – 496,1 м	
1	622351.79	1354624.53
2	622090.98	1354772.78
3	621827.74	1354916.66
4	621562.14	1355056.13
5	621484.10	1355096.05
6	621341.68	1354815.92
7	621646.20	1354677.71
8	622184.54	1354412.86
9	622223.52	1354392.63

Обозначение характерных точек границ	Координаты МСК-42, зона 1	
	X	Y
10	622331.64	1354588.11
1	622351.79	1354624.53
Сектор 84	Набс 496,1 м – 502,6 м	
1	622593.85	1355062.15
2	622332.99	1355210.31
3	622069.77	1355354.23
4	621804.25	1355493.86
5	621710.69	1355541.75
6	621484.10	1355096.05
7	621562.14	1355056.13
8	621827.74	1354916.66
9	622090.98	1354772.78
10	622351.79	1354624.53
11	622573.65	1355025.64
1	622593.85	1355062.15
Сектор 85	Набс 502,6 м – 505,9 м	
1	621824.85	1355766.30
2	621710.69	1355541.75
3	621804.25	1355493.86
4	622069.77	1355354.23
5	622332.99	1355210.31
6	622593.85	1355062.15
7	622707.96	1355268.44
8	622715.79	1355282.61
9	622454.92	1355430.74
10	622191.70	1355574.67
11	621926.22	1355714.38
1	621824.85	1355766.30
Сектор 86	Набс 496,1 м – 502,6 м	
1	621484.10	1355096.05
2	621215.55	1355229.77
3	620944.81	1355358.99
4	620671.96	1355483.69



Обозначение характерных точек границ	Координаты МСК-42, зона 1	
	X	Y
5	620397.07	1355603.82
6	620120.21	1355719.36
7	619841.47	1355830.26
8	619560.91	1355936.51
9	619278.63	1356038.06
10	618994.69	1356134.89
11	618709.18	1356226.98
12	618422.17	1356314.30
13	618133.75	1356396.82
14	617843.99	1356474.52
15	617552.97	1356547.39
16	617260.79	1356615.39
17	616967.51	1356678.52
18	616673.22	1356736.74
19	616378.00	1356790.06
20	616081.93	1356838.45
21	615785.09	1356881.90
22	615487.58	1356920.39
23	615189.46	1356953.92
24	614890.83	1356982.48
25	614591.76	1357006.05
26	614292.34	1357024.64
27	613992.65	1357038.24
28	613938.70	1357040.15
29	613904.14	1356024.06
30	614054.57	1356037.31
31	614653.35	1356074.95
32	615253.16	1356088.62
33	615853.03	1356078.29
34	616452.01	1356043.99
35	617049.13	1355985.76
36	617643.45	1355903.69
37	618234.02	1355797.93

Обозначение характерных точек границ	Координаты МСК-42, зона 1	
	X	Y
38	618819.88	1355668.63
39	619400.10	1355516.01
40	619973.76	1355340.31
41	620539.93	1355141.80
42	621097.71	1354920.82
43	621341.68	1354815.92
1	621484.10	1355096.05
<b>Сектор 87</b>	<b>Набс 502,6 м – 505,9 м</b>	
1	613955.70	1357539.87
2	613938.70	1357040.15
3	613992.65	1357038.24
4	614292.34	1357024.64
5	614591.76	1357006.05
6	614890.83	1356982.48
7	615189.46	1356953.92
8	615487.58	1356920.39
9	615785.09	1356881.90
10	616081.93	1356838.45
11	616378.00	1356790.06
12	616673.22	1356736.74
13	616967.51	1356678.52
14	617260.79	1356615.39
15	617552.97	1356547.39
16	617843.99	1356474.52
17	618133.75	1356396.82
18	618422.17	1356314.30
19	618709.18	1356226.98
20	618994.69	1356134.89
21	619278.63	1356038.06
22	619560.91	1355936.51
23	619841.47	1355830.26
24	620120.21	1355719.36
25	620397.07	1355603.82

Обозначение характерных точек границ	Координаты МСК-42, зона 1	
	X	Y
26	620671.96	1355483.69
27	620944.81	1355358.99
28	621215.55	1355229.77
29	621484.10	1355096.05
30	621710.69	1355541.75
31	621442.17	1355675.54
32	621171.52	1355804.95
33	620898.81	1355929.95
34	620624.11	1356050.52
35	620347.49	1356166.61
36	620069.02	1356278.21
37	619788.78	1356385.27
38	619506.84	1356487.78
39	619223.27	1356585.70
40	618938.15	1356679.01
41	618651.56	1356767.68
42	618363.57	1356851.70
43	618074.25	1356931.03
44	617783.69	1357005.66
45	617491.95	1357075.57
46	617199.12	1357140.74
47	616905.27	1357201.16
48	616610.48	1357256.80
49	616314.82	1357307.65
50	616018.38	1357353.70
51	615721.23	1357394.94
52	615423.45	1357431.36
53	615125.12	1357462.94
54	614826.32	1357489.68
55	614527.12	1357511.58
56	614227.61	1357528.61
1	613955.70	1357539.87
Сектор 88	Набс 400,1 м – 802,1 м	

Обозначение характерных точек границ	Координаты МСК-42, зона 1	
	X	Y
1	613964.26	1357791.62
2	613955.70	1357539.87
3	614227.61	1357528.61
4	614527.12	1357511.58
5	614826.32	1357489.68
6	615125.12	1357462.94
7	615423.45	1357431.36
8	615721.23	1357394.94
9	616018.38	1357353.70
10	616314.82	1357307.65
11	616610.48	1357256.80
12	616905.27	1357201.16
13	617199.12	1357140.74
14	617491.95	1357075.57
15	617783.69	1357005.66
16	618074.25	1356931.03
17	618363.57	1356851.70
18	618651.56	1356767.68
19	618938.15	1356679.01
20	619223.27	1356585.70
21	619506.84	1356487.78
22	619788.78	1356385.27
23	620069.02	1356278.21
24	620347.49	1356166.61
25	620624.11	1356050.52
26	620898.81	1355929.95
27	621171.52	1355804.95
28	621442.17	1355675.54
29	621710.69	1355541.75
30	621824.85	1355766.30
31	621556.35	1355900.11
32	621285.74	1356029.61
33	621013.09	1356154.76

Обозначение характерных точек границ	Координаты МСК-42, зона 1	
	X	Y
34	620738.48	1356275.54
35	620461.97	1356391.90
36	620183.64	1356503.83
37	619903.55	1356611.29
38	619621.78	1356714.26
39	619338.39	1356812.71
40	619053.47	1356906.60
41	618767.08	1356995.93
42	618479.30	1357080.67
43	618190.20	1357160.79
44	617899.86	1357236.28
45	617608.34	1357307.11
46	617315.73	1357373.27
47	617022.10	1357434.74
48	616727.52	1357491.50
49	616432.07	1357543.55
50	616135.83	1357590.86
51	615838.87	1357633.43
52	615541.27	1357671.24
53	615243.09	1357704.28
54	614944.43	1357732.55
55	614645.36	1357756.04
56	614345.94	1357774.74
57	614046.27	1357788.65
1	613964.26	1357791.62
Сектор 89	—	
1	616507.21	1342880.06
2	616503.06	1342929.83
3	616490.70	1342978.22
4	616470.49	1343023.89
5	616442.98	1343065.57
6	616408.94	1343102.11
7	616369.30	1343132.50

Обозначение характерных точек границ	Координаты МСК-42, зона 1	
	X	Y
8	616325.18	1343155.89
9	616277.79	1343171.64
10	616228.44	1343179.31
11	616207.21	1343180.06
12	616157.45	1343175.90
13	616109.06	1343163.55
14	616063.39	1343143.34
15	616021.70	1343115.83
16	615985.16	1343081.79
17	615954.77	1343042.15
18	615931.38	1342998.03
19	615915.63	1342950.63
20	615907.97	1342901.28
21	615907.21	1342880.06
22	615911.37	1342830.29
23	615923.73	1342781.90
24	615943.94	1342736.23
25	615971.45	1342694.55
26	616005.49	1342658.01
27	616045.12	1342627.62
28	616089.25	1342604.23
29	616136.64	1342588.48
30	616185.99	1342580.81
31	616207.21	1342580.06
32	616256.98	1342584.22
33	616305.37	1342596.57
34	616351.04	1342616.79
35	616392.73	1342644.30
36	616429.27	1342678.34
37	616459.66	1342717.97
38	616483.05	1342762.10
39	616498.80	1342809.49
40	616506.46	1342858.84

Обозначение характерных точек границ	Координаты МСК-42, зона 1	
	X	Y
1	616507.21	1342880.06
Сектор 90	—	
1	618275.06	1345233.44
2	618274.40	1345253.42
3	618272.40	1345273.32
4	618269.08	1345293.04
5	618264.46	1345312.49
6	618258.55	1345331.59
7	618251.38	1345350.26
8	618242.99	1345368.41
9	618233.40	1345385.96
10	618222.66	1345402.83
11	618210.83	1345418.95
12	618197.95	1345434.24
13	618184.08	1345448.64
14	618169.28	1345462.09
15	618153.61	1345474.52
16	618137.15	1345485.88
17	618119.98	1345496.11
18	618102.16	1345505.18
19	618083.77	1345513.05
20	618064.90	1345519.67
21	618045.64	1345525.02
22	618026.05	1345529.07
23	618006.25	1345531.81
24	617986.30	1345533.22
25	617966.30	1345533.31
26	617946.35	1345532.06
27	617926.52	1345529.48
28	617906.90	1345525.59
29	617887.59	1345520.40
30	617868.67	1345513.94
31	617850.22	1345506.22

Обозначение характерных точек границ	Координаты МСК-42, зона 1	
	X	Y
32	617832.32	1345497.30
33	617815.06	1345487.21
34	617798.51	1345475.98
35	617782.75	1345463.68
36	617767.84	1345450.36
37	617753.85	1345436.07
38	617740.84	1345420.89
39	617728.87	1345404.87
40	617718.00	1345388.09
41	617708.27	1345370.62
42	617699.72	1345352.54
43	617692.40	1345333.93
44	617686.33	1345314.88
45	617681.55	1345295.46
46	617678.07	1345275.77
47	617675.91	1345255.89
48	617675.07	1345235.91
49	617675.06	1345233.44
50	617675.73	1345213.45
51	617677.73	1345193.55
52	617681.04	1345173.83
53	617685.67	1345154.38
54	617691.58	1345135.28
55	617698.75	1345116.61
56	617707.14	1345098.46
57	617716.73	1345080.91
58	617727.46	1345064.04
59	617739.30	1345047.92
60	617752.18	1345032.63
61	617766.05	1345018.23
62	617780.85	1345004.78
63	617796.52	1344992.35
64	617812.97	1344980.99



Обозначение характерных точек границ	Координаты МСК-42, зона 1	
	X	Y
65	617830.15	1344970.76
66	617847.97	1344961.69
67	617866.36	1344953.82
68	617885.23	1344947.20
69	617904.49	1344941.85
70	617924.07	1344937.80
71	617943.88	1344935.06
72	617963.83	1344933.65
73	617983.82	1344933.56
74	618003.78	1344934.81
75	618023.61	1344937.39
76	618043.22	1344941.28
77	618062.54	1344946.47
78	618081.46	1344952.93
79	618099.91	1344960.65
80	618117.80	1344969.57
81	618135.06	1344979.66
82	618151.61	1344990.89
83	618167.38	1345003.19
84	618182.29	1345016.51
85	618196.28	1345030.80
86	618209.29	1345045.98
87	618221.26	1345062.00
88	618232.13	1345078.78
89	618241.86	1345096.25
90	618250.41	1345114.33
91	618257.73	1345132.94
92	618263.80	1345151.99
93	618268.58	1345171.41
94	618272.06	1345191.10
95	618274.22	1345210.98
96	618275.05	1345230.96
1	618275.06	1345233.44

Обозначение характерных точек границ	Координаты МСК-42, зона 1	
	X	Y
Сектор 91	—	
1	615379.13	1341579.65
2	615367.00	1341563.52
3	615307.70	1341484.68
4	615085.36	1341189.07
5	614824.74	1340842.56
6	614851.50	1340800.35
7	614882.34	1340761.02
8	614916.96	1340724.97
9	614955.00	1340692.56
10	614996.09	1340664.10
11	615039.81	1340639.89
12	615085.73	1340620.17
13	615133.40	1340605.12
14	615182.32	1340594.91
15	615232.02	1340589.64
16	615253.58	1340588.90
17	615303.55	1340587.68
18	615353.38	1340591.45
19	615402.59	1340600.18
20	615450.69	1340613.78
21	615497.18	1340632.11
22	615541.62	1340654.99
23	615583.55	1340682.19
24	615622.55	1340713.45
25	615658.23	1340748.44
26	615690.25	1340786.82
27	615718.27	1340828.20
28	615742.03	1340872.17
29	615761.27	1340918.30
30	615775.82	1340966.12
31	615785.51	1341015.14
32	615790.27	1341064.90

Обозначение характерных точек границ	Координаты МСК-42, зона 1	
	X	Y
33	615790.03	1341114.88
34	615784.80	1341164.58
35	615774.64	1341213.52
36	615759.65	1341261.19
37	615739.97	1341307.13
38	615715.80	1341350.88
39	615687.38	1341392.00
40	615655.00	1341430.07
41	615618.98	1341464.72
42	615579.69	1341495.60
43	615537.50	1341522.40
44	615492.85	1341544.86
45	615446.19	1341562.75
46	615397.97	1341575.89
1	615379.13	1341579.65
47	615051.38	1341543.32
48	614774.30	1341174.92
49	614765.40	1341163.08
50	614775.28	1341212.08
51	614790.00	1341259.84
52	614809.42	1341305.89
53	614833.34	1341349.78
54	614861.52	1341391.05
55	614893.67	1341429.31
56	614929.49	1341464.17
57	614968.61	1341495.28
58	615010.64	1341522.32
47	615051.38	1341543.32
Сектор 92	-	
1	614508.59	1340422.23
2	614321.40	1340173.35
3	613974.79	1339712.52
4	613974.79	1339712.52

Обозначение характерных точек границ	Координаты МСК-42, зона 1	
	X	Y
5	613998.67	1339668.62
6	614026.82	1339627.32
7	614058.95	1339589.03
8	614094.74	1339554.15
9	614133.83	1339523.01
10	614175.84	1339495.93
11	614220.34	1339473.18
12	614266.89	1339454.99
13	614315.03	1339441.54
14	614364.26	1339432.95
15	614414.11	1339429.33
16	614464.07	1339430.70
17	614513.65	1339437.05
18	614562.34	1339448.32
19	614609.66	1339464.40
20	614655.15	1339485.11
21	614698.33	1339510.27
22	614738.79	1339539.61
23	614776.12	1339572.84
24	614809.95	1339609.64
25	614824.99	1339628.66
26	614852.99	1339670.05
27	614876.73	1339714.03
28	614895.96	1339760.17
29	614910.48	1339807.99
30	614920.16	1339857.02
31	614924.89	1339906.78
32	614924.64	1339956.75
33	614919.39	1340006.46
34	614909.21	1340055.39
35	614894.20	1340103.06
36	614874.50	1340148.99
37	614850.31	1340192.73

Обозначение характерных точек границ	Координаты МСК-42, зона 1	
	X	Y
38	614821.88	1340233.83
39	614789.49	1340271.89
40	614753.46	1340306.53
41	614714.15	1340337.40
42	614671.95	1340364.19
43	614627.30	1340386.63
44	614580.62	1340404.50
45	614532.40	1340417.62
1	614508.59	1340422.23
46	613947.17	1340075.13
47	614118.53	1340302.99
48	614152.52	1340348.18
49	614152.52	1340348.18
50	614112.06	1340318.84
51	614104.10	1340312.30
52	614074.72	1340285.61
53	614040.89	1340248.82
54	614010.91	1340208.84
55	613985.06	1340166.06
56	613963.61	1340120.92
46	613947.17	1340075.13
Сектор 93	—	
1	613105.70	1342417.88
2	613151.43	1342506.81
3	613201.54	1342593.33
4	613255.92	1342677.24
5	613314.42	1342758.33
6	613376.90	1342836.40
7	613443.20	1342911.24
8	613513.16	1342982.68
9	613586.61	1343050.53
10	613663.35	1343114.63
11	613743.20	1343174.81

Обозначение характерных точек границ	Координаты МСК-42, зона 1	
	X	Y
12	613825.96	1343230.92
13	613911.42	1343282.83
14	613999.37	1343330.40
15	614089.58	1343373.52
16	614181.84	1343412.08
17	614275.91	1343445.97
18	614285.53	1343449.14
19	614316.49	1343544.22
20	614352.17	1343637.62
21	614392.47	1343729.13
22	614437.29	1343818.51
23	614486.52	1343905.54
24	614540.04	1343990.00
25	614597.72	1344071.68
26	614659.40	1344150.38
27	614724.95	1344225.89
28	614794.18	1344298.03
29	614866.93	1344366.62
30	614943.02	1344431.49
31	615022.26	1344492.48
32	615104.45	1344549.43
33	615189.38	1344602.20
34	615276.84	1344650.66
35	615366.61	1344694.69
36	615458.47	1344734.18
37	615552.19	1344769.03
38	615647.54	1344799.15
39	615667.38	1344804.76
40	615676.27	1344877.75
41	615775.32	1344864.00
42	615864.10	1344848.80
43	615963.04	1344863.23
44	616008.70	1344868.20

Обозначение характерных точек границ	Координаты МСК-42, зона 1	
	X	Y
45	615992.90	1344966.93
46	615982.06	1345066.33
47	615976.20	1345166.15
48	615975.33	1345266.14
49	615979.46	1345366.04
50	615988.59	1345465.61
51	616002.67	1345564.60
52	616021.69	1345662.77
53	616045.59	1345759.86
54	616074.31	1345855.64
55	616107.78	1345949.86
56	616145.92	1346042.29
57	616188.63	1346132.69
58	616235.81	1346220.86
59	616287.33	1346306.55
60	616343.08	1346389.56
61	616402.90	1346469.68
62	616466.65	1346546.71
63	616534.17	1346620.46
64	616605.29	1346690.74
65	616679.84	1346757.38
66	616757.63	1346820.21
67	616838.45	1346879.07
68	616922.12	1346933.82
69	617008.42	1346984.32
70	617097.14	1347030.44
71	617188.05	1347072.08
72	617280.92	1347109.11
73	617375.54	1347141.46
74	617471.65	1347169.04
75	617569.02	1347191.78
76	617667.40	1347209.63
77	617766.55	1347222.54

Обозначение характерных точек границ	Координаты МСК-42, зона 1	
	X	Y
78	617866.23	1347230.47
79	617966.17	1347233.42
80	618066.14	1347231.36
81	618165.88	1347224.31
82	618265.15	1347212.29
83	618363.69	1347195.32
84	618461.25	1347173.44
85	618557.60	1347146.72
86	618652.50	1347115.21
87	618745.70	1347079.00
88	618836.98	1347038.18
89	618926.10	1346992.85
90	619012.85	1346943.11
91	619097.00	1346889.11
92	619178.35	1346830.97
93	619256.69	1346768.83
94	619331.82	1346702.86
95	619403.57	1346633.21
96	619471.74	1346560.07
97	619536.18	1346483.61
98	619596.71	1346404.02
99	619653.19	1346321.51
100	619705.47	1346236.28
101	619753.43	1346148.54
102	619796.94	1346058.52
103	619835.90	1345966.43
104	619870.21	1345872.51
105	619899.78	1345776.99
106	619924.54	1345680.12
107	619944.43	1345582.13
108	619959.40	1345483.26
109	619969.41	1345383.78
110	619974.43	1345283.91



Обозначение характерных точек границ	Координаты МСК-42, зона 1	
	X	Y
111	619974.45	1345183.92
112	619969.48	1345084.06
113	619959.52	1344984.57
114	619944.60	1344885.69
115	619924.76	1344787.69
116	619900.05	1344690.81
117	619870.52	1344595.28
118	619836.26	1344501.34
119	619797.34	1344409.23
120	619753.87	1344319.19
121	619705.95	1344231.43
122	619653.71	1344146.17
123	619597.27	1344063.63
124	619536.78	1343984.02
125	619472.38	1343907.53
126	619404.24	1343834.35
127	619332.53	1343764.67
128	619257.43	1343698.66
129	619179.12	1343636.48
130	619097.80	1343578.30
131	619013.68	1343524.26
132	618926.95	1343474.48
133	618837.85	1343429.11
134	618746.60	1343388.24
135	618653.41	1343351.99
136	618558.53	1343320.44
137	618462.19	1343293.67
138	618364.63	1343271.74
139	618266.10	1343254.72
140	618168.49	1343242.81
141	618184.28	1343144.08
142	618195.13	1343044.68
143	618200.99	1342944.86

Обозначение характерных точек границ	Координаты МСК-42, зона 1	
	X	Y
144	618201.85	1342844.87
145	618197.72	1342744.97
146	618196.57	1342728.68
147	618222.59	1342632.13
148	618245.38	1342534.77
149	618264.92	1342436.70
150	618281.17	1342338.03
151	618283.78	1342319.99
152	618115.76	1342296.22
153	618084.32	1342201.30
154	618048.16	1342108.08
155	618007.40	1342016.78
156	617962.12	1341927.63
157	617912.44	1341840.85
158	617858.49	1341756.66
159	617800.40	1341675.28
160	617738.31	1341596.90
161	617672.39	1341521.73
162	617602.78	1341449.94
163	617529.68	1341381.72
164	617453.26	1341317.24
165	617373.71	1341256.66
166	617291.24	1341200.13
167	617287.73	1341197.86
168	617290.75	1341097.91
169	617288.77	1340997.94
170	617281.80	1340898.20
171	617269.85	1340798.92
172	617252.95	1340700.37
173	617231.15	1340602.79
174	617204.50	1340506.42
175	617173.06	1340411.50
176	617136.92	1340318.27

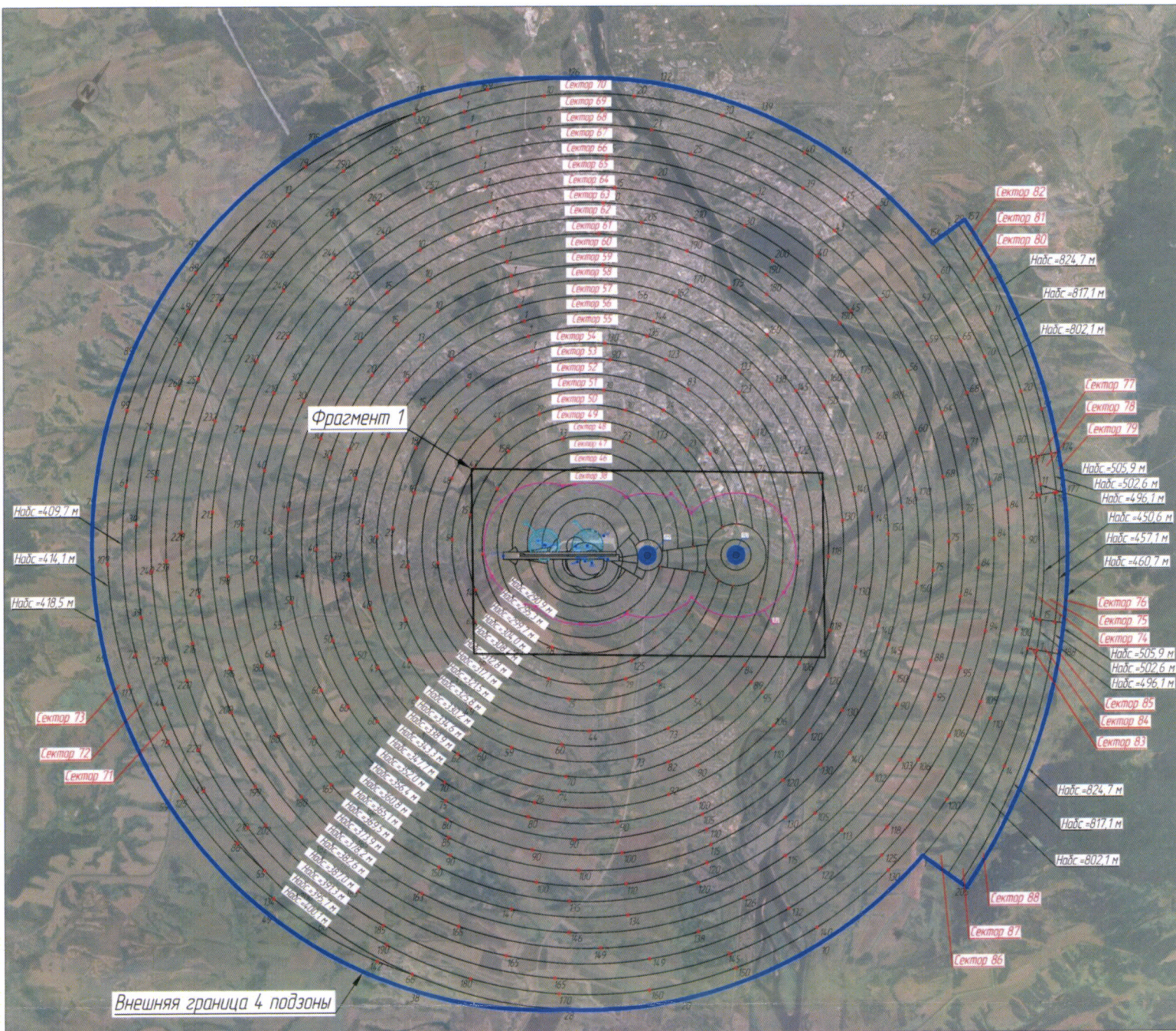
Обозначение характерных точек границ	Координаты МСК-42, зона 1	
	X	Y
177	617096.17	1340226.96
178	617050.90	1340137.80
179	617001.24	1340051.02
180	616947.30	1339966.83
181	616889.21	1339885.44
182	616827.14	1339807.05
183	616761.22	1339731.86
184	616691.63	1339660.07
185	616618.54	1339591.84
186	616602.16	1339577.46
187	616539.39	1339499.63
188	616472.80	1339425.04
189	616402.57	1339353.87
190	616328.87	1339286.29
191	616315.20	1339274.48
192	616280.11	1339180.85
193	616240.39	1339089.09
194	616196.13	1338999.42
195	616147.45	1338912.09
196	616094.46	1338827.29
197	616037.31	1338745.25
198	615976.12	1338666.17
199	615911.06	1338590.24
200	615842.28	1338517.66
201	615769.96	1338448.61
202	615694.28	1338383.26
203	615615.43	1338321.78
204	615533.61	1338264.31
205	615449.01	1338211.00
206	615361.86	1338161.99
207	615272.36	1338117.39
208	615180.75	1338077.33
209	615087.25	1338041.89

Обозначение характерных точек границ	Координаты МСК-42, зона 1	
	X	Y
210	614992.10	1338011.17
211	614895.53	1337985.24
212	614797.78	1337964.18
213	614699.11	1337948.02
214	614599.75	1337936.82
215	614499.95	1337930.59
216	614399.97	1337929.36
217	614300.05	1337933.13
218	614200.45	1337941.89
219	614101.40	1337955.62
220	614003.17	1337974.28
221	613905.99	1337997.83
222	613810.11	1338026.20
223	613715.77	1338059.33
224	613623.20	1338097.13
225	613532.64	1338139.51
226	613444.31	1338186.37
227	613358.43	1338237.58
228	613275.22	1338293.02
229	613194.88	1338352.55
230	613117.62	1338416.02
231	613043.63	1338483.28
232	612973.09	1338554.14
233	612906.18	1338628.45
234	612843.06	1338706.00
235	612783.91	1338786.61
236	612728.85	1338870.08
237	612678.04	1338956.20
238	612631.59	1339044.74
239	612589.63	1339135.50
240	612552.26	1339228.24
241	612519.56	1339322.74
242	612491.63	1339418.75

Обозначение характерных точек границ	Координаты МСК-42, зона 1	
	X	Y
243	612468.54	1339516.03
244	612450.34	1339614.35
245	612437.07	1339713.46
246	612428.77	1339813.10
247	612425.46	1339913.04
248	612427.15	1340013.01
249	612433.84	1340112.78
250	612445.50	1340212.09
251	612462.12	1340310.69
252	612483.64	1340408.33
253	612510.01	1340504.78
254	612541.17	1340599.79
255	612577.04	1340693.13
256	612617.53	1340784.55
257	612662.54	1340873.84
258	612666.25	1340880.73
259	612655.50	1340980.14
260	612649.73	1341079.96
261	612648.96	1341179.95
262	612653.19	1341279.85
263	612662.40	1341379.41
264	612676.58	1341478.39
265	612695.69	1341576.54
266	612719.68	1341673.61
267	612748.49	1341769.36
268	612782.05	1341863.55
269	612820.28	1341955.94
270	612863.08	1342046.31
271	612910.34	1342134.43
272	612961.94	1342220.07
273	613017.76	1342303.03
274	613077.66	1342383.09
1	613105.70	1342417.88


8.7. Графическое изображение границ секторов четвертой подзоны приаэродромной территории аэродрома гражданской авиации Кемерово приведено на схеме 5.1.

Схема 5



1:100 000

Фрагмент 1 (1:30 000)



Условные обозначения

- |  |   |  |    |  |  |   |
|--|---|--|----|--|--|---|
|  | внешняя граница четвертой подзоны с обозначенной характерной точкой             |  | 89 | обозначение сектора ограничения для объектов для приобьных радиостанций (секторы 89, 90)   |  | наименования муниципальных образований, округов       |
|  | КРМ-227 объект радиотехнического обеспечения полетов и авиационной электросвязи |  | 91 | обозначение сектора ограничения по типу объектов для радиолокаторов (секторы 91, 92)   |  | границы муниципальных образований, округов            |
|  | обозначение сектора высотных ограничений  |  | 93 | обозначение зоны ограничения по размещению объектов, способных создавать промышленные радиопомехи наземным средствам РТОП и АС и воздушному оборудованию воздушных судов (сектор 93) |  | границы и названия населенных пунктов                 |
|  | граница зоны ограничения по высоте застройки с обозначенной характерной точкой  |  |    |  |  | высота ограничения, установленная по границам сектора |

## 9. Описание границ пятой подзоны:

9.1. Пятая подзона приаэродромной территории аэродрома гражданской авиации Кемерово выделена по границам, установленным исходя из требований безопасности полетов и промышленной безопасности опасных производственных объектов с учетом максимального радиуса зон поражения в случаях происшествий техногенного характера на опасных производственных объектах.

9.2. Перечень координат характерных точек границ пятой подзоны приаэродромной территории аэродрома гражданской авиации Кемерово приведен в таблице 6.1.

Таблица 6.1

Обозначение характерных точек границ	Координаты МСК-42, зона 1	
	X	Y
1	599341.81	1312721.13
2	607403.65	1327620.30
3	607826.06	1327397.16
4	608275.52	1327178.16
5	608732.03	1326974.26
6	609195.09	1326785.69
7	609664.17	1326612.65
8	610138.75	1326455.35
9	610618.32	1326313.95
10	611102.33	1326188.60
11	611590.25	1326079.46
12	612081.53	1325986.65
13	612575.64	1325910.25
14	613072.02	1325850.37
15	613570.11	1325807.06
16	614069.38	1325780.37
17	614569.25	1325770.34
18	615069.19	1325776.98
19	615568.62	1325800.27
20	616067.00	1325840.19
21	616563.77	1325896.71



Обозначение характерных точек границ	Координаты МСК-42, зона 1	
	X	Y
22	617058.39	1325969.74
23	617550.29	1326059.22
24	618038.94	1326165.04
25	618523.79	1326287.10
26	619004.31	1326425.24
27	619479.95	1326579.31
28	619950.19	1326749.16
29	620414.52	1326934.58
30	620872.40	1327135.38
31	621323.34	1327351.32
32	621766.83	1327582.17
33	622202.38	1327827.67
34	622629.51	1328087.55
35	623047.74	1328361.53
36	623456.61	1328649.29
37	623855.66	1328950.51
38	624244.44	1329264.87
39	624622.54	1329592.01
40	624989.52	1329931.57
41	625344.99	1330283.17
42	625688.53	1330646.42
43	626019.78	1331020.92
44	626338.37	1331406.25
45	626643.93	1331801.99
46	626936.14	1332207.69
47	627214.67	1332622.90
48	627479.20	1333047.16
49	627729.44	1333480.01
50	627965.12	1333920.95
51	628185.98	1334369.50
52	628391.76	1334825.17
53	628582.25	1335287.44
54	628757.22	1335755.80

Обозначение характерных точек границ	Координаты МСК-42, зона 1	
	X	Y
55	628916.48	1336229.73
56	629059.86	1336708.71
57	629187.20	1337192.20
58	629298.35	1337679.66
59	629393.20	1338170.56
60	629471.64	1338664.35
61	629533.57	1339160.47
62	629578.93	1339658.39
63	629607.68	1340157.54
64	629619.78	1340657.37
65	629615.21	1341157.32
66	629593.98	1341656.85
67	629556.11	1342155.39
68	629501.65	1342652.39
69	629430.66	1343147.30
70	629343.21	1343639.57
71	629239.41	1344128.65
72	629119.36	1344614.01
73	628983.20	1345095.09
74	628831.09	1345571.36
75	628663.19	1346042.30
76	628479.68	1346507.39
77	628280.78	1346966.10
78	628066.71	1347417.92
79	627837.69	1347862.37
80	627593.99	1348298.93
81	627335.87	1348727.12
82	627063.63	1349146.48
83	626777.56	1349556.53
84	626477.98	1349956.82
85	626165.23	1350346.91
86	625839.66	1350726.35
87	625501.62	1351094.73

Обозначение характерных точек границ	Координаты МСК-42, зона 1	
	X	Y
88	625252.52	1351351.08
89	637330.95	1363229.21
90	629898.59	1368819.38
91	621836.75	1353920.21
92	621414.34	1354143.35
93	620964.88	1354362.35
94	620508.37	1354566.25
95	620045.31	1354754.82
96	619576.23	1354927.86
97	619101.65	1355085.17
98	618622.08	1355226.57
99	618138.07	1355351.91
100	617650.15	1355461.05
101	617158.87	1355553.87
102	616664.76	1355630.26
103	616168.38	1355690.15
104	615670.29	1355733.46
105	615171.02	1355760.14
106	614671.15	1355770.17
107	614171.21	1355763.54
108	613671.78	1355740.24
109	613173.40	1355700.32
110	612676.63	1355643.81
111	612182.01	1355570.77
112	611690.11	1355481.29
113	611201.46	1355375.47
114	610716.61	1355253.42
115	610236.09	1355115.28
116	609760.45	1354961.20
117	609290.21	1354791.35
118	608825.88	1354605.93
119	608368.00	1354405.14
120	607917.06	1354189.19

Обозначение характерных точек границ	Координаты МСК-42, зона I	
	X	Y
121	607473.57	1353958.34
122	607038.02	1353712.84
123	606610.89	1353452.96
124	606192.66	1353178.99
125	605783.79	1352891.23
126	605384.74	1352590.00
127	604995.96	1352275.64
128	604617.86	1351948.50
129	604250.88	1351608.94
130	603895.41	1351257.34
131	603551.87	1350894.09
132	603220.62	1350519.59
133	602902.03	1350134.26
134	602596.47	1349738.52
135	602304.26	1349332.83
136	602025.73	1348917.61
137	601761.20	1348493.35
138	601510.96	1348060.51
139	601275.28	1347619.56
140	601054.42	1347171.01
141	600848.64	1346715.34
142	600658.15	1346253.07
143	600483.18	1345784.71
144	600323.92	1345310.78
145	600180.54	1344831.80
146	600053.20	1344348.32
147	599942.05	1343860.85
148	599847.20	1343369.95
149	599768.76	1342876.17
150	599706.83	1342380.04
151	599661.47	1341882.13
152	599632.72	1341382.98
153	599620.62	1340883.15

Обозначение характерных точек границ	Координаты МСК-42, зона 1	
	X	Y
154	599625.19	1340383.19
155	599646.42	1339883.66
156	599684.29	1339385.12
157	599738.75	1338888.12
158	599809.74	1338393.21
159	599897.19	1337900.94
160	600000.99	1337411.86
161	600121.04	1336926.51
162	600257.20	1336445.43
163	600409.31	1335969.15
164	600577.21	1335498.21
165	600760.72	1335033.12
166	600959.62	1334574.41
167	601173.69	1334122.59
168	601402.71	1333678.15
169	601646.41	1333241.59
170	601904.53	1332813.39
171	602176.77	1332394.03
172	602462.84	1331983.98
173	602762.42	1331583.69
174	603075.17	1331193.61
175	603400.74	1330814.16
176	603738.78	1330445.78
177	603987.88	1330189.43
178	591909.45	1318311.31
1	599341.81	1312721.13

9.3. Муниципальные образования, в границах территорий которых полностью или частично расположена пятая подзона приаэродромной территории аэродрома гражданской авиации Кемерово, приведены в таблице 6.2.

Таблица 6.2

№ п/п	Муниципальное образование
1	Кемеровский муниципальный округ
2	Топкинский муниципальный округ
3	Кемеровский городской округ

9.4. Перечень кадастровых кварталов, в границах территорий которых полностью или частично расположена пятая подзона приаэродромной территории аэродрома гражданской авиации Кемерово, представлен в таблице 6.3.

Таблица 6.3

№ п/п	Номера кадастровых кварталов					
	1	2	3	4	5	6
Кемеровская область – Кузбасс						
1	42:00:0000000	–	–	–	–	–
Кемеровская область – Кузбасс, Кемеровский муниципальный округ						
2	42:04:0000000	42:04:0103003	42:04:0107002	42:04:0208002	42:04:0208003	42:04:0208007
3	42:04:0208010	42:04:0208011	42:04:0208012	42:04:0210001	42:04:0210003	42:04:0210005
4	42:04:0211001	42:04:0211002	42:04:0211003	42:04:0211005	42:04:0211006	42:04:0211007
5	42:04:0211008	42:04:0211011	42:04:0211012	42:04:0211013	42:04:0211014	42:04:0211015
6	42:04:0211016	42:04:0211018	42:04:0211019	42:04:0211020	42:04:0212001	42:04:0213001
7	42:04:0213003	42:04:0213005	42:04:0213006	42:04:0213007	42:04:0213008	42:04:0214001
8	42:04:0308001	42:04:0308002	42:04:0310001	42:04:0313001	42:04:0314002	42:04:0314003
9	42:04:0314004	42:04:0314007	42:04:0314008	42:04:0314009	42:04:0315001	42:04:0315002
10	42:04:0315003	42:04:0315004	42:04:0315005	42:04:0315006	42:04:0315007	42:04:0315008
11	42:04:0315009	42:04:0315010	42:04:0315011	42:04:0315012	42:04:0316001	42:04:0316002
12	42:04:0316003	42:04:0316004	42:04:0316005	42:04:0317001	42:04:0318001	42:04:0318003
13	42:04:0318004	42:04:0318005	42:04:0318006	42:04:0318007	42:04:0318008	42:04:0319001
14	42:04:0319002	42:04:0319003	42:04:0319004	42:04:0319005	42:04:0319006	42:04:0320001
15	42:04:0321001	42:04:0321002	42:04:0321003	42:04:0321004	42:04:0321005	42:04:0321006
16	42:04:0321007	42:04:0321008	42:04:0321009	42:04:0322001	42:04:0322002	42:04:0322003
17	42:04:0323001	42:04:0323002	42:04:0323003	42:04:0323004	42:04:0323005	42:04:0323006

№ п/п	Номера кадастровых кварталов					
	1	2	3	4	5	6
18	42:04:0323007	42:04:0323008	42:04:0323009	42:04:0323010	42:04:0323011	42:04:0323014
19	42:04:0324001	42:04:0324002	42:04:0324003	42:04:0324004	42:04:0324005	42:04:0324006
20	42:04:0324007	42:04:0324008	42:04:0324009	42:04:0324010	42:04:0324011	42:04:0325001
21	42:04:0325002	42:04:0326001	42:04:0327001	42:04:0328001	42:04:0329001	42:04:0329002
22	42:04:0329003	42:04:0330001	42:04:0330002	42:04:0330003	42:04:0330006	42:04:0330007
23	42:04:0330031	42:04:0330032	42:04:0330033	42:04:0330034	42:04:0330035	42:04:0330036
24	42:04:0331001	42:04:0331003	42:04:0336001	42:04:0337001	42:04:0337002	42:04:0337003
25	42:04:0337004	42:04:0338001	42:04:0338002	42:04:0338003	42:04:0339001	42:04:0339002
26	42:04:0339003	42:04:0339004	42:04:0339005	42:04:0339006	42:04:0339007	42:04:0340001
27	42:04:0341001	42:04:0343001	42:04:0344001	42:04:0345001	42:04:0345002	42:04:0345003
28	42:04:0345004	42:04:0345005	42:04:0345006	42:04:0345007	42:04:0345008	42:04:0345009
29	42:04:0345010	42:04:0345011	42:04:0346001	42:04:0346002	42:04:0347001	42:04:0347002
30	42:04:0347003	42:04:0348001	42:04:0349001	42:04:0349002	42:04:0349003	42:04:0350001
31	42:04:0350002	42:04:0351001	42:04:0351002	42:04:0351003	42:04:0351004	42:04:0351005
32	42:04:0352001	42:04:0353001	-	-	-	-
Кемеровская область – Кузбасс, Промышленновский муниципальный район						
33	42:11:0000000	42:11:0112016	-	-	-	-
Кемеровская область – Кузбасс, Топкинский муниципальный округ						
34	42:14:0000000	42:14:0104004	42:14:0104007	42:14:0105003	42:14:0104001	42:14:0104005
35	42:14:0104008	42:14:0105012	42:14:0104002	42:14:0104006	42:14:0104012	42:14:0105013
Кемеровская область – Кузбасс, Кемеровский городской округ						
36	42:24:0000000	42:24:0101001	42:24:0101002	42:24:0101003	42:24:0101004	42:24:0101005
37	42:24:0101006	42:24:0101007	42:24:0101008	42:24:0101009	42:24:0101010	42:24:0101011
38	42:24:0101012	42:24:0101013	42:24:0101014	42:24:0101015	42:24:0101016	42:24:0101018
39	42:24:0101019	42:24:0101020	42:24:0101021	42:24:0101022	42:24:0101023	42:24:0101024
40	42:24:0101025	42:24:0101026	42:24:0101027	42:24:0101028	42:24:0101029	42:24:0101030
41	42:24:0101031	42:24:0101032	42:24:0101033	42:24:0101034	42:24:0101035	42:24:0101036
42	42:24:0101037	42:24:0101038	42:24:0101039	42:24:0101041	42:24:0101042	42:24:0101043
43	42:24:0101044	42:24:0101045	42:24:0101046	42:24:0101047	42:24:0101048	42:24:0101049

№ п/п	Номера кадастровых кварталов					
	1	2	3	4	5	6
44	42:24:0101050	42:24:0101051	42:24:0101052	42:24:0101053	42:24:0101054	42:24:0101055
45	42:24:0101056	42:24:0101057	42:24:0101058	42:24:0101059	42:24:0101060	42:24:0101061
46	42:24:0101062	42:24:0101063	42:24:0101064	42:24:0101065	42:24:0101066	42:24:0101067
47	42:24:0101068	42:24:0101069	42:24:0201001	42:24:0201002	42:24:0201003	42:24:0201004
48	42:24:0201005	42:24:0201006	42:24:0201007	42:24:0201008	42:24:0201009	42:24:0201010
49	42:24:0201011	42:24:0201012	42:24:0201013	42:24:0301001	42:24:0301005	42:24:0301006
50	42:24:0301009	42:24:0301013	42:24:0301014	42:24:0301015	42:24:0301016	42:24:0401002
51	42:24:0401004	42:24:0401005	42:24:0401014	42:24:0401028	42:24:0401029	42:24:0401030
52	42:24:0401035	42:24:0401036	42:24:0401038	42:24:0401039	42:24:0401045	42:24:0401047
53	42:24:0401048	42:24:0401049	42:24:0401051	42:24:0401055	42:24:0401059	42:24:0401060
54	42:24:0501001	42:24:0501002	42:24:0501003	42:24:0501004	42:24:0501005	42:24:0501007
55	42:24:0501008	42:24:0501009	42:24:0501010	42:24:0501011	42:24:0501012	42:24:0501013
56	42:24:0501014	42:24:0501015	–	–	–	–

9.5. Графическое изображение границы пятой подзоны приаэродромной территории аэродрома гражданской авиации Кемерово приведено на схеме 6.



Схема 6



Условные обозначения:

- 15 — граница подзоны с обозначенной характерной точкой
- КТА — контрольная точка аэродрома
- 05, 23 — обозначение порога ВПП
- Д. ПУГАЧИ — границы и названия населенных пунктов
- КЕМЕРОВСКИЙ МУНИЦИПАЛЬНЫЙ ОКРУГ — границы и названия муниципальных образований
- КЕМЕРОВСКАЯ ОБЛАСТЬ - КЧЗБАСС

## 10. Описание границ шестой подзоны:

10.1. Шестая подзона приаэродромной территории аэродрома гражданской авиации Кемерово выделена по границам, установленным на удалении 15 км от КТА.

10.2. Перечень координат характерных точек границ шестой подзоны приаэродромной территории аэродрома гражданской авиации Кемерово приведен в таблице 7.1.

Таблица 7.1

Обозначение характерных точек границ	Координаты МСК-42, зона 1	
	X	Y
1	614620.20	1325770.26
2	615120.11	1325778.59
3	615619.46	1325803.58
4	616117.70	1325845.19
5	616614.28	1325903.39
6	617108.64	1325978.11
7	617600.24	1326069.26
8	618088.53	1326176.74
9	618572.96	1326300.44
10	619053.00	1326440.21
11	619528.12	1326595.90
12	619997.79	1326767.34
13	620461.48	1326954.34
14	620918.68	1327156.69
15	621368.88	1327374.16
16	621811.58	1327606.52
17	622246.30	1327853.50
18	622672.54	1328114.83
19	623089.84	1328390.22
20	623497.72	1328679.37
21	623895.75	1328981.95
22	624283.47	1329297.62
23	624660.45	1329626.05

Обозначение характерных точек границ	Координаты МСК-42, зона 1	
	X	Y
24	625026.28	1329966.85
25	625380.54	1330319.66
26	625722.85	1330684.07
27	626052.83	1331059.70
28	626370.10	1331446.11
29	626674.32	1331842.88
30	626965.15	1332249.57
31	627242.26	1332665.72
32	627505.35	1333090.88
33	627754.13	1333524.57
34	627988.31	1333966.31
35	628207.64	1334415.62
36	628411.87	1334871.98
37	628600.79	1335334.89
38	628774.17	1335803.84
39	628931.82	1336278.31
40	629073.57	1336757.77
41	629199.27	1337241.69
42	629308.77	1337729.53
43	629401.95	1338220.75
44	629478.70	1338714.80
45	629538.95	1339211.13
46	629582.62	1339709.20
47	629609.68	1340208.44
48	629620.07	1340708.31
49	629613.80	1341208.25
50	629590.88	1341707.70
51	629551.32	1342206.11
52	629495.17	1342702.92
53	629422.50	1343197.59
54	629333.38	1343689.56
55	629227.91	1344178.29
56	629106.22	1344663.23

Обозначение характерных точек границ	Координаты МСК-42, зона 1	
	X	Y
57	628968.43	1345143.84
58	628814.70	1345619.60
59	628645.20	1346089.97
60	628460.12	1346554.43
61	628259.66	1347012.46
62	628044.05	1347463.56
63	627813.52	1347907.22
64	627568.34	1348342.95
65	627308.77	1348770.27
66	627035.11	1349188.70
67	626747.65	1349597.77
68	626446.71	1349997.04
69	626132.64	1350386.06
70	625805.78	1350764.40
71	625466.49	1351131.63
72	625115.15	1351487.35
73	624752.15	1351831.16
74	624377.89	1352162.69
75	623992.79	1352481.55
76	623597.28	1352787.41
77	623191.80	1353079.92
78	622776.79	1353358.74
79	622352.72	1353623.59
80	621920.06	1353874.15
81	621479.29	1354110.16
82	621030.90	1354331.34
83	620575.38	1354537.46
84	620113.25	1354728.28
85	619645.02	1354903.59
86	619171.21	1355063.20
87	618692.34	1355206.94
88	618208.94	1355334.63
89	617721.56	1355446.14

Обозначение характерных точек границ	Координаты МСК-42, зона 1	
	X	Y
90	617230.73	1355541.35
91	616737.00	1355620.14
92	616240.92	1355682.44
93	615743.04	1355728.17
94	615243.91	1355757.28
95	615141.69	1355761.19
96	614641.79	1355770.24
97	614141.87	1355762.63
98	613642.49	1355738.36
99	613144.19	1355697.46
100	612647.52	1355639.98
101	612153.05	1355565.97
102	611661.33	1355475.53
103	611172.88	1355368.75
104	610688.27	1355245.75
105	610208.03	1355106.67
106	609732.69	1354951.66
107	609262.78	1354780.90
108	608798.82	1354594.57
109	608341.33	1354392.88
110	607890.81	1354176.05
111	607447.77	1353944.33
112	607012.70	1353697.98
113	606586.09	1353437.26
114	606168.39	1353162.47
115	605760.09	1352873.91
116	605361.63	1352571.91
117	604973.46	1352256.79
118	604596.01	1351928.91
119	604229.69	1351588.63
120	603874.91	1351236.34
121	603532.08	1350872.41
122	603201.56	1350497.27

Обозначение характерных точек границ	Координаты МСК-42, зона 1	
	X	Y
123	602883.73	1350111.31
124	602578.94	1349714.98
125	602287.53	1349308.71
126	602009.82	1348892.95
127	601746.11	1348468.17
128	601496.72	1348034.84
129	601261.90	1347593.44
130	601041.92	1347144.45
131	600837.03	1346688.38
132	600647.45	1346225.74
133	600473.40	1345757.04
134	600315.06	1345282.80
135	600172.62	1344803.54
136	600046.23	1344319.80
137	599936.03	1343832.12
138	599842.14	1343341.04
139	599764.67	1342847.10
140	599703.71	1342350.85
141	599659.32	1341852.85
142	599631.55	1341353.65
143	599620.43	1340853.79
144	599625.98	1340353.85
145	599648.19	1339854.36
146	599687.03	1339355.90
147	599742.46	1338859.00
148	599814.42	1338364.23
149	599902.83	1337872.14
150	600007.59	1337383.26
151	600128.59	1336898.14
152	600265.69	1336417.33
153	600418.73	1335941.35
154	600587.56	1335470.74
155	600771.97	1335006.02

Обозначение характерных точек границ	Координаты МСК-42, зона 1	
	X	Y
156	600971.77	1334547.70
157	601186.73	1334096.29
158	601416.62	1333652.30
159	601661.17	1333216.21
160	601920.13	1332788.52
161	602193.19	1332369.70
162	602480.06	1331960.21
163	602780.42	1331560.50
164	603093.93	1331171.03
165	603420.25	1330792.23
166	603759.01	1330424.51
167	604109.84	1330068.28
168	604472.34	1329723.95
169	604846.12	1329391.88
170	605230.76	1329072.46
171	605625.83	1328766.04
172	606030.89	1328472.95
173	606445.50	1328193.52
174	606869.18	1327928.07
175	607301.48	1327676.88
176	607741.91	1327440.25
177	608189.99	1327218.42
178	608645.20	1327011.64
179	609107.06	1326820.16
180	609575.04	1326644.17
181	610048.62	1326483.88
182	610527.29	1326339.45
183	611010.50	1326211.07
184	611497.72	1326098.85
185	611988.41	1326002.94
186	612482.02	1325923.43
187	612978.02	1325860.42
188	613475.83	1325813.97

Обозначение характерных точек границ	Координаты МСК-42, зона 1	
	X	Y
189	613974.92	1325784.14
190	614474.72	1325770.96
1	614620.20	1325770.26

10.3. Муниципальные образования, в границах территорий которых полностью или частично расположена шестая подзона приаэродромной территории аэродрома гражданской авиации Кемерово, приведены в таблице 7.2.

Таблица 7.2

№ п/п	Муниципальное образование
1	Кемеровский муниципальный округ
2	Кемеровский городской округ

10.4. Перечень кадастровых кварталов, в границах территорий которых полностью или частично расположена шестая подзона приаэродромной территории аэродрома гражданской авиации Кемерово, представлен в таблице 7.3.

Таблица 7.3

№ п/п	Номера кадастровых кварталов					
	1	2	3	4	5	6
Кемеровская область – Кузбасс						
1	42:00:0000000	–	–	–	–	–
Кемеровская область – Кузбасс, Кемеровский муниципальный округ						
2	42:04:0000000	42:04:0208002	42:04:0208003	42:04:0208007	42:04:0208010	42:04:0208011
3	42:04:0208012	42:04:0211001	42:04:0211003	42:04:0211005	42:04:0211006	42:04:0211007
4	42:04:0211008	42:04:0211011	42:04:0211012	42:04:0211013	42:04:0211014	42:04:0211015
5	42:04:0211016	42:04:0212001	42:04:0213001	42:04:0213003	42:04:0213005	42:04:0213006
6	42:04:0213007	42:04:0213008	42:04:0214001	42:04:0308001	42:04:0308002	42:04:0310001
7	42:04:0313001	42:04:0314002	42:04:0314003	42:04:0314004	42:04:0314007	42:04:0314008
8	42:04:0314009	42:04:0315001	42:04:0315002	42:04:0315003	42:04:0315004	42:04:0315005
9	42:04:0315006	42:04:0315007	42:04:0315008	42:04:0315009	42:04:0315010	42:04:0315011



№ п/п	Номера кадастровых кварталов					
	1	2	3	4	5	6
10	42:04:0315012	42:04:0316001	42:04:0316002	42:04:0316003	42:04:0316004	42:04:0316005
11	42:04:0317001	42:04:0318001	42:04:0318003	42:04:0318004	42:04:0318005	42:04:0318006
12	42:04:0318007	42:04:0318008	42:04:0319001	42:04:0319002	42:04:0319003	42:04:0319004
13	42:04:0319005	42:04:0319006	42:04:0320001	42:04:0321001	42:04:0321002	42:04:0321003
14	42:04:0321004	42:04:0321005	42:04:0321006	42:04:0321007	42:04:0321008	42:04:0321009
15	42:04:0322001	42:04:0322002	42:04:0322003	42:04:0323001	42:04:0323002	42:04:0323003
16	42:04:0323004	42:04:0323005	42:04:0323006	42:04:0323007	42:04:0323008	42:04:0323009
17	42:04:0323010	42:04:0323011	42:04:0324001	42:04:0324002	42:04:0324003	42:04:0324004
18	42:04:0324005	42:04:0324006	42:04:0324007	42:04:0324008	42:04:0324009	42:04:0324010
19	42:04:0324011	42:04:0325001	42:04:0325002	42:04:0326001	42:04:0327001	42:04:0328001
20	42:04:0329001	42:04:0329002	42:04:0329003	42:04:0330001	42:04:0330002	42:04:0330003
21	42:04:0330006	42:04:0330007	42:04:0330031	42:04:0330032	42:04:0330033	42:04:0330034
22	42:04:0330035	42:04:0330036	42:04:0331001	42:04:0331003	42:04:0336001	42:04:0337001
23	42:04:0337002	42:04:0337003	42:04:0337004	42:04:0338001	42:04:0338002	42:04:0338003
24	42:04:0339001	42:04:0339002	42:04:0339003	42:04:0339004	42:04:0339005	42:04:0339006
25	42:04:0339007	42:04:0340001	42:04:0341001	42:04:0343001	42:04:0344001	42:04:0345001
26	42:04:0345002	42:04:0345003	42:04:0345004	42:04:0345005	42:04:0345006	42:04:0345007
27	42:04:0345008	42:04:0345009	42:04:0345010	42:04:0345011	42:04:0346001	42:04:0346002
28	42:04:0347001	42:04:0347002	42:04:0347003	42:04:0348001	42:04:0349001	42:04:0349002
29	42:04:0349003	42:04:0350001	42:04:0350002	42:04:0351001	42:04:0351002	42:04:0351003
30	42:04:0351004	42:04:0351005	42:04:0352001	42:04:0353001	-	-
Кемеровская область – Кузбасс, Топкинский муниципальный округ						
31	42:14:0104001	-	-	-	-	-
Кемеровская область – Кузбасс, Кемеровский городской округ						
32	42:24:0000000	42:24:0101001	42:24:0101002	42:24:0101003	42:24:0101004	42:24:0101005
33	42:24:0101006	42:24:0101007	42:24:0101008	42:24:0101009	42:24:0101010	42:24:0101011
34	42:24:0101012	42:24:0101013	42:24:0101014	42:24:0101015	42:24:0101016	42:24:0101018
35	42:24:0101019	42:24:0101020	42:24:0101021	42:24:0101022	42:24:0101023	42:24:0101024
36	42:24:0101025	42:24:0101026	42:24:0101027	42:24:0101028	42:24:0101029	42:24:0101030

№ п/п	Номера кадастровых кварталов					
	1	2	3	4	5	6
37	42:24:0101031	42:24:0101032	42:24:0101033	42:24:0101034	42:24:0101035	42:24:0101036
38	42:24:0101037	42:24:0101038	42:24:0101039	42:24:0101041	42:24:0101042	42:24:0101043
39	42:24:0101044	42:24:0101045	42:24:0101046	42:24:0101047	42:24:0101048	42:24:0101049
40	42:24:0101050	42:24:0101051	42:24:0101052	42:24:0101053	42:24:0101054	42:24:0101055
41	42:24:0101056	42:24:0101057	42:24:0101058	42:24:0101059	42:24:0101060	42:24:0101061
42	42:24:0101062	42:24:0101063	42:24:0101064	42:24:0101065	42:24:0101066	42:24:0101067
43	42:24:0101068	42:24:0101069	42:24:0201001	42:24:0201002	42:24:0201003	42:24:0201004
44	42:24:0201005	42:24:0201006	42:24:0201007	42:24:0201008	42:24:0201009	42:24:0201010
45	42:24:0201011	42:24:0201012	42:24:0201013	42:24:0301001	42:24:0301005	42:24:0301006
46	42:24:0301009	42:24:0301013	42:24:0301014	42:24:0301015	42:24:0301016	42:24:0401002
47	42:24:0401004	42:24:0401005	42:24:0401014	42:24:0401028	42:24:0401029	42:24:0401030
48	42:24:0401035	42:24:0401036	42:24:0401038	42:24:0401039	42:24:0401045	42:24:0401047
49	42:24:0401048	42:24:0401049	42:24:0401051	42:24:0401055	42:24:0401059	42:24:0401060
50	42:24:0501001	42:24:0501002	42:24:0501003	42:24:0501004	42:24:0501005	42:24:0501007
51	42:24:0501008	42:24:0501009	42:24:0501010	42:24:0501011	42:24:0501012	42:24:0501013
52	42:24:0501014	42:24:0501015	-	-	-	-

10.5. Графическое изображение границы шестой подзоны приаэродромной территории аэродрома гражданской авиации Кемерово приведено на схеме 7.



## 11. Описание границ седьмой подзоны:

11.1. Седьмая подзона приаэродромной территории аэродрома гражданской авиации Кемерово определена из условий воздействия авиационного шума и включает территорию, ограниченную контуром эквивалентного уровня звука для дневного и ночного времени суток.

11.2. Перечень координат характерных точек границ седьмой подзоны приаэродромной территории аэродрома гражданской авиации Кемерово приведен в таблице 8.1.

Таблица 8.1

Обозначение характерных точек границ	Координаты МСК-42, зона 1	
	X	Y
1	615863.06	1338889.19
2	615953.74	1339162.07
3	616064.70	1339269.95
4	616214.71	1339258.54
5	616296.00	1339392.78
6	616287.97	1339452.16
7	616300.42	1339468.28
8	616358.81	1339465.97
9	616472.13	1339501.25
10	616494.34	1339541.61
11	616481.21	1339615.99
12	616486.94	1339695.24
13	616447.31	1339807.09
14	616510.96	1339935.59
15	616617.98	1340035.71
16	616668.73	1340043.16
17	616695.67	1340081.07
18	616667.28	1340149.10
19	616612.39	1340209.13
20	616616.95	1340233.41
21	616671.68	1340250.12
22	616708.53	1340323.51

Обозначение характерных точек границ	Координаты МСК-42, зона 1	
	X	Y
23	616640.63	1340718.20
24	616834.50	1340636.67
25	616901.87	1340681.79
26	616913.01	1340760.94
27	616974.20	1340794.45
28	616942.74	1340900.11
29	616882.02	1340976.18
30	616953.75	1340937.54
31	617080.38	1340925.06
32	617135.19	1340941.13
33	617249.37	1340933.93
34	617301.54	1340893.23
35	617364.38	1340875.15
36	617466.73	1340891.33
37	617466.17	1340906.86
38	617314.00	1340961.62
39	617248.39	1341017.60
40	617030.97	1341091.66
41	616996.86	1341144.02
42	617053.25	1341197.06
43	617467.56	1341182.61
44	617566.80	1341203.38
45	617382.02	1341238.81
46	617258.38	1341320.00
47	616903.54	1341425.27
48	616920.16	1341511.26
49	617032.09	1341612.76
50	616969.93	1341771.87
51	616860.17	1341910.67
52	616822.41	1342434.36
53	616857.45	1342429.86
54	616922.47	1342482.72
55	616908.01	1342521.79

Обозначение характерных точек границ	Координаты МСК-42, зона 1	
	X	Y
56	616818.10	1342560.82
57	616648.61	1342504.05
58	616568.31	1342621.96
59	616666.61	1342678.37
60	616931.95	1342883.31
61	617301.49	1343213.85
62	617627.77	1343569.23
63	617870.91	1343912.65
64	617958.98	1344082.44
65	618002.46	1344304.78
66	618039.13	1344446.62
67	618099.35	1344577.80
68	618345.96	1345009.33
69	618592.34	1345383.81
70	618874.21	1345751.41
71	619022.50	1345936.97
72	619154.37	1346122.48
73	619211.29	1346307.80
74	619163.20	1346510.99
75	619088.67	1346621.75
76	618959.40	1346703.37
77	618774.41	1346621.85
78	618708.44	1346557.86
79	618589.56	1346488.97
80	618117.44	1346037.57
81	617565.84	1345478.08
82	617283.70	1345191.87
83	617096.71	1345046.28
84	616842.47	1344904.77
85	616656.14	1344720.72
86	616372.78	1344317.17
87	616143.90	1343892.69
88	615897.64	1343283.40

Обозначение характерных точек границ	Координаты МСК-42, зона 1	
	X	Y
89	615858.34	1343287.10
90	615765.20	1343260.14
91	615702.92	1343281.56
92	615648.56	1343320.94
93	615600.60	1343270.09
94	615574.95	1343259.15
95	615452.87	1343300.05
96	615354.16	1343192.80
97	615155.43	1343189.60
98	614975.58	1343077.04
99	614765.61	1342983.72
100	614709.22	1342970.81
101	614656.02	1342887.97
102	614544.97	1342911.50
103	614448.74	1342869.72
104	614377.10	1342803.58
105	614363.49	1342785.28
106	614249.97	1342804.25
107	614142.19	1342709.98
108	614194.25	1342574.57
109	614187.81	1342542.26
110	613919.46	1342296.05
111	613780.97	1342238.82
112	613712.23	1342168.07
113	613703.96	1342081.51
114	613684.90	1342061.93
115	613615.16	1342061.59
116	613476.83	1342042.35
117	613369.97	1341999.57
118	613265.22	1341797.76
119	613274.94	1341686.62
120	613138.00	1341356.38
121	613069.00	1341098.84

Обозначение характерных точек границ	Координаты МСК-42, зона I	
	X	Y
122	612987.34	1340993.64
123	612919.88	1340718.62
124	612958.31	1340601.57
125	612939.59	1340400.98
126	613003.78	1340020.27
127	612808.46	1339682.45
128	612681.52	1339381.29
129	612555.76	1339253.97
130	611648.65	1338804.50
131	611457.76	1338672.44
132	611291.93	1338510.02
133	611114.61	1338289.11
134	610948.33	1338023.55
135	610856.04	1337768.19
136	610649.49	1337397.28
137	610279.87	1337099.73
138	610142.57	1337025.61
139	610167.02	1336840.50
140	610304.68	1336655.65
141	610310.71	1336470.48
142	610142.89	1336054.12
143	609658.83	1335242.73
144	609460.56	1334885.82
145	609281.29	1334510.04
146	609170.30	1334245.34
147	609141.10	1334095.35
148	609127.81	1333874.86
149	609177.43	1333681.38
150	609253.12	1333596.32
151	609363.05	1333511.26
152	609539.27	1333474.22
153	609720.85	1333493.38
154	610164.25	1333631.55



Обозначение характерных точек границ	Координаты МСК-42, зона 1	
	X	Y
155	610473.57	1333746.02
156	610658.31	1333921.25
157	610783.00	1334124.25
158	610955.93	1334435.06
159	611176.35	1334806.00
160	611459.22	1335177.11
161	612055.14	1335814.02
162	612360.20	1336064.65
163	613064.51	1336472.21
164	613428.46	1336933.31
165	613579.09	1337253.26
166	613661.95	1337590.11
167	613771.69	1338331.13
168	613881.17	1338516.58
169	614192.89	1338772.70
170	614346.26	1338714.63
171	614443.21	1338717.00
172	614587.66	1338628.93
173	614763.57	1338569.43
174	614804.90	1338587.04
175	614833.41	1338623.02
176	614950.13	1338608.18
177	615083.47	1338632.87
178	615104.44	1338652.62
179	615120.38	1338717.08
180	615139.99	1338733.73
181	615210.98	1338734.21
182	615263.81	1338773.49
183	615351.12	1338756.59
184	615653.86	1338891.45
185	615730.15	1338975.83
186	615757.99	1338973.02
187	615844.19	1338888.03

11.3. Муниципальные образования, в границах территорий которых полностью или частично расположена седьмая подзона приаэродромной территории аэродрома гражданской авиации Кемерово, приведены в таблице 8.2.

Таблица 8.2

№ п/п	Муниципальное образование
1	Кемеровский муниципальный округ
2	Кемеровский городской округ

11.4. Перечень кадастровых кварталов, в границах территорий которых полностью или частично расположена седьмая подзона приаэродромной территории аэродрома гражданской авиации Кемерово, приведен в таблице 8.3.

Таблица 8.3

№ п/п	Номера кадастровых кварталов					
	1	2	3	4	5	6
1	42:00:0000000	42:04:0318008	42:04:0345002	42:04:0351001	42:04:0000000	42:04:0319001
2	42:04:0345003	42:04:0351003	42:04:0316002	42:04:0319002	42:04:0345006	42:04:0351004
3	42:04:0316004	42:04:0320001	42:04:0345008	42:04:0351005	42:04:0316005	42:04:0321005
4	42:04:0345009	42:04:0351006	42:04:0318001	42:04:0321006	42:04:0345010	42:04:0352001
5	42:04:0318003	42:04:0321007	42:04:0345011	42:24:0000000	42:04:0318004	42:04:0321008
6	42:04:0346001	42:24:0101053	42:04:0318005	42:04:0321009	42:04:0346002	42:24:0101055
7	42:04:0318006	42:04:0337001	42:04:0349001	42:24:0101056	42:04:0318007	42:04:0337003
8	42:04:0350001	42:24:0101058	42:04:0000000	42:04:0345001	42:04:0350002	42:24:0101061

11.5. Графическое изображение границы седьмой подзоны приаэродромной территории аэродрома гражданской авиации Кемерово приведено на схеме 8.

Схема 8



Условные обозначения

- граница 7-ой подзоны приаэропортной территории
- граница аэродрома
- граница муниципального образования

**III. Перечень ограничений использования земельных участков и (или) расположенных на них объектов недвижимости и осуществления экономической и иной деятельности в границах приаэродромной территории аэродрома гражданской авиации Кемерово**

12. Приаэродромная территория аэродрома гражданской авиации Кемерово является зоной с особыми условиями использования территорий.

В соответствии с требованиями Воздушного кодекса Российской Федерации и Федерального закона от 1 июля 2017 г. № 135-ФЗ «О внесении изменений в отдельные законодательные акты Российской Федерации в части совершенствования порядка установления и использования приаэродромной территории и санитарно-защитной зоны» (далее – Федеральный закон № 135-ФЗ) на приаэродромной территории аэродрома гражданской авиации Кемерово установлены ограничения использования объектов недвижимости и осуществления деятельности.

12.1. Первая подзона приаэродромной территории аэродрома гражданской авиации Кемерово:

Перечень ограничений использования объектов недвижимости и осуществления деятельности	Обоснование ограничений
В границах первой подзоны запрещается размещать объекты, не предназначенные для организации и обслуживания воздушного движения и воздушных перевозок, обеспечения взлета, посадки, руления и стоянки воздушных судов.	1. Подпункт 1 пункта 3 статьи 47 Воздушного кодекса Российской Федерации. 2. Подпункт 1 пункта 3 статьи 1 Федерального закона № 135-ФЗ. 3. Подпункт «а» пункта 1(1) Положения.

12.2. Вторая подзона приаэродромной территории аэродрома гражданской авиации Кемерово:

Перечень ограничений использования объектов недвижимости и осуществления деятельности	Обоснование ограничений
В границах второй подзоны запрещается размещать объекты, не предназначенные для обслуживания пассажиров и обработки багажа, грузов и почты, обслуживания воздушных судов, хранения авиационного топлива и заправки воздушных судов, обеспечения энергоснабжения, а также объекты, не относящиеся к инфраструктуре аэропорта.	<p>1. Подпункт 2 пункта 3 статьи 47 Воздушного кодекса Российской Федерации.</p> <p>2. Подпункт 2 пункта 3 статьи 1 Федерального закона № 135-ФЗ.</p> <p>3. Подпункт «а» пункта 1(1) Положения.</p>

12.3. Третья подзона приаэродромной территории аэродрома гражданской авиации Кемерово:

Перечень ограничений использования объектов недвижимости и осуществления деятельности	Обоснование ограничений
<p>1. В границах третьей подзоны запрещается размещать объекты, высота которых превышает ограничения, приведенные в пункте 2 настоящей таблицы.</p> <p>2. Строительство и реконструкция зданий, сооружений в границах третьей подзоны разрешается только после определения максимально допустимой высоты здания, сооружения в зависимости от местоположения путем проведения соответствующих расчетов в соответствии с требованиями ФАП-262 с учетом следующих абсолютных высот ограничения объектов в Балтийской системе</p>	<p>1. Подпункт 3 пункта 3 статьи 47 Воздушного кодекса Российской Федерации.</p> <p>2. Подпункт 3 пункта 3 статьи 1 Федерального закона № 135-ФЗ.</p> <p>3. Подпункт «б» пункта 1(1) Положения.</p>

Перечень ограничений использования объектов недвижимости и осуществления деятельности	Обоснование ограничений																																																																				
<p>высот 1977 года<sup>5</sup>:</p> <table> <thead> <tr> <th data-bbox="193 422 422 459">Номер сектора</th> <th data-bbox="660 422 740 454">Набс</th> </tr> </thead> <tbody> <tr> <td data-bbox="193 466 443 502">Секторы 1.1, 1,2</td> <td data-bbox="635 466 767 498">317,06 м</td> </tr> <tr> <td data-bbox="193 512 352 548">Сектор 2.1</td> <td data-bbox="552 512 850 544">317,06 м – 342,06 м</td> </tr> <tr> <td colspan="2" data-bbox="193 553 427 590">Порог ВПШ 05:</td> </tr> <tr> <td data-bbox="193 599 325 635">Сектор 1</td> <td data-bbox="552 599 850 631">261,61 м – 272,09 м</td> </tr> <tr> <td data-bbox="193 645 325 681">Сектор 2</td> <td data-bbox="552 645 850 677">262,09 м – 272,09 м</td> </tr> <tr> <td data-bbox="193 691 325 727">Сектор 3</td> <td data-bbox="552 691 850 723">262,09 м – 268,65 м</td> </tr> <tr> <td data-bbox="193 737 325 773">Сектор 4</td> <td data-bbox="552 737 850 769">261,61 м – 272,09 м</td> </tr> <tr> <td data-bbox="193 782 325 819">Сектор 5</td> <td data-bbox="552 782 850 815">272,09 м – 282,09 м</td> </tr> <tr> <td data-bbox="193 828 325 865">Сектор 6</td> <td data-bbox="552 828 850 860">272,09 м – 282,09 м</td> </tr> <tr> <td data-bbox="193 874 325 911">Сектор 7</td> <td data-bbox="552 874 850 906">268,65 м – 276,65 м</td> </tr> <tr> <td data-bbox="193 920 325 957">Сектор 8</td> <td data-bbox="552 920 850 952">272,09 м – 282,09 м</td> </tr> <tr> <td data-bbox="193 966 325 1003">Сектор 9</td> <td data-bbox="552 966 850 998">272,09 м – 282,09 м</td> </tr> <tr> <td data-bbox="193 1012 347 1049">Сектор 10</td> <td data-bbox="552 1012 850 1044">282,09 м – 292,09 м</td> </tr> <tr> <td data-bbox="193 1058 347 1095">Сектор 11</td> <td data-bbox="552 1058 850 1090">282,09 м – 292,09 м</td> </tr> <tr> <td data-bbox="193 1104 347 1141">Сектор 12</td> <td data-bbox="552 1104 850 1136">276,65 м – 284,65 м</td> </tr> <tr> <td data-bbox="193 1150 347 1187">Сектор 13</td> <td data-bbox="552 1150 850 1182">282,09 м – 292,09 м</td> </tr> <tr> <td data-bbox="193 1196 347 1232">Сектор 14</td> <td data-bbox="552 1196 850 1228">282,09 м – 292,09 м</td> </tr> <tr> <td data-bbox="193 1242 347 1278">Сектор 15</td> <td data-bbox="552 1242 850 1274">292,09 м – 302,09 м</td> </tr> <tr> <td data-bbox="193 1288 347 1324">Сектор 16</td> <td data-bbox="552 1288 850 1320">292,09 м – 302,09 м</td> </tr> <tr> <td data-bbox="193 1333 347 1370">Сектор 17</td> <td data-bbox="552 1333 850 1366">284,65 м – 292,09 м</td> </tr> <tr> <td data-bbox="193 1379 347 1416">Сектор 18</td> <td data-bbox="552 1379 850 1412">292,09 м – 302,09 м</td> </tr> <tr> <td data-bbox="193 1425 347 1462">Сектор 19</td> <td data-bbox="552 1425 850 1457">292,09 м – 302,09 м</td> </tr> <tr> <td data-bbox="193 1471 347 1508">Сектор 20</td> <td data-bbox="552 1471 850 1503">302,09 м – 312,09 м</td> </tr> <tr> <td data-bbox="193 1517 347 1554">Сектор 21</td> <td data-bbox="552 1517 850 1549">302,09 м – 312,09 м</td> </tr> <tr> <td data-bbox="193 1563 347 1600">Сектор 22</td> <td data-bbox="552 1563 850 1595">292,65 м – 300,65 м</td> </tr> <tr> <td data-bbox="193 1609 347 1646">Сектор 23</td> <td data-bbox="552 1609 850 1641">302,09 м – 312,09 м</td> </tr> <tr> <td data-bbox="193 1655 347 1692">Сектор 24</td> <td data-bbox="552 1655 850 1687">302,09 м – 312,09 м</td> </tr> <tr> <td data-bbox="193 1701 347 1738">Сектор 25</td> <td data-bbox="552 1701 850 1733">312,09 м – 317,06 м</td> </tr> <tr> <td data-bbox="193 1747 347 1783">Сектор 26</td> <td data-bbox="552 1747 850 1779">312,09 м – 317,06 м</td> </tr> <tr> <td data-bbox="193 1793 347 1829">Сектор 27</td> <td data-bbox="552 1793 850 1825">300,65 м – 308,65 м</td> </tr> <tr> <td data-bbox="193 1839 347 1875">Сектор 28</td> <td data-bbox="552 1839 850 1871">312,09 м – 317,06 м</td> </tr> <tr> <td data-bbox="193 1885 347 1921">Сектор 29</td> <td data-bbox="552 1885 850 1917">312,09 м – 317,06 м</td> </tr> <tr> <td data-bbox="193 1930 347 1967">Сектор 30</td> <td data-bbox="635 1930 767 1963">317,06 м</td> </tr> </tbody> </table>	Номер сектора	Набс	Секторы 1.1, 1,2	317,06 м	Сектор 2.1	317,06 м – 342,06 м	Порог ВПШ 05:		Сектор 1	261,61 м – 272,09 м	Сектор 2	262,09 м – 272,09 м	Сектор 3	262,09 м – 268,65 м	Сектор 4	261,61 м – 272,09 м	Сектор 5	272,09 м – 282,09 м	Сектор 6	272,09 м – 282,09 м	Сектор 7	268,65 м – 276,65 м	Сектор 8	272,09 м – 282,09 м	Сектор 9	272,09 м – 282,09 м	Сектор 10	282,09 м – 292,09 м	Сектор 11	282,09 м – 292,09 м	Сектор 12	276,65 м – 284,65 м	Сектор 13	282,09 м – 292,09 м	Сектор 14	282,09 м – 292,09 м	Сектор 15	292,09 м – 302,09 м	Сектор 16	292,09 м – 302,09 м	Сектор 17	284,65 м – 292,09 м	Сектор 18	292,09 м – 302,09 м	Сектор 19	292,09 м – 302,09 м	Сектор 20	302,09 м – 312,09 м	Сектор 21	302,09 м – 312,09 м	Сектор 22	292,65 м – 300,65 м	Сектор 23	302,09 м – 312,09 м	Сектор 24	302,09 м – 312,09 м	Сектор 25	312,09 м – 317,06 м	Сектор 26	312,09 м – 317,06 м	Сектор 27	300,65 м – 308,65 м	Сектор 28	312,09 м – 317,06 м	Сектор 29	312,09 м – 317,06 м	Сектор 30	317,06 м	
Номер сектора	Набс																																																																				
Секторы 1.1, 1,2	317,06 м																																																																				
Сектор 2.1	317,06 м – 342,06 м																																																																				
Порог ВПШ 05:																																																																					
Сектор 1	261,61 м – 272,09 м																																																																				
Сектор 2	262,09 м – 272,09 м																																																																				
Сектор 3	262,09 м – 268,65 м																																																																				
Сектор 4	261,61 м – 272,09 м																																																																				
Сектор 5	272,09 м – 282,09 м																																																																				
Сектор 6	272,09 м – 282,09 м																																																																				
Сектор 7	268,65 м – 276,65 м																																																																				
Сектор 8	272,09 м – 282,09 м																																																																				
Сектор 9	272,09 м – 282,09 м																																																																				
Сектор 10	282,09 м – 292,09 м																																																																				
Сектор 11	282,09 м – 292,09 м																																																																				
Сектор 12	276,65 м – 284,65 м																																																																				
Сектор 13	282,09 м – 292,09 м																																																																				
Сектор 14	282,09 м – 292,09 м																																																																				
Сектор 15	292,09 м – 302,09 м																																																																				
Сектор 16	292,09 м – 302,09 м																																																																				
Сектор 17	284,65 м – 292,09 м																																																																				
Сектор 18	292,09 м – 302,09 м																																																																				
Сектор 19	292,09 м – 302,09 м																																																																				
Сектор 20	302,09 м – 312,09 м																																																																				
Сектор 21	302,09 м – 312,09 м																																																																				
Сектор 22	292,65 м – 300,65 м																																																																				
Сектор 23	302,09 м – 312,09 м																																																																				
Сектор 24	302,09 м – 312,09 м																																																																				
Сектор 25	312,09 м – 317,06 м																																																																				
Сектор 26	312,09 м – 317,06 м																																																																				
Сектор 27	300,65 м – 308,65 м																																																																				
Сектор 28	312,09 м – 317,06 м																																																																				
Сектор 29	312,09 м – 317,06 м																																																																				
Сектор 30	317,06 м																																																																				

<sup>5</sup> Постановление Правительства Российской Федерации от 24 ноября 2016 г. № 1240 «Об установлении государственных систем координат, государственной системы высот и государственной гравиметрической системы» (далее – постановление Правительства № 1240).

Перечень ограничений использования объектов недвижимости и осуществления деятельности	Обоснование ограничений
Сектор 31	
Сектор 32	
Сектор 33	
Сектор 34	
Сектор 35	
Сектор 36	
Сектор 37	
Сектор 38	
Сектор 39	
Сектор 40	
Сектор 41	
Сектор 42	
Сектор 43	
Сектор 44	
Сектор 45	
Сектор 46	
Сектор 47	
Сектор 48	
Сектор 49	
Сектор 50	
Сектор 51	
Сектор 52.1	
Сектор 52.2	
Сектор 53	
Сектор 54	
Сектор 55	
Сектор 56	
Сектор 57	
Сектор 58	
Сектор 59	
Сектор 60	
Сектор 61	
Порог ВПП23:	
Сектор 1	
Сектор 2	
Сектор 3	
Сектор 4	
Сектор 5	
Сектор 6	

Перечень ограничений использования объектов недвижимости и осуществления деятельности	Обоснование ограничений
Сектор 7	260,30 м – 268,30 м
Сектор 8	263,74 м – 273,74 м
Сектор 9	263,74 м – 273,74 м
Сектор 10	273,74 м – 283,74 м
Сектор 11	273,74 м – 283,74 м
Сектор 12	268,30 м – 276,30 м
Сектор 13	273,74 м – 283,74 м
Сектор 14	273,74 м – 283,74 м
Сектор 15	283,74 м – 293,74 м
Сектор 16	283,74 м – 293,74 м
Сектор 17	276,30 м – 284,30 м
Сектор 18	283,74 м – 293,74 м
Сектор 19	283,74 м – 293,74 м
Сектор 20	293,74 м – 303,74 м
Сектор 21	293,74 м – 303,74 м
Сектор 22	284,30 м – 292,30 м
Сектор 23	293,74 м – 303,74 м
Сектор 24	293,74 м – 303,74 м
Сектор 25	303,74 м – 313,74 м
Сектор 26	303,74 м – 313,74 м
Сектор 27	292,30 м – 300,30 м
Сектор 28	303,74 м – 313,74 м
Сектор 29	303,74 м – 313,74 м
Сектор 30	313,74 м – 317,06 м
Сектор 31	313,74 м – 317,06 м
Сектор 32	300,30 м – 308,30 м
Сектор 33	313,74 м – 317,06 м
Сектор 34	313,74 м – 317,06 м
Сектор 35	317,06 м – 320,06 м
Сектор 36	308,30 м – 316,30 м
Сектор 37	317,06 м – 320,06 м
Сектор 38	320,06 м – 345,06 м
Сектор 39	316,30 м – 324,30 м
Сектор 40	320,06 м – 345,06 м
Сектор 41	345,06 м – 363,74 м
Сектор 42	324,30 м – 332,30 м
Сектор 43	345,06 м – 363,74 м
Сектор 44	363,74 м – 376,24 м
Сектор 45	332,30 м – 340,30 м



Перечень ограничений использования объектов недвижимости и осуществления деятельности	Обоснование ограничений
Сектор 46	363,74 м – 376,24 м
Сектор 47	376,24 м – 388,74 м
Сектор 48	340,30 м – 348,30 м
Сектор 49	376,24 м – 388,74 м
Сектор 50	388,74 м – 401,24 м
Сектор 51	348,30 м – 356,30 м
Сектор 52	388,74 м – 401,24 м
Сектор 53	401,24 м – 413,74 м
Сектор 54	356,30 м – 364,30 м
Сектор 55	401,24 м – 413,74 м
Сектор 56	413,74 м – 417,06 м
Сектор 57.1	364,30 м – 366,42 м
Сектор 57.2	366,42 м – 372,30 м
Сектор 58	413,74 м – 417,06 м
Сектор 59	372,30 м – 380,30 м
Сектор 60	380,30 м – 388,30 м
Сектор 61	388,30 м – 396,30 м
Сектор 62	396,30 м – 404,30 м
Сектор 63	404,30 м – 412,30 м
Сектор 64	412,30 м – 420,30 м
Сектор 65	417,06 м
Сектор 66	492,30 м – 493,74 м

12.4. Четвертая подзона приаэродромной территории аэродрома гражданской авиации Кемерово, в которой в соответствии с постановлением Правительства № 1240 абсолютная высота ограничения объектов устанавливается в Балтийской системе высот 1977 года:

Перечень ограничений использования объектов недвижимости и осуществления деятельности	Обоснование ограничений
1. В границах четвертой подзоны запрещается размещать объекты, создающие помехи в работе наземных средств и систем обслуживания	1. Подпункт 4 пункта 3 статьи 47 Воздушного кодекса Российской Федерации. 2. Подпункт 4 пункта 3 статьи 1

Перечень ограничений использования объектов недвижимости и осуществления деятельности	Обоснование ограничений																																																		
<p>воздушного движения, навигации, посадки и связи, предназначенных для организации воздушного движения и расположенных вне первой подзоны.</p> <p>2. В пределах четвертой подзоны запрещается без согласования с оператором аэродрома размещение объектов, превышающих следующие высотные ограничения в границах установленных секторов:</p> <table data-bbox="188 989 815 2084"> <thead> <tr> <th data-bbox="188 989 424 1028">Номер сектора</th> <th data-bbox="635 989 715 1028">Набс</th> </tr> </thead> <tbody> <tr><td data-bbox="188 1035 331 1074">Сектор 1</td><td data-bbox="549 1035 804 1074">от уровня земли</td></tr> <tr><td data-bbox="188 1081 331 1120">Сектор 2</td><td data-bbox="549 1081 804 1120">268,3 м – 277,3 м</td></tr> <tr><td data-bbox="188 1127 331 1166">Сектор 3</td><td data-bbox="549 1127 804 1166">268,3 м – 277,1 м</td></tr> <tr><td data-bbox="188 1173 331 1212">Сектор 4</td><td data-bbox="549 1173 804 1212">269,0 м – 275,1 м</td></tr> <tr><td data-bbox="188 1219 331 1258">Сектор 5</td><td data-bbox="549 1219 804 1258">269,0 м – 275,1 м</td></tr> <tr><td data-bbox="188 1265 331 1304">Сектор 6</td><td data-bbox="549 1265 804 1304">275,1 м – 281,6 м</td></tr> <tr><td data-bbox="188 1311 331 1350">Сектор 7</td><td data-bbox="549 1311 804 1350">275,1 м – 281,6 м</td></tr> <tr><td data-bbox="188 1356 331 1395">Сектор 8</td><td data-bbox="549 1356 804 1395">281,2 м – 281,6 м</td></tr> <tr><td data-bbox="188 1402 331 1441">Сектор 9</td><td data-bbox="619 1402 734 1441">268,1 м</td></tr> <tr><td data-bbox="188 1448 331 1487">Сектор 10</td><td data-bbox="619 1448 734 1487">270,1 м</td></tr> <tr><td data-bbox="188 1494 331 1533">Сектор 11</td><td data-bbox="619 1494 734 1533">271,3 м</td></tr> <tr><td data-bbox="188 1540 331 1579">Сектор 12</td><td data-bbox="619 1540 734 1579">273,5 м</td></tr> <tr><td data-bbox="188 1586 331 1625">Сектор 13</td><td data-bbox="549 1586 804 1625">270,1 м – 270,8 м</td></tr> <tr><td data-bbox="188 1632 331 1671">Сектор 14</td><td data-bbox="549 1632 804 1671">268,1 м – 270,8 м</td></tr> <tr><td data-bbox="188 1678 331 1717">Сектор 15</td><td data-bbox="549 1678 804 1717">271,3 м – 277,8 м</td></tr> <tr><td data-bbox="188 1724 331 1763">Сектор 16</td><td data-bbox="549 1724 804 1763">270,1 м – 277,8 м</td></tr> <tr><td data-bbox="188 1770 331 1809">Сектор 17</td><td data-bbox="549 1770 804 1809">277,8 м – 279,5 м</td></tr> <tr><td data-bbox="188 1816 331 1855">Сектор 18</td><td data-bbox="549 1816 804 1855">270,1 м – 270,3 м</td></tr> <tr><td data-bbox="188 1862 331 1901">Сектор 19</td><td data-bbox="549 1862 804 1901">270,3 м – 272,5 м</td></tr> <tr><td data-bbox="188 1907 331 1947">Сектор 20</td><td data-bbox="549 1907 804 1947">271,3 м – 272,5 м</td></tr> <tr><td data-bbox="188 1953 331 1992">Сектор 21</td><td data-bbox="549 1953 804 1992">277,8 м – 281,2 м</td></tr> <tr><td data-bbox="188 1999 331 2038">Сектор 22</td><td data-bbox="549 1999 804 2038">277,8 м – 281,2 м</td></tr> <tr><td data-bbox="188 2045 331 2084">Сектор 23</td><td data-bbox="549 2045 804 2084">267,7 м – 270,3 м</td></tr> <tr><td data-bbox="188 2091 331 2130">Сектор 24</td><td data-bbox="549 2091 804 2130">270,3 м – 278,8 м</td></tr> </tbody> </table>	Номер сектора	Набс	Сектор 1	от уровня земли	Сектор 2	268,3 м – 277,3 м	Сектор 3	268,3 м – 277,1 м	Сектор 4	269,0 м – 275,1 м	Сектор 5	269,0 м – 275,1 м	Сектор 6	275,1 м – 281,6 м	Сектор 7	275,1 м – 281,6 м	Сектор 8	281,2 м – 281,6 м	Сектор 9	268,1 м	Сектор 10	270,1 м	Сектор 11	271,3 м	Сектор 12	273,5 м	Сектор 13	270,1 м – 270,8 м	Сектор 14	268,1 м – 270,8 м	Сектор 15	271,3 м – 277,8 м	Сектор 16	270,1 м – 277,8 м	Сектор 17	277,8 м – 279,5 м	Сектор 18	270,1 м – 270,3 м	Сектор 19	270,3 м – 272,5 м	Сектор 20	271,3 м – 272,5 м	Сектор 21	277,8 м – 281,2 м	Сектор 22	277,8 м – 281,2 м	Сектор 23	267,7 м – 270,3 м	Сектор 24	270,3 м – 278,8 м	<p>Федерального закона № 135-ФЗ.</p> <p>3. Подпункт «в» пункта 1(1) Положения.</p>
Номер сектора	Набс																																																		
Сектор 1	от уровня земли																																																		
Сектор 2	268,3 м – 277,3 м																																																		
Сектор 3	268,3 м – 277,1 м																																																		
Сектор 4	269,0 м – 275,1 м																																																		
Сектор 5	269,0 м – 275,1 м																																																		
Сектор 6	275,1 м – 281,6 м																																																		
Сектор 7	275,1 м – 281,6 м																																																		
Сектор 8	281,2 м – 281,6 м																																																		
Сектор 9	268,1 м																																																		
Сектор 10	270,1 м																																																		
Сектор 11	271,3 м																																																		
Сектор 12	273,5 м																																																		
Сектор 13	270,1 м – 270,8 м																																																		
Сектор 14	268,1 м – 270,8 м																																																		
Сектор 15	271,3 м – 277,8 м																																																		
Сектор 16	270,1 м – 277,8 м																																																		
Сектор 17	277,8 м – 279,5 м																																																		
Сектор 18	270,1 м – 270,3 м																																																		
Сектор 19	270,3 м – 272,5 м																																																		
Сектор 20	271,3 м – 272,5 м																																																		
Сектор 21	277,8 м – 281,2 м																																																		
Сектор 22	277,8 м – 281,2 м																																																		
Сектор 23	267,7 м – 270,3 м																																																		
Сектор 24	270,3 м – 278,8 м																																																		

Перечень ограничений использования объектов недвижимости и осуществления деятельности	Обоснование ограничений
Сектор 25	278,8 м – 282,2 м
Сектор 26	267,0 м – 268,6 м
Сектор 27	268,6 м – 275,1 м
Сектор 28	263,8 м – 270,3 м
Сектор 29	270,3 м – 278,8 м
Сектор 30	278,8 м – 286,6 м
Сектор 31	258,0 м
Сектор 32	258,0 м – 286,7 м
Сектор 33	279,5 м – 282,2 м
Сектор 34	279,5 м – 286,6 м
Сектор 35	286,6 м – 290,9 м
Сектор 36	277,8 м – 282,2 м
Сектор 37	282,2 м – 286,6 м
Сектор 38	286,6 м – 290,9 м
Сектор 39	286,7 м – 288,1 м
Сектор 40	288,1 м – 294,6 м
Сектор 41	294,6 м – 301,1 м
Сектор 42	243,5 м – 304,0 м
Сектор 43	176,5 м
Сектор 44	176,5 м – 199,7 м
Сектор 45	199,7 м – 243,5 м
Сектор 46	290,9 м – 295,3 м
Сектор 47	295,3 м – 299,7 м
Сектор 48	299,7 м – 304,0 м
Сектор 49	304,0 м – 308,4 м
Сектор 50	308,4 м – 312,8 м
Сектор 51	312,8 м – 317,1 м
Сектор 52	317,1 м – 321,5 м
Сектор 53	321,5 м – 325,8 м
Сектор 54	325,8 м – 330,2 м
Сектор 55	330,2 м – 334,6 м
Сектор 56	334,6 м – 338,9 м
Сектор 57	338,9 м – 343,3 м
Сектор 58	343,3 м – 347,7 м
Сектор 59	347,7 м – 352,0 м
Сектор 60	352,0 м – 356,4 м
Сектор 61	356,4 м – 360,8 м
Сектор 62	360,8 м – 365,1 м
Сектор 63	365,1 м – 369,5 м

Перечень ограничений использования объектов недвижимости и осуществления деятельности		Обоснование ограничений
Сектор 64	369,5 м – 373,9 м	
Сектор 65	373,9 м – 378,2 м	
Сектор 66	378,2 м – 382,6 м	
Сектор 67	382,6 м – 387,0 м	
Сектор 68	387,0 м – 391,3 м	
Сектор 69	391,3 м – 395,7 м	
Сектор 70	395,7 м – 400,1 м	
Сектор 71	400,1 м – 409,7 м	
Сектор 72	409,7 м – 414,1 м	
Сектор 73	414,1 м – 418,5 м	
Сектор 74	400,1 м – 450,6 м	
Сектор 75	450,6 м – 457,1 м	
Сектор 76	457,1 м – 460,7 м	
Сектор 77	400,1 м – 496,1 м	
Сектор 78	496,1 м – 502,6 м	
Сектор 79	502,6 м – 505,9 м	
Сектор 80	400,1 м – 802,1 м	
Сектор 81	802,1 м – 817,1 м	
Сектор 82	817,1 м – 824,7 м	
Сектор 83	400,1 м – 496,1 м	
Сектор 84	496,1 м – 502,6 м	
Сектор 85	502,6 м – 505,9 м	
Сектор 86	496,1 м – 502,6 м	
Сектор 87	502,6 м – 505,9 м	
Сектор 88	400,1 м – 802,1 м	
Секторы 89 – 93	от уровня земли	

12.5. Пятая подзона приаэродромной территории аэродрома гражданской авиации Кемерово:

Перечень ограничений использования объектов недвижимости и осуществления деятельности	Обоснование ограничений
1. В границах пятой подзоны приаэродромной территории аэродрома гражданской авиации Кемерово запрещается размещать опасные	1. Подпункт 5 пункта 3 статьи 47 Воздушного кодекса Российской Федерации.

<p>производственные объекты<sup>6</sup>, функционирование которых может повлиять на безопасность полетов воздушных судов.</p> <p>2. В границах пятой подзоны приаэродромной территории аэродрома гражданской авиации Кемерово допускается эксплуатация, строительство, реконструкция, капитальный ремонт, техническое перевооружение, консервация (далее – размещение) опасных производственных объектов при их соответствии установленным в пункте 3 настоящей таблицы ограничениям.</p> <p>3. Максимальные радиусы зон поражения при происшествиях техногенного характера на опасных производственных объектах, находящихся в пятой подзоне приаэродромной территории, в которых размещение таких объектов возможно, не должны достигать: по вертикали – высоты пролета воздушных судов (высота поверхности ограничения препятствий в третьей подзоне приаэродромной территории); по горизонтали – внешних границ первой и второй подзон приаэродромной территории аэродрома гражданской авиации Кемерово.</p> <p>4. При невозможности соблюдения ограничений, предусмотренных пунктом 3 настоящей таблицы, размещение опасных производственных объектов должно выполняться на основании специальных технических условий, разработанных для конкретного объекта капитального строительства</p>	<p>2. Подпункт 5 пункта 3 статьи 1 Федерального закона № 135-ФЗ.</p> <p>3. Подпункт «г» пункта 1(1) Положения.</p> <p>4. Пункт 4 статьи 3 Федерального закона № 116-ФЗ.</p>
--	---

<sup>6</sup> Пункт 1 статьи 2 Федерального закона от 21 июля 1997 г. № 116-ФЗ «О промышленной безопасности опасных производственных объектов» (далее – Федеральный закон № 116-ФЗ).

в соответствии с положениями приказа Минстроя России от 30 ноября 2020 г. № 734/пр «Об утверждении Порядка разработки и согласования специальных технических условий для разработки проектной документации на объект капитального строительства» (зарегистрирован Минюстом России 18 декабря 2020 г., регистрационный № 61581) с изменениями, внесенными приказом Минстроя России от 22 октября 2021 г. № 774/пр (зарегистрирован Минюстом России 29 ноября 2021 г., регистрационный № 66058)<sup>7</sup> (далее – Приказ № 734), и (или) обоснования безопасности опасного производственного объекта, разрабатываемого на основании Федерального закона № 116-ФЗ.

12.6. Шестая подзона приаэродромной территории аэродрома гражданской авиации Кемерово:

Перечень ограничений использования объектов недвижимости и осуществления деятельности	Обоснование ограничений
<p>1. В границах шестой подзоны запрещается размещать объекты, способствующие привлечению и массовому скоплению птиц.</p> <p>2. Допускается размещать в границах шестой подзоны объекты по обращению с твердыми коммунальными отходами, пищевыми и биологическими отходами в случае наличия заключения по результатам орнитологического</p>	<p>1. Подпункт 6 пункта 3 статьи 47 Воздушного кодекса Российской Федерации.</p> <p>2. Подпункт 6 пункта 3 статьи 1 Федерального закона № 135-ФЗ.</p> <p>3. Подпункт «д» пункта 1(1), пункт 1(4) Положения.</p>

<sup>7</sup> В соответствии с пунктом 2 Приказа № 734 данный акт действует до 1 сентября 2026 г.

исследования на предмет отсутствия факторов, способствующих привлечению и массовому скоплению птиц, и (или) достаточности мер защиты указанных объектов от привлечения и массового скопления птиц, проведенного в соответствии с пунктом 1(4) Положения.

12.7. Седьмая подзона приаэродромной территории аэродрома гражданской авиации Кемерово:

Перечень ограничений использования объектов недвижимости и осуществления деятельности	Обоснование ограничений
<p>В границах седьмой подзоны ввиду превышения уровня шумового воздействия в зоне запрета строительства нормируемых объектов запрещается размещать:</p> <p>а) палаты больниц и санаториев, операционные больниц;</p> <p>б) кабинеты врачей поликлиник, амбулаторий, диспансеров, больниц, санаториев;</p> <p>в) классные помещения, учебные кабинеты, учительские комнаты, аудитории образовательных организаций, конференц-залы, читальные залы библиотек;</p> <p>г) музыкальные классы;</p> <p>д) жилые комнаты квартир, домов стационарных организаций социального обслуживания, организации для детей-сирот и детей, оставшихся без попечения родителей, спальные помещения в школах-</p>	<p>1. Подпункт 7 пункта 3 статьи 47 Воздушного кодекса Российской Федерации.</p> <p>2. Подпункт 7 пункта 3 статьи 1 Федерального закона № 135-ФЗ.</p> <p>3. Подпункт «е» пункта 1(1) Положения.</p> <p>4. Пункт 4 статьи 1, пункт 7 статьи 30 Градостроительного кодекса Российской Федерации.</p> <p>5. Пункт 1 статьи 23 Федерального закона от 30 марта 1999 г. № 52-ФЗ «О санитарно-эпидемиологическом благополучии населения».</p> <p>6. Санитарные правила и нормы СанПиН 1.2.3685-21 «Гигиенические нормативы и требования к обеспечению безопасности и (или) безвредности для человека факторов</p>

<p>интернатах, дошкольных образовательных организациях, домов отдыха, пансионатов;</p> <p>е) жилые комнаты общежитий и номера гостиниц;</p> <p>ж) территории, непосредственно прилегающие к зданиям больниц и санаториев;</p> <p>з) территории, непосредственно прилегающие к зданиям жилых домов, домов отдыха, пансионатов, домов-интернатов для престарелых и инвалидов, дошкольных образовательных организаций и других образовательных организаций;</p> <p>и) территории, непосредственно прилегающие к зданиям гостиниц и общежитий;</p> <p>к) площадки отдыха, функционально выделенные на территории микрорайонов и групп жилых домов, домов отдыха, пансионатов, стационарных организаций социального обслуживания, организаций для детей-сирот и детей, оставшихся без попечения родителей, площадки дошкольных образовательных организаций и других образовательных организаций.</p>	<p>среды обитания», утвержденные постановлением № 2.</p>
---	--