



МИНИСТЕРСТВО ТРАНСПОРТА РОССИЙСКОЙ ФЕДЕРАЦИИ

ФЕДЕРАЛЬНОЕ АГЕНТСТВО ВОЗДУШНОГО ТРАНСПОРТА

(РОСАВИАЦИЯ)

МИНИСТЕРСТВО ЮСТИЦИИ РОССИЙСКОЙ ФЕДЕРАЦИИ

П Р И К А З

ЗАРЕГИСТРИРОВАНО

26 октября 2023г.

Москва, Регистрационный № 76445

№ 956-17

от "27" ноября 2023г.

Об установлении приаэродромной территории аэродрома гражданской авиации Курган

В соответствии со статьей 47 Воздушного кодекса Российской Федерации, подпунктом «в» пункта 2 Положения о приаэродромной территории, утвержденного постановлением Правительства Российской Федерации от 2 декабря 2017 г. № 1460, **п р и к а з ы в а ю:**

1. Установить приаэродромную территорию аэродрома гражданской авиации Курган согласно приложению к настоящему приказу.
2. Настоящий приказ действует в течение срока, указанного в пункте 4 постановления Правительства Российской Федерации от 2 декабря 2017 г. № 1460 «Об утверждении Положения о приаэродромной территории и Правил разрешения разногласий, возникающих между высшими исполнительными органами государственной власти субъектов Российской Федерации, уполномоченными Правительством Российской Федерации федеральными органами исполнительной власти и Федеральной службой по надзору в сфере защиты прав потребителей и благополучия человека при согласовании проекта акта об установлении приаэродромной территории и при определении границ седьмой подзоны приаэродромной территории».

Руководитель

Д.В. Ядров

Годлевский Д.А.
(495) 645-85-55 (доб 54-36)

Приложение

к приказу Росавиации
от 26 октября 2023, № 956-П

Приаэродромная территория аэродрома гражданской авиации Курган

I. Общие положения

1. Граница приаэродромной территории аэродрома гражданской авиации Курган установлена путем наложения границ семи подзон.

2. В подзонах приаэродромной территории аэродрома гражданской авиации Курган устанавливаются следующие ограничения использования земельных участков и (или) расположенных на них объектов недвижимости и осуществления экономической и иной деятельности (далее – ограничения использования объектов недвижимости и осуществления деятельности)¹:

первая подзона, в которой запрещается размещать объекты, не предназначенные для организации и обслуживания воздушного движения и воздушных перевозок, обеспечения взлета, посадки, руления и стоянки воздушных судов;

вторая подзона, в которой запрещается размещать объекты, не предназначенные для обслуживания пассажиров и обработки багажа, грузов и почты, обслуживания воздушных судов, хранения авиационного топлива и заправки воздушных судов, обеспечения энергоснабжения, а также объекты, не относящиеся к инфраструктуре аэропорта;

третья подзона, в которой запрещается размещать объекты, высота которых превышает ограничения, установленные уполномоченным Правительством

¹ Статья 47 Воздушного кодекса Российской Федерации; пункт 1(1) Положения о приаэродромной территории, утвержденного постановлением Правительства Российской Федерации от 2 декабря 2017 г. № 1460 (далее соответственно – Положение, постановление № 1460), в соответствии с пунктом 4 постановления № 1460 данный акт действует до 1 сентября 2029 г.

Российской Федерации федеральным органом исполнительной власти при установлении соответствующей приаэродромной территории;

четвертая подзона, в которой запрещается размещать объекты, создающие помехи в работе наземных объектов средств и систем обслуживания воздушного движения, навигации, посадки и связи, предназначенных для организации воздушного движения и расположенных вне первой подзоны;

пятая подзона, в которой запрещается размещать опасные производственные объекты, функционирование которых может повлиять на безопасность полетов воздушных судов;

шестая подзона, в которой запрещается размещать объекты, способствующие привлечению и массовому скоплению птиц;

седьмая подзона, в которой в целях предотвращения негативного физического воздействия устанавливается перечень ограничений использования земельных участков, определенный в соответствии с земельным законодательством с учетом положений Воздушного кодекса Российской Федерации. При этом под указанным негативным физическим воздействием понимается несоответствие эквивалентного уровня звука, возникающего в связи с полетами воздушных судов, санитарно-эпидемиологическим требованиям².

3. Настоящее приложение включает³:

² Постановление Главного государственного санитарного врача Российской Федерации от 28 января 2021 г. № 2 «Об утверждении санитарных правил и норм СанПиН 1.2.3685-21 «Гигиенические нормативы и требования к обеспечению безопасности и (или) безвредности для человека факторов среды обитания» (зарегистрировано Министерством юстиции Российской Федерации 29 января 2021 г., регистрационный № 62296) с изменениями, внесенными постановлением Главного государственного санитарного врача Российской Федерации от 30 декабря 2022 г. № 24 (зарегистрировано Министерством юстиции Российской Федерации 9 марта 2023 г., регистрационный № 72558) (далее – постановление № 2), в соответствии с пунктом 3 постановления № 2 данный акт действует до 1 марта 2027 г.; постановление Главного государственного санитарного врача Российской Федерации от 28 января 2021 г. № 3 «Об утверждении санитарных правил и норм СанПиН 2.1.3684-21 «Санитарно-эпидемиологические требования к содержанию территорий городских и сельских поселений, к водным объектам, питьевой воде и питьевому водоснабжению, атмосферному воздуху, почвам, жилым помещениям, эксплуатации производственных, общественных помещений, организации и проведению санитарно-противоэпидемических (профилактических) мероприятий» (зарегистрировано Министерством юстиции Российской Федерации 29 января 2021 г., регистрационный № 62297) с изменениями, внесенными постановлениями Главного государственного санитарного врача Российской Федерации от 26 июня 2021 г. № 16 (зарегистрировано Министерством юстиции Российской Федерации 7 июля 2021 г., регистрационный № 64146), от 14 декабря 2021 г. № 37 (зарегистрировано Министерством юстиции Российской Федерации 30 декабря 2021 г., регистрационный № 66692), от 14 февраля 2022 г. № 6 (зарегистрировано Министерством юстиции Российской Федерации 17 февраля 2022 г., регистрационный № 67331) (далее – постановление № 3), в соответствии с пунктом 3 постановления № 3 данный акт действует до 1 марта 2027 г.

³ Статья 47 Воздушного кодекса Российской Федерации, пункт 3 Положения.

текстовое и графическое описания местоположения границ приаэродромной территории и выделенных на ней семи подзон и зон (секторов) внутри указанных подзон;

перечень координат характерных точек границ в системе координат, используемой для ведения Единого государственного реестра недвижимости (далее – перечень координат характерных точек границ);

перечень ограничений использования объектов недвижимости и осуществления деятельности в соответствии с Воздушным кодексом Российской Федерации.

II. Описание границ приаэродромной территории аэродрома гражданской авиации Курган

4. Описание границ приаэродромной территории аэродрома гражданской авиации Курган в соответствии с подпунктом «а» пункта 3 Положения включает перечень координат характерных точек границ.

4.1. Граница приаэродромной территории аэродрома гражданской авиации Курган установлена по границе наиболее удалённых от контрольной точки аэродрома (далее – КТА) внешних границ подзон.

4.2. Перечень координат характерных точек границ приаэродромной территории аэродрома гражданской авиации Курган приведен в таблице 1.1.

Таблица 1.1

Обозначение характерных точек границ	Координаты МСК-45 зона 2	
	X	Y
1	466755.27	2406698.79
2	454827.88	2397536.12
3	454197.75	2398236.99
4	453532.92	2398891.57
5	452828.67	2399503.55
6	452087.74	2400070.56
7	451312.99	2400590.41
8	450507.42	2401061.09
9	449674.15	2401480.78
10	448816.40	2401847.85
11	447937.48	2402160.89

12	447040.81	2402418.68
13	446129.84	2402620.22
14	445208.10	2402764.74
15	444279.17	2402851.67
16	443630.70	2402879.65
17	443346.62	2402880.69
18	442414.08	2402851.67
19	441485.14	2402764.74
20	440563.41	2402620.22
21	439652.44	2402418.68
22	438875.61	2402200.57
23	438755.76	2402160.89
24	437876.85	2401847.85
25	437019.10	2401480.78
26	436863.93	2401402.63
27	436869.34	2401339.60
28	436882.78	2401121.71
29	436886.10	2401067.99
30	436758.41	2400855.27
31	436688.60	2400664.53
32	436669.94	2400613.74
33	436634.95	2400518.24
34	436442.61	2400459.72
35	436407.55	2400448.85
36	436242.88	2400398.93
37	436016.56	2400279.78
38	435984.30	2400255.77
39	435433.97	2399910.78
40	435396.98	2399875.40
41	435390.76	2399879.96
42	435374.83	2399884.95
43	435350.55	2399894.04
44	435347.29	2399895.19
45	435326.09	2399902.61
46	435315.30	2399906.39
47	435302.87	2399910.75
48	435296.95	2399912.82
49	435284.14	2399917.30
50	435282.19	2399917.99
51	435279.62	2399918.89
52	435248.26	2399929.88
53	435203.60	2399945.52
54	435060.11	2399979.35

55	434972.56	2400002.96
56	434431.78	2400256.39
57	434383.59	2400277.81
58	433545.40	2399790.68
59	432770.66	2399270.83
60	432029.72	2398703.82
61	431325.48	2398091.84
62	430660.64	2397437.26
63	430037.78	2396742.62
64	429459.32	2396010.59
65	428927.48	2395244.02
66	428444.33	2394445.87
67	428011.73	2393619.23
68	427631.36	2392767.29
69	427288.22	2391849.06
70	427033.00	2391000.79
71	426817.31	2390093.07
72	426658.47	2389173.69
73	426557.10	2388246.22
74	426513.06	2387364.75
75	426528.10	2386381.36
76	426600.57	2385451.18
77	426730.74	2384527.31
78	426918.09	2383613.32
79	427161.91	2382712.74
80	427368.07	2382081.44
81	411999.82	2376343.17
82	416509.73	2368209.18
83	429454.84	2378155.26
84	429742.86	2377780.82
85	430343.81	2377067.14
86	430987.97	2376392.20
87	431672.84	2375758.62
88	432395.78	2375168.84
89	433153.99	2374625.14
90	433944.53	2374129.64
91	434764.35	2373684.24
92	435610.27	2373290.67
93	436479.02	2372950.45
94	437367.25	2372664.90
95	438271.50	2372435.12
96	439188.30	2372262.00
97	440114.08	2372146.22

98	441227.76	2372082.49
99	441978.27	2372088.22
100	442909.46	2372146.22
101	443835.24	2372262.00
102	444752.04	2372435.12
103	445656.30	2372664.90
104	446544.52	2372950.45
105	447413.27	2373290.66
106	448259.20	2373684.23
107	448409.52	2373759.68
108	449248.12	2374090.40
109	450094.05	2374483.97
110	450913.86	2374929.37
111	451704.40	2375424.87
112	452462.61	2375968.56
113	453185.55	2376558.35
114	453870.42	2377191.93
115	454514.58	2377866.87
116	455115.53	2378580.55
117	455670.95	2379330.21
118	456178.69	2380112.95
119	456636.79	2380925.74
120	457043.47	2381765.44
121	457397.16	2382628.79
122	457696.49	2383512.47
123	457940.30	2384413.04
124	458127.65	2385327.04
125	458257.82	2386250.91
126	458330.30	2387181.08
127	458345.34	2387596.39
128	458344.81	2388113.97
129	458301.29	2389045.95
130	458199.92	2389973.42
131	458041.08	2390892.80
132	457825.40	2391800.52
133	457553.69	2392693.08
134	457313.21	2393356.03
135	471264.54	2398563.80
1	466755.27	2406698.79
Обозначение характерных точек границ	Координаты МСК-45 зона 3	
	X	Y
1	435035.51	3209938.32

2	435067.32	3209928.69
3	435069.92	3209927.90
4	435071.90	3209927.30
5	435084.89	3209923.37
6	435090.90	3209921.56
7	435103.51	3209917.74
8	435114.44	3209914.43
9	435135.95	3209907.92
10	435139.26	3209906.92
11	435163.90	3209898.88
12	435180.04	3209894.58
13	435186.45	3209890.29
14	435221.87	3209927.23
15	435756.81	3210295.62
16	435788.00	3210321.00
17	436008.98	3210449.79
18	436170.75	3210506.74
19	436205.89	3210519.13
20	436395.50	3210585.88
21	436426.37	3210682.79
22	436442.80	3210734.34
23	436504.35	3210927.91
24	436622.72	3211145.94
25	436617.11	3211199.45
26	436594.29	3211416.56
27	436586.18	3211479.29
28	436179.80	3211261.24
29	435780.30	3211089.70
30	434939.19	3210686.02
31	434156.69	3210248.66
32	434205.74	3210229.33
33	434756.93	3209999.46
34	434845.41	3209979.63
35	434990.22	3209952.02
1	435035.51	3209938.32

4.3. Перечень кадастровых кварталов, в границах территорий которых полностью или частично расположена приаэродромная территория аэродрома гражданской авиации Курган, приведен в таблице 1.2.

Таблица 1.2

№ п/п	Номера кадастровых кварталов			
	1	45:02:050802	45:25:070202	45:25:020408
2	45:02:060502	45:25:070201	45:25:020410	45:25:050109
3	45:02:060402	45:25:070206	45:25:020411	45:25:050210
4	45:02:060801	45:25:070104	45:25:020413	45:25:070502
5	45:02:060401	45:25:070105	45:25:020412	45:25:090266
6	45:02:061101	45:25:070106	45:25:020701	45:25:100306
7	45:02:061001	45:25:070108	45:25:020702	45:25:080106
8	45:02:060601	45:25:070109	45:25:020902	45:25:090242
9	45:02:061201	45:25:070110	45:25:020901	45:25:090267
10	45:02:060603	45:25:070111	45:25:020815	45:25:040432
11	45:02:061401	45:25:070112	45:25:030808	45:25:090257
12	45:02:061501	45:25:070113	45:25:030806	45:25:090220
13	45:02:060404	45:25:070114	45:25:030803	45:25:090262
14	45:02:060403	45:25:070115	45:25:030807	45:25:090702
15	45:08:010101	45:25:070116	45:25:030804	45:25:040429
16	45:08:010103	45:25:070117	45:25:030805	45:25:090265
17	45:08:011902	45:25:070118	45:25:020903	45:25:100307
18	45:08:012504	45:25:070119	45:25:030601	45:25:100103
19	45:08:011502	45:25:070401	45:25:030602	45:25:050105
20	45:08:010701	45:25:070403	45:25:030604	45:25:090703
21	45:08:011101	45:25:070402	45:25:030802	45:25:050114
22	45:08:010901	45:25:070310	45:25:030605	45:25:080401
23	45:08:011001	45:25:070404	45:25:030603	45:25:090903
24	45:08:013101	45:25:070405	45:25:030304	45:25:040421
25	45:08:012902	45:25:070406	45:25:030301	45:25:090264
26	45:08:012901	45:25:070407	45:25:030201	45:25:100210
27	45:08:010806	45:25:070408	45:25:030303	45:25:040201
28	45:08:010805	45:25:070409	45:25:030302	45:25:020301
29	45:08:011602	45:25:070410	45:25:030203	45:25:020401
30	45:08:011603	45:25:070411	45:25:100212	45:25:090251
31	45:08:011701	45:25:070412	45:25:010206	45:25:080201
32	45:08:012101	45:25:070413	45:25:090103	45:25:080305
33	45:08:012603	45:25:070415	45:25:090106	45:25:040427
34	45:08:012602	45:25:070416	45:25:090505	45:25:080101
35	45:08:012601	45:25:070414	45:25:090105	45:25:010506

36	45:08:012604	45:25:070501	45:25:090107	45:25:050117
37	45:08:012501	45:25:070503	45:25:090101	45:25:090233
38	45:08:011203	45:25:070504	45:25:090102	45:25:100214
39	45:08:021801	45:25:070505	45:25:090104	45:25:090801
40	45:08:022002	45:25:030408	45:25:050303	45:25:050115
41	45:08:022001	45:25:030407	45:25:010601	45:25:090263
42	45:08:022003	45:25:030406	45:25:050308	45:25:100308
43	45:08:032302	45:25:030404	45:25:060605	45:25:040418
44	45:08:032301	45:25:030403	45:25:090209	45:25:090255
45	45:08:032203	45:25:030402	45:25:090219	45:25:090253
46	45:08:032201	45:25:030101	45:25:090230	45:25:050208
47	45:08:030711	45:25:030412	45:25:080301	45:25:060601
48	45:08:022101	45:25:030411	45:25:080302	45:25:060501
49	45:08:030301	45:25:030410	45:25:080303	45:25:050102
50	45:08:030302	45:25:030415	45:25:060303	45:25:100302
51	45:08:030303	45:25:030414	45:25:080304	45:25:060504
52	45:08:030304	45:25:030413	45:25:080502	45:25:060402
53	45:08:030501	45:25:030409	45:25:040414	45:25:060505
54	45:08:030415	45:25:030401	45:25:010306	45:25:090215
55	45:08:030414	45:25:030505	45:25:010202	45:25:060612
56	45:08:030416	45:25:030504	45:25:040423	45:25:060611
57	45:08:030423	45:25:030503	45:25:060604	45:25:060607
58	45:08:030413	45:25:030502	45:25:110303	45:25:050305
59	45:08:030422	45:25:030501	45:25:100213	45:25:050306
60	45:08:030901	45:25:050207	45:25:040205	45:25:050307
61	45:08:030410	45:25:020402	45:25:100211	45:25:100202
62	45:08:030403	45:25:080202	45:25:100401	45:25:100205
63	45:08:030406	45:25:020604	45:25:100404	45:25:010401
64	45:08:030408	45:25:020810	45:25:050116	45:25:100204
65	45:08:030409	45:25:040612	45:25:090243	45:25:100215
66	45:08:030411	45:25:020808	45:25:020813	45:25:100201
67	45:08:030412	45:25:020809	45:25:100405	45:25:110304
68	45:08:030417	45:25:090235	45:25:090259	45:25:010504
69	45:08:030419	45:25:100101	45:25:060403	45:25:090705
70	45:08:030201	45:25:070506	45:25:050204	45:25:060304
71	45:08:030102	45:25:040104	45:25:050205	45:25:110306
72	45:08:031212	45:25:030801	45:25:060506	45:25:110302

73	45:08:012001	45:25:030202	45:25:090205	45:25:110305
74	45:08:011801	45:25:030405	45:25:010104	45:25:110401
75	45:08:011503	45:25:010606	45:25:020101	45:25:110402
76	45:08:011501	45:25:090504	45:25:050211	45:25:090606
77	45:08:010803	45:25:020804	45:25:060610	45:25:060305
78	45:08:010804	45:25:040606	45:25:060606	45:25:060306
79	45:08:010802	45:25:040322	45:25:050203	45:25:010501
80	45:08:012302	45:25:040313	45:25:050309	45:25:010502
81	45:08:012301	45:25:090503	45:25:020811	45:25:010103
82	45:08:012801	45:25:090501	45:25:110301	45:25:010106
83	45:08:010807	45:25:090502	45:25:010602	45:25:010505
84	45:08:010601	45:25:030307	45:25:040406	45:25:020105
85	45:08:010602	45:25:090602	45:25:050302	45:25:020102
86	45:08:012702	45:25:050304	45:25:060401	45:25:020104
87	45:08:012701	45:25:040321	45:25:100203	45:25:010304
88	45:08:012303	45:25:040316	45:25:100206	45:25:080105
89	45:08:013001	45:25:040317	45:25:040412	45:25:060302
90	45:08:030701	45:25:040307	45:25:090709	45:25:060201
91	45:08:030702	45:25:040318	45:25:060603	45:25:060101
92	45:08:040245	45:25:040312	45:25:090216	45:25:100208
93	45:08:040242	45:25:040323	45:25:090228	45:25:100304
94	45:08:040241	45:25:030305	45:25:090904	45:25:090231
95	45:08:040243	45:25:030309	45:25:010603	45:25:090232
96	45:08:040240	45:25:040605	45:25:100311	45:25:090258
97	45:08:040239	45:25:040303	45:25:090208	45:25:080504
98	45:08:040233	45:25:020605	45:25:060404	45:25:100305
99	45:08:040232	45:25:040611	45:25:090207	45:25:090301
100	45:08:040231	45:25:040613	45:25:100106	45:25:090229
101	45:08:040226	45:25:050118	45:25:050301	45:25:090225
102	45:08:040228	45:25:050209	45:25:060608	45:25:090227
103	45:08:040227	45:25:030702	45:25:060609	45:25:090213
104	45:08:040217	45:25:020201	45:25:050206	45:25:090217
105	45:08:040221	45:25:040328	45:25:050104	45:25:090214
106	45:08:040218	45:25:040314	45:25:080306	45:25:040426
107	45:08:040222	45:25:040315	45:25:040422	45:25:040425
108	45:08:040220	45:25:040325	45:25:040415	45:25:090605
109	45:08:040215	45:25:040320	45:25:010205	45:25:090302

110	45:08:040216	45:25:040319	45:25:040416	45:25:050119
111	45:08:040210	45:25:040324	45:25:040417	45:25:090206
112	45:08:040213	45:25:040326	45:25:100406	45:25:050106
113	45:08:040219	45:25:040308	45:25:050112	45:25:090256
114	45:08:040214	45:25:040309	45:25:100402	45:25:020202
115	45:08:040209	45:25:040310	45:25:050202	45:25:010201
116	45:08:040208	45:25:040311	45:25:020103	45:25:040404
117	45:08:040203	45:25:040301	45:25:010503	45:25:090218
118	45:08:040207	45:25:040302	45:25:090221	45:25:090210
119	45:08:040201	45:25:040304	45:25:090234	45:25:090901
120	45:08:040202	45:25:040305	45:25:090708	45:25:090902
121	45:08:040206	45:25:040306	45:25:090222	45:25:090905
122	45:08:040212	45:25:010204	45:25:100102	45:25:040431
123	45:08:040211	45:25:040601	45:25:090224	45:25:040410
124	45:08:040204	45:25:030701	45:25:090244	45:25:090248
125	45:08:040205	45:25:020807	45:25:080104	45:25:010604
126	45:08:040102	45:25:020601	45:25:050103	45:25:010605
127	45:08:040103	45:25:020602	45:25:050111	45:25:010109
128	45:08:040101	45:25:020603	45:25:100403	45:25:010108
129	45:08:030402	45:25:020606	45:25:050107	45:25:010107
130	45:08:030401	45:25:060602	45:25:050201	45:25:010402
131	45:08:032202	45:25:020802	45:25:040202	45:25:110403
132	45:08:030601	45:25:020805	45:25:100310	45:25:070107
133	45:08:011601	45:25:020806	45:25:080507	45:25:090249
134	45:08:011802	45:25:020801	45:25:080501	45:25:100109
135	45:08:030103	45:25:020803	45:25:080506	45:25:090604
136	45:08:030104	45:25:020812	45:25:080307	45:25:090603
137	45:08:030105	45:25:040502	45:25:010203	45:25:100105
138	45:08:030404	45:25:040607	45:25:100207	45:25:090241
139	45:08:030107	45:25:020703	45:25:090226	45:25:020312
140	45:08:030101	45:25:090704	45:25:100104	45:25:090261
141	45:08:030106	45:25:040602	45:25:100313	45:25:040203
142	45:08:030405	45:25:040603	45:25:100312	45:25:090245
143	45:08:030407	45:25:040604	45:25:100209	45:25:090236
144	45:08:031209	45:25:040608	45:25:050110	45:25:090201
145	45:08:030707	45:25:040615	45:25:020501	45:25:040402
146	45:08:012703	45:25:040614	45:25:080102	45:25:090707

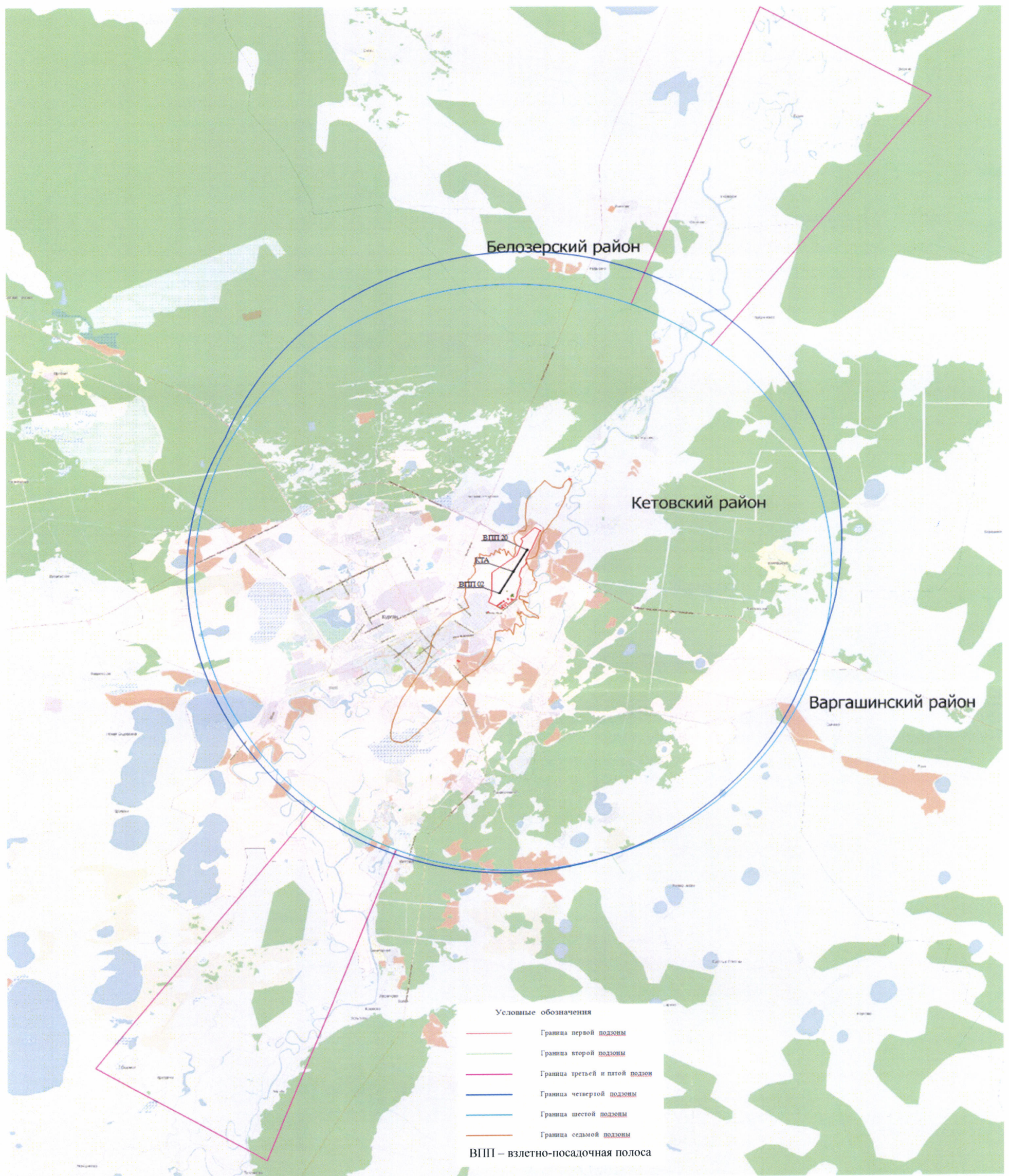
147	45:08:012705	45:25:030308	45:25:090204	45:25:090706
148	45:08:012704	45:25:030306	45:25:080204	45:25:100314
149	45:08:010801	45:25:020814	45:25:080203	45:25:090250
150	45:08:010808	45:25:010105	45:25:040501	45:25:100107
151	45:08:011901	45:25:040609	45:25:040419	45:25:100110
152	45:25:070302	45:25:040610	45:25:040420	45:25:040428
153	45:25:070303	45:25:070207	45:25:060503	45:25:040403
154	45:25:070304	45:25:040327	45:25:090254	45:25:040405
155	45:25:070305	45:25:040102	45:25:090211	45:25:040413
156	45:25:070301	45:25:040105	45:25:070511	45:25:060301
157	45:25:070203	45:25:040103	45:25:050108	45:25:090701
158	45:25:070306	45:25:040204	45:25:100303	45:25:100309
159	45:25:070307	45:25:040207	45:25:040505	45:25:090601
160	45:25:070308	45:25:040206	45:25:090223	45:25:090240
161	45:25:070309	45:25:020302	45:25:100301	45:25:090239
162	45:25:070311	45:25:020303	45:25:050113	45:25:090247
163	45:25:070213	45:25:020304	45:25:040409	45:25:090246
164	45:25:070212	45:25:020305	45:25:090212	45:25:090238
165	45:25:070211	45:25:020306	45:25:040504	45:25:090237
166	45:25:070214	45:25:020307	45:25:090202	45:25:050120
167	45:25:070508	45:25:020308	45:25:090203	45:25:040503
168	45:25:070509	45:25:020309	45:25:040401	45:25:090252
169	45:25:070507	45:25:020310	45:25:100407	45:25:040408
170	45:25:070208	45:25:020311	45:25:070512	45:25:040407
171	45:25:070209	45:25:020403	45:25:070510	45:25:040101
172	45:25:070210	45:25:020409	45:25:050101	45:25:090401
173	45:25:070204	45:25:020404	45:25:040430	45:03:030101
174	45:25:070205	45:25:020405	45:25:090260	45:03:030203
175	45:25:070101	45:25:020406	45:25:060502	45:03:030204
176	45:25:070102	45:25:020407	45:25:040424	45:03:030202
177	45:25:070103	45:25:020203	45:25:100108	45:03:030201

4.4. Приаэродромная территория аэродрома гражданской авиации Курган полностью или частично расположена в границах муниципальных образований Курганской области, приведенных в таблице 1.3.

Таблица 1.3

№ п/п	Муниципальное образование
1	город Курган
2	Кетовский муниципальный округ
3	Белозерский муниципальный округ
4	Варгашинский муниципальный округ

4.5. Графическое изображение границ приаэродромной территории аэродрома гражданской авиации Курган приведено на схеме 1.



5. Описание границ первой подзоны:

5.1. Первая подзона приаэродромной территории аэродрома гражданской авиации Курган выделена по внешним границам земельных участков, предоставленных для размещения и эксплуатации зданий, сооружений и оборудования, подлежащих размещению в указанной подзоне, отграничивающим такие земельные участки от земельных участков, предназначенных для иных целей.

5.2. Перечень координат характерных точек границ первой подзоны приаэродромной территории аэродрома гражданской авиации Курган приведен в таблице 2.1.

Таблица 2.1

Обозначение характерных точек границ	Координаты МСК-45 зона 2	
	X	Y
1.1	443939.340	2388426.340
1.2	443825.120	2388632.630
1.3	443780.437	2388713.295
1.4	443740.165	2388689.451
1.5	443757.457	2388655.025
1.6	443454.468	2388536.959
1.7	442881.415	2388321.150
1.8	442875.312	2388331.138
1.9	442704.787	2388209.234
1.10	442705.965	2388205.900
1.11	442690.444	2388199.733
1.12	442685.396	2388211.541
1.13	442422.117	2388102.376
1.14	442402.905	2388095.158
1.15	442383.023	2388087.962
1.16	442345.008	2388071.878
1.17	442310.068	2388061.786
1.18	442050.989	2388054.539
1.19	442022.161	2388049.214
1.20	442027.518	2388032.638
1.21	442018.894	2388021.978
1.22	442002.256	2388013.341
1.23	442003.038	2388017.107
1.24	441845.002	2387889.164
1.25	441836.863	2387888.278

1.26	441817.705	2387848.529
1.27	441414.694	2387733.337
1.28	441278.054	2387824.559
1.29	441036.003	2387784.670
1.30	441027.924	2387804.418
1.31	441027.494	2387814.439
1.32	440884.573	2387776.304
1.33	440886.282	2387767.770
1.34	440750.557	2387723.517
1.35	440635.979	2387689.336
1.36	440416.454	2387637.307
1.37	440409.755	2387655.409
1.38	440383.617	2387653.293
1.39	440373.952	2387650.496
1.40	440372.116	2387649.660
1.41	440332.941	2387636.258
1.42	440312.130	2387630.150
1.43	440281.481	2387621.168
1.44	440276.812	2387619.696
1.45	440209.926	2387598.676
1.46	440089.993	2387459.678
1.47	440104.520	2387449.321
1.48	440124.703	2387430.673
1.49	440191.419	2387375.095
1.50	440192.731	2387372.550
1.51	440144.865	2387356.552
1.52	440121.938	2387370.229
1.53	440089.407	2387393.891
1.54	440075.586	2387404.046
1.55	440058.262	2387416.777
1.56	439890.541	2387217.838
1.57	439998.770	2387126.414
1.58	439926.941	2387057.265
1.59	439831.791	2387138.398
1.60	439794.523	2387098.362
1.61	439886.444	2387012.009
1.62	439892.609	2386996.368
1.63	439827.726	2386926.307
1.64	439818.520	2386937.775
1.65	439757.818	2386991.918
1.66	439772.087	2387006.932
1.67	439741.572	2387041.459
1.68	439704.232	2387001.345

1.69	439767.949	2386934.731
1.70	439741.468	2386909.725
1.71	439716.963	2386936.196
1.72	439705.765	2386925.906
1.73	439685.151	2386946.581
1.74	439661.982	2386955.962
1.75	439653.813	2386947.175
1.76	439692.605	2386875.891
1.77	439735.965	2386796.039
1.78	439787.560	2386701.006
1.79	439999.065	2386953.382
1.80	440021.134	2386929.787
1.81	439809.638	2386678.352
1.82	439830.452	2386639.178
1.83	439822.459	2386634.908
1.84	439869.603	2386546.252
1.85	439998.568	2386303.745
1.86	440003.774	2386293.954
1.87	440175.624	2386367.561
1.88	440186.094	2386372.164
1.89	440332.190	2386434.846
1.90	440523.175	2386447.724
1.91	440704.747	2386459.980
1.92	440946.129	2386456.650
1.93	441558.126	2386448.252
1.94	442197.593	2387256.086
1.95	442467.779	2387598.494
1.96	443128.253	2387844.256
1.97	443236.648	2387863.039
1.98	443350.077	2387784.759
1.99	443440.469	2387940.411
1.100	443477.196	2387976.175
1.101	443479.439	2387978.373
1.1	443939.340	2388426.340
Вырез 1.1		
1.102	440628.738	2387178.024
1.103	440619.026	2387195.513
1.104	440601.538	2387185.801
1.105	440611.249	2387168.312
1.102	440628.738	2387178.024
Вырез 1.2		
1.106	440410.386	2387448.371
1.107	440388.515	2387468.190

1.108	440363.978	2387438.607
1.109	440348.344	2387451.266
1.110	440339.157	2387439.967
1.111	440304.755	2387477.328
1.112	440285.858	2387457.700
1.113	440324.492	2387421.429
1.114	440282.058	2387366.858
1.115	440307.338	2387357.527
1.116	440317.728	2387375.305
1.117	440355.623	2387356.052
1.118	440378.150	2387393.566
1.119	440360.857	2387403.696
1.120	440377.646	2387432.456
1.121	440394.969	2387422.335
1.106	440410.386	2387448.371
Вырез 1.3		
1.122	440159.792	2387461.798
1.123	440150.071	2387469.284
1.124	440132.330	2387446.263
1.125	440142.051	2387438.777
1.122	440159.792	2387461.798
Вырез 1.4		
1.126	440199.041	2387207.065
1.127	440195.594	2387212.572
1.128	440147.732	2387249.068
1.129	440143.454	2387243.427
1.130	440125.367	2387219.563
1.131	440177.129	2387179.303
1.126	440199.041	2387207.065
Вырез 1.5		
1.132	440083.583	2387007.006
1.133	440085.227	2387011.987
1.134	440056.261	2387048.015
1.135	440019.197	2387018.218
1.136	440049.535	2386979.633
1.132	440083.583	2387007.006
Контур 2		
1.137	437100.025	2384884.228
1.138	437077.983	2384922.525
1.139	437063.927	2384947.198
1.140	437052.938	2384966.471
1.141	437042.115	2384985.471
1.142	437021.604	2384976.717

1.143	437006.277	2384969.165
1.144	437011.430	2384951.282
1.145	437017.409	2384930.564
1.146	437044.407	2384881.440
1.147	437079.212	2384873.819
1.137	437100.025	2384884.228
Контур 3		
1.148	439519.812	2386291.783
1.149	439520.952	2386295.993
1.150	439521.079	2386302.662
1.151	439504.713	2386308.934
1.152	439494.206	2386312.954
1.153	439482.082	2386312.383
1.154	439481.981	2386295.400
1.155	439482.482	2386282.267
1.156	439482.544	2386254.869
1.157	439488.965	2386255.367
1.158	439501.572	2386268.262
1.159	439501.893	2386271.457
1.148	439519.812	2386291.783
Контур 4		
1.160	446513.820	2390081.940
1.161	446457.180	2390184.710
1.162	446410.050	2390158.590
1.163	446466.350	2390055.920
1.160	446513.820	2390081.940

5.3. Перечень кадастровых кварталов, в границах территорий которых полностью или частично расположена первая подзона приаэродромной территории аэродрома гражданской авиации Курган, приведен в таблице 2.2.

Таблица 2.2

№ п/п	Номера кадастровых кварталов	
1	45:08:010601	45:25:040206
2	45:25:040306	45:25:040205
3	45:25:040601	45:25:040202
4	45:25:040204	45:25:040201
5	45:25:040207	45:25:040203

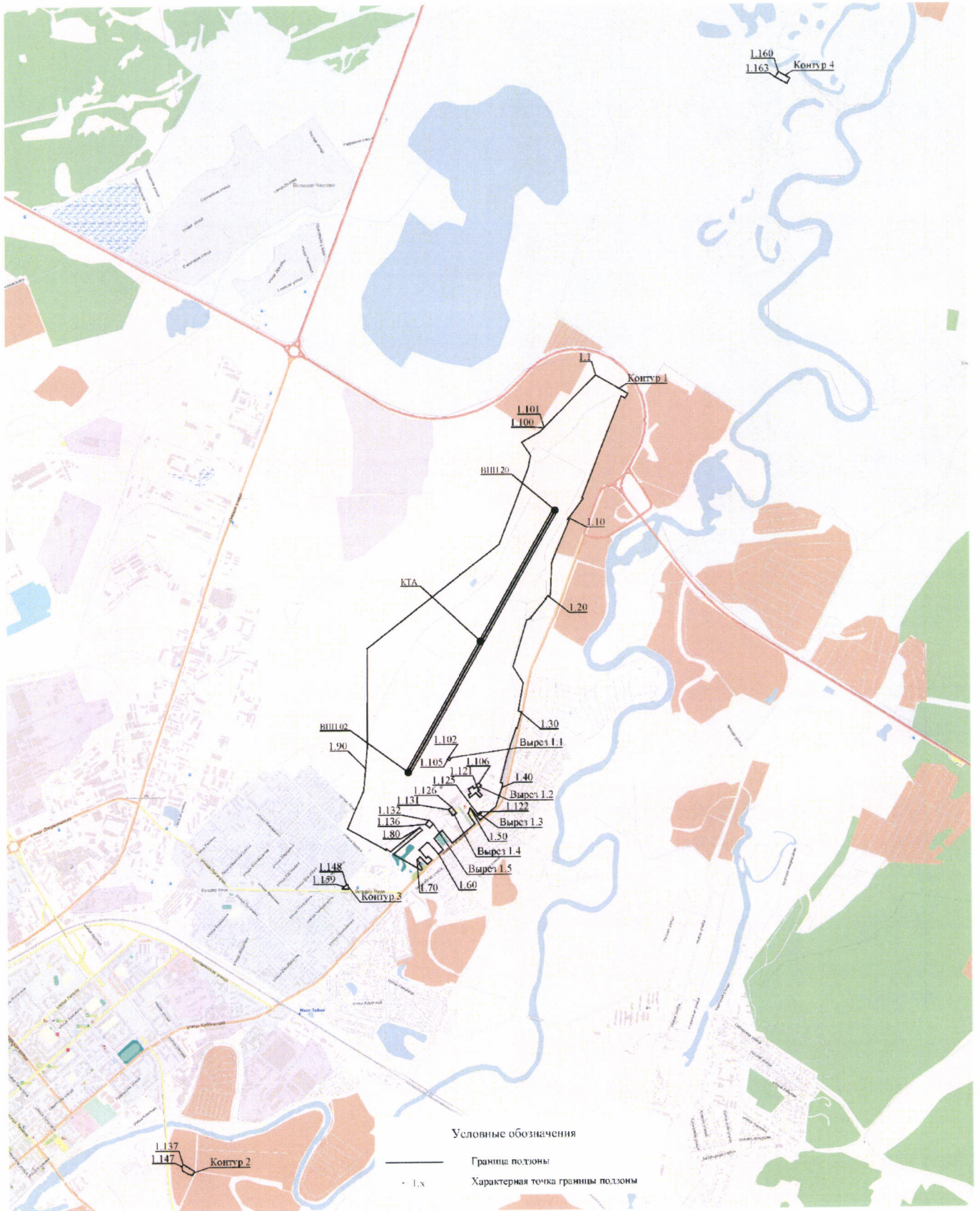
5.4. Муниципальные образования, в границах территорий которых полностью или частично расположена первая подзона приаэродромной территории аэродрома гражданской авиации Курган, приведены в таблице 2.3.

Таблица 2.3

№ п/п	Муниципальное образование
1	город Курган
2	Кетовский муниципальный округ

5.5. Графическое изображение границ первой подзоны приаэродромной территории аэродрома гражданской авиации Курган приведено на схеме 2.

Схема 2



6. Описание границ второй подзоны:

6.1. Вторая подзона приаэродромной территории аэродрома гражданской авиации Курган выделена по внешним границам земельных участков, предоставленных для размещения и эксплуатации зданий, сооружений и оборудования, подлежащих размещению в указанной подзоне, отграничивающим такие земельные участки от земельных участков, предназначенных для иных целей.

6.2 Перечень координат характерных точек границ второй подзоны приаэродромной территории аэродрома гражданской авиации Курган приведен в таблице 3.1.

Таблица 3.1

Обозначение характерных точек границ	Координаты МСК-45 зона 2	
	X	Y
Контур 1		
2.1	440628.738	2387178.024
2.2	440619.026	2387195.513
2.3	440601.538	2387185.801
2.4	440611.249	2387168.312
2.1	440628.738	2387178.024
Контур 2		
2.5	440410.386	2387448.371
2.6	440388.515	2387468.190
2.7	440363.978	2387438.607
2.8	440348.344	2387451.266
2.9	440339.157	2387439.967
2.10	440304.755	2387477.328
2.11	440285.858	2387457.700
2.12	440324.492	2387421.429
2.13	440282.058	2387366.858
2.14	440307.338	2387357.527
2.15	440317.728	2387375.305
2.16	440355.623	2387356.052
2.17	440378.150	2387393.566
2.18	440360.857	2387403.696
2.19	440377.646	2387432.456
2.20	440394.969	2387422.335
2.5	440410.386	2387448.371

6.3. Кадастровый квартал, в границах территории которого расположена вторая подзона приаэродромной территории аэродрома гражданской авиации Курган: 45:25:040204.

6.4. Муниципальное образование, в границах территории которого расположена вторая подзона приаэродромной территории аэродрома гражданской авиации Курган: город Курган.

6.5. Графическое изображение границ второй подзоны приаэродромной территории аэродрома гражданской авиации Курган приведено на схеме 3.

Схема 3



7. Описание границ третьей подзоны:

7.1. Третья подзона приаэродромной территории аэродрома гражданской авиации Курган выделена в границах полос воздушных подходов, установленных в соответствии с Федеральными правилами использования воздушного пространства Российской Федерации, утвержденными постановлением Правительства Российской Федерации от 11 марта 2010 г. № 138 (далее – постановление № 138)⁴, и с учетом ограничительных поверхностей аэродрома в соответствии с Федеральными авиационными правилами «Требования, предъявляемые к аэродромам, предназначенным для взлета, посадки, руления и стоянки гражданских воздушных судов», утвержденными приказом Министерства транспорта Российской Федерации от 25 августа 2015 г. № 262 (зарегистрирован Министерством юстиции Российской Федерации 9 октября 2015 г., регистрационный № 39264), с изменениями, внесенными приказом Министерства транспорта Российской Федерации от 24 ноября 2017 г. № 495 (зарегистрирован Министерством юстиции Российской Федерации 21 декабря 2017 г., регистрационный № 49344) (далее – ФАП-262).

7.2. Перечень координат характерных точек границ третьей подзоны приаэродромной территории аэродрома гражданской авиации Курган приведен в таблице 4.1.

Таблица 4.1

Обозначение характерных точек границ	Координаты МСК-45 зона 2	
	X	Y
1	453554.83	2396558.14
2	453474.36	2396598.90
3	453066.01	2397115.65
4	452443.15	2397810.29
5	451778.32	2398464.87
6	451074.07	2399076.85
7	450333.14	2399643.86
8	449558.39	2400163.71
9	448752.82	2400634.39
10	447919.55	2401054.08

⁴ В соответствии с пунктом 3 постановления № 138 данный акт действует до 1 ноября 2026 г.

11	447061.80	2401421.15
12	446182.88	2401734.19
13	445286.21	2401991.97
14	444375.24	2402193.52
15	443453.50	2402338.04
16	442524.57	2402424.97
17	441915.54	2402453.20
18	441592.02	2402453.99
19	440659.48	2402424.97
20	439730.54	2402338.04
21	438755.76	2402160.89
22	437876.85	2401847.85
23	437019.10	2401480.78
24	436863.93	2401402.63
25	436869.34	2401339.60
26	436882.78	2401121.71
27	436886.08	2401068.00
28	436758.41	2400855.27
29	436688.59	2400664.53
30	436669.94	2400613.74
31	436634.95	2400518.24
32	436442.61	2400459.72
33	436407.55	2400448.85
34	436242.89	2400398.94
35	436016.56	2400279.78
36	435984.30	2400255.77
37	435433.97	2399910.78
38	435396.98	2399875.40
39	435390.76	2399879.96
40	435374.83	2399884.95
41	435350.55	2399894.04
42	435347.29	2399895.19
43	435326.09	2399902.61
44	435315.30	2399906.39
45	435302.87	2399910.75
46	435296.95	2399912.82
47	435284.14	2399917.30
48	435282.19	2399917.99
49	435279.62	2399918.89
50	435248.26	2399929.88
51	435203.60	2399945.52
52	435060.11	2399979.35
53	434972.56	2400002.98

54	434431.78	2400256.39
55	434383.59	2400277.81
56	433545.40	2399790.68
57	432770.66	2399270.83
58	432029.72	2398703.82
59	431325.48	2398091.84
60	430660.64	2397437.26
61	430037.78	2396742.62
62	429459.32	2396010.59
63	428927.48	2395244.02
64	428444.33	2394445.87
65	428011.73	2393619.23
66	427631.36	2392767.29
67	427288.22	2391849.06
68	427033.00	2391000.79
69	426817.31	2390093.07
70	426738.72	2389546.72
71	426632.79	2387738.05
72	426680.82	2385824.21
73	426810.99	2384900.34
74	426998.34	2383986.35
75	427242.16	2383085.77
76	427593.36	2382165.55
77	411999.82	2376343.17
78	416509.73	2368209.18
79	429708.63	2378350.25
80	430424.06	2377440.17
81	431068.22	2376765.23
82	431753.09	2376131.65
83	432476.03	2375541.87
84	433234.24	2374998.17
85	434024.78	2374502.66
86	434844.60	2374057.26
87	435690.52	2373663.69
88	436559.27	2373323.48
89	437447.50	2373037.93
90	438351.76	2372808.15
91	439268.55	2372635.03
92	440194.33	2372519.25
93	441125.52	2372461.25
94	441347.50	2372455.77
95	442058.52	2372461.25
96	442989.71	2372519.25

97	443915.50	2372635.03
98	444832.29	2372808.15
99	445736.55	2373037.93
100	446624.77	2373323.48
101	447493.53	2373663.69
102	448339.45	2374057.26
103	449159.27	2374502.66
104	449949.81	2374998.17
105	450708.01	2375541.87
106	451430.95	2376131.65
107	452115.82	2376765.23
108	452759.98	2377440.17
109	453360.94	2378153.85
110	453916.36	2378903.51
111	454424.10	2379686.25
112	454882.19	2380499.04
113	455288.87	2381338.74
114	455642.56	2382202.09
115	455941.89	2383085.77
116	456185.70	2383986.35
117	456373.05	2384900.34
118	456503.22	2385824.21
119	456630.22	2387170.01
120	456546.69	2388619.25
121	456445.32	2389546.72
122	456286.48	2390466.10
123	456070.80	2391373.82
124	455799.10	2392266.38
125	455711.76	2392500.03
126	455669.96	2392742.61
127	471264.54	2398563.80
128	466755.27	2406698.79
1	453554.83	2396558.14

7.3. Перечень кадастровых кварталов, в границах территорий которых полностью или частично расположена третья подзона приаэродромной территории аэродрома гражданской авиации Курган, приведен в таблице 4.2.

Таблица 4.2

№ п/п	Номера кадастровых кварталов			
1	45:02:050802	45:25:070202	45:25:020408	45:25:040411
2	45:02:060502	45:25:070201	45:25:020410	45:25:050109
3	45:02:060402	45:25:070206	45:25:020411	45:25:050210
4	45:02:060801	45:25:070104	45:25:020413	45:25:070502
5	45:02:060401	45:25:070105	45:25:020412	45:25:090266
6	45:02:061101	45:25:070106	45:25:020701	45:25:100306
7	45:02:061001	45:25:070108	45:25:020702	45:25:080106
8	45:02:060601	45:25:070109	45:25:020902	45:25:090242
9	45:02:061201	45:25:070110	45:25:020901	45:25:090267
10	45:02:060603	45:25:070111	45:25:020815	45:25:040432
11	45:02:061401	45:25:070112	45:25:030808	45:25:090257
12	45:02:061501	45:25:070113	45:25:030806	45:25:090220
13	45:02:060404	45:25:070114	45:25:030803	45:25:090262
14	45:02:060403	45:25:070115	45:25:030807	45:25:090702
15	45:08:010101	45:25:070116	45:25:030804	45:25:040429
16	45:08:010103	45:25:070117	45:25:030805	45:25:090265
17	45:08:011902	45:25:070118	45:25:020903	45:25:100307
18	45:08:012504	45:25:070119	45:25:030601	45:25:100103
19	45:08:011502	45:25:070401	45:25:030602	45:25:050105
20	45:08:010701	45:25:070403	45:25:030604	45:25:090703
21	45:08:011101	45:25:070402	45:25:030802	45:25:050114
22	45:08:010901	45:25:070310	45:25:030605	45:25:080401
23	45:08:011001	45:25:070404	45:25:030603	45:25:090903
24	45:08:013101	45:25:070405	45:25:030304	45:25:040421
25	45:08:012902	45:25:070406	45:25:030301	45:25:090264
26	45:08:012901	45:25:070407	45:25:030201	45:25:100210
27	45:08:010806	45:25:070408	45:25:030303	45:25:040201
28	45:08:010805	45:25:070409	45:25:030302	45:25:020301
29	45:08:011602	45:25:070410	45:25:030203	45:25:020401
30	45:08:011603	45:25:070411	45:25:100212	45:25:090251
31	45:08:011701	45:25:070412	45:25:010206	45:25:080201
32	45:08:012101	45:25:070413	45:25:090103	45:25:080305
33	45:08:012603	45:25:070415	45:25:090106	45:25:040427
34	45:08:012602	45:25:070416	45:25:090505	45:25:080101
35	45:08:012601	45:25:070414	45:25:090105	45:25:010506

36	45:08:012604	45:25:070501	45:25:090107	45:25:050117
37	45:08:012501	45:25:070503	45:25:090101	45:25:090233
38	45:08:011203	45:25:070504	45:25:090102	45:25:100214
39	45:08:021801	45:25:070505	45:25:090104	45:25:090801
40	45:08:022002	45:25:030408	45:25:050303	45:25:050115
41	45:08:022001	45:25:030407	45:25:010601	45:25:090263
42	45:08:022003	45:25:030406	45:25:050308	45:25:100308
43	45:08:032302	45:25:030404	45:25:060605	45:25:040418
44	45:08:032301	45:25:030403	45:25:090209	45:25:090255
45	45:08:032203	45:25:030402	45:25:090219	45:25:090253
46	45:08:032201	45:25:030101	45:25:090230	45:25:050208
47	45:08:030711	45:25:030412	45:25:080301	45:25:060601
48	45:08:022101	45:25:030411	45:25:080302	45:25:060501
49	45:08:030301	45:25:030410	45:25:080303	45:25:050102
50	45:08:030302	45:25:030415	45:25:060303	45:25:100302
51	45:08:030303	45:25:030414	45:25:080304	45:25:060504
52	45:08:030304	45:25:030413	45:25:080502	45:25:060402
53	45:08:030501	45:25:030409	45:25:040414	45:25:060505
54	45:08:030415	45:25:030401	45:25:010306	45:25:090215
55	45:08:030414	45:25:030505	45:25:010202	45:25:060612
56	45:08:030416	45:25:030504	45:25:040423	45:25:060611
57	45:08:030423	45:25:030503	45:25:060604	45:25:060607
58	45:08:030413	45:25:030502	45:25:110303	45:25:050305
59	45:08:030422	45:25:030501	45:25:100213	45:25:050306
60	45:08:030901	45:25:050207	45:25:040205	45:25:050307
61	45:08:030410	45:25:020402	45:25:100211	45:25:100202
62	45:08:030403	45:25:080202	45:25:100401	45:25:100205
63	45:08:030406	45:25:020604	45:25:100404	45:25:010401
64	45:08:030408	45:25:020810	45:25:050116	45:25:100204
65	45:08:030409	45:25:040612	45:25:090243	45:25:100215
66	45:08:030411	45:25:020808	45:25:020813	45:25:100201
67	45:08:030412	45:25:020809	45:25:100405	45:25:110304
68	45:08:030417	45:25:090235	45:25:090259	45:25:010504
69	45:08:030419	45:25:100101	45:25:060403	45:25:090705
70	45:08:030201	45:25:070506	45:25:050204	45:25:060304
71	45:08:030102	45:25:040104	45:25:050205	45:25:110306
72	45:08:031212	45:25:030801	45:25:060506	45:25:110302

73	45:08:012001	45:25:030202	45:25:090205	45:25:110305
74	45:08:011801	45:25:030405	45:25:010104	45:25:110401
75	45:08:011503	45:25:010606	45:25:020101	45:25:110402
76	45:08:011501	45:25:090504	45:25:050211	45:25:090606
77	45:08:010803	45:25:020804	45:25:060610	45:25:060305
78	45:08:010804	45:25:040606	45:25:060606	45:25:060306
79	45:08:010802	45:25:040322	45:25:050203	45:25:010501
80	45:08:012302	45:25:040313	45:25:050309	45:25:010502
81	45:08:012301	45:25:090503	45:25:020811	45:25:010103
82	45:08:012801	45:25:090501	45:25:110301	45:25:010106
83	45:08:010807	45:25:090502	45:25:010602	45:25:010505
84	45:08:010601	45:25:030307	45:25:040406	45:25:020105
85	45:08:010602	45:25:090602	45:25:050302	45:25:020102
86	45:08:012702	45:25:050304	45:25:060401	45:25:020104
87	45:08:012701	45:25:040321	45:25:100203	45:25:010304
88	45:08:012303	45:25:040316	45:25:100206	45:25:080105
89	45:08:013001	45:25:040317	45:25:040412	45:25:060302
90	45:08:030701	45:25:040307	45:25:090709	45:25:060201
91	45:08:030702	45:25:040318	45:25:060603	45:25:060101
92	45:08:040245	45:25:040312	45:25:090216	45:25:100208
93	45:08:040242	45:25:040323	45:25:090228	45:25:100304
94	45:08:040241	45:25:030305	45:25:090904	45:25:090231
95	45:08:040243	45:25:030309	45:25:010603	45:25:090232
96	45:08:040240	45:25:040605	45:25:100311	45:25:090258
97	45:08:040239	45:25:040303	45:25:090208	45:25:080504
98	45:08:040233	45:25:020605	45:25:060404	45:25:100305
99	45:08:040232	45:25:040611	45:25:090207	45:25:090301
100	45:08:040231	45:25:040613	45:25:100106	45:25:090229
101	45:08:040226	45:25:050118	45:25:050301	45:25:090225
102	45:08:040228	45:25:050209	45:25:060608	45:25:090227
103	45:08:040227	45:25:030702	45:25:060609	45:25:090213
104	45:08:040217	45:25:020201	45:25:050206	45:25:090217
105	45:08:040221	45:25:040328	45:25:050104	45:25:090214
106	45:08:040218	45:25:040314	45:25:080306	45:25:040426
107	45:08:040222	45:25:040315	45:25:040422	45:25:040425
108	45:08:040220	45:25:040325	45:25:040415	45:25:090605
109	45:08:040215	45:25:040320	45:25:010205	45:25:090302

110	45:08:040216	45:25:040319	45:25:040416	45:25:050119
111	45:08:040210	45:25:040324	45:25:040417	45:25:090206
112	45:08:040213	45:25:040326	45:25:100406	45:25:050106
113	45:08:040219	45:25:040308	45:25:050112	45:25:090256
114	45:08:040214	45:25:040309	45:25:100402	45:25:020202
115	45:08:040209	45:25:040310	45:25:050202	45:25:010201
116	45:08:040208	45:25:040311	45:25:020103	45:25:040404
117	45:08:040203	45:25:040301	45:25:010503	45:25:090218
118	45:08:040207	45:25:040302	45:25:090221	45:25:090210
119	45:08:040201	45:25:040304	45:25:090234	45:25:090901
120	45:08:040202	45:25:040305	45:25:090708	45:25:090902
121	45:08:040206	45:25:040306	45:25:090222	45:25:090905
122	45:08:040212	45:25:010204	45:25:100102	45:25:040431
123	45:08:040211	45:25:040601	45:25:090224	45:25:040410
124	45:08:040204	45:25:030701	45:25:090244	45:25:090248
125	45:08:040205	45:25:020807	45:25:080104	45:25:010604
126	45:08:040102	45:25:020601	45:25:050103	45:25:010605
127	45:08:040103	45:25:020602	45:25:050111	45:25:010109
128	45:08:040101	45:25:020603	45:25:100403	45:25:010108
129	45:08:030402	45:25:020606	45:25:050107	45:25:010107
130	45:08:030401	45:25:060602	45:25:050201	45:25:010402
131	45:08:032202	45:25:020802	45:25:040202	45:25:110403
132	45:08:030601	45:25:020805	45:25:100310	45:25:070107
133	45:08:011601	45:25:020806	45:25:080507	45:25:090249
134	45:08:011802	45:25:020801	45:25:080501	45:25:100109
135	45:08:030103	45:25:020803	45:25:080506	45:25:090604
136	45:08:030104	45:25:020812	45:25:080307	45:25:090603
137	45:08:030105	45:25:040502	45:25:010203	45:25:100105
138	45:08:030404	45:25:040607	45:25:100207	45:25:090241
139	45:08:030107	45:25:020703	45:25:090226	45:25:020312
140	45:08:030101	45:25:090704	45:25:100104	45:25:090261
141	45:08:030106	45:25:040602	45:25:100313	45:25:040203
142	45:08:030405	45:25:040603	45:25:100312	45:25:090245
143	45:08:030407	45:25:040604	45:25:100209	45:25:090236
144	45:08:031209	45:25:040608	45:25:050110	45:25:090201
145	45:08:030707	45:25:040615	45:25:020501	45:25:040402
146	45:08:012703	45:25:040614	45:25:080102	45:25:090707

147	45:08:012705	45:25:030308	45:25:090204	45:25:090706
148	45:08:012704	45:25:030306	45:25:080204	45:25:100314
149	45:08:010801	45:25:020814	45:25:080203	45:25:090250
150	45:08:010808	45:25:010105	45:25:040501	45:25:100107
151	45:08:011901	45:25:040609	45:25:040419	45:25:100110
152	45:25:070302	45:25:040610	45:25:040420	45:25:040428
153	45:25:070303	45:25:070207	45:25:060503	45:25:040403
154	45:25:070304	45:25:040327	45:25:090254	45:25:040405
155	45:25:070305	45:25:040102	45:25:090211	45:25:040413
156	45:25:070301	45:25:040105	45:25:070511	45:25:060301
157	45:25:070203	45:25:040103	45:25:050108	45:25:090701
158	45:25:070306	45:25:040204	45:25:100303	45:25:100309
159	45:25:070307	45:25:040207	45:25:040505	45:25:090601
160	45:25:070308	45:25:040206	45:25:090223	45:25:090240
161	45:25:070309	45:25:020302	45:25:100301	45:25:090239
162	45:25:070311	45:25:020303	45:25:050113	45:25:090247
163	45:25:070213	45:25:020304	45:25:040409	45:25:090246
164	45:25:070212	45:25:020305	45:25:090212	45:25:090238
165	45:25:070211	45:25:020306	45:25:040504	45:25:090237
166	45:25:070214	45:25:020307	45:25:090202	45:25:050120
167	45:25:070508	45:25:020308	45:25:090203	45:25:040503
168	45:25:070509	45:25:020309	45:25:040401	45:25:090252
169	45:25:070507	45:25:020310	45:25:100407	45:25:040408
170	45:25:070208	45:25:020311	45:25:070512	45:25:040407
171	45:25:070209	45:25:020403	45:25:070510	45:25:040101
172	45:25:070210	45:25:020409	45:25:050101	45:25:090401
173	45:25:070204	45:25:020404	45:25:040430	45:03:030101
174	45:25:070205	45:25:020405	45:25:090260	45:03:030203
175	45:25:070101	45:25:020406	45:25:060502	45:03:030204
176	45:25:070102	45:25:020407	45:25:040424	45:03:030202
177	45:25:070103	45:25:020203	45:25:100108	45:03:030201

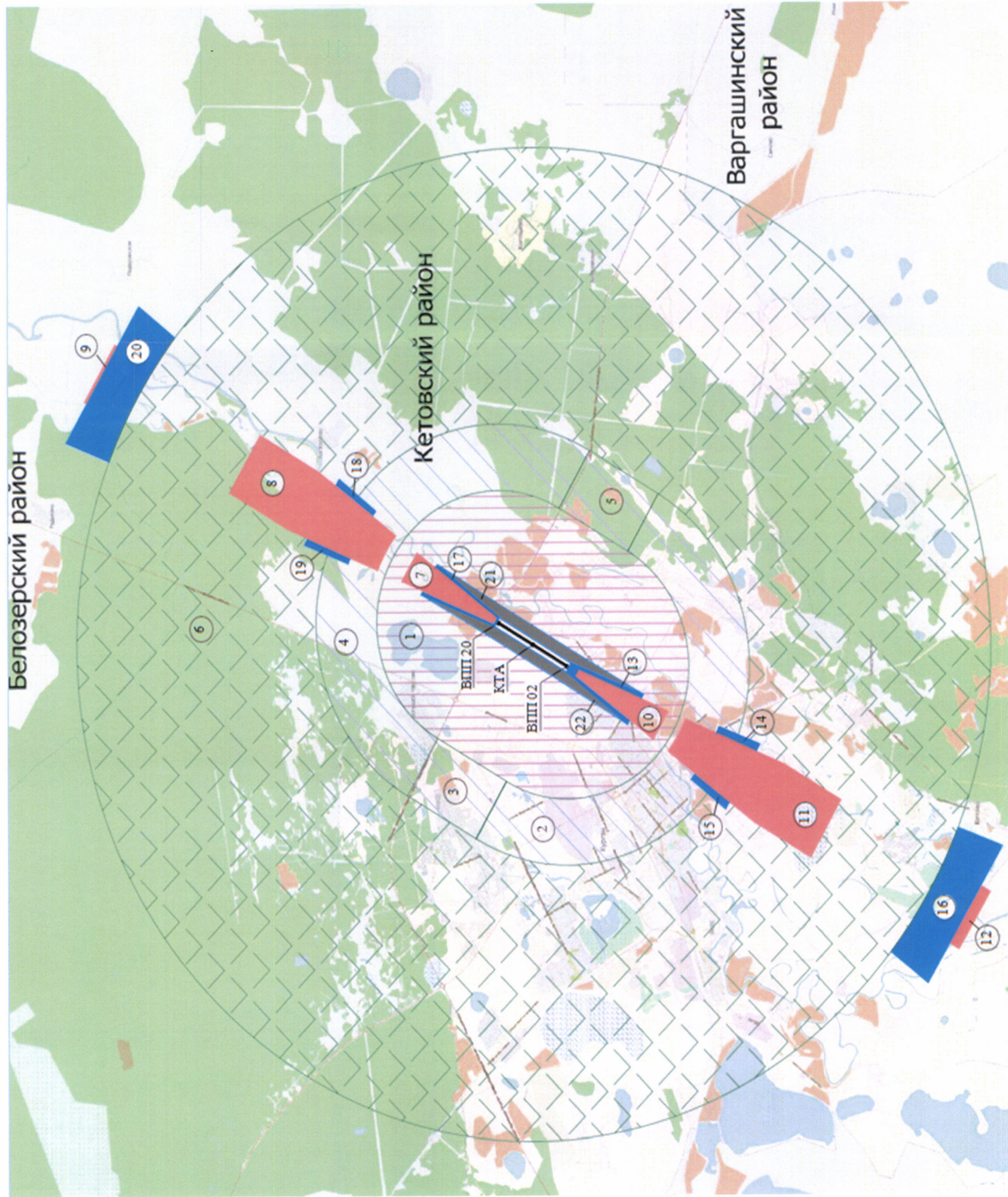
7.4. Муниципальные образования, в границах территорий которых полностью или частично расположена третья подзона приаэродромной территории аэродрома гражданской авиации Курган, приведены в таблице 4.3.

Таблица 4.3

№ п/п	Муниципальное образование
1	город Курган
2	Кетовский муниципальный округ
3	Белозерский муниципальный округ
4	Варгашинский муниципальный округ

7.5. Графическое изображение границ третьей подзоны приаэродромной территории аэродрома гражданской авиации Курган приведено на схеме 4.

Схема 4



Условные обозначения

- 1 Внутренняя горизонтальная поверхность.
- 2 Конечная поверхность. Первый сектор, наклон 1%.
- 3 Конечная поверхность. Второй сектор, наклон 5%.
- 4 Конечная поверхность. Третий сектор, наклон 1%.
- 5 Конечная поверхность. Четвертый сектор, наклон 5%.
- 6 Внешняя горизонтальная поверхность. Высота 222,60 м.
- 7 Поверхность влета для ВПП 02. Первый сектор, наклон 1,6%.
- 8 Поверхность влета для ВПП 02. Второй сектор, наклон 1,6%.
- 9 Поверхность влета для ВПП 02. Третий сектор, наклон 1,6%.
- 10 Поверхность влета для ВПП 20. Первый сектор, наклон 1,6%.
- 11 Поверхность влета для ВПП 20. Второй сектор, наклон 1,6%.
- 12 Поверхность влета для ВПП 20. Третий сектор, наклон 1,6%.
- 13 Поверхность захода на посадку для ВПП 02. Первый сектор, наклон 2%.
- 14 Поверхность захода на посадку для ВПП 02. Второй сектор, наклон 2,5%.
- 15 Поверхность захода на посадку для ВПП 02. Третий сектор, наклон 2,5%.
- 16 Поверхность захода на посадку для ВПП 02. Четвертый сектор, горизонтальный.
- 17 Поверхность захода на посадку для ВПП 20. Первый сектор, наклон 2%.
- 18 Поверхность захода на посадку для ВПП 20. Второй сектор, наклон 2,5%.
- 19 Поверхность захода на посадку для ВПП 20. Третий сектор, наклон 2,5%.
- 20 Поверхность захода на посадку ВПП 20. Четвертый сектор, горизонтальный.
- 21 Переходная поверхность. Первый сектор. Наклон 14,3%.
- 22 Переходная поверхность. Второй сектор. Наклон 14,3%.

7.6. Перечень координат характерных точек границ секторов третьей подзоны приаэродромной территории аэродрома гражданской авиации Курган приведен в таблице 4.4.

Таблица 4.4

Обозначение характерных точек границ	Координаты МСК-45 зона 2		Характер участка границы до следующей точки
	X	Y	
Взлетно-посадочная полоса (далее – ВПП)	441631.510	2387454.257	–
ВПП-02	440494.205	2386823.754	–
ВПП-20	442768.818	2388084.757	–
Сектор 1. Внутренняя горизонтальная поверхность Абсолютная высота 122,60 м			
3.1.1	436995.525	2384884.135	Дуга R = 4000 м с центром в ВПП-02
3.1.2	442433.812	2383325.068	Дуга R = 4000 м с центром в ВПП-02
3.1.3	444708.413	2384586.053	Прямая
3.1.4	446267.544	2390024.348	Дуга R = 4000 м с центром в ВПП-20
3.1.5	440829.205	2391583.478	Дуга R = 4000 м с центром в ВПП-20
3.1.6	438554.581	2390322.457	Прямая
3.1.1	436995.525	2384884.135	Дуга R = 4000 м с центром в ВПП-02
Сектор 2. Коническая поверхность Нижняя граница Абсолютная высота 122,60 м			
3.1.1	436995.525	2384884.135	Дуга R = 4000 м с центром в ВПП-02
3.1.2	442433.812	2383325.068	Дуга R = 4000 м с центром в ВПП-02
3.1.3	444708.413	2384586.053	Прямая
3.1.4	446267.544	2390024.348	Дуга R = 4000 м с центром в ВПП-20
3.1.5	440829.205	2391583.478	Дуга R = 4000 м с центром в ВПП-20

3.1.6	438554.581	2390322.457	Прямая
3.1.1	436995.525	2384884.135	Дуга R = 4000 м с центром в ВПП-02
Верхняя граница Абсолютная высота 222,60 м			
3.2.1	435246.200	2383914.314	Дуга R = 6000 м с центром в ВПП-02
3.2.2	443403.595	2381575.737	Дуга R = 6000 м с центром в ВПП-02
3.2.3	445678.191	2382836.713	Прямая
3.2.4	448016.923	2390994.141	Дуга R = 6000 м с центром в ВПП-20
3.2.5	439859.383	2393332.840	Дуга R = 6000 м с центром в ВПП-20
3.2.6	437584.754	2392071.810	Прямая
3.2.1	435246.200	2383914.314	Дуга R = 6000 м с центром в ВПП-02
Сектор 3. Внешняя горизонтальная поверхность Абсолютная высота 222,60 м			
3.3.1	441347.499	2372455.772	Дуга R = 15000 м с центром в ВПП
3.3.2	456630.216	2387170.007	Дуга R = 15000 м с центром в центре ВПП
3.3.3	441915.540	2402453.201	Дуга R = 15000 м с центром в ВПП
3.3.4	426632.787	2387738.047	Дуга R = 15000 м с центром в ВПП
3.3.1	441347.499	2372455.772	Дуга R = 15000 м с центром в ВПП
Поверхность захода на посадку для ВПП-02			
Сектор 1.1. Первый сектор Абсолютная высота от 72,00 м до 132,00 м			
3.4.1	440368.994	2386925.862	Прямая
3.4.2	437526.773	2385864.746	Прямая
3.4.7	438108.657	2384815.143	Прямая
3.4.8	440514.467	2386663.457	Прямая
3.4.1	440368.994	2386925.862	Прямая
Сектор 1.2. Второй сектор Абсолютная высота от 132,00 м до 222,60 м			
3.4.2	437526.773	2385864.746	Прямая
3.4.3	434096.988	2384584.242	Прямая
3.4.6	435205.516	2382584.713	Прямая

3.4.7	438108.657	2384815.143	Прямая
3.4.2	437526.773	2385864.746	Прямая
Сектор 1.3. Горизонтальный сектор Абсолютная высота 222,60 м			
3.4.3	434096.988	2384584.242	Прямая
3.4.4	426158.011	2381620.140	Прямая
3.4.5	428485.630	2377421.838	Прямая
3.4.6	435205.516	2382584.713	Прямая
3.4.3	434096.988	2384584.242	Прямая
Поверхность захода на посадку для ВПП-20			
Сектор 2.1. Первый сектор Абсолютная высота от 71,00 м до 131,00 м			
3.5.1	442894.039	2387982.648	Прямая
3.5.2	445736.284	2389043.738	Прямая
3.5.7	445154.402	2390093.359	Прямая
3.5.8	442748.568	2388245.055	Прямая
3.5.1	442894.039	2387982.648	Прямая
Сектор 2.2. Второй сектор Абсолютная высота от 131,00 м до 222,60 м			
3.5.2	445736.284	2389043.738	Прямая
3.5.3	449207.626	2390339.660	Прямая
3.5.6	448092.754	2392350.747	Прямая
3.5.7	445154.402	2390093.359	Прямая
3.5.2	445736.284	2389043.738	Прямая
Сектор 2.3. Горизонтальный сектор Абсолютная высота 222,60 м			
3.5.3	449207.626	2390339.660	Прямая
3.5.4	457105.378	2393287.954	Прямая
3.5.5	454777.939	2397486.527	Прямая
3.5.6	448092.754	2392350.747	Прямая
3.5.3	449207.626	2390339.660	Прямая
Переходная поверхность			
Сектор 3.1 Абсолютная высота от 71,00 м до 122,60 м			
3.6.1	444817.588	2389834.596	Прямая
3.6.2	442579.021	2388550.879	Прямая
3.6.3	440199.447	2387231.694	Прямая
3.6.4	437972.049	2386030.995	Прямая
3.4.1	440368.994	2386925.862	Прямая
3.5.8	442748.568	2388245.055	Прямая
3.6.1	444817.588	2389834.596	Прямая

Сектор 3.2			
Абсолютная высота от 71,00 м до 122,60 м			
3.6.5	438485.568	2385104.718	Прямая
3.6.6	440684.014	2386357.635	Прямая
3.6.7	443063.585	2387676.814	Прямая
3.6.8	445338.371	2388895.183	Прямая
3.5.1	442894.039	2387982.648	Прямая
3.4.8	440514.467	2386663.457	Прямая
3.6.5	438485.568	2385104.718	Прямая
Поверхность взлета для ВПП-02. Сектор 3.7			
Абсолютная высота от 71,00 м до 311,00 м			
3.7.1	442943.663	2388078.765	Прямая
3.7.2	449752.614	2390812.846	Прямая
3.7.3	456505.273	2394556.176	Прямая
3.7.4	455535.502	2396305.580	Прямая
3.7.5	448782.826	2392562.233	Прямая
3.7.6	442856.380	2388236.211	Прямая
3.7.1	442943.663	2388078.765	Прямая
Поверхность взлета для ВПП-20. Сектор 3.8			
Абсолютная высота от 72,00 м до 312,00 м			
3.8.1	440100.697	2386708.511	Прямая
3.8.2	433291.857	2383974.329	Прямая
3.8.3	426539.521	2380230.759	Прямая
3.8.4	427509.364	2378481.471	Прямая
3.8.5	434261.684	2382225.003	Прямая
3.8.6	440187.981	2386551.077	Прямая
3.8.1	440100.697	2386708.511	Прямая

7.7. Графическое изображение границ секторов третьей подзоны приаэродромной территории аэродрома гражданской авиации Курган приведено на схемах 4.1 – 4.3.

Схема 4.1

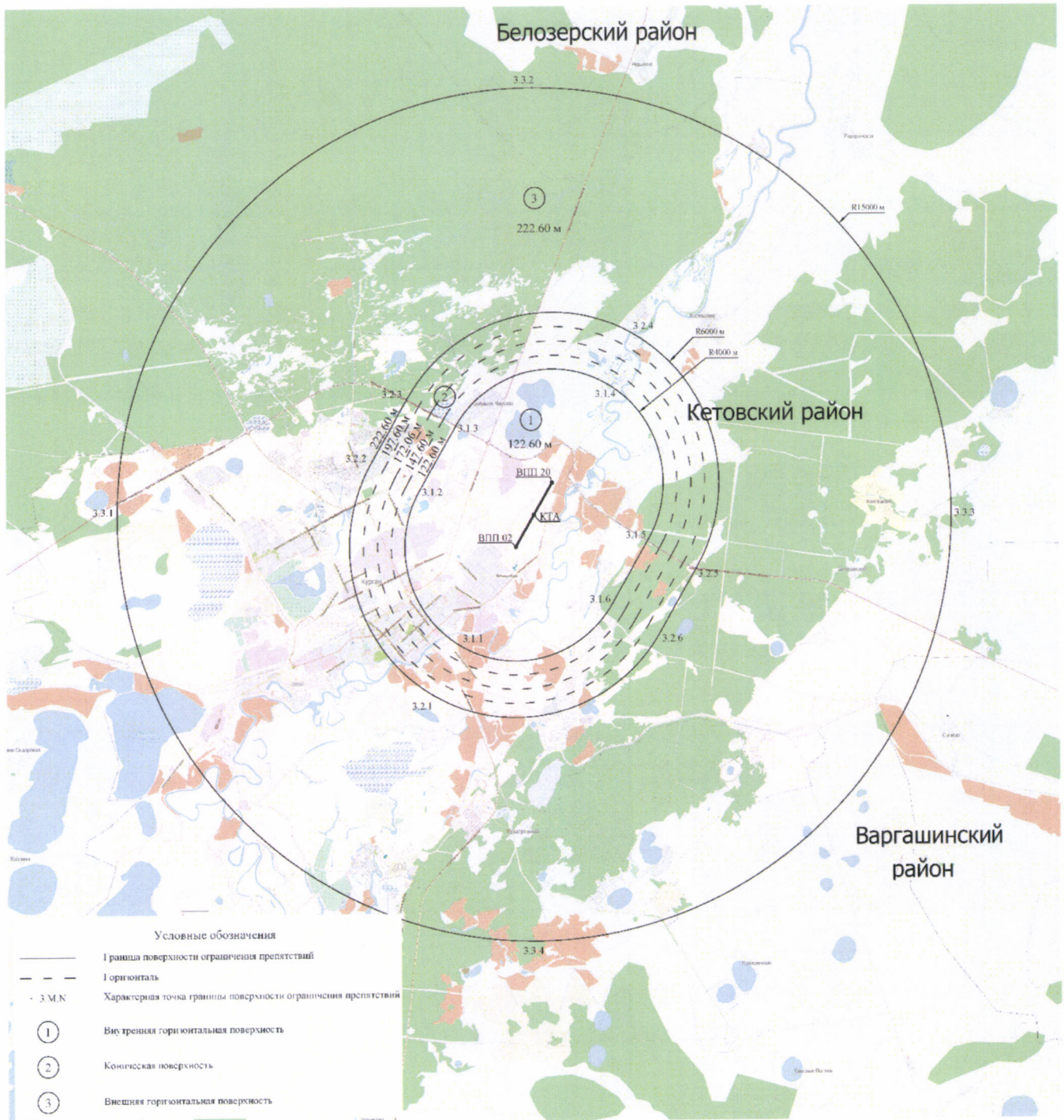


Схема 4.2

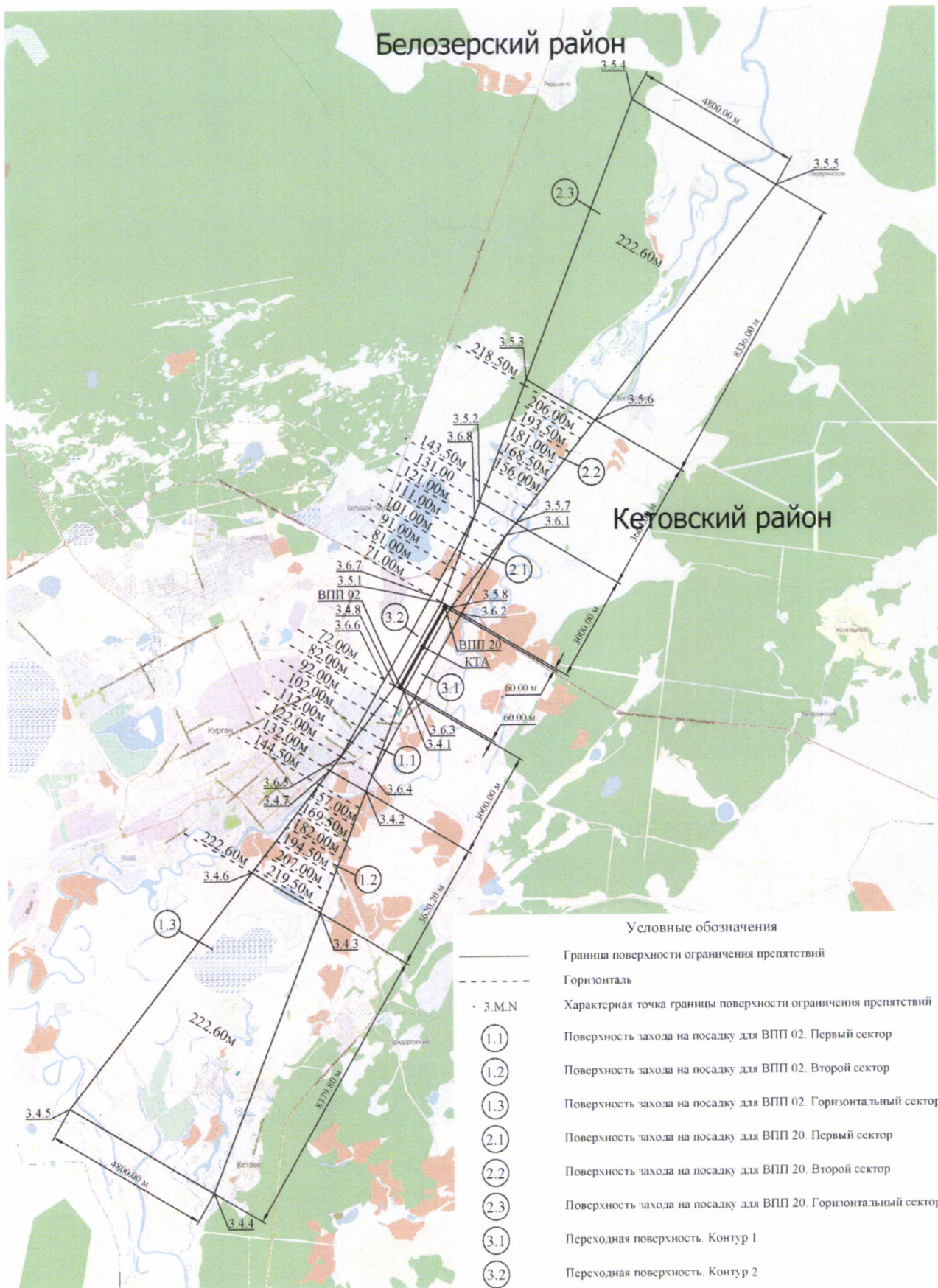
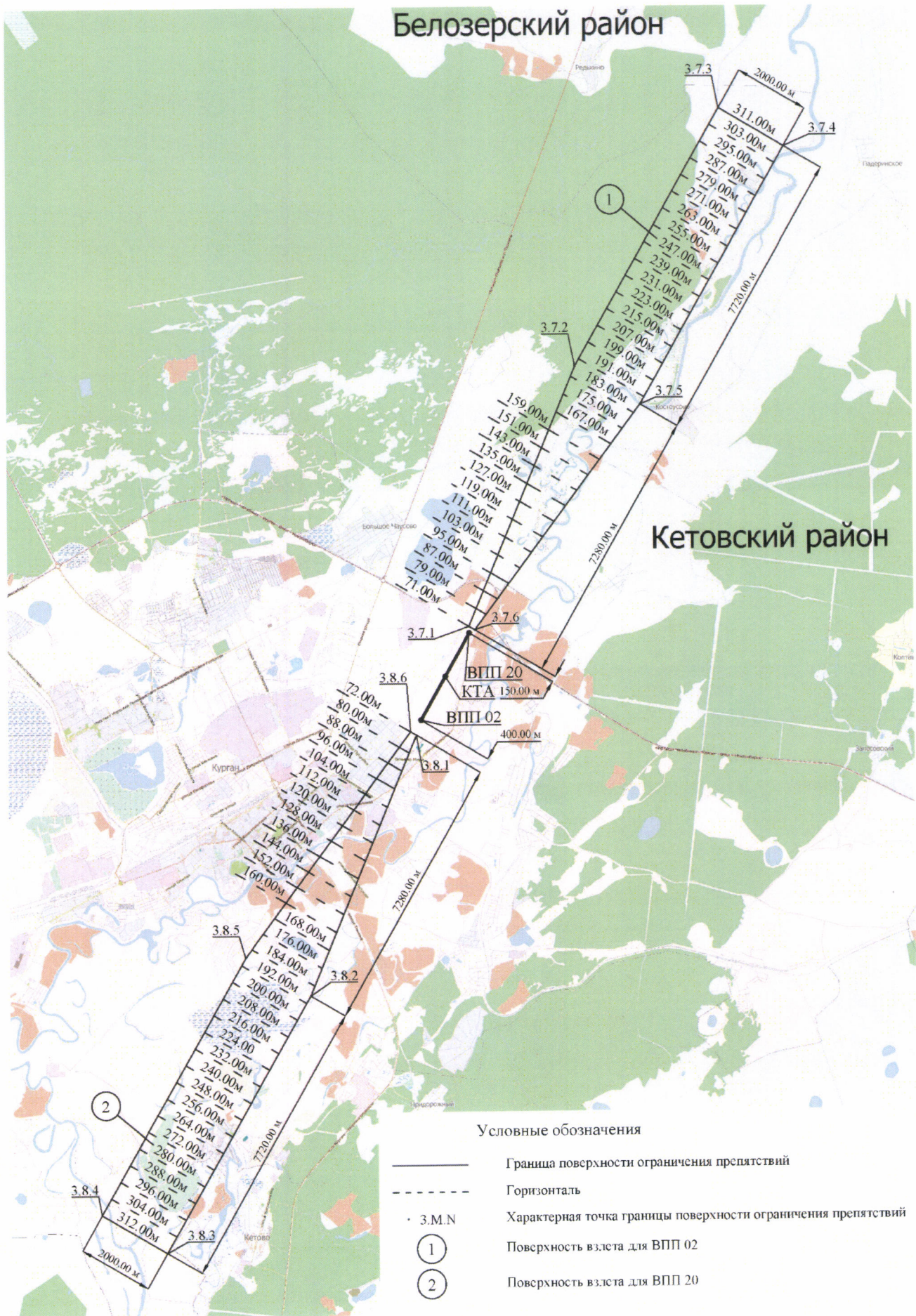


Схема 4.3



8. Описание границ четвертой подзоны:

8.1. Четвертая подзона приаэродромной территории аэродрома гражданской авиации Курган выделяется по границам зон действия средств радиотехнического обеспечения полетов воздушных судов и авиационной электросвязи (далее – РТОП и АС), обозначенным в аэронавигационном паспорте аэродрома гражданской авиации Курган.

Граница четвертой подзоны приаэродромной территории аэродрома гражданской авиации Курган определена путем совмещения границ зон ограничения размещения объектов, создающих помехи в работе наземных объектов средств и систем обслуживания воздушного движения, навигации, посадки и связи, предназначенных для организации воздушного движения. Контур четвертой подзоны выделен по максимально удаленным от средств РТОП и АС границам зон ограничений.

В составе четвертой подзоны определены высотные ограничения для окружающей застройки. В границах выделенных участков наклонных поверхностей ограничения застройки указаны высоты от минимальной к максимальной отметке по их границам в направлении от места установки средств РТОП и АС. При наложении нескольких участков с различными ограничениями учтены более жесткие ограничения.

8.2. Перечень координат характерных точек границ четвертой подзоны приаэродромной территории аэродрома гражданской авиации Курган приведен в таблице 5.1.

Таблица 5.1

Номера характерных точек границ	Координаты МСК-45 зона 2	
	X	Y
1	458393.838	3195612.947
2	458317.255	3195129.418
3	457910.889	3193612.838
4	457348.223	3192147.043
5	456635.422	3190748.093
6	455780.296	3189431.314

7	454792.213	3188211.134
8	453682.000	3187100.921
9	452461.820	3186112.838
10	451145.041	3185257.712
11	449746.091	3184544.911
12	449456.488	3184433.743
13	449450.955	3184430.150
14	448052.005	3183717.349
15	446586.210	3183154.683
16	445069.630	3182748.317
17	443518.882	3182502.703
18	441950.955	3182420.531
19	440383.028	3182502.703
20	438832.280	3182748.317
21	437315.700	3183154.683
22	436754.016	3183370.294
23	436213.184	3182128.104
24	429912.233	3186710.961
25	429383.613	3187338.284
26	429382.888	3187337.687
27	428046.194	3189235.996
28	428006.435	3189303.776
29	426648.774	3192042.303
30	425434.032	3199738.022
31	427135.230	3199633.114
32	427278.741	3200539.206
33	427685.107	3202055.786
34	428247.773	3203521.581
35	428960.574	3204920.531
36	429815.700	3206237.310
37	430803.783	3207457.490
38	431913.996	3208567.703
39	433134.176	3209555.786
40	434450.955	3210410.912
41	435849.905	3211123.713
42	435893.001	3211140.256
43	436082.588	3211263.375
44	437481.538	3211976.176
45	438947.333	3212538.842
46	440463.913	3212945.208
47	442014.661	3213190.822
48	443582.588	3213272.994
49	445150.515	3213190.822

50	446701.263	3212945.208
51	447275.447	3212791.356
52	447569.385	3213466.702
53	452214.959	3210543.661
54	452461.820	3210383.348
55	453682.000	3209395.265
56	454792.213	3208285.052
57	455780.296	3207064.872
58	456635.422	3205748.093
59	457348.223	3204349.143
60	457910.889	3202883.348
61	458317.255	3201366.768
62	458562.869	3199816.020
63	458645.041	3198248.093
64	458562.869	3196680.166
65	458538.914	3196528.918
66	458506.054	3195606.044
1	458393.838	3195612.947

8.3. Перечень кадастровых кварталов, в границах территорий которых полностью или частично расположена четвертая подзона приаэродромной территории аэродрома гражданской авиации Курган, приведен в таблице 5.2.

Таблица 5.2

№ п/п	Номера кадастровых кварталов			
	1	45:02:050802	45:02:051401	45:02:051402
2	45:02:051404	45:02:060403	45:02:061602	45:08:010101
3	45:08:010103	45:08:010601	45:08:010701	45:08:010801
4	45:08:011501	45:08:011502	45:08:011503	45:08:011601
5	45:08:011602	45:08:011603	45:08:011701	45:08:011801
6	45:08:011802	45:08:011901	45:08:011902	45:08:012001
7	45:08:012101	45:08:012301	45:08:012302	45:08:012501
8	45:08:012504	45:08:012601	45:08:012602	45:08:012603
9	45:08:012604	45:08:012902	45:08:013001	45:25:030101
10	45:25:030301	45:25:030401	45:25:030502	45:25:030505
11	45:08:010602	45:08:010802	45:08:010803	45:08:010804
12	45:08:010805	45:08:010806	45:08:012303	45:08:012701
13	45:08:012702	45:08:012703	45:08:012704	45:08:012705
14	45:08:012801	45:08:012901	45:08:013101	45:25:030701

15	45:25:040101	45:25:040201	45:25:040202	45:25:040203
16	45:25:040204	45:25:040401	45:25:040402	45:25:040403
17	45:25:040404	45:25:040405	45:25:040406	45:25:040407
18	45:25:040408	45:25:040409	45:25:040410	45:25:040411
19	45:25:040413	45:25:040427	45:08:011203	45:08:011204
20	45:08:012503	45:25:010103	45:25:010104	45:25:010105
21	45:25:010106	45:25:010107	45:25:010108	45:25:010109
22	45:25:010201	45:25:010202	45:25:010203	45:25:010204
23	45:25:010205	45:25:010206	45:25:010304	45:25:010306
24	45:25:010401	45:25:020101	45:25:020102	45:25:020103
25	45:25:020104	45:25:020201	45:25:020202	45:25:020203
26	45:25:020301	45:25:020302	45:25:020303	45:25:020304
27	45:25:020305	45:25:020306	45:25:020307	45:25:030201
28	45:25:030202	45:25:030203	45:25:030303	45:25:030305
29	45:25:030307	45:25:020105	45:25:030302	45:25:030304
30	45:25:030306	45:25:030308	45:25:030402	45:25:030403
31	45:25:030404	45:25:030405	45:25:030406	45:25:030407
32	45:25:030408	45:25:030409	45:25:030410	45:25:030411
33	45:25:030412	45:25:030413	45:25:030414	45:25:030415
34	45:25:030501	45:25:030503	45:25:030504	45:25:030603
35	45:25:030605	45:25:030801	45:25:030802	45:25:030804
36	45:25:030805	45:25:010402	45:25:010501	45:25:010502
37	45:25:010601	45:25:010602	45:25:010603	45:25:020308
38	45:25:020309	45:25:020310	45:25:020311	45:25:020312
39	45:25:020401	45:25:020402	45:25:020403	45:25:020404
40	45:25:020405	45:25:020406	45:25:020407	45:25:020408
41	45:25:020409	45:25:020410	45:25:020411	45:25:020412
42	45:25:020413	45:25:020501	45:25:020601	45:25:020602
43	45:25:020603	45:25:020604	45:25:020605	45:25:020701
44	45:25:020702	45:25:020801	45:25:030309	45:25:030601
45	45:25:030602	45:25:030604	45:25:030702	45:25:040102
46	45:25:010503	45:25:010504	45:25:010505	45:25:080101
47	45:25:080102	45:08:040101	45:08:040103	45:25:090207
48	45:25:090215	45:25:090216	45:25:090217	45:25:090226
49	45:25:090227	45:25:090228	45:25:090234	45:25:090236
50	45:25:090237	45:25:090238	45:25:090239	45:25:090240
51	45:25:090243	45:25:090244	45:25:090245	45:25:090246

52	45:25:090247	45:25:090253	45:25:090254	45:25:090267
53	45:25:090302	45:25:090401	45:25:090501	45:25:090502
54	45:25:090503	45:25:090602	45:25:090603	45:25:090604
55	45:25:090605	45:25:090606	45:25:110103	45:25:110201
56	45:25:110202	45:25:110203	45:25:110204	45:25:110205
57	45:25:110302	45:25:020809	45:25:020810	45:25:020813
58	45:25:020902	45:25:020903	45:25:070102	45:25:070103
59	45:25:070105	45:25:070106	45:25:070113	45:25:070114
60	45:25:070118	45:25:070201	45:25:070202	45:25:070203
61	45:25:070204	45:25:070205	45:25:070206	45:25:070207
62	45:25:070208	45:25:070209	45:25:070212	45:25:070213
63	45:25:090201	45:25:090202	45:25:090203	45:25:090204
64	45:25:090211	45:25:090212	45:25:090213	45:25:090214
65	45:25:090223	45:25:090225	45:25:090229	45:25:090233
66	45:25:090242	45:25:020606	45:25:020802	45:25:020803
67	45:25:020805	45:25:020806	45:25:020807	45:25:020808
68	45:25:020811	45:25:020812	45:25:020814	45:25:020815
69	45:25:070210	45:25:070211	45:25:070214	45:25:070301
70	45:25:070302	45:25:070303	45:25:070304	45:25:070306
71	45:25:070308	45:25:070309	45:25:070311	45:25:090205
72	45:25:090206	45:25:090208	45:25:090209	45:25:090224
73	45:25:090230	45:25:090231	45:25:090235	45:25:090241
74	45:25:010604	45:25:010605	45:25:010606	45:25:020901
75	45:25:070101	45:25:070104	45:25:070107	45:25:070108
76	45:25:070109	45:25:070110	45:25:070111	45:25:070112
77	45:25:070115	45:25:070116	45:25:070117	45:25:070119
78	45:25:080202	45:25:080203	45:25:080301	45:25:080303
79	45:25:080304	45:25:080305	45:25:080306	45:25:080307
80	45:25:080502	45:25:080503	45:25:080504	45:25:090101
81	45:25:090102	45:25:090103	45:25:090104	45:25:090105
82	45:25:090106	45:25:090107	45:25:090220	45:25:090221
83	45:25:090222	45:25:090301	45:08:020806	45:08:020902
84	45:25:010506	45:25:080103	45:25:080104	45:25:080105
85	45:25:080106	45:25:080201	45:25:080204	45:25:080205
86	45:25:080302	45:25:080401	45:25:080402	45:25:080403
87	45:25:080404	45:25:080405	45:25:080501	45:25:080505
88	45:25:080506	45:25:080507	45:25:080508	45:25:090601

89	45:25:110102	45:25:110104	45:25:030808	45:25:070305
90	45:25:070307	45:25:070310	45:25:070401	45:25:070402
91	45:25:070403	45:25:070404	45:25:070405	45:25:070406
92	45:25:070408	45:25:070409	45:25:070410	45:25:070411
93	45:25:070412	45:25:070413	45:25:070415	45:25:070416
94	45:25:070501	45:25:070503	45:25:070504	45:25:070505
95	45:25:070506	45:25:070507	45:25:100101	45:25:040207
96	45:25:040304	45:25:040305	45:25:040306	45:25:040307
97	45:25:040310	45:25:040311	45:25:040312	45:25:040314
98	45:25:040315	45:25:040316	45:25:040317	45:25:040318
99	45:25:040319	45:25:040320	45:25:040321	45:25:040322
100	45:25:040323	45:25:040324	45:25:040325	45:25:040326
101	45:25:070414	45:25:070502	45:25:070508	45:25:090210
102	45:25:090218	45:25:090219	45:25:090232	45:25:100102
103	45:25:100103	45:25:100105	45:25:100106	45:25:100108
104	45:25:020703	45:25:020804	45:25:030803	45:25:030806
105	45:25:030807	45:25:040103	45:25:040104	45:25:040105
106	45:25:040206	45:25:040301	45:25:040302	45:25:040303
107	45:25:040308	45:25:040309	45:25:040313	45:25:040327
108	45:25:040328	45:25:040615	45:25:070407	45:25:070509
109	45:25:070510	45:08:030404	45:08:030405	45:08:030406
110	45:08:030407	45:08:030411	45:08:030701	45:08:030702
111	45:08:030707	45:08:030709	45:08:030901	45:08:040102
112	45:08:040201	45:08:040202	45:08:040203	45:08:040204
113	45:08:040205	45:08:040206	45:08:040207	45:08:040208
114	45:08:040209	45:08:040210	45:08:040211	45:08:040212
115	45:08:040213	45:08:040214	45:08:040215	45:08:040216
116	45:08:040219	45:08:040231	45:25:090504	45:25:090505
117	45:25:090706	45:25:090707	45:25:090801	45:08:030418
118	45:08:030421	45:08:030422	45:08:030423	45:08:030424
119	45:08:030425	45:08:030426	45:08:030427	45:08:030428
120	45:08:030429	45:08:030430	45:08:030703	45:08:030704
121	45:08:030708	45:08:040217	45:08:040218	45:08:040220
122	45:08:040221	45:08:040222	45:08:040223	45:08:040224
123	45:08:040225	45:08:040226	45:08:040227	45:08:040228
124	45:08:040229	45:08:040230	45:08:040232	45:08:040233
125	45:08:040234	45:08:040235	45:08:040236	45:08:040237

126	45:08:040238	45:08:040239	45:08:040240	45:08:040241
127	45:08:040242	45:08:040243	45:08:040244	45:08:030101
128	45:08:030102	45:08:030103	45:08:030104	45:08:030105
129	45:08:030106	45:08:030107	45:08:030401	45:08:030402
130	45:08:030403	45:08:030408	45:08:030409	45:08:030410
131	45:08:030412	45:08:030413	45:08:030414	45:08:030415
132	45:08:030416	45:08:030417	45:08:030419	45:08:030420
133	45:08:030501	45:25:050309	45:25:060403	45:25:060404
134	45:25:060502	45:25:060503	45:25:060504	45:25:060505
135	45:25:060506	45:25:100208	45:25:100211	45:25:100212
136	45:25:100310	45:25:100401	45:25:100402	45:25:100403
137	45:25:100404	45:25:100406	45:25:100407	45:08:030201
138	45:25:090255	45:25:090256	45:25:090257	45:25:090258
139	45:25:090260	45:25:090261	45:25:090262	45:25:090263
140	45:25:090264	45:25:090265	45:25:090266	45:25:090701
141	45:25:090702	45:25:090703	45:25:090704	45:25:090705
142	45:25:090708	45:25:090709	45:25:090901	45:25:090902
143	45:25:090903	45:25:090904	45:25:090905	45:25:100301
144	45:25:100302	45:25:100305	45:25:100307	45:25:100308
145	45:25:100309	45:25:100311	45:25:100312	45:25:100313
146	45:25:100314	45:25:100405	45:25:090248	45:25:090249
147	45:25:090250	45:25:090251	45:25:090252	45:25:090259
148	45:25:100303	45:25:100306	45:25:040205	45:25:040414
149	45:25:040415	45:25:040416	45:25:040417	45:25:040422
150	45:25:040423	45:25:040424	45:25:040428	45:25:040429
151	45:25:040432	45:25:040601	45:25:040602	45:25:050112
152	45:25:100109	45:25:040501	45:25:040502	45:25:040503
153	45:25:040504	45:25:040505	45:25:040604	45:25:040605
154	45:25:040606	45:25:040607	45:25:040609	45:25:040610
155	45:25:040611	45:25:040612	45:25:040613	45:25:040614
156	45:25:050119	45:25:050120	45:25:050301	45:25:050305
157	45:25:050306	45:25:050307	45:25:060401	45:25:070511
158	45:25:070512	45:25:100104	45:25:100107	45:25:100110
159	45:25:100201	45:25:100202	45:25:100203	45:25:100204
160	45:25:100205	45:25:100206	45:25:100207	45:25:100209
161	45:25:100210	45:25:100213	45:25:100214	45:25:100215
162	45:25:100304	45:25:040603	45:25:040608	45:03:030101

163	45:03:030102	45:03:030201	45:03:030202	45:03:030203
164	45:03:030204	45:08:030301	45:08:030304	45:08:030601
165	45:25:050210	45:25:060101	45:25:060201	45:25:060301
166	45:25:060302	45:25:060303	45:25:060304	45:25:060305
167	45:25:060306	45:25:060402	45:25:060501	45:25:060601
168	45:25:060602	45:25:060603	45:25:060604	45:25:060605
169	45:25:060606	45:25:060607	45:25:060608	45:25:060609
170	45:25:060610	45:25:060611	45:25:060612	45:08:030302
171	45:08:030303	45:25:040412	45:25:040418	45:25:040419
172	45:25:040420	45:25:040421	45:25:040425	45:25:040426
173	45:25:040430	45:25:040431	45:25:050101	45:25:050102
174	45:25:050103	45:25:050104	45:25:050105	45:25:050106
175	45:25:050108	45:08:010807	45:08:010808	45:25:050107
176	45:25:050109	45:25:050110	45:25:050111	45:25:050113
177	45:25:050114	45:25:050115	45:25:050116	45:25:050117
178	45:25:050118	45:25:050201	45:25:050202	45:25:050203
179	45:25:050204	45:25:050205	45:25:050206	45:25:050207
181	45:25:050208	45:25:050209	45:25:050211	45:25:050302
182	45:25:050303	45:25:050304	45:25:050308	—

8.4. Муниципальные образования, в границах территорий которых полностью или частично расположена четвертая подзона приаэродромной территории аэродрома гражданской авиации Курган, приведены в таблице 5.3.

Таблица 5.3

№ п/п	Муниципальное образование
1	город Курган
2	Белозерский муниципальный округ
3	Варгашинский муниципальный округ
4	Кетовский муниципальный округ

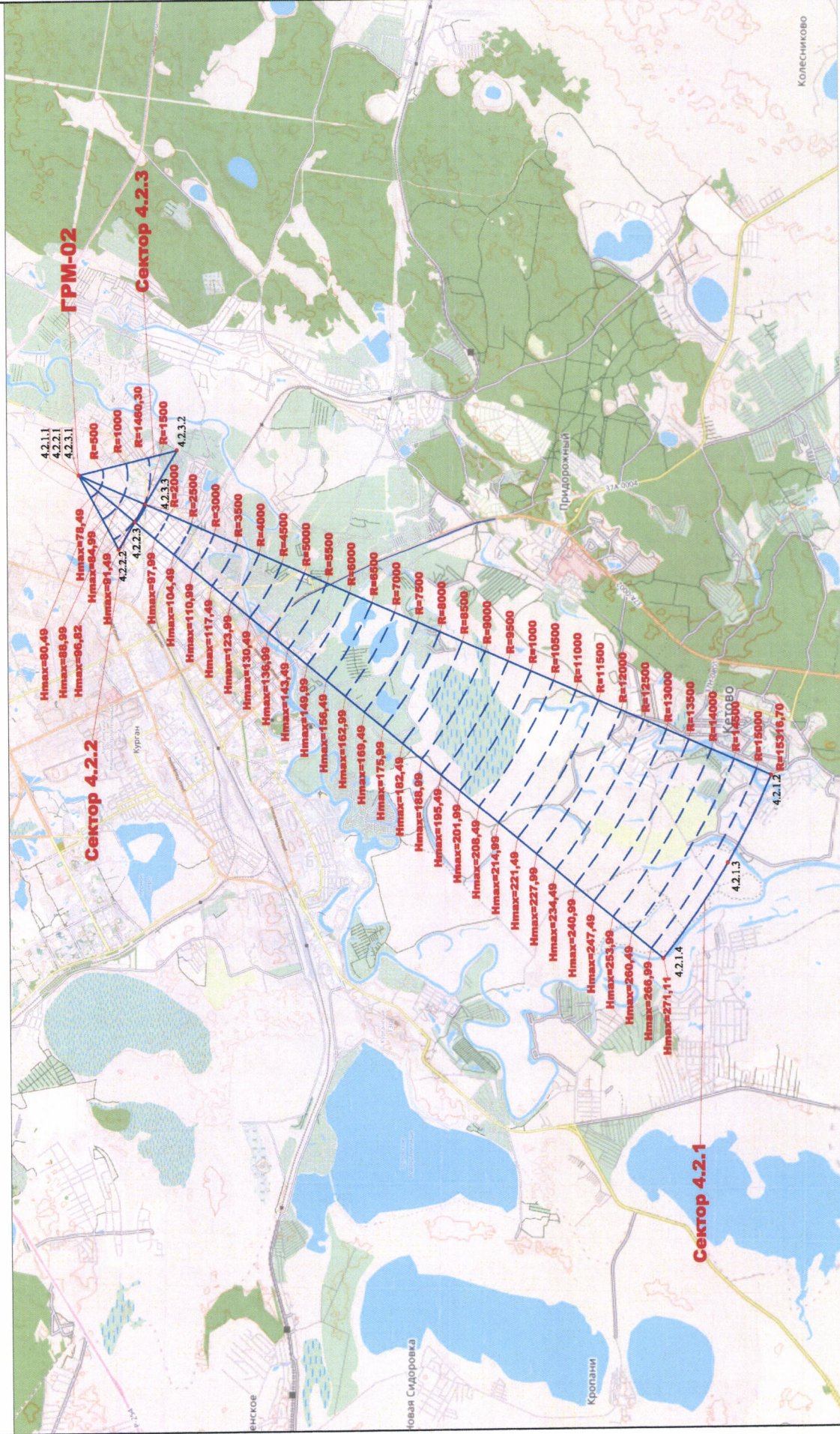
8.5. Графическое изображение границ четвертой подзоны приаэродромной территории аэродрома гражданской авиации Курган приведено на схемах 5.1, 5.2.

Схема 5.1 -



8.6. Графическое изображение границ секторов четвертой подзоны приаэродромной территории аэродрома гражданской авиации Курган приведено на схемах 5.3 – 5.22.

Схема 5.4 – зоны ограничения от ГРМ-02

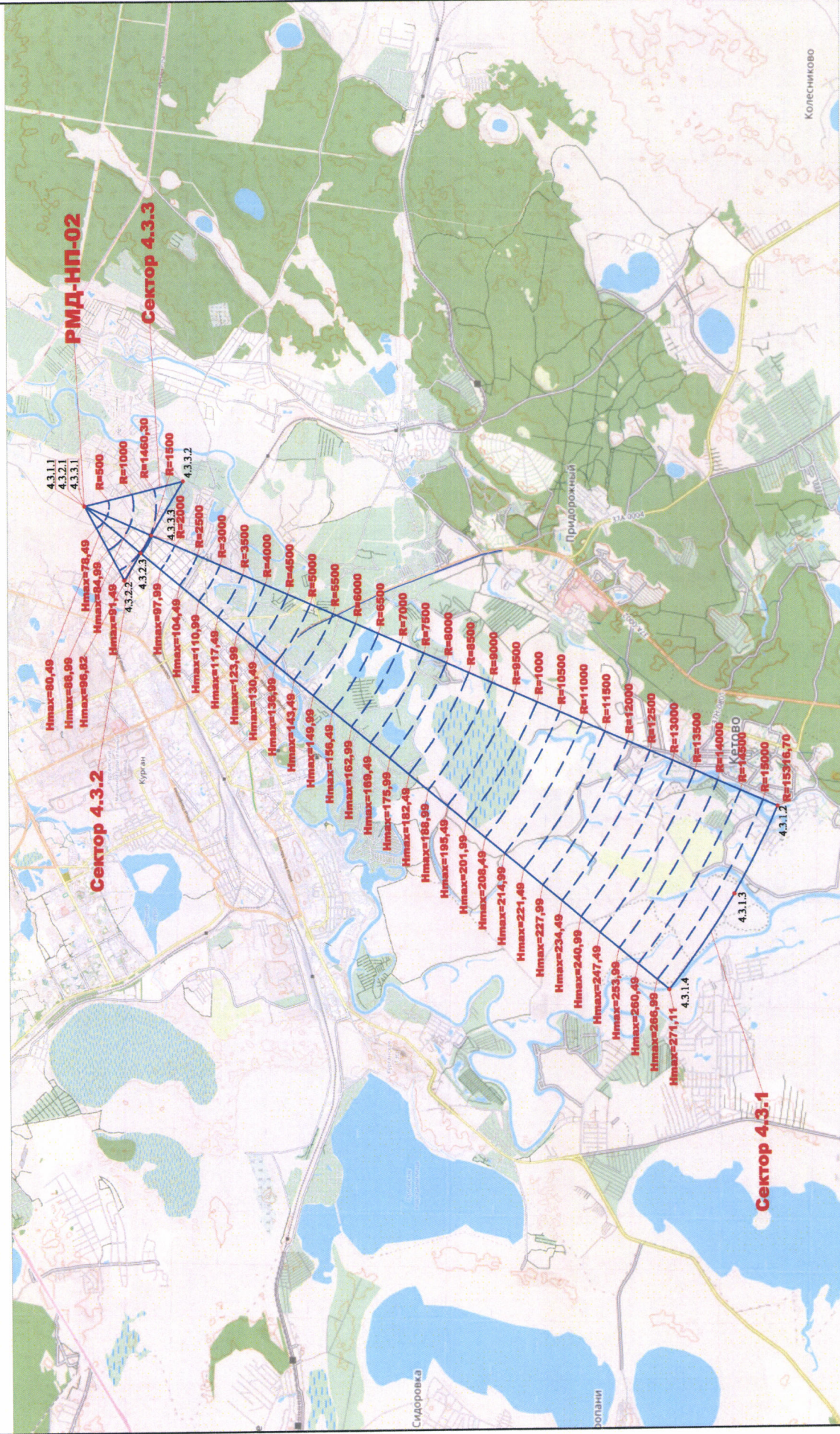


Масштаб 1:50 000

Условные обозначения

- 4.2.1.N Характерная точка границы рабочего сектора в 8°
- 4.2.2.N Характерная точка границы рабочего сектора в 8° 30' (северный сектор)
- 4.2.3.N Характерная точка границы рабочего сектора в 8° 45' (южный сектор)
- Граница зоны ограничения

Схема 5.5 – зоны ограничения от РМД-НП-02

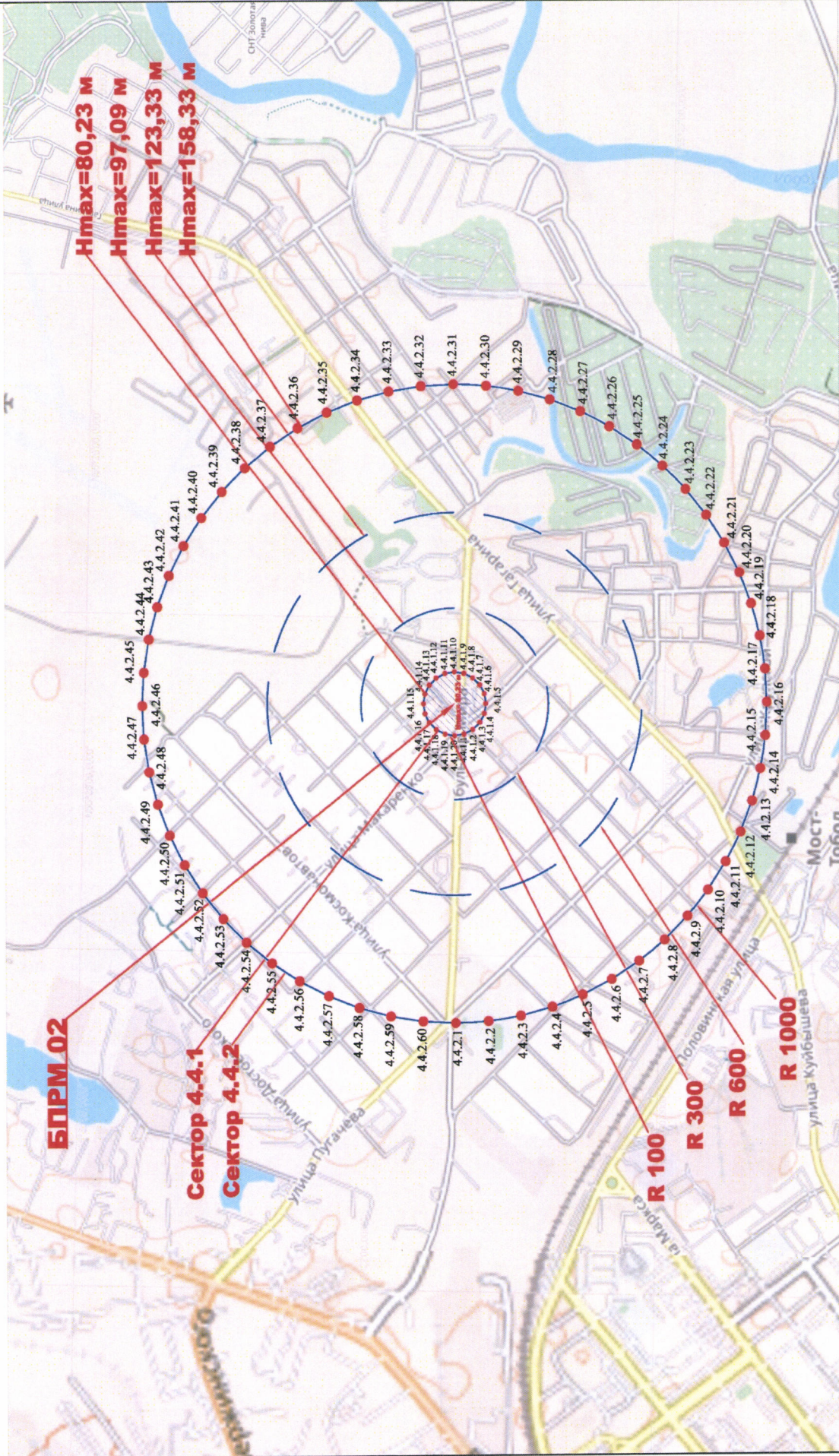


Масштаб 1:50 000

Условные обозначения

- 4.3.1.1 Характерная точка границы рабочего сектора в Р^н
- 4.3.1.2 Характерная точка границы рабочего сектора в Р^н; 30° (северный сектор)
- 4.3.1.3 Характерная точка границы рабочего сектора в Р^н; 45° (южный сектор)
- Границы зоны ограничения

Схема 5.6 – зоны ограничения от БПРМ-02



Масштаб 1:8 000

- Условные обозначения
- 4.4.1.1 Характерная точка границы застройки
 - 4.4.1.2 Характерная точка границы озеленения
 - 4.4.1.3 Максимальное ограничение высоты в границах планировки
 - 4.4.1.4 Максимальная структурная высота в границах плана
- Условные обозначения
- Граница зоны ограничения
 - Городище
- Высота 80,23 м
- Высота 97,09 м
- Максимальная структурная высота в границах плана

Схема 5.7 – зоны ограничения от ДПРМ-02

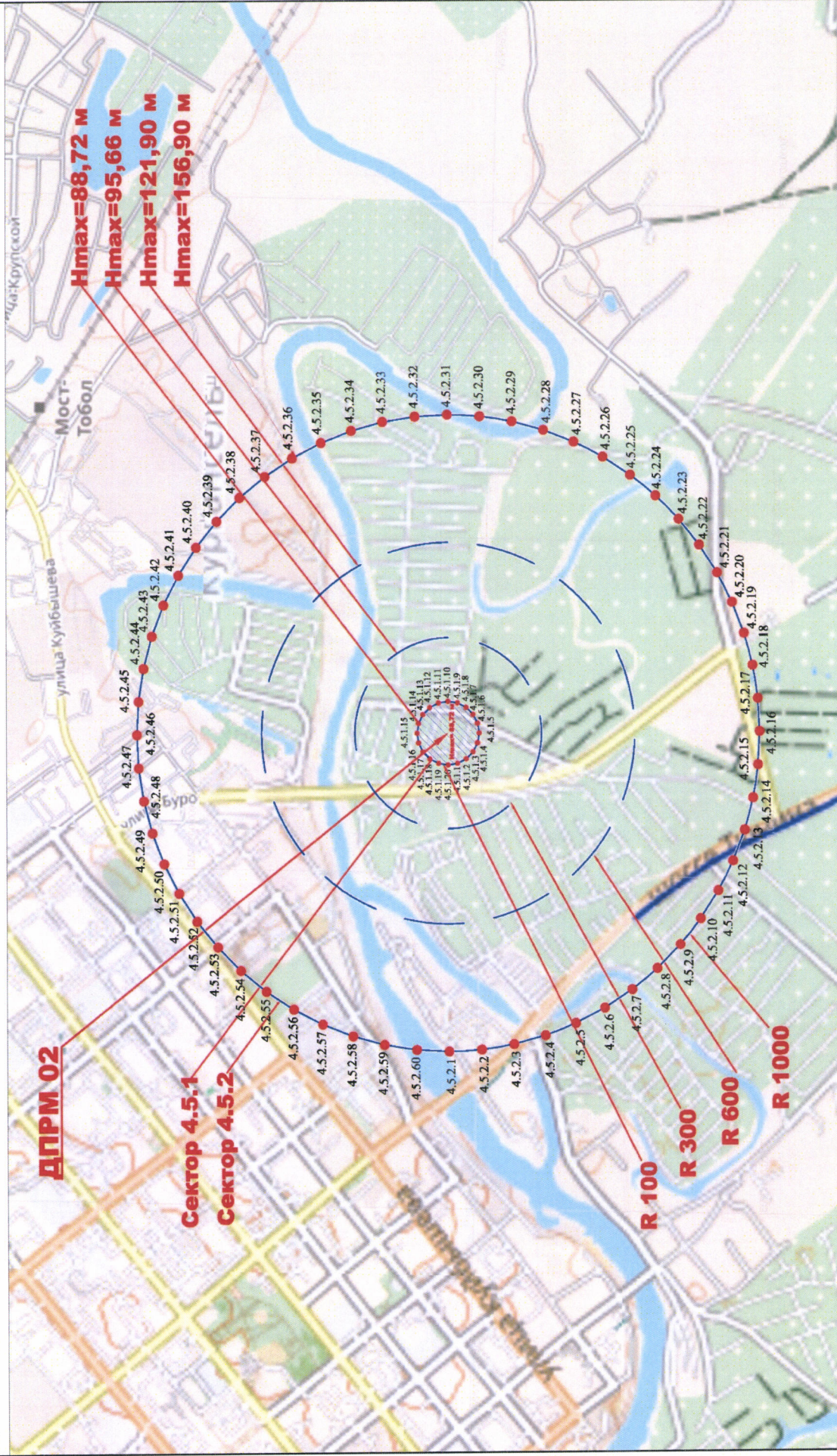
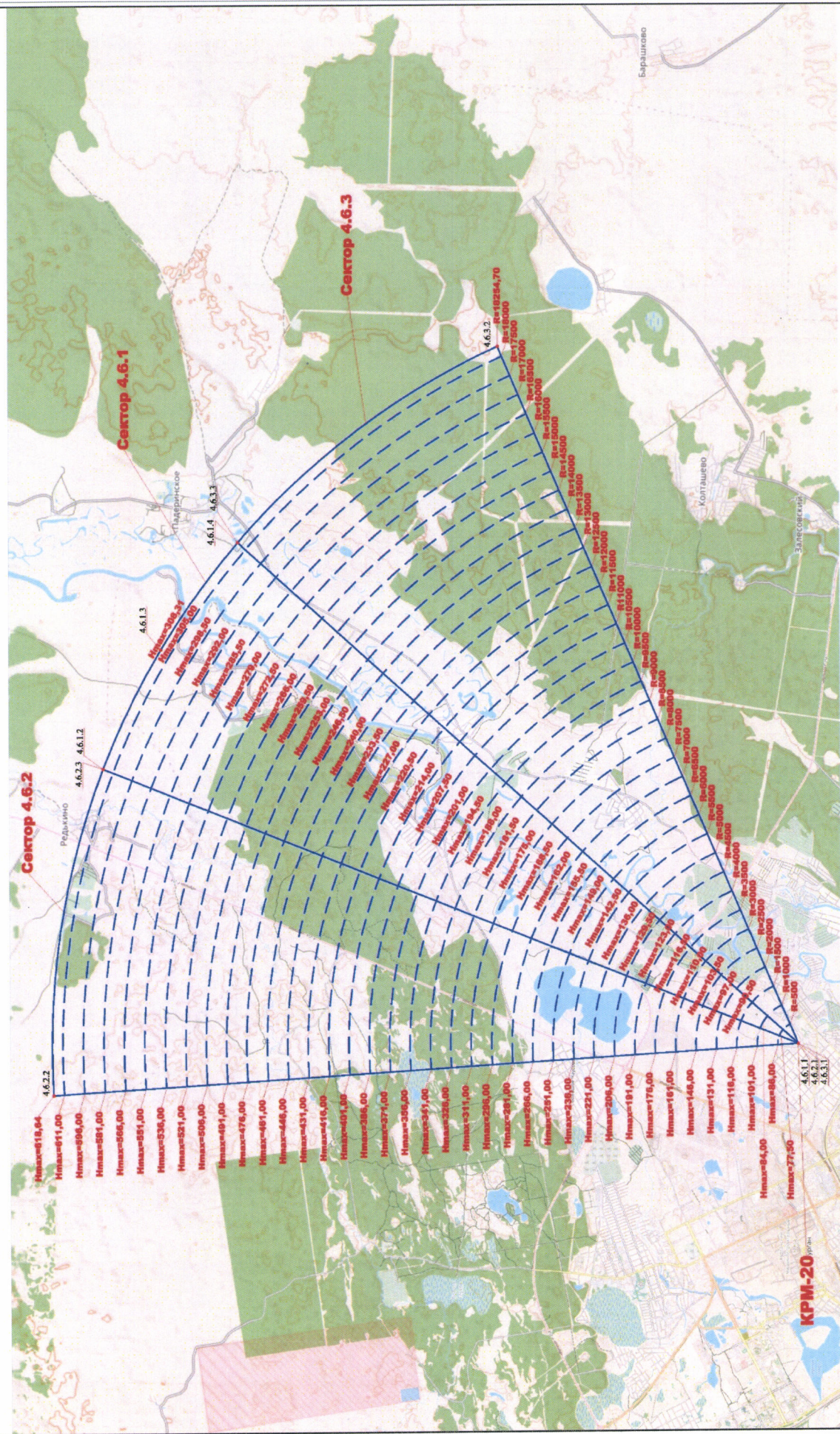


Схема 5.8 – зоны ограничения от КРМ-20



Масштаб 1:50 000

Условные обозначения

- 4.6.1.2 Характерная точка границы рабочего сектора = 10°
- 4.6.1.3 Характерная точка границы рабочего сектора = 10°; 35° (центральный сектор)
- 4.6.1.4 Характерная точка границы рабочего сектора = 10°; 35° (дольный сектор)

Границы зоны ограничения

Схема 5.9 – зоны ограничения от ГРМ-20

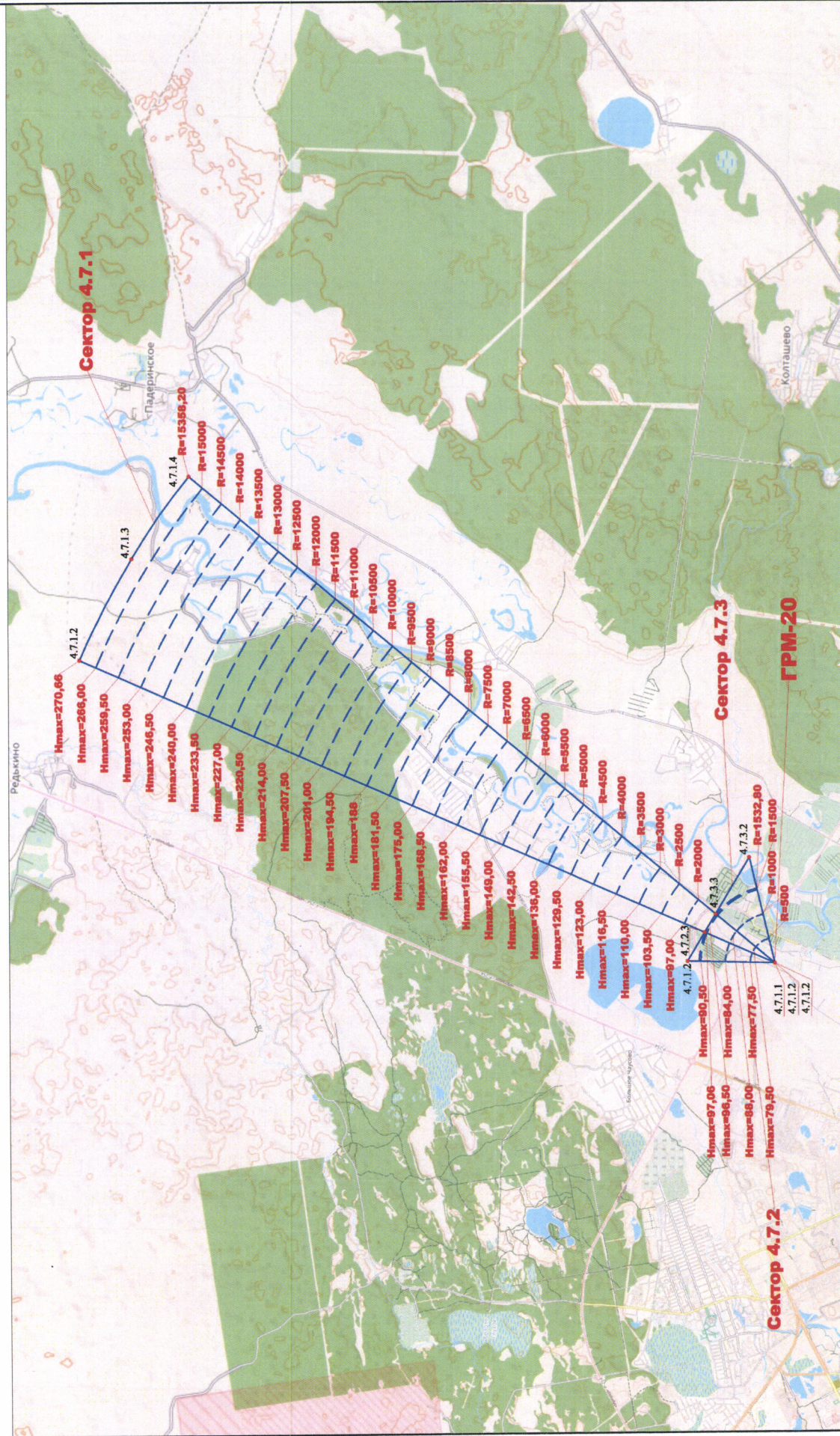
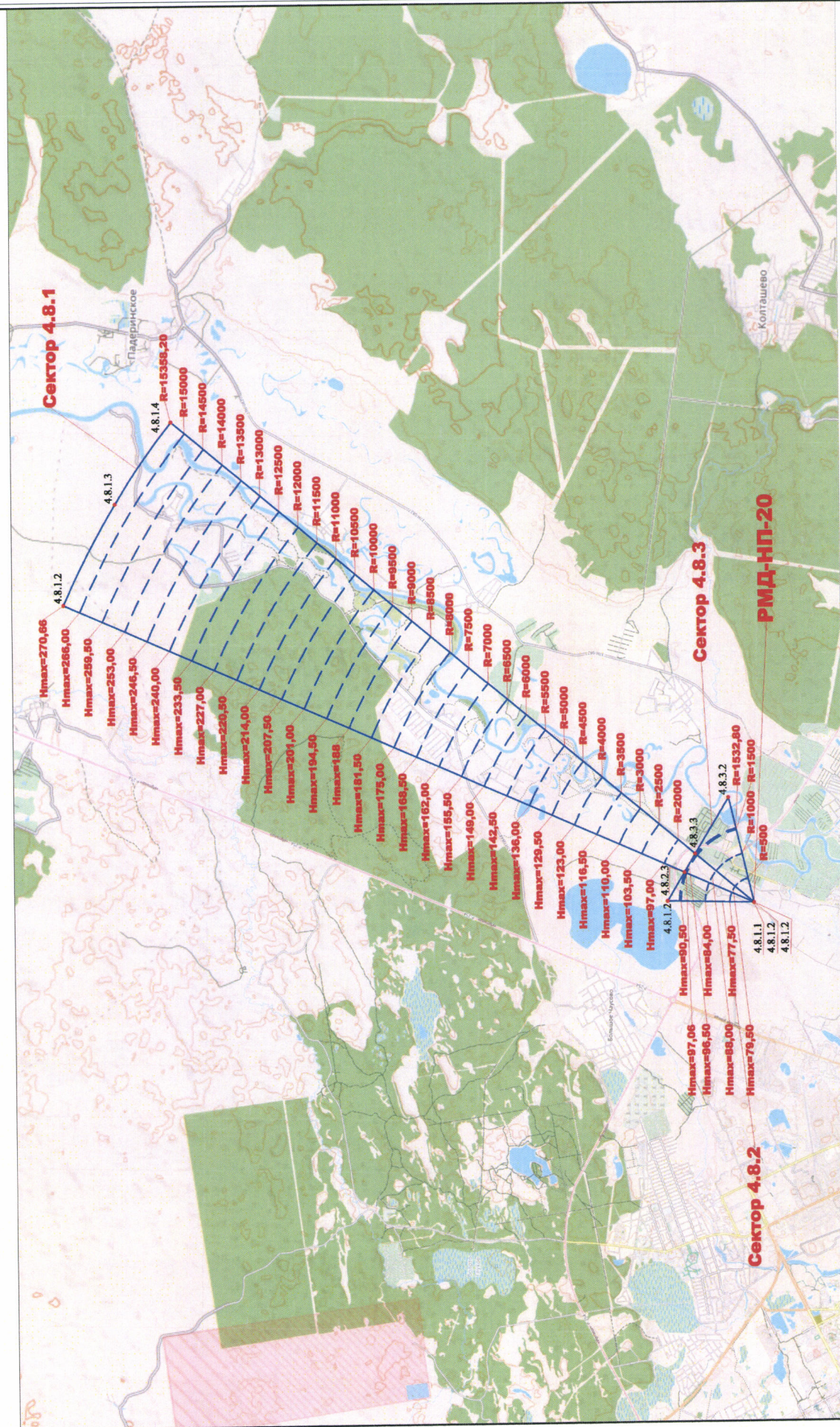


Схема 5.10 – зоны ограничения от РМД-НП-20



Масштаб 1:50 000

Условные обозначения

- 4.8.1.1 Характерная точка границы рабочего сектора в Р°
- 4.8.1.2 Характерная точка границы рабочего сектора в Р° ± 30° (северный сектор)
- 4.8.1.3 Характерная точка границы рабочего сектора в Р° ± 45° (южный сектор)
- Границы зон ограничения

Схема 5.11 – зоны ограничения от БПРМ-20

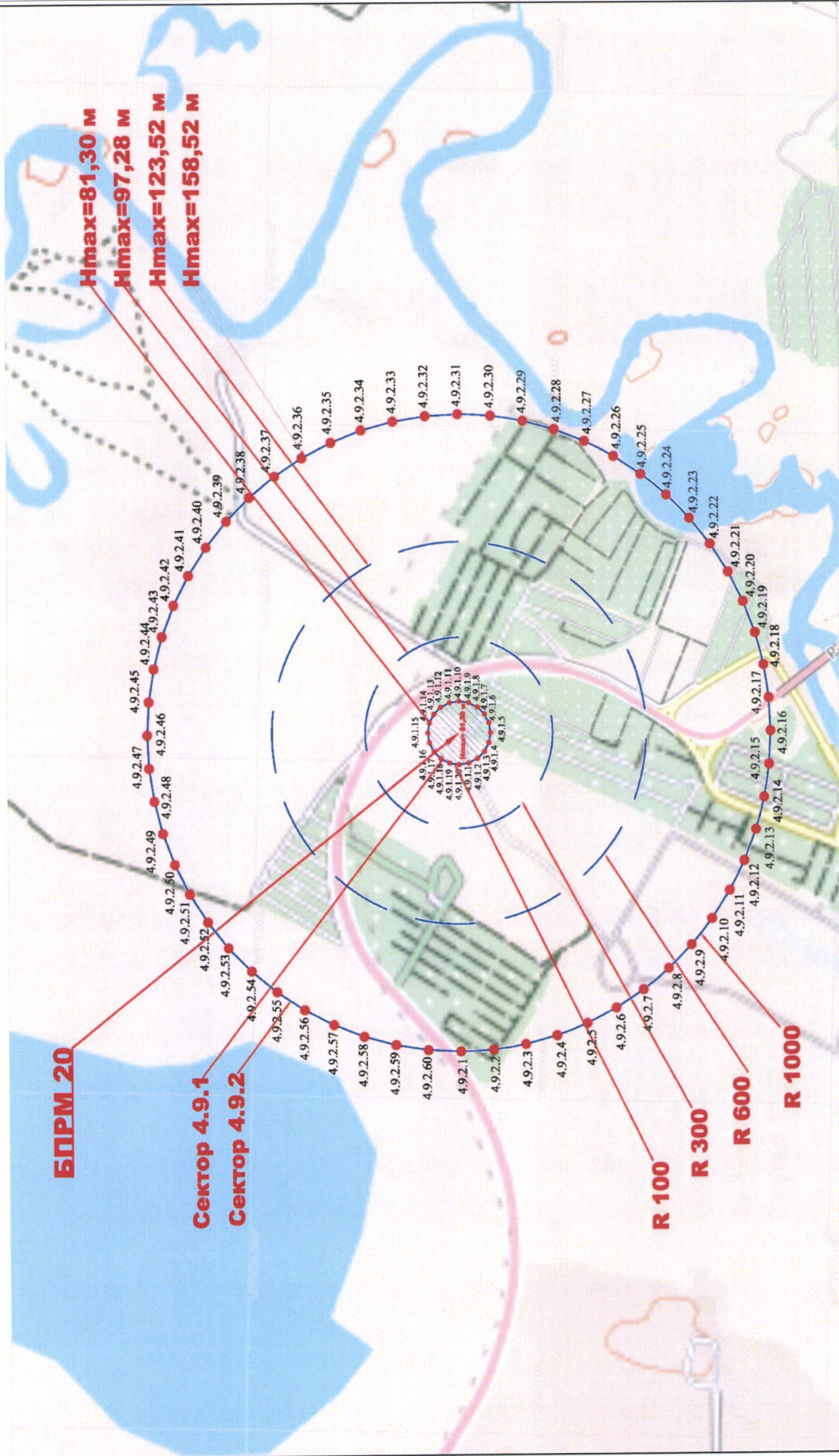
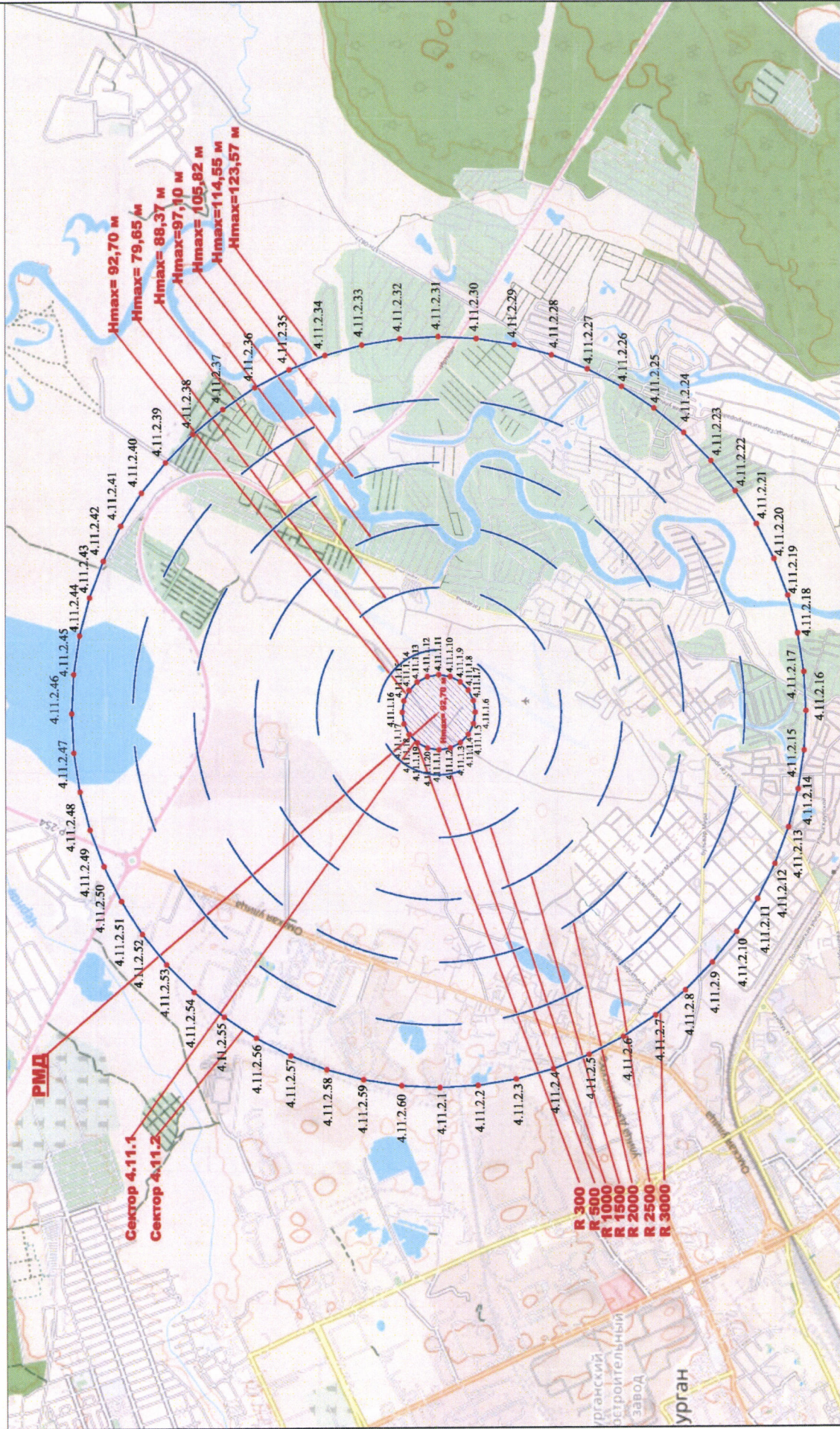


Схема 5.13 – зоны ограничения от РМД

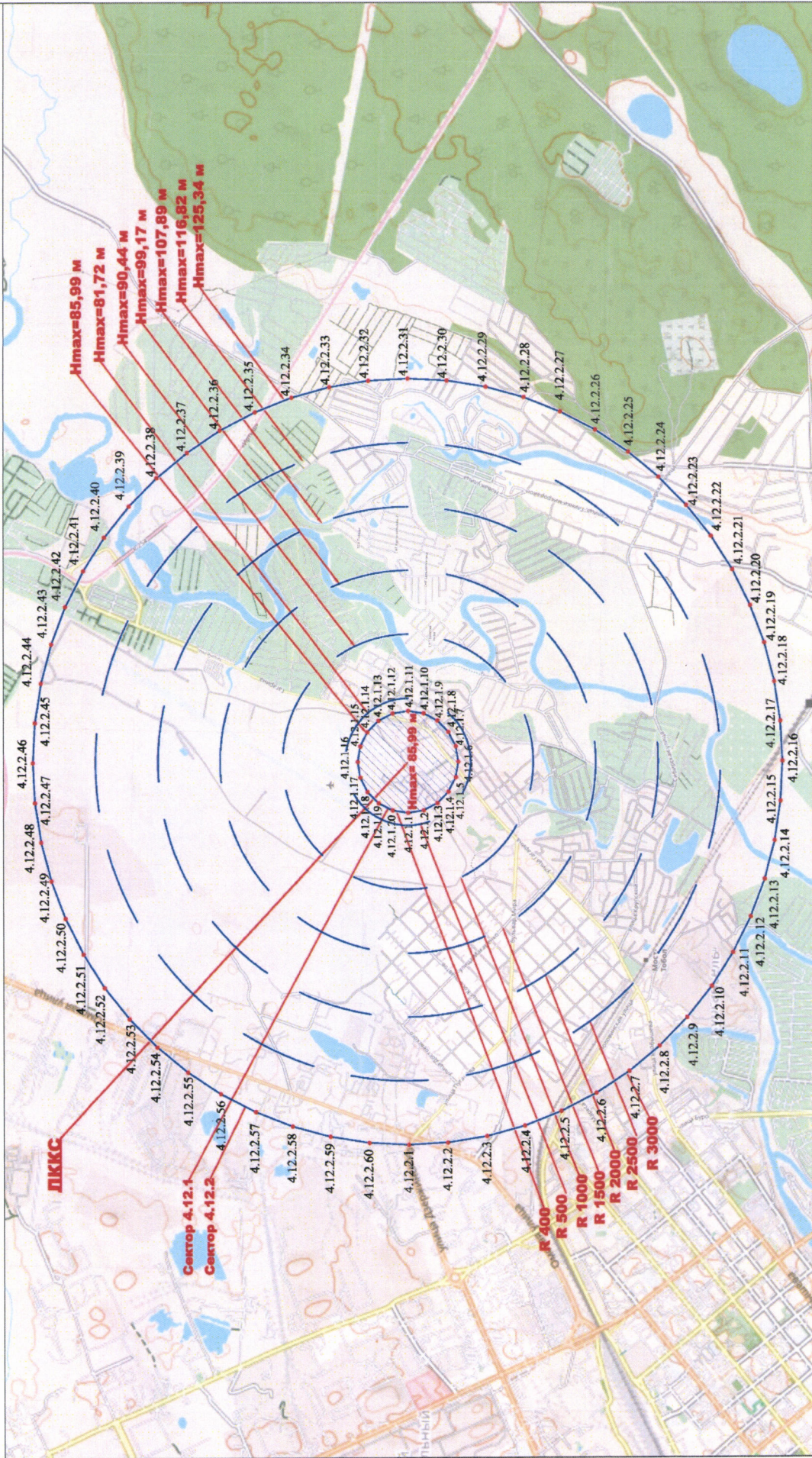


Условные обозначения

- 4.11.1.4 Характерная точка границы охранных зон
- 4.11.1.5 Характерная точка граница высот
- Максимальное ограничение высоты в границах охранных зон
- Максимальное ограничение высоты в границах охранных зон

Масштаб 1:20 000

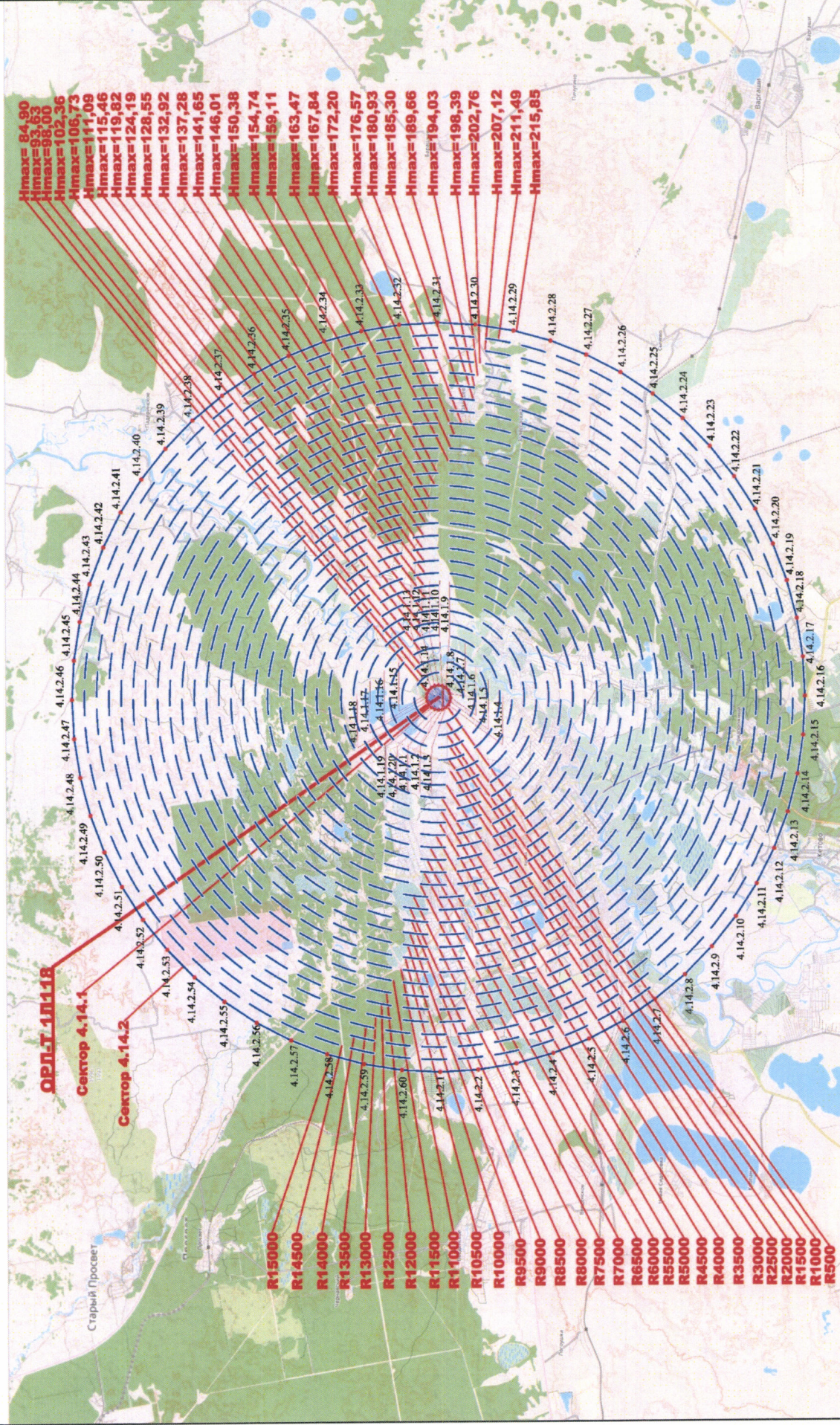
Схема 5.14 – зоны ограничения от ЛККС



- Условные обозначения
- 4.12.1.Н Химическая зона градостроительного назначения
- 4.12.2.Н Химическая зона градостроительного назначения
- Нmax=85,99 м Максимальное ограничение высоты в градусах охвата
- Нmax=90,44 м Максимальное ограничение высоты в градусах охвата
- Граница зоны ограничения
- Городище

Масштаб 1:20 000

Схема 5.16 – зоны ограничения от ОРЛ-Т 1Л118

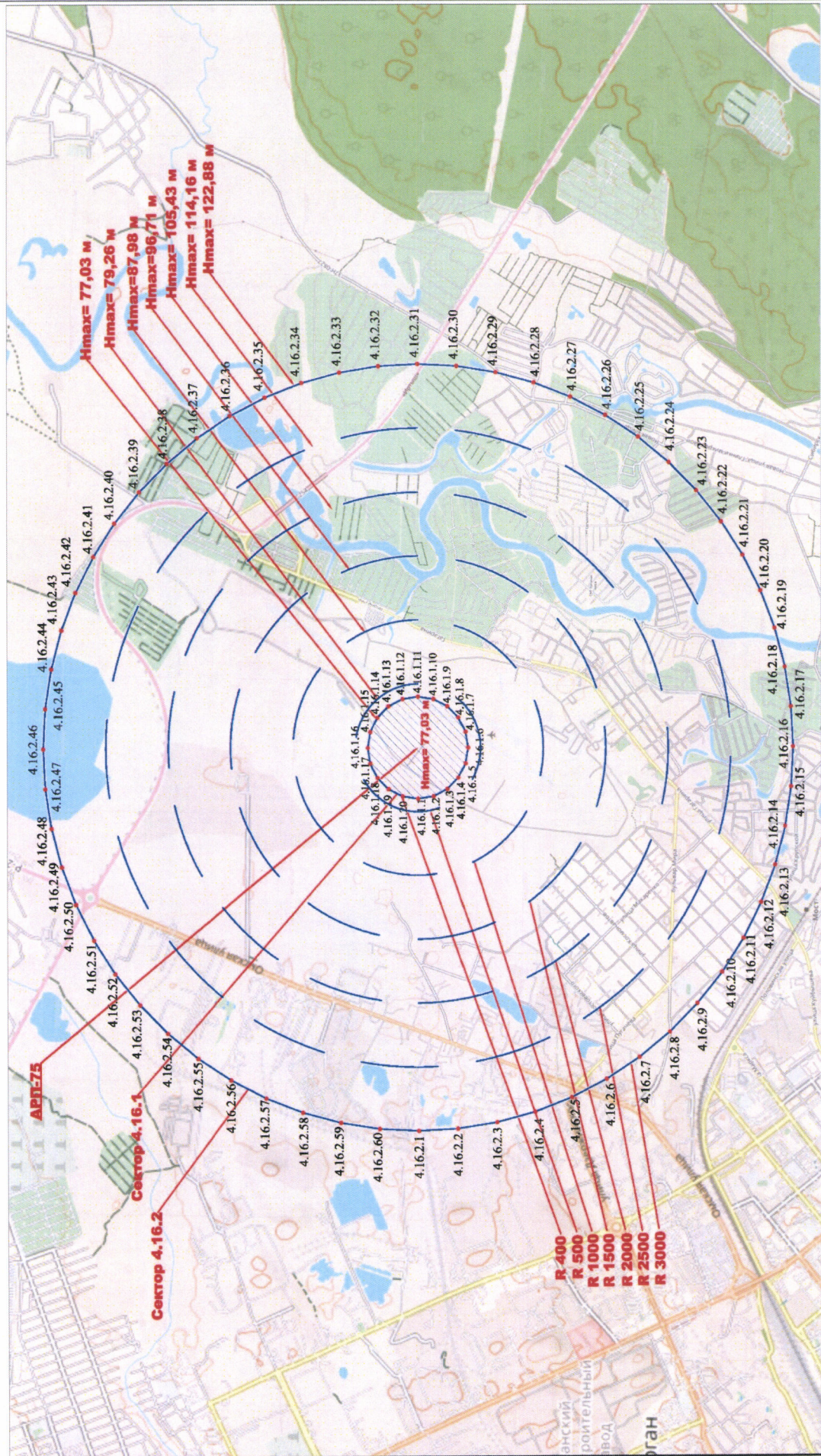


Масштаб 1:100 000

Условные обозначения

- 4.14.1.1.1 Характерная точка границы шумового
- 4.14.1.1.2 Характерная точка границы шумового
- 4.14.1.1.3 Максимальное ограничение высоты в границах территории
- 4.14.1.1.4 Максимальное ограничение высоты в границах территории

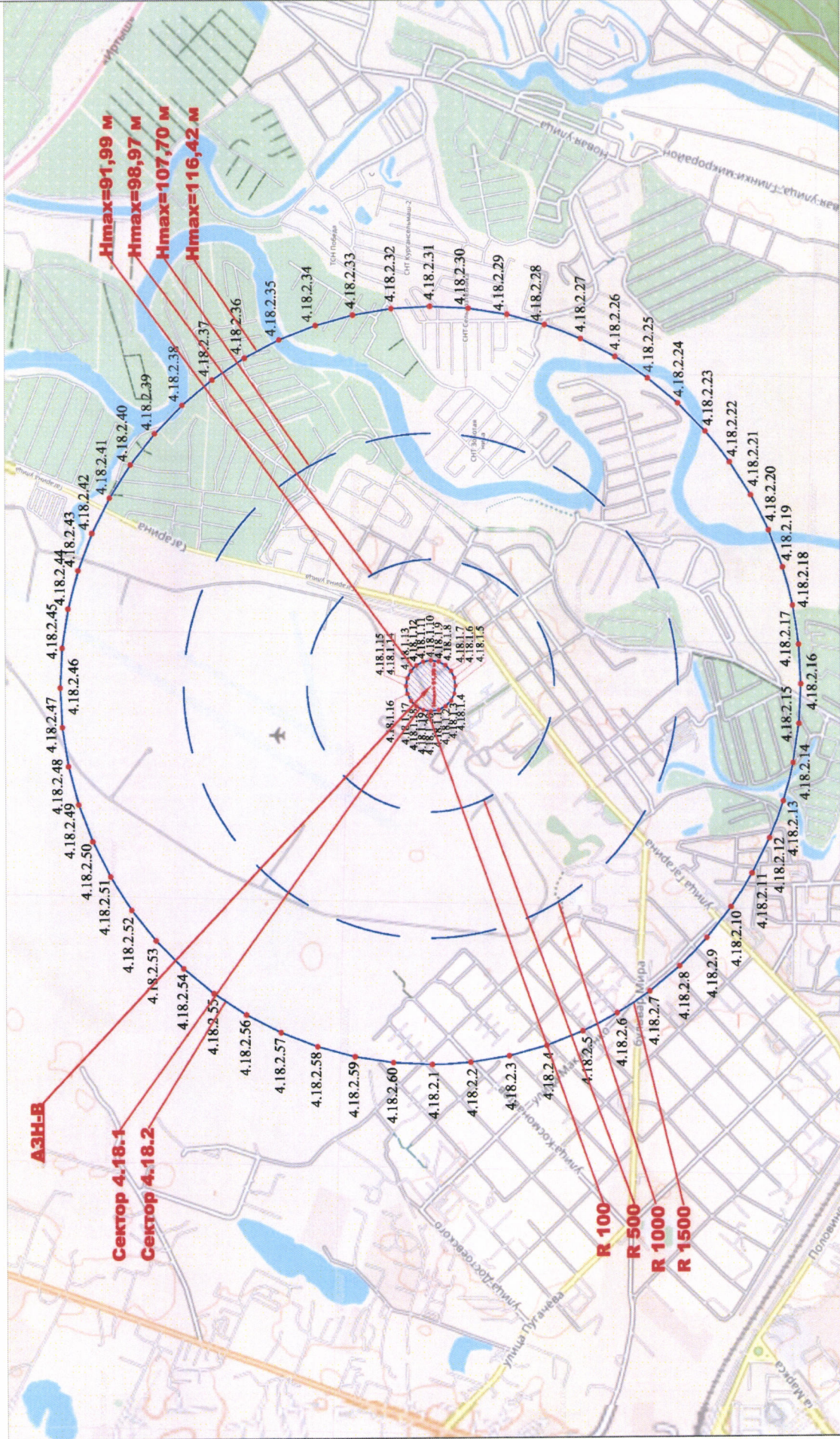
Схема 5.18 – зоны ограничения от АРП-75



Масштаб 1:20 000

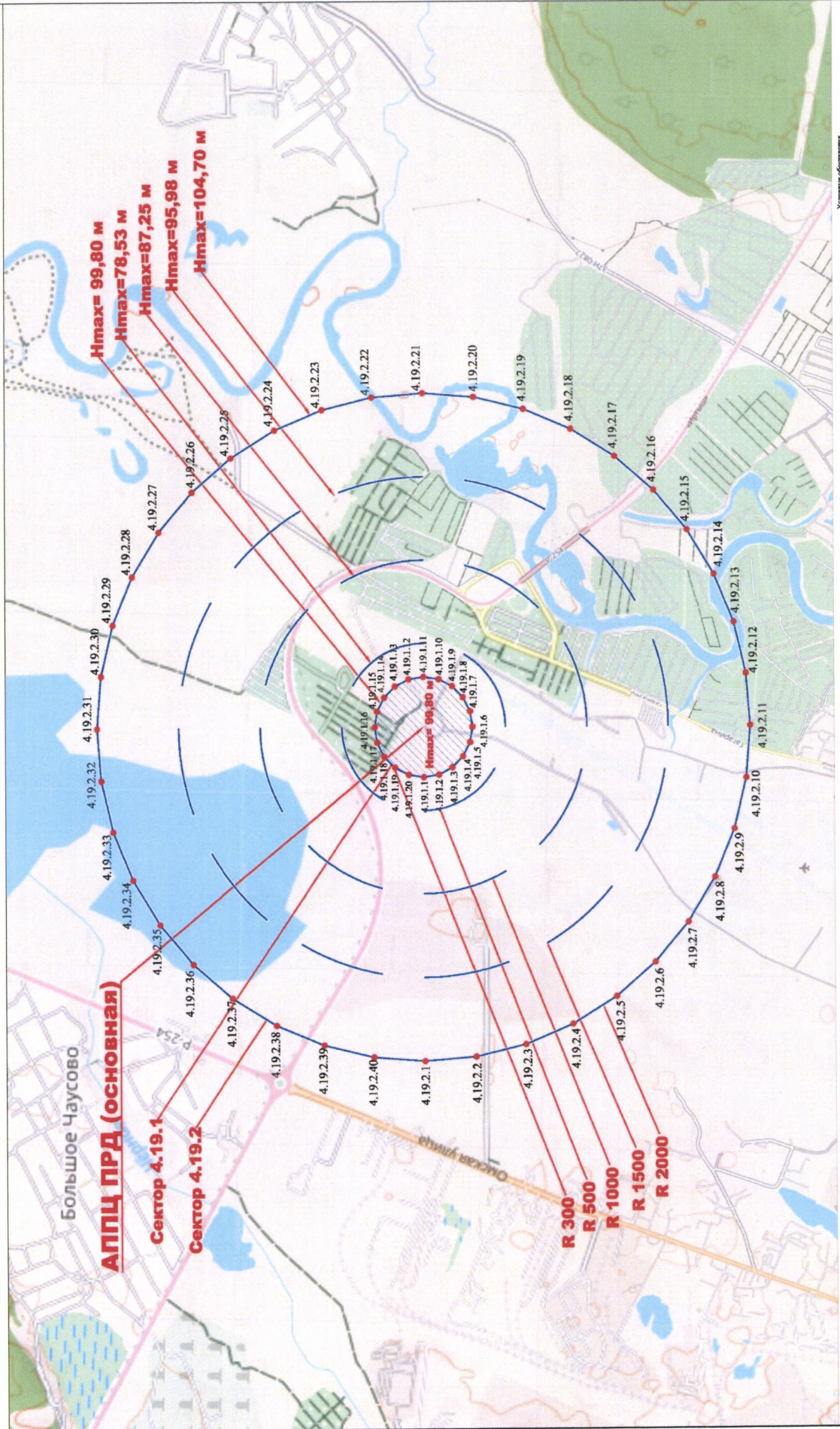
- Условные обозначения
- АРП-75 Характерная точка границы сектора
- 4.16.2.41 Характерная точка границы сектора
- Горизонталь
- Максимальное ограничение высоты в границах сектора
- Максимальное ограничение высоты в границах сектора

Схема 5.20 – зоны ограничения от АЗН-В



Условные обозначения:
• АЗН-В Характеристика точки граница опасной зоны
• АЗН-В Характеристика точки граница акустического экрана
— Максимальное ограничение высоты в границах шумозащитной зоны
— Максимальное ограничение высоты в границах акустического экрана

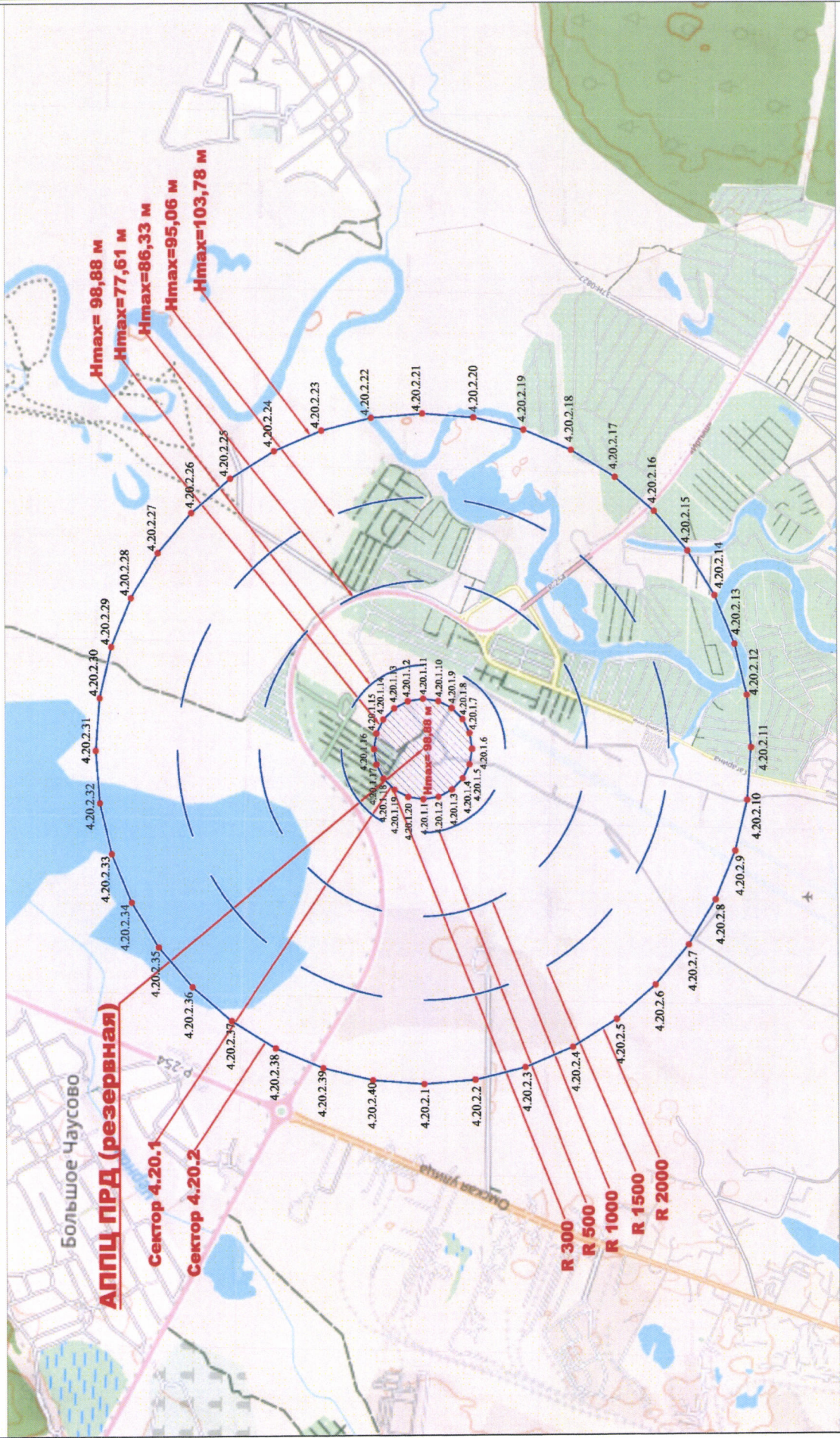
Схема 5.21 – зоны ограничения от АПЦ ПРД (основная)



Масштаб 1:15 000

- Условные обозначения
- 4.19.1.1 Характерная точка границы площадки
 - 4.19.1.2 Характерная точка границы водоема
 - 4.19.1.3 Максимальное ограничение высоты в границах площадки
 - 4.19.1.4 Минимальное ограничение высоты в границах водоема

Схема 5.22 – зоны ограничения от АППЦ ПРД (резервная)



Масштаб 1:15 000

Условные обозначения

- 4.20.1.4 Характерная точка границей планировки
- 4.20.1.5 Характерная точка границей планировки
- 4.20.1.6 Максимальное ограничение высоты в границах планировки
- 4.20.1.7 Максимальное ограничение высоты в границах сектора

8.7. Перечень координат характерных точек границ секторов высотных ограничений четвертой подзоны приаэродромной территории аэродрома гражданской авиации Курган приведен в таблице 5.4.

Таблица 5.4

Обозначение характерных точек границ	Координаты МСК-45 зона 2	
	X	Y
Сектор 4.1.1	Абсолютная высота (далее – Набс) от 78.49 м до 305.94 м	
1	443397.980	3198630.235
2	429912.233	3186710.961
3	428047.179	3189233.729
4	426648.774	3192042.303
1	443397.980	3198630.235
Сектор 4.1.2	Набс от 86.99 м до 611.86 м	
1	443397.980	3198630.235
2	436213.184	3182128.104
3	429912.233	3186710.961
1	443397.980	3198630.235
Сектор 4.1.3	Набс от 86.99 м до 611.86 м	
1	443397.980	3198630.235
2	425434.032	3199738.022
3	426648.774	3192042.303
1	443397.980	3198630.235
Сектор 4.2.1	Набс от 78.49 м до 271.11 м	
1	441207.199	3197076.961
2	427156.423	3190974.347
3	428046.194	3189235.996
4	429382.888	3187337.687
1	441207.199	3197076.961
Сектор 4.2.2	Набс от 80.49 м до 96.82 м	
1	441207.199	3197076.961
2	440068.773	3196139.287
3	440401.875	3195595.176
1	441207.199	3197076.961
Сектор 4.2.3	Набс от 80.49 м до 96.82 м	
1	441207.199	3197076.961
2	439198.876	3197559.887
3	439854.467	3196489.362
1	441207.199	3197076.961
Сектор 4.3.1	Набс от 78.49 м до 271.11 м	
1	441207.199	3197076.961
2	427156.423	3190974.347

3	428046.194	3189235.996
4	429382.888	3187337.687
1	441207.199	3197076.961
Сектор 4.3.2	Набс от 80.49 м до 96.82 м	
1	441207.199	3197076.961
2	440068.773	3196139.287
3	440401.875	3195595.176
1	441207.199	3197076.961
Сектор 4.3.3	Набс от 80.49 м до 96.82 м	
1	441207.199	3197076.961
2	439198.876	3197559.887
3	439854.467	3196489.362
1	441207.199	3197076.961
Сектор 4.4.1	Набс до 80.23 м	
1	439865.728	3196370.991
2	439834.826	3196375.885
3	439806.949	3196390.089
4	439784.826	3196412.212
5	439770.622	3196440.089
6	439765.728	3196470.991
7	439770.622	3196501.893
8	439784.826	3196529.770
9	439806.949	3196551.893
10	439834.826	3196566.097
11	439865.728	3196570.991
12	439896.630	3196566.097
13	439924.507	3196551.893
14	439946.630	3196529.770
15	439960.834	3196501.893
16	439965.728	3196470.991
17	439960.834	3196440.089
18	439946.630	3196412.212
19	439924.507	3196390.089
20	439896.630	3196375.885
1	439865.728	3196370.991
Сектор 4.4.2	Набс от 97.09 м до 158.33 м	
1	439865.728	3195470.991
2	439761.200	3195476.469
3	439657.816	3195492.843
4	439556.711	3195519.934
5	439458.991	3195557.446
6	439365.728	3195604.966
7	439277.943	3195661.974

8	439196.597	3195727.846
9	439122.583	3195801.860
10	439056.711	3195883.206
11	438999.703	3195970.991
12	438952.183	3196064.254
13	438914.671	3196161.974
14	438887.580	3196263.079
15	438871.206	3196366.463
16	438865.728	3196470.991
17	438871.206	3196575.519
18	438887.580	3196678.903
19	438914.671	3196780.008
20	438952.183	3196877.728
21	438999.703	3196970.991
22	439056.711	3197058.776
23	439122.583	3197140.122
24	439196.597	3197214.136
25	439277.943	3197280.008
26	439365.728	3197337.016
27	439458.991	3197384.536
28	439556.711	3197422.048
29	439657.816	3197449.139
30	439761.200	3197465.513
31	439865.728	3197470.991
32	439970.256	3197465.513
33	440073.640	3197449.139
34	440174.745	3197422.048
35	440272.465	3197384.536
36	440365.728	3197337.016
37	440453.513	3197280.008
38	440534.859	3197214.136
39	440608.873	3197140.122
40	440674.745	3197058.776
41	440731.753	3196970.991
42	440779.273	3196877.728
43	440816.785	3196780.008
44	440843.876	3196678.903
45	440860.250	3196575.519
46	440865.728	3196470.991
47	440860.250	3196366.463
48	440843.876	3196263.079
49	440816.785	3196161.974
50	440779.273	3196064.254

51	440731.753	3195970.991
52	440674.745	3195883.206
53	440608.873	3195801.860
54	440534.859	3195727.846
55	440453.513	3195661.974
56	440365.728	3195604.966
57	440272.465	3195557.446
58	440174.745	3195519.934
59	440073.640	3195492.843
60	439970.256	3195476.469
1	439865.728	3195470.991
Сектор 4.5.1	Набс до 88.72 м	
1	437480.934	3194912.847
2	437450.032	3194917.741
3	437422.155	3194931.945
4	437400.032	3194954.068
5	437385.828	3194981.945
6	437380.934	3195012.847
7	437385.828	3195043.749
8	437400.032	3195071.626
9	437422.155	3195093.749
10	437450.032	3195107.953
11	437480.934	3195112.847
12	437511.836	3195107.953
13	437539.713	3195093.749
14	437561.836	3195071.626
15	437576.040	3195043.749
16	437580.934	3195012.847
17	437576.040	3194981.945
18	437561.836	3194954.068
19	437539.713	3194931.945
20	437511.836	3194917.741
1	437480.934	3194912.847
Сектор 4.5.2	Набс от 95.66 м до 156.90 м	
1	437480.934	3194012.847
2	437376.406	3194018.325
3	437273.022	3194034.699
4	437171.917	3194061.790
5	437074.197	3194099.302
6	436980.934	3194146.822
7	436893.149	3194203.830
8	436811.803	3194269.702
9	436737.789	3194343.716

10	436671.917	3194425.062
11	436614.909	3194512.847
12	436567.389	3194606.110
13	436529.877	3194703.830
14	436502.786	3194804.935
15	436486.412	3194908.319
16	436480.934	3195012.847
17	436486.412	3195117.375
18	436502.786	3195220.759
19	436529.877	3195321.864
20	436567.389	3195419.584
21	436614.909	3195512.847
22	436671.917	3195600.632
23	436737.789	3195681.978
24	436811.803	3195755.992
25	436893.149	3195821.864
26	436980.934	3195878.872
27	437074.197	3195926.392
28	437171.917	3195963.904
29	437273.022	3195990.995
30	437376.406	3196007.369
31	437480.934	3196012.847
32	437585.462	3196007.369
33	437688.846	3195990.995
34	437789.951	3195963.904
35	437887.671	3195926.392
36	437980.934	3195878.872
37	438068.719	3195821.864
38	438150.065	3195755.992
39	438224.079	3195681.978
40	438289.951	3195600.632
41	438346.959	3195512.847
42	438394.479	3195419.584
43	438431.991	3195321.864
44	438459.082	3195220.759
45	438475.456	3195117.375
46	438480.934	3195012.847
47	438475.456	3194908.319
48	438459.082	3194804.935
49	438431.991	3194703.830
50	438394.479	3194606.110
51	438346.959	3194512.847
52	438289.951	3194425.062

53	438224.079	3194343.716
54	438150.065	3194269.702
55	438068.719	3194203.830
56	437980.934	3194146.822
57	437887.671	3194099.302
58	437789.951	3194061.790
59	437688.846	3194034.699
60	437585.462	3194018.325
1	437480.934	3194012.847
Сектор 4.6.1	Набс от 77.50 м до 308.31 м	
1	440283.558	3196726.944
2	457272.439	3203412.145
3	455853.523	3206260.656
4	453961.189	3208819.347
1	440283.558	3196726.944
Сектор 4.6.2	Набс от 86.00 м до 618.64 м	
1	440283.558	3196726.944
2	458506.054	3195606.044
3	457272.439	3203412.145
1	440283.558	3196726.944
Сектор 4.6.3	Набс от 86.00 м до 618.64 м	
1	440283.558	3196726.944
2	447569.385	3213466.702
3	453961.189	3208819.347
1	440283.558	3196726.944
Сектор 4.7.1	Набс от 77.50 м до 270.66 м	
1	442831.409	3198113.281
2	456921.267	3204228.990
3	455856.055	3206243.546
4	454689.709	3207875.705
1	442831.409	3198113.281
Сектор 4.7.2	Набс от 79.50 м до 97.06 м	
1	442831.409	3198113.281
2	444600.936	3198158.382
3	444251.422	3198729.678
1	442831.409	3198113.281
Сектор 4.7.3	Набс от 79.50 м до 97.06 м	
1	442831.409	3198113.281
2	443338.951	3200221.102
3	444026.703	3199097.199
1	442831.409	3198113.281
Сектор 4.8.1	Набс от 77.50 м до 270.66 м	
1	442831.409	3198113.281

2	456921.267	3204228.990
3	455856.055	3206243.546
4	454689.709	3207875.705
1	442831.409	3198113.281
Сектор 4.8.2	Набс от 79.50 м до 97.06 м	
1	442831.409	3198113.281
2	444600.936	3198158.382
3	444251.422	3198729.678
1	442831.409	3198113.281
Сектор 4.8.3	Набс от 79.50 м до 97.06 м	
1	442831.409	3198113.281
2	443338.951	3200221.102
3	444026.703	3199097.199
1	442831.409	3198113.281
Сектор 4.9.1	Набс до 81.30 м	
1	444063.033	3198937.615
2	444032.131	3198942.509
3	444004.254	3198956.713
4	443982.131	3198978.836
5	443967.927	3199006.713
6	443963.033	3199037.615
7	443967.927	3199068.517
8	443982.131	3199096.394
9	444004.254	3199118.517
10	444032.131	3199132.721
11	444063.033	3199137.615
12	444093.935	3199132.721
13	444121.812	3199118.517
14	444143.935	3199096.394
15	444158.139	3199068.517
16	444163.033	3199037.615
17	444158.139	3199006.713
18	444143.935	3198978.836
19	444121.812	3198956.713
20	444093.935	3198942.509
1	444063.033	3198937.615
Сектор 4.9.2	Набс от 97.28 м до 158.52 м	
1	444063.033	3198037.615
2	443958.505	3198043.093
3	443855.121	3198059.467
4	443754.016	3198086.558
5	443656.296	3198124.070
6	443563.033	3198171.590

7	443475.248	3198228.598
8	443393.902	3198294.470
9	443319.888	3198368.484
10	443254.016	3198449.830
11	443197.008	3198537.615
12	443149.488	3198630.878
13	443111.976	3198728.598
14	443084.885	3198829.703
15	443068.511	3198933.087
16	443063.033	3199037.615
17	443068.511	3199142.143
18	443084.885	3199245.527
19	443111.976	3199346.632
20	443149.488	3199444.352
21	443197.008	3199537.615
22	443254.016	3199625.400
23	443319.888	3199706.746
24	443393.902	3199780.760
25	443475.248	3199846.632
26	443563.033	3199903.640
27	443656.296	3199951.160
28	443754.016	3199988.672
29	443855.121	3200015.763
30	443958.505	3200032.137
31	444063.033	3200037.615
32	444167.561	3200032.137
33	444270.945	3200015.763
34	444372.050	3199988.672
35	444469.770	3199951.160
36	444563.033	3199903.640
37	444650.818	3199846.632
38	444732.164	3199780.760
39	444806.178	3199706.746
40	444872.050	3199625.400
41	444929.058	3199537.615
42	444976.578	3199444.352
43	445014.090	3199346.632
44	445041.181	3199245.527
45	445057.555	3199142.143
46	445063.033	3199037.615
47	445057.555	3198933.087
48	445041.181	3198829.703
49	445014.090	3198728.598

50	444976.578	3198630.878
51	444929.058	3198537.615
52	444872.050	3198449.830
53	444806.178	3198368.484
54	444732.164	3198294.470
55	444650.818	3198228.598
56	444563.033	3198171.590
57	444469.770	3198124.070
58	444372.050	3198086.558
59	444270.945	3198059.467
60	444167.561	3198043.093
1	444063.033	3198037.615
Сектор 4.10.1	Набс до 92.35 м	
1	446675.605	3200500.263
2	446644.703	3200505.157
3	446616.826	3200519.361
4	446594.703	3200541.484
5	446580.499	3200569.361
6	446575.605	3200600.263
7	446580.499	3200631.165
8	446594.703	3200659.042
9	446616.826	3200681.165
10	446644.703	3200695.369
11	446675.605	3200700.263
12	446706.507	3200695.369
13	446734.384	3200681.165
14	446756.507	3200659.042
15	446770.711	3200631.165
16	446775.605	3200600.263
17	446770.711	3200569.361
18	446756.507	3200541.484
19	446734.384	3200519.361
20	446706.507	3200505.157
1	446675.605	3200500.263
Сектор 4.10.2	Набс от 95.34 м до 156.58 м	
1	446675.605	3199600.263
2	446571.077	3199605.741
3	446467.693	3199622.115
4	446366.588	3199649.206
5	446268.868	3199686.718
6	446175.605	3199734.238
7	446087.820	3199791.246
8	446006.474	3199857.118

9	445932.460	3199931.132
10	445866.588	3200012.478
11	445809.580	3200100.263
12	445762.060	3200193.526
13	445724.548	3200291.246
14	445697.457	3200392.351
15	445681.083	3200495.735
16	445675.605	3200600.263
17	445681.083	3200704.791
18	445697.457	3200808.175
19	445724.548	3200909.280
20	445762.060	3201007.000
21	445809.580	3201100.263
22	445866.588	3201188.048
23	445932.460	3201269.394
24	446006.474	3201343.408
25	446087.820	3201409.280
26	446175.605	3201466.288
27	446268.868	3201513.808
28	446366.588	3201551.320
29	446467.693	3201578.411
30	446571.077	3201594.785
31	446675.605	3201600.263
32	446780.133	3201594.785
33	446883.517	3201578.411
34	446984.622	3201551.320
35	447082.342	3201513.808
36	447175.605	3201466.288
37	447263.390	3201409.280
38	447344.736	3201343.408
39	447418.750	3201269.394
40	447484.622	3201188.048
41	447541.630	3201100.263
42	447589.150	3201007.000
43	447626.662	3200909.280
44	447653.753	3200808.175
45	447670.127	3200704.791
46	447675.605	3200600.263
47	447670.127	3200495.735
48	447653.753	3200392.351
49	447626.662	3200291.246
50	447589.150	3200193.526
51	447541.630	3200100.263

52	447484.622	3200012.478
53	447418.750	3199931.132
54	447344.736	3199857.118
55	447263.390	3199791.246
56	447175.605	3199734.238
57	447082.342	3199686.718
58	446984.622	3199649.206
59	446883.517	3199622.115
60	446780.133	3199605.741
1	446675.605	3199600.263
Сектор 4.11.1	Набс до 92.70 м	
1	442011.073	3197036.885
2	441918.368	3197051.568
3	441834.737	3197094.180
4	441768.368	3197160.549
5	441725.756	3197244.180
6	441711.073	3197336.885
7	441725.756	3197429.590
8	441768.368	3197513.221
9	441834.737	3197579.590
10	441918.368	3197622.202
11	442011.073	3197636.885
12	442103.778	3197622.202
13	442187.409	3197579.590
14	442253.778	3197513.221
15	442296.390	3197429.590
16	442311.073	3197336.885
17	442296.390	3197244.180
18	442253.778	3197160.549
19	442187.409	3197094.180
20	442103.778	3197051.568
1	442011.073	3197036.885
Сектор 4.11.2	Набс от 79.65 м до 123.27 м	
1	442011.073	3194336.885
2	441697.488	3194353.319
3	441387.338	3194402.442
4	441084.022	3194483.715
5	440790.863	3194596.249
6	440511.073	3194738.809
7	440247.717	3194909.834
8	440003.681	3195107.451
9	439781.639	3195329.493
10	439584.022	3195573.529

11	439412.997	3195836.885
12	439270.437	3196116.675
13	439157.903	3196409.834
14	439076.630	3196713.150
15	439027.507	3197023.300
16	439011.073	3197336.885
17	439027.507	3197650.470
18	439076.630	3197960.620
19	439157.903	3198263.936
20	439270.437	3198557.095
21	439412.997	3198836.885
22	439584.022	3199100.241
23	439781.639	3199344.277
24	440003.681	3199566.319
25	440247.717	3199763.936
26	440511.073	3199934.961
27	440790.863	3200077.521
28	441084.022	3200190.055
29	441387.338	3200271.328
30	441697.488	3200320.451
31	442011.073	3200336.885
32	442324.658	3200320.451
33	442634.808	3200271.328
34	442938.124	3200190.055
35	443231.283	3200077.521
36	443511.073	3199934.961
37	443774.429	3199763.936
38	444018.465	3199566.319
39	444240.507	3199344.277
40	444438.124	3199100.241
41	444609.149	3198836.885
42	444751.709	3198557.095
43	444864.243	3198263.936
44	444945.516	3197960.620
45	444994.639	3197650.470
46	445011.073	3197336.885
47	444994.639	3197023.300
48	444945.516	3196713.150
49	444864.243	3196409.834
50	444751.709	3196116.675
51	444609.149	3195836.885
52	444438.124	3195573.529
53	444240.507	3195329.493

54	444018.465	3195107.451
55	443774.429	3194909.834
56	443511.073	3194738.809
57	443231.283	3194596.249
58	442938.124	3194483.715
59	442634.808	3194402.442
60	442324.658	3194353.319
1	442011.073	3194336.885
Сектор 4.12.1	Набс до 85.99 м	
1	440683.759	3197205.386
2	440560.152	3197224.963
3	440448.645	3197281.779
4	440360.152	3197370.272
5	440303.336	3197481.779
6	440283.759	3197605.386
7	440303.336	3197728.993
8	440360.152	3197840.500
9	440448.645	3197928.993
10	440560.152	3197985.809
11	440683.759	3198005.386
12	440807.366	3197985.809
13	440918.873	3197928.993
14	441007.366	3197840.500
15	441064.182	3197728.993
16	441083.759	3197605.386
17	441064.182	3197481.779
18	441007.366	3197370.272
19	440918.873	3197281.779
20	440807.366	3197224.963
1	440683.759	3197205.386
Сектор 4.12.2	Набс от 81.72 м до 125.34 м	
1	440683.759	3194605.386
2	440370.174	3194621.82
3	440060.024	3194670.943
4	439756.708	3194752.216
5	439463.549	3194864.750
6	439183.759	3195007.310
7	438920.403	3195178.335
8	438676.367	3195375.952
9	438454.325	3195597.994
10	438256.708	3195842.030
11	438085.683	3196105.386
12	437943.123	3196385.176

13	437830.589	3196678.335
14	437749.316	3196981.651
15	437700.193	3197291.801
16	437683.759	3197605.386
17	437700.193	3197918.971
18	437749.316	3198229.121
19	437830.589	3198532.437
20	437943.123	3198825.596
21	438085.683	3199105.386
22	438256.708	3199368.742
23	438454.325	3199612.778
24	438676.367	3199834.820
25	438920.403	3200032.437
26	439183.759	3200203.462
27	439463.549	3200346.022
28	439756.708	3200458.556
29	440060.024	3200539.829
30	440370.174	3200588.952
31	440683.759	3200605.386
32	440997.344	3200588.952
33	441307.494	3200539.829
34	441610.810	3200458.556
35	441903.969	3200346.022
36	442183.759	3200203.462
37	442447.115	3200032.437
38	442691.151	3199834.820
39	442913.193	3199612.778
40	443110.810	3199368.742
41	443281.835	3199105.386
42	443424.395	3198825.596
43	443536.929	3198532.437
44	443618.202	3198229.121
45	443667.325	3197918.971
46	443683.759	3197605.386
47	443667.325	3197291.801
48	443618.202	3196981.651
49	443536.929	3196678.335
50	443424.395	3196385.176
51	443281.835	3196105.386
52	443110.810	3195842.030
53	442913.193	3195597.994
54	442691.151	3195375.952
55	442447.115	3195178.335

56	442183.759	3195007.310
57	441903.969	3194864.750
58	441610.810	3194752.216
59	441307.494	3194670.943
60	440997.344	3194621.820
1	440683.759	3194605.386
Сектор 4.13.1	Набс до 83.73 м	
1	443645.041	3197748.093
2	443490.533	3197772.565
3	443351.148	3197843.585
4	443240.533	3197954.200
5	443169.513	3198093.585
6	443145.041	3198248.093
7	443169.513	3198402.601
8	443240.533	3198541.986
9	443351.148	3198652.601
10	443490.533	3198723.621
11	443645.041	3198748.093
12	443799.549	3198723.621
13	443938.934	3198652.601
14	444049.549	3198541.986
15	444120.569	3198402.601
16	444145.041	3198248.093
17	444120.569	3198093.585
18	444049.549	3197954.200
19	443938.934	3197843.585
20	443799.549	3197772.565
1	443645.041	3197748.093
Сектор 4.13.2	Набс от 92.46 м до 214.68 м	
1	443645.041	3183248.093
2	442077.114	3183330.265
3	440526.366	3183575.879
4	439009.786	3183982.245
5	437543.991	3184544.911
6	436145.041	3185257.712
7	434828.262	3186112.838
8	433608.082	3187100.921
9	432497.869	3188211.134
10	431509.786	3189431.314
11	430654.660	3190748.093
12	429941.859	3192147.043
13	429379.193	3193612.838
14	428972.827	3195129.418

15	428727.213	3196680.166
16	428645.041	3198248.093
17	428727.213	3199816.020
18	428972.827	3201366.768
19	429379.193	3202883.348
20	429941.859	3204349.143
21	430654.660	3205748.093
22	431509.786	3207064.872
23	432497.869	3208285.052
24	433608.082	3209395.265
25	434828.262	3210383.348
26	436145.041	3211238.474
27	437543.991	3211951.275
28	439009.786	3212513.941
29	440526.366	3212920.307
30	442077.114	3213165.921
31	443645.041	3213248.093
32	445212.968	3213165.921
33	446763.716	3212920.307
34	448280.296	3212513.941
35	449746.091	3211951.275
36	451145.041	3211238.474
37	452461.820	3210383.348
38	453682.000	3209395.265
39	454792.213	3208285.052
40	455780.296	3207064.872
41	456635.422	3205748.093
42	457348.223	3204349.143
43	457910.889	3202883.348
44	458317.255	3201366.768
45	458562.869	3199816.020
46	458645.041	3198248.093
47	458562.869	3196680.166
48	458317.255	3195129.418
49	457910.889	3193612.838
50	457348.223	3192147.043
51	456635.422	3190748.093
52	455780.296	3189431.314
53	454792.213	3188211.134
54	453682.000	3187100.921
55	452461.820	3186112.838
56	451145.041	3185257.712
57	449746.091	3184544.911

58	448280.296	3183982.245
59	446763.716	3183575.879
60	445212.968	3183330.265
1	443645.041	3183248.093
Сектор 4.14.1	Набс до 84.90 м	
1	443582.588	3197772.994
2	443428.080	3197797.466
3	443288.695	3197868.486
4	443178.080	3197979.101
5	443107.060	3198118.486
6	443082.588	3198272.994
7	443107.060	3198427.502
8	443178.080	3198566.887
9	443288.695	3198677.502
10	443428.080	3198748.522
11	443582.588	3198772.994
12	443737.096	3198748.522
13	443876.481	3198677.502
14	443987.096	3198566.887
15	444058.116	3198427.502
16	444082.588	3198272.994
17	444058.116	3198118.486
18	443987.096	3197979.101
19	443876.481	3197868.486
20	443737.096	3197797.466
1	443582.588	3197772.994
Сектор 4.14.2	Набс от 93.63 м до 215.85 м	
1	443582.588	3183272.994
2	442014.661	3183355.166
3	440463.913	3183600.780
4	438947.333	3184007.146
5	437481.538	3184569.812
6	436082.588	3185282.613
7	434765.809	3186137.739
8	433545.629	3187125.822
9	432435.416	3188236.035
10	431447.333	3189456.215
11	430592.207	3190772.994
12	429879.406	3192171.944
13	429316.740	3193637.739
14	428910.374	3195154.319
15	428664.760	3196705.067
16	428582.588	3198272.994

17	428664.760	3199840.921
18	428910.374	3201391.669
19	429316.740	3202908.249
20	429879.406	3204374.044
21	430592.207	3205772.994
22	431447.333	3207089.773
23	432435.416	3208309.953
24	433545.629	3209420.166
25	434765.809	3210408.249
26	436082.588	3211263.375
27	437481.538	3211976.176
28	438947.333	3212538.842
29	440463.913	3212945.208
30	442014.661	3213190.822
31	443582.588	3213272.994
32	445150.515	3213190.822
33	446701.263	3212945.208
34	448217.843	3212538.842
35	449683.638	3211976.176
36	451082.588	3211263.375
37	452399.367	3210408.249
38	453619.547	3209420.166
39	454729.760	3208309.953
40	455717.843	3207089.773
41	456572.969	3205772.994
42	457285.770	3204374.044
43	457848.436	3202908.249
44	458254.802	3201391.669
45	458500.416	3199840.921
46	458582.588	3198272.994
47	458500.416	3196705.067
48	458254.802	3195154.319
49	457848.436	3193637.739
50	457285.770	3192171.944
51	456572.969	3190772.994
52	455717.843	3189456.215
53	454729.760	3188236.035
54	453619.547	3187125.822
55	452399.367	3186137.739
56	451082.588	3185282.613
57	449683.638	3184569.812
58	448217.843	3184007.146
59	446701.263	3183600.780

60	445150.515	3183355.166
1	443582.588	3183272.994
Сектор 4.15.1	Набс до 78.81 м	
1	441950.955	3196920.531
2	441796.447	3196945.003
3	441657.062	3197016.023
4	441546.447	3197126.638
5	441475.427	3197266.023
6	441450.955	3197420.531
7	441475.427	3197575.039
8	441546.447	3197714.424
9	441657.062	3197825.039
10	441796.447	3197896.059
11	441950.955	3197920.531
12	442105.463	3197896.059
13	442244.848	3197825.039
14	442355.463	3197714.424
15	442426.483	3197575.039
16	442450.955	3197420.531
17	442426.483	3197266.023
18	442355.463	3197126.638
19	442244.848	3197016.023
20	442105.463	3196945.003
1	441950.955	3196920.531
Сектор 4.15.2	Набс от 87.54 м до 209.76 м	
1	441950.955	3182420.531
2	440383.028	3182502.703
3	438832.280	3182748.317
4	437315.700	3183154.683
5	435849.905	3183717.349
6	434450.955	3184430.150
7	433134.176	3185285.276
8	431913.996	3186273.359
9	430803.783	3187383.572
10	429815.700	3188603.752
11	428960.574	3189920.531
12	428247.773	3191319.481
13	427685.107	3192785.276
14	427278.741	3194301.856
15	427033.127	3195852.604
16	426950.955	3197420.531
17	427033.127	3198988.458
18	427278.741	3200539.206

19	427685.107	3202055.786
20	428247.773	3203521.581
21	428960.574	3204920.531
22	429815.700	3206237.310
23	430803.783	3207457.490
24	431913.996	3208567.703
25	433134.176	3209555.786
26	434450.955	3210410.912
27	435849.905	3211123.713
28	437315.700	3211686.379
29	438832.280	3212092.745
30	440383.028	3212338.359
31	441950.955	3212420.531
32	443518.882	3212338.359
33	445069.630	3212092.745
34	446586.210	3211686.379
35	448052.005	3211123.713
36	449450.955	3210410.912
37	450767.734	3209555.786
38	451987.914	3208567.703
39	453098.127	3207457.490
40	454086.210	3206237.310
41	454941.336	3204920.531
42	455654.137	3203521.581
43	456216.803	3202055.786
44	456623.169	3200539.206
45	456868.783	3198988.458
46	456950.955	3197420.531
47	456868.783	3195852.604
48	456623.169	3194301.856
49	456216.803	3192785.276
50	455654.137	3191319.481
51	454941.336	3189920.531
52	454086.210	3188603.752
53	453098.127	3187383.572
54	451987.914	3186273.359
55	450767.734	3185285.276
56	449450.955	3184430.150
57	448052.005	3183717.349
58	446586.210	3183154.683
59	445069.630	3182748.317
60	443518.882	3182502.703
1	441950.955	3182420.531

Сектор 4.16.1	Набс до 77.03 м	
1	441890.686	3196925.285
2	441767.079	3196944.862
3	441655.572	3197001.678
4	441567.079	3197090.171
5	441510.263	3197201.678
6	441490.686	3197325.285
7	441510.263	3197448.892
8	441567.079	3197560.399
9	441655.572	3197648.892
10	441767.079	3197705.708
11	441890.686	3197725.285
12	442014.293	3197705.708
13	442125.800	3197648.892
14	442214.293	3197560.399
15	442271.109	3197448.892
16	442290.686	3197325.285
17	442271.109	3197201.678
18	442214.293	3197090.171
19	442125.800	3197001.678
20	442014.293	3196944.862
1	441890.686	3196925.285
Сектор 4.16.2	Набс от 79.26 м до 122.88 м	
1	441890.686	3194325.285
2	441577.101	3194341.719
3	441266.951	3194390.842
4	440963.635	3194472.115
5	440670.476	3194584.649
6	440390.686	3194727.209
7	440127.330	3194898.234
8	439883.294	3195095.851
9	439661.252	3195317.893
10	439463.635	3195561.929
11	439292.610	3195825.285
12	439150.050	3196105.075
13	439037.516	3196398.234
14	438956.243	3196701.550
15	438907.120	3197011.700
16	438890.686	3197325.285
17	438907.120	3197638.870
18	438956.243	3197949.020
19	439037.516	3198252.336
20	439150.050	3198545.495

21	439292.610	3198825.285
22	439463.635	3199088.641
23	439661.252	3199332.677
24	439883.294	3199554.719
25	440127.330	3199752.336
26	440390.686	3199923.361
27	440670.476	3200065.921
28	440963.635	3200178.455
29	441266.951	3200259.728
30	441577.101	3200308.851
31	441890.686	3200325.285
32	442204.271	3200308.851
33	442514.421	3200259.728
34	442817.737	3200178.455
35	443110.896	3200065.921
36	443390.686	3199923.361
37	443654.042	3199752.336
38	443898.078	3199554.719
39	444120.120	3199332.677
40	444317.737	3199088.641
41	444488.762	3198825.285
42	444631.322	3198545.495
43	444743.856	3198252.336
44	444825.129	3197949.020
45	444874.252	3197638.870
46	444890.686	3197325.285
47	444874.252	3197011.700
48	444825.129	3196701.550
49	444743.856	3196398.234
50	444631.322	3196105.075
51	444488.762	3195825.285
52	444317.737	3195561.929
53	444120.120	3195317.893
54	443898.078	3195095.851
55	443654.042	3194898.234
56	443390.686	3194727.209
57	443110.896	3194584.649
58	442817.737	3194472.115
59	442514.421	3194390.842
60	442204.271	3194341.719
1	441890.686	3194325.285
Сектор 4.17.1	Набс до 77.12 м	
1	441960.149	3196865.405

2	441836.542	3196884.982
3	441725.035	3196941.798
4	441636.542	3197030.291
5	441579.726	3197141.798
6	441560.149	3197265.405
7	441579.726	3197389.012
8	441636.542	3197500.519
9	441725.035	3197589.012
10	441836.542	3197645.828
11	441960.149	3197665.405
12	442083.756	3197645.828
13	442195.263	3197589.012
14	442283.756	3197500.519
15	442340.572	3197389.012
16	442360.149	3197265.405
17	442340.572	3197141.798
18	442283.756	3197030.291
19	442195.263	3196941.798
20	442083.756	3196884.982
1	441960.149	3196865.405
Сектор 4.17.2	Набс от 79.35 м до 122.97 м	
1	441960.149	3194265.405
2	441646.564	3194281.839
3	441336.414	3194330.962
4	441033.098	3194412.235
5	440739.939	3194524.769
6	440460.149	3194667.329
7	440196.793	3194838.354
8	439952.757	3195035.971
9	439730.715	3195258.013
10	439533.098	3195502.049
11	439362.073	3195765.405
12	439219.513	3196045.195
13	439106.979	3196338.354
14	439025.706	3196641.670
15	438976.583	3196951.820
16	438960.149	3197265.405
17	438976.583	3197578.990
18	439025.706	3197889.140
19	439106.979	3198192.456
20	439219.513	3198485.615
21	439362.073	3198765.405
22	439533.098	3199028.761

23	439730.715	3199272.797
24	439952.757	3199494.839
25	440196.793	3199692.456
26	440460.149	3199863.481
27	440739.939	3200006.041
28	441033.098	3200118.575
29	441336.414	3200199.848
30	441646.564	3200248.971
31	441960.149	3200265.405
32	442273.734	3200248.971
33	442583.884	3200199.848
34	442887.200	3200118.575
35	443180.359	3200006.041
36	443460.149	3199863.481
37	443723.505	3199692.456
38	443967.541	3199494.839
39	444189.583	3199272.797
40	444387.200	3199028.761
41	444558.225	3198765.405
42	444700.785	3198485.615
43	444813.319	3198192.456
44	444894.592	3197889.140
45	444943.715	3197578.990
46	444960.149	3197265.405
47	444943.715	3196951.820
48	444894.592	3196641.670
49	444813.319	3196338.354
50	444700.785	3196045.195
51	444558.225	3195765.405
52	444387.200	3195502.049
53	444189.583	3195258.013
54	443967.541	3195035.971
55	443723.505	3194838.354
56	443460.149	3194667.329
57	443180.359	3194524.769
58	442887.200	3194412.235
59	442583.884	3194330.962
60	442273.734	3194281.839
1	441960.149	3194265.405
Сектор 4.18.1	Набс до 91.99 м	
1	440684.774	3197514.902
2	440653.872	3197519.796
3	440625.995	3197534.000

4	440603.872	3197556.123
5	440589.668	3197584.000
6	440584.774	3197614.902
7	440589.668	3197645.804
8	440603.872	3197673.681
9	440625.995	3197695.804
10	440653.872	3197710.008
11	440684.774	3197714.902
12	440715.676	3197710.008
13	440743.553	3197695.804
14	440765.676	3197673.681
15	440779.880	3197645.804
16	440784.774	3197614.902
17	440779.880	3197584.000
18	440765.676	3197556.123
19	440743.553	3197534.000
20	440715.676	3197519.796
1	440684.774	3197514.902
Сектор 4.18.2	Набс от 98.97 м до 116.42 м	
1	440684.774	3196114.902
2	440527.981	3196123.119
3	440372.906	3196147.681
4	440221.249	3196188.317
5	440074.669	3196244.584
6	439934.774	3196315.864
7	439803.096	3196401.377
8	439681.078	3196500.185
9	439570.057	3196611.206
10	439471.249	3196733.224
11	439385.736	3196864.902
12	439314.456	3197004.797
13	439258.189	3197151.377
14	439217.553	3197303.034
15	439192.991	3197458.109
16	439184.774	3197614.902
17	439192.991	3197771.695
18	439217.553	3197926.770
19	439258.189	3198078.427
20	439314.456	3198225.007
21	439385.736	3198364.902
22	439471.249	3198496.580
23	439570.057	3198618.598
24	439681.078	3198729.619

25	439803.096	3198828.427
26	439934.774	3198913.940
27	440074.669	3198985.220
28	440221.249	3199041.487
29	440372.906	3199082.123
30	440527.981	3199106.685
31	440684.774	3199114.902
32	440841.567	3199106.685
33	440996.642	3199082.123
34	441148.299	3199041.487
35	441294.879	3198985.220
36	441434.774	3198913.940
37	441566.452	3198828.427
38	441688.470	3198729.619
39	441799.491	3198618.598
40	441898.299	3198496.580
41	441983.812	3198364.902
42	442055.092	3198225.007
43	442111.359	3198078.427
44	442151.995	3197926.770
45	442176.557	3197771.695
46	442184.774	3197614.902
47	442176.557	3197458.109
48	442151.995	3197303.034
49	442111.359	3197151.377
50	442055.092	3197004.797
51	441983.812	3196864.902
52	441898.299	3196733.224
53	441799.491	3196611.206
54	441688.470	3196500.185
55	441566.452	3196401.377
56	441434.774	3196315.864
57	441294.879	3196244.584
58	441148.299	3196188.317
59	440996.642	3196147.681
60	440841.567	3196123.119
1	440684.774	3196114.902
Сектор 4.19.1	Набс до 99.80 м	
1	443628.685	3197986.358
2	443535.980	3198001.041
3	443452.349	3198043.653
4	443385.980	3198110.022
5	443343.368	3198193.653

6	443328.685	3198286.358
7	443343.368	3198379.063
8	443385.980	3198462.694
9	443452.349	3198529.063
10	443535.980	3198571.675
11	443628.685	3198586.358
12	443721.390	3198571.675
13	443805.021	3198529.063
14	443871.390	3198462.694
15	443914.002	3198379.063
16	443928.685	3198286.358
17	443914.002	3198193.653
18	443871.390	3198110.022
19	443805.021	3198043.653
20	443721.390	3198001.041
1	443628.685	3197986.358
Сектор 4.19.2	Набс от 78.53 м до 104.70 м	
1	443628.685	3196286.358
2	443315.816	3196310.981
3	443010.651	3196384.245
4	442720.704	3196504.345
5	442453.114	3196668.324
6	442214.471	3196872.144
7	442010.651	3197110.787
8	441846.672	3197378.377
9	441726.572	3197668.324
10	441653.308	3197973.489
11	441628.685	3198286.358
12	441653.308	3198599.227
13	441726.572	3198904.392
14	441846.672	3199194.339
15	442010.651	3199461.929
16	442214.471	3199700.572
17	442453.114	3199904.392
18	442720.704	3200068.371
19	443010.651	3200188.471
20	443315.816	3200261.735
21	443628.685	3200286.358
22	443941.554	3200261.735
23	444246.719	3200188.471
24	444536.666	3200068.371
25	444804.256	3199904.392
26	445042.899	3199700.572

27	445246.719	3199461.929
28	445410.698	3199194.339
29	445530.798	3198904.392
30	445604.062	3198599.227
31	445628.685	3198286.358
32	445604.062	3197973.489
33	445530.798	3197668.324
34	445410.698	3197378.377
35	445246.719	3197110.787
36	445042.899	3196872.144
37	444804.256	3196668.324
38	444536.666	3196504.345
39	444246.719	3196384.245
40	443941.554	3196310.981
1	443628.685	3196286.358
Сектор 4.20.1	Набс до 98.88 м	
1	443643.414	3198018.318
2	443550.709	3198033.001
3	443467.078	3198075.613
4	443400.709	3198141.982
5	443358.097	3198225.613
6	443343.414	3198318.318
7	443358.097	3198411.023
8	443400.709	3198494.654
9	443467.078	3198561.023
10	443550.709	3198603.635
11	443643.414	3198618.318
12	443736.119	3198603.635
13	443819.750	3198561.023
14	443886.119	3198494.654
15	443928.731	3198411.023
16	443943.414	3198318.318
17	443928.731	3198225.613
18	443886.119	3198141.982
19	443819.750	3198075.613
20	443736.119	3198033.001
1	443643.414	3198018.318
Сектор 4.20.2	Набс от 77.61 м до 103.78 м	
1	443643.414	3196318.318
2	443330.545	3196342.941
3	443025.380	3196416.205
4	442735.433	3196536.305
5	442467.843	3196700.284

6	442229.200	3196904.104
7	442025.380	3197142.747
8	441861.401	3197410.337
9	441741.301	3197700.284
10	441668.037	3198005.449
11	441643.414	3198318.318
12	441668.037	3198631.187
13	441741.301	3198936.352
14	441861.401	3199226.299
15	442025.380	3199493.889
16	442229.200	3199732.532
17	442467.843	3199936.352
18	442735.433	3200100.331
19	443025.380	3200220.431
20	443330.545	3200293.695
21	443643.414	3200318.318
22	443956.283	3200293.695
23	444261.448	3200220.431
24	444551.395	3200100.331
25	444818.985	3199936.352
26	445057.628	3199732.532
27	445261.448	3199493.889
28	445425.427	3199226.299
29	445545.527	3198936.352
30	445618.791	3198631.187
31	445643.414	3198318.318
32	445618.791	3198005.449
33	445545.527	3197700.284
34	445425.427	3197410.337
35	445261.448	3197142.747
36	445057.628	3196904.104
37	444818.985	3196700.284
38	444551.395	3196536.305
39	444261.448	3196416.205
40	443956.283	3196342.941
1	443643.414	3196318.318

9. Описание границ пятой подзоны:

9.1. Пятая подзона приаэродромной территории аэродрома гражданской авиации Курган выделена по границам, установленным исходя из требований безопасности полетов и промышленной безопасности опасных производственных объектов с учетом максимального радиуса зон поражения в случаях происшествий техногенного характера на опасных производственных объектах.

9.2. Перечень координат характерных точек границ пятой подзоны приаэродромной территории аэродрома гражданской авиации Курган приведен в таблице 6.1.

Таблица 6.1

Обозначение характерных точек границ	Координаты МСК-45 зона 2	
	X	Y
1	454424.10	2379686.25
2	454882.19	2380499.04
3	455288.87	2381338.74
4	455642.56	2382202.09
5	455941.89	2383085.77
6	456185.70	2383986.35
7	456373.05	2384900.34
8	456503.22	2385824.21
9	456575.70	2386754.38
10	456581.43	2387123.04
11	456630.22	2387170.01
12	456586.14	2387425.78
13	456590.21	2387687.27
14	456546.69	2388619.25
15	456445.32	2389546.72
16	456286.48	2390466.10
17	456070.80	2391373.82
18	455799.10	2392266.38
19	455711.76	2392500.03
20	455669.96	2392742.61
21	471264.54	2398563.80
22	466755.27	2406698.80
23	453554.83	2396558.14
24	453474.36	2396598.90

25	453066.01	2397115.65
26	452443.15	2397810.29
27	451778.32	2398464.87
28	451074.07	2399076.85
29	450333.14	2399643.86
30	449558.39	2400163.71
31	448752.82	2400634.39
32	447919.55	2401054.08
33	447061.80	2401421.15
34	446182.88	2401734.19
35	445286.21	2401991.98
36	444375.24	2402193.52
37	443453.50	2402338.04
38	442524.57	2402424.97
39	441935.06	2402443.32
40	441915.54	2402453.20
41	441906.21	2402444.21
42	441592.02	2402453.99
43	440659.48	2402424.97
44	439730.54	2402338.04
45	438808.81	2402193.52
46	437897.84	2401991.98
47	437001.16	2401734.19
48	436840.32	2401676.90
49	436869.34	2401339.60
50	436882.78	2401121.71
51	436886.08	2401068.00
52	436758.41	2400855.27
53	436688.59	2400664.53
54	436669.95	2400613.74
55	436634.95	2400518.24
56	436442.61	2400459.72
57	436407.55	2400448.85
58	436242.89	2400398.94
59	436016.56	2400279.78
60	435984.30	2400255.77
61	435433.97	2399910.78
62	435396.98	2399875.40
63	435390.76	2399879.96
64	435374.83	2399884.95
65	435350.55	2399894.04
66	435347.29	2399895.19
67	435326.09	2399902.61

68	435315.30	2399906.39
69	435302.87	2399910.75
70	435296.95	2399912.82
71	435284.14	2399917.30
72	435282.19	2399917.99
73	435279.62	2399918.89
74	435248.26	2399929.88
75	435203.60	2399945.52
76	435060.11	2399979.35
77	434972.56	2400002.98
78	434431.78	2400256.39
79	434064.08	2400419.88
80	433625.66	2400163.71
81	432850.91	2399643.86
82	432109.98	2399076.85
83	431405.73	2398464.87
84	430740.89	2397810.29
85	430118.03	2397115.65
86	429539.57	2396383.62
87	429007.73	2395617.05
88	428524.58	2394818.90
89	428091.98	2393992.26
90	427711.62	2393140.32
91	427384.95	2392266.38
92	427113.25	2391373.82
93	426897.56	2390466.10
94	426738.72	2389546.72
95	426637.35	2388619.25
96	426593.84	2387687.27
97	426608.35	2386754.38
98	426680.82	2385824.21
99	426810.99	2384900.34
100	426998.34	2383986.35
101	427242.16	2383085.77
102	427541.49	2382202.09
103	427561.35	2382153.60
104	411999.82	2376343.17
105	416509.73	2368209.18
106	429688.85	2378335.05
107	429823.11	2378153.85
108	430424.06	2377440.17
109	431068.22	2376765.23
110	431753.09	2376131.65

111	432476.03	2375541.87
112	433234.24	2374998.17
113	434024.78	2374502.67
114	434844.60	2374057.27
115	435690.52	2373663.70
116	436559.27	2373323.48
117	437447.50	2373037.93
118	438351.76	2372808.15
119	439268.55	2372635.03
120	440194.33	2372519.25
121	441125.52	2372461.25
122	441336.69	2372461.25
123	441347.50	2372455.77
124	441353.18	2372461.25
125	442058.52	2372461.25
126	442989.71	2372519.25
127	443915.50	2372635.03
128	444832.29	2372808.15
129	445736.55	2373037.93
130	446624.77	2373323.48
131	447493.53	2373663.70
132	448339.45	2374057.27
133	449159.27	2374502.67
134	449949.81	2374998.17
135	450708.01	2375541.87
136	451430.95	2376131.65
137	452115.83	2376765.23
138	452759.98	2377440.17
139	453360.94	2378153.85
140	453916.36	2378903.51
Обозначение характерных точек границ	Координаты МСК-45 зона 3	
	X	Y
1	436395.50	3210585.88
2	436426.36	3210682.80
3	436442.80	3210734.34
4	436504.35	3210927.91
5	436622.72	3211145.93
6	436617.11	3211199.45
7	436594.30	3211416.56
8	436586.18	3211479.29
9	436179.80	3211261.25

10	435780.30	3211089.70
11	434939.19	3210686.02
12	434156.69	3210248.66
13	434205.74	3210229.33
14	434756.93	3209999.47
15	434845.41	3209979.63
16	434990.22	3209952.02
17	435035.51	3209938.32
18	435067.32	3209928.69
19	435069.92	3209927.90
20	435071.90	3209927.30
21	435084.89	3209923.37
22	435090.90	3209921.56
23	435103.51	3209917.73
24	435114.44	3209914.43
25	435135.95	3209907.93
26	435139.26	3209906.92
27	435163.90	3209898.87
28	435180.04	3209894.59
29	435186.45	3209890.30
30	435221.87	3209927.23
31	435756.81	3210295.62
32	435788.00	3210321.00
33	436008.98	3210449.79
34	436170.75	3210506.74
35	436205.88	3210519.13

9.3. Перечень кадастровых кварталов, в границах территорий которых полностью или частично расположена пятая подзона приаэродромной территории аэродрома гражданской авиации Курган, приведен в таблице 6.2.

Таблица 6.2

№ п/п	Номера кадастровых кварталов			
	1	45:02:050802	45:25:070202	45:25:020408
2	45:02:060502	45:25:070201	45:25:020410	45:25:050109
3	45:02:060402	45:25:070206	45:25:020411	45:25:050210
4	45:02:060801	45:25:070104	45:25:020413	45:25:070502
5	45:02:060401	45:25:070105	45:25:020412	45:25:090266
6	45:02:061101	45:25:070106	45:25:020701	45:25:100306
7	45:02:061001	45:25:070108	45:25:020702	45:25:080106
8	45:02:060601	45:25:070109	45:25:020902	45:25:090242

9	45:02:061201	45:25:070110	45:25:020901	45:25:090267
10	45:02:060603	45:25:070111	45:25:020815	45:25:040432
11	45:02:061401	45:25:070112	45:25:030808	45:25:090257
12	45:02:061501	45:25:070113	45:25:030806	45:25:090220
13	45:02:060404	45:25:070114	45:25:030803	45:25:090262
14	45:02:060403	45:25:070115	45:25:030807	45:25:090702
15	45:08:010101	45:25:070116	45:25:030804	45:25:040429
16	45:08:010103	45:25:070117	45:25:030805	45:25:090265
17	45:08:011902	45:25:070118	45:25:020903	45:25:100307
18	45:08:012504	45:25:070119	45:25:030601	45:25:100103
19	45:08:011502	45:25:070401	45:25:030602	45:25:050105
20	45:08:010701	45:25:070403	45:25:030604	45:25:090703
21	45:08:011101	45:25:070402	45:25:030802	45:25:050114
22	45:08:010901	45:25:070310	45:25:030605	45:25:080401
23	45:08:011001	45:25:070404	45:25:030603	45:25:090903
24	45:08:013101	45:25:070405	45:25:030304	45:25:040421
25	45:08:012902	45:25:070406	45:25:030301	45:25:090264
26	45:08:012901	45:25:070407	45:25:030201	45:25:100210
27	45:08:010806	45:25:070408	45:25:030303	45:25:040201
28	45:08:010805	45:25:070409	45:25:030302	45:25:020301
29	45:08:011602	45:25:070410	45:25:030203	45:25:020401
30	45:08:011603	45:25:070411	45:25:100212	45:25:090251
31	45:08:011701	45:25:070412	45:25:010206	45:25:080201
32	45:08:012101	45:25:070413	45:25:090103	45:25:080305
33	45:08:012603	45:25:070415	45:25:090106	45:25:040427
34	45:08:012602	45:25:070416	45:25:090505	45:25:080101
35	45:08:012601	45:25:070414	45:25:090105	45:25:010506
36	45:08:012604	45:25:070501	45:25:090107	45:25:050117
37	45:08:012501	45:25:070503	45:25:090101	45:25:090233
38	45:08:011203	45:25:070504	45:25:090102	45:25:100214
39	45:08:021801	45:25:070505	45:25:090104	45:25:090801
40	45:08:022002	45:25:030408	45:25:050303	45:25:050115
41	45:08:022001	45:25:030407	45:25:010601	45:25:090263
42	45:08:022003	45:25:030406	45:25:050308	45:25:100308
43	45:08:032302	45:25:030404	45:25:060605	45:25:040418
44	45:08:032301	45:25:030403	45:25:090209	45:25:090255
45	45:08:032203	45:25:030402	45:25:090219	45:25:090253

46	45:08:032201	45:25:030101	45:25:090230	45:25:050208
47	45:08:030711	45:25:030412	45:25:080301	45:25:060601
48	45:08:022101	45:25:030411	45:25:080302	45:25:060501
49	45:08:030301	45:25:030410	45:25:080303	45:25:050102
50	45:08:030302	45:25:030415	45:25:060303	45:25:100302
51	45:08:030303	45:25:030414	45:25:080304	45:25:060504
52	45:08:030304	45:25:030413	45:25:080502	45:25:060402
53	45:08:030501	45:25:030409	45:25:040414	45:25:060505
54	45:08:030415	45:25:030401	45:25:010306	45:25:090215
55	45:08:030414	45:25:030505	45:25:010202	45:25:060612
56	45:08:030416	45:25:030504	45:25:040423	45:25:060611
57	45:08:030423	45:25:030503	45:25:060604	45:25:060607
58	45:08:030413	45:25:030502	45:25:110303	45:25:050305
59	45:08:030422	45:25:030501	45:25:100213	45:25:050306
60	45:08:030901	45:25:050207	45:25:040205	45:25:050307
61	45:08:030410	45:25:020402	45:25:100211	45:25:100202
62	45:08:030403	45:25:080202	45:25:100401	45:25:100205
63	45:08:030406	45:25:020604	45:25:100404	45:25:010401
64	45:08:030408	45:25:020810	45:25:050116	45:25:100204
65	45:08:030409	45:25:040612	45:25:090243	45:25:100215
66	45:08:030411	45:25:020808	45:25:020813	45:25:100201
67	45:08:030412	45:25:020809	45:25:100405	45:25:110304
68	45:08:030417	45:25:090235	45:25:090259	45:25:010504
69	45:08:030419	45:25:100101	45:25:060403	45:25:090705
70	45:08:030201	45:25:070506	45:25:050204	45:25:060304
71	45:08:030102	45:25:040104	45:25:050205	45:25:110306
72	45:08:031212	45:25:030801	45:25:060506	45:25:110302
73	45:08:012001	45:25:030202	45:25:090205	45:25:110305
74	45:08:011801	45:25:030405	45:25:010104	45:25:110401
75	45:08:011503	45:25:010606	45:25:020101	45:25:110402
76	45:08:011501	45:25:090504	45:25:050211	45:25:090606
77	45:08:010803	45:25:020804	45:25:060610	45:25:060305
78	45:08:010804	45:25:040606	45:25:060606	45:25:060306
79	45:08:010802	45:25:040322	45:25:050203	45:25:010501
80	45:08:012302	45:25:040313	45:25:050309	45:25:010502
81	45:08:012301	45:25:090503	45:25:020811	45:25:010103
82	45:08:012801	45:25:090501	45:25:110301	45:25:010106

83	45:08:010807	45:25:090502	45:25:010602	45:25:010505
84	45:08:010601	45:25:030307	45:25:040406	45:25:020105
85	45:08:010602	45:25:090602	45:25:050302	45:25:020102
86	45:08:012702	45:25:050304	45:25:060401	45:25:020104
87	45:08:012701	45:25:040321	45:25:100203	45:25:010304
88	45:08:012303	45:25:040316	45:25:100206	45:25:080105
89	45:08:013001	45:25:040317	45:25:040412	45:25:060302
90	45:08:030701	45:25:040307	45:25:090709	45:25:060201
91	45:08:030702	45:25:040318	45:25:060603	45:25:060101
92	45:08:040245	45:25:040312	45:25:090216	45:25:100208
93	45:08:040242	45:25:040323	45:25:090228	45:25:100304
94	45:08:040241	45:25:030305	45:25:090904	45:25:090231
95	45:08:040243	45:25:030309	45:25:010603	45:25:090232
96	45:08:040240	45:25:040605	45:25:100311	45:25:090258
97	45:08:040239	45:25:040303	45:25:090208	45:25:080504
98	45:08:040233	45:25:020605	45:25:060404	45:25:100305
99	45:08:040232	45:25:040611	45:25:090207	45:25:090301
100	45:08:040231	45:25:040613	45:25:100106	45:25:090229
101	45:08:040226	45:25:050118	45:25:050301	45:25:090225
102	45:08:040228	45:25:050209	45:25:060608	45:25:090227
103	45:08:040227	45:25:030702	45:25:060609	45:25:090213
104	45:08:040217	45:25:020201	45:25:050206	45:25:090217
105	45:08:040221	45:25:040328	45:25:050104	45:25:090214
106	45:08:040218	45:25:040314	45:25:080306	45:25:040426
107	45:08:040222	45:25:040315	45:25:040422	45:25:040425
108	45:08:040220	45:25:040325	45:25:040415	45:25:090605
109	45:08:040215	45:25:040320	45:25:010205	45:25:090302
110	45:08:040216	45:25:040319	45:25:040416	45:25:050119
111	45:08:040210	45:25:040324	45:25:040417	45:25:090206
112	45:08:040213	45:25:040326	45:25:100406	45:25:050106
113	45:08:040219	45:25:040308	45:25:050112	45:25:090256
114	45:08:040214	45:25:040309	45:25:100402	45:25:020202
115	45:08:040209	45:25:040310	45:25:050202	45:25:010201
116	45:08:040208	45:25:040311	45:25:020103	45:25:040404
117	45:08:040203	45:25:040301	45:25:010503	45:25:090218
118	45:08:040207	45:25:040302	45:25:090221	45:25:090210
119	45:08:040201	45:25:040304	45:25:090234	45:25:090901

120	45:08:040202	45:25:040305	45:25:090708	45:25:090902
121	45:08:040206	45:25:040306	45:25:090222	45:25:090905
122	45:08:040212	45:25:010204	45:25:100102	45:25:040431
123	45:08:040211	45:25:040601	45:25:090224	45:25:040410
124	45:08:040204	45:25:030701	45:25:090244	45:25:090248
125	45:08:040205	45:25:020807	45:25:080104	45:25:010604
126	45:08:040102	45:25:020601	45:25:050103	45:25:010605
127	45:08:040103	45:25:020602	45:25:050111	45:25:010109
128	45:08:040101	45:25:020603	45:25:100403	45:25:010108
129	45:08:030402	45:25:020606	45:25:050107	45:25:010107
130	45:08:030401	45:25:060602	45:25:050201	45:25:010402
131	45:08:032202	45:25:020802	45:25:040202	45:25:110403
132	45:08:030601	45:25:020805	45:25:100310	45:25:070107
133	45:08:011601	45:25:020806	45:25:080507	45:25:090249
134	45:08:011802	45:25:020801	45:25:080501	45:25:100109
135	45:08:030103	45:25:020803	45:25:080506	45:25:090604
136	45:08:030104	45:25:020812	45:25:080307	45:25:090603
137	45:08:030105	45:25:040502	45:25:010203	45:25:100105
138	45:08:030404	45:25:040607	45:25:100207	45:25:090241
139	45:08:030107	45:25:020703	45:25:090226	45:25:020312
140	45:08:030101	45:25:090704	45:25:100104	45:25:090261
141	45:08:030106	45:25:040602	45:25:100313	45:25:040203
142	45:08:030405	45:25:040603	45:25:100312	45:25:090245
143	45:08:030407	45:25:040604	45:25:100209	45:25:090236
144	45:08:031209	45:25:040608	45:25:050110	45:25:090201
145	45:08:030707	45:25:040615	45:25:020501	45:25:040402
146	45:08:012703	45:25:040614	45:25:080102	45:25:090707
147	45:08:012705	45:25:030308	45:25:090204	45:25:090706
148	45:08:012704	45:25:030306	45:25:080204	45:25:100314
149	45:08:010801	45:25:020814	45:25:080203	45:25:090250
150	45:08:010808	45:25:010105	45:25:040501	45:25:100107
151	45:08:011901	45:25:040609	45:25:040419	45:25:100110
152	45:25:070302	45:25:040610	45:25:040420	45:25:040428
153	45:25:070303	45:25:070207	45:25:060503	45:25:040403
154	45:25:070304	45:25:040327	45:25:090254	45:25:040405
155	45:25:070305	45:25:040102	45:25:090211	45:25:040413
156	45:25:070301	45:25:040105	45:25:070511	45:25:060301

157	45:25:070203	45:25:040103	45:25:050108	45:25:090701
158	45:25:070306	45:25:040204	45:25:100303	45:25:100309
159	45:25:070307	45:25:040207	45:25:040505	45:25:090601
160	45:25:070308	45:25:040206	45:25:090223	45:25:090240
161	45:25:070309	45:25:020302	45:25:100301	45:25:090239
162	45:25:070311	45:25:020303	45:25:050113	45:25:090247
163	45:25:070213	45:25:020304	45:25:040409	45:25:090246
164	45:25:070212	45:25:020305	45:25:090212	45:25:090238
165	45:25:070211	45:25:020306	45:25:040504	45:25:090237
166	45:25:070214	45:25:020307	45:25:090202	45:25:050120
167	45:25:070508	45:25:020308	45:25:090203	45:25:040503
168	45:25:070509	45:25:020309	45:25:040401	45:25:090252
169	45:25:070507	45:25:020310	45:25:100407	45:25:040408
170	45:25:070208	45:25:020311	45:25:070512	45:25:040407
171	45:25:070209	45:25:020403	45:25:070510	45:25:040101
172	45:25:070210	45:25:020409	45:25:050101	45:25:090401
173	45:25:070204	45:25:020404	45:25:040430	45:03:030101
174	45:25:070205	45:25:020405	45:25:090260	45:03:030203
175	45:25:070101	45:25:020406	45:25:060502	45:03:030204
176	45:25:070102	45:25:020407	45:25:040424	45:03:030202
177	45:25:070103	45:25:020203	45:25:100108	45:03:030201

9.4. Муниципальные образования, в границах территорий которых полностью или частично расположена пятая подзона приаэродромной территории аэродрома гражданской авиации Курган, приведены в таблице 6.3.

Таблица 6.3

№ п/п	Муниципальное образование
1	город Курган
2	Кетовский муниципальный округ
3	Белозерский муниципальный округ
4	Варгашинский муниципальный округ

9.5. Графическое изображение границ пятой подзоны приаэродромной территории аэродрома гражданской авиации Курган приведено на схеме 6.

Схема 6



10. Описание границ шестой подзоны:

10.1. Шестая подзона приаэродромной территории аэродрома гражданской авиации Курган выделена по границам, установленным на удалении 15 км от КТА.

10.2. Перечень координат характерных точек границ шестой подзоны приаэродромной территории аэродрома гражданской авиации Курган приведен в таблице 7.1.

Таблица 7.1

Обозначение характерных точек границ	Координаты МСК-45 зона 2	
	X	Y
1	452155.31	2376765.50
2	452799.47	2377440.44
3	453400.42	2378154.11
4	453955.84	2378903.77
5	454463.58	2379686.50
6	454921.68	2380499.30
7	455328.36	2381339.00
8	455682.05	2382202.36
9	455981.38	2383086.04
10	456225.19	2383986.61
11	456412.54	2384900.60
12	456542.71	2385824.47
13	456615.19	2386754.65
14	456630.22	2387170.01
15	456629.70	2387687.53
16	456586.18	2388619.51
17	456484.81	2389547.00
18	456325.97	2390466.36
19	456110.29	2391374.09
20	455838.58	2392266.64
21	455511.92	2393140.58
22	455131.55	2393992.52
23	454698.95	2394819.17
24	454215.80	2395617.32
25	453683.96	2396383.90
26	453105.50	2397115.90
27	452482.64	2397810.56
28	451817.80	2398465.13
29	451113.56	2399077.11

30	450372.63	2399644.13
31	449597.88	2400163.98
32	448792.31	2400634.66
33	447959.04	2401054.35
34	447101.28	2401421.42
35	446222.37	2401734.45
36	445325.69	2401992.24
37	444414.73	2402193.79
38	443492.99	2402338.30
39	442564.05	2402425.24
40	441915.54	2402453.20
41	441631.51	2402454.26
42	440698.97	2402425.24
43	439770.03	2402338.30
44	438875.61	2402200.57
45	437876.85	2401847.85
46	437019.10	2401480.78
47	436863.93	2401402.63
48	436869.34	2401339.60
49	436882.78	2401121.71
50	436886.08	2401068.00
51	436758.41	2400855.27
52	436688.59	2400664.53
53	436669.95	2400613.75
54	436634.95	2400518.24
55	436442.61	2400459.73
56	436407.55	2400448.85
57	436242.89	2400398.94
58	436016.56	2400279.78
59	435984.30	2400255.77
60	435433.97	2399910.78
61	435396.98	2399875.40
62	435390.76	2399879.96
63	435374.83	2399884.95
64	435350.55	2399894.04
65	435347.29	2399895.19
66	435326.09	2399902.61
67	435315.30	2399906.39
68	435302.87	2399910.75
69	435296.95	2399912.82
70	435284.14	2399917.30
71	435282.19	2399918.00
72	435279.62	2399918.89

73	435248.26	2399929.89
74	435203.60	2399945.53
75	435060.11	2399979.35
76	434972.56	2400002.98
77	434431.78	2400256.39
78	434383.59	2400277.81
79	433545.40	2399790.68
80	432770.66	2399270.83
81	432029.72	2398703.82
82	431325.48	2398091.84
83	430660.64	2397437.26
84	430037.78	2396742.61
85	429459.32	2396010.60
86	428927.48	2395244.02
87	428444.33	2394445.87
88	428011.73	2393619.23
89	427631.36	2392767.30
90	427288.22	2391849.07
91	427152.73	2391374.09
92	426937.05	2390466.36
93	426778.21	2389547.00
94	426676.84	2388619.51
95	426632.79	2387738.05
96	426647.83	2386754.65
97	426720.31	2385824.47
98	426850.48	2384900.6
99	427037.83	2383986.61
100	427281.64	2383086.04
101	427580.97	2382202.36
102	427934.66	2381339.00
103	428341.34	2380499.30
104	428799.44	2379686.50
105	429307.18	2378903.77
106	429862.60	2378154.11
107	430463.55	2377440.44
108	431107.71	2376765.50
109	431792.58	2376131.91
110	432515.52	2375542.13
111	433273.73	2374998.44
112	434064.27	2374502.93
113	434884.08	2374057.53
114	435730.01	2373663.95
115	436598.76	2373323.74

116	437486.98	2373038.19
117	438391.24	2372808.42
118	439308.04	2372635.30
119	440233.82	2372519.52
120	441165.01	2372461.51
121	441347.50	2372455.76
122	442098.01	2372461.51
123	443029.20	2372519.52
124	443954.98	2372635.30
125	444871.78	2372808.42
126	445776.04	2373038.19
127	446664.26	2373323.74
128	447533.01	2373663.95
129	448378.94	2374057.53
130	449198.75	2374502.93
131	449989.29	2374998.44
132	450747.50	2375542.13
133	451470.44	2376131.91
Обозначение характерных точек границ	Координаты МСК-45 зона 3	
	X	Y
1	436395.50	3210585.88
2	436426.36	3210682.80
3	436442.80	3210734.34
4	436504.35	3210927.91
5	436622.72	3211145.93
6	436617.11	3211199.45
7	436594.30	3211416.56
8	436586.18	3211479.29
9	436179.80	3211261.25
10	435780.30	3211089.70
11	434939.19	3210686.02
12	434156.69	3210248.66
13	434205.74	3210229.33
14	434756.93	3209999.47
15	434845.41	3209979.63
16	434990.22	3209952.02
17	435035.51	3209938.32
18	435067.32	3209928.69
19	435069.92	3209927.90
20	435071.90	3209927.30
21	435084.89	3209923.37

22	435090.90	3209921.56
23	435103.51	3209917.73
24	435114.44	3209914.43
25	435135.95	3209907.93
26	435139.26	3209906.92
27	435163.90	3209898.87
28	435180.04	3209894.59
29	435186.45	3209890.30
30	435221.87	3209927.23
31	435756.81	3210295.62
32	435788.00	3210321.00
33	436008.98	3210449.79
34	436170.75	3210506.74
35	436205.88	3210519.13

10.3. Перечень кадастровых кварталов, в границах территорий которых полностью или частично расположена шестая подзона приаэродромной территории аэродрома гражданской авиации Курган, приведен в таблице 7.2.

Таблица 7.2

№ п/п	Номера кадастровых кварталов			
1	45:02:050802	45:25:070404	45:25:030803	45:25:070502
2	45:02:051401	45:25:070405	45:25:030807	45:25:090266
3	45:02:051402	45:25:070406	45:25:030804	45:25:100306
4	45:02:051403	45:25:070407	45:25:030805	45:25:080106
5	45:02:051404	45:25:070408	45:25:020903	45:25:090242
6	45:02:060801	45:25:070409	45:25:030601	45:25:090267
7	45:02:061602	45:25:070410	45:25:030602	45:25:040432
8	45:02:060403	45:25:070411	45:25:030604	45:25:090257
9	45:08:010101	45:25:070412	45:25:030802	45:25:090220
10	45:08:010103	45:25:070413	45:25:030605	45:25:090262
11	45:08:011902	45:25:070415	45:25:030603	45:25:090702
12	45:08:012504	45:25:070416	45:25:030304	45:25:040429
13	45:08:011502	45:25:070414	45:25:030301	45:25:090265
14	45:08:010701	45:25:070501	45:25:030201	45:25:100307
15	45:08:011001	45:25:070503	45:25:030303	45:25:100103
16	45:08:013101	45:25:070504	45:25:030302	45:25:050105
17	45:08:012902	45:25:070505	45:25:030203	45:25:090703
18	45:08:012901	45:25:030408	45:25:100212	45:25:050114

19	45:08:010806	45:25:030407	45:25:010206	45:25:080401
20	45:08:010805	45:25:030406	45:25:090103	45:25:090903
21	45:08:011602	45:25:030404	45:25:090106	45:25:040421
22	45:08:011603	45:25:030403	45:25:090505	45:25:090264
23	45:08:011701	45:25:030402	45:25:090105	45:25:100210
24	45:08:012101	45:25:030101	45:25:090107	45:25:040201
25	45:08:012603	45:25:030412	45:25:090101	45:25:020301
26	45:08:012602	45:25:030411	45:25:090102	45:25:020401
27	45:08:012601	45:25:030410	45:25:090104	45:25:090251
28	45:08:012604	45:25:030415	45:25:050303	45:25:080201
29	45:08:012501	45:25:030414	45:25:010601	45:25:080305
30	45:08:011203	45:25:030413	45:25:050308	45:25:040427
31	45:08:012503	45:25:030409	45:25:060605	45:25:080101
32	45:08:011204	45:25:030401	45:25:090209	45:25:010506
33	45:08:030301	45:25:030505	45:25:090219	45:25:050117
34	45:08:030302	45:25:030504	45:25:090230	45:25:090233
35	45:08:030303	45:25:030503	45:25:080301	45:25:100214
36	45:08:030304	45:25:030502	45:25:080302	45:25:090801
37	45:08:030501	45:25:030501	45:25:080303	45:25:050115
38	45:08:030415	45:25:050207	45:25:060303	45:25:090263
39	45:08:030414	45:25:020402	45:25:080304	45:25:100308
40	45:08:030416	45:25:080202	45:25:080502	45:25:040418
41	45:08:030423	45:25:020604	45:25:040414	45:25:090255
42	45:08:030413	45:25:020810	45:25:010306	45:25:090253
43	45:08:030422	45:25:040612	45:25:010202	45:25:050208
44	45:08:030901	45:25:020808	45:25:040423	45:25:060601
45	45:08:030410	45:25:020809	45:25:060604	45:25:060501
46	45:08:030403	45:25:090235	45:25:100213	45:25:050102
47	45:08:030406	45:25:100101	45:25:040205	45:25:100302
48	45:08:030408	45:25:070506	45:25:100211	45:25:060504
49	45:08:030409	45:25:040104	45:25:100401	45:25:060402
50	45:08:030411	45:25:030801	45:25:100404	45:25:060505
51	45:08:030412	45:25:030202	45:25:050116	45:25:090215
52	45:08:030417	45:25:030405	45:25:090243	45:25:060612
53	45:08:030419	45:25:010606	45:25:020813	45:25:060611
54	45:08:030201	45:25:090504	45:25:100405	45:25:060607
55	45:08:030102	45:25:020804	45:25:090259	45:25:050305

56	45:08:012001	45:25:040606	45:25:060403	45:25:050306
57	45:08:011801	45:25:040322	45:25:050204	45:25:050307
58	45:08:011503	45:25:040313	45:25:050205	45:25:100202
59	45:08:011501	45:25:090503	45:25:060506	45:25:100205
60	45:08:010803	45:25:090501	45:25:090205	45:25:010401
61	45:08:010804	45:25:090502	45:25:010104	45:25:100204
62	45:08:010802	45:25:030307	45:25:020101	45:25:100215
63	45:08:012302	45:25:090602	45:25:050211	45:25:100201
64	45:08:012301	45:25:110202	45:25:060610	45:25:010504
65	45:08:012801	45:25:050304	45:25:060606	45:25:090705
66	45:08:010807	45:25:040321	45:25:050203	45:25:060304
67	45:08:010601	45:25:040316	45:25:050309	45:25:090606
68	45:08:010602	45:25:040317	45:25:020811	45:25:060305
69	45:08:012702	45:25:040307	45:25:010602	45:25:060306
70	45:08:012701	45:25:040318	45:25:040406	45:25:010501
71	45:08:012303	45:25:040312	45:25:050302	45:25:010502
72	45:08:013001	45:25:040323	45:25:060401	45:25:010103
73	45:08:030701	45:25:030305	45:25:100203	45:25:010106
74	45:08:040223	45:25:030309	45:25:100206	45:25:010505
75	45:08:040224	45:25:040605	45:25:040412	45:25:020105
76	45:08:040217	45:25:040303	45:25:090709	45:25:020102
77	45:08:040221	45:25:020605	45:25:060603	45:25:020104
78	45:08:040218	45:25:040611	45:25:090216	45:25:010304
79	45:08:040222	45:25:040613	45:25:090228	45:25:080105
80	45:08:040220	45:25:050118	45:25:090904	45:25:060302
81	45:08:040215	45:25:050209	45:25:010603	45:25:060201
82	45:08:040216	45:25:030702	45:25:100311	45:25:060101
83	45:08:040210	45:25:020201	45:25:090208	45:25:100208
84	45:08:040213	45:25:040328	45:25:060404	45:25:100304
85	45:08:040219	45:25:040314	45:25:090207	45:25:090231
86	45:08:040214	45:25:040315	45:25:100106	45:25:090232
87	45:08:040209	45:25:040325	45:25:050301	45:25:090258
88	45:08:040208	45:25:040320	45:25:060608	45:25:080504
89	45:08:040203	45:25:040319	45:25:060609	45:25:080503
90	45:08:040207	45:25:040324	45:25:050206	45:25:100305
91	45:08:040201	45:25:040326	45:25:050104	45:25:090301
92	45:08:040202	45:25:040308	45:25:080306	45:25:090229

93	45:08:040206	45:25:040309	45:25:040422	45:25:090225
94	45:08:040212	45:25:040310	45:25:040415	45:25:090227
95	45:08:040211	45:25:040311	45:25:010205	45:25:090213
96	45:08:040204	45:25:040301	45:25:040416	45:25:090217
97	45:08:040205	45:25:040302	45:25:040417	45:25:090214
98	45:08:040102	45:25:040304	45:25:100406	45:25:040426
99	45:08:040103	45:25:040305	45:25:050112	45:25:040425
100	45:08:040101	45:25:040306	45:25:100402	45:25:090302
101	45:08:030402	45:25:010204	45:25:050202	45:25:050119
102	45:08:030401	45:25:040601	45:25:020103	45:25:090206
103	45:08:030601	45:25:030701	45:25:010503	45:25:050106
104	45:08:011601	45:25:020807	45:25:090221	45:25:090256
105	45:08:011802	45:25:020601	45:25:090234	45:25:020202
106	45:08:030103	45:25:020602	45:25:090708	45:25:010201
107	45:08:030104	45:25:020603	45:25:090222	45:25:040404
108	45:08:030105	45:25:020606	45:25:100102	45:25:090218
109	45:08:030404	45:25:060602	45:25:090224	45:25:090210
110	45:08:030107	45:25:020802	45:25:090244	45:25:090901
111	45:08:030101	45:25:020805	45:25:080104	45:25:090902
112	45:08:030106	45:25:020806	45:25:050103	45:25:090905
113	45:08:030405	45:25:020801	45:25:050111	45:25:040431
114	45:08:030407	45:25:020803	45:25:100403	45:25:040410
115	45:08:012703	45:25:020812	45:25:050107	45:25:090248
116	45:08:012705	45:25:040502	45:25:050201	45:25:010604
117	45:08:012704	45:25:040607	45:25:040202	45:25:010605
118	45:08:010801	45:25:020703	45:25:100310	45:25:010109
119	45:08:010808	45:25:090704	45:25:080507	45:25:010108
120	45:08:011901	45:25:040602	45:25:080508	45:25:010107
121	45:25:070302	45:25:040603	45:25:080501	45:25:010402
122	45:25:070303	45:25:040604	45:25:080506	45:25:070107
123	45:25:070304	45:25:040608	45:25:080307	45:25:090249
124	45:25:070305	45:25:040615	45:25:080103	45:25:100109
125	45:25:070301	45:25:040614	45:25:010203	45:25:090604
126	45:25:070203	45:25:030308	45:25:100207	45:25:090603
127	45:25:070306	45:25:030306	45:25:090226	45:25:100105
128	45:25:070307	45:25:020814	45:25:100104	45:25:090241
129	45:25:070308	45:25:010105	45:25:100313	45:25:020312

130	45:25:070309	45:25:040609	45:25:100312	45:25:090261
131	45:25:070311	45:25:040610	45:25:100209	45:25:040203
132	45:25:070213	45:25:070207	45:25:050110	45:25:090245
133	45:25:070212	45:25:040327	45:25:020501	45:25:090236
134	45:25:070211	45:25:040102	45:25:080102	45:25:090201
135	45:25:070214	45:25:040105	45:25:090204	45:25:040402
136	45:25:070508	45:25:040103	45:25:080203	45:25:090707
137	45:25:070509	45:25:040204	45:25:040501	45:25:090706
138	45:25:070507	45:25:040207	45:25:040419	45:25:100314
139	45:25:070208	45:25:040206	45:25:040420	45:25:090250
140	45:25:070209	45:25:020302	45:25:060503	45:25:100107
141	45:25:070210	45:25:020303	45:25:090254	45:25:100110
142	45:25:070204	45:25:020304	45:25:090211	45:25:040428
143	45:25:070205	45:25:020305	45:25:070511	45:25:040403
144	45:25:070101	45:25:020306	45:25:050108	45:25:040405
145	45:25:070102	45:25:020307	45:25:100303	45:25:040413
146	45:25:070103	45:25:020308	45:25:040505	45:25:060301
147	45:25:070202	45:25:020309	45:25:090223	45:25:090701
148	45:25:070201	45:25:020310	45:25:100301	45:25:100309
149	45:25:070206	45:25:020311	45:25:050113	45:25:090601
150	45:25:070104	45:25:020403	45:25:040409	45:25:090240
151	45:25:070105	45:25:020409	45:25:090212	45:25:090239
152	45:25:070106	45:25:020404	45:25:040504	45:25:090247
153	45:25:070108	45:25:020405	45:25:090202	45:25:090246
154	45:25:070109	45:25:020406	45:25:090203	45:25:090238
155	45:25:070110	45:25:020407	45:25:040401	45:25:090237
156	45:25:070111	45:25:020203	45:25:100407	45:25:050120
157	45:25:070112	45:25:020408	45:25:070512	45:25:040503
158	45:25:070113	45:25:020410	45:25:070510	45:25:090252
159	45:25:070114	45:25:020411	45:25:050101	45:25:040408
160	45:25:070115	45:25:020413	45:25:040430	45:25:040407
161	45:25:070116	45:25:020412	45:25:090260	45:25:040101
162	45:25:070117	45:25:020701	45:25:060502	45:25:090401
163	45:25:070118	45:25:020702	45:25:040424	45:03:030101
164	45:25:070119	45:25:020902	45:25:100108	45:03:030203
165	45:25:070401	45:25:020901	45:25:040411	45:03:030204
166	45:25:070403	45:25:020815	45:25:050109	45:03:030202

167	45:25:070402	45:25:030808	45:25:080505	45:03:030201
168	45:25:070310	45:25:030806	45:25:050210	–

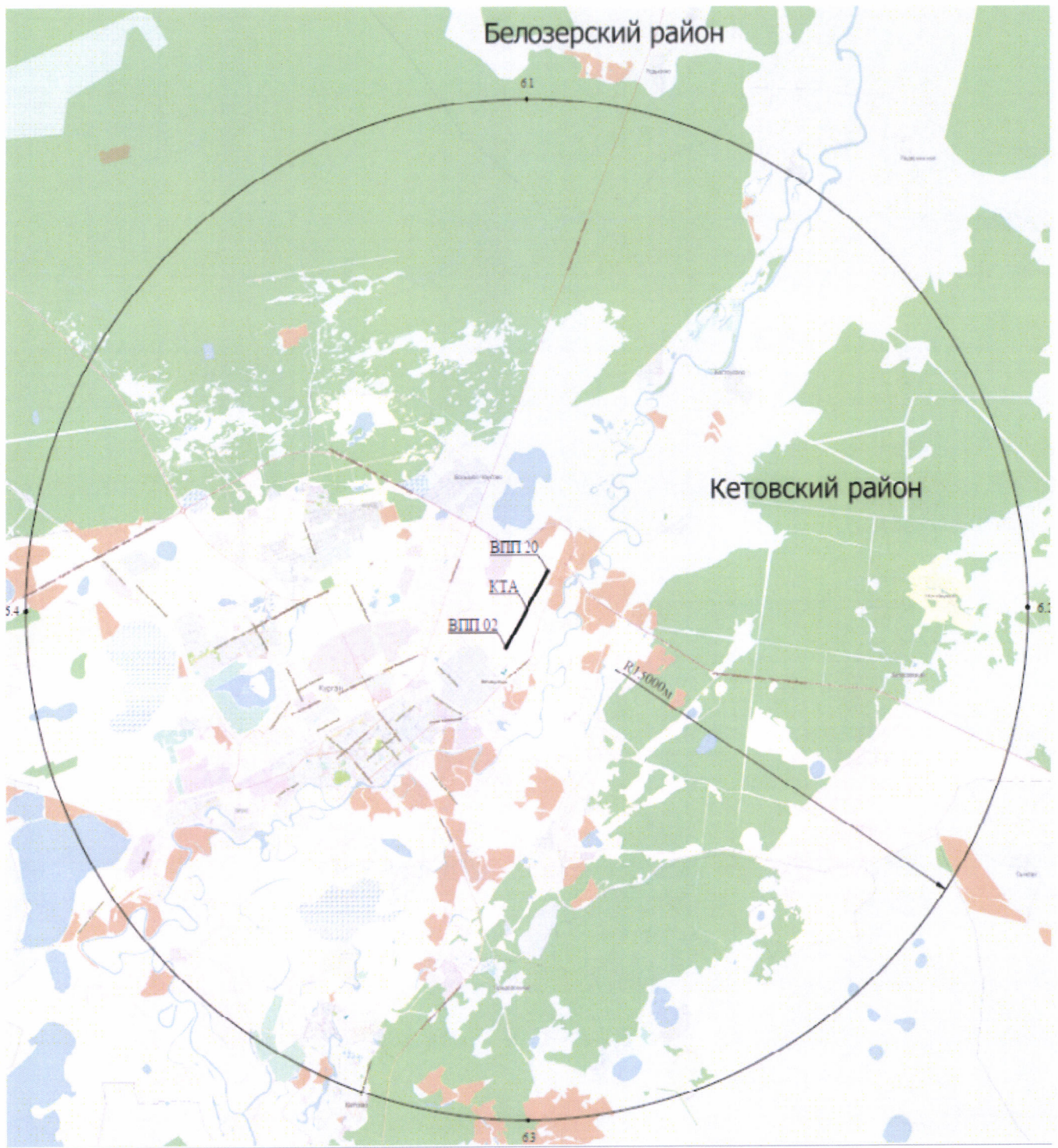
10.4. Муниципальные образования, в границах территорий которых полностью или частично расположена шестая подзона приаэродромной территории аэродрома гражданской авиации Курган, приведены в таблице 7.3.

Таблица 7.3

№ п/п	Муниципальное образование
1	город Курган
2	Кетовский муниципальный округ
3	Белозерский муниципальный округ
4	Варгашинский муниципальный округ

10.5. Графическое изображение границы шестой подзоны приаэродромной территории аэродрома гражданской авиации Курган приведено на схеме 7.

Схема 7



11. Описание границ седьмой подзоны:

11.1. Седьмая подзона приаэродромной территории аэродрома гражданской авиации Курган определена из условий воздействия авиационного шума и включает территорию, ограниченную контуром эквивалентного уровня звука для ночного и дневного времени суток.

11.2. Перечень координат характерных точек границ седьмой подзоны приаэродромной территории аэродрома гражданской авиации Курган приведен в таблице 8.1.

Таблица 8.1

Обозначение характерных точек границ	Координаты МСК-45 зона 2	
	X	Y
1	446465.82	2390104.46
2	446472.88	2390112.24
3	446473.46	2390122.89
4	446467.54	2390131.31
5	446458.41	2390134.39
6	446451.39	2390132.92
7	446445.18	2390127.83
8	446442.24	2390117.53
9	446446.56	2390107.56
10	446455.12	2390102.83
11	442533.46	2385834.81
12	442541.07	2385863.42
13	442434.04	2386045.59
14	442469.85	2386122.78
15	442422.90	2386241.21
16	442443.78	2386356.81
17	442553.15	2386388.85
18	442584.23	2386408.12
19	442474.13	2386515.50
20	442738.35	2386604.81
21	442668.39	2386661.21
22	442558.05	2386834.83
23	442701.88	2386754.79
24	442809.30	2386780.23
25	442813.33	2386808.16
26	442718.91	2386929.67

27	442782.13	2386977.48
28	442798.21	2387016.17
29	442446.86	2387117.40
30	442705.08	2387193.15
31	442569.42	2387259.06
32	442398.24	2387426.98
33	442420.14	2387461.49
34	442566.52	2387511.22
35	442578.00	2387544.24
36	442577.98	2387544.18
37	442859.62	2387519.28
38	443024.79	2387588.23
39	443160.62	2387493.93
40	443323.97	2387458.21
41	443488.55	2387487.72
42	443644.83	2387577.94
43	443731.95	2387702.97
44	443769.20	2387862.82
45	443753.36	2387975.12
46	443977.20	2388045.75
47	444498.81	2387969.28
48	445198.33	2388004.95
49	445491.61	2388080.32
50	445698.56	2388243.56
51	445835.22	2388395.40
52	446006.61	2388475.86
53	446209.08	2388689.61
54	446431.50	2388841.97
55	446102.04	2389215.37
56	446072.02	2389358.81
57	446040.35	2389410.93
58	446029.64	2389586.28
59	446094.85	2389709.34
60	446218.94	2389724.94
61	446367.40	2389805.94
62	446498.80	2389952.08
63	446383.51	2390113.74
64	446222.57	2390111.53
65	445793.74	2389958.71
66	445618.95	2389819.54
67	445477.85	2389820.20
68	445260.12	2389747.16
69	444800.38	2389530.95

70	444733.19	2389525.05
71	444535.43	2389426.77
72	444337.71	2389254.23
73	443876.56	2388976.05
74	443791.16	2388867.45
75	443613.32	2388761.03
76	443241.48	2388652.52
77	442870.55	2388635.64
78	442458.63	2388510.40
79	442331.04	2388306.96
80	442302.33	2388142.02
81	442255.73	2388021.03
82	442083.23	2388097.47
83	441963.22	2388124.92
84	441875.61	2388196.20
85	441790.75	2388199.38
86	441740.65	2388238.62
87	441726.53	2388358.90
88	441698.33	2388393.64
89	441653.79	2388365.73
90	441400.33	2388379.22
91	441341.67	2388436.23
92	441282.93	2388468.98
93	441196.16	2388426.93
94	441155.23	2388522.10
95	441100.41	2388568.57
96	441022.17	2388536.89
97	440854.62	2388524.61
98	440650.13	2388389.41
99	440610.90	2388277.21
100	440523.31	2388219.35
101	440507.67	2388142.47
102	440355.05	2388178.53
103	440307.93	2388133.32
104	440285.37	2388045.38
105	440303.70	2387921.51
106	440334.57	2387827.33
107	440321.72	2387742.53
108	440174.09	2387750.41
109	440126.78	2387911.05
110	439972.95	2388194.75
111	440020.56	2388007.23
112	440075.68	2387943.38

113	440044.39	2387925.06
114	439646.01	2388121.59
115	439448.35	2388408.81
116	439416.10	2388500.58
117	439299.37	2388676.76
118	439214.48	2388679.41
119	439254.87	2388556.75
120	439254.61	2388555.94
121	439295.33	2388379.98
122	439270.83	2388329.53
123	439268.71	2388257.40
124	439294.06	2388165.39
125	439352.73	2388096.68
126	439401.39	2387981.20
127	439522.18	2387876.22
128	439539.70	2387831.94
129	439445.71	2387828.58
130	439432.08	2387810.31
131	439487.41	2387698.50
132	439526.54	2387666.36
133	439501.95	2387659.12
134	439314.35	2387819.95
135	439296.09	2387875.13
136	439286.21	2387830.71
137	439255.22	2387801.88
138	439112.09	2387870.72
139	438978.43	2387920.28
140	438902.46	2387983.06
141	438836.75	2387892.84
142	438840.54	2387843.30
143	438777.51	2387813.48
144	438772.62	2387801.26
145	438902.80	2387681.95
146	438939.19	2387563.92
147	438388.99	2387490.51
148	438616.17	2387383.62
149	438675.60	2387291.70
150	438570.59	2387196.26
151	438640.09	2387071.29
152	438571.89	2386989.88
153	438600.78	2386877.92
154	438538.92	2386701.95
155	438555.34	2386652.65

156	438033.38	2386613.36
157	437545.71	2386456.69
158	437234.30	2386289.36
159	436916.89	2386066.73
160	436676.36	2385849.00
161	436222.34	2385191.70
162	435793.08	2384800.13
163	434263.76	2383790.15
164	433783.91	2383426.14
165	433686.75	2383297.24
166	433396.82	2383061.20
167	433320.58	2382924.21
168	433073.23	2382695.61
169	433005.14	2382499.50
170	432909.30	2382328.30
171	432997.24	2381958.19
172	433074.31	2381861.19
173	433170.15	2381816.41
174	433540.01	2381806.65
175	433649.72	2381841.77
176	433910.80	2381877.22
177	434133.58	2381945.41
178	434510.62	2382083.44
179	434653.58	2382117.22
180	435088.38	2382303.99
181	436890.46	2383394.07
182	437456.17	2383580.89
183	437751.39	2383633.09
184	438002.30	2383646.55
185	438504.60	2383873.45
186	438747.11	2384021.72
187	438998.72	2384229.30
188	439344.14	2384624.43
189	439731.12	2385368.94
190	440243.83	2385152.82
191	440575.76	2385225.84
192	440731.86	2385225.74
193	441009.07	2385126.78
194	441049.14	2385139.53
195	441051.24	2385343.17
196	441189.48	2385332.47
197	441220.43	2385345.49
198	441252.97	2385440.37

199	441377.12	2385517.31
200	441551.88	2385653.83
201	441763.13	2385649.53
202	441928.50	2385560.22
203	441927.85	2385651.29
204	442071.75	2385616.01
205	442111.75	2385648.61
206	442298.82	2385659.32
207	442345.66	2385709.42
208	442315.67	2385864.85

11.3. Перечень кадастровых кварталов, в границах территорий которых полностью или частично расположена седьмая подзона приаэродромной территории аэродрома гражданской авиации Курган, приведен в таблице 8.2.

Таблица 8.2

№ п/п	Номера кадастровых кварталов		
	1	45:08:010601	45:25:040326
2	45:08:010602	45:25:040308	45:25:090204
3	45:25:070309	45:25:040309	45:25:040501
4	45:25:070311	45:25:040310	45:25:090254
5	45:25:070508	45:25:040311	45:25:070511
6	45:25:070509	45:25:040301	45:25:100301
7	45:25:070507	45:25:040302	45:25:040504
8	45:25:070402	45:25:040304	45:25:040401
9	45:25:070310	45:25:040305	45:25:070512
10	45:25:070404	45:25:040306	45:25:070510
11	45:25:070405	45:25:040601	45:25:040430
12	45:25:070406	45:25:040502	45:25:040424
13	45:25:070407	45:25:040607	45:25:100108
14	45:25:070408	45:25:040602	45:25:040411
15	45:25:070410	45:25:040603	45:25:070502
16	45:25:070411	45:25:040604	45:25:090267
17	45:25:070412	45:25:040608	45:25:040432
18	45:25:070413	45:25:040615	45:25:040429
19	45:25:070415	45:25:040614	45:25:100103
20	45:25:070416	45:25:040609	45:25:040201
21	45:25:070414	45:25:040610	45:25:040418
22	45:25:070501	45:25:040102	45:25:090253

23	45:25:070503	45:25:040105	45:25:090215
24	45:25:070504	45:25:040103	45:25:090231
25	45:25:070505	45:25:040204	45:25:090232
26	45:25:040612	45:25:040207	45:25:090227
27	45:25:090235	45:25:040206	45:25:090217
28	45:25:100101	45:25:090209	45:25:040425
29	45:25:070506	45:25:090219	45:25:050119
30	45:25:040104	45:25:090230	45:25:090218
31	45:25:040606	45:25:040414	45:25:090210
32	45:25:040322	45:25:040423	45:25:100109
33	45:25:040313	45:25:040205	45:25:100105
34	45:25:040321	45:25:040412	45:25:090241
35	45:25:040316	45:25:090216	45:25:040203
36	45:25:040317	45:25:090228	45:25:090245
37	45:25:040307	45:25:090208	45:25:090236
38	45:25:040318	45:25:090207	45:25:100107
39	45:25:040312	45:25:100106	45:25:040428
40	45:25:040323	45:25:040422	45:25:040405
41	45:25:040605	45:25:040415	45:25:090240
42	45:25:040303	45:25:040416	45:25:090239
43	45:25:040611	45:25:040417	45:25:090247
44	45:25:040613	45:25:050112	45:25:090246
45	45:25:040328	45:25:090234	45:25:090238
46	45:25:040314	45:25:100102	45:25:090237
47	45:25:040315	45:25:090224	45:25:050120
48	45:25:040325	45:25:090244	45:25:040503
49	45:25:040320	45:25:040202	45:25:040101
50	45:25:040319	45:25:100207	45:25:090401
51	45:25:040324	45:25:090226	—

11.4. Муниципальные образования, в границах территорий которых полностью или частично расположена седьмая подзона приаэродромной территории аэродрома гражданской авиации Курган, приведены в таблице 8.3.

Таблица 8.3

№ п/п	Муниципальное образование
1	город Курган
2	Кетовский муниципальный округ
3	Белозерский муниципальный округ
4	Варгашинский муниципальный округ

11.5. Графическое изображение границы седьмой подзоны приаэродромной территории аэродрома гражданской авиации Курган приведено на схеме 8.

III. Перечень ограничений использования земельных участков и (или) расположенных на них объектов недвижимости и осуществления экономической и иной деятельности в границах приаэродромной территории аэродрома гражданской авиации Курган

12. Приаэродромная территория аэродрома гражданской авиации Курган является зоной с особыми условиями использования территорий.

В соответствии с требованиями Воздушного кодекса Российской Федерации и Федерального закона от 1 июля 2017 г. № 135-ФЗ «О внесении изменений в отдельные законодательные акты Российской Федерации в части совершенствования порядка установления и использования приаэродромной территории и санитарно-защитной зоны» (далее – Федеральный закон № 135-ФЗ) на приаэродромной территории аэродрома гражданской авиации Курган установлены ограничения использования объектов недвижимости и осуществления деятельности.

12.1. Первая подзона приаэродромной территории аэродрома гражданской авиации Курган:

Перечень ограничений использования объектов недвижимости и осуществления деятельности	Обоснование ограничений
В границах первой подзоны запрещается размещать объекты, не предназначенные для организации и обслуживания воздушного движения и воздушных перевозок, обеспечения взлета, посадки, руления и стоянки воздушных судов.	1. Подпункт 1 пункта 3 статьи 47 Воздушного кодекса Российской Федерации. 2. Подпункт 1 пункта 3 статьи 1 Федерального закона № 135-ФЗ. 3. Подпункт «а» пункта 1(1) Положения.

12.2. Вторая подзона приаэродромной территории аэродрома гражданской авиации Курган:

Перечень ограничений использования объектов недвижимости и осуществления деятельности	Обоснование ограничений
В границах второй подзоны запрещается размещать объекты, не предназначенные	1. Подпункт 2 пункта 3 статьи 47 Воздушного кодекса Российской Федерации.

Перечень ограничений использования объектов недвижимости и осуществления деятельности	Обоснование ограничений
для обслуживания пассажиров и обработки багажа, грузов и почты, обслуживания воздушных судов, хранения авиационного топлива и заправки воздушных судов, обеспечения энергоснабжения, а также объекты, не относящиеся к инфраструктуре аэропорта.	Федерации. 2. Подпункт 2 пункта 3 статьи 1 Федерального закона № 135-ФЗ. 3. Подпункт «а» пункта 1(1) Положения.

12.3. Третья подзона приаэродромной территории аэродрома гражданской авиации Курган:

Перечень ограничений использования объектов недвижимости и осуществления деятельности	Обоснование ограничений
<p>1. В границах третьей подзоны запрещается размещать объекты, высота которых превышает ограничения, приведенные в пункте 2 настоящей таблицы.</p> <p>2. Строительство и реконструкция зданий, сооружений в границах третьей подзоны разрешается после определения максимально допустимой высоты здания, сооружения в зависимости от местоположения путем проведения соответствующих расчетов в соответствии с требованиями ФАП-262 с учетом следующих абсолютных высот ограничения объектов в Балтийской системе высот 1977 года⁵:</p> <p>Сектор 1 до 122,60 м; Сектор 2 от 122,60 м до 222,60 м; Сектор 3 до 222,60 м; Сектор 1.1 от 72,00 м до 132,00 м; Сектор 1.2 от 132,00 м до 222,60 м;</p>	<p>1. Подпункт 3 пункта 3 статьи 47 Воздушного кодекса Российской Федерации.</p> <p>2. Подпункт 3 пункта 3 статьи 1 Федерального закона № 135-ФЗ.</p> <p>3. Подпункт «б» пункта 1(1) Положения.</p>

⁵ Постановление Правительства Российской Федерации от 24 ноября 2016 г. № 1240 «Об установлении государственных систем координат, государственной системы высот и государственной гравиметрической системы» (далее – постановление Правительства № 1240).

Сектор 1.3	до 222,60 м;	
Сектор 2.1	от 71,00 м до 131,00 м;	
Сектор 2.2	от 131,00 м до 222,60 м;	
Сектор 2.3	до 222,60 м;	
Сектор 3.1	от 71,00 м до 122,60 м;	
Сектор 3.2	от 71,00 м до 122,60 м;	
Сектор 3.7	от 71,00 м до 311,00 м;	
Сектор 3.8	от 72,00 м до 312,00 м.	

12.4. Четвертая подзона приаэродромной территории аэродрома гражданской авиации Курган, в которой в соответствии с постановлением Правительства № 1240 абсолютная высота ограничения объектов устанавливается в Балтийской системе высот 1977 года:

Перечень ограничений использования объектов недвижимости и осуществления деятельности	Обоснование ограничений
<p>1. В границах четвертой подзоны запрещается размещать объекты, создающие помехи в работе наземных объектов средств и систем обслуживания воздушного движения, навигации, посадки и связи, предназначенных для организации воздушного движения и расположенных вне первой подзоны.</p> <p>2. В пределах четвертой подзоны запрещается без согласования с оператором аэродрома размещение объектов, превышающих следующие абсолютные высотные ограничения:</p> <p>Сектор 4.1.1 – 305,94 м; Сектор 4.1.2 – 611,86 м; Сектор 4.1.3 – 611,86 м; Сектор 4.2.1 – 271,11 м; Сектор 4.2.2 – 96,82 м; Сектор 4.2.3 – 96,82 м; Сектор 4.3.1 – 271,11 м; Сектор 4.3.2 – 96,82 м; Сектор 4.3.3 – 96,82 м; Сектор 4.4.1 – 80,23 м; Сектор 4.4.2 – 158,33 м; Сектор 4.5.1 – 88,72 м; Сектор 4.5.2 – 156,90 м; Сектор 4.6.1 – 308,31 м;</p>	<p>1. Подпункт 4 пункта 3 статьи 47 Воздушного кодекса Российской Федерации.</p> <p>2. Подпункт 4 пункта 3 статьи 1 Федерального закона № 135-ФЗ.</p> <p>3. Подпункт «в» пункта 1(1) Положения.</p>

Сектор 4.6.2 – 618,64 м;	
Сектор 4.6.3 – 618,64 м;	
Сектор 4.7.1 – 270,66 м;	
Сектор 4.7.2 – 97,06 м;	
Сектор 4.7.3 – 97,06 м;	
Сектор 4.8.1 – 270,66 м;	
Сектор 4.8.2 – 97,06 м;	
Сектор 4.8.3 – 97,06 м;	
Сектор 4.9.1 – 81,30 м;	
Сектор 4.9.2 – 158,52 м;	
Сектор 4.10.1 – 92,35 м;	
Сектор 4.10.2 – 156,58 м;	
Сектор 4.11.1 – 92,70 м;	
Сектор 4.11.2 – 123,27 м;	
Сектор 4.12.1 – 85,99 м;	
Сектор 4.12.2 – 125,34 м;	
Сектор 4.13.1 – 83,73 м;	
Сектор 4.13.2 – 214,68 м;	
Сектор 4.14.1 – 84,90 м;	
Сектор 4.14.2 – 215,85 м;	
Сектор 4.15.1 – 78,81 м;	
Сектор 4.15.2 – 209,76 м;	
Сектор 4.16.1 – 77,03 м;	
Сектор 4.16.2 – 122,88 м;	
Сектор 4.17.1 – 77,12 м;	
Сектор 4.17.2 – 122,97 м;	
Сектор 4.18.1 – 91,99 м;	
Сектор 4.18.2 – 116,42 м;	
Сектор 4.19.1 – 99,80 м;	
Сектор 4.19.2 – 104,70 м;	
Сектор 4.20.1 – 98,88 м;	
Сектор 4.20.2 – 103,78 м.	

12.5. Пятая подзона приаэродромной территории аэродрома гражданской авиации Курган:

Перечень ограничений использования объектов недвижимости и осуществления деятельности	Обоснование ограничений
1. В границах пятой подзоны запрещается размещать опасные производственные объекты ⁶ , функционирование которых может	1. Подпункт 5 пункта 3 статьи 47 Воздушного кодекса Российской Федерации

⁶ Пункт 1 статьи 2 Федерального закона от 21 июля 1997 г. № 116-ФЗ «О промышленной безопасности опасных производственных объектов» (далее – Федеральный закон № 116-ФЗ).

Перечень ограничений использования объектов недвижимости и осуществления деятельности	Обоснование ограничений
<p>повлиять на безопасность полетов воздушных судов.</p> <p>2. В границах пятой подзоны допускается эксплуатация, строительство, реконструкция, капитальный ремонт, техническое перевооружение, консервация (далее – размещение) опасных производственных объектов при их соответствии установленным в пункте 3 настоящей таблицы ограничениям.</p> <p>3. Максимальные радиусы зон поражения при происшествиях техногенного характера на опасных производственных объектах, находящихся в пятой подзоне приаэродромной территории, в которых размещение таких объектов возможно, не должны достигать:</p> <p>по вертикали – высоты пролета воздушных судов (высота поверхности ограничения препятствий в третьей подзоне приаэродромной территории);</p> <p>по горизонтали – внешних границ первой и второй подзон приаэродромной территории аэродрома.</p> <p>4. При невозможности соблюдения ограничений, предусмотренных пунктом 3 настоящей таблицы, размещение опасных производственных объектов должно выполняться на основании специальных технических условий, разработанных для конкретного объекта капитального строительства в соответствии с положениями приказа Министра России от 30 ноября 2020 г. № 734/пр «Об утверждении Порядка разработки и согласования специальных технических условий для разработки проектной документации на объект капитального строительства» (зарегистрирован Минюстом России 18 декабря 2020 г., регистрационный № 61581) с изменениями, внесенными приказом Министра России</p>	<p>Федерации.</p> <p>2. Подпункт 5 пункта 3 статьи 1 Федерального закона № 135-ФЗ.</p> <p>3. Подпункт «г» пункта 1(1) Положения.</p> <p>4. Пункт 4 статьи 3 Федерального закона № 116-ФЗ.</p>

Перечень ограничений использования объектов недвижимости и осуществления деятельности	Обоснование ограничений
от 22 октября 2021 г. № 774/пр (зарегистрирован Минюстом России 29 ноября 2021 г., регистрационный № 66058) (далее – Приказ № 734) ⁷ , и (или) обоснования безопасности опасного производственного объекта, разрабатываемого на основании Федерального закона № 116-ФЗ.	

12.6. Шестая подзона приаэродромной территории аэродрома гражданской авиации Курган:

Перечень ограничений использования объектов недвижимости и осуществления деятельности	Обоснование ограничений
<p>1. В шестой подзоне запрещается размещать объекты, способствующие привлечению и массовому скоплению птиц.</p> <p>2. Допускается размещать в границах шестой подзоны объекты по обращению с твердыми коммунальными отходами, пищевыми и биологическими отходами в случае наличия заключения по результатам орнитологического исследования на предмет отсутствия факторов, способствующих привлечению и массовому скоплению птиц, и (или) достаточности мер защиты указанных объектов от привлечения и массового скопления птиц, проведенного в соответствии с пунктом 1(4) Положения.</p>	<p>1. Подпункт 6 пункта 3 статьи 47 Воздушного кодекса Российской Федерации.</p> <p>2. Подпункт 6 пункта 3 статьи 1 Федерального закона № 135-ФЗ.</p> <p>3. Подпункт «д» пункта 1(1), пункт 1(4) Положения.</p>

12.7. Седьмая подзона приаэродромной территории аэродрома гражданской авиации Курган:

Перечень ограничений использования объектов недвижимости и осуществления деятельности	Обоснование ограничений
<p>В границах седьмой подзоны ввиду превышения уровня шумового воздействия в зоне запрета строительства нормируемых объектов запрещается размещать:</p> <p>а) палаты больниц и санаториев,</p>	<p>1. Подпункт 7 пункта 3 статьи 47 Воздушного кодекса Российской Федерации.</p> <p>2. Подпункт 7 пункта 3 статьи 1 Федерального закона № 135-ФЗ.</p>

⁷ В соответствии с пунктом 2 Приказа № 734 данный акт действует до 1 сентября 2026 г.

Перечень ограничений использования объектов недвижимости и осуществления деятельности	Обоснование ограничений
<p>операционные больницы;</p> <p>б) кабинеты врачей поликлиник, амбулаторий, диспансеров, больниц, санаториев;</p> <p>в) классные помещения, учебные кабинеты, учительские комнаты, аудитории образовательных организаций, конференц-залы, читальные залы библиотек;</p> <p>г) музыкальные классы;</p> <p>д) жилые комнаты квартир, домов стационарных организаций социального обслуживания, организации для детей-сирот и детей, оставшихся без попечения родителей, спальные помещения в школах-интернатах, дошкольных образовательных организациях, домов отдыха, пансионатов;</p> <p>е) жилые комнаты общежитий и номера гостиниц;</p> <p>ж) территории, непосредственно прилегающие к зданиям больниц и санаториев;</p> <p>з) территории, непосредственно прилегающие к зданиям жилых домов, домов отдыха, пансионатов, домов-интернатов для престарелых и инвалидов, дошкольных образовательных организаций и других образовательных организаций;</p> <p>и) территории, непосредственно прилегающие к зданиям гостиниц и общежитий;</p> <p>к) площадки отдыха, функционально выделенные на территории микрорайонов и групп жилых домов, домов отдыха, пансионатов, стационарных организаций социального обслуживания, организаций для детей-сирот и детей, оставшихся без попечения родителей, площадки дошкольных образовательных организаций и других образовательных организаций.</p>	<p>3. Подпункт «е» пункта 1(1) Положения.</p> <p>4. Пункт 4 статьи 1, пункт 7 статьи 30 Градостроительного кодекса Российской Федерации.</p> <p>5. Пункт 1 статьи 23 Федерального закона от 30 марта 1999 г. № 52-ФЗ «О санитарно-эпидемиологическом благополучии населения».</p> <p>6. Санитарные правила и нормы СанПиН 1.2.3685-21 «Гигиенические нормативы и требования к обеспечению безопасности и (или) безвредности для человека факторов среды обитания», утвержденные постановлением № 2.</p>