



МИНИСТЕРСТВО ТРАНСПОРТА РОССИЙСКОЙ ФЕДЕРАЦИИ
ФЕДЕРАЛЬНОЕ АГЕНТСТВО ВОЗДУШНОГО ТРАНСПОРТА

(РОСАВИАЦИЯ)

МИНИСТЕРСТВО ТРАНСПОРТА РОССИЙСКОЙ ФЕДЕРАЦИИ

ПРИКАЗ

ЗАРЕГИСТРИРОВАНО

Москва

№ 881-17

Регистрационный № 75927

от "13" ноября 2023 г.

12 октября 2023 г.

**Об установлении приаэродромной территории аэродрома
гражданской авиации Ижевск**

В соответствии со статьей 47 Воздушного кодекса Российской Федерации, подпунктом «в» пункта 2 Положения о приаэродромной территории, утвержденного постановлением Правительства Российской Федерации от 2 декабря 2017 г. № 1460, п р и к а з ы в а ю:

1. Установить приаэродромную территорию аэродрома гражданской авиации Ижевск согласно приложению к настоящему приказу.

2. Настоящий приказ действует в течение срока, указанного в пункте 4 постановления Правительства Российской Федерации от 2 декабря 2017 г. № 1460 «Об утверждении Положения о приаэродромной территории и Правил разрешения разногласий, возникающих между высшими исполнительными органами государственной власти субъектов Российской Федерации, уполномоченными Правительством Российской Федерации федеральными органами исполнительной власти и Федеральной службой по надзору в сфере защиты прав потребителей и благополучия человека при согласовании проекта акта об установлении приаэродромной территории и при определении границ седьмой подзоны приаэродромной территории».

Руководитель

Д.В. Ядров

Приложение
к приказу Росавиации
от 12 октября 2023 № МТ-17

**Приаэродромная территория
аэродрома гражданской авиации Ижевск**

I. Общие положения

1. Граница приаэродромной территории аэродрома гражданской авиации Ижевск установлена путем наложения границ семи подзон.

2. В подзонах приаэродромной территории аэродрома гражданской авиации Ижевск устанавливаются следующие ограничения использования земельных участков и (или) расположенных на них объектов недвижимости и осуществления экономической и иной деятельности (далее – ограничения использования объектов недвижимости и осуществления деятельности)¹:

первая подзона, в которой запрещается размещать объекты, не предназначенные для организации и обслуживания воздушного движения и воздушных перевозок, обеспечения взлета, посадки, руления и стоянки воздушных судов;

вторая подзона, в которой запрещается размещать объекты, не предназначенные для обслуживания пассажиров и обработки багажа, грузов и почты, обслуживания воздушных судов, хранения авиационного топлива и заправки воздушных судов, обеспечения энергоснабжения, а также объекты, не относящиеся к инфраструктуре аэропорта;

¹ Статья 47 Воздушного кодекса Российской Федерации; пункт 1(1) Положения о приаэродромной территории, утвержденного постановлением Правительства Российской Федерации от 2 декабря 2017 г. № 1460 (далее соответственно – Положение, постановление № 1460), в соответствии с пунктом 4 постановления № 1460 данный акт действует до 1 сентября 2029 г.

третья подзона, в которой запрещается размещать объекты, высота которых превышает ограничения, установленные уполномоченным Правительством Российской Федерации федеральным органом исполнительной власти при установлении соответствующей приаэродромной территории;

четвертая подзона, в которой запрещается размещать объекты, создающие помехи в работе наземных объектов средств и систем обслуживания воздушного движения, навигации, посадки и связи, предназначенных для организации воздушного движения и расположенных вне первой подзоны;

пятая подзона, в которой запрещается размещать опасные производственные объекты, функционирование которых может повлиять на безопасность полетов воздушных судов;

шестая подзона, в которой запрещается размещать объекты, способствующие привлечению и массовому скоплению птиц;

седьмая подзона, в которой в целях предотвращения негативного физического воздействия устанавливается перечень ограничений использования земельных участков, определенный в соответствии с земельным законодательством с учетом положений Воздушного кодекса Российской Федерации. При этом под указанным негативным физическим воздействием понимается несоответствие эквивалентного уровня звука, возникающего в связи с полетами воздушных судов, санитарно-эпидемиологическим требованиям².

² Постановление Главного государственного санитарного врача Российской Федерации от 28 января 2021 г. № 2 «Об утверждении санитарных правил и норм СанПиН 1.2.3685-21 «Гигиенические нормативы и требования к обеспечению безопасности и (или) безвредности для человека факторов среды обитания» (зарегистрировано Министерством юстиции Российской Федерации 29 января 2021 г., регистрационный № 62296) с изменениями, внесенными постановлением Главного государственного санитарного врача Российской Федерации от 30 декабря 2022 г. № 24 (зарегистрировано Министерством юстиции Российской Федерации 9 марта 2023 г., регистрационный № 72558) (далее – постановление № 2), в соответствии с пунктом 3 постановления № 2 данный акт действует до 1 марта 2027 г.; постановление Главного государственного санитарного врача Российской Федерации от 28 января 2021 г. № 3 «Об утверждении санитарных правил и норм СанПиН 2.1.3684-21 «Санитарно-эпидемиологические требования к содержанию территорий городских и сельских поселений, к водным объектам, питьевой воде и питьевому водоснабжению, атмосферному воздуху, почвам, жилым помещениям, эксплуатации производственных, общественных помещений, организации и проведению санитарно-противоэпидемических (профилактических) мероприятий» (зарегистрировано Министерством юстиции Российской Федерации 29 января 2021 г., регистрационный № 62297) с изменениями, внесенными постановлениями Главного государственного санитарного врача Российской Федерации от 26 июня 2021 г. № 16 (зарегистрировано Министерством юстиции Российской Федерации 7 июля 2021 г., регистрационный № 64146), от 14 декабря 2021 г. № 37 (зарегистрировано Министерством юстиции Российской Федерации 30 декабря 2021 г., регистрационный № 66692), от 14 февраля 2022 г. № 6 (зарегистрировано Министерством юстиции Российской Федерации 17 февраля 2022 г., регистрационный № 67331) (далее – постановление № 3), в соответствии с пунктом 3 постановления № 3 данный акт действует до 1 марта 2027 г.

3. Настоящее приложение включает³:

текстовое и графическое описания местоположения границ приаэродромной территории и выделенных на ней семи подзон и зон (секторов) внутри указанных подзон;

перечень координат характерных точек границ в системе координат, используемой для ведения Единого государственного реестра недвижимости (далее – перечень координат характерных точек границ);

перечень ограничений использования объектов недвижимости и осуществления деятельности в соответствии с Воздушным кодексом Российской Федерации.

II. Описание границ приаэродромной территории аэродрома гражданской авиации Ижевск

4. Описание границ приаэродромной территории аэродрома гражданской авиации Ижевск в соответствии с подпунктом «а» пункта 3 Положения включает перечень координат характерных точек границ.

4.1. Граница приаэродромной территории аэродрома гражданской авиации Ижевск установлена по границе наиболее удаленных от контрольной точки аэродрома (далее – КТА) внешних границ подзон.

4.2. Перечень координат характерных точек границ приаэродромной территории аэродрома гражданской авиации Ижевск приведен в таблице 1.1.

Таблица 1.1

Обозначение характерных точек границ	Координаты МСК-18, зона 2	
	X	Y
1	360564.38	2227291.52
2	373348.62	2235803.66
3	373648.46	2235369.00
4	373828.25	2235135.68
5	374128.90	2234745.60
6	374641.10	2234148.34

³ Статья 47 Воздушного кодекса Российской Федерации, пункт 3 Положения.

Обозначение характерных точек границ	Координаты МСК-18, зона 2	
	X	Y
7	374859.21	2233919.47
8	375183.79	2233578.96
9	375755.58	2233038.54
10	376354.77	2232529.35
11	376979.87	2232052.29
12	377629.05	2231608.74
13	378300.41	2231199.99
14	378992.39	2230827.04
15	379553.56	2230561.55
16	379702.76	2230490.96
17	379929.30	2230397.97
18	380152.29	2230789.88
19	380400.15	2231225.42
20	380407.06	2231237.55
21	380696.47	2231095.14
22	381566.43	2230733.01
23	382457.41	2230426.22
24	383365.90	2230175.98
25	384288.31	2229983.28
26	385221.00	2229848.87
27	386160.29	2229773.30
28	387102.47	2229756.85
29	388043.82	2229799.60
30	388980.63	2229901.37
31	389909.20	2230061.76
32	390825.87	2230280.14
33	391727.02	2230555.65
34	392609.09	2230887.20
35	393468.60	2231273.48
36	394302.16	2231712.97
37	395106.48	2232203.93
38	395878.39	2232744.42
39	396614.83	2233332.32
40	397312.91	2233965.29
41	397969.86	2234640.86
42	398583.10	2235356.33
43	399150.21	2236108.91
44	399668.94	2236895.60
45	400137.25	2237713.32
46	400553.29	2238558.82
47	400915.42	2239428.79
48	401222.21	2240319.77

Обозначение характерных точек границ	Координаты МСК-18, зона 2	
	X	Y
49	401472.45	2241228.26
50	401478.20	2241255.79
51	401648.76	2241226.15
52	402141.40	2241140.52
53	402421.26	2241091.88
54	402521.11	2241431.20
55	402703.01	2242193.88
56	402844.86	2242964.93
57	402870.43	2243161.49
58	402946.03	2243742.22
59	403006.58	2244523.80
60	403026.09	2245307.56
61	403004.77	2246091.26
62	402942.41	2246872.71
63	402839.44	2247649.76
64	402695.81	2248420.47
65	402628.94	2248697.86
66	402512.14	2249182.74
67	402439.72	2249426.85
68	417165.70	2253796.99
69	413221.69	2262219.27
70	400437.25	2253707.01
71	400160.53	2254109.82
72	400010.32	2254305.58
73	399682.96	2254732.29
74	399173.68	2255329.06
75	398633.93	2255898.30
76	398065.13	2256439.02
77	397468.84	2256949.01
78	396846.58	2257427.34
79	396200.12	2257872.62
80	395907.90	2258052.17
81	395531.39	2258283.54
82	394841.85	2258658.87
83	394133.73	2258997.70
84	394038.52	2259037.33
85	393893.64	2258787.18
86	393678.54	2258415.76
87	393539.63	2258491.37
88	392831.51	2258830.18
89	392106.67	2259131.84
90	391366.95	2259394.97

Обозначение характерных точек границ	Координаты МСК-18, зона 2	
	X	Y
91	390614.45	2259618.82
92	389851.40	2259803.44
93	389079.53	2259947.81
94	388301.02	2260051.28
95	387518.38	2260113.92
96	386733.40	2260136.01
97	385948.32	2260116.30
98	385165.36	2260055.88
99	384386.40	2259954.65
100	383613.84	2259812.41
101	382849.99	2259629.72
102	382096.46	2259407.61
103	381355.60	2259145.97
104	380629.50	2258845.63
105	379919.99	2258507.81
106	379228.96	2258133.06
107	378558.67	2257722.59
108	377910.67	2257277.23
109	377286.79	2256798.55
110	376688.93	2256287.81
111	376118.56	2255746.02
112	375577.36	2255175.21
113	375066.69	2254576.63
114	374587.87	2253951.97
115	374142.63	2253302.92
116	373731.71	2252631.19
117	373356.79	2251938.93
118	373018.35	2251227.53
119	372717.94	2250499.65
120	372455.56	2249756.57
121	372232.91	2249001.09
122	372103.44	2248459.38
123	371861.05	2248502.11
124	371409.87	2248581.69
125	371313.87	2248255.70
126	371269.66	2248105.58
127	371086.67	2247339.07
128	370944.01	2246564.05
129	370842.32	2245782.69
130	370781.50	2244996.89
131	370762.05	2244208.91
132	370783.72	2243421.01

Обозначение характерных точек границ	Координаты МСК-18, зона 2	
	X	Y
133	370846.74	2242635.39
134	370853.96	2242581.02
135	370950.63	2241854.31
136	371095.47	2241079.69
137	371153.68	2240838.77
138	371280.61	2240313.69
139	371348.55	2240085.33
140	356620.36	2235713.79
1	360564.38	2227291.52

4.3. Приаэродромная территория аэродрома гражданской авиации Ижевск полностью или частично расположена в границах муниципальных образований Удмуртской Республики, приведенных в таблице 1.2.

Таблица 1.2

№ п/п	Муниципальное образование
1	Городской округ «город Ижевск»
2	Муниципальный округ «Воткинский район»
3	Муниципальный округ «Завьяловский район»
4	Муниципальный округ «Малопургинский район»

4.4. Перечень кадастровых кварталов, в границах территорий которых полностью или частично расположена приаэродромная территория аэропорта гражданской авиации Ижевск, приведен в таблице 1.3.

Таблица 1.3

№ п/п	Номера кадастровых кварталов				
	1	2	3	4	5
1	18:04:007001	18:04:008001	18:04:008011	18:04:009001	18:04:009007
2	18:04:009010	18:04:009012	18:04:009013	18:04:011001	18:04:012011
3	18:04:012012	18:04:012014	18:04:014001	18:04:109011	18:04:112013
4	18:04:112015	18:04:112016	18:04:112017	18:04:112018	18:04:123001
5	18:04:123002	18:04:123003	18:04:123004	18:04:123005	18:04:123006
6	18:04:123007	18:04:123008	18:04:123009	18:04:123010	18:04:123011
7	18:04:123013	18:04:123014	18:04:123015	18:04:123016	18:04:123017
8	18:04:124001	18:04:124002	18:04:129001	18:04:129002	18:04:129003

№ п/п	Номера кадастровых кварталов				
	1	2	3	4	5
9	18:04:129004	18:04:129005	18:04:138001	18:04:138002	18:04:138003
10	18:04:138004	18:04:138005	18:04:138006	18:04:138007	18:04:138008
11	18:04:138009	18:04:138010	18:04:138011	18:04:138012	18:04:138014
12	18:04:138015	18:04:138016	18:04:138017	18:04:138018	18:04:138019
13	18:04:138021	18:04:138022	18:04:138023	18:04:147001	18:04:148001
14	18:04:148002	18:04:148003	18:04:148004	18:04:148005	18:04:155001
15	18:04:155002	18:04:155003	18:04:155004	18:04:155005	18:04:155006
16	18:04:158001	18:04:158002	18:04:167001	18:04:169001	18:04:169002
17	18:04:169003	18:04:169004	18:04:169005	18:04:169006	18:04:169007
18	18:04:169008	18:04:169009	18:04:169010	18:04:169011	18:04:169012
19	18:04:169013	18:04:173001	18:04:174003	18:08:020001	18:08:020002
20	18:08:020003	18:08:020004	18:08:021008	18:08:021009	18:08:021010
21	18:08:021011	18:08:021012	18:08:021013	18:08:021014	18:08:021015
22	18:08:022001	18:08:022002	18:08:023001	18:08:023002	18:08:023003
23	18:08:023004	18:08:023005	18:08:023006	18:08:023007	18:08:023008
24	18:08:023009	18:08:023010	18:08:023011	18:08:023012	18:08:023013
25	18:08:023014	18:08:023015	18:08:023017	18:08:023018	18:08:023019
26	18:08:023020	18:08:023021	18:08:023022	18:08:023023	18:08:023024
27	18:08:023025	18:08:023026	18:08:023027	18:08:023028	18:08:023029
28	18:08:024001	18:08:025001	18:08:025002	18:08:025003	18:08:026001
29	18:08:027001	18:08:027002	18:08:027003	18:08:028001	18:08:028002
30	18:08:028003	18:08:028004	18:08:028005	18:08:028006	18:08:028007
31	18:08:028008	18:08:028009	18:08:028010	18:08:028011	18:08:028012
32	18:08:028015	18:08:028016	18:08:028017	18:08:029001	18:08:030001
33	18:08:030002	18:08:030003	18:08:030004	18:08:030005	18:08:030006
34	18:08:030007	18:08:030008	18:08:030009	18:08:030010	18:08:030011
35	18:08:030012	18:08:030013	18:08:030014	18:08:031001	18:08:032001
36	18:08:033001	18:08:033002	18:08:034001	18:08:035001	18:08:035002
37	18:08:035003	18:08:035004	18:08:035005	18:08:036001	18:08:037001
38	18:08:037002	18:08:037003	18:08:037004	18:08:037005	18:08:037006
39	18:08:037007	18:08:037008	18:08:038001	18:08:038002	18:08:038003
40	18:08:038004	18:08:040001	18:08:040008	18:08:043001	18:08:043002
41	18:08:043003	18:08:043004	18:08:043005	18:08:043007	18:08:043008
42	18:08:043009	18:08:043010	18:08:043011	18:08:043012	18:08:043013
43	18:08:044001	18:08:045001	18:08:045002	18:08:045003	18:08:045004
44	18:08:045005	18:08:045006	18:08:045007	18:08:045008	18:08:045009
45	18:08:045010	18:08:045011	18:08:045012	18:08:045013	18:08:045014
46	18:08:046001	18:08:046002	18:08:046003	18:08:046004	18:08:046005
47	18:08:046006	18:08:046007	18:08:046008	18:08:046010	18:08:046011
48	18:08:047001	18:08:059001	18:08:060001	18:08:061001	18:08:062001
49	18:08:063001	18:08:069001	18:08:073001	18:08:075001	18:08:076001

№ п/п	Номера кадастровых кварталов				
	1	2	3	4	5
50	18:08:077001	18:08:077002	18:08:078001	18:08:078002	18:08:078003
51	18:08:078004	18:08:078005	18:08:078006	18:08:078007	18:08:078008
52	18:08:078009	18:08:078010	18:08:078011	18:08:078012	18:08:078013
53	18:08:078014	18:08:078015	18:08:078016	18:08:078017	18:08:078018
54	18:08:078019	18:08:078020	18:08:078021	18:08:078022	18:08:078023
55	18:08:078024	18:08:078025	18:08:078026	18:08:078027	18:08:078028
56	18:08:078029	18:08:078030	18:08:078031	18:08:078032	18:08:078033
57	18:08:078034	18:08:078035	18:08:078036	18:08:078037	18:08:078038
58	18:08:078039	18:08:078040	18:08:078041	18:08:078042	18:08:081001
59	18:08:083001	18:08:083002	18:08:085001	18:08:089001	18:08:091001
60	18:08:107001	18:08:110001	18:08:111001	18:08:111002	18:08:111003
61	18:08:112001	18:08:115001	18:08:116001	18:08:120001	18:08:122001
62	18:08:122002	18:08:124001	18:08:124002	18:08:124003	18:08:125001
63	18:08:131001	18:08:134001	18:08:135001	18:08:135002	18:08:138001
64	18:08:141001	18:08:147001	18:08:148001	18:08:150001	18:08:151001
65	18:08:151002	18:08:154001	18:08:155001	18:08:156001	18:08:157001
66	18:08:160001	18:08:161001	18:08:162001	18:08:162002	18:08:163001
67	18:08:163002	18:08:168001	18:08:171001	18:08:171002	18:08:172001
68	18:08:172002	18:08:176003	18:16:018001	18:16:074001	18:16:076001
69	18:16:076002	18:16:076003	18:16:076004	18:16:079001	18:16:092001
70	18:16:093001	18:16:094001	18:26:010620	18:26:010624	18:26:010628
71	18:26:010653	18:26:020002	18:26:020007	18:26:020009	18:26:020011
72	18:26:020012	18:26:020013	18:26:020016	18:26:020017	18:26:020019
73	18:26:020020	18:26:020021	18:26:020022	18:26:020023	18:26:020024
74	18:26:020026	18:26:020028	18:26:020029	18:26:020031	18:26:020032
75	18:26:020033	18:26:020034	18:26:020035	18:26:020036	18:26:020037
76	18:26:020038	18:26:020039	18:26:020040	18:26:020045	18:26:020051
77	18:26:020053	18:26:020058	18:26:020060	18:26:020063	18:26:020064
78	18:26:020065	18:26:020066	18:26:020068	18:26:020069	18:26:020077
79	18:26:020078	18:26:020079	18:26:020080	18:26:020087	18:26:020088
80	18:26:020089	18:26:020091	18:26:020092	18:26:020095	18:26:020096
81	18:26:020097	18:26:020099	18:26:020100	18:26:020101	18:26:020107
82	18:26:020108	18:26:020109	18:26:020110	18:26:020111	18:26:020112
83	18:26:020113	18:26:020115	18:26:020117	18:26:020118	18:26:020119
84	18:26:020120	18:26:020121	18:26:020122	18:26:020123	18:26:020124
85	18:26:020125	18:26:020128	18:26:020130	18:26:020131	18:26:020132
86	18:26:020133	18:26:020134	18:26:020135	18:26:020136	18:26:020137
87	18:26:020138	18:26:020139	18:26:020140	18:26:020141	18:26:020142
88	18:26:020143	18:26:020144	18:26:020145	18:26:020146	18:26:020147
89	18:26:020148	18:26:020154	18:26:020156	18:26:020157	18:26:020160
90	18:26:020161	18:26:020162	18:26:020164	18:26:020165	18:26:020166

№ п/п	Номера кадастровых кварталов				
	1	2	3	4	5
91	18:26:020167	18:26:020170	18:26:020171	18:26:020173	18:26:020174
92	18:26:020176	18:26:020177	18:26:020178	18:26:020179	18:26:020180
93	18:26:020181	18:26:020182	18:26:020183	18:26:020184	18:26:020185
94	18:26:020186	18:26:020187	18:26:020188	18:26:020189	18:26:020190
95	18:26:020191	18:26:020192	18:26:020193	18:26:020195	18:26:020196
96	18:26:020197	18:26:020198	18:26:020199	18:26:020200	18:26:020201
97	18:26:020202	18:26:020203	18:26:020204	18:26:020207	18:26:020209
98	18:26:020210	18:26:020211	18:26:020212	18:26:020214	18:26:020215
99	18:26:020218	18:26:020219	18:26:020220	18:26:020222	18:26:020223
100	18:26:020227	18:26:020228	18:26:020232	18:26:020233	18:26:020235
101	18:26:020236	18:26:020237	18:26:020238	18:26:020239	18:26:020241
102	18:26:020243	18:26:020247	18:26:020248	18:26:020249	18:26:020250
103	18:26:020255	18:26:020256	18:26:020258	18:26:020260	18:26:020261
104	18:26:020262	18:26:020263	18:26:020264	18:26:020266	18:26:020267
105	18:26:020269	18:26:020276	18:26:020280	18:26:020281	18:26:020283
106	18:26:020285	18:26:020286	18:26:020288	18:26:020289	18:26:020290
107	18:26:020291	18:26:020292	18:26:020296	18:26:020303	18:26:020304
108	18:26:020305	18:26:020306	18:26:020307	18:26:020308	18:26:020309
109	18:26:020310	18:26:020312	18:26:020315	18:26:020317	18:26:020318
110	18:26:020319	18:26:020320	18:26:020321	18:26:020322	18:26:020323
111	18:26:020326	18:26:020328	18:26:020329	18:26:020330	18:26:020331
112	18:26:020332	18:26:020333	18:26:020334	18:26:020335	18:26:020336
113	18:26:020337	18:26:020338	18:26:020339	18:26:020340	18:26:020341
114	18:26:020342	18:26:020343	18:26:020344	18:26:020345	18:26:020346
115	18:26:020347	18:26:020348	18:26:020349	18:26:020350	18:26:020351
116	18:26:020352	18:26:020353	18:26:020354	18:26:020355	18:26:020357
117	18:26:020358	18:26:020359	18:26:020360	18:26:020361	18:26:020362
118	18:26:020363	18:26:020364	18:26:020365	18:26:020366	18:26:020367
119	18:26:020368	18:26:020369	18:26:020370	18:26:020371	18:26:020373
120	18:26:020374	18:26:020375	18:26:020376	18:26:020377	18:26:020378
121	18:26:020379	18:26:020380	18:26:020381	18:26:020382	18:26:020383
122	18:26:020384	18:26:020385	18:26:020386	18:26:020387	18:26:020388
123	18:26:020391	18:26:020392	18:26:020393	18:26:020399	18:26:020400
124	18:26:020402	18:26:020407	18:26:020410	18:26:020415	18:26:020422
125	18:26:020621	18:26:020625	18:26:020626	18:26:020627	18:26:020629
126	18:26:020655	18:26:020656	18:26:020826	18:26:020827	18:26:020828
127	18:26:020829	18:26:020830	18:26:020831	18:26:020832	18:26:020834
128	18:26:020835	18:26:020836	18:26:020838	18:26:020839	18:26:020840
129	18:26:020841	18:26:020842	18:26:020843	18:26:020844	18:26:020845
130	18:26:020846	18:26:020847	18:26:020848	18:26:020849	18:26:020850
131	18:26:020851	18:26:020852	18:26:020853	18:26:020854	18:26:020855

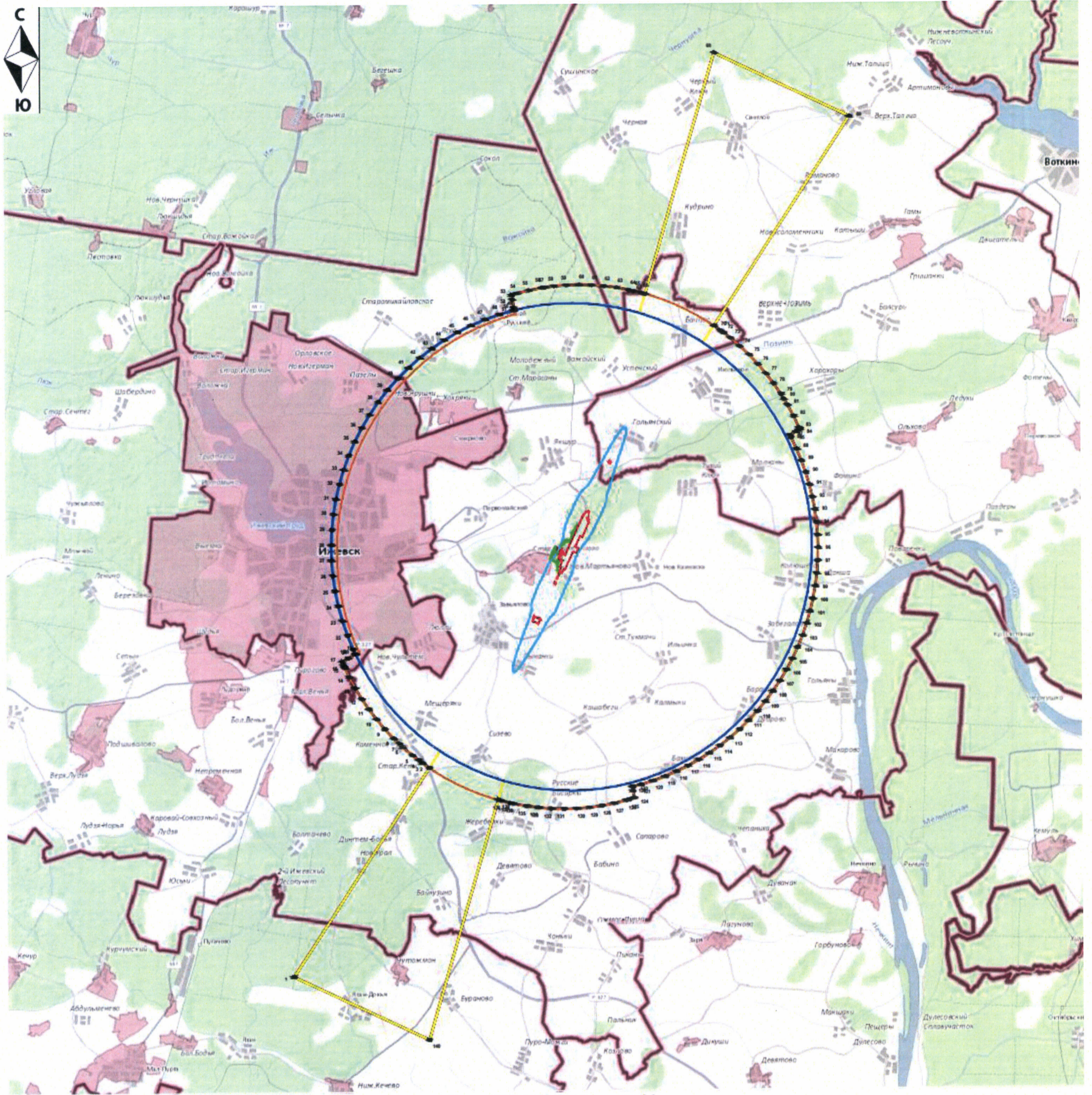
№ п/п	Номера кадастровых кварталов				
	1	2	3	4	5
132	18:26:020856	18:26:020857	18:26:020858	18:26:020859	18:26:020861
133	18:26:020862	18:26:020863	18:26:020864	18:26:020866	18:26:020867
134	18:26:020868	18:26:020869	18:26:020870	18:26:020871	18:26:020872
135	18:26:020873	18:26:020874	18:26:020875	18:26:020876	18:26:020877
136	18:26:020878	18:26:020879	18:26:020880	18:26:020881	18:26:020882
137	18:26:020883	18:26:020884	18:26:020885	18:26:020886	18:26:020887
138	18:26:020888	18:26:020889	18:26:020890	18:26:020891	18:26:020892
139	18:26:020893	18:26:020894	18:26:020895	18:26:020896	18:26:020897
140	18:26:020899	18:26:020900	18:26:020901	18:26:020902	18:26:020903
141	18:26:020904	18:26:020910	18:26:020919	18:26:020920	18:26:020922
142	18:26:020925	18:26:020926	18:26:024622	18:26:024623	18:26:024627
143	18:26:024628	18:26:024629	18:26:030001	18:26:030002	18:26:030003
144	18:26:030006	18:26:030007	18:26:030008	18:26:030009	18:26:030011
145	18:26:030012	18:26:030014	18:26:030015	18:26:030016	18:26:030018
146	18:26:030020	18:26:030022	18:26:030023	18:26:030024	18:26:030025
147	18:26:030026	18:26:030027	18:26:030029	18:26:030030	18:26:030031
148	18:26:030032	18:26:030033	18:26:030034	18:26:030035	18:26:030036
149	18:26:030037	18:26:030039	18:26:030040	18:26:030041	18:26:030042
150	18:26:030043	18:26:030044	18:26:030045	18:26:030046	18:26:030047
151	18:26:030048	18:26:030049	18:26:030050	18:26:030051	18:26:030052
152	18:26:030053	18:26:030054	18:26:030055	18:26:030056	18:26:030057
153	18:26:030058	18:26:030059	18:26:030060	18:26:030061	18:26:030062
154	18:26:030063	18:26:030068	18:26:030069	18:26:030088	18:26:030094
155	18:26:030106	18:26:030195	18:26:030203	18:26:030204	18:26:030208
156	18:26:030209	18:26:030210	18:26:030211	18:26:030214	18:26:030217
157	18:26:030389	18:26:030391	18:26:030394	18:26:030395	18:26:030906
158	18:26:030907	18:26:030908	18:26:031052	18:26:031692	18:26:032032
159	18:26:032033	18:26:040703	18:26:050004	18:26:050005	18:26:050006
160	18:26:050007	18:26:050008	18:26:050009	18:26:050010	18:26:050011
161	18:26:050012	18:26:050013	18:26:050016	18:26:050019	18:26:050023
162	18:26:050024	18:26:050025	18:26:050026	18:26:050027	18:26:050028
163	18:26:050029	18:26:050030	18:26:050032	18:26:050033	18:26:050034
164	18:26:050035	18:26:050037	18:26:050038	18:26:050039	18:26:050040
165	18:26:050041	18:26:050042	18:26:050043	18:26:050044	18:26:050045
166	18:26:050046	18:26:050047	18:26:050048	18:26:050049	18:26:050051
167	18:26:050052	18:26:050053	18:26:050054	18:26:050055	18:26:050056
168	18:26:050058	18:26:050059	18:26:050060	18:26:050061	18:26:050062
169	18:26:050063	18:26:050064	18:26:050065	18:26:050066	18:26:050067
170	18:26:050068	18:26:050070	18:26:050072	18:26:050074	18:26:050077
171	18:26:050078	18:26:050079	18:26:050080	18:26:050081	18:26:050082
172	18:26:050083	18:26:050084	18:26:050085	18:26:050086	18:26:050087

№ п/п	Номера кадастровых кварталов				
	1	2	3	4	5
173	18:26:050090	18:26:050091	18:26:050093	18:26:050094	18:26:050099
174	18:26:050102	18:26:050104	18:26:050105	18:26:050106	18:26:050108
175	18:26:050110	18:26:050111	18:26:050112	18:26:050113	18:26:050114
176	18:26:050139	18:26:050141	18:26:050142	18:26:050144	18:26:050145
177	18:26:050146	18:26:050149	18:26:050171	18:26:050172	18:26:050173
178	18:26:050174	18:26:050175	18:26:050176	18:26:050177	18:26:050393
179	18:26:050394	18:26:050658	18:26:050659	18:26:050661	18:26:050662
180	18:26:050663	18:26:050664	18:26:050666	18:26:050698	18:26:050700
181	18:26:050704	18:26:050723	18:26:050724	18:26:050726	18:26:050728
182	18:26:050735	18:26:050737	18:26:050738	18:26:050739	18:26:050740
183	18:26:050741	18:26:050742	18:26:050743	18:26:050744	18:26:050745
184	18:26:050746	18:26:050748	18:26:050749	18:26:050755	18:26:050756
185	18:26:050757	18:26:050758	18:26:050759	18:26:050760	18:26:050761
186	18:26:050762	18:26:050763	18:26:050764	18:26:050765	18:26:050766
187	18:26:050767	18:26:050769	18:26:050777	18:26:050778	18:26:050779
188	18:26:050781	18:26:050782	18:26:050783	18:26:050784	18:26:050785
189	18:26:050786	18:26:050787	18:26:050791	18:26:050795	18:26:050796
190	18:26:050797	18:26:050798	18:26:050799	18:26:050800	18:26:050801
191	18:26:050808	18:26:050809	18:26:050810	18:26:050811	18:26:050812
192	18:26:050814	18:26:050818	18:26:050912	18:26:050913	18:26:050914
193	18:26:050915	18:26:050916	18:26:050917	18:26:050918	18:26:050927
194	18:26:050929	18:26:050935	18:26:050936	18:26:050937	18:26:050938
195	18:26:050940	18:26:050941	18:26:050942	18:26:050944	18:26:050947
196	18:26:050949	18:26:050951	18:26:050958	18:26:050959	18:26:050960
197	18:26:050965	18:26:050967	18:26:050968	18:26:050969	18:26:050970
198	18:26:050971	18:26:050972	18:26:050973	18:26:050974	18:26:050975
199	18:26:050976	18:26:050977	18:26:050980	18:26:050981	18:26:050982
200	18:26:050984	18:26:050985	18:26:050986	18:26:050987	18:26:050988
201	18:26:050989	18:26:050990	18:26:050991	18:26:050992	18:26:050993
202	18:26:050994	18:26:050995	18:26:050996	18:26:050997	18:26:050998
203	18:26:050999	18:26:051000	18:26:051001	18:26:051002	18:26:051003
204	18:26:051004	18:26:051005	18:26:051006	18:26:051007	18:26:051009
205	18:26:051010	18:26:051011	18:26:051012	18:26:051013	18:26:051014
206	18:26:051015	18:26:051016	18:26:051017	18:26:051018	18:26:051019
207	18:26:051020	18:26:051021	18:26:051022	18:26:051024	18:26:051025
208	18:26:051026	18:26:051027	18:26:051028	18:26:051029	18:26:051030
209	18:26:051031	18:26:051032	18:26:051033	18:26:051034	18:26:051035
210	18:26:051036	18:26:051037	18:26:051039	18:26:051040	18:26:051041
211	18:26:051043	18:26:051044	18:26:051046	18:26:051047	18:26:051049
212	18:26:051050	18:26:051056	18:26:051696	18:26:051697	18:26:051698
213	18:26:051699	18:26:051700	18:26:051701	18:26:059801	18:26:059809

№ п/п	Номера кадастровых кварталов				
	1	2	3	4	5
214	18:26:059810	18:26:059811	18:26:059814	18:26:059817	18:26:059823









4.5. Графическое изображение границ приаэродромной территории аэродрома гражданской авиации Ижевск приведено на схеме 1.

Схема 1



Масштаб 1:123343 в формате А1

Условные обозначения:

- | | | | | | |
|---|------------------|---|---------------------|---|-----------------------------|
|  | - первая подзона |  | - четвертая подзона |  | - седьмая подзона |
|  | - вторая подзона |  | - пятая подзона |  | - приаэродромная территория |
|  | - третья подзона |  | - шестая подзона | | |

5. Описание границ первой подзоны:

5.1. Первая подзона приаэродромной территории аэродрома гражданской авиации Ижевск выделена по внешним границам земельных участков, предоставленных для размещения и эксплуатации зданий, сооружений и оборудования, подлежащих размещению в указанной подзоне, отграничивающим такие земельные участки от земельных участков, предназначенных для иных целей.

5.2. Перечень координат характерных точек границ первой подзоны приаэродромной территории аэродрома Ижевск приведен в таблице 2.1.

Таблица 2.1

Обозначение характерных точек границ	Координаты МСК-18, зона 2	
	X,	Y,
1	382342.32	2242302.87
2	382437.33	2242340.30
3	382513.07	2242369.67
4	382625.61	2242413.30
5	382547.48	2242634.22
6	382514.98	2242689.54
7	382423.99	2242788.02
8	382254.38	2242694.17
9	382218.37	2242656.12
1	382342.32	2242302.87
10	384675.02	2243661.72
11	384720.61	2243683.25
12	384677.69	2243773.82
13	384634.13	2243752.29
10	384675.02	2243661.72
14	384959.60	2243843.92
15	384965.94	2243846.89
16	384961.27	2243856.85
17	384954.94	2243853.89
14	384959.60	2243843.92
18	384989.49	2243857.92
19	384995.83	2243860.89
20	384991.16	2243870.85
21	384984.82	2243867.88
18	384989.49	2243857.92

Обозначение характерных точек границ	Координаты МСК-18, зона 2	
	X,	Y,
22	385001.18	2243858.20
23	385290.23	2243993.91
24	385280.75	2244011.48
25	384992.24	2243877.95
22	385001.18	2243858.20
26	386171.51	2243937.31
27	386451.84	2244070.41
28	386446.88	2244080.91
29	386470.89	2244092.25
30	386475.83	2244081.80
31	386503.90	2244095.14
32	386498.99	2244105.52
33	386511.02	2244111.20
34	386515.92	2244100.83
35	386566.61	2244124.90
36	386566.61	2244124.90
37	386538.60	2244184.72
38	386541.97	2244194.03
39	386554.64	2244199.97
40	386538.32	2244234.83
41	386533.31	2244241.03
42	386459.03	2244211.64
43	386391.68	2244354.99
44	388224.52	2245213.27
45	388224.52	2245213.27
46	388218.79	2245200.16
47	388218.79	2245200.16
48	388432.04	2245307.95
49	388687.86	2245430.62
50	388710.72	2245441.25
51	388741.48	2245452.89
52	388745.78	2245453.67
53	388744.81	2245468.11
54	388793.02	2245492.79
55	388794.86	2245501.76
56	388794.86	2245501.76
57	388794.86	2245501.76
58	388822.45	2245519.13
59	388875.89	2245566.84
60	388969.40	2245648.90

Обозначение характерных точек границ	Координаты МСК-18, зона 2	
	X,	Y,
61	389057.19	2245702.33
62	389064.82	2245738.59
63	389062.91	2245832.10
64	389049.44	2245833.39
65	389041.74	2245837.92
66	389030.89	2245840.14
67	389018.10	2245841.51
68	388966.57	2245837.48
69	388860.96	2245838.51
70	388691.35	2245832.79
71	388630.30	2245830.44
72	388628.95	2245817.42
73	388616.53	2245802.36
74	388606.73	2245800.38
75	388589.04	2245799.06
76	388578.40	2245798.61
77	388576.63	2245785.54
78	388556.60	2245788.72
79	388489.17	2245800.77
80	388453.10	2245809.39
81	388440.67	2245818.54
82	388403.46	2245847.56
83	387476.65	2245442.13
84	387532.46	2245326.24
85	387543.45	2245303.41
86	387516.30	2245290.65
87	386913.37	2245007.21
88	386883.10	2245019.41
89	386792.47	2245204.48
90	386506.68	2245070.43
91	386581.39	2244876.08
92	386572.68	2244847.08
93	385990.01	2244573.07
94	385990.01	2244573.07
95	385522.18	2244351.89
96	385525.31	2244344.58
97	385519.34	2244300.34
98	385493.06	2244254.95
99	385455.97	2244237.58
100	385431.53	2244226.14
101	385419.22	2244217.06
102	385312.69	2244167.17

Обозначение характерных точек границ	Координаты МСК-18, зона 2	
	X,	Y,
103	385309.97	2244143.65
104	385293.16	2244135.75
105	385289.10	2244132.77
106	385288.35	2244127.18
107	385295.20	2244018.36
108	385306.16	2243998.04
109	385368.30	2244010.58
110	385405.81	2244009.10
111	385419.66	2244010.03
112	385537.24	2244064.18
113	385654.85	2244098.28
114	385654.85	2244098.28
115	385688.78	2244025.83
116	386065.70	2244202.35
117	386116.18	2244096.96
118	386117.69	2244093.33
119	386130.73	2244064.49
120	386114.75	2244056.66
26	386171.51	2243937.31
121	386593.54	2244100.52
122	386651.00	2244127.27
123	386641.97	2244146.92
124	386637.82	2244145.02
125	386573.51	2244114.95
126	386568.31	2244112.37
127	386573.37	2244101.71
128	386578.24	2244103.99
129	386591.48	2244110.07
130	386593.95	2244105.14
131	386591.94	2244104.00
121	386593.54	2244100.52
132	386707.05	2243857.74
133	386800.31	2243902.82
134	386783.17	2243938.96
135	386718.86	2243983.73
136	386705.73	2243976.81
137	386705.06	2243976.46
138	386701.21	2243965.21
139	386698.21	2243906.98
140	386671.38	2243903.82

Обозначение характерных точек границ	Координаты МСК-18, зона 2	
	X,	Y,
141	386660.49	2243892.14
142	386670.91	2243880.94
132	386707.05	2243857.74
143	392090.13	2247125.93
144	392093.63	2247127.43
145	392140.97	2247147.59
146	392095.38	2247247.65
147	392045.65	2247223.38
148	392085.13	2247136.90
143	392090.13	2247125.93
149	386677.38	2244062.63
150	386671.04	2244075.94
151	386657.75	2244069.60
152	386664.09	2244056.29
149	386677.38	2244062.63

5.3. Муниципальные образования, в границах территорий которых полностью или частично расположена первая подзона приаэродромной территории аэродрома гражданской авиации Ижевск, приведены в таблице 2.2.

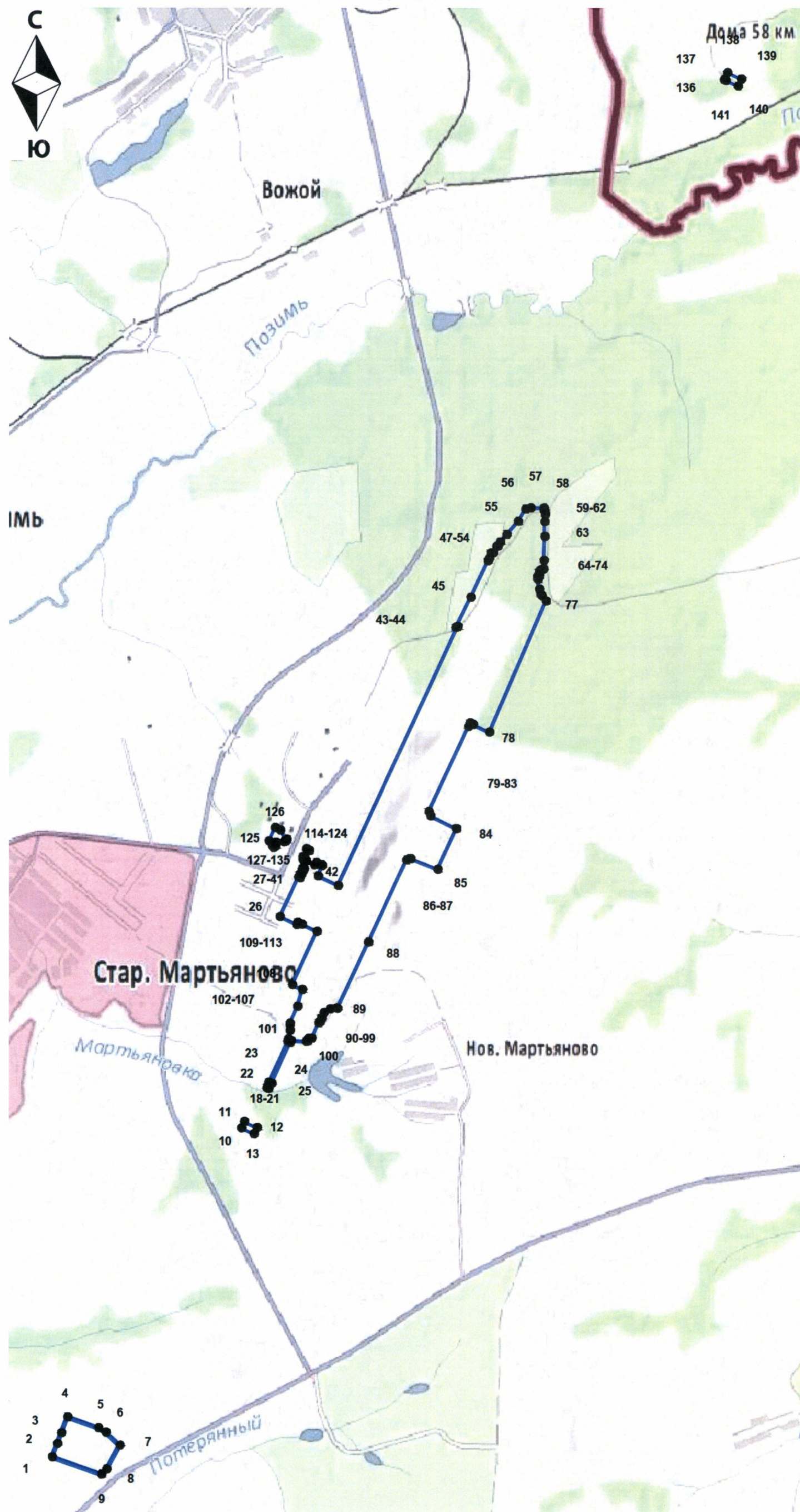
Таблица 2.2

№ п/п	Муниципальное образование
1	Муниципальный округ «Воткинский район»
2	Муниципальный округ «Завьяловский район»

5.4. Кадастровые кварталы, в границах территорий которых полностью или частично расположена первая подзона приаэродромной территории аэродрома гражданской авиации Ижевск: 18:04:012012, 18:08:030012, 18:08:034001.

5.5. Графическое изображение границ первой подзоны приаэродромной территории аэродрома гражданской авиации Ижевск приведено на схеме 2.

Схема 2



6. Описание границ второй подзоны:

6.1. Вторая подзона приаэродромной территории аэродрома гражданской авиации Ижевск выделена по внешним границам земельных участков, предоставленных для размещения и эксплуатации зданий, сооружений и оборудования, подлежащих размещению в указанной подзоне, отграничивающим такие земельные участки от земельных участков, предназначенных для иных целей.

6.2. Перечень координат характерных точек границ второй подзоны приаэродромной территории аэродрома гражданской авиации Ижевск приведен в таблице 3.1.

Таблица 3.1

Обозначение характерных точек границ	Координаты МСК-18, зона 2	
	X	Y
1	386122.05	2243440.13
2	386139.22	2243446.89
3	386149.60	2243446.69
4	386155.65	2243437.41
5	386179.12	2243443.32
6	386152.62	2243475.51
7	386198.13	2243547.22
8	386215.05	2243513.73
9	386226.39	2243491.30
10	386234.44	2243475.37
11	386419.42	2243564.67
12	386439.24	2243587.50
13	386436.41	2243592.76
14	386439.35	2243592.15
15	386494.46	2243619.82
16	386537.26	2243641.31
17	386542.98	2243644.19
18	386546.95	2243646.14
19	386533.11	2243674.31
20	386527.68	2243693.19
21	386520.11	2243715.52
22	386489.72	2243786.68
23	386470.92	2243827.70
24	386460.74	2243854.43
25	386453.74	2243867.63
26	386439.23	2243865.38
27	386436.00	2243865.00

Обозначение характерных точек границ	Координаты МСК-18, зона 2	
	X	Y
28	386433.00	2243873.00
29	386465.00	2243887.00
30	386472.00	2243890.00
31	386479.00	2243893.00
32	386486.00	2243897.00
33	386493.00	2243900.00
34	386497.00	2243903.00
35	386502.00	2243894.00
36	386489.00	2243881.00
37	386490.20	2243872.03
38	386503.47	2243831.26
39	386514.67	2243794.87
40	386526.76	2243761.70
41	386541.35	2243724.51
42	386560.84	2243674.53
43	386587.34	2243623.23
44	386602.20	2243623.62
45	386602.93	2243621.54
46	386606.52	2243623.48
47	386817.33	2243732.09
48	386752.08	2243867.80
49	386780.47	2243882.50
50	386804.59	2243893.78
51	386800.31	2243902.82
52	386707.05	2243857.74
53	386670.91	2243880.94
54	386660.49	2243892.14
55	386671.38	2243903.82
56	386698.21	2243906.98
57	386701.21	2243965.21
58	386705.06	2243976.46
59	386705.73	2243976.81
60	386718.86	2243983.73
61	386783.17	2243938.96
62	386752.60	2244003.42
63	386914.02	2244074.56
64	386960.78	2244097.40
65	386967.15	2244091.56
66	386970.34	2244094.22
67	386985.37	2244091.15
68	386996.96	2244095.93
69	386981.89	2244121.88

Обозначение характерных точек границ	Координаты МСК-18, зона 2	
	X	Y
70	386988.90	2244131.90
71	387033.03	2244194.94
72	387080.71	2244236.82
73	387084.12	2244239.80
74	387114.01	2244266.04
75	387122.13	2244273.79
76	387159.05	2244306.51
77	387229.56	2244354.26
78	387264.76	2244377.16
79	387285.11	2244390.40
80	387293.40	2244399.13
81	387264.48	2244457.83
82	387311.96	2244486.64
83	387316.54	2244503.66
84	387277.87	2244572.71
85	387261.14	2244577.56
86	387215.93	2244551.53
87	387184.14	2244616.46
88	387694.45	2244858.37
89	387703.35	2244840.85
90	387735.39	2244828.49
91	387791.37	2244856.29
92	387810.09	2244891.34
93	387805.31	2244909.55
94	388232.17	2245108.52
95	388220.62	2245126.55
96	388208.33	2245153.35
97	388207.17	2245168.87
98	388218.79	2245200.16
99	388224.52	2245213.27
100	386391.68	2244354.99
101	386459.03	2244211.64
102	386533.31	2244241.03
103	386538.32	2244234.83
104	386554.64	2244199.97
105	386541.97	2244194.03
106	386538.60	2244184.72
107	386566.61	2244124.90
108	386515.92	2244100.83
109	386511.02	2244111.20
110	386498.99	2244105.52
111	386503.90	2244095.14

Обозначение характерных точек границ	Координаты МСК-18, зона 2	
	X	Y
112	386475.83	2244081.80
113	386470.89	2244092.25
114	386446.88	2244080.91
115	386451.84	2244070.41
116	386444.87	2244067.10
117	386171.51	2243937.31
118	386114.75	2244056.66
119	386130.73	2244064.49
120	386117.69	2244093.33
121	386116.18	2244096.96
122	386065.70	2244202.35
123	385688.78	2244025.83
124	385654.85	2244098.28
125	385537.24	2244064.18
126	385419.66	2244010.03
127	385405.81	2244009.10
128	385368.30	2244010.58
129	385306.16	2243998.04
130	385374.82	2243940.79
131	385385.87	2243933.04
132	385464.13	2243869.42
133	385601.43	2243901.26
134	385614.08	2243904.19
135	385637.94	2243904.37
136	385839.97	2243905.93
137	385854.00	2243906.04
138	386036.45	2243993.23
139	386040.92	2243984.28
140	386071.82	2243922.38
141	385938.77	2243859.69
142	385942.33	2243852.45
143	385946.75	2243842.32
144	385981.37	2243762.89
145	386017.98	2243678.90
146	386054.59	2243594.91
147	386091.20	2243510.91
1	386122.05	2243440.13
148	386593.54	2244100.52
149	386651.00	2244127.27
150	386641.97	2244146.92
151	386637.82	2244145.02

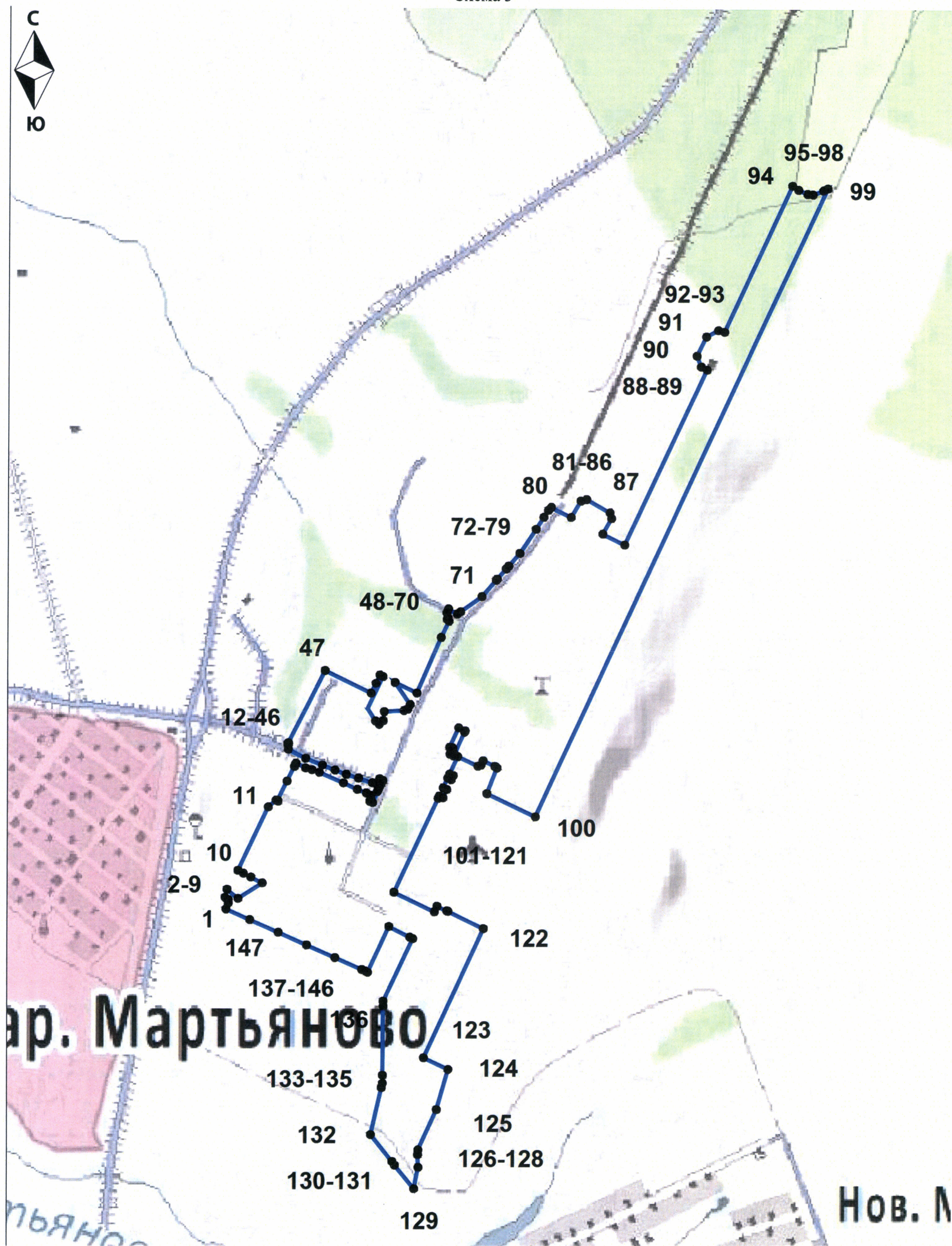
Обозначение характерных точек границ	Координаты МСК-18, зона 2	
	X	Y
152	386573.51	2244114.95
153	386568.31	2244112.37
154	386573.37	2244101.71
155	386578.24	2244103.99
156	386591.48	2244110.07
157	386593.95	2244105.14
158	386591.94	2244104.00
148	386593.54	2244100.52
159	386677.38	2244062.63
160	386664.09	2244056.29
161	386657.75	2244069.60
162	386671.04	2244075.94
159	386677.38	2244062.63

6.3. Муниципальное образование, в границах территории которого расположена вторая подзона приаэродромной территории аэродрома гражданской авиации Ижевск: Завьяловский район.

6.4. Кадастровый квартал, в границах территории которого расположена вторая подзона приаэродромной территории аэродрома гражданской авиации Ижевск: 18:08:030012.

6.5. Графическое изображение границ второй подзоны приаэродромной территории аэродрома гражданской авиации Ижевск приведено на схеме 3.

Схема 3



7. Описание границ третьей подзоны:

7.1 Третья подзона приаэродромной территории аэродрома гражданской авиации Ижевск выделена в границах полос воздушных подходов, установленных в соответствии с Федеральными правилами использования воздушного пространства Российской Федерации, утвержденными постановлением Правительства Российской Федерации от 11 марта 2010 г. № 138⁴ (далее – постановление № 138), и с учетом ограничительных поверхностей аэродрома в соответствии с Федеральными авиационными правилами «Требования, предъявляемые к аэродромам, предназначенным для взлета, посадки, руления и стоянки гражданских воздушных судов», утвержденными приказом Министерства транспорта Российской Федерации от 25 августа 2015 г. № 262 (зарегистрирован Министерством юстиции Российской Федерации 9 октября 2015 г., регистрационный № 39264), с изменениями, внесенными приказом Министерства транспорта Российской Федерации от 24 ноября 2017 г. № 495 (зарегистрирован Министерством юстиции Российской Федерации 21 декабря 2017 г., регистрационный № 49344) (далее – ФАП-262).

7.2. Перечень координат характерных точек границ третьей подзоны приаэродромной территории аэродрома гражданской авиации Ижевск приведен в таблице 4.1.

Таблица 4.1

Обозначение характерных точек границ	Координаты МСК-18, зона 2	
	X	Y
1	417165.70	2253796.99
2	413221.69	2262219.27
3	400645.90	2253845.75
4	399408.82	2253023.10
5	398904.00	2253740.75
6	398316.11	2254477.19
7	397683.13	2255175.27
8	397007.57	2255832.22
9	396292.09	2256445.46
10	395539.52	2257012.56
11	394752.82	2257531.30
12	393935.11	2257999.61

⁴ В соответствии с пунктом 3 постановления № 138 данный акт действует до 1 ноября 2026 г.

13	393089.60	2258415.65
14	392219.64	2258777.78
15	391328.65	2259084.57
16	390420.17	2259334.81
17	389497.76	2259527.51
18	388565.07	2259661.91
19	387625.78	2259737.48
20	386683.60	2259753.93
21	385742.25	2259711.18
22	384805.44	2259609.41
23	383876.86	2259449.02
24	382960.20	2259230.64
25	382059.05	2258955.13
26	381176.98	2258623.58
27	380317.47	2258237.30
28	379483.91	2257797.82
29	378679.59	2257306.86
30	377907.68	2256766.36
31	377171.23	2256178.47
32	376473.16	2255545.49
33	375816.20	2254869.93
34	375202.96	2254154.45
35	374635.86	2253401.88
36	374117.13	2252615.18
37	373648.82	2251797.46
38	373232.78	2250951.96
39	372870.65	2250082.00
40	372563.86	2249191.01
41	372313.62	2248282.52
42	372120.92	2247360.11
43	371986.51	2246427.43
44	371910.94	2245488.14
45	371894.50	2244545.96
46	371937.24	2243604.61
47	372039.01	2242667.79
48	372199.40	2241739.22
49	372417.79	2240822.55
50	372527.35	2240439.47
51	371104.54	2240012.01
52	356620.36	2235713.79
53	360564.38	2227291.52
54	373140.16	2235665.03
55	374377.24	2236487.68
56	374882.06	2235770.04
57	375469.96	2235033.59

58	376102.94	2234335.52
59	376778.50	2233678.56
60	377493.98	2233065.32
61	378246.55	2232498.22
62	379033.24	2231979.49
63	379850.96	2231511.18
64	380696.47	2231095.14
65	381566.43	2230733.01
66	382457.41	2230426.22
67	383365.90	2230175.98
68	384288.31	2229983.28
69	385221.00	2229848.87
70	386160.29	2229773.30
71	387102.47	2229756.85
72	388043.82	2229799.60
73	388980.63	2229901.37
74	389909.20	2230061.76
75	390825.87	2230280.14
76	391727.02	2230555.65
77	392609.09	2230887.20
78	393468.60	2231273.48
79	394302.16	2231712.97
80	395106.48	2232203.93
81	395878.39	2232744.42
82	396614.83	2233332.32
83	397312.91	2233965.29
84	397969.86	2234640.86
85	398583.10	2235356.33
86	399150.21	2236108.91
87	399668.94	2236895.60
88	400137.25	2237713.32
89	400553.29	2238558.82
90	400915.42	2239428.79
91	401222.21	2240319.77
92	401472.45	2241228.26
93	401665.15	2242150.67
94	401799.55	2243083.36
95	401875.13	2244022.64
96	401891.57	2244964.82
97	401848.82	2245906.18
98	401747.05	2246842.99
99	401586.66	2247771.56
100	401368.28	2248688.23
101	401257.52	2249075.28
102	402681.53	2249498.77

1	417165.70	2253796.99
---	-----------	------------

7.3. Муниципальные образования, в границах территорий которых полностью или частично расположена третья подзона приаэродромной территории аэродрома гражданской авиации Ижевск, приведены в таблице 4.2.

Таблица 4.2

№ п/п	Муниципальное образование второй степени
1	Городской округ «город Ижевск»
2	Муниципальный округ «Воткинский район»
3	Муниципальный округ «Завьяловский район»
4	Муниципальный округ «Малопургинский район»

7.4. Перечень кадастровых кварталов, в границах территорий которых полностью или частично расположена третья подзона приаэродромной территории аэродрома гражданской авиации Ижевск, приведен в таблице 4.3.

Таблица 4.3

№ п/п	Номера кадастровых кварталов				
	1	2	3	4	5
1	18:04:007001	18:04:008001	18:04:009001	18:04:009010	18:04:009012
2	18:04:009013	18:04:011001	18:04:012011	18:04:012012	18:04:012014
3	18:04:014001	18:04:109011	18:04:112013	18:04:112015	18:04:112016
4	18:04:112017	18:04:112018	18:04:123001	18:04:123002	18:04:123003
5	18:04:123004	18:04:123005	18:04:123006	18:04:123007	18:04:123008
6	18:04:123009	18:04:123010	18:04:123011	18:04:123013	18:04:123014
7	18:04:123015	18:04:123016	18:04:123017	18:04:124001	18:04:124002
8	18:04:129001	18:04:129002	18:04:129003	18:04:129004	18:04:129005
9	18:04:138001	18:04:138002	18:04:138003	18:04:138004	18:04:138005
10	18:04:138006	18:04:138007	18:04:138008	18:04:138009	18:04:138010
11	18:04:138011	18:04:138012	18:04:138014	18:04:138015	18:04:138016
12	18:04:138017	18:04:138018	18:04:138019	18:04:138021	18:04:138022
13	18:04:138023	18:04:147001	18:04:148001	18:04:148002	18:04:148003
14	18:04:148004	18:04:148005	18:04:155001	18:04:155002	18:04:155003
15	18:04:155004	18:04:155005	18:04:155006	18:04:158001	18:04:158002
16	18:04:167001	18:04:169001	18:04:169002	18:04:169003	18:04:169004
17	18:04:169005	18:04:169006	18:04:169007	18:04:169008	18:04:169009
18	18:04:169010	18:04:169011	18:04:169012	18:04:169013	18:04:173001
19	18:08:020001	18:08:021008	18:08:021009	18:08:021010	18:08:021011
20	18:08:021012	18:08:021013	18:08:021014	18:08:021015	18:08:022001
21	18:08:022002	18:08:023001	18:08:023002	18:08:023003	18:08:023004

№ п/п	Номера кадастровых кварталов				
	1	2	3	4	5
22	18:08:023005	18:08:023006	18:08:023007	18:08:023008	18:08:023009
23	18:08:023010	18:08:023012	18:08:023013	18:08:023014	18:08:023015
24	18:08:023017	18:08:023018	18:08:023019	18:08:023020	18:08:023021
25	18:08:023022	18:08:023023	18:08:023024	18:08:023025	18:08:023026
26	18:08:023027	18:08:023028	18:08:023029	18:08:024001	18:08:025001
27	18:08:025002	18:08:025003	18:08:026001	18:08:027001	18:08:027002
28	18:08:028001	18:08:028002	18:08:028003	18:08:028004	18:08:028005
29	18:08:028006	18:08:028007	18:08:028008	18:08:028009	18:08:028010
30	18:08:028011	18:08:028015	18:08:028016	18:08:028017	18:08:029001
31	18:08:030001	18:08:030002	18:08:030003	18:08:030004	18:08:030005
32	18:08:030006	18:08:030007	18:08:030008	18:08:030009	18:08:030010
33	18:08:030011	18:08:030012	18:08:030013	18:08:030014	18:08:031001
34	18:08:032001	18:08:033001	18:08:033002	18:08:034001	18:08:035001
35	18:08:035002	18:08:035003	18:08:035004	18:08:035005	18:08:036001
36	18:08:037001	18:08:037002	18:08:037003	18:08:037004	18:08:037005
37	18:08:037006	18:08:037007	18:08:037008	18:08:038001	18:08:038002
38	18:08:038003	18:08:038004	18:08:040001	18:08:040008	18:08:043001
39	18:08:043002	18:08:043003	18:08:043004	18:08:043005	18:08:043007
40	18:08:043008	18:08:043009	18:08:043010	18:08:043011	18:08:043012
41	18:08:043013	18:08:045001	18:08:045002	18:08:045003	18:08:045004
42	18:08:045005	18:08:045006	18:08:045007	18:08:045008	18:08:045009
43	18:08:045010	18:08:045011	18:08:045012	18:08:045013	18:08:045014
44	18:08:046001	18:08:046002	18:08:046003	18:08:046004	18:08:046005
45	18:08:046006	18:08:046007	18:08:046008	18:08:046010	18:08:046011
46	18:08:047001	18:08:059001	18:08:060001	18:08:061001	18:08:062001
47	18:08:063001	18:08:069001	18:08:073001	18:08:075001	18:08:076001
48	18:08:077001	18:08:077002	18:08:078001	18:08:078002	18:08:078003
49	18:08:078004	18:08:078005	18:08:078006	18:08:078007	18:08:078008
50	18:08:078009	18:08:078010	18:08:078011	18:08:078012	18:08:078013
51	18:08:078014	18:08:078015	18:08:078016	18:08:078017	18:08:078018
52	18:08:078019	18:08:078020	18:08:078021	18:08:078022	18:08:078023
53	18:08:078024	18:08:078025	18:08:078026	18:08:078027	18:08:078028
54	18:08:078029	18:08:078030	18:08:078031	18:08:078032	18:08:078033
55	18:08:078034	18:08:078035	18:08:078036	18:08:078037	18:08:078038
56	18:08:078039	18:08:078040	18:08:078041	18:08:078042	18:08:081001
57	18:08:083002	18:08:085001	18:08:089001	18:08:091001	18:08:107001
58	18:08:110001	18:08:111001	18:08:111002	18:08:111003	18:08:112001
59	18:08:115001	18:08:116001	18:08:120001	18:08:122001	18:08:122002
60	18:08:124001	18:08:124002	18:08:124003	18:08:125001	18:08:131001
61	18:08:134001	18:08:135001	18:08:135002	18:08:138001	18:08:141001
62	18:08:147001	18:08:148001	18:08:150001	18:08:151001	18:08:151002

№ п/п	Номера кадастровых кварталов				
	1	2	3	4	5
63	18:08:154001	18:08:156001	18:08:157001	18:08:160001	18:08:161001
64	18:08:162001	18:08:162002	18:08:163001	18:08:163002	18:08:168001
65	18:08:171001	18:08:171002	18:08:172001	18:08:172002	18:08:176003
66	18:16:018001	18:16:074001	18:16:076001	18:16:076002	18:16:076003
67	18:16:076004	18:16:079001	18:16:092001	18:16:093001	18:16:094001
68	18:26:010620	18:26:010624	18:26:010628	18:26:010653	18:26:020002
69	18:26:020007	18:26:020009	18:26:020011	18:26:020012	18:26:020013
70	18:26:020016	18:26:020017	18:26:020019	18:26:020020	18:26:020021
71	18:26:020022	18:26:020023	18:26:020024	18:26:020026	18:26:020028
72	18:26:020029	18:26:020031	18:26:020032	18:26:020033	18:26:020034
73	18:26:020035	18:26:020036	18:26:020037	18:26:020038	18:26:020039
74	18:26:020040	18:26:020045	18:26:020051	18:26:020053	18:26:020058
75	18:26:020060	18:26:020063	18:26:020064	18:26:020065	18:26:020066
76	18:26:020068	18:26:020069	18:26:020077	18:26:020078	18:26:020079
77	18:26:020080	18:26:020087	18:26:020088	18:26:020089	18:26:020091
78	18:26:020092	18:26:020095	18:26:020096	18:26:020097	18:26:020099
79	18:26:020100	18:26:020101	18:26:020107	18:26:020108	18:26:020109
80	18:26:020110	18:26:020111	18:26:020112	18:26:020113	18:26:020115
81	18:26:020117	18:26:020118	18:26:020119	18:26:020120	18:26:020121
82	18:26:020122	18:26:020123	18:26:020125	18:26:020128	18:26:020130
83	18:26:020131	18:26:020133	18:26:020134	18:26:020135	18:26:020136
84	18:26:020137	18:26:020138	18:26:020139	18:26:020140	18:26:020141
85	18:26:020142	18:26:020143	18:26:020144	18:26:020145	18:26:020146
86	18:26:020147	18:26:020148	18:26:020154	18:26:020156	18:26:020157
87	18:26:020160	18:26:020161	18:26:020162	18:26:020164	18:26:020165
88	18:26:020166	18:26:020167	18:26:020170	18:26:020171	18:26:020173
89	18:26:020174	18:26:020176	18:26:020177	18:26:020178	18:26:020179
90	18:26:020180	18:26:020181	18:26:020182	18:26:020183	18:26:020184
91	18:26:020185	18:26:020186	18:26:020187	18:26:020188	18:26:020189
92	18:26:020190	18:26:020191	18:26:020192	18:26:020193	18:26:020195
93	18:26:020196	18:26:020197	18:26:020198	18:26:020199	18:26:020200
94	18:26:020201	18:26:020202	18:26:020203	18:26:020204	18:26:020207
95	18:26:020209	18:26:020210	18:26:020211	18:26:020212	18:26:020214
96	18:26:020215	18:26:020218	18:26:020219	18:26:020220	18:26:020222
97	18:26:020223	18:26:020227	18:26:020228	18:26:020232	18:26:020233
98	18:26:020235	18:26:020236	18:26:020237	18:26:020238	18:26:020239
99	18:26:020241	18:26:020243	18:26:020247	18:26:020248	18:26:020249
100	18:26:020250	18:26:020255	18:26:020256	18:26:020258	18:26:020260
101	18:26:020261	18:26:020262	18:26:020263	18:26:020264	18:26:020266
102	18:26:020267	18:26:020269	18:26:020276	18:26:020280	18:26:020281
103	18:26:020283	18:26:020285	18:26:020286	18:26:020288	18:26:020289

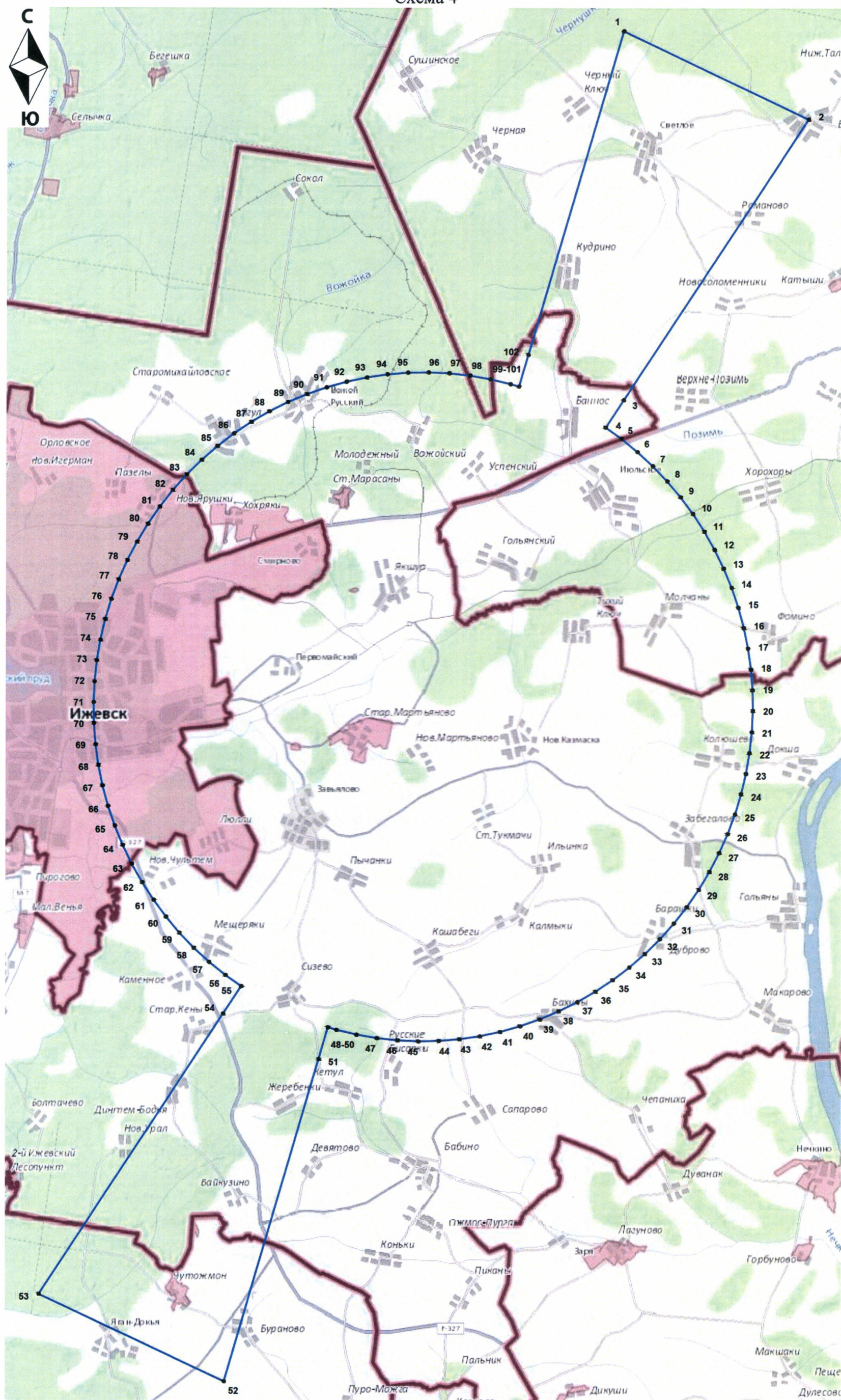
№ п/п	Номера кадастровых кварталов				
	1	2	3	4	5
104	18:26:020290	18:26:020291	18:26:020292	18:26:020296	18:26:020303
105	18:26:020307	18:26:020308	18:26:020309	18:26:020310	18:26:020312
106	18:26:020315	18:26:020317	18:26:020318	18:26:020319	18:26:020320
107	18:26:020321	18:26:020322	18:26:020323	18:26:020326	18:26:020328
108	18:26:020329	18:26:020330	18:26:020331	18:26:020332	18:26:020333
109	18:26:020334	18:26:020335	18:26:020336	18:26:020337	18:26:020338
110	18:26:020339	18:26:020340	18:26:020341	18:26:020342	18:26:020343
111	18:26:020344	18:26:020345	18:26:020346	18:26:020347	18:26:020348
112	18:26:020349	18:26:020350	18:26:020351	18:26:020352	18:26:020353
113	18:26:020354	18:26:020355	18:26:020357	18:26:020358	18:26:020359
114	18:26:020360	18:26:020361	18:26:020362	18:26:020363	18:26:020364
115	18:26:020365	18:26:020366	18:26:020367	18:26:020368	18:26:020369
116	18:26:020370	18:26:020371	18:26:020373	18:26:020374	18:26:020375
117	18:26:020376	18:26:020377	18:26:020378	18:26:020379	18:26:020380
118	18:26:020381	18:26:020382	18:26:020383	18:26:020384	18:26:020385
119	18:26:020386	18:26:020387	18:26:020388	18:26:020391	18:26:020392
120	18:26:020393	18:26:020399	18:26:020400	18:26:020402	18:26:020407
121	18:26:020410	18:26:020415	18:26:020422	18:26:020621	18:26:020625
122	18:26:020626	18:26:020627	18:26:020629	18:26:020655	18:26:020656
123	18:26:020826	18:26:020827	18:26:020828	18:26:020829	18:26:020830
124	18:26:020831	18:26:020832	18:26:020834	18:26:020835	18:26:020836
125	18:26:020838	18:26:020839	18:26:020840	18:26:020841	18:26:020842
126	18:26:020843	18:26:020844	18:26:020845	18:26:020846	18:26:020847
127	18:26:020848	18:26:020849	18:26:020850	18:26:020851	18:26:020852
128	18:26:020853	18:26:020854	18:26:020855	18:26:020856	18:26:020857
129	18:26:020858	18:26:020859	18:26:020861	18:26:020862	18:26:020863
130	18:26:020864	18:26:020866	18:26:020867	18:26:020868	18:26:020869
131	18:26:020870	18:26:020871	18:26:020872	18:26:020873	18:26:020874
132	18:26:020875	18:26:020876	18:26:020877	18:26:020878	18:26:020879
133	18:26:020880	18:26:020881	18:26:020882	18:26:020883	18:26:020884
134	18:26:020885	18:26:020886	18:26:020887	18:26:020888	18:26:020889
135	18:26:020890	18:26:020891	18:26:020892	18:26:020893	18:26:020894
136	18:26:020895	18:26:020896	18:26:020897	18:26:020899	18:26:020900
137	18:26:020901	18:26:020902	18:26:020903	18:26:020904	18:26:020910
138	18:26:020919	18:26:020920	18:26:020922	18:26:020925	18:26:020926
139	18:26:024622	18:26:024623	18:26:024627	18:26:024628	18:26:024629
140	18:26:030001	18:26:030002	18:26:030006	18:26:030007	18:26:030008
141	18:26:030009	18:26:030011	18:26:030012	18:26:030014	18:26:030015
142	18:26:030016	18:26:030018	18:26:030020	18:26:030022	18:26:030023
143	18:26:030024	18:26:030025	18:26:030026	18:26:030027	18:26:030029
144	18:26:030030	18:26:030031	18:26:030032	18:26:030033	18:26:030034

№ п/п	Номера кадастровых кварталов				
	1	2	3	4	5
145	18:26:030035	18:26:030036	18:26:030037	18:26:030039	18:26:030040
146	18:26:030041	18:26:030042	18:26:030043	18:26:030044	18:26:030045
147	18:26:030046	18:26:030047	18:26:030048	18:26:030049	18:26:030051
148	18:26:030052	18:26:030053	18:26:030054	18:26:030055	18:26:030056
149	18:26:030057	18:26:030058	18:26:030059	18:26:030060	18:26:030061
150	18:26:030062	18:26:030063	18:26:030068	18:26:030069	18:26:030088
151	18:26:030094	18:26:030106	18:26:030195	18:26:030203	18:26:030204
152	18:26:030210	18:26:030211	18:26:030214	18:26:030217	18:26:030389
153	18:26:030391	18:26:030394	18:26:030395	18:26:030906	18:26:030907
154	18:26:030908	18:26:031052	18:26:032032	18:26:032033	18:26:050004
155	18:26:050005	18:26:050006	18:26:050007	18:26:050008	18:26:050009
156	18:26:050010	18:26:050011	18:26:050012	18:26:050013	18:26:050016
157	18:26:050019	18:26:050023	18:26:050024	18:26:050025	18:26:050026
158	18:26:050027	18:26:050028	18:26:050029	18:26:050030	18:26:050032
159	18:26:050033	18:26:050034	18:26:050035	18:26:050037	18:26:050038
160	18:26:050039	18:26:050040	18:26:050041	18:26:050042	18:26:050043
161	18:26:050044	18:26:050045	18:26:050046	18:26:050047	18:26:050048
162	18:26:050049	18:26:050051	18:26:050052	18:26:050053	18:26:050054
163	18:26:050055	18:26:050056	18:26:050059	18:26:050060	18:26:050061
164	18:26:050062	18:26:050063	18:26:050064	18:26:050065	18:26:050066
165	18:26:050067	18:26:050068	18:26:050070	18:26:050072	18:26:050074
166	18:26:050077	18:26:050078	18:26:050079	18:26:050080	18:26:050081
167	18:26:050082	18:26:050083	18:26:050084	18:26:050085	18:26:050086
168	18:26:050087	18:26:050090	18:26:050091	18:26:050093	18:26:050094
169	18:26:050099	18:26:050102	18:26:050104	18:26:050106	18:26:050108
170	18:26:050110	18:26:050111	18:26:050112	18:26:050113	18:26:050139
171	18:26:050142	18:26:050144	18:26:050145	18:26:050146	18:26:050149
172	18:26:050171	18:26:050172	18:26:050173	18:26:050174	18:26:050175
173	18:26:050176	18:26:050177	18:26:050393	18:26:050394	18:26:050658
174	18:26:050659	18:26:050661	18:26:050663	18:26:050664	18:26:050666
175	18:26:050698	18:26:050700	18:26:050704	18:26:050723	18:26:050724
176	18:26:050726	18:26:050728	18:26:050735	18:26:050737	18:26:050738
177	18:26:050739	18:26:050740	18:26:050741	18:26:050742	18:26:050743
178	18:26:050744	18:26:050745	18:26:050746	18:26:050748	18:26:050749
179	18:26:050755	18:26:050756	18:26:050757	18:26:050758	18:26:050759
180	18:26:050760	18:26:050761	18:26:050762	18:26:050763	18:26:050764
181	18:26:050765	18:26:050766	18:26:050767	18:26:050769	18:26:050777
182	18:26:050778	18:26:050779	18:26:050781	18:26:050782	18:26:050783
183	18:26:050784	18:26:050785	18:26:050786	18:26:050787	18:26:050791
184	18:26:050795	18:26:050796	18:26:050797	18:26:050798	18:26:050799
185	18:26:050800	18:26:050801	18:26:050808	18:26:050809	18:26:050810

№ п/п	Номера кадастровых кварталов				
	1	2	3	4	5
186	18:26:050811	18:26:050812	18:26:050814	18:26:050818	18:26:050912
187	18:26:050913	18:26:050914	18:26:050915	18:26:050916	18:26:050917
188	18:26:050918	18:26:050927	18:26:050929	18:26:050935	18:26:050936
189	18:26:050937	18:26:050938	18:26:050940	18:26:050941	18:26:050942
190	18:26:050944	18:26:050947	18:26:050949	18:26:050951	18:26:050958
191	18:26:050959	18:26:050960	18:26:050965	18:26:050967	18:26:050968
192	18:26:050969	18:26:050970	18:26:050971	18:26:050972	18:26:050973
193	18:26:050974	18:26:050975	18:26:050976	18:26:050977	18:26:050980
194	18:26:050981	18:26:050982	18:26:050984	18:26:050985	18:26:050986
195	18:26:050987	18:26:050988	18:26:050989	18:26:050990	18:26:050991
196	18:26:050992	18:26:050993	18:26:050994	18:26:050995	18:26:050996
197	18:26:050997	18:26:050998	18:26:050999	18:26:051000	18:26:051001
198	18:26:051002	18:26:051003	18:26:051004	18:26:051005	18:26:051006
199	18:26:051007	18:26:051009	18:26:051010	18:26:051011	18:26:051012
200	18:26:051013	18:26:051014	18:26:051015	18:26:051016	18:26:051017
201	18:26:051018	18:26:051019	18:26:051020	18:26:051021	18:26:051022
202	18:26:051024	18:26:051025	18:26:051026	18:26:051027	18:26:051028
203	18:26:051029	18:26:051030	18:26:051031	18:26:051032	18:26:051033
204	18:26:051034	18:26:051035	18:26:051036	18:26:051037	18:26:051039
205	18:26:051040	18:26:051041	18:26:051043	18:26:051044	18:26:051046
206	18:26:051047	18:26:051049	18:26:051050	18:26:051056	18:26:051696
207	18:26:051697	18:26:051698	18:26:051699	18:26:051700	18:26:051701
208	18:26:059801	18:26:059809	18:26:059810	18:26:059811	18:26:059814
209	18:26:059817	18:26:059823	-	-	-

7.5. Графическое изображение внешних границ третьей подзоны приаэродромной территории аэродрома гражданской авиации Ижевск приведено на схеме 4.

Схема 4



7.6. Перечень координат характерных точек границ секторов третьей подзоны приаэродромной территории аэродрома гражданской авиации Ижевск приведен в таблице 4.4.

Таблица 4.4

Сектор	Характерные точки границ	Координаты МСК-18, зона 2		Сектор	Характерные точки границ	Координаты МСК-18, зона 2	
		X	Y			X	Y
3.1.1	1	374377.24	2236487.68	36	400915.42	2239428.79	
	2	374882.06	2235770.04	37	401222.21	2240319.77	
	3	375469.96	2235033.59	38	401472.45	2241228.26	
	4	376102.94	2234335.52	39	401665.15	2242150.67	
	5	376778.50	2233678.56	40	401799.55	2243083.36	
	6	377493.98	2233065.32	41	401875.13	2244022.64	
	7	378246.55	2232498.22	42	401891.57	2244964.82	
	8	379033.24	2231979.49	43	401848.82	2245906.18	
	9	379850.96	2231511.18	44	401747.05	2246842.99	
	10	380696.47	2231095.14	45	401586.66	2247771.56	
	11	381566.43	2230733.01	46	401368.28	2248688.23	
	12	382457.41	2230426.22	47	401257.52	2249075.28	
	13	383365.90	2230175.98	48	394985.81	2247210.12	
	14	384288.31	2229983.28	49	394530.26	2247074.63	
	15	385221.00	2229848.87	50	394045.65	2246930.51	
	16	386160.29	2229773.30	51	393814.32	2246861.72	
	17	387102.47	2229756.85	52	393892.68	2246538.90	
	18	388043.82	2229799.60	53	393965.75	2246126.85	
	19	388980.63	2229901.37	54	394009.99	2245710.66	
	20	389909.20	2230061.76	55	394025.07	2245292.43	
	21	390825.87	2230280.14	56	394010.95	2244874.17	
	22	391727.02	2230555.65	57	393967.68	2244457.88	
	23	392609.09	2230887.20	58	393895.56	2244045.66	
	24	393468.60	2231273.48	59	393794.91	2243639.50	
	25	394302.16	2231712.97	60	393666.13	2243241.22	
	26	395106.48	2232203.93	61	393509.91	2242852.96	
	27	395878.39	2232744.42	62	393327.02	2242476.47	
	28	396614.83	2233332.32	63	393118.22	2242113.60	
	29	397312.91	2233965.29	64	392884.77	2241766.17	
	30	397969.86	2234640.86	65	392627.55	2241435.91	
	31	398583.10	2235356.33	66	392347.95	2241124.24	
	32	399150.21	2236108.91	67	392047.42	2240832.81	
	33	399668.94	2236895.60	68	391727.15	2240563.16	
	34	400137.25	2237713.32	69	391388.98	2240316.38	
	35	400553.29	2238558.82	70	391034.36	2240093.72	

Сектор	Характерные точки границ	Координаты МСК-18, зона 2	
		Х	У
	71	390665.03	2239896.35
	72	390569.59	2239851.77
	73	390569.59	2239851.77
	74	388305.53	2238791.55
	75	388020.25	2238665.64
	76	387627.06	2238521.34
	77	387224.82	2238405.02
	78	386815.36	2238316.94
	79	386400.83	2238257.61
	80	385983.16	2238227.31
	81	385564.39	2238226.28
	82	385146.56	2238254.54
	83	384731.70	2238311.76
	84	384321.75	2238397.90
	85	383918.87	2238512.36
	86	383524.89	2238654.79
	87	383141.87	2238824.35
	88	382771.54	2239020.23
	89	382415.82	2239241.55
	90	382076.45	2239487.25
	91	381754.89	2239755.91
	92	381453.02	2240046.53
	93	381172.02	2240357.56
	94	380913.37	2240687.35
	95	380843.42	2240787.65
	96	380642.45	2240654.02
	97	380221.45	2240374.05
	98	380191.47	2240354.12
	1	374377.24	2236487.68
3.1.2	1	399408.82	2253023.10
	2	398904.00	2253740.75
	3	398316.11	2254477.19
	4	397683.13	2255175.27
	5	397007.57	2255832.22
	6	396292.09	2256445.46
	7	395539.52	2257012.56
	8	394752.82	2257531.30
	9	393935.11	2257999.61
	10	393089.60	2258415.65
	11	392219.64	2258777.78
	12	391328.65	2259084.57

Сектор	Характерные точки границ	Координаты МСК-18, зона 2	
		Х	У
	13	390420.17	2259334.81
	14	389497.76	2259527.51
	15	388565.07	2259661.91
	16	387625.78	2259737.48
	17	386683.6	2259753.93
	18	385742.25	2259711.18
	19	384805.44	2259609.41
	20	383876.86	2259449.02
	21	382960.20	2259230.64
	22	382059.05	2258955.13
	23	381176.98	2258623.58
	24	380317.47	2258237.30
	25	379483.91	2257797.82
	26	378679.59	2257306.86
	27	377907.68	2256766.36
	28	377171.23	2256178.47
	29	376473.16	2255545.49
	30	375816.20	2254869.93
	31	375202.96	2254154.45
	32	374635.86	2253401.88
	33	374117.13	2252615.18
	34	373648.82	2251797.46
	35	373232.78	2250951.96
	36	372870.65	2250082.00
	37	372563.86	2249191.01
	38	372313.62	2248282.52
	39	372120.92	2247360.11
	40	371986.51	2246427.43
	41	371910.94	2245488.14
	42	371894.5	2244545.96
	43	371937.24	2243604.61
	44	372039.01	2242667.79
	45	372199.40	2241739.22
	46	372417.79	2240822.55
	47	372527.35	2240439.47
	48	379221.30	2242425.89
	49	379256.10	2242435.52
	50	379740.42	2242580.27
	51	379971.75	2242649.07
	52	379894.13	2242967.77
	53	379820.75	2243380.64

Сектор	Характерные точки границ	Координаты МСК-18, зона 2	
		Х	У
	54	379776.29	2243797.71
	55	379761.05	2244216.83
	56	379775.11	2244635.99
	57	379818.40	2245053.18
	58	379890.62	2245466.25
	59	379991.45	2245873.25
	60	380120.48	2246272.30
	61	380277.01	2246661.24
	62	380460.28	2247038.32
	63	380669.51	2247401.68
	64	380903.43	2247749.53
	65	381161.15	2248080.05
	66	381441.26	2248391.87
	67	381742.32	2248683.34
	68	382063.12	2248952.90
	69	382401.79	2249199.56
	70	382756.89	2249421.88
	71	383126.67	2249618.80
	72	383216.48	2249659.01
	73	385480.53	2250719.23
	74	385774.67	2250850.25
	75	386168.28	2250993.70
	76	386570.87	2251109.19
	77	386980.60	2251196.32
	78	387395.31	2251254.66
	79	387813.06	2251283.99
	80	388231.83	2251284.04
	81	388649.57	2251254.75
	82	389064.25	2251196.54
	83	389473.94	2251109.51
	84	389876.47	2250994.17
	85	390270.03	2250850.93
	86	390652.56	2250680.73
	87	391022.35	2250484.21
	88	391377.48	2250262.37
	89	391716.21	2250016.37
	90	392037.12	2249747.46
	91	392338.32	2249456.73
	92	392618.63	2249145.70
	93	392876.62	2248816.05
	94	392942.65	2248723.13

Сектор	Характерные точки границ	Координаты МСК-18, зона 2	
		Х	У
	95	393143.61	2248856.77
	96	393564.62	2249136.73
	97	393960.36	2249399.90
	1	399408.82	2253023.10
3.2.1	1	389933.45	2241210.21
	2	390004.38	2241243.55
	3	390281.43	2241391.50
	4	390547.44	2241558.42
	5	390801.12	2241743.48
	6	391041.38	2241945.70
	7	391266.83	2242164.23
	8	391476.59	2242397.96
	9	391669.56	2242645.66
	10	391844.70	2242906.26
	11	392001.35	2243178.40
	12	392138.56	2243460.81
	13	392255.76	2243752.03
	14	392352.38	2244050.78
	15	392427.90	2244355.46
	16	392482.00	2244664.67
	17	392514.47	2244976.94
	18	392525.07	2245290.70
	19	392513.75	2245604.42
	20	392480.56	2245916.62
	21	392425.73	2246225.71
	22	392349.51	2246530.21
	23	392326.87	2246606.26
	24	392033.60	2246511.15
	25	391851.19	2246451.99
	26	391869.00	2246391.96
	27	391936.76	2246121.29
	28	391985.50	2245846.53
	29	392015.00	2245569.00
	30	392025.06	2245290.12
	31	392015.65	2245011.21
	32	391986.78	2244733.62
	33	391938.68	2244458.74
	34	391871.55	2244187.91
	35	391785.65	2243922.34
	36	391681.46	2243663.46
	37	391559.48	2243412.45

Сектор	Характерные точки границ	Координаты МСК-18, зона 2	
		Х	У
	38	391420.23	2243170.52
	39	391264.53	2242938.88
	40	391092.99	2242718.70
	41	390906.52	2242510.95
	42	390706.10	2242316.68
	43	390492.52	2242136.97
	44	390267.01	2241972.47
	45	390030.54	2241824.11
	46	389784.26	2241692.60
	47	389721.41	2241663.02
	48	387457.36	2240602.80
	49	387266.34	2240518.79
	50	387004.17	2240422.68
	51	386735.98	2240345.22
	52	386462.98	2240286.60
	53	386186.60	2240247.18
	54	385908.15	2240227.07
	55	385628.97	2240226.45
	56	385350.43	2240245.38
	57	385073.87	2240283.65
	58	384800.60	2240341.16
	59	384532.05	2240417.54
	60	384269.44	2240512.56
	61	384014.14	2240625.64
	62	383767.31	2240756.29
	63	383530.22	2240903.86
	64	383304.03	2241067.66
	65	383089.73	2241246.76
	66	382888.55	2241440.48
	67	382701.28	2241647.81
	68	382528.92	2241867.63
	69	382372.38	2242099.02
	70	382232.27	2242340.79
	71	382109.44	2242591.75
	72	382004.40	2242850.64
	73	381917.66	2243116.32
	74	381849.71	2243387.33
	75	381800.81	2243662.45
	76	381771.18	2243940.36
	77	381761.03	2244219.64
	78	381770.40	2244498.95

Сектор	Характерные точки границ	Координаты МСК-18, зона 2	
		Х	У
	79	381799.25	2244776.94
	80	381847.37	2245052.20
	81	381914.56	2245323.41
	82	382000.54	2245589.33
	83	382104.85	2245848.51
	84	382226.98	2246099.81
	85	382366.40	2246341.98
	86	382522.29	2246573.80
	87	382694.04	2246794.11
	88	382880.71	2247001.97
	89	383081.35	2247196.26
	90	383295.15	2247375.96
	91	383520.87	2247540.39
	92	383757.54	2247688.63
	93	384004.01	2247819.98
	94	384056.48	2247843.93
	95	386328.71	2248907.99
	96	386523.97	2248994.36
	97	386786.34	2249090.09
	98	387054.70	2249167.15
	99	387327.82	2249225.36
	100	387604.28	2249264.30
	101	387882.77	2249283.95
	102	388161.95	2249284.08
	103	388440.45	2249264.69
	104	388716.92	2249225.98
	105	388990.07	2249168.05
	106	389258.46	2249091.25
	107	389520.88	2248995.84
	108	389775.95	2248882.45
	109	390022.53	2248751.50
	110	390259.34	2248603.69
	111	390485.23	2248439.71
	112	390699.23	2248260.49
	113	390900.10	2248066.69
	114	391087.04	2247859.37
	115	391259.09	2247639.59
	116	391370.94	2247477.55
	117	391533.18	2247579.78
	118	391794.02	2247744.15
	119	391663.44	2247933.74

Сектор	Характерные точки границ	Координаты МСК-18, зона 2	
		Х	У
	120	391469.90	2248181.00
	121	391259.61	2248414.24
	122	391033.65	2248632.25
	123	390792.92	2248833.92
	124	390538.81	2249018.39
	125	390272.42	2249184.69
	126	389995.03	2249332.00
	127	389708.09	2249459.60
	128	389412.89	2249567.00
	129	389110.95	2249653.40
	130	388803.67	2249718.61
	131	388492.64	2249762.20
	132	388179.33	2249784.01
	133	387865.25	2249783.90
	134	387551.94	2249761.83
	135	387240.93	2249718.02
	136	386933.65	2249652.57
	137	386631.74	2249565.90
	138	386336.57	2249458.23
	139	386116.67	2249360.80
	140	383843.94	2248296.50
	141	383784.60	2248269.60
	142	383507.31	2248121.85
	143	383241.04	2247955.07
	144	382987.09	2247770.12
	145	382746.54	2247567.93
	146	382520.81	2247349.33
	147	382310.78	2247115.51
	148	382117.54	2246867.65
	149	381942.16	2246606.83
	150	381785.28	2246334.37
	151	381647.88	2246051.63
	152	381530.51	2245760.01
	153	381433.77	2245460.81
	154	381358.18	2245155.68
	155	381304.03	2244845.97
	156	381271.57	2244533.20
	157	381261.04	2244218.94
	158	381272.46	2243904.71
	159	381305.80	2243592.03
	160	381360.81	2243282.47

Сектор	Характерные точки границ	Координаты МСК-18, зона 2	
		Х	У
	161	381437.27	2242977.55
	162	381459.19	2242904.53
	163	381647.27	2242965.52
	164	381674.33	2242885.64
	165	381806.41	2242533.83
	166	381968.58	2242194.89
	167	382159.33	2241872.04
	168	381992.05	2241766.63
	169	382125.00	2241572.65
	170	382318.93	2241325.33
	171	382529.62	2241092.11
	172	382755.97	2240874.15
	173	382997.08	2240672.63
	174	383251.56	2240488.40
	175	383518.30	2240322.36
	176	383796.00	2240175.40
	177	384083.22	2240048.20
	178	384378.67	2239941.30
	179	384680.80	2239855.40
	180	384988.24	2239790.74
	181	385299.37	2239747.72
	182	385612.74	2239726.45
	183	385926.81	2239727.15
	184	386240.07	2239749.81
	185	386550.98	2239794.19
	186	386858.10	2239860.18
	187	387159.81	2239947.36
	188	387454.74	2240055.48
	189	387669.40	2240149.99
	1	389933.45	2241210.21
3.2.2a	1	390145.50	2240757.40
	2	390224.55	2240794.48
	3	390532.36	2240958.89
	4	390827.91	2241144.39
	5	391109.76	2241350.03
	6	391376.70	2241574.70
	7	391627.18	2241817.56
	8	391860.22	2242077.24
	9	392074.61	2242352.47
	10	392269.19	2242642.00
	11	392443.22	2242944.40

Сектор	Характерные точки границ	Координаты МСК-18, зона 2	
		Х	У
	12	392595.67	2243258.16
	13	392725.88	2243581.73
	14	392833.22	2243913.67
	15	392917.12	2244252.18
	16	392977.23	2244595.73
	17	393013.30	2244942.68
	18	393025.07	2245291.27
	19	393012.49	2245639.84
	20	392975.62	2245986.70
	21	392914.71	2246330.12
	22	392855.50	2246576.57
	23	392667.56	2246520.68
	24	392644.00	2246709.10
	25	392512.92	2246666.59
	26	392326.87	2246606.26
	27	392349.51	2246530.21
	28	392425.73	2246225.71
	29	392480.56	2245916.62
	30	392513.75	2245604.42
	31	392525.07	2245290.70
	32	392514.47	2244976.94
	33	392482.00	2244664.67
	34	392427.90	2244355.46
	35	392352.38	2244050.78
	36	392255.76	2243752.03
	37	392138.56	2243460.81
	38	392001.35	2243178.40
	39	391844.70	2242906.26
	40	391669.56	2242645.66
	41	391476.59	2242397.96
	42	391266.83	2242164.23
	43	391041.38	2241945.70
	44	390801.12	2241743.48
	45	390547.44	2241558.42
	46	390281.43	2241391.50
	47	390004.38	2241243.55
	48	389933.45	2241210.21
	49	387669.40	2240149.99
	50	387454.74	2240055.48
	51	387159.81	2239947.36
	52	386858.10	2239860.18

Сектор	Характерные точки границ	Координаты МСК-18, зона 2	
		Х	У
	53	386550.98	2239794.19
	54	386240.07	2239749.81
	55	385926.81	2239727.15
	56	385612.74	2239726.45
	57	385299.37	2239747.72
	58	384988.24	2239790.74
	59	384680.80	2239855.40
	60	384378.67	2239941.30
	61	384083.22	2240048.20
	62	383796.00	2240175.40
	63	383518.30	2240322.36
	64	383251.56	2240488.40
	65	382997.08	2240672.63
	66	382755.97	2240874.15
	67	382529.62	2241092.11
	68	382318.93	2241325.33
	69	382125.00	2241572.65
	70	381992.05	2241766.63
	71	381826.59	2241662.36
	72	381568.99	2241500.03
	73	381721.10	2241277.63
	74	381936.60	2241002.79
	75	382170.72	2240743.65
	76	382422.24	2240501.47
	77	382690.17	2240277.57
	78	382972.93	2240072.84
	79	383269.33	2239888.37
	80	383577.91	2239725.09
	81	383897.06	2239583.79
	82	384225.35	2239465.03
	83	384561.06	2239369.63
	84	384902.67	2239297.82
	85	385248.38	2239250.02
	86	385596.56	2239226.43
	87	385945.54	2239227.24
	88	386293.60	2239252.46
	89	386639.05	2239301.77
	90	386980.28	2239375.14
	91	387315.50	2239472.04
	92	387643.19	2239592.21
	93	387881.44	2239697.18

Сектор	Характерные точки границ	Координаты МСК-18, зона 2	
		Х	У
	1	390145.5	2240757.4
3.2.26	1	386116.67	2249360.8
	2	386336.57	2249458.23
	3	386631.74	2249565.90
	4	386933.65	2249652.57
	5	387240.93	2249718.02
	6	387551.94	2249761.83
	7	387865.25	2249783.90
	8	388179.33	2249784.01
	9	388492.64	2249762.20
	10	388803.67	2249718.61
	11	389110.95	2249653.40
	12	389412.89	2249567.00
	13	389708.09	2249459.60
	14	389995.03	2249332.00
	15	390272.42	2249184.69
	16	390538.81	2249018.39
	17	390792.92	2248833.92
	18	391033.65	2248632.25
	19	391259.61	2248414.24
	20	391469.90	2248181.00
	21	391663.44	2247933.74
	22	391794.02	2247744.15
	23	391959.48	2247848.43
	24	392076.07	2247921.9
	25	391946.42	2248060.64
	26	392109.69	2248169.21
	27	392067.81	2248227.87
	28	391852.79	2248502.60
	29	391619.15	2248761.74
	30	391368.11	2249004.02
	31	391100.65	2249228.08
	32	390818.33	2249433.06
	33	390522.35	2249617.88
	34	390214.16	2249781.58
	35	389895.35	2249923.39
	36	389567.36	2250042.72
	37	389231.89	2250138.76
	38	388890.47	2250211.21
	39	388544.89	2250259.68
	40	388196.77	2250284.00

Сектор	Характерные точки границ	Координаты МСК-18, зона 2	
		Х	У
	41	387847.80	2250283.93
	42	387499.67	2250259.40
	43	387154.09	2250210.75
	44	386812.67	2250138.07
	45	386477.20	2250041.80
	46	386149.22	2249922.16
	47	385904.62	2249813.61
	48	383631.43	2248749.09
	49	383565.24	2248719.29
	50	383257.13	2248555.14
	51	382961.25	2248369.84
	52	382679.06	2248164.31
	53	382411.77	2247939.66
	54	382160.93	2247696.77
	55	381927.54	2247436.97
	56	381712.82	2247161.53
	57	381517.92	2246871.71
	58	381343.60	2246568.96
	59	381190.91	2246254.78
	60	381060.50	2245930.72
	61	380952.99	2245598.25
	62	380868.99	2245259.18
	63	380808.82	2244915.03
	64	380772.75	2244567.45
	65	380761.04	2244218.23
	66	380773.73	2243869.05
	67	380810.78	2243521.58
	68	380871.92	2243177.60
	69	380956.88	2242838.76
	70	380983.53	2242750.27
	71	381273.15	2242844.19
	72	381459.19	2242904.53
	73	381437.27	2242977.55
	74	381360.81	2243282.47
	75	381305.80	2243592.03
	76	381272.46	2243904.71
	77	381261.04	2244218.94
	78	381271.57	2244533.20
	79	381304.03	2244845.97
	80	381358.18	2245155.68
	81	381433.77	2245460.81

Сектор	Характерные точки границ	Координаты МСК-18, зона 2	
		Х	У
	82	381530.51	2245760.01
	83	381647.88	2246051.63
	84	381785.28	2246334.37
	85	381942.16	2246606.83
	86	382117.54	2246867.65
	87	382310.78	2247115.51
	88	382520.81	2247349.33
	89	382746.54	2247567.93
	90	382987.09	2247770.12
	91	383241.04	2247955.07
	92	383507.31	2248121.85
	93	383784.60	2248269.60
	94	383843.94	2248296.50
	1	386116.67	2249360.80
3.2.3a	1	390357.54	2240304.58
	2	390444.77	2240345.41
	3	390783.34	2240526.30
	4	391108.42	2240730.38
	5	391418.43	2240956.60
	6	391712.04	2241203.77
	7	391987.55	2241470.89
	8	392243.87	2241756.55
	9	392479.68	2242059.31
	10	392693.69	2242377.78
	11	392885.12	2242710.43
	12	393052.78	2243055.55
	13	393196.00	2243411.46
	14	393314.06	2243776.57
	15	393406.34	2244148.92
	16	393472.45	2244526.80
	17	393512.12	2244908.42
	18	393525.07	2245291.85
	19	393511.24	2245675.25
	20	393470.68	2246056.78
	21	393403.69	2246434.51
	22	393334.92	2246719.15
	23	393076.41	2246642.27
	24	392855.50	2246576.57
	25	392914.71	2246330.12
	26	392975.62	2245986.70
	27	393012.49	2245639.84

Сектор	Характерные точки границ	Координаты МСК-18, зона 2	
		Х	У
	28	393025.07	2245291.27
	29	393013.30	2244942.68
	30	392977.23	2244595.73
	31	392917.12	2244252.18
	32	392833.22	2243913.67
	33	392725.88	2243581.73
	34	392595.67	2243258.16
	35	392443.22	2242944.40
	36	392269.19	2242642.00
	37	392074.61	2242352.47
	38	391860.22	2242077.24
	39	391627.18	2241817.56
	40	391376.70	2241574.70
	41	391109.76	2241350.03
	42	390827.91	2241144.39
	43	390532.36	2240958.89
	44	390224.55	2240794.48
	45	390145.50	2240757.40
	46	387881.44	2239697.18
	47	387643.19	2239592.21
	48	387315.50	2239472.04
	49	386980.28	2239375.14
	50	386639.05	2239301.77
	51	386293.60	2239252.46
	52	385945.54	2239227.24
	53	385596.56	2239226.43
	54	385248.38	2239250.02
	55	384902.67	2239297.82
	56	384561.06	2239369.63
	57	384225.35	2239465.03
	58	383897.06	2239583.79
	59	383577.91	2239725.09
	60	383269.33	2239888.37
	61	382972.93	2240072.84
	62	382690.17	2240277.57
	63	382422.24	2240501.47
	64	382170.72	2240743.65
	65	381936.60	2241002.79
	66	381721.10	2241277.63
	67	381568.99	2241500.03
	68	381400.28	2241393.71

Сектор	Характерные точки границ	Координаты МСК-18, зона 2	
		Х	У
	69	381345.22	2241359.02
	70	381481.60	2241212.04
	71	381259.88	2241064.60
	72	381317.23	2240982.52
	73	381554.30	2240680.19
	74	381811.85	2240395.12
	75	382088.55	2240128.72
	76	382383.29	2239882.44
	77	382694.36	2239657.25
	78	383020.42	2239454.35
	79	383359.87	2239274.77
	80	383710.95	2239119.32
	81	384072.08	2238988.72
	82	384441.38	2238883.76
	83	384817.16	2238804.81
	84	385197.44	2238752.32
	85	385580.45	2238726.37
	86	385964.32	2238727.26
	87	386347.18	2238755.05
	88	386727.17	2238809.34
	89	387102.52	2238890.08
	90	387471.25	2238996.72
	91	387831.69	2239128.90
	92	388093.49	2239244.37
	1	390357.54	2240304.58
3.2.36	1	385904.62	2249813.61
	2	386149.22	2249922.16
	3	386477.20	2250041.80
	4	386812.67	2250138.07
	5	387154.09	2250210.75
	6	387499.67	2250259.40
	7	387847.80	2250283.93
	8	388196.77	2250284.00
	9	388544.89	2250259.68
	10	388890.47	2250211.21
	11	389231.89	2250138.76
	12	389567.36	2250042.72
	13	389895.35	2249923.39
	14	390214.16	2249781.58
	15	390522.35	2249617.88
	16	390818.33	2249433.06

Сектор	Характерные точки границ	Координаты МСК-18, зона 2	
		Х	У
	17	391100.65	2249228.08
	18	391368.11	2249004.02
	19	391619.15	2248761.74
	20	391852.79	2248502.60
	21	392067.81	2248227.87
	22	392109.69	2248169.21
	23	392301.61	2248296.84
	24	392526.18	2248446.18
	25	392472.20	2248521.97
	26	392235.70	2248824.18
	27	391978.72	2249109.25
	28	391702.59	2249375.73
	29	391408.41	2249622.22
	30	391097.88	2249847.72
	31	390772.32	2250051.05
	32	390433.34	2250231.16
	33	390082.66	2250387.19
	34	389721.89	2250518.44
	35	389352.89	2250624.13
	36	388977.33	2250703.87
	37	388597.20	2250757.23
	38	388214.27	2250783.98
	39	387830.40	2250783.94
	40	387447.46	2250757.01
	41	387067.31	2250703.54
	42	386691.74	2250623.58
	43	386322.72	2250517.72
	44	385961.92	2250386.15
	45	385692.58	2250266.42
	46	383418.93	2249201.70
	47	383345.93	2249168.99
	48	383006.99	2248988.46
	49	382681.50	2248784.64
	50	382371.07	2248558.58
	51	382077.02	2248311.47
	52	381801.08	2248044.29
	53	381544.33	2247758.50
	54	381308.11	2247455.50
	55	381093.71	2247136.68
	56	380901.94	2246803.60
	57	380733.96	2246457.98

Сектор	Характерные точки границ	Координаты МСК-18, зона 2	
		Х	Y
	58	380590.48	2246101.48
	59	380472.22	2245735.74
	60	380379.80	2245362.70
	61	380313.61	2244984.09
	62	380273.93	2244601.72
	63	380261.04	2244217.53
	64	380275.01	2243833.38
	65	380315.77	2243451.12
	66	380383.02	2243072.70
	67	380451.14	2242791.64
	68	380706.36	2242867.54
	69	380731.93	2242668.67
	70	380793.84	2242688.75
	71	380983.53	2242750.27
	72	380956.88	2242838.76
	73	380871.92	2243177.60
	74	380810.78	2243521.58
	75	380773.73	2243869.05
	76	380761.04	2244218.23
	77	380772.75	2244567.45
	78	380808.82	2244915.03
	79	380868.99	2245259.18
	80	380952.99	2245598.25
	81	381060.50	2245930.72
	82	381190.91	2246254.78
	83	381343.60	2246568.96
	84	381517.92	2246871.71
	85	381712.82	2247161.53
	86	381927.54	2247436.97
	87	382160.93	2247696.77
	88	382411.77	2247939.66
	89	382679.06	2248164.31
	90	382961.25	2248369.84
	91	383257.13	2248555.14
	92	383565.24	2248719.29
	93	383631.43	2248749.09
	1	385904.62	2249813.61
3.2.4a	1	390569.59	2239851.77
	2	390665.03	2239896.35
	3	391034.36	2240093.72
	4	391388.98	2240316.38

Сектор	Характерные точки границ	Координаты МСК-18, зона 2	
		Х	Y
	5	391727.15	2240563.16
	6	392047.42	2240832.81
	7	392347.95	2241124.24
	8	392627.55	2241435.91
	9	392884.77	2241766.17
	10	393118.22	2242113.60
	11	393327.02	2242476.47
	12	393509.91	2242852.96
	13	393666.13	2243241.22
	14	393794.91	2243639.50
	15	393895.56	2244045.66
	16	393967.68	2244457.88
	17	394010.95	2244874.17
	18	394025.07	2245292.43
	19	394009.99	2245710.66
	20	393965.75	2246126.85
	21	393892.68	2246538.90
	22	393814.32	2246861.72
	23	393561.03	2246786.39
	24	393334.92	2246719.15
	25	393403.69	2246434.51
	26	393470.68	2246056.78
	27	393511.24	2245675.25
	28	393525.07	2245291.85
	29	393512.12	2244908.42
	30	393472.45	2244526.80
	31	393406.34	2244148.92
	32	393314.06	2243776.57
	33	393196.00	2243411.46
	34	393052.78	2243055.55
	35	392885.12	2242710.43
	36	392693.69	2242377.78
	37	392479.68	2242059.31
	38	392243.87	2241756.55
	39	391987.55	2241470.89
	40	391712.04	2241203.77
	41	391418.43	2240956.60
	42	391108.42	2240730.38
	43	390783.34	2240526.30
	44	390444.77	2240345.41
	45	390357.54	2240304.58

Сектор	Характерные точки границ	Координаты МСК-18, зона 2	
		Х	У
	46	388093.49	2239244.37
	47	387831.69	2239128.90
	48	387471.25	2238996.72
	49	387102.52	2238890.08
	50	386727.17	2238809.34
	51	386347.18	2238755.05
	52	385964.32	2238727.26
	53	385580.45	2238726.37
	54	385197.44	2238752.32
	55	384817.16	2238804.81
	56	384441.38	2238883.76
	57	384072.08	2238988.72
	58	383710.95	2239119.32
	59	383359.87	2239274.77
	60	383020.42	2239454.35
	61	382694.36	2239657.25
	62	382383.29	2239882.44
	63	382088.55	2240128.72
	64	381811.85	2240395.12
	65	381554.30	2240680.19
	66	381317.23	2240982.52
	67	381259.88	2241064.60
	68	381063.46	2240933.98
	69	380843.42	2240787.65
	70	380913.37	2240687.35
	71	381172.02	2240357.56
	72	381453.02	2240046.53
	73	381754.89	2239755.91
	74	382076.45	2239487.25
	75	382415.82	2239241.55
	76	382771.54	2239020.23
	77	383141.87	2238824.35
	78	383524.89	2238654.79
	79	383918.87	2238512.36
	80	384321.75	2238397.90
	81	384731.70	2238311.76
	82	385146.56	2238254.54
	83	385564.39	2238226.28
	84	385983.16	2238227.31
	85	386400.83	2238257.61
	86	386815.36	2238316.94

Сектор	Характерные точки границ	Координаты МСК-18, зона 2	
		Х	У
	87	387224.82	2238405.02
	88	387627.06	2238521.34
	89	388020.25	2238665.64
	90	388305.53	2238791.55
	1	390569.59	2239851.77
3.2.46	1	385692.58	2250266.42
	2	385961.92	2250386.15
	3	386322.72	2250517.72
	4	386691.74	2250623.58
	5	387067.31	2250703.54
	6	387447.46	2250757.01
	7	387830.40	2250783.94
	8	388214.27	2250783.98
	9	388597.20	2250757.23
	10	388977.33	2250703.87
	11	389352.89	2250624.13
	12	389721.89	2250518.44
	13	390082.66	2250387.19
	14	390433.34	2250231.16
	15	390772.32	2250051.05
	16	391097.88	2249847.72
	17	391408.41	2249622.22
	18	391702.59	2249375.73
	19	391978.72	2249109.25
	20	392235.70	2248824.18
	21	392472.20	2248521.97
	22	392526.18	2248446.18
	23	392722.61	2248576.80
	24	392942.65	2248723.13
	25	392876.62	2248816.05
	26	392618.63	2249145.70
	27	392338.32	2249456.73
	28	392037.12	2249747.46
	29	391716.21	2250016.37
	30	391377.48	2250262.37
	31	391022.35	2250484.21
	32	390652.56	2250680.73
	33	390270.03	2250850.93
	34	389876.47	2250994.17
	35	389473.94	2251109.51
	36	389064.25	2251196.54

Сектор	Характерные точки границ	Координаты МСК-18, зона 2	
		Х	У
	37	388649.57	2251254.75
	38	388231.83	2251284.04
	39	387813.06	2251283.99
	40	387395.31	2251254.66
	41	386980.60	2251196.32
	42	386570.87	2251109.19
	43	386168.28	2250993.70
	44	385774.67	2250850.25
	45	385480.53	2250719.23
	46	383216.48	2249659.01
	47	383126.67	2249618.80
	48	382756.89	2249421.88
	49	382401.79	2249199.56
	50	382063.12	2248952.90
	51	381742.32	2248683.34
	52	381441.26	2248391.87
	53	381161.15	2248080.05
	54	380903.43	2247749.53
	55	380669.51	2247401.68
	56	380460.28	2247038.32
	57	380277.01	2246661.24
	58	380120.48	2246272.30
	59	379991.45	2245873.25
	60	379890.62	2245466.25
	61	379818.40	2245053.18
	62	379775.11	2244635.99
	63	379761.05	2244216.83
	64	379776.29	2243797.71
	65	379820.75	2243380.64
	66	379894.13	2242967.77
	67	379971.75	2242649.07
	68	380225.04	2242724.39
	69	380451.14	2242791.64
	70	380383.02	2243072.70
	71	380315.77	2243451.12
	72	380275.01	2243833.38
	73	380261.04	2244217.53
	74	380273.93	2244601.72
	75	380313.61	2244984.09
	76	380379.80	2245362.70
	77	380472.22	2245735.74

Сектор	Характерные точки границ	Координаты МСК-18, зона 2	
		Х	У
	78	380590.48	2246101.48
	79	380733.96	2246457.98
	80	380901.94	2246803.60
	81	381093.71	2247136.68
	82	381308.11	2247455.50
	83	381544.33	2247758.50
	84	381801.08	2248044.29
	85	382077.02	2248311.47
	86	382371.07	2248558.58
	87	382681.50	2248784.64
	88	383006.99	2248988.46
	89	383345.93	2249168.99
	90	383418.93	2249201.70
	1	385692.58	2250266.42
3.3	1	391869.00	2246391.96
	2	391936.76	2246121.29
	3	391985.50	2245846.53
	4	392015.00	2245569.00
	5	392025.06	2245290.12
	6	392015.65	2245011.21
	7	391986.78	2244733.62
	8	391938.68	2244458.74
	9	391871.55	2244187.91
	10	391785.65	2243922.34
	11	391681.46	2243663.46
	12	391559.48	2243412.45
	13	391420.23	2243170.52
	14	391264.53	2242938.88
	15	391092.99	2242718.70
	16	390906.52	2242510.95
	17	390706.10	2242316.68
	18	390492.52	2242136.97
	19	390267.01	2241972.47
	20	390030.54	2241824.11
	21	389784.26	2241692.60
	22	389721.41	2241663.02
	23	387457.36	2240602.80
	24	387266.34	2240518.79
	25	387004.17	2240422.68
	26	386735.98	2240345.22
	27	386462.98	2240286.60

Сектор	Характерные точки границ	Координаты МСК-18, зона 2	
		Х	У
	28	386186.60	2240247.18
	29	385908.15	2240227.07
	30	385628.97	2240226.45
	31	385350.43	2240245.38
	32	385073.87	2240283.65
	33	384800.60	2240341.16
	34	384532.05	2240417.54
	35	384269.44	2240512.56
	36	384014.14	2240625.64
	37	383767.31	2240756.29
	38	383530.22	2240903.86
	39	383304.03	2241067.66
	40	383089.73	2241246.76
	41	382888.55	2241440.48
	42	382701.28	2241647.81
	43	382528.92	2241867.63
	44	382372.38	2242099.02
	45	382232.27	2242340.79
	46	382109.44	2242591.75
	47	382004.40	2242850.64
	48	381917.66	2243116.32
	49	381849.71	2243387.33
	50	381800.81	2243662.45
	51	381771.18	2243940.36
	52	381761.03	2244219.64
	53	381770.40	2244498.95
	54	381799.25	2244776.94
	55	381847.37	2245052.20
	56	381914.56	2245323.41
	57	382000.54	2245589.33
	58	382104.85	2245848.51
	59	382226.98	2246099.81
	60	382366.40	2246341.98
	61	382522.29	2246573.80
	62	382694.04	2246794.11
	63	382880.71	2247001.97
	64	383081.35	2247196.26
	65	383295.15	2247375.96
	66	383520.87	2247540.39
	67	383757.54	2247688.63
	68	384004.01	2247819.98

Сектор	Характерные точки границ	Координаты МСК-18, зона 2	
		Х	У
	69	384056.48	2247843.93
	70	386328.71	2248907.99
	71	386523.97	2248994.36
	72	386786.34	2249090.09
	73	387054.70	2249167.15
	74	387327.82	2249225.36
	75	387604.28	2249264.30
	76	387882.77	2249283.95
	77	388161.95	2249284.08
	78	388440.45	2249264.69
	79	388716.92	2249225.98
	80	388990.07	2249168.05
	81	389258.46	2249091.25
	82	389520.88	2248995.84
	83	389775.95	2248882.45
	84	390022.53	2248751.50
	85	390259.34	2248603.69
	86	390485.23	2248439.71
	87	390699.23	2248260.49
	88	390900.10	2248066.69
	89	391087.04	2247859.37
	90	391259.09	2247639.59
	91	391370.94	2247477.55
	92	391106.87	2247311.14
	93	390680.57	2247042.49
	94	390654.99	2247026.37
	95	390592.33	2247160.18
	96	387867.35	2245763.76
	97	385494.63	2244652.65
	98	383188.96	2243605.85
	99	383246.02	2243483.99
	100	383190.42	2243465.96
	101	382711.10	2243310.52
	102	382552.93	2243259.22
	103	382964.82	2242379.64
	104	383105.5	2242468.29
	105	383531.81	2242736.94
	106	383581.26	2242768.10
	107	383638.32	2242646.25
	108	385918.71	2243747.03
	109	388291.44	2244858.14

Сектор	Характерные точки границ	Координаты МСК-18, зона 2	
		Х	У
	110	391108.87	2246057.13
	111	391046.21	2246190.94
	112	391074.97	2246200.26
	113	391554.28	2246355.71
	1	391869.00	2246391.96
3.4.1.1	1	385663.33	2244080.16
	2	385586.99	2244243.17
	3	385107.68	2244087.73
	4	385237.03	2243811.52
	1	385663.33	2244080.16
3.4.1.2	1	385237.03	2243811.52
	2	385107.68	2244087.73
	3	384628.36	2243932.29
	4	384810.72	2243542.87
	1	385237.03	2243811.52
3.4.1.3	1	384810.72	2243542.87
	2	384628.36	2243932.29
	3	384149.05	2243776.85
	4	384384.42	2243274.23
	1	384810.72	2243542.87
3.4.1.4	1	384384.42	2243274.23
	2	384149.05	2243776.85
	3	383669.73	2243621.40
	4	383958.11	2243005.58
	1	384384.42	2243274.23
3.4.1.5	1	383958.11	2243005.58
	2	383669.73	2243621.40
	3	383246.02	2243483.99
	4	383190.42	2243465.96
	5	383531.81	2242736.94
	6	383581.26	2242768.10
	1	383958.11	2243005.58
3.4.1.6	1	383531.81	2242736.94
	2	383190.42	2243465.96
	3	382711.10	2243310.52
	4	383105.50	2242468.29
	1	383531.81	2242736.94
3.4.1.7	1	383105.50	2242468.29
	2	382711.10	2243310.52
	3	382552.93	2243259.22

Сектор	Характерные точки границ	Координаты МСК-18, зона 2	
		Х	У
	4	382964.82	2242379.64
	1	383105.50	2242468.29
3.4.1.8	1	382159.33	2241872.04
	2	381968.58	2242194.89
	3	381806.41	2242533.83
	4	381674.33	2242885.64
	5	381647.27	2242965.52
	6	381459.19	2242904.53
	7	381273.15	2242844.19
	8	381826.59	2241662.36
	9	381992.05	2241766.63
3.4.1.9	1	382159.33	2241872.04
	1	381826.59	2241662.36
	2	381273.15	2242844.19
	3	380983.53	2242750.27
	4	380793.84	2242688.75
	5	381400.28	2241393.71
	6	381568.99	2241500.03
3.4.1.10	1	381826.59	2241662.36
	1	381400.28	2241393.71
	2	380793.84	2242688.75
	3	380731.93	2242668.67
	4	380314.52	2242533.31
	5	380973.98	2241125.07
	6	381345.22	2241359.02
3.4.1.11	1	381400.28	2241393.71
	1	380973.98	2241125.07
	2	380314.52	2242533.31
	3	379835.20	2242377.87
	4	380547.67	2240856.42
3.4.1.12	1	380973.98	2241125.07
	1	380547.67	2240856.42
	2	379835.20	2242377.87
	3	379355.89	2242222.42
	4	380121.37	2240587.78
3.4.1.13	1	380547.67	2240856.42
	1	380121.37	2240587.78
	2	379355.89	2242222.42
	3	379321.76	2242211.35
	4	378876.57	2242066.98

Сектор	Характерные точки границ	Координаты МСК-18, зона 2	
		Х	У
	5	379695.06	2240319.13
	6	380091.01	2240568.65
	1	380121.37	2240587.78
3.4.1.14	1	379695.06	2240319.13
	2	378876.57	2242066.98
	3	378608.15	2241979.93
	4	378408.92	2241886.63
	5	379257.09	2240075.39
	6	379456.33	2240168.69
	1	379695.06	2240319.13
3.4.1.15	1	379257.09	2240075.39
	2	378408.92	2241886.63
	3	377956.11	2241674.59
	4	378804.28	2239863.35
	1	379257.09	2240075.39
3.4.1.16	1	378804.28	2239863.35
	2	377956.11	2241674.59
	3	377503.30	2241462.55
	4	378351.47	2239651.30
	1	378804.28	2239863.35
3.4.1.17	1	378351.47	2239651.30
	2	377503.30	2241462.55
	3	377050.49	2241250.50
	4	377898.66	2239439.26
	1	378351.47	2239651.30
3.4.1.18	1	377898.66	2239439.26
	2	377050.49	2241250.50
	3	376674.65	2241074.51
	4	377522.83	2239263.26
	1	377898.66	2239439.26
3.4.1.19	1	372546.44	2236932.90
	2	371698.26	2238744.14
	3	371616.76	2238705.98
	4	372464.93	2236894.73
	1	372546.44	2236932.90
3.4.2.1	1	388199.07	2245267.61
	2	388678.39	2245423.05
	3	388549.04	2245699.26
	4	388122.74	2245430.62
	1	388199.07	2245267.61

Сектор	Характерные точки границ	Координаты МСК-18, зона 2	
		Х	У
3.4.2.2	1	388678.39	2245423.05
	2	389157.70	2245578.49
	3	388975.35	2245967.91
	4	388549.04	2245699.26
	1	388678.39	2245423.05
3.4.2.3	1	389157.70	2245578.49
	2	389637.02	2245733.94
	3	389401.65	2246236.56
	4	388975.35	2245967.91
	1	389157.70	2245578.49
3.4.2.4	1	389637.02	2245733.94
	2	390116.34	2245889.38
	3	389827.96	2246505.20
	4	389401.65	2246236.56
	1	389637.02	2245733.94
3.4.2.5	1	390116.34	2245889.38
	2	390595.65	2246044.82
	3	390254.26	2246773.84
	4	389827.96	2246505.20
	1	390116.34	2245889.38
3.4.2.6	1	390595.65	2246044.82
	2	391046.21	2246190.94
	3	391074.97	2246200.26
	4	390680.57	2247042.49
	5	390654.99	2247026.37
	6	390254.26	2246773.84
3.4.2.7	1	390595.65	2246044.82
	2	391074.97	2246200.26
	3	391554.28	2246355.71
	4	391106.87	2247311.14
	1	390680.57	2247042.49
3.4.2.8	1	391074.97	2246200.26
	2	391554.28	2246355.71
	3	391106.87	2247311.14
	4	390680.57	2247042.49
	1	391074.97	2246200.26
3.4.2.9	1	391554.28	2246355.71
	2	391851.19	2246451.99
	3	392033.60	2246511.15
	4	391533.18	2247579.78
	5	391370.94	2247477.55
3.4.2.9	6	391106.87	2247311.14
	1	391554.28	2246355.71
	1	392033.60	2246511.15

Сектор	Характерные точки границ	Координаты МСК-18, зона 2	
		Х	У
	2	392326.87	2246606.26
	3	392512.92	2246666.59
	4	391959.48	2247848.43
	5	391794.02	2247744.15
	6	391533.18	2247579.78
	1	392033.60	2246511.15
3.4.2.10	1	392512.92	2246666.59
	2	392644.00	2246709.10
	3	392992.23	2246822.03
	4	392385.79	2248117.07
	5	392076.07	2247921.90
	6	391959.48	2247848.43
	1	392512.92	2246666.59
3.4.2.11	1	392992.23	2246822.03
	2	393471.55	2246977.48
	3	392812.09	2248385.72
	4	392385.79	2248117.07
	1	392992.23	2246822.03
3.4.2.12	1	393471.55	2246977.48
	2	393950.86	2247132.92
	3	393238.40	2248654.36
	4	392812.09	2248385.72
	1	393471.55	2246977.48
3.4.2.13	1	393950.86	2247132.92
	2	394430.18	2247288.36
	3	393664.70	2248923.01
	4	393238.40	2248654.36
	1	393950.86	2247132.92
3.4.2.14	1	394430.18	2247288.36
	2	394880.74	2247434.48
	3	394909.50	2247443.80
	4	394091.01	2249191.65
	5	394065.43	2249175.53
	6	393664.70	2248923.01
	1	394430.18	2247288.36
3.4.2.15	1	394909.50	2247443.80
	2	395177.91	2247530.85
	3	395377.15	2247624.15
	4	394528.97	2249435.40
	5	394329.74	2249342.09

Сектор	Характерные точки границ	Координаты МСК-18, зона 2	
		Х	У
	6	394091.01	2249191.65
	1	394909.50	2247443.80
3.4.2.16	1	395377.15	2247624.15
	2	395829.96	2247836.19
	3	394981.79	2249647.44
	4	394528.97	2249435.40
	1	395377.15	2247624.15
3.4.2.17	1	395829.96	2247836.19
	2	396282.77	2248048.24
	3	395434.60	2249859.48
	4	394981.79	2249647.44
	1	395829.96	2247836.19
3.4.2.18	1	396282.77	2248048.24
	2	396735.58	2248260.28
	3	395887.41	2250071.52
	4	395434.60	2249859.48
	1	396282.77	2248048.24
3.4.2.19	1	396735.58	2248260.28
	2	397188.40	2248472.32
	3	396340.22	2250283.57
	4	395887.41	2250071.52
	1	396735.58	2248260.28
3.4.2.20	1	397188.40	2248472.32
	2	397641.20	2248684.37
	3	396793.03	2250495.61
	4	396340.22	2250283.57
	1	397188.40	2248472.32
3.4.2.21	1	397641.20	2248684.37
	2	397726.10	2248724.13
	3	396877.93	2250535.37
	4	396793.03	2250495.61
	1	397641.20	2248684.37
3.4.2.22	1	402087.80	2250766.64
	2	402169.31	2250804.81
	3	401321.13	2252616.05
	4	401239.63	2252577.88
	1	402087.80	2250766.64
3.5.1.1a	1	385663.33	2244080.16
	2	385237.03	2243811.52
	3	385273.50	2243733.63

Сектор	Характерные точки границ	Координаты МСК-18, зона 2	
		Х	У
	4	385770.28	2244063.99
	5	385688.78	2244025.83
	1	385663.33	2244080.16
3.5.1.16	1	385586.99	2244243.17
	2	385561.55	2244297.51
	3	385643.06	2244335.68
	4	385071.21	2244165.62
	5	385107.68	2244087.73
	1	385586.99	2244243.17
3.5.1.2a	1	385273.50	2243733.63
	2	385237.03	2243811.52
	3	384810.72	2243542.87
	4	384852.49	2243453.67
	1	385273.50	2243733.63
3.5.1.26	1	385107.68	2244087.73
	2	385071.21	2244165.62
	3	384586.59	2244021.49
	4	384628.36	2243932.29
	1	385107.68	2244087.73
3.5.1.3a	1	384852.49	2243453.67
	2	384810.72	2243542.87
	3	384384.42	2243274.23
	4	384431.49	2243173.70
	1	384852.49	2243453.67
3.5.1.36	1	384628.36	2243932.29
	2	384586.59	2244021.49
	3	384101.97	2243877.37
	4	384149.05	2243776.85
	1	384628.36	2243932.29
3.5.1.4a	1	384431.49	2243173.70
	2	384384.42	2243274.23
	3	383958.11	2243005.58
	4	384010.49	2242893.74
	1	384431.49	2243173.70
3.5.1.46	1	384149.05	2243776.85
	2	384101.97	2243877.37
	3	383617.36	2243733.25
	4	383669.73	2243621.40
	1	384149.05	2243776.85
3.5.1.5a	1	384010.49	2242893.74

Сектор	Характерные точки границ	Координаты МСК-18, зона 2	
		Х	У
	2	383958.11	2243005.58
	3	383581.26	2242768.10
	4	383638.32	2242646.25
	1	384010.49	2242893.74
3.5.1.56	1	383669.73	2243621.40
	2	383617.36	2243733.25
	3	383188.96	2243605.85
	4	383246.02	2243483.99
	1	383669.73	2243621.40
3.5.1.6a	1	381481.60	2241212.04
	2	381345.22	2241359.02
	3	380973.98	2241125.07
	4	381063.46	2240933.98
	5	381259.88	2241064.60
	1	381481.60	2241212.04
3.5.1.66	1	380731.93	2242668.67
	2	380706.36	2242867.54
	3	380451.14	2242791.64
	4	380225.04	2242724.39
	5	380314.52	2242533.31
	1	380731.93	2242668.67
3.5.1.7a	1	381063.46	2240933.98
	2	380973.98	2241125.07
	3	380547.67	2240856.42
	4	380642.45	2240654.02
	5	380843.42	2240787.65
	1	381063.46	2240933.98
3.5.1.76	1	380314.52	2242533.31
	2	380225.04	2242724.39
	3	379971.75	2242649.07
	4	379740.42	2242580.27
	5	379835.20	2242377.87
	1	380314.52	2242533.31
3.5.1.8a	1	380642.45	2240654.02
	2	380547.67	2240856.42
	3	380121.37	2240587.78
	4	380221.45	2240374.05
	1	380642.45	2240654.02
3.5.1.86	1	379835.20	2242377.87
	2	379740.42	2242580.27

Сектор	Характерные точки границ	Координаты МСК-18, зона 2	
		X	Y
	3	379256.10	2242435.52
	4	379355.89	2242222.42
	1	379835.20	2242377.87
3.5.1.9a	1	380221.45	2240374.05
	2	380121.37	2240587.78
	3	380091.01	2240568.65
	4	380191.47	2240354.12
	1	380221.45	2240374.05
3.5.1.9б	1	379355.89	2242222.42
	2	379256.10	2242435.52
	3	379221.30	2242425.89
	4	379321.76	2242211.35
	1	379355.89	2242222.42
3.5.1.10	1	373140.16	2235665.03
	2	374377.24	2236487.68
	3	380191.47	2240354.12
	4	380091.01	2240568.65
	5	379695.06	2240319.13
	6	379456.33	2240168.69
	7	379257.09	2240075.39
	8	378804.28	2239863.35
	9	378351.47	2239651.30
	10	377898.66	2239439.26
	11	377522.83	2239263.26
	12	376674.65	2241074.51
	13	377050.49	2241250.50
	14	377503.3	2241462.55
	15	377956.11	2241674.59
	16	378408.92	2241886.63
	17	378608.15	2241979.93
	18	378876.57	2242066.98
	19	379321.76	2242211.35
	20	379221.30	2242425.89
	21	372527.35	2240439.47
	22	371104.54	2240012.01
	1	373140.16	2235665.03
3.5.2.1a	1	388714.86	2245345.17
	2	388678.39	2245423.05
	3	388199.07	2245267.61
	4	388224.52	2245213.27
	5	388143.01	2245175.10

Сектор	Характерные точки границ	Координаты МСК-18, зона 2	
		X	Y
	1	388714.86	2245345.17
3.5.2.1б	1	388549.04	2245699.26
	2	388512.57	2245777.14
	3	388015.78	2245446.79
	4	388097.57	2245484.37
	5	388122.74	2245430.62
	1	388549.04	2245699.26
3.5.2.2a	1	389199.46	2245489.29
	2	389157.70	2245578.49
	3	388678.39	2245423.05
	4	388714.86	2245345.17
	1	389199.46	2245489.29
3.5.2.2б	1	388975.35	2245967.91
	2	388933.57	2246057.11
	3	388512.57	2245777.14
	4	388549.04	2245699.26
	1	388975.35	2245967.91
3.5.2.3a	1	389684.09	2245633.41
	2	389637.02	2245733.94
	3	389157.70	2245578.49
	4	389199.46	2245489.29
	1	389684.09	2245633.41
3.5.2.3б	1	389401.65	2246236.56
	2	389354.58	2246337.08
	3	388933.57	2246057.11
	4	388975.35	2245967.91
	1	389401.65	2246236.56
3.5.2.4a	1	390168.71	2245777.53
	2	390116.34	2245889.38
	3	389637.02	2245733.94
	4	389684.09	2245633.41
	1	390168.71	2245777.53
3.5.2.4б	1	389827.96	2246505.20
	2	389775.58	2246617.04
	3	389354.58	2246337.08
	4	389401.65	2246236.56
	1	389827.96	2246505.20
3.5.2.5a	1	390653.33	2245921.66
	2	390595.65	2246044.82
	3	390116.34	2245889.38

Сектор	Характерные точки границ	Координаты МСК-18, зона 2	
		Х	У
	4	390168.71	2245777.53
	1	390653.33	2245921.66
3.5.2.5б	1	390254.26	2246773.84
	2	390196.58	2246897.01
	3	389775.58	2246617.04
	4	389827.96	2246505.20
	1	390254.26	2246773.84
3.5.2.6а	1	391108.87	2246057.13
	2	391046.21	2246190.94
	3	390595.65	2246044.82
	4	390653.33	2245921.66
	1	391108.87	2246057.13
3.5.2.6б	1	390654.99	2247026.37
	2	390592.33	2247160.18
	3	390196.58	2246897.01
	4	390254.26	2246773.84
	1	390654.99	2247026.37
3.5.2.7а	1	392855.50	2246576.57
	2	393076.41	2246642.27
	3	392992.23	2246822.03
	4	392644.00	2246709.10
	5	392667.56	2246520.68
	1	392855.50	2246576.57
3.5.2.7б	1	392385.79	2248117.07
	2	392301.61	2248296.84
	3	392109.69	2248169.21
	4	391946.42	2248060.64
	5	392076.07	2247921.90
	1	392385.79	2248117.07
3.5.2.8а	1	393561.03	2246786.39
	2	393471.55	2246977.48
	3	392992.23	2246822.03
	4	393076.41	2246642.27
	5	393334.92	2246719.15
	1	393561.03	2246786.39
3.5.2.8б	1	392812.09	2248385.72
	2	392722.61	2248576.80
	3	392526.18	2248446.18
	4	392301.61	2248296.84
	5	392385.79	2248117.07

Сектор	Характерные точки границ	Координаты МСК-18, зона 2	
		Х	У
	1	392812.09	2248385.72
3.5.2.9а	1	394045.65	2246930.51
	2	393950.86	2247132.92
	3	393471.55	2246977.48
	4	393561.03	2246786.39
	5	393814.32	2246861.72
	1	394045.65	2246930.51
3.5.2.9б	1	393238.40	2248654.36
	2	393143.61	2248856.77
	3	392942.65	2248723.13
	4	392722.61	2248576.80
	5	392812.09	2248385.72
	1	393238.40	2248654.36
3.5.2.10а	1	394530.26	2247074.63
	2	394430.18	2247288.36
	3	393950.86	2247132.92
	4	394045.65	2246930.51
	1	394530.26	2247074.63
3.5.2.10б	1	393664.70	2248923.01
	2	393564.62	2249136.73
	3	393143.61	2248856.77
	4	393238.4	2248654.36
	1	393664.70	2248923.01
3.5.2.11а	1	394985.81	2247210.12
	2	394880.74	2247434.48
	3	394430.18	2247288.36
	4	394530.26	2247074.63
	1	394985.81	2247210.12
3.5.2.11б	1	394065.43	2249175.53
	2	393960.36	2249399.90
	3	393564.62	2249136.73
	4	393664.70	2248923.01
	1	394065.43	2249175.53
3.5.2.12	1	400645.90	2253845.75
	2	399408.82	2253023.10
	3	393960.36	2249399.90
	4	394065.43	2249175.53
	5	394091.01	2249191.65
	6	394329.74	2249342.09
	7	394528.97	2249435.40

Сектор	Характерные точки границ	Координаты МСК-18, зона 2	
		Х	У
	8	394981.79	2249647.44
	9	395434.60	2249859.48
	10	395887.41	2250071.52
	11	396340.22	2250283.57
	12	396793.03	2250495.61
	13	396877.93	2250535.37
	14	397726.10	2248724.13
	15	397641.20	2248684.37
	16	397188.40	2248472.32
	17	396735.58	2248260.28
	18	396282.77	2248048.24
	19	395829.96	2247836.19
	20	395377.15	2247624.15
	21	395177.91	2247530.85
	22	394909.50	2247443.80
	23	394880.74	2247434.48
	24	394985.81	2247210.12
	25	401257.52	2249075.28
	26	402681.53	2249498.77
	1	400645.90	2253845.75
3.6.1	1	388291.44	2244858.14
	2	391108.87	2246057.13
	3	390653.33	2245921.66
	4	390168.71	2245777.53
	5	389684.09	2245633.41
	6	389199.46	2245489.29
	7	388714.86	2245345.17
	8	388143.01	2245175.10
	9	385770.28	2244063.99
	10	385273.50	2243733.63
	11	384852.49	2243453.67
	12	384431.49	2243173.70
	13	384010.49	2242893.74
	14	383638.32	2242646.25
	15	385918.71	2243747.03

Сектор	Характерные точки границ	Координаты МСК-18, зона 2	
		Х	У
	1	388291.44	2244858.14
3.6.2	1	388015.78	2245446.79
	2	388512.57	2245777.14
	3	388933.57	2246057.11
	4	389354.58	2246337.08
	5	389775.58	2246617.04
	6	390196.58	2246897.01
	7	390592.33	2247160.18
	8	387867.35	2245763.76
	9	385494.63	2244652.65
	10	383188.96	2243605.85
	11	383617.36	2243733.25
	12	384101.97	2243877.37
	13	384586.59	2244021.49
	14	385071.21	2244165.62
	15	385643.06	2244335.68
	1	388015.78	2245446.79
3.7.1	1	360564.38	2227291.52
	2	373140.16	2235665.03
	3	372546.44	2236932.90
	4	372464.93	2236894.73
	5	371616.76	2238705.98
	6	371698.26	2238744.14
	7	371104.54	2240012.01
	8	356620.36	2235713.79
	1	360564.38	2227291.52
3.7.2	1	402681.53	2249498.77
	2	417165.70	2253796.99
	3	413221.69	2262219.27
	4	400645.90	2253845.75
	5	401239.63	2252577.88
	6	401321.13	2252616.05
	7	402169.31	2250804.81
	8	402087.80	2250766.64
	1	402681.53	2249498.77

7.7. Графическое изображение границ секторов третьей подзоны приаэродромной территории аэродрома гражданской авиации Ижевск приведено на схемах 4.1, 4.2.

Схема 4.1

- Условные обозначения:**
- поверхность взлёта
 - поверхность захода на посадку
 - переходная поверхность
 - внутренняя горизонтальная поверхность
 - коническая поверхность
 - внешняя горизонтальная поверхность

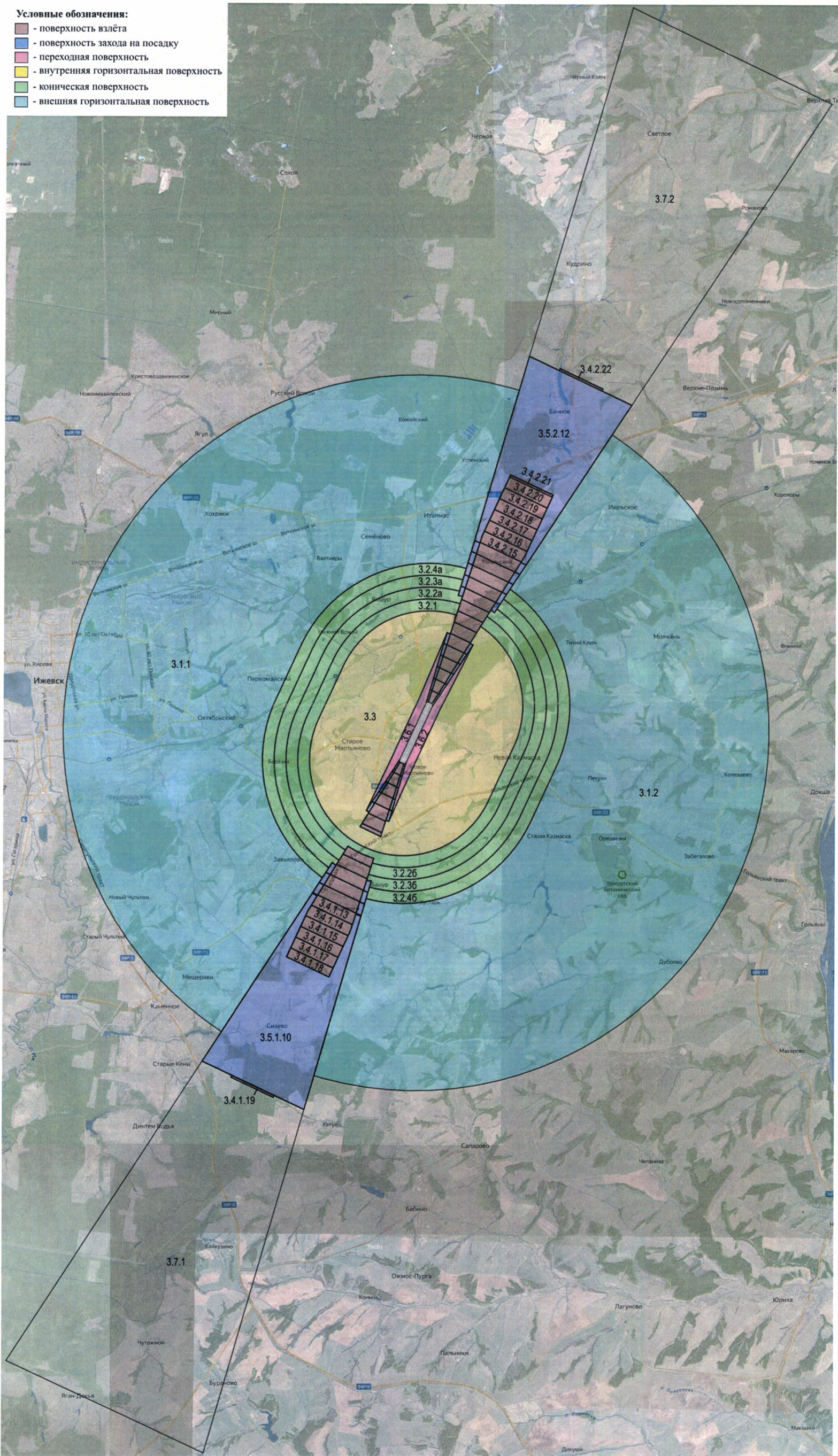
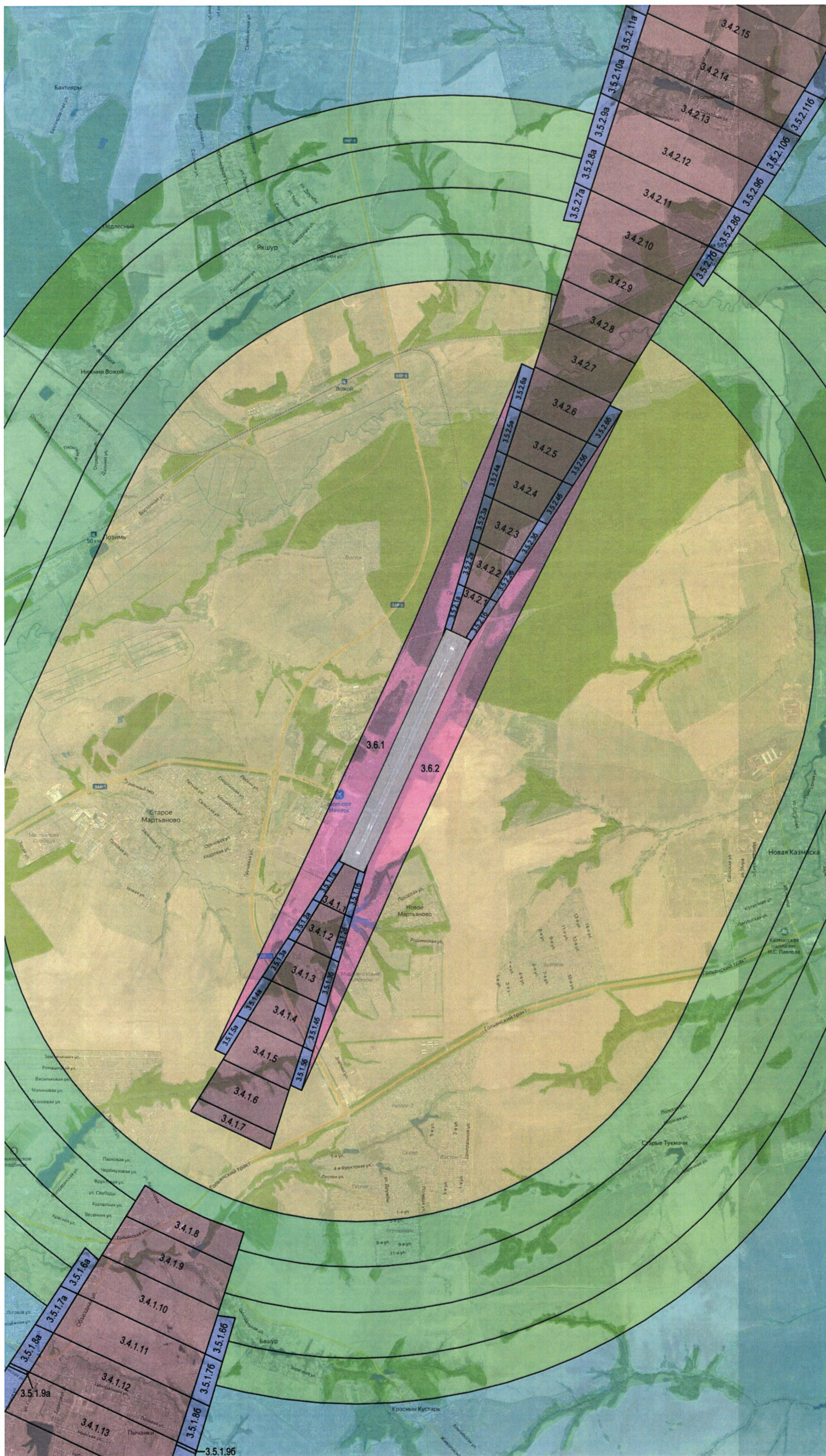


Схема 4.2



8. Описание границ четвертой подзоны:

8.1. Четвертая подзона приаэродромной территории аэродрома гражданской авиации Ижевск выделяется по границам зон действия средств радиотехнического обеспечения полетов воздушных судов и авиационной электросвязи (далее – РТОП и АС), обозначенным в аэронавигационном паспорте аэродрома гражданской авиации Ижевск.

Граница четвертой подзоны приаэродромной территории аэродрома гражданской авиации Ижевск определена путем совмещения границ зон ограничения размещения объектов, создающих помехи в работе наземных объектов средств и систем обслуживания воздушного движения, навигации, посадки и связи, предназначенных для организации воздушного движения. Контур четвертой подзоны выделен по максимально удаленным от средств РТОП и АС границам зон ограничений.

В составе четвертой подзоны определены высотные ограничения для окружающей застройки. В границах выделенных участков наклонных поверхностей ограничения застройки указаны высоты от минимальной к максимальной отметке по их границам в направлении от места установки средств РТОП и АС.

8.2. Перечень координат характерных точек границ четвертой подзоны приаэродромной территории аэродрома гражданской авиации Ижевск приведен в таблице 5.1.

Таблица 5.1

Обозначение характерных точек границ	Координаты МСК-18, зона 2	
	X	Y
1	370781.50	2244996.89
2	370842.32	2245782.69
3	370944.01	2246564.05
4	371086.67	2247339.07
5	371269.66	2248105.58
6	371313.87	2248255.70
7	371409.87	2248581.69
8	371861.05	2248502.11
9	372103.44	2248459.38
10	372232.91	2249001.09

11	372455.56	2249756.57
12	372717.94	2250499.65
13	373018.35	2251227.53
14	373356.79	2251938.93
15	373731.71	2252631.19
16	374142.63	2253302.92
17	374587.87	2253951.97
18	375066.69	2254576.63
19	375577.36	2255175.21
20	376118.56	2255746.02
21	376688.93	2256287.81
22	377286.79	2256798.55
23	377910.67	2257277.23
24	378558.67	2257722.59
25	379228.96	2258133.06
26	379919.99	2258507.81
27	380629.50	2258845.63
28	381355.60	2259145.97
29	382096.46	2259407.61
30	382849.99	2259629.72
31	383613.84	2259812.41
32	384386.40	2259954.65
33	385165.36	2260055.88
34	385948.32	2260116.30
35	386733.40	2260136.01
36	387518.38	2260113.92
37	388301.02	2260051.28
38	389079.53	2259947.81
39	389851.40	2259803.44
40	390614.45	2259618.82
41	391366.95	2259394.97
42	392106.67	2259131.84
43	392831.51	2258830.18
44	393539.63	2258491.37
45	393678.54	2258415.76
46	393893.64	2258787.18
47	394038.52	2259037.33
48	394133.73	2258997.70
49	394841.85	2258658.87
50	395531.39	2258283.54
51	395907.90	2258052.17
52	396200.12	2257872.62
53	396846.58	2257427.34
54	397468.84	2256949.01
55	398065.13	2256439.02

56	398633.93	2255898.30
57	399173.68	2255329.06
58	399682.96	2254732.29
59	400010.32	2254305.58
60	400160.53	2254109.82
61	400484.62	2253638.05
62	400604.68	2253463.34
63	401014.64	2252794.54
64	401388.85	2252105.41
65	401726.77	2251397.51
66	402026.88	2250673.30
67	402289.22	2249934.11
68	402324.44	2249815.38
69	402512.14	2249182.74
70	402628.94	2248697.86
71	402695.81	2248420.47
72	402839.44	2247649.76
73	402942.41	2246872.71
74	403004.77	2246091.26
75	403026.09	2245307.56
76	403006.58	2244523.80
77	402946.03	2243742.22
78	402870.43	2243161.49
79	402844.86	2242964.93
80	402703.01	2242193.88
81	402521.11	2241431.20
82	402421.26	2241091.88
83	402141.40	2241140.52
84	401648.76	2241226.15
85	401227.96	2241299.29
86	401219.56	2241264.00
87	400998.43	2240512.06
88	400737.81	2239772.25
89	400439.40	2239047.35
90	400103.15	2238338.66
91	399730.59	2237648.64
92	399322.17	2236978.86
93	398879.55	2236331.34
94	398403.44	2235707.76
95	397895.57	2235109.88
96	397357.19	2234539.28
97	396789.63	2233997.22
98	396194.54	2233485.83
99	395573.40	2233006.03
100	394927.99	2232559.22

101	394260.22	2232146.74
102	393571.57	2231769.80
103	392864.26	2231429.29
104	392140.14	2231125.89
105	391401.05	2230861.00
106	390649.08	2230635.36
107	389886.47	2230448.91
108	389114.95	2230302.70
109	388336.69	2230197.35
110	387554.19	2230132.86
111	386769.27	2230108.89
112	385984.14	2230126.71
113	385201.04	2230185.27
114	384421.83	2230284.64
115	383648.93	2230425.04
116	382884.64	2230605.89
117	382130.58	2230826.21
118	381389.10	2231086.09
119	380662.28	2231384.70
120	380527.22	2231448.59
121	380400.15	2231225.42
122	380152.29	2230789.88
123	379929.30	2230397.97
124	379702.76	2230490.96
125	379553.56	2230561.55
126	378992.39	2230827.04
127	378300.41	2231199.99
128	377629.05	2231608.74
129	376979.87	2232052.29
130	376354.77	2232529.35
131	375755.58	2233038.54
132	375183.79	2233578.96
133	374859.21	2233919.47
134	374641.10	2234148.34
135	374128.90	2234745.60
136	373828.25	2235135.68
137	373648.46	2235369.00
138	373201.53	2236016.89
139	373139.28	2236118.02
140	372788.87	2236687.55
141	372412.13	2237378.82
142	372071.86	2238089.27
143	371769.57	2238816.39
144	371505.25	2239558.83
145	371374.10	2239999.50

146	371280.61	2240313.69
147	371153.68	2240838.77
148	371095.47	2241079.69
149	370950.63	2241854.31
150	370853.96	2242581.02
151	370846.74	2242635.39
152	370783.72	2243421.01
153	370762.05	2244208.91
1	370781.50	2244996.89

8.3. Муниципальные образования, в границах территории которых полностью или частично расположена четвертая подзона приаэродромной территории аэродрома гражданской авиации Ижевск, приведены в таблице 5.2.

Таблица 5.2

№ п/п	Муниципальное образование
1	Городской округ «город Ижевск»
2	Муниципальный округ «Воткинский район»
3	Муниципальный округ «Завьяловский район»

8.4. Перечень кадастровых кварталов, в границах территорий которых полностью или частично расположена четвертая подзона приаэродромной территории аэродрома гражданской авиации Ижевск, приведен в таблице 5.3.

Таблица 5.3

№ п/п	Номера кадастровых кварталов				
	1	2	3	4	5
1	18:04:008011	18:04:009007	18:04:009010	18:04:009012	18:04:009013
2	18:04:012011	18:04:012012	18:04:012014	18:04:014001	18:04:109011
3	18:04:112013	18:04:112015	18:04:112016	18:04:112017	18:04:112018
4	18:04:129001	18:04:129002	18:04:129003	18:04:129004	18:04:129005
5	18:04:138001	18:04:138002	18:04:138003	18:04:138004	18:04:138005
6	18:04:138006	18:04:138007	18:04:138008	18:04:138009	18:04:138010
7	18:04:138011	18:04:138012	18:04:138014	18:04:138021	18:04:138022
8	18:04:138023	18:04:155001	18:04:155002	18:04:155003	18:04:155004
9	18:04:155005	18:04:155006	18:04:174003	18:08:020001	18:08:020002
10	18:08:020003	18:08:020004	18:08:021008	18:08:021009	18:08:021010
11	18:08:021011	18:08:021012	18:08:021013	18:08:021014	18:08:021015
12	18:08:022001	18:08:022002	18:08:023001	18:08:023002	18:08:023003
13	18:08:023004	18:08:023005	18:08:023006	18:08:023007	18:08:023008
14	18:08:023009	18:08:023010	18:08:023011	18:08:023012	18:08:023013

№ п/п	Номера кадастровых кварталов				
	1	2	3	4	5
15	18:08:023014	18:08:023015	18:08:023017	18:08:023018	18:08:023019
16	18:08:023020	18:08:023021	18:08:023022	18:08:023023	18:08:023024
17	18:08:023025	18:08:023026	18:08:023027	18:08:023028	18:08:023029
18	18:08:024001	18:08:025001	18:08:025002	18:08:025003	18:08:026001
19	18:08:027001	18:08:027002	18:08:027003	18:08:028001	18:08:028002
20	18:08:028003	18:08:028004	18:08:028005	18:08:028006	18:08:028007
21	18:08:028008	18:08:028009	18:08:028010	18:08:028011	18:08:028012
22	18:08:028015	18:08:028016	18:08:028017	18:08:029001	18:08:030001
23	18:08:030002	18:08:030003	18:08:030004	18:08:030005	18:08:030006
24	18:08:030007	18:08:030008	18:08:030009	18:08:030010	18:08:030011
25	18:08:030012	18:08:030013	18:08:030014	18:08:031001	18:08:032001
26	18:08:033001	18:08:033002	18:08:034001	18:08:035001	18:08:035002
27	18:08:035003	18:08:035004	18:08:035005	18:08:036001	18:08:037001
28	18:08:037002	18:08:037003	18:08:037004	18:08:037005	18:08:037006
29	18:08:037007	18:08:037008	18:08:038001	18:08:038002	18:08:038003
30	18:08:038004	18:08:040001	18:08:040008	18:08:043001	18:08:043002
31	18:08:043003	18:08:043004	18:08:043007	18:08:043008	18:08:043009
32	18:08:044001	18:08:060001	18:08:061001	18:08:062001	18:08:063001
33	18:08:069001	18:08:075001	18:08:077001	18:08:077002	18:08:078001
34	18:08:078002	18:08:078003	18:08:078004	18:08:078005	18:08:078006
35	18:08:078007	18:08:078008	18:08:078009	18:08:078010	18:08:078011
36	18:08:078012	18:08:078013	18:08:078014	18:08:078015	18:08:078016
37	18:08:078017	18:08:078018	18:08:078019	18:08:078020	18:08:078021
38	18:08:078022	18:08:078023	18:08:078024	18:08:078025	18:08:078026
39	18:08:078027	18:08:078028	18:08:078029	18:08:078030	18:08:078031
40	18:08:078032	18:08:078033	18:08:078034	18:08:078035	18:08:078036
41	18:08:078037	18:08:078038	18:08:078039	18:08:078040	18:08:078041
42	18:08:078042	18:08:081001	18:08:083001	18:08:083002	18:08:085001
43	18:08:089001	18:08:091001	18:08:107001	18:08:110001	18:08:111001
44	18:08:111002	18:08:111003	18:08:112001	18:08:115001	18:08:116001
45	18:08:120001	18:08:122001	18:08:122002	18:08:124001	18:08:124002
46	18:08:124003	18:08:125001	18:08:131001	18:08:134001	18:08:135001
47	18:08:135002	18:08:138001	18:08:141001	18:08:147001	18:08:148001
48	18:08:150001	18:08:151001	18:08:151002	18:08:154001	18:08:155001
49	18:08:156001	18:08:157001	18:08:160001	18:08:161001	18:08:162001
50	18:08:162002	18:08:163001	18:08:163002	18:08:168001	18:08:171001
51	18:08:171002	18:08:172001	18:08:172002	18:08:176003	18:26:020002
52	18:26:020007	18:26:020009	18:26:020011	18:26:020012	18:26:020013
53	18:26:020016	18:26:020019	18:26:020020	18:26:020021	18:26:020022
54	18:26:020023	18:26:020024	18:26:020026	18:26:020028	18:26:020029
55	18:26:020032	18:26:020034	18:26:020035	18:26:020036	18:26:020037

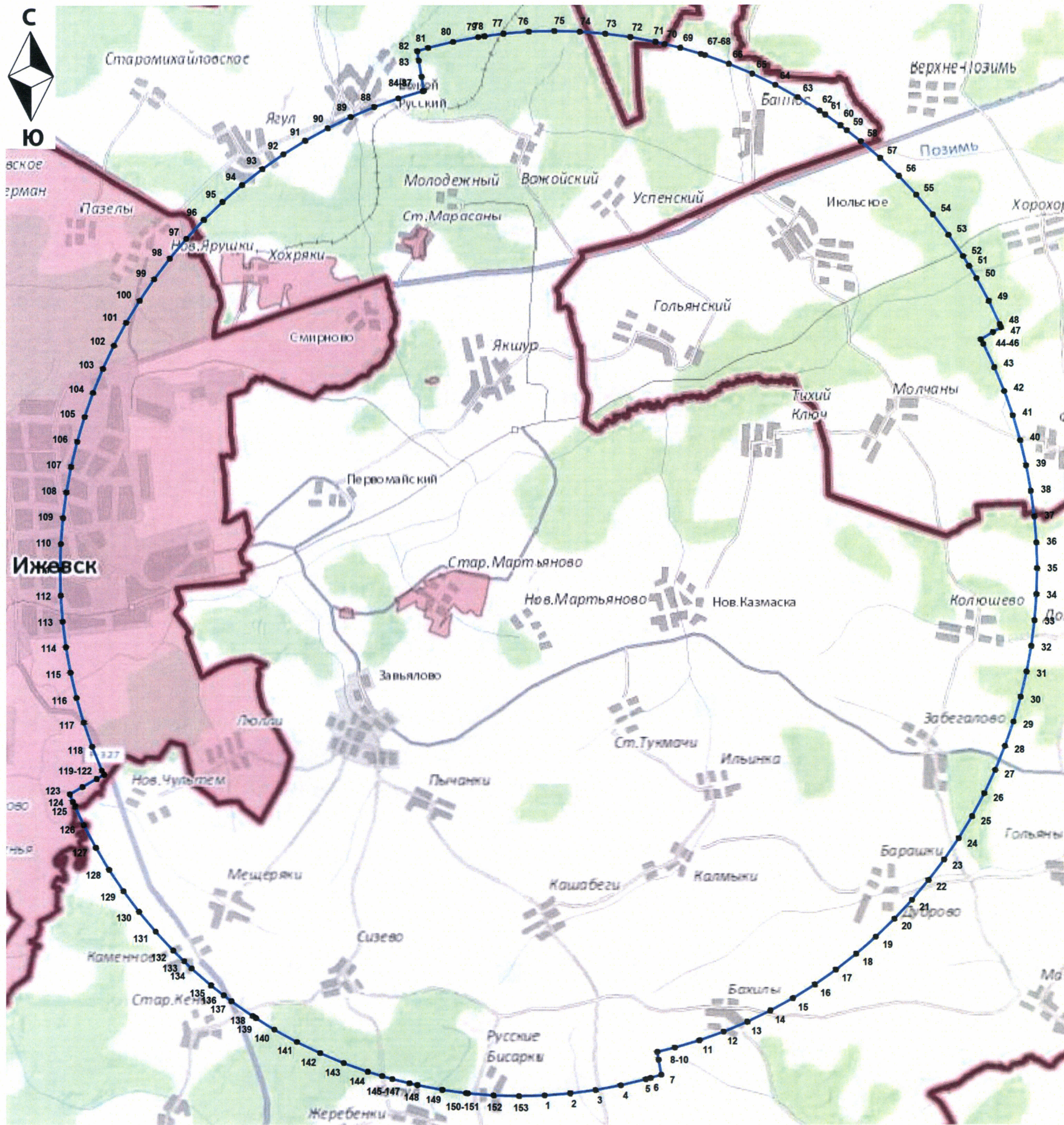
№ п/п	Номера кадастровых кварталов				
	1	2	3	4	5
56	18:26:020038	18:26:020039	18:26:020040	18:26:020045	18:26:020058
57	18:26:020063	18:26:020068	18:26:020069	18:26:020078	18:26:020079
58	18:26:020080	18:26:020087	18:26:020088	18:26:020089	18:26:020091
59	18:26:020095	18:26:020096	18:26:020097	18:26:020107	18:26:020110
60	18:26:020112	18:26:020113	18:26:020115	18:26:020117	18:26:020119
61	18:26:020120	18:26:020121	18:26:020122	18:26:020123	18:26:020124
62	18:26:020125	18:26:020128	18:26:020130	18:26:020131	18:26:020132
63	18:26:020133	18:26:020134	18:26:020135	18:26:020137	18:26:020142
64	18:26:020143	18:26:020144	18:26:020145	18:26:020146	18:26:020147
65	18:26:020148	18:26:020156	18:26:020160	18:26:020161	18:26:020162
66	18:26:020164	18:26:020166	18:26:020167	18:26:020171	18:26:020173
67	18:26:020174	18:26:020176	18:26:020177	18:26:020178	18:26:020179
68	18:26:020180	18:26:020181	18:26:020182	18:26:020183	18:26:020184
69	18:26:020185	18:26:020186	18:26:020187	18:26:020188	18:26:020189
70	18:26:020190	18:26:020191	18:26:020192	18:26:020193	18:26:020195
71	18:26:020196	18:26:020197	18:26:020198	18:26:020199	18:26:020200
72	18:26:020201	18:26:020202	18:26:020207	18:26:020210	18:26:020211
73	18:26:020212	18:26:020214	18:26:020215	18:26:020218	18:26:020219
74	18:26:020220	18:26:020222	18:26:020223	18:26:020227	18:26:020232
75	18:26:020235	18:26:020236	18:26:020237	18:26:020238	18:26:020241
76	18:26:020248	18:26:020249	18:26:020250	18:26:020255	18:26:020256
77	18:26:020258	18:26:020260	18:26:020261	18:26:020262	18:26:020264
78	18:26:020267	18:26:020269	18:26:020280	18:26:020285	18:26:020286
79	18:26:020289	18:26:020290	18:26:020291	18:26:020292	18:26:020296
80	18:26:020303	18:26:020304	18:26:020305	18:26:020306	18:26:020307
81	18:26:020308	18:26:020309	18:26:020310	18:26:020312	18:26:020315
82	18:26:020317	18:26:020318	18:26:020319	18:26:020320	18:26:020321
83	18:26:020322	18:26:020326	18:26:020328	18:26:020329	18:26:020330
84	18:26:020331	18:26:020332	18:26:020333	18:26:020334	18:26:020335
85	18:26:020336	18:26:020337	18:26:020338	18:26:020339	18:26:020340
86	18:26:020341	18:26:020342	18:26:020343	18:26:020344	18:26:020345
87	18:26:020346	18:26:020347	18:26:020348	18:26:020349	18:26:020350
88	18:26:020351	18:26:020352	18:26:020353	18:26:020354	18:26:020355
89	18:26:020357	18:26:020358	18:26:020359	18:26:020360	18:26:020361
90	18:26:020362	18:26:020363	18:26:020364	18:26:020365	18:26:020366
91	18:26:020367	18:26:020368	18:26:020369	18:26:020370	18:26:020371
92	18:26:020373	18:26:020374	18:26:020375	18:26:020376	18:26:020377
93	18:26:020378	18:26:020379	18:26:020380	18:26:020381	18:26:020382
94	18:26:020383	18:26:020384	18:26:020385	18:26:020386	18:26:020387
95	18:26:020388	18:26:020392	18:26:020393	18:26:020399	18:26:020400
96	18:26:020402	18:26:020407	18:26:020422	18:26:020627	18:26:020629

№ п/п	Номера кадастровых кварталов				
	1	2	3	4	5
97	18:26:020655	18:26:020656	18:26:020826	18:26:020827	18:26:020828
98	18:26:020829	18:26:020830	18:26:020831	18:26:020832	18:26:020834
99	18:26:020835	18:26:020836	18:26:020838	18:26:020839	18:26:020840
100	18:26:020841	18:26:020842	18:26:020843	18:26:020844	18:26:020845
101	18:26:020846	18:26:020847	18:26:020848	18:26:020849	18:26:020850
102	18:26:020851	18:26:020852	18:26:020853	18:26:020854	18:26:020855
103	18:26:020856	18:26:020857	18:26:020858	18:26:020859	18:26:020861
104	18:26:020862	18:26:020863	18:26:020864	18:26:020866	18:26:020867
105	18:26:020868	18:26:020869	18:26:020870	18:26:020871	18:26:020872
106	18:26:020873	18:26:020874	18:26:020875	18:26:020876	18:26:020877
107	18:26:020878	18:26:020879	18:26:020880	18:26:020881	18:26:020882
108	18:26:020883	18:26:020884	18:26:020885	18:26:020886	18:26:020887
109	18:26:020888	18:26:020889	18:26:020890	18:26:020891	18:26:020892
110	18:26:020893	18:26:020894	18:26:020895	18:26:020896	18:26:020897
111	18:26:020899	18:26:020900	18:26:020901	18:26:020902	18:26:020903
112	18:26:020904	18:26:020910	18:26:020919	18:26:020920	18:26:020922
113	18:26:020925	18:26:020926	18:26:024622	18:26:024623	18:26:024628
114	18:26:024629	18:26:030001	18:26:030002	18:26:030003	18:26:030006
115	18:26:030007	18:26:030008	18:26:030009	18:26:030011	18:26:030012
116	18:26:030014	18:26:030015	18:26:030016	18:26:030018	18:26:030020
117	18:26:030022	18:26:030023	18:26:030024	18:26:030025	18:26:030026
118	18:26:030027	18:26:030029	18:26:030030	18:26:030031	18:26:030032
119	18:26:030033	18:26:030034	18:26:030035	18:26:030036	18:26:030037
120	18:26:030039	18:26:030040	18:26:030041	18:26:030042	18:26:030043
121	18:26:030044	18:26:030045	18:26:030046	18:26:030047	18:26:030048
122	18:26:030049	18:26:030050	18:26:030051	18:26:030052	18:26:030053
123	18:26:030054	18:26:030055	18:26:030056	18:26:030057	18:26:030058
124	18:26:030059	18:26:030060	18:26:030061	18:26:030062	18:26:030063
125	18:26:030068	18:26:030069	18:26:030088	18:26:030094	18:26:030106
126	18:26:030195	18:26:030203	18:26:030204	18:26:030208	18:26:030209
127	18:26:030210	18:26:030211	18:26:030214	18:26:030217	18:26:030389
128	18:26:030391	18:26:030394	18:26:030395	18:26:030906	18:26:030907
129	18:26:030908	18:26:031052	18:26:031692	18:26:032032	18:26:032033
130	18:26:040703	18:26:050004	18:26:050005	18:26:050006	18:26:050007
131	18:26:050008	18:26:050009	18:26:050010	18:26:050011	18:26:050012
132	18:26:050013	18:26:050019	18:26:050023	18:26:050024	18:26:050025
133	18:26:050026	18:26:050027	18:26:050028	18:26:050029	18:26:050030
134	18:26:050032	18:26:050033	18:26:050034	18:26:050035	18:26:050037
135	18:26:050038	18:26:050039	18:26:050040	18:26:050041	18:26:050042
136	18:26:050043	18:26:050044	18:26:050045	18:26:050046	18:26:050047
137	18:26:050048	18:26:050049	18:26:050051	18:26:050052	18:26:050053

№ п/п	Номера кадастровых кварталов				
	1	2	3	4	5
138	18:26:050054	18:26:050055	18:26:050058	18:26:050059	18:26:050060
139	18:26:050061	18:26:050062	18:26:050063	18:26:050064	18:26:050065
140	18:26:050066	18:26:050067	18:26:050068	18:26:050070	18:26:050072
141	18:26:050074	18:26:050077	18:26:050078	18:26:050079	18:26:050080
142	18:26:050081	18:26:050082	18:26:050083	18:26:050084	18:26:050085
143	18:26:050086	18:26:050087	18:26:050090	18:26:050091	18:26:050093
144	18:26:050094	18:26:050099	18:26:050102	18:26:050104	18:26:050105
145	18:26:050108	18:26:050110	18:26:050111	18:26:050112	18:26:050113
146	18:26:050114	18:26:050139	18:26:050141	18:26:050142	18:26:050144
147	18:26:050145	18:26:050146	18:26:050149	18:26:050171	18:26:050172
148	18:26:050173	18:26:050174	18:26:050176	18:26:050177	18:26:050393
149	18:26:050394	18:26:050659	18:26:050662	18:26:050666	18:26:050698
150	18:26:050704	18:26:050728	18:26:050742	18:26:050745	18:26:050746
151	18:26:050749	18:26:050763	18:26:050764	18:26:050765	18:26:050766
152	18:26:050769	18:26:050785	18:26:050786	18:26:050787	18:26:050799
153	18:26:050800	18:26:050801	18:26:050814	18:26:050818	18:26:050912
154	18:26:050913	18:26:050914	18:26:050915	18:26:050916	18:26:050917
155	18:26:050918	18:26:050927	18:26:050929	18:26:050935	18:26:050936
156	18:26:050937	18:26:050938	18:26:050940	18:26:050941	18:26:050942
157	18:26:050944	18:26:050947	18:26:050949	18:26:050951	18:26:050958
158	18:26:050959	18:26:050960	18:26:050965	18:26:050967	18:26:050968
159	18:26:050969	18:26:050970	18:26:050971	18:26:050972	18:26:050973
160	18:26:050974	18:26:050975	18:26:050976	18:26:050977	18:26:050980
161	18:26:050981	18:26:050982	18:26:050984	18:26:050985	18:26:050986
162	18:26:050987	18:26:050988	18:26:050989	18:26:050990	18:26:050991
163	18:26:050992	18:26:050993	18:26:050994	18:26:050995	18:26:050996
164	18:26:050997	18:26:050998	18:26:050999	18:26:051000	18:26:051001
165	18:26:051002	18:26:051003	18:26:051004	18:26:051005	18:26:051006
166	18:26:051007	18:26:051009	18:26:051010	18:26:051011	18:26:051012
167	18:26:051013	18:26:051014	18:26:051015	18:26:051016	18:26:051017
168	18:26:051018	18:26:051019	18:26:051020	18:26:051021	18:26:051022
169	18:26:051024	18:26:051025	18:26:051026	18:26:051027	18:26:051028
170	18:26:051029	18:26:051030	18:26:051031	18:26:051032	18:26:051033
171	18:26:051034	18:26:051035	18:26:051036	18:26:051037	18:26:051039
172	18:26:051040	18:26:051041	18:26:051043	18:26:051044	18:26:051046
173	18:26:051047	18:26:051049	18:26:051050	18:26:051056	18:26:051696
174	18:26:051697	18:26:051698	18:26:051699	18:26:051700	18:26:051701
175	18:26:059801	18:26:059809	18:26:059810	18:26:059811	18:26:059814
176	18:26:059817	18:26:059823	-	-	-

8.5. Графическое изображение внешних границ четвертой подзоны приаэродромной территории аэродрома гражданской авиации Ижевск приведено на схеме 5.

Схема 5



8.6. Перечень координат характерных точек границ секторов четвертой подзоны приаэродромной территории аэродрома гражданской авиации Ижевск приведен в таблице 5.4.

Таблица 5.4

Сектор	Характерные точки границ	Координаты, МСК-18, зона 2		Сектор	Характерные точки границ	Координаты, МСК-18, зона 2	
		X	Y			X	Y
4.1	1	385893.20	2244066.96	4.4	1	386231.04	2244603.42
	2	385892.95	2244075.69		2	386492.95	2244830.08
	3	385892.57	2244084.40		3	386211.49	2244632.33
	4	385892.00	2244093.12		4	386231.04	2244603.42
	5	385891.30	2244101.81		5	386241.22	2244587.18
	6	385890.47	2244110.50		6	386555.33	2244734.30
	7	385889.45	2244119.17	1	386492.95	2244830.08	
	8	385888.31	2244127.81	4.5	1	385580.13	2244382.26
	9	385887.00	2244136.45		2	385497.62	2244238.79
	10	385885.53	2244145.04		3	385620.37	2244296.31
	11	385883.94	2244153.63	1	385580.13	2244382.26	
	12	385883.73	2244154.65	4.6	1	385650.34	2244504.35
	13	385599.35	2244021.40		2	385588.00	2244395.95
	14	385885.84	2243971.40		3	385680.77	2244439.40
	15	385887.28	2243980.02		1	385650.34	2244504.35
	16	385888.54	2243988.65	4.7	1	386135.31	2244727.74
	17	385889.69	2243997.31		2	386123.52	2244740.59
	18	385890.65	2244005.98		3	386111.46	2244753.23
	19	385891.45	2244014.66		4	386099.22	2244765.66
	20	385892.13	2244023.37		5	386086.75	2244777.88
	21	385892.64	2244032.08		6	386074.09	2244789.86
	22	385893.03	2244040.79		7	386061.19	2244801.64
	23	385893.23	2244049.51		8	386048.11	2244813.17
	24	385893.29	2244058.23		9	386034.81	2244824.49
1	385893.20	2244066.96	10		386021.33	2244835.57	
4.2	1	386349.10	2244351.37	11	386007.65	2244846.41	
	2	386343.05	2244369.84	12	385993.80	2244857.02	
	3	386060.04	2244237.26	13	385979.74	2244867.36	
	4	386358.78	2244317.85	14	385965.53	2244877.48	
	1	386349.01	2244351.37	15	385951.12	2244887.35	
4.3	1	386231.04	2244603.42	16	385936.54	2244896.95	
	2	386211.49	2244632.33	17	385921.82	2244906.30	
	3	386063.76	2244528.53	18	385906.92	2244915.40	
	4	386073.16	2244508.45	19	385891.86	2244924.24	
	5	386241.22	2244587.18	20	385660.38	2244521.81	

Сектор	Характерные точки границ	Координаты, МСК-18, зона 2	
		X	Y
	21	385826.30	2244507.56
	22	386007.34	2244592.34
	23	386008.63	2244593.94
	24	386082.53	2244668.07
	25	386144.01	2244717.97
	1	386135.31	2244727.74
4.8	1	388205.13	2245241.66
	2	388203.06	2245228.45
	3	388189.57	2245177.89
	4	388183.39	2245161.69
	5	388099.35	2245192.15
	1	388205.13	2245241.66
4.9	1	388708.28	2245437.50
	2	388691.79	2245540.85
	3	388668.89	2245625.91
	4	388587.24	2245600.76
	5	388656.46	2245452.83
	6	388205.13	2245241.66
	7	388203.06	2245228.45
	8	388189.57	2245177.89
	9	388183.39	2245161.69
	10	388652.94	2244991.59
	11	388665.30	2245023.95
	12	388692.27	2245125.06
	13	388708.51	2245228.45
	14	388713.88	2245332.98
1	388708.28	2245437.50	
4.10	1	389177.27	2245281.12
	2	389126.75	2245267.53
	3	389075.04	2245259.28
	4	389022.80	2245256.49
	5	388970.53	2245259.16
	6	388918.83	2245267.29
	7	388868.25	2245280.78
	8	388819.37	2245299.49
	9	388772.72	2245323.18
	10	388728.78	2245351.64
	11	388712.16	2245365.08
	12	388713.88	2245332.98
	13	388708.51	2245228.45
	14	388692.27	2245125.06

Сектор	Характерные точки границ	Координаты, МСК-18, зона 2	
		X	Y
	15	388665.30	2245023.95
	16	388652.94	2244991.59
	17	389122.46	2244821.53
	18	389141.01	2244870.03
	19	389181.46	2245021.70
	20	389205.85	2245176.78
	21	389211.86	2245294.46
	1	389177.27	2245281.12
4.11	1	389234.03	2245303.98
	2	389226.11	2245299.94
	3	389211.86	2245294.46
	4	389205.85	2245176.78
	5	389181.46	2245021.70
	6	389141.01	2244870.03
	7	389122.46	2244821.53
	8	389528.87	2244674.37
4.12	1	389234.03	2245303.98
	1	388118.05	2245626.18
	2	388085.09	2245666.83
	3	388048.04	2245703.78
	4	388007.32	2245736.68
	5	387999.87	2245741.50
	6	387782.56	2245430.23
	7	388019.04	2245540.91
	8	388022.59	2245533.34
	9	388131.99	2245604.76
1	388118.05	2245626.18	
4.13	1	388522.28	2245920.51
	2	388456.30	2246001.77
	3	388382.23	2246075.72
	4	388300.83	2246141.50
	5	388285.90	2246151.16
	6	387999.87	2245741.50
	7	388007.32	2245736.68
	8	388048.04	2245703.78
	9	388085.09	2245666.83
	10	388118.05	2245626.18
	11	388131.99	2245604.76
	12	388550.17	2245877.65
1	388522.28	2245920.51	
4.14	1	388688.16	2246470.48

Сектор	Характерные точки границ	Координаты, МСК-18, зона 2	
		X	Y
	2	388594.35	2246546.28
	3	388572.00	2246560.77
	4	388285.90	2246151.16
	5	388300.83	2246141.50
	6	388382.23	2246075.72
	7	388456.30	2246001.77
	8	388522.28	2245920.51
	9	388541.39	2245891.15
	10	388546.55	2245910.53
	11	388565.27	2245959.41
	12	388588.98	2246006.07
	13	388617.43	2246050.00
	14	388650.33	2246090.71
	15	388687.31	2246127.76
	16	388727.94	2246160.74
	17	388771.81	2246189.29
	18	388810.47	2246209.02
	1	388688.16	2246470.48
4.15	1	388616.27	2246624.17
	2	388572.00	2246560.77
	3	388594.35	2246546.28
	4	388688.16	2246470.48
	1	388616.27	2246624.17
4.16	1	388170.42	2245535.72
	2	388146.61	2245582.32
	3	388131.99	2245604.77
	4	388022.59	2245533.36
	5	388065.61	2245441.35
	6	388185.20	2245497.31
	1	388170.42	2245535.72
4.17	1	388664.60	2245641.90
	2	388626.98	2245739.57
	3	388579.36	2245832.78
	4	388550.17	2245877.65
	5	388131.99	2245604.76
	6	388146.61	2245582.32
	7	388170.42	2245535.72
	8	388185.20	2245497.31
	9	388554.74	2245670.21
	10	388587.24	2245600.76
	11	388668.89	2245625.91

Сектор	Характерные точки границ	Координаты, МСК-18, зона 2	
		X	Y
	1	388664.60	2245641.90
4.18	1	389122.24	2245756.60
	2	389121.68	2245767.06
	3	389120.03	2245777.39
	4	389117.31	2245787.50
	5	389113.55	2245797.27
	6	389108.79	2245806.59
	7	389103.08	2245815.36
	8	389096.49	2245823.49
	9	389089.08	2245830.88
	10	389080.94	2245837.46
	11	389072.15	2245843.15
	12	389062.82	2245847.89
	13	389053.04	2245851.64
	14	389042.93	2245854.33
	15	389032.59	2245855.96
	16	389022.14	2245856.50
	17	389011.69	2245855.94
	18	389001.35	2245854.29
	19	388991.24	2245851.57
	20	388981.47	2245847.81
	21	388972.15	2245843.05
	22	388963.38	2245837.34
	23	388955.25	2245830.74
	24	388947.86	2245823.33
	25	388941.28	2245815.19
	26	388935.59	2245806.41
	27	388930.84	2245797.08
	28	388927.10	2245787.30
	29	388924.41	2245777.19
	30	388922.78	2245766.85
	31	388922.24	2245756.39
	32	388922.80	2245745.94
	33	388924.45	2245735.60
	34	388927.17	2245725.50
	35	388930.93	2245715.73
	36	388935.69	2245706.41
	37	388941.40	2245697.63
	38	388948.00	2245689.51
	39	388955.41	2245682.11
	40	388963.55	2245675.53

Сектор	Характерные точки границ	Координаты, МСК-18, зона 2	
		X	Y
	41	388972.33	2245669.84
	42	388981.66	2245665.10
	43	388991.44	2245661.36
	44	389001.55	2245658.66
	45	389011.89	2245657.03
	46	389022.35	2245656.50
	47	389032.80	2245657.06
	48	389043.14	2245658.70
	49	389053.24	2245661.42
	50	389063.01	2245665.19
	51	389072.33	2245669.95
	52	389081.11	2245675.66
	53	389089.23	2245682.25
	54	389096.63	2245689.66
	55	389103.20	2245697.80
	56	389108.90	2245706.59
	57	389113.64	2245715.92
	58	389117.38	2245725.70
	59	389120.08	2245735.81
	60	389121.70	2245746.15
	1	389122.24	2245756.60
4.19	1	389519.44	2245809.29
	2	389511.20	2245860.95
	3	389497.61	2245911.48
	4	389478.82	2245960.33
	5	389455.01	2246006.94
	6	389426.46	2246050.80
	7	389393.47	2246091.44
	8	389356.45	2246128.41
	9	389315.73	2246161.31
	10	389271.80	2246189.77
	11	389225.16	2246213.48
	12	389176.27	2246232.19
	13	389125.73	2246245.68
	14	389074.01	2246253.82
	15	389021.76	2246256.52
	16	388969.49	2246253.72
	17	388917.80	2246245.49
	18	388867.26	2246231.90
	19	388818.41	2246213.08
	20	388771.81	2246189.29

Сектор	Характерные точки границ	Координаты, МСК-18, зона 2	
		X	Y
	21	388727.94	2246160.74
	22	388687.31	2246127.76
	23	388650.33	2246090.71
	24	388617.43	2246050.00
	25	388588.98	2246006.07
	26	388565.27	2245959.41
	27	388546.55	2245910.53
	28	388541.39	2245891.15
	29	388550.17	2245877.65
	30	388579.36	2245832.78
	31	388626.98	2245739.57
	32	388664.60	2245641.90
	33	388668.89	2245625.91
	34	388691.79	2245540.85
	35	388708.28	2245437.50
	36	388712.16	2245365.08
	37	388728.78	2245351.64
	38	388772.72	2245323.18
	39	388819.37	2245299.49
	40	388868.25	2245280.78
	41	388918.83	2245267.29
	42	388970.53	2245259.16
	43	389022.80	2245256.49
	44	389075.04	2245259.28
	45	389126.75	2245267.53
	46	389177.27	2245281.12
	47	389226.11	2245299.94
	48	389272.71	2245323.76
	49	389316.58	2245352.30
	50	389357.22	2245385.28
	51	389394.17	2245422.33
	52	389427.07	2245463.03
	53	389455.53	2245506.96
	54	389479.24	2245553.63
	55	389497.93	2245602.50
	56	389511.42	2245653.06
	57	389519.55	2245704.76
	58	389522.24	2245757.03
	1	389519.44	2245809.29
	59	389122.24	2245756.60

Сектор	Характерные точки границ	Координаты, МСК-18, зона 2	
		Х	У
	60	389121.68	2245767.06
	61	389120.03	2245777.39
	62	389117.31	2245787.50
	63	389113.55	2245797.27
	64	389108.79	2245806.59
	65	389103.08	2245815.36
	66	389096.49	2245823.49
	67	389089.08	2245830.88
	68	389080.94	2245837.46
	69	389072.15	2245843.15
	70	389062.82	2245847.89
	71	389053.04	2245851.64
	72	389042.93	2245854.33
	73	389032.59	2245855.96
	74	389022.14	2245856.50
	75	389011.69	2245855.94
	76	389001.35	2245854.29
	77	388991.24	2245851.57
	78	388981.47	2245847.81
	79	388972.15	2245843.05
	80	388963.38	2245837.34
	81	388955.25	2245830.74
	82	388947.86	2245823.33
	83	388941.28	2245815.19
	84	388935.59	2245806.41
	85	388930.84	2245797.08
	86	388927.10	2245787.30
	87	388924.41	2245777.19
	88	388922.78	2245766.85
	89	388922.24	2245756.39
	90	388922.80	2245745.94
	91	388924.45	2245735.60
	92	388927.17	2245725.50
	93	388930.93	2245715.73
	94	388935.69	2245706.41
	95	388941.40	2245697.63
	96	388948.00	2245689.51
	97	388955.41	2245682.11
	98	388963.55	2245675.53
	99	388972.33	2245669.84
	100	388981.66	2245665.10

Сектор	Характерные точки границ	Координаты, МСК-18, зона 2	
		Х	У
	101	388991.44	2245661.36
	102	389001.55	2245658.66
	103	389011.89	2245657.03
	104	389022.35	2245656.50
	105	389032.80	2245657.06
	106	389043.14	2245658.70
	107	389053.24	2245661.42
	108	389063.01	2245665.19
	109	389072.33	2245669.95
	110	389081.11	2245675.66
	111	389089.23	2245682.25
	112	389096.63	2245689.66
	113	389103.20	2245697.80
	114	389108.90	2245706.59
	115	389113.64	2245715.92
	116	389117.38	2245725.70
	117	389120.08	2245735.81
	118	389121.70	2245746.15
	59	389122.24	2245756.60
4.20	1	389615.34	2245951.89
	2	389540.12	2246147.23
	3	389444.91	2246333.63
	4	389386.56	2246423.29
	5	389116.49	2246247.13
	6	389125.73	2246245.68
	7	389176.27	2246232.19
	8	389225.16	2246213.48
	9	389271.80	2246189.77
	10	389315.73	2246161.31
	11	389356.45	2246128.41
	12	389393.47	2246091.44
	13	389426.46	2246050.80
	14	389455.01	2246006.94
	15	389478.82	2245960.33
	16	389497.61	2245911.48
	17	389505.19	2245883.31
	18	389623.95	2245919.86
	1	389615.34	2245951.89
4.21	1	390090.71	2246106.87
	2	389996.71	2246351.02
	3	389877.70	2246584.02

Сектор	Характерные точки границ	Координаты, МСК-18, зона 2	
		X	Y
	4	389804.83	2246696.04
	5	389386.56	2246423.28
	6	389444.91	2246333.63
	7	389540.12	2246147.23
	8	389615.34	2245951.89
	9	389623.95	2245919.86
	10	390101.49	2246066.77
	1	390090.71	2246106.87
4.22	1	390566.11	2246261.82
	2	390453.30	2246554.80
	3	390310.54	2246834.41
	4	390223.11	2246968.74
	5	389804.83	2246696.04
	6	389877.70	2246584.02
	7	389996.71	2246351.02
	8	390090.71	2246106.87
	9	390101.49	2246066.77
	10	390579.06	2246213.67
	1	390566.11	2246261.82
4.23	1	391001.63	2246532.24
	2	390909.91	2246758.56
	3	390802.66	2246977.96
	4	390680.33	2247189.37
	5	390644.02	2247243.10
	6	390223.11	2246968.76
	7	390310.54	2246834.41
	8	390453.30	2246554.80
	9	390566.11	2246261.82
	10	390579.06	2246213.67
	11	391057.51	2246360.80
	1	391001.63	2246532.24
4.24	1	391471.33	2246703.65
	2	391366.53	2246962.28
	3	391243.98	2247213.01
	4	391104.16	2247454.63
	5	391062.73	2247515.94
	6	390644.02	2247243.10
	7	390680.33	2247189.37
	8	390802.66	2246977.96
	9	390909.91	2246758.56
	10	391001.63	2246532.24

Сектор	Характерные точки границ	Координаты, МСК-18, зона 2	
		X	Y
	11	391057.51	2246360.81
	12	391535.20	2246507.67
	1	391471.33	2246703.65
4.25	1	392202.01	2247197.12
	2	392201.45	2247207.58
	3	392199.81	2247217.91
	4	392197.09	2247228.02
	5	392193.34	2247237.79
	6	392188.58	2247247.11
	7	392182.87	2247255.89
	8	392176.28	2247264.02
	9	392168.87	2247271.42
	10	392160.73	2247278.00
	11	392151.95	2247283.69
	12	392142.62	2247288.44
	13	392132.85	2247292.18
	14	392122.73	2247294.88
	15	392112.39	2247296.51
	16	392101.94	2247297.05
	17	392091.49	2247296.50
	18	392081.15	2247294.85
	19	392071.04	2247292.14
	20	392061.27	2247288.38
	21	392051.95	2247283.62
	22	392043.17	2247277.92
	23	392035.04	2247271.32
	24	392027.65	2247263.92
	25	392021.07	2247255.78
	26	392015.37	2247246.99
	27	392010.63	2247237.66
	28	392006.88	2247227.89
	29	392004.18	2247217.78
	30	392002.55	2247207.44
	31	392002.01	2247196.98
	32	392002.56	2247186.53
	33	392004.21	2247176.19
	34	392006.93	2247166.09
	35	392010.68	2247156.32
	36	392015.44	2247146.99
	37	392021.15	2247138.22
	38	392027.74	2247130.09

Сектор	Характерные точки границ	Координаты, МСК-18, зона 2	
		X	Y
	39	392035.15	2247122.69
	40	392043.29	2247116.11
	41	392052.07	2247110.41
	42	392061.40	2247105.67
	43	392071.18	2247101.92
	44	392081.29	2247099.22
	45	392091.63	2247097.59
	46	392102.08	2247097.05
	47	392112.53	2247097.61
	48	392122.87	2247099.25
	49	392132.98	2247101.97
	50	392142.75	2247105.73
	51	392152.07	2247110.49
	52	392160.85	2247116.19
	53	392168.98	2247122.79
	54	392176.37	2247130.19
	55	392182.95	2247138.33
	56	392188.65	2247147.11
	57	392193.39	2247156.44
	58	392197.14	2247166.22
	59	392199.84	2247176.33
	60	392201.47	2247186.67
	1	392202.01	2247197.12
4.26	1	392602.01	2247197.40
	2	392599.23	2247249.67
	3	392591.01	2247301.35
	4	392577.43	2247351.88
	5	392558.65	2247400.73
	6	392534.86	2247447.35
	7	392506.32	2247491.22
	8	392473.36	2247531.87
	9	392436.33	2247568.85
	10	392395.64	2247601.76
	11	392351.73	2247630.23
	12	392305.08	2247653.96
	13	392256.21	2247672.69
	14	392205.66	2247686.20
	15	392153.95	2247694.35
	16	392101.69	2247697.07
	17	392049.43	2247694.29
	18	391997.74	2247686.08

Сектор	Характерные точки границ	Координаты, МСК-18, зона 2	
		X	Y
	19	391947.20	2247672.51
	20	391898.35	2247653.71
	21	391851.73	2247629.92
	22	391807.85	2247601.39
	23	391767.20	2247568.43
	24	391730.22	2247531.39
	25	391697.30	2247490.70
	26	391668.83	2247446.78
	27	391645.10	2247400.12
	28	391626.37	2247351.24
	29	391612.87	2247300.68
	30	391604.71	2247248.98
	31	391602.01	2247196.70
	32	391604.79	2247144.43
	33	391613.01	2247092.74
	34	391626.59	2247042.20
	35	391645.38	2246993.34
	36	391669.18	2246946.72
	37	391697.72	2246902.85
	38	391730.69	2246862.20
	39	391767.72	2246825.21
	40	391808.42	2246792.31
	41	391852.33	2246763.83
	42	391898.99	2246740.11
	43	391947.86	2246721.39
	44	391998.42	2246707.88
	45	392050.13	2246699.74
	46	392102.39	2246697.04
	47	392154.65	2246699.83
	48	392206.34	2246708.05
	49	392256.88	2246721.63
	50	392305.72	2246740.43
	51	392352.34	2246764.22
	52	392396.21	2246792.76
	53	392436.85	2246825.72
	54	392473.83	2246862.76
	55	392506.74	2246903.45
	56	392535.21	2246947.37
	57	392558.93	2246994.02
	58	392577.65	2247042.89
	59	392591.15	2247093.44

Сектор	Характерные точки границ	Координаты, МСК-18, зона 2	
		X	Y
	60	392599.31	2247145.14
	1	392602.01	2247197.40
	61	392202.01	2247197.12
	62	392201.45	2247207.58
	63	392199.81	2247217.91
	64	392197.09	2247228.02
	65	392193.34	2247237.79
	66	392188.58	2247247.11
	67	392182.87	2247255.89
	68	392176.28	2247264.02
	69	392168.87	2247271.42
	70	392160.73	2247278.00
	71	392151.95	2247283.69
	72	392142.62	2247288.44
	73	392132.85	2247292.18
	74	392122.73	2247294.88
	75	392112.39	2247296.51
	76	392101.94	2247297.05
	77	392091.49	2247296.50
	78	392081.15	2247294.85
	79	392071.04	2247292.14
	80	392061.27	2247288.38
	81	392051.95	2247283.62
	82	392043.17	2247277.92
	83	392035.04	2247271.32
	84	392027.65	2247263.92
	85	392021.07	2247255.78
	86	392015.37	2247246.99
	87	392010.63	2247237.66
	88	392006.88	2247227.89
	89	392004.18	2247217.78
	90	392002.55	2247207.44
	91	392002.01	2247196.98
	92	392002.56	2247186.53
	93	392004.21	2247176.19
	94	392006.93	2247166.09
	95	392010.68	2247156.32
	96	392015.44	2247146.99
	97	392021.15	2247138.22
	98	392027.74	2247130.09

Сектор	Характерные точки границ	Координаты, МСК-18, зона 2	
		X	Y
	99	392035.15	2247122.69
	100	392043.29	2247116.11
	101	392052.07	2247110.41
	102	392061.40	2247105.67
	103	392071.18	2247101.92
	104	392081.29	2247099.22
	105	392091.63	2247097.59
	106	392102.08	2247097.05
	107	392112.53	2247097.61
	108	392122.87	2247099.25
	109	392132.98	2247101.97
	110	392142.75	2247105.73
	111	392152.07	2247110.49
	112	392160.85	2247116.19
	113	392168.98	2247122.79
	114	392176.37	2247130.19
	115	392182.95	2247138.33
	116	392188.65	2247147.11
	117	392193.39	2247156.44
	118	392197.14	2247166.22
119	392199.84	2247176.33	
120	392201.47	2247186.67	
4.27	61	392202.01	2247197.12
	1	393096.45	2247302.27
	2	393080.01	2247405.63
	3	393052.86	2247506.69
	4	393015.29	2247604.38
	5	392967.71	2247697.61
	6	392910.66	2247785.35
	7	392844.73	2247866.66
	8	392770.69	2247940.62
	9	392689.31	2248006.45
	10	392601.50	2248063.40
	11	392508.21	2248110.87
	12	392410.46	2248148.34
	13	392309.36	2248175.36
	14	392205.97	2248191.67
	15	392101.42	2248197.12
	16	391996.90	2248191.56
	17	391893.53	2248175.15
	18	391792.43	2248148.01

Сектор	Характерные точки границ	Координаты, МСК-18, зона 2	
		Х	У
	19	391694.74	2248110.44
	20	391601.49	2248062.86
	21	391513.74	2248005.79
	22	391432.43	2247939.88
	23	391358.45	2247865.80
	24	391292.62	2247784.40
	25	391235.65	2247696.55
	26	391188.21	2247603.24
	27	391150.75	2247505.47
	28	391126.73	2247415.61
	29	391243.98	2247213.01
	30	391366.53	2246962.28
	31	391471.33	2246703.65
	32	391535.20	2246507.67
	33	391415.80	2246470.97
	34	391433.47	2246453.30
	35	391514.87	2246387.49
	36	391602.70	2246330.54
	37	391696.02	2246283.11
	38	391793.76	2246245.67
	39	391894.90	2246218.66
	40	391998.30	2246202.39
	41	392102.82	2246196.99
	42	392207.36	2246202.58
	43	392310.73	2246219.03
	44	392411.79	2246246.21
	45	392509.49	2246283.80
	46	392602.72	2246331.41
	47	392690.44	2246388.48
	48	392771.73	2246454.42
	49	392845.66	2246528.49
	50	392911.49	2246609.88
	51	392968.41	2246697.70
	52	393015.86	2246791.00
	53	393053.30	2246888.74
	54	393080.30	2246989.85
	55	393096.60	2247093.22
	56	393102.01	2247197.76
	1	393096.45	2247302.27
	57	392602.01	2247197.40

Сектор	Характерные точки границ	Координаты, МСК-18, зона 2	
		Х	У
	58	392599.23	2247249.67
	59	392591.01	2247301.35
	60	392577.43	2247351.88
	61	392558.65	2247400.73
	62	392534.86	2247447.35
	63	392506.32	2247491.22
	64	392473.36	2247531.87
	65	392436.33	2247568.85
	66	392395.64	2247601.76
	67	392351.73	2247630.23
	68	392305.08	2247653.96
	69	392256.21	2247672.69
	70	392205.66	2247686.20
	71	392153.95	2247694.35
	72	392101.69	2247697.07
	73	392049.43	2247694.29
	74	391997.74	2247686.08
	75	391947.20	2247672.51
	76	391898.35	2247653.71
	77	391851.73	2247629.92
	78	391807.85	2247601.39
	79	391767.20	2247568.43
	80	391730.22	2247531.39
	81	391697.30	2247490.70
	82	391668.83	2247446.78
	83	391645.10	2247400.12
	84	391626.37	2247351.24
	85	391612.87	2247300.68
	86	391604.71	2247248.98
	87	391602.01	2247196.70
	88	391604.79	2247144.43
	89	391613.01	2247092.74
	90	391626.59	2247042.20
	91	391645.38	2246993.34
	92	391669.18	2246946.72
	93	391697.72	2246902.85
	94	391730.69	2246862.20
	95	391767.72	2246825.21
	96	391808.42	2246792.31
	97	391852.33	2246763.83
	98	391898.99	2246740.11

Сектор	Характерные точки границ	Координаты, МСК-18, зона 2	
		X	Y
	99	391947.86	2246721.39
	100	391998.42	2246707.88
	101	392050.13	2246699.74
	102	392102.39	2246697.04
	103	392154.65	2246699.83
	104	392206.34	2246708.05
	105	392256.88	2246721.63
	106	392305.72	2246740.43
	107	392352.34	2246764.22
	108	392396.21	2246792.76
	109	392436.85	2246825.72
	110	392473.83	2246862.76
	111	392506.74	2246903.45
	112	392535.21	2246947.37
	113	392558.93	2246994.02
	114	392577.65	2247042.89
	115	392591.15	2247093.44
	116	392599.31	2247145.14
	57	392602.01	2247197.40
4.28	1	392375.80	2248250.28
	2	392319.11	2248334.24
	3	392107.99	2248196.77
	4	392205.97	2248191.67
	5	392309.36	2248175.36
	6	392410.46	2248148.34
	7	392441.69	2248136.36
	1	392375.80	2248250.28
4.29	1	393350.23	2247389.09
	2	393193.13	2247777.00
	3	393009.34	2248153.06
	4	392799.73	2248515.46
	5	392737.95	2248606.92
	6	392319.08	2248334.24
	7	392375.80	2248250.28
	8	392441.69	2248136.36
	9	392508.21	2248110.87
	10	392601.50	2248063.40
	11	392689.31	2248006.45
	12	392770.69	2247940.62
	13	392844.73	2247866.66
	14	392910.66	2247785.35

Сектор	Характерные точки границ	Координаты, МСК-18, зона 2	
		X	Y
	15	392967.71	2247697.61
	16	393015.29	2247604.38
	17	393052.86	2247506.69
	18	393080.01	2247405.63
	19	393096.45	2247302.27
	20	393102.01	2247197.76
	21	393096.60	2247093.22
	22	393080.30	2246989.85
	23	393078.15	2246981.80
	24	393446.14	2247094.82
	1	393350.23	2247389.09
4.30	1	393819.97	2247560.42
	2	393649.79	2247980.61
	3	393450.73	2248388.00
	4	393223.65	2248780.59
	5	393156.83	2248879.55
	6	392737.95	2248606.92
	7	392799.73	2248515.46
	8	393009.34	2248153.06
	9	393193.13	2247777.00
	10	393350.23	2247389.09
	11	393446.14	2247094.82
	12	393923.88	2247241.53
	1	393819.97	2247560.42
4.31	1	394289.71	2247731.72
	2	394106.47	2248184.23
	3	393892.13	2248622.93
	4	393647.59	2249045.71
	5	393575.76	2249152.12
	6	393156.83	2248879.53
	7	393223.65	2248780.59
	8	393450.73	2248388.00
	9	393649.79	2247980.61
	10	393819.97	2247560.42
	11	393923.88	2247241.51
	12	394401.62	2247388.19
	1	394289.71	2247731.72
4.32	1	388099.35	2245192.15
	2	388040.56	2245164.64
	3	387995.67	2245133.10
	4	388010.46	2245101.51

Сектор	Характерные точки границ	Координаты, МСК-18, зона 2	
		X	Y
	5	388046.60	2245056.98
	6	388102.40	2245001.30
	7	388163.71	2244951.77
	8	388229.87	2244908.92
	9	388230.06	2244908.82
	10	388342.39	2245104.09
	1	388099.35	2245192.15
4.33	1	388040.56	2245164.64
	2	387787.28	2244986.70
	3	387767.74	2245015.61
	4	387757.40	2245032.10
	1	388040.56	2245164.64
4.34	1	387767.74	2245015.61
	2	387757.40	2245032.10
	3	387450.75	2244888.56
	4	387499.48	2244784.45
	5	387649.44	2244889.83
	6	387787.28	2244986.70
	1	387767.74	2245015.61
4.35	1	387600.67	2245290.67
	2	387300.46	2245209.74
	3	387349.03	2245105.94
	4	387626.37	2245235.76
	1	387600.67	2245290.67
4.36	1	385599.36	2244021.40
	2	385444.20	2243948.69
	3	385364.70	2244118.39
	4	385109.32	2243951.85
	5	385137.68	2243908.30
	6	385203.70	2243827.03
	7	385277.81	2243753.11
	8	385359.25	2243687.35
	9	385447.11	2243630.47
	10	385540.46	2243583.09
	11	385605.92	2243558.06
	12	385763.24	2243992.81
	1	385599.36	2244021.40
4.37	1	385448.07	2244540.03
	2	385445.86	2244496.62
	3	385448.68	2244444.35
	4	385456.93	2244392.67

Сектор	Характерные точки границ	Координаты, МСК-18, зона 2	
		X	Y
	5	385468.31	2244350.41
	6	385579.10	2244384.48
	7	385576.29	2244390.46
	8	385588.00	2244395.95
	9	385650.34	2244504.35
	10	385680.77	2244439.40
	11	385826.30	2244507.56
	1	385448.07	2244540.03
4.38	1	385456.93	2244392.67
	2	385448.68	2244444.35
	3	385445.86	2244496.62
	4	385448.07	2244540.03
	5	384950.32	2244582.77
	6	384945.87	2244495.95
	7	384951.51	2244391.40
	8	384968.02	2244288.02
	9	384990.79	2244203.49
	10	385468.31	2244350.40
	1	385456.93	2244392.67
4.39	1	384968.02	2244288.02
	2	384951.51	2244391.40
	3	384945.87	2244495.95
	4	384950.32	2244582.77
	5	384452.52	2244625.52
	6	384445.88	2244495.28
	7	384454.31	2244338.43
	8	384479.10	2244183.35
	9	384479.82	2244180.71
	10	384519.98	2244196.20
	11	384570.52	2244209.83
	12	384622.20	2244218.08
	13	384674.46	2244220.89
	14	384726.71	2244218.23
	15	384778.44	2244210.12
	16	384828.99	2244196.66
	17	384877.88	2244177.96
	18	384889.19	2244172.23
	19	384990.79	2244203.49
	1	384968.02	2244288.02
4.40	1	384479.10	2244183.35
	2	384454.31	2244338.43

Сектор	Характерные точки границ	Координаты, МСК-18, зона 2	
		X	Y
	3	384445.88	2244495.28
	4	384452.52	2244625.52
	5	384243.17	2244643.50
	6	384463.25	2244173.33
	7	384471.17	2244177.37
	8	384479.82	2244180.71
	1	384479.10	2244183.35
4.41	1	385579.10	2244384.48
	2	385468.31	2244350.41
	3	385470.54	2244342.14
	4	385489.38	2244293.29
	5	385508.02	2244256.85
	6	385580.13	2244382.27
	1	385579.10	2244384.48
4.42	1	385489.38	2244293.29
	2	385470.54	2244342.14
	3	385468.31	2244350.40
	4	384990.79	2244203.49
	5	384995.24	2244186.94
	6	385032.90	2244089.24
	7	385080.55	2243996.02
	8	385109.32	2243951.85
	9	385364.70	2244118.39
	10	385342.38	2244166.04
	11	385497.62	2244238.79
	12	385508.02	2244256.85
	1	385489.38	2244293.29
4.43	1	385080.55	2243996.02
	2	385032.90	2244089.24
	3	384995.24	2244186.94
	4	384990.79	2244203.50
	5	384875.23	2244167.94
	6	384880.22	2244149.38
	7	384922.43	2244039.86
	8	384975.84	2243935.35
	9	385008.09	2243885.82
	10	385109.32	2243951.85
	1	385080.55	2243996.02
4.44	1	384775.19	2243721.03
	2	384774.63	2243731.49
	3	384772.98	2243741.82

Сектор	Характерные точки границ	Координаты, МСК-18, зона 2	
		X	Y
	4	384770.25	2243751.93
	5	384766.49	2243761.69
	6	384761.72	2243771.01
	7	384756.01	2243779.78
	8	384749.41	2243787.91
	9	384741.99	2243795.30
	10	384733.85	2243801.87
	11	384725.06	2243807.56
	12	384715.73	2243812.30
	13	384705.95	2243816.04
	14	384695.84	2243818.73
	15	384685.50	2243820.35
	16	384675.04	2243820.88
	17	384664.59	2243820.32
	18	384654.25	2243818.67
	19	384644.15	2243815.94
	20	384634.38	2243812.17
	21	384625.06	2243807.41
	22	384616.29	2243801.69
	23	384608.17	2243795.10
	24	384600.78	2243787.68
	25	384594.20	2243779.54
	26	384588.52	2243770.75
	27	384583.78	2243761.42
	28	384580.04	2243751.64
	29	384577.35	2243741.52
	30	384575.73	2243731.18
	31	384575.19	2243720.73
	32	384575.76	2243710.28
	33	384577.41	2243699.94
	34	384580.14	2243689.83
	35	384583.90	2243680.07
	36	384588.67	2243670.75
	37	384594.38	2243661.98
	38	384600.98	2243653.85
	39	384608.40	2243646.46
	40	384616.54	2243639.89
	41	384625.33	2243634.20
	42	384634.66	2243629.46
	43	384644.44	2243625.73
	44	384654.55	2243623.03

Сектор	Характерные точки границ	Координаты, МСК-18, зона 2	
		X	Y
	45	384664.90	2243621.41
	46	384675.35	2243620.88
	47	384685.80	2243621.45
	48	384696.14	2243623.10
	49	384706.24	2243625.82
	50	384716.01	2243629.59
	51	384725.33	2243634.36
	52	384734.10	2243640.07
	53	384742.22	2243646.67
	54	384749.61	2243654.08
	55	384756.19	2243662.23
	56	384761.87	2243671.01
	57	384766.61	2243680.35
	58	384770.35	2243690.13
	59	384773.04	2243700.24
	60	384774.66	2243710.58
	1	384775.19	2243721.03
4.45	1	385153.02	2243648.86
	2	385112.18	2243800.49
	3	385089.98	2243939.24
	4	385008.09	2243885.82
	5	384975.84	2243935.35
	6	384922.43	2244039.86
	7	384880.22	2244149.38
	8	384875.23	2244167.94
	9	384889.16	2244172.23
	10	384877.88	2244177.96
	11	384828.99	2244196.66
	12	384778.44	2244210.12
	13	384726.71	2244218.23
	14	384674.46	2244220.89
	15	384622.20	2244218.08
	16	384570.52	2244209.83
	17	384519.98	2244196.20
	18	384471.17	2244177.37
	19	384424.55	2244153.54
	20	384380.69	2244124.97
	21	384340.08	2244091.98
	22	384303.12	2244054.92
	23	384270.23	2244014.19
	24	384241.81	2243970.25

Сектор	Характерные точки границ	Координаты, МСК-18, зона 2	
		X	Y
	25	384218.12	2243923.57
	26	384199.42	2243874.67
	27	384185.96	2243824.10
	28	384177.85	2243772.39
	29	384175.18	2243720.11
	30	384178.01	2243667.84
	31	384186.27	2243616.16
	32	384199.90	2243565.63
	33	384218.74	2243516.80
	34	384242.58	2243470.20
	35	384271.13	2243426.34
	36	384304.14	2243385.71
	37	384341.22	2243348.76
	38	384381.93	2243315.89
	39	384425.88	2243287.45
	40	384472.56	2243263.76
	41	384521.43	2243245.09
	42	384572.01	2243231.62
	43	384623.72	2243223.53
	44	384675.99	2243220.86
	45	384728.23	2243223.70
	46	384779.94	2243231.96
	47	384830.44	2243245.59
	48	384879.28	2243264.41
	49	384925.89	2243288.25
	50	384969.72	2243316.83
	51	385010.35	2243349.83
	52	385047.30	2243386.90
	53	385080.16	2243427.62
	54	385108.60	2243471.56
	55	385132.28	2243518.23
	56	385150.95	2243567.12
	57	385164.42	2243617.68
	58	385164.60	2243618.82
	1	385153.02	2243648.86
	59	384775.19	2243721.03
	60	384774.63	2243731.49
	61	384772.98	2243741.82
	62	384770.25	2243751.93
	63	384766.49	2243761.69

Сектор	Характерные точки границ	Координаты, МСК-18, зона 2	
		X	Y
	64	384761.72	2243771.01
	65	384756.01	2243779.78
	66	384749.41	2243787.91
	67	384741.99	2243795.30
	68	384733.85	2243801.87
	69	384725.06	2243807.56
	70	384715.73	2243812.30
	71	384705.95	2243816.04
	72	384695.84	2243818.73
	73	384685.50	2243820.35
	74	384675.04	2243820.88
	75	384664.59	2243820.32
	76	384654.25	2243818.67
	77	384644.15	2243815.94
	78	384634.38	2243812.17
	79	384625.06	2243807.41
	80	384616.29	2243801.69
	81	384608.17	2243795.10
	82	384600.78	2243787.68
	83	384594.20	2243779.54
	84	384588.52	2243770.75
	85	384583.78	2243761.42
	86	384580.04	2243751.64
	87	384577.35	2243741.52
	88	384575.73	2243731.18
	89	384575.19	2243720.73
	90	384575.76	2243710.28
	91	384577.41	2243699.94
	92	384580.14	2243689.83
	93	384583.90	2243680.07
	94	384588.67	2243670.75
	95	384594.38	2243661.98
	96	384600.98	2243653.85
	97	384608.40	2243646.46
	98	384616.54	2243639.89
	99	384625.33	2243634.20
	100	384634.66	2243629.46
	101	384644.44	2243625.73
	102	384654.55	2243623.03
	103	384664.90	2243621.41
	104	384675.35	2243620.88

Сектор	Характерные точки границ	Координаты, МСК-18, зона 2	
		X	Y
	105	384685.80	2243621.45
	106	384696.14	2243623.10
	107	384706.24	2243625.82
	108	384716.01	2243629.59
	109	384725.33	2243634.36
	110	384734.10	2243640.07
	111	384742.22	2243646.67
	112	384749.61	2243654.08
	113	384756.19	2243662.23
	114	384761.87	2243671.01
	115	384766.61	2243680.35
	116	384770.35	2243690.13
	117	384773.04	2243700.24
	118	384774.66	2243710.58
	59	384775.19	2243721.03
4.46	1	384271.13	2243426.34
	2	384242.58	2243470.20
	3	384218.74	2243516.80
	4	384199.90	2243565.63
	5	384186.27	2243616.16
	6	384178.01	2243667.84
	7	384175.18	2243720.11
	8	384177.85	2243772.39
	9	384185.96	2243824.10
	10	384199.42	2243874.67
	11	384218.12	2243923.57
	12	384241.81	2243970.25
	13	384244.02	2243973.68
	14	384035.72	2243909.56
	15	384044.64	2243876.44
	16	384119.96	2243681.00
	17	384215.27	2243494.54
	18	384272.83	2243406.17
	19	384282.43	2243412.44
	1	384271.13	2243426.34
4.47	1	384215.27	2243494.54
	2	384119.96	2243681.00
	3	384044.64	2243876.44
	4	384035.72	2243909.56
	5	383558.18	2243762.53
	6	383569.33	2243721.14

Сектор	Характерные точки границ	Координаты, МСК-18, зона 2	
		X	Y
	7	383663.48	2243476.82
	8	383782.66	2243243.70
	9	383854.62	2243133.24
	10	384272.83	2243406.15
	1	384215.27	2243494.54
4.48	1	382620.96	2242617.37
	2	382619.27	2242648.72
	3	382614.30	2242679.73
	4	382606.12	2242710.04
	5	382594.81	2242739.34
	6	382580.51	2242767.29
	7	382563.36	2242793.60
	8	382543.55	2242817.96
	9	382521.31	2242840.13
	10	382496.87	2242859.85
	11	382470.51	2242876.91
	12	382442.50	2242891.11
	13	382413.17	2242902.32
	14	382382.83	2242910.39
	15	382351.80	2242915.24
	16	382320.44	2242916.84
	17	382289.08	2242915.14
	18	382258.07	2242910.17
	19	382227.76	2242901.99
	20	382198.46	2242890.69
	21	382170.51	2242876.38
	22	382144.20	2242859.23
	23	382119.83	2242839.43
	24	382097.67	2242817.18
	25	382077.95	2242792.74
	26	382060.89	2242766.37
	27	382046.68	2242738.37
	28	382035.48	2242709.03
	29	382027.41	2242678.68
	30	382022.55	2242647.66
	31	382020.97	2242616.29
	32	382022.67	2242584.93
	33	382027.64	2242553.93
	34	382035.81	2242523.61
	35	382047.12	2242494.31
	36	382061.43	2242466.35

Сектор	Характерные точки границ	Координаты, МСК-18, зона 2	
		X	Y
	37	382078.58	2242440.05
	38	382098.39	2242415.68
	39	382120.63	2242393.51
	40	382145.07	2242373.80
	41	382171.44	2242356.74
	42	382199.45	2242342.54
	43	382228.78	2242331.34
	44	382259.13	2242323.26
	45	382290.15	2242318.41
	46	382321.51	2242316.82
	47	382352.87	2242318.53
	48	382383.88	2242323.50
	49	382414.19	2242331.68
	50	382443.49	2242342.99
	51	382471.44	2242357.29
	52	382497.74	2242374.44
	53	382522.11	2242394.25
	54	382544.27	2242416.50
	55	382563.99	2242440.93
	56	382581.05	2242467.30
	57	382595.25	2242495.30
	58	382606.45	2242524.64
	59	382614.52	2242554.98
	60	382619.38	2242586.01
	1	382620.96	2242617.37
4.49	1	382820.96	2242617.73
	2	382818.13	2242669.99
	3	382809.85	2242721.66
	4	382796.22	2242772.18
	5	382777.38	2242821.00
	6	382753.54	2242867.60
	7	382724.96	2242911.44
	8	382691.95	2242952.05
	9	382654.88	2242989.00
	10	382614.16	2243021.86
	11	382570.22	2243050.29
	12	382523.54	2243073.97
	13	382474.65	2243092.64
	14	382424.08	2243106.10
	15	382372.37	2243114.19
	16	382320.10	2243116.85

Сектор	Характерные точки границ	Координаты, МСК-18, зона 2	
		Х	У
	17	382267.84	2243114.01
	18	382216.16	2243105.74
	19	382165.63	2243092.11
	20	382116.81	2243073.27
	21	382070.21	2243049.43
	22	382026.37	2243020.84
	23	381985.75	2242987.84
	24	381948.81	2242950.76
	25	381915.94	2242910.03
	26	381887.51	2242866.08
	27	381863.83	2242819.40
	28	381845.16	2242770.50
	29	381831.71	2242719.92
	30	381823.61	2242668.21
	31	381820.97	2242615.93
	32	381823.80	2242563.67
	33	381832.08	2242511.99
	34	381845.72	2242461.46
	35	381864.56	2242412.62
	36	381888.41	2242366.03
	37	381916.99	2242322.18
	38	381950.01	2242281.57
	39	381987.08	2242244.62
	40	382027.81	2242211.76
	41	382071.76	2242183.34
	42	382118.44	2242159.66
	43	382167.34	2242141.00
	44	382217.91	2242127.54
	45	382269.62	2242119.46
	46	382321.89	2242116.81
	47	382374.15	2242119.66
	48	382425.83	2242127.94
	49	382476.35	2242141.58
	50	382525.18	2242160.42
	51	382571.77	2242184.27
	52	382615.60	2242212.86
	53	382656.21	2242245.86
	54	382693.15	2242282.94
	55	382726.01	2242323.67
	56	382754.44	2242367.62
	57	382778.11	2242414.29

Сектор	Характерные точки границ	Координаты, МСК-18, зона 2	
		Х	У
	58	382796.77	2242463.19
	59	382810.22	2242513.76
	60	382818.32	2242565.46
	1	382820.96	2242617.73
	61	382620.96	2242617.37
	62	382619.27	2242648.72
	63	382614.30	2242679.73
	64	382606.12	2242710.04
	65	382594.81	2242739.34
	66	382580.51	2242767.29
	67	382563.36	2242793.60
	68	382543.55	2242817.96
	69	382521.31	2242840.13
	70	382496.87	2242859.85
	71	382470.51	2242876.91
	72	382442.50	2242891.11
	73	382413.17	2242902.32
	74	382382.83	2242910.39
	75	382351.80	2242915.24
	76	382320.44	2242916.84
	77	382289.08	2242915.14
	78	382258.07	2242910.17
	79	382227.76	2242901.99
	80	382198.46	2242890.69
	81	382170.51	2242876.38
	82	382144.20	2242859.23
	83	382119.83	2242839.43
	84	382097.67	2242817.18
	85	382077.95	2242792.74
	86	382060.89	2242766.37
	87	382046.68	2242738.37
	88	382035.48	2242709.03
	89	382027.41	2242678.68
	90	382022.55	2242647.66
	91	382020.97	2242616.29
	92	382022.67	2242584.93
	93	382027.64	2242553.93
	94	382035.81	2242523.61
	95	382047.12	2242494.31
	96	382061.43	2242466.35

Сектор	Характерные точки границ	Координаты, МСК-18, зона 2	
		Х	У
	97	382078.58	2242440.05
	98	382098.39	2242415.68
	99	382120.63	2242393.51
	100	382145.07	2242373.80
	101	382171.44	2242356.74
	102	382199.45	2242342.54
	103	382228.78	2242331.34
	104	382259.13	2242323.26
	105	382290.15	2242318.41
	106	382321.51	2242316.82
	107	382352.87	2242318.53
	108	382383.88	2242323.50
	109	382414.19	2242331.68
	110	382443.49	2242342.99
	111	382471.44	2242357.29
	112	382497.74	2242374.44
	113	382522.11	2242394.25
	114	382544.27	2242416.50
	115	382563.99	2242440.93
	116	382581.05	2242467.30
	117	382595.25	2242495.30
	118	382606.45	2242524.64
	119	382614.52	2242554.98
	120	382619.38	2242586.01
	61	382620.96	2242617.37
4.50	1	383320.96	2242618.62
	2	383315.30	2242723.14
	3	383298.74	2242826.47
	4	383271.48	2242927.51
	5	383233.81	2243025.16
	6	383186.13	2243118.34
	7	383128.97	2243206.02
	8	383062.96	2243287.24
	9	382988.83	2243361.14
	10	382907.39	2243426.86
	11	382819.51	2243483.73
	12	382726.16	2243531.09
	13	382628.39	2243568.46
	14	382527.25	2243595.37
	15	382423.82	2243611.57
	16	382319.29	2243616.90

Сектор	Характерные точки границ	Координаты, МСК-18, зона 2	
		Х	У
	17	382214.78	2243611.23
	18	382111.41	2243594.70
	19	382010.35	2243567.46
	20	381912.70	2243529.77
	21	381819.50	2243482.09
	22	381731.80	2243424.93
	23	381650.57	2243358.92
	24	381576.68	2243284.76
	25	381510.93	2243203.29
	26	381454.07	2243115.39
	27	381406.71	2243022.02
	28	381369.37	2242924.20
	29	381342.46	2242823.04
	30	381326.26	2242719.61
	31	381320.97	2242615.04
	32	381326.63	2242510.49
	33	381343.20	2242407.12
	34	381370.47	2242306.05
	35	381408.17	2242208.37
	36	381455.86	2242115.17
	37	381513.04	2242027.47
	38	381579.08	2241946.24
	39	381653.23	2241872.35
	40	381734.70	2241806.63
	41	381822.60	2241749.78
	42	381915.97	2241702.44
	43	382013.76	2241665.10
	44	382114.91	2241638.22
	45	382218.34	2241622.05
	46	382322.88	2241616.76
	47	382427.39	2241622.47
	48	382530.75	2241639.03
	49	382631.79	2241666.31
	50	382729.44	2241704.03
	51	382822.61	2241751.72
	52	382910.28	2241808.91
	53	382991.50	2241874.92
	54	383065.36	2241949.08
	55	383131.08	2242030.54
	56	383187.92	2242118.43
	57	383235.26	2242211.77

Сектор	Характерные точки границ	Координаты, МСК-18, зона 2	
		X	Y
	58	383272.59	2242309.56
	59	383299.48	2242410.69
	60	383315.67	2242514.09
	1	383320.96	2242618.62
	61	382820.96	2242617.73
	62	382818.13	2242669.99
	63	382809.85	2242721.66
	64	382796.22	2242772.18
	65	382777.38	2242821.00
	66	382753.54	2242867.60
	67	382724.96	2242911.44
	68	382691.95	2242952.05
	69	382654.88	2242989.00
	70	382614.16	2243021.86
	71	382570.22	2243050.29
	72	382523.54	2243073.97
	73	382474.65	2243092.64
	74	382424.08	2243106.10
	75	382372.37	2243114.19
	76	382320.10	2243116.85
	77	382267.84	2243114.01
	78	382216.16	2243105.74
	79	382165.63	2243092.11
	80	382116.81	2243073.27
	81	382070.21	2243049.43
	82	382026.37	2243020.84
	83	381985.75	2242987.84
	84	381948.81	2242950.76
	85	381915.94	2242910.03
	86	381887.51	2242866.08
	87	381863.83	2242819.40
	88	381845.16	2242770.50
	89	381831.71	2242719.92
	90	381823.61	2242668.21
	91	381820.97	2242615.93
	92	381823.80	2242563.67
	93	381832.08	2242511.99
	94	381845.72	2242461.46
	95	381864.56	2242412.62
	96	381888.41	2242366.03

Сектор	Характерные точки границ	Координаты, МСК-18, зона 2	
		X	Y
	97	381916.99	2242322.18
	98	381950.01	2242281.57
	99	381987.08	2242244.62
	100	382027.81	2242211.76
	101	382071.76	2242183.34
	102	382118.44	2242159.66
	103	382167.34	2242141.00
	104	382217.91	2242127.54
	105	382269.62	2242119.46
	106	382321.89	2242116.81
	107	382374.15	2242119.66
	108	382425.83	2242127.94
	109	382476.35	2242141.58
	110	382525.18	2242160.42
	111	382571.77	2242184.27
	112	382615.60	2242212.86
	113	382656.21	2242245.86
	114	382693.15	2242282.94
	115	382726.01	2242323.67
	116	382754.44	2242367.62
	117	382778.11	2242414.29
	118	382796.77	2242463.19
	119	382810.22	2242513.76
	120	382818.32	2242565.46
	61	382820.96	2242617.73
4.51	1	383820.96	2242619.52
	2	383812.47	2242776.28
	3	383787.63	2242931.27
	4	383746.75	2243082.82
	5	383690.24	2243229.29
	6	383618.74	2243369.05
	7	383533.01	2243500.58
	8	383434.00	2243622.41
	9	383322.82	2243733.25
	10	383200.65	2243831.86
	11	383068.85	2243917.16
	12	382928.84	2243988.21
	13	382782.18	2244044.27
	14	382630.47	2244084.66
	15	382475.34	2244108.97
	16	382318.55	2244116.98

Сектор	Характерные точки границ	Координаты, МСК-18, зона 2	
		X	Y
	17	382161.78	2244108.49
	18	382006.72	2244083.71
	19	381855.13	2244042.85
	20	381708.64	2243986.33
	21	381568.83	2243914.82
	22	381437.28	2243829.08
	23	381315.42	2243730.06
	24	381204.58	2243618.83
	25	381105.95	2243496.62
	26	381020.64	2243364.75
	27	380949.60	2243224.68
	28	380893.57	2243077.95
	29	380853.21	2242926.18
	30	380828.91	2242771.02
	31	380820.97	2242614.14
	32	380829.47	2242457.30
	33	380854.33	2242302.22
	34	380895.24	2242150.60
	35	380951.78	2242004.07
	36	381023.33	2241864.26
	37	381109.11	2241732.70
	38	381208.17	2241610.84
	39	381319.41	2241500.01
	40	381441.63	2241401.43
	41	381573.49	2241316.15
	42	381713.55	2241245.15
	43	381860.24	2241189.15
	44	382011.98	2241148.83
	45	382167.12	2241124.60
	46	382323.92	2241116.69
	47	382480.69	2241125.25
	48	382635.73	2241150.11
	49	382787.29	2241191.05
	50	382933.75	2241247.63
	51	383073.51	2241319.19
	52	383205.00	2241404.96
	53	383326.81	2241504.01
	54	383437.60	2241615.24
	55	383536.17	2241737.43
	56	383621.42	2241869.26
	57	383692.43	2242009.28

Сектор	Характерные точки границ	Координаты, МСК-18, зона 2	
		X	Y
	58	383748.41	2242155.95
	59	383788.75	2242307.64
	60	383813.03	2242462.73
	1	383820.96	2242619.52
	61	383320.96	2242618.62
	62	383315.30	2242723.14
	63	383298.74	2242826.47
	64	383271.48	2242927.51
	65	383233.81	2243025.16
	66	383186.13	2243118.34
	67	383128.97	2243206.02
	68	383062.96	2243287.24
	69	382988.83	2243361.14
	70	382907.39	2243426.86
	71	382819.51	2243483.73
	72	382726.16	2243531.09
	73	382628.39	2243568.46
	74	382527.25	2243595.37
	75	382423.82	2243611.57
	76	382319.29	2243616.90
	77	382214.78	2243611.23
	78	382111.41	2243594.70
	79	382010.35	2243567.46
	80	381912.70	2243529.77
	81	381819.50	2243482.09
	82	381731.80	2243424.93
	83	381650.57	2243358.92
	84	381576.68	2243284.76
	85	381510.93	2243203.29
	86	381454.07	2243115.39
	87	381406.71	2243022.02
	88	381369.37	2242924.20
	89	381342.46	2242823.04
	90	381326.26	2242719.61
	91	381320.97	2242615.04
	92	381326.63	2242510.49
	93	381343.20	2242407.12
	94	381370.47	2242306.05
	95	381408.17	2242208.37
	96	381455.86	2242115.17

Сектор	Характерные точки границ	Координаты, МСК-18, зона 2	
		X	Y
	97	381513.04	2242027.47
	98	381579.08	2241946.24
	99	381653.23	2241872.35
	100	381734.70	2241806.63
	101	381822.60	2241749.78
	102	381915.97	2241702.44
	103	382013.76	2241665.10
	104	382114.91	2241638.22
	105	382218.34	2241622.05
	106	382322.88	2241616.76
	107	382427.39	2241622.47
	108	382530.75	2241639.03
	109	382631.79	2241666.31
	110	382729.44	2241704.03
	111	382822.61	2241751.72
	112	382910.28	2241808.91
	113	382991.50	2241874.92
	114	383065.36	2241949.08
	115	383131.08	2242030.54
	116	383187.92	2242118.43
	117	383235.26	2242211.77
	118	383272.59	2242309.56
	119	383299.48	2242410.69
	120	383315.67	2242514.09
	61	383320.96	2242618.62
4.52	1	384309.64	2242829.42
	2	384276.53	2243036.07
	3	384222.02	2243238.11
	4	384180.45	2243345.88
	5	383854.62	2243133.24
	6	383782.66	2243243.70
	7	383663.48	2243476.82
	8	383569.33	2243721.14
	9	383558.18	2243762.53
	10	383882.43	2243862.37
	11	383805.07	2243957.56
	12	383656.83	2244105.35
	13	383493.97	2244236.83
	14	383318.22	2244350.58
	15	383131.55	2244445.32
	16	382936.01	2244520.08

Сектор	Характерные точки границ	Координаты, МСК-18, зона 2	
		X	Y
	17	382733.74	2244573.97
	18	382526.91	2244606.41
	19	382317.86	2244617.08
	20	382108.84	2244605.80
	21	381902.07	2244572.75
	22	381699.95	2244518.29
	23	381504.64	2244442.95
	24	381318.20	2244347.62
	25	381142.80	2244233.29
	26	380980.31	2244101.26
	27	380832.50	2243952.94
	28	380700.98	2243790.00
	29	380587.23	2243614.16
	30	380492.49	2243427.38
	31	380417.78	2243231.73
	32	380363.97	2243029.35
	33	380331.56	2242822.44
	34	380320.97	2242613.25
	35	380332.31	2242404.10
	36	380365.46	2242197.30
	37	380419.99	2241995.12
	38	380495.40	2241799.73
	39	380590.82	2241613.29
	40	380705.20	2241437.86
	41	380837.30	2241275.40
	42	380985.64	2241127.61
	43	381148.60	2240996.16
	44	381324.41	2240882.46
	45	381511.18	2240787.80
	46	381706.76	2240713.15
	47	381909.08	2240659.42
	48	382115.97	2240627.12
	49	382325.03	2240616.58
	50	382534.04	2240628.00
	51	382740.75	2240661.18
	52	382942.83	2240715.80
	53	383138.10	2240791.25
	54	383324.43	2240886.66
	55	383499.76	2241001.05
	56	383662.16	2241133.11
	57	383809.86	2241281.43

Сектор	Характерные точки границ	Координаты, МСК-18, зона 2	
		X	Y
	58	383941.29	2241444.35
	59	384054.95	2241620.11
	60	384149.61	2241806.81
	61	384224.23	2242002.36
	62	384278.02	2242204.60
	63	384310.39	2242411.36
	64	384320.97	2242620.42
	1	384309.64	2242829.42
	65	383820.96	2242619.52
	66	383812.47	2242776.28
	67	383787.63	2242931.27
	68	383746.75	2243082.82
	69	383690.24	2243229.29
	70	383618.74	2243369.05
	71	383533.01	2243500.58
	72	383434.00	2243622.41
	73	383322.82	2243733.25
	74	383200.65	2243831.86
	75	383068.85	2243917.16
	76	382928.84	2243988.21
	77	382782.18	2244044.27
	78	382630.47	2244084.66
	79	382475.34	2244108.97
	80	382318.55	2244116.98
	81	382161.78	2244108.49
	82	382006.72	2244083.71
	83	381855.13	2244042.85
	84	381708.64	2243986.33
	85	381568.83	2243914.82
	86	381437.28	2243829.08
	87	381315.42	2243730.06
	88	381204.58	2243618.83
	89	381105.95	2243496.62
	90	381020.64	2243364.75
	91	380949.60	2243224.68
	92	380893.57	2243077.95
	93	380853.21	2242926.18
	94	380828.91	2242771.02
	95	380820.97	2242614.14
	96	380829.47	2242457.30

Сектор	Характерные точки границ	Координаты, МСК-18, зона 2	
		X	Y
	97	380854.33	2242302.22
	98	380895.24	2242150.60
	99	380951.78	2242004.07
	100	381023.33	2241864.26
	101	381109.11	2241732.70
	102	381208.17	2241610.84
	103	381319.41	2241500.01
	104	381441.63	2241401.43
	105	381573.49	2241316.15
	106	381713.55	2241245.15
	107	381860.24	2241189.15
	108	382011.98	2241148.83
	109	382167.12	2241124.60
	110	382323.92	2241116.69
	111	382480.69	2241125.25
	112	382635.73	2241150.11
	113	382787.29	2241191.05
	114	382933.75	2241247.63
	115	383073.51	2241319.19
	116	383205.00	2241404.96
	117	383326.81	2241504.01
	118	383437.60	2241615.24
	119	383536.17	2241737.43
	120	383621.42	2241869.26
	121	383692.43	2242009.28
	122	383748.41	2242155.95
	123	383788.75	2242307.64
	124	383813.03	2242462.73
	65	383820.96	2242619.52
4.53	1	387143.03	2245042.05
	2	387136.43	2245083.38
	3	387125.53	2245123.82
	4	387110.49	2245162.88
	5	387091.44	2245200.16
	6	387068.59	2245235.26
	7	387042.20	2245267.76
	8	387012.57	2245297.33
	9	386979.99	2245323.63
	10	386944.85	2245346.40
	11	386907.53	2245365.37
	12	386868.41	2245380.33

Сектор	Характерные точки границ	Координаты, МСК-18, зона 2	
		Х	У
	13	386827.98	2245391.11
	14	386786.61	2245397.60
	15	386744.79	2245399.76
	16	386703.00	2245397.51
	17	386661.64	2245390.92
	18	386621.20	2245380.04
	19	386582.15	2245364.98
	20	386544.84	2245345.93
	21	386509.75	2245323.09
	22	386477.26	2245296.70
	23	386447.70	2245267.05
	24	386421.36	2245234.49
	25	386398.62	2245199.34
	26	386379.66	2245162.00
	27	386364.68	2245122.89
	28	386353.91	2245082.44
	29	386347.41	2245041.08
	30	386345.27	2244999.25
	31	386347.51	2244957.44
	32	386354.11	2244916.09
	33	386364.99	2244875.66
	34	386380.06	2244836.59
	35	386399.11	2244799.30
	36	386414.80	2244775.18
	37	386492.95	2244830.08
	38	386555.33	2244734.30
	39	387144.73	2245010.29
	1	387143.03	2245042.05
4.54	1	387192.95	2245105.19
	2	387186.36	2245146.52
	3	387175.48	2245186.95
	4	387160.44	2245226.02
	5	387141.39	2245263.30
	6	387118.54	2245298.39
	7	387092.16	2245330.89
	8	387062.50	2245360.47
	9	387029.95	2245386.78
	10	386994.81	2245409.55
	11	386957.49	2245428.50
	12	386918.37	2245443.47
	13	386877.91	2245454.26

Сектор	Характерные точки границ	Координаты, МСК-18, зона 2	
		Х	У
	14	386836.56	2245460.76
	15	386794.74	2245462.89
	16	386752.93	2245460.66
	17	386711.59	2245454.06
	18	386671.16	2245443.19
	19	386632.08	2245428.13
	20	386594.80	2245409.08
	21	386559.71	2245386.23
	22	386527.22	2245359.86
	23	386497.63	2245330.20
	24	386471.32	2245297.63
	25	386458.56	2245277.95
	26	386477.26	2245296.70
	27	386509.75	2245323.09
	28	386544.84	2245345.93
	29	386582.15	2245364.98
	30	386621.20	2245380.04
	31	386661.64	2245390.92
	32	386703.00	2245397.51
	33	386744.79	2245399.76
	34	386786.61	2245397.60
	35	386827.98	2245391.11
	36	386868.41	2245380.33
	37	386907.53	2245365.37
	38	386944.85	2245346.40
	39	386979.99	2245323.63
	40	387012.57	2245297.33
	41	387042.20	2245267.76
	42	387068.59	2245235.26
	43	387091.44	2245200.16
	44	387110.49	2245162.88
	45	387125.53	2245123.82
	46	387136.43	2245083.38
	47	387143.03	2245042.05
	48	387144.73	2245010.29
	49	387193.65	2245033.20
	50	387195.19	2245063.37
	1	387192.95	2245105.19
4.55	1	386438.62	2245262.82
	2	386412.31	2245230.25
	3	386389.55	2245195.10

Сектор	Характерные точки границ	Координаты, МСК-18, зона 2	
		X	Y
	4	386370.58	2245157.76
	5	386355.63	2245118.66
	6	386344.86	2245078.20
	7	386338.33	2245036.83
	8	386336.19	2244995.02
	9	386338.44	2244953.21
	10	386345.06	2244911.85
	11	386355.94	2244871.43
	12	386370.98	2244832.35
	13	386390.04	2244795.07
	14	386406.70	2244769.48
	15	386414.80	2244775.18
	16	386399.11	2244799.30
	17	386380.06	2244836.59
	18	386364.99	2244875.66
	19	386354.11	2244916.09
	20	386347.51	2244957.44
	21	386345.27	2244999.25
	22	386347.41	2245041.08
	23	386353.91	2245082.44
	24	386364.68	2245122.89
	25	386379.66	2245162.00
	26	386398.62	2245199.34
	27	386421.36	2245234.49
	28	386447.70	2245267.05
	29	386458.56	2245277.95
	30	386467.52	2245291.77
	1	386438.62	2245262.82
4.56	1	387221.46	2245175.28
	2	387213.22	2245226.96
	3	387199.61	2245277.49
	4	387180.81	2245326.33
	5	387157.00	2245372.93
	6	387128.44	2245416.80
	7	387095.45	2245457.43
	8	387058.42	2245494.39
	9	387017.70	2245527.28
	10	386973.79	2245555.74
	11	386927.12	2245579.43
	12	386878.23	2245598.15
	13	386827.69	2245611.64

Сектор	Характерные точки границ	Координаты, МСК-18, зона 2	
		X	Y
	14	386775.96	2245619.76
	15	386723.71	2245622.44
	16	386671.44	2245619.65
	17	386619.76	2245611.40
	18	386569.22	2245597.80
	19	386520.37	2245578.99
	20	386473.78	2245555.18
	21	386429.90	2245526.62
	22	386389.28	2245493.63
	23	386352.31	2245456.58
	24	386319.41	2245415.86
	25	386290.98	2245371.93
	26	386267.27	2245325.27
	27	386248.55	2245276.38
	28	386235.07	2245225.82
	29	386226.95	2245174.11
	30	386224.26	2245121.83
	31	386227.07	2245069.55
	32	386235.32	2245017.88
	33	386248.92	2244967.34
	34	386267.75	2244918.50
	35	386291.57	2244871.88
	36	386320.11	2244828.02
	37	386353.11	2244787.38
	38	386385.78	2244754.80
	39	386406.70	2244769.48
	40	386390.04	2244795.07
	41	386370.98	2244832.35
	42	386355.94	2244871.43
	43	386345.06	2244911.85
	44	386338.44	2244953.21
	45	386336.19	2244995.02
	46	386338.33	2245036.83
	47	386344.86	2245078.20
	48	386355.63	2245118.66
	49	386370.58	2245157.76
	50	386389.55	2245195.10
	51	386412.31	2245230.25
	52	386438.62	2245262.82
	53	386467.52	2245291.77
	54	386471.32	2245297.63

Сектор	Характерные точки границ	Координаты, МСК-18, зона 2	
		Х	У
	55	386497.63	2245330.20
	56	386527.22	2245359.86
	57	386559.71	2245386.23
	58	386594.80	2245409.08
	59	386632.08	2245428.13
	60	386671.16	2245443.19
	61	386711.59	2245454.06
	62	386752.93	2245460.66
	63	386794.74	2245462.89
	64	386836.56	2245460.76
	65	386877.91	2245454.26
	66	386918.37	2245443.47
	67	386957.49	2245428.50
	68	386994.81	2245409.55
	69	387029.95	2245386.78
	70	387062.50	2245360.47
	71	387092.16	2245330.89
	72	387118.54	2245298.39
	73	387141.39	2245263.30
	74	387160.44	2245226.02
	75	387175.48	2245186.95
	76	387186.36	2245146.52
	77	387192.95	2245105.19
	78	387195.19	2245063.37
	79	387193.65	2245033.20
	80	387217.45	2245044.34
	81	387221.59	2245070.75
	82	387224.27	2245123.02
	1	387221.46	2245175.28
4.57	1	387234.22	2245104.29
	2	387223.05	2245145.80
	3	387224.27	2245123.02
	4	387221.59	2245070.75
	5	387217.45	2245044.34
	6	387241.96	2245055.81
	1	387234.22	2245104.29
4.58	1	387292.42	2245115.75
	2	387284.14	2245167.43
	3	387270.54	2245217.96
	4	387251.74	2245266.80
	5	387227.93	2245313.41

Сектор	Характерные точки границ	Координаты, МСК-18, зона 2	
		Х	У
	6	387199.36	2245357.26
	7	387166.40	2245397.89
	8	387129.34	2245434.86
	9	387088.62	2245467.75
	10	387078.58	2245474.25
	11	387095.45	2245457.43
	12	387128.44	2245416.80
	13	387157.00	2245372.93
	14	387180.81	2245326.33
	15	387199.61	2245277.49
	16	387213.22	2245226.96
	17	387221.46	2245175.28
	18	387223.05	2245145.80
	19	387234.22	2245104.29
	20	387241.96	2245055.81
	21	387294.31	2245080.32
	1	387292.42	2245115.75
4.59	1	386353.11	2244787.38
	2	386320.11	2244828.02
	3	386291.57	2244871.88
	4	386267.75	2244918.50
	5	386248.92	2244967.34
	6	386246.48	2244976.38
	7	386248.08	2244946.86
	8	386256.33	2244895.18
	9	386269.93	2244844.64
	10	386288.74	2244795.81
	11	386312.56	2244749.19
	12	386333.06	2244717.74
	13	386385.78	2244754.78
	1	386353.11	2244787.38
4.60	1	386312.56	2244749.19
	2	386288.74	2244795.81
	3	386269.93	2244844.64
	4	386256.33	2244895.18
	5	386248.08	2244946.86
	6	386246.48	2244976.38
	7	386237.07	2245011.41
	8	386236.22	2244994.89
	9	386239.00	2244942.62
	10	386247.28	2244890.94

Сектор	Характерные точки границ	Координаты, МСК-18, зона 2	
		Х	У
	11	386260.86	2244840.41
	12	386279.69	2244791.55
	13	386303.51	2244744.95
	14	386324.93	2244712.04
	15	386333.06	2244717.74
	1	386312.56	2244749.19
4.61	1	386303.51	2244744.95
	2	386279.69	2244791.55
	3	386260.86	2244840.41
	4	386247.28	2244890.94
	5	386239.00	2244942.62
	6	386236.22	2244994.89
	7	386237.07	2245011.42
	8	386235.32	2245017.88
	9	386227.07	2245069.55
	10	386224.26	2245121.83
	11	386226.95	2245174.11
	12	386235.07	2245225.82
	13	386248.55	2245276.38
	14	386267.27	2245325.27
	15	386290.98	2245371.93
	16	386300.99	2245387.42
	17	386296.98	2245384.16
	18	386260.01	2245347.11
	19	386227.11	2245306.38
	20	386198.65	2245262.45
	21	386174.97	2245215.79
	22	386156.26	2245166.89
	23	386142.77	2245116.33
	24	386134.65	2245064.62
	25	386131.97	2245012.34
	26	386134.78	2244960.08
	27	386143.03	2244908.39
	28	386156.63	2244857.85
	29	386175.47	2244809.01
	30	386199.26	2244762.40
	31	386227.83	2244718.54
	32	386260.83	2244677.90
	33	386267.25	2244671.49
	34	386324.93	2244712.04
1	386303.51	2244744.95	

Сектор	Характерные точки границ	Координаты, МСК-18, зона 2	
		Х	У
4.62	1	386260.83	2244677.90
	2	386227.83	2244718.54
	3	386201.67	2244758.71
	4	386163.81	2244734.06
	5	386082.53	2244668.07
	6	386008.63	2244593.94
	7	386007.34	2244592.34
	8	386029.11	2244602.53
	9	386063.76	2244528.53
	10	386211.49	2244632.33
	11	386267.25	2244671.49
4.63	1	386260.83	2244677.90
	1	387674.98	2245432.54
	2	387637.36	2245530.22
	3	387589.74	2245623.41
	4	387532.62	2245711.14
	5	387466.67	2245792.40
	6	387392.59	2245866.33
	7	387311.19	2245932.10
	8	387223.32	2245989.03
	9	387130.01	2246036.44
	10	387032.26	2246073.87
	11	386931.12	2246100.85
	12	386827.73	2246117.10
	13	386723.20	2246122.50
	14	386618.69	2246116.90
	15	386515.30	2246100.42
	16	386414.24	2246073.23
	17	386316.54	2246035.60
	18	386223.32	2245987.98
	19	386135.60	2245930.88
	20	386054.32	2245864.92
	21	385980.37	2245790.80
	22	385914.59	2245709.37
	23	385857.69	2245621.51
	24	385810.27	2245528.17
	25	385772.86	2245430.38
	26	385745.89	2245329.22
	27	385729.64	2245225.81
	28	385724.27	2245121.23
29	385729.89	2245016.68	

Сектор	Характерные точки границ	Координаты, МСК-18, зона 2	
		Х	У
	30	385746.39	2244913.29
	31	385773.60	2244812.22
	32	385795.19	2244756.18
	33	385891.86	2244924.24
	34	385906.92	2244915.40
	35	385921.82	2244906.30
	36	385936.54	2244896.95
	37	385951.12	2244887.35
	38	385965.53	2244877.48
	39	385979.74	2244867.36
	40	385993.80	2244857.02
	41	386007.65	2244846.41
	42	386021.33	2244835.57
	43	386034.81	2244824.49
	44	386048.11	2244813.17
	45	386061.19	2244801.64
	46	386074.09	2244789.86
	47	386086.75	2244777.88
	48	386099.22	2244765.66
	49	386111.46	2244753.23
	50	386123.52	2244740.59
	51	386135.31	2244727.74
	52	386144.01	2244717.97
	53	386163.81	2244734.06
	54	386201.67	2244758.71
	55	386199.26	2244762.40
	56	386175.47	2244809.01
	57	386156.63	2244857.85
	58	386143.03	2244908.39
	59	386134.78	2244960.08
	60	386131.97	2245012.34
	61	386134.65	2245064.62
	62	386142.77	2245116.33
	63	386156.26	2245166.89
	64	386174.97	2245215.79
	65	386198.65	2245262.45
	66	386227.11	2245306.38
	67	386260.01	2245347.11
	68	386296.98	2245384.16
	69	386300.99	2245387.42
	70	386319.41	2245415.86

Сектор	Характерные точки границ	Координаты, МСК-18, зона 2	
		Х	У
	71	386352.31	2245456.58
	72	386389.28	2245493.63
	73	386429.90	2245526.62
	74	386473.78	2245555.18
	75	386520.37	2245578.99
	76	386569.22	2245597.80
	77	386619.76	2245611.40
	78	386671.44	2245619.65
	79	386723.71	2245622.44
	80	386775.96	2245619.76
	81	386827.69	2245611.64
	82	386878.23	2245598.15
	83	386927.12	2245579.43
	84	386973.79	2245555.74
	85	387017.70	2245527.28
	86	387058.42	2245494.39
	87	387078.58	2245474.25
	88	387088.62	2245467.75
	89	387129.34	2245434.86
	90	387166.40	2245397.89
	91	387199.36	2245357.26
	92	387227.93	2245313.41
	93	387251.74	2245266.80
	94	387270.54	2245217.96
	95	387284.14	2245167.43
	96	387292.42	2245115.75
	97	387294.31	2245080.32
	98	387349.03	2245105.94
	99	387300.46	2245209.74
	100	387600.67	2245290.67
	101	387579.76	2245335.31
	102	387687.57	2245385.77
	1	387674.98	2245432.54
4.64	1	385888.06	2245681.31
	2	385822.28	2245599.87
	3	385765.35	2245512.01
	4	385717.94	2245418.66
	5	385680.56	2245320.87
	6	385653.59	2245219.72
	7	385637.32	2245116.31
	8	385631.98	2245011.73

Сектор	Характерные точки границ	Координаты, МСК-18, зона 2	
		X	Y
	9	385637.57	2244907.18
	10	385654.10	2244803.80
	11	385681.31	2244702.71
	12	385714.64	2244616.16
	13	385795.19	2244756.18
	14	385773.60	2244812.22
	15	385746.39	2244913.29
	16	385729.89	2245016.68
	17	385724.27	2245121.23
	18	385729.64	2245225.81
	19	385745.89	2245329.22
	20	385772.86	2245430.38
	21	385810.27	2245528.17
	22	385857.69	2245621.51
	23	385911.88	2245705.17
	1	385888.06	2245681.31
4.65	1	385681.31	2244702.71
	2	385654.10	2244803.80
	3	385637.57	2244907.18
	4	385636.47	2244927.90
	5	385537.96	2244805.94
	6	385452.62	2244674.10
	7	385387.21	2244545.26
	8	385660.38	2244521.81
	9	385714.64	2244616.16
	1	385681.31	2244702.71
4.66	1	385573.77	2245228.17
	2	385462.89	2245116.97
	3	385364.23	2244994.80
	4	385278.88	2244862.97
	5	385207.78	2244722.93
	6	385151.68	2244576.20
	7	385148.90	2244565.71
	8	385387.21	2244545.26
	9	385452.62	2244674.10
	10	385537.96	2244805.94
	11	385636.47	2244927.90
	12	385631.98	2245011.73
	13	385637.32	2245116.31
	14	385653.59	2245219.72
	15	385678.51	2245313.22

Сектор	Характерные точки границ	Координаты, МСК-18, зона 2	
		X	Y
	1	385573.77	2245228.17
4.67	1	387052.71	2243926.22
	2	387051.02	2243957.58
	3	387046.06	2243988.58
	4	387037.89	2244018.90
	5	387026.60	2244048.20
	6	387012.30	2244076.16
	7	386995.16	2244102.47
	8	386975.36	2244126.84
	9	386953.13	2244149.01
	10	386928.70	2244168.74
	11	386902.34	2244185.80
	12	386874.34	2244200.02
	13	386845.00	2244211.23
	14	386814.66	2244219.31
	15	386783.64	2244224.18
	16	386752.28	2244225.78
	17	386720.92	2244224.09
	18	386689.91	2244219.14
	19	386659.60	2244210.97
	20	386630.30	2244199.67
	21	386602.33	2244185.37
	22	386576.02	2244168.23
	23	386551.65	2244148.43
	24	386529.48	2244126.20
	25	386509.75	2244101.76
	26	386492.68	2244075.40
	27	386478.47	2244047.40
	28	386467.26	2244018.06
	29	386459.18	2243987.72
	30	386454.31	2243956.70
	31	386452.71	2243925.33
	32	386454.40	2243893.97
	33	386459.36	2243862.96
	34	386467.53	2243832.64
	35	386478.83	2243803.34
	36	386493.13	2243775.38
	37	386510.27	2243749.07
	38	386530.07	2243724.69
	39	386552.31	2243702.52
	40	386576.74	2243682.80

Сектор	Характерные точки границ	Координаты, МСК-18, зона 2	
		X	Y
	41	386603.10	2243665.73
	42	386631.11	2243651.52
	43	386660.44	2243640.31
	44	386690.78	2243632.23
	45	386721.81	2243627.37
	46	386753.17	2243625.77
	47	386784.52	2243627.46
	48	386815.53	2243632.42
	49	386845.85	2243640.59
	50	386875.15	2243651.89
	51	386903.11	2243666.19
	52	386929.42	2243683.33
	53	386953.79	2243703.13
	54	386975.96	2243725.37
	55	386995.68	2243749.80
	56	387012.75	2243776.16
	57	387026.96	2243804.16
	58	387038.17	2243833.50
	59	387046.25	2243863.84
	60	387051.12	2243894.86
	1	387052.71	2243926.22
4.68	1	387252.71	2243926.51
	2	387249.90	2243978.78
	3	387241.63	2244030.45
	4	387228.02	2244080.97
	5	387209.19	2244129.81
	6	387185.37	2244176.40
	7	387156.80	2244220.26
	8	387123.80	2244260.88
	9	387086.75	2244297.84
	10	387046.03	2244330.71
	11	387002.10	2244359.15
	12	386955.43	2244382.84
	13	386906.54	2244401.53
	14	386855.98	2244415.01
	15	386804.27	2244423.12
	16	386752.00	2244425.79
	17	386699.74	2244422.97
	18	386648.06	2244414.72
	19	386597.53	2244401.10
	20	386548.69	2244382.27

Сектор	Характерные точки границ	Координаты, МСК-18, зона 2	
		X	Y
	21	386502.09	2244358.45
	22	386458.24	2244329.88
	23	386417.61	2244296.89
	24	386380.66	2244259.82
	25	386347.78	2244219.10
	26	386319.33	2244175.16
	27	386295.64	2244128.49
	28	386276.96	2244079.59
	29	386263.49	2244029.02
	30	386255.38	2243977.31
	31	386252.71	2243925.03
	32	386255.53	2243872.76
	33	386263.80	2243821.08
	34	386277.41	2243770.55
	35	386296.24	2243721.71
	36	386320.07	2243675.10
	37	386348.65	2243631.25
	38	386381.65	2243590.63
	39	386418.71	2243553.67
	40	386459.44	2243520.80
	41	386503.37	2243492.36
	42	386550.05	2243468.67
	43	386598.94	2243449.99
	44	386649.51	2243436.52
	45	386701.22	2243428.42
	46	386753.48	2243425.76
	47	386805.74	2243428.59
	48	386857.42	2243436.85
	49	386907.95	2243450.47
	50	386956.78	2243469.31
	51	387003.38	2243493.14
	52	387047.23	2243521.71
	53	387087.85	2243554.70
	54	387124.79	2243591.77
	55	387157.67	2243632.49
	56	387186.11	2243676.43
	57	387209.79	2243723.10
	58	387228.47	2243771.98
	59	387241.94	2243822.55
	60	387250.05	2243874.25
	1		2243926.51

Сектор	Характерные точки границ	Координаты, МСК-18, зона 2	
		X	Y
		387252.71	
	61		2243926.22
	62	387052.71	2243957.58
	63	387051.02	2243988.58
	64	387046.06	2244018.90
	65	387037.89	2244048.20
	66	387026.60	2244076.16
	67	387012.30	2244102.47
	68	386995.16	2244126.84
	69	386975.36	2244149.01
	70	386953.13	2244168.74
	71	386928.70	2244185.80
	72	386902.34	2244200.02
	73	386874.34	2244211.23
	74	386845.00	2244219.31
	75	386814.66	2244224.18
	76	386783.64	2244225.78
	77	386752.28	2244224.09
	78	386720.92	2244219.14
	79	386689.91	2244210.97
	80	386659.60	2244199.67
	81	386630.30	2244185.37
	82	386602.33	2244168.23
	83	386576.02	2244148.43
	84	386551.65	2244126.20
	85	386529.48	2244101.76
	86	386509.75	2244075.40
	87	386492.68	2244047.40
	88	386478.47	2244018.06
	89	386467.26	2243987.72
	90	386459.18	2243956.70
	91	386454.31	2243925.33
	92	386452.71	2243893.97
	93	386454.40	2243862.96
	94	386459.36	2243832.64
	95	386467.53	2243803.34
	96	386478.83	2243775.38
	97	386493.13	2243749.07
	98	386510.27	2243724.69
	99	386530.07	2243702.52
	100	386552.31	2243682.80

Сектор	Характерные точки границ	Координаты, МСК-18, зона 2	
		X	Y
	101	386576.74	2243665.73
	102	386603.10	2243651.52
	103	386631.11	2243640.31
	104	386660.44	2243632.23
	105	386690.78	2243627.37
	106	386721.81	2243625.77
	107	386753.17	2243627.46
	108	386784.52	2243632.42
	109	386815.53	2243640.59
	110	386845.85	2243651.89
	111	386875.15	2243666.19
	112	386903.11	2243683.33
	113	386929.42	2243703.13
	114	386953.79	2243725.37
	115	386975.96	2243749.80
	116	386995.68	2243776.16
	117	387012.75	2243804.16
	118	387026.96	2243833.50
	119	387038.17	2243863.84
	120	387046.25	2243894.86
	61	387051.12	2243926.22
		387052.71	
4.69	1	387011.59	2244365.19
	2	386983.01	2244409.06
	3	386950.04	2244449.67
	4	386912.98	2244486.63
	5	386872.25	2244519.51
	6	386828.33	2244547.94
	7	386781.65	2244571.64
	8	386777.40	2244573.27
	9	386343.05	2244369.84
	10	386349.10	2244351.37
	11	386358.78	2244317.85
	12	386097.57	2244247.39
	13	386089.72	2244217.85
	14	386081.58	2244166.15
	15	386078.94	2244113.87
	16	386081.73	2244061.59
	17	386090.02	2244009.92
	18	386103.61	2243959.38
	19	386122.45	2243910.54

Сектор	Характерные точки границ	Координаты, МСК-18, зона 2	
		Х	У
	20	386146.28	2243863.93
	21	386174.86	2243820.07
	22	386207.84	2243779.45
	23	386244.91	2243742.50
	24	386285.64	2243709.62
	25	386310.72	2243693.37
	26	386296.24	2243721.71
	27	386277.42	2243770.55
	28	386263.80	2243821.09
	29	386255.54	2243872.76
	30	386252.71	2243925.03
	31	386255.38	2243977.32
	32	386263.49	2244029.01
	33	386276.96	2244079.59
	34	386295.63	2244128.49
	35	386319.33	2244175.16
	36	386347.78	2244219.10
	37	386380.67	2244259.83
	38	386417.60	2244296.89
	39	386458.24	2244329.88
	40	386502.10	2244358.45
	41	386548.69	2244382.27
	42	386597.53	2244401.10
	43	386648.07	2244414.72
	44	386699.75	2244422.97
	45	386751.99	2244425.79
	46	386804.27	2244423.12
	47	386855.97	2244415.00
	48	386906.54	2244401.53
	49	386955.44	2244382.84
	50	387002.09	2244359.16
	51	387020.90	2244346.98
	1	387011.59	2244365.19
4.70	1	387185.80	2244764.52
	2	387178.58	2244750.29
	3	387150.15	2244706.36
	4	387117.26	2244665.64
	5	387080.30	2244628.59
	6	387039.68	2244595.60
	7	386995.82	2244567.05
	8	386949.23	2244543.23

Сектор	Характерные точки границ	Координаты, МСК-18, зона 2	
		Х	У
	9	386900.39	2244524.41
	10	386874.73	2244517.50
	11	386872.25	2244519.51
	12	386828.33	2244547.94
	13	386781.65	2244571.64
	14	386777.40	2244573.27
	1	387185.80	2244764.52
4.71	1	385755.06	2243970.20
	2	385763.24	2243992.79
	3	385885.84	2243971.40
	4	385887.28	2243980.02
	5	385888.54	2243988.65
	6	385889.69	2243997.31
	7	385890.65	2244005.98
	8	385891.46	2244014.66
	9	385892.13	2244023.36
	10	385892.64	2244032.08
	11	385893.03	2244040.79
	12	385893.23	2244049.51
	13	385893.29	2244058.23
	14	385893.20	2244066.96
	15	385892.95	2244075.69
	16	385892.57	2244084.40
	17	385892.00	2244093.12
	18	385891.30	2244101.82
	19	385890.47	2244110.50
	20	385889.46	2244119.17
	21	385888.31	2244127.81
	22	385887.00	2244136.45
	23	385885.54	2244145.04
	24	385883.94	2244153.62
	25	385883.73	2244154.65
	26	386060.04	2244237.26
	27	386097.57	2244247.39
	28	386089.72	2244217.85
	29	386081.58	2244166.15
	30	386078.94	2244113.87
	31	386081.73	2244061.59
	32	386090.02	2244009.92
	33	386103.61	2243959.38
	34	386122.45	2243910.54

Сектор	Характерные точки границ	Координаты, МСК-18, зона 2	
		X	Y
	35	386146.28	2243863.93
	36	386174.86	2243820.07
	37	386207.84	2243779.45
	38	386244.91	2243742.50
	39	386285.64	2243709.62
	40	386310.72	2243693.37
	41	386320.07	2243675.11
	42	386348.65	2243631.26
	43	386381.66	2243590.62
	44	386418.70	2243553.67
	45	386459.44	2243520.80
	46	386503.38	2243492.36
	47	386550.04	2243468.67
	48	386598.94	2243449.99
	49	386649.52	2243436.52
	50	386701.22	2243428.43
	51	386753.47	2243425.76
	52	386805.74	2243428.58
	53	386857.42	2243436.85
	54	386907.95	2243450.47
	55	386956.79	2243469.31
	56	387003.37	2243493.13
	57	387047.23	2243521.71
	58	387087.84	2243554.71
	59	387124.79	2243591.77
	60	387157.67	2243632.50
	61	387186.12	2243676.43
	62	387209.78	2243723.10
	63	387228.48	2243771.98
	64	387241.94	2243822.55
	65	387250.05	2243874.25
	66	387252.72	2243926.52
	67	387249.90	2243978.78
	68	387241.64	2244030.45
	69	387228.02	2244080.98
	70	387209.18	2244129.80
	71	387185.38	2244176.40
	72	387156.80	2244220.25
	73	387123.80	2244260.88
	74	387086.74	2244297.83
	75	387046.03	2244330.71

Сектор	Характерные точки границ	Координаты, МСК-18, зона 2	
		X	Y
	76	387020.90	2244346.98
	77	387011.59	2244365.19
	78	386983.01	2244409.06
	79	386950.04	2244449.67
	80	386912.98	2244486.63
	81	386874.73	2244517.50
	82	386900.39	2244524.41
	83	386949.23	2244543.23
	84	386995.82	2244567.05
	85	387039.68	2244595.60
	86	387080.30	2244628.59
	87	387117.26	2244665.64
	88	387150.15	2244706.36
	89	387178.58	2244750.29
	90	387185.80	2244764.52
	91	387248.67	2244793.96
	92	387251.53	2244792.52
	93	387339.38	2244735.63
	94	387420.80	2244669.87
	95	387494.92	2244595.96
	96	387560.90	2244514.72
	97	387618.04	2244427.01
	98	387665.69	2244333.82
	99	387703.32	2244236.16
	100	387730.55	2244135.10
	101	387747.09	2244031.77
	102	387752.71	2243927.26
	103	387747.40	2243822.73
	104	387731.16	2243719.33
	105	387704.23	2243618.21
	106	387666.90	2243520.43
	107	387619.52	2243427.11
	108	387562.64	2243339.23
	109	387496.91	2243257.79
	110	387423.00	2243183.66
	111	387341.77	2243117.66
	112	387254.09	2243060.52
	113	387160.90	2243012.85
	114	387063.26	2242975.16
	115	386962.19	2242947.92
	116	386858.84	2242931.39

Сектор	Характерные точки границ	Координаты, МСК-18, зона 2	
		Х	У
	117	386754.30	2242925.71
	118	386649.78	2242931.03
	119	386546.37	2242947.23
	120	386445.21	2242974.14
	121	386347.44	2243011.51
	122	386254.09	2243058.89
	123	386166.21	2243115.75
	124	386084.73	2243181.50
	125	386010.61	2243255.41
	126	385944.61	2243336.67
	127	385887.45	2243424.38
	128	385839.78	2243517.59
	129	385802.11	2243615.28
	130	385774.90	2243716.36
	131	385758.34	2243819.73
	132	385752.72	2243924.29
	1	385755.06	2243970.20
4.72	1	387387.15	2244703.48
	2	387321.15	2244784.73
	3	387291.71	2244814.10
	4	387248.70	2244793.96
	5	387251.53	2244792.52
	6	387339.38	2244735.63
	7	387395.99	2244689.91
	1	387387.15	2244703.48
4.73	1	385887.45	2243424.38
	2	385839.78	2243517.59
	3	385802.11	2243615.28
	4	385774.90	2243716.36
	5	385758.34	2243819.73
	6	385752.72	2243924.29
	7	385755.06	2243970.20
	8	385662.70	2243714.98
	9	385665.98	2243706.45
	10	385713.65	2243613.23
	11	385770.78	2243525.52
	12	385836.81	2243444.26
	13	385910.93	2243370.34
	14	385935.72	2243350.33
	1	385887.45	2243424.38
4.74	1	387649.44	2244889.83

Сектор	Характерные точки границ	Координаты, МСК-18, зона 2	
		Х	У
	2	387499.48	2244784.45
	3	387450.75	2244888.56
	4	387291.71	2244814.10
	5	387321.15	2244784.73
	6	387387.15	2244703.48
	7	387395.99	2244689.91
	8	387420.80	2244669.87
	9	387494.92	2244595.96
	10	387538.40	2244542.41
	11	387590.93	2244623.50
	12	387638.33	2244716.83
	13	387675.72	2244814.59
	14	387702.68	2244915.71
	15	387704.72	2244928.68
	1	387649.44	2244889.83
4.75	1	388244.26	2244084.76
	2	388219.49	2244239.76
	3	388178.65	2244391.32
	4	388122.19	2244537.80
	5	388050.72	2244677.59
	6	387965.02	2244809.15
	7	387866.05	2244931.00
	8	387800.74	2244996.16
	9	387787.28	2244986.70
	10	387704.72	2244928.68
	11	387702.68	2244915.71
	12	387675.72	2244814.59
	13	387638.33	2244716.83
	14	387590.93	2244623.50
	15	387538.40	2244542.41
	16	387560.90	2244514.72
	17	387618.04	2244427.01
	18	387665.69	2244333.82
	19	387703.32	2244236.16
	20	387730.55	2244135.10
	21	387747.09	2244031.77
	22	387752.71	2243927.26
	23	387747.40	2243822.73
	24	387731.16	2243719.33
	25	387704.23	2243618.21
	26	387666.90	2243520.43

Сектор	Характерные точки границ	Координаты, МСК-18, зона 2	
		Х	У
	27	387619.52	2243427.11
	28	387562.64	2243339.23
	29	387496.91	2243257.79
	30	387423.00	2243183.66
	31	387341.77	2243117.66
	32	387254.09	2243060.52
	33	387160.90	2243012.85
	34	387063.26	2242975.16
	35	386962.19	2242947.92
	36	386858.84	2242931.39
	37	386754.30	2242925.71
	38	386649.78	2242931.03
	39	386546.37	2242947.23
	40	386445.21	2242974.14
	41	386347.44	2243011.51
	42	386254.09	2243058.89
	43	386166.21	2243115.75
	44	386084.73	2243181.50
	45	386010.61	2243255.41
	46	385944.61	2243336.67
	47	385935.72	2243350.33
	48	385910.93	2243370.34
	49	385836.81	2243444.26
	50	385770.78	2243525.52
	51	385713.65	2243613.23
	52	385665.98	2243706.45
	53	385662.70	2243714.99
	54	385605.92	2243558.06
	55	385540.46	2243583.09
	56	385447.11	2243630.47
	57	385359.25	2243687.35
	58	385277.81	2243753.11
	59	385261.02	2243769.86
	60	385261.18	2243766.71
	61	385285.97	2243611.63
	62	385326.84	2243459.99
	63	385383.33	2243313.45
	64	385454.84	2243173.61
	65	385540.57	2243042.02
	66	385639.60	2242920.13
	67	385750.80	2242809.26

Сектор	Характерные точки границ	Координаты, МСК-18, зона 2	
		Х	У
	68	385873.00	2242710.64
	69	386004.83	2242625.33
	70	386144.88	2242554.29
	71	386291.55	2242498.25
	72	386443.27	2242457.87
	73	386598.41	2242433.60
	74	386755.19	2242425.64
	75	386911.97	2242434.14
	76	387067.02	2242458.97
	77	387218.59	2242499.85
	78	387365.06	2242556.39
	79	387504.85	2242627.91
	80	387636.38	2242713.64
	81	387758.20	2242812.63
	82	387869.02	2242923.85
	83	387967.63	2243045.99
	84	388052.95	2243177.81
	85	388124.00	2243317.80
	86	388180.02	2243464.46
	87	388220.41	2243616.13
	88	388244.72	2243771.21
	89	388252.70	2243928.00
	1	388244.26	2244084.76
4.76	1	385540.57	2243042.02
	2	385454.84	2243173.61
	3	385383.33	2243313.45
	4	385326.84	2243459.99
	5	385285.97	2243611.63
	6	385261.18	2243766.71
	7	385261.02	2243769.86
	8	385203.70	2243827.03
	9	385137.68	2243908.30
	10	385109.32	2243951.83
	11	385089.98	2243939.22
	12	385112.18	2243800.49
	13	385153.02	2243648.86
	14	385209.53	2243502.31
	15	385281.03	2243362.47
	16	385366.76	2243230.87
	17	385465.78	2243109.00
	18	385573.09	2243001.99

Сектор	Характерные точки границ	Координаты, МСК-18, зона 2	
		Х	У
	1	385540.57	2243042.02
4.77	1	388163.71	2244951.77
	2	388102.40	2245001.30
	3	388046.60	2245056.98
	4	388010.46	2245101.51
	5	387995.67	2245133.10
	6	388010.41	2245143.46
	7	387800.74	2244996.16
	8	387866.05	2244931.00
	9	387965.02	2244809.15
	10	388050.72	2244677.59
	11	388112.05	2244557.65
	12	388151.44	2244660.70
	13	388191.87	2244812.36
	14	388209.16	2244922.33
	1	388163.71	2244951.77
4.78	1	388342.39	2245104.09
	2	388230.06	2244908.82
	3	388229.87	2244908.92
	4	388209.16	2244922.33
	5	388191.87	2244812.36
	6	388151.44	2244660.70
	7	388112.05	2244557.65
	8	388122.19	2244537.80
	9	388178.65	2244391.32
	10	388219.49	2244239.76
	11	388244.26	2244084.76
	12	388252.70	2243928.00
	13	388247.70	2243829.91
	14	388343.88	2243948.98
	15	388457.65	2244124.69
	16	388552.42	2244311.31
	17	388627.18	2244506.83
	18	388681.06	2244709.04
	19	388713.56	2244915.78
	20	388716.27	2244968.66
	1	388342.39	2245104.09
4.79	1	388022.49	2245873.88
	2	387936.85	2246005.46
	3	387837.91	2246127.35
	4	387726.80	2246238.25

Сектор	Характерные точки границ	Координаты, МСК-18, зона 2	
		Х	У
	5	387604.69	2246336.92
	6	387472.93	2246422.31
	7	387332.97	2246493.45
	8	387186.32	2246549.60
	9	387034.65	2246590.09
	10	386879.55	2246614.48
	11	386722.76	2246622.57
	12	386565.97	2246614.19
	13	386410.89	2246589.50
	14	386259.29	2246548.73
	15	386112.76	2246492.29
	16	385972.91	2246420.87
	17	385841.33	2246335.21
	18	385719.40	2246236.26
	19	385608.49	2246125.08
	20	385509.79	2246002.94
	21	385424.39	2245871.12
	22	385353.28	2245731.11
	23	385297.15	2245584.40
	24	385256.71	2245432.66
	25	385232.31	2245277.50
	26	385224.29	2245120.63
	27	385232.69	2244963.78
	28	385255.99	2244817.89
	29	385278.88	2244862.97
	30	385364.23	2244994.80
	31	385462.89	2245116.97
	32	385573.77	2245228.17
	33	385678.51	2245313.22
	34	385680.56	2245320.87
	35	385717.94	2245418.66
	36	385765.35	2245512.01
	37	385822.28	2245599.87
	38	385888.06	2245681.31
	39	385911.88	2245705.17
	40	385914.59	2245709.37
	41	385980.37	2245790.80
	42	386054.32	2245864.92
	43	386135.60	2245930.88
	44	386223.32	2245987.98
	45	386316.54	2246035.60

Сектор	Характерные точки границ	Координаты, МСК-18, зона 2	
		Х	У
	46	386414.24	2246073.23
	47	386515.30	2246100.42
	48	386618.69	2246116.90
	49	386723.20	2246122.50
	50	386827.73	2246117.10
	51	386931.12	2246100.85
	52	387032.26	2246073.87
	53	387130.01	2246036.44
	54	387223.32	2245989.03
	55	387311.19	2245932.10
	56	387392.59	2245866.33
	57	387466.67	2245792.40
	58	387532.62	2245711.14
	59	387589.74	2245623.41
	60	387637.36	2245530.22
	61	387674.98	2245432.54
	62	387687.57	2245385.77
	63	387782.56	2245430.23
	64	388051.98	2245816.15
	1	388022.49	2245873.88
4.80	1	388341.07	2246299.75
	2	388209.16	2246462.28
	3	388061.04	2246610.16
	4	387898.23	2246741.73
	5	387722.58	2246855.58
	6	387535.96	2246950.44
	7	387340.46	2247025.32
	8	387138.23	2247079.32
	9	386931.41	2247111.86
	10	386722.37	2247122.69
	11	386513.31	2247111.53
	12	386306.55	2247078.61
	13	386104.42	2247024.26
	14	385909.03	2246949.04
	15	385722.54	2246853.81
	16	385547.07	2246739.60
	17	385384.50	2246607.67
	18	385236.60	2246459.44
	19	385104.99	2246296.57
	20	384991.13	2246120.80
	21	384896.27	2245934.07

Сектор	Характерные точки границ	Координаты, МСК-18, зона 2	
		Х	У
	22	384821.47	2245738.45
	23	384767.51	2245536.12
	24	384734.98	2245329.22
	25	384724.27	2245120.04
	26	384735.48	2244910.87
	27	384768.51	2244704.07
	28	384797.64	2244595.89
	29	385148.90	2244565.71
	30	385151.68	2244576.20
	31	385207.78	2244722.93
	32	385255.99	2244817.89
	33	385232.69	2244963.78
	34	385224.29	2245120.63
	35	385232.31	2245277.50
	36	385256.71	2245432.66
	37	385297.15	2245584.40
	38	385353.28	2245731.11
	39	385424.39	2245871.12
	40	385509.79	2246002.94
	41	385608.49	2246125.08
	42	385719.40	2246236.26
	43	385841.33	2246335.21
	44	385972.91	2246420.87
	45	386112.76	2246492.29
	46	386259.29	2246548.73
	47	386410.89	2246589.50
	48	386565.97	2246614.19
	49	386722.76	2246622.57
	50	386879.55	2246614.48
	51	387034.65	2246590.09
	52	387186.32	2246549.60
	53	387332.97	2246493.45
	54	387472.93	2246422.31
	55	387604.69	2246336.92
	56	387726.80	2246238.25
	57	387837.91	2246127.35
	58	387936.85	2246005.46
	59	388022.49	2245873.88
	60	388051.98	2245816.17
	61	388364.52	2246263.74
	1	388341.07	2246299.75

Сектор	Характерные точки границ	Координаты, МСК-18, зона 2	
		Х	У
4.81	1	384768.51	2244704.07
	2	384738.30	2244893.23
	3	384675.97	2244730.16
	4	384643.71	2244609.10
	5	384797.64	2244595.89
	1	384768.51	2244704.07
4.82	1	388741.45	2244137.74
	2	388708.40	2244344.40
	3	388653.95	2244546.47
	4	388644.36	2244571.34
	5	388627.18	2244506.83
	6	388552.42	2244311.31
	7	388457.65	2244124.69
	8	388343.88	2243948.98
	9	388247.70	2243829.91
	10	388244.72	2243771.21
	11	388220.41	2243616.13
	12	388180.02	2243464.46
	13	388124.00	2243317.80
	14	388052.95	2243177.81
	15	387967.63	2243045.99
	16	387869.02	2242923.85
	17	387758.20	2242812.63
	18	387636.38	2242713.64
	19	387504.85	2242627.91
	20	387365.06	2242556.39
	21	387218.59	2242499.85
	22	387067.02	2242458.97
	23	386911.97	2242434.14
	24	386755.19	2242425.64
	25	386598.41	2242433.60
	26	386443.27	2242457.87
	27	386291.55	2242498.25
	28	386144.88	2242554.29
	29	386004.83	2242625.33
	30	385873.00	2242710.64
	31	385750.80	2242809.26
	32	385639.60	2242920.13
	33	385573.09	2243001.99
	34	385465.78	2243109.00
	35	385366.76	2243230.87

Сектор	Характерные точки границ	Координаты, МСК-18, зона 2	
		Х	У
	36	385281.03	2243362.47
	37	385209.53	2243502.31
	38	385164.60	2243618.82
	39	385164.42	2243617.68
	40	385150.95	2243567.12
	41	385132.28	2243518.23
	42	385108.60	2243471.56
	43	385080.16	2243427.62
	44	385047.30	2243386.90
	45	385010.35	2243349.83
	46	384969.72	2243316.83
	47	384925.89	2243288.25
	48	384879.28	2243264.41
	49	384868.65	2243260.31
	50	384926.90	2243109.24
	51	385022.25	2242922.77
	52	385136.58	2242747.31
	53	385268.63	2242584.78
	54	385416.90	2242436.94
	55	385579.85	2242305.47
	56	385755.62	2242191.72
	57	385942.35	2242097.00
	58	386137.93	2242022.30
	59	386340.23	2241968.48
	60	386547.09	2241936.13
	61	386756.14	2241925.54
	62	386965.18	2241936.89
	63	387171.91	2241970.01
	64	387374.00	2242024.55
	65	387569.30	2242099.93
	66	387755.66	2242195.30
	67	387931.00	2242309.63
	68	388093.44	2242441.64
	69	388241.19	2242589.91
	70	388372.67	2242752.79
	71	388486.38	2242928.53
	72	388581.11	2243115.19
	73	388655.78	2243310.71
	74	388709.63	2243512.94
	75	388742.07	2243719.70
	76	388752.72	2243928.74

Сектор	Характерные точки границ	Координаты, МСК-18, зона 2	
		X	Y
	1	388741.45	2244137.74
4.83	1	388716.27	2244968.66
	2	388713.56	2244915.78
	3	388681.06	2244709.04
	4	388644.36	2244571.34
	5	388653.95	2244546.47
	6	388708.40	2244344.40
	7	388741.45	2244137.74
	8	388752.72	2243928.74
	9	388742.07	2243719.70
	10	388727.96	2243629.81
	11	388748.85	2243655.66
	12	388891.03	2243875.31
	13	389009.48	2244108.59
	14	389102.91	2244352.95
	15	389170.29	2244605.72
	16	389199.80	2244793.52
	1	388716.27	2244968.66
4.84	1	388888.04	2246374.71
	2	388745.34	2246594.02
	3	388580.46	2246797.16
	4	388395.31	2246982.03
	5	388191.83	2247146.50
	6	387972.27	2247288.82
	7	387739.00	2247407.43
	8	387494.66	2247501.03
	9	387241.86	2247568.58
	10	386983.36	2247609.29
	11	386722.04	2247622.82
	12	386460.74	2247608.90
	13	386202.28	2247567.79
	14	385949.57	2247499.85
	15	385705.33	2247405.84
	16	385472.24	2247286.82
	17	385252.88	2247144.06
	18	385049.64	2246979.15
	19	384864.77	2246793.85
	20	384700.23	2246590.25
	21	384557.89	2246370.52
	22	384439.30	2246137.10
	23	384345.77	2245892.56

Сектор	Характерные точки границ	Координаты, МСК-18, зона 2	
		X	Y
	24	384278.34	2245639.59
	25	384237.68	2245380.96
	26	384224.28	2245119.44
	27	384238.31	2244857.97
	28	384272.96	2244640.95
	29	384643.71	2244609.10
	30	384675.97	2244730.16
	31	384738.30	2244893.23
	32	384735.48	2244910.87
	33	384724.27	2245120.04
	34	384734.98	2245329.22
	35	384767.51	2245536.12
	36	384821.47	2245738.45
	37	384896.27	2245934.07
	38	384991.13	2246120.80
	39	385104.99	2246296.57
	40	385236.60	2246459.44
	41	385384.50	2246607.67
	42	385547.07	2246739.60
	43	385722.54	2246853.81
	44	385909.03	2246949.04
	45	386104.42	2247024.26
	46	386306.55	2247078.61
	47	386513.31	2247111.53
	48	386722.37	2247122.69
	49	386931.41	2247111.86
	50	387138.23	2247079.32
	51	387340.46	2247025.32
	52	387535.96	2246950.44
	53	387722.58	2246855.58
	54	387898.23	2246741.73
	55	388061.04	2246610.16
	56	388209.16	2246462.28
	57	388341.07	2246299.75
	58	388364.52	2246263.74
	59	388616.27	2246624.17
	60	388810.47	2246209.02
	61	388818.41	2246213.08
	62	388867.26	2246231.90
	63	388917.80	2246245.49
	64	388951.33	2246250.83

Сектор	Характерные точки границ	Координаты, МСК-18, зона 2	
		X	Y
	1	388888.04	2246374.71
4.85	1	384463.28	2244173.33
	2	384424.55	2244153.54
	3	384422.49	2244152.21
	4	384347.61	2244346.63
	5	384300.92	2244520.15
	1	384463.28	2244173.33
4.86	1	384830.44	2243245.59
	2	384868.65	2243260.31
	3	384926.90	2243109.24
	4	385022.25	2242922.77
	5	385136.58	2242747.31
	6	385201.96	2242666.86
	7	385202.14	2242666.60
	8	385140.13	2242728.46
	9	385094.77	2242773.68
	10	384962.75	2242936.21
	11	384848.41	2243111.66
	12	384786.06	2243233.61
	1	384830.44	2243245.59
4.87	1	385416.90	2242436.94
	2	385268.63	2242584.78
	3	385202.14	2242666.60
	4	385094.77	2242773.68
	5	384962.75	2242936.21
	6	384848.41	2243111.66
	7	384786.06	2243233.61
	8	384779.94	2243231.96
	9	384728.23	2243223.70
	10	384675.99	2243220.86
	11	384623.72	2243223.53
	12	384572.01	2243231.62
	13	384521.43	2243245.09
	14	384472.56	2243263.76
	15	384425.88	2243287.45
	16	384381.93	2243315.89
	17	384341.22	2243348.76
	18	384304.14	2243385.71
	19	384282.43	2243412.42
	20	384268.34	2243403.24
	21	384299.71	2243355.07

Сектор	Характерные точки границ	Координаты, МСК-18, зона 2	
		X	Y
	22	384497.74	2243111.20
	23	384720.14	2242889.37
	24	384964.50	2242692.07
	25	385228.17	2242521.37
	26	385454.81	2242406.35
	1	385416.90	2242436.94
4.88	1	389707.46	2245439.48
	2	389658.00	2245749.46
	3	389613.05	2245916.50
	4	389505.19	2245883.31
	5	389511.20	2245860.95
	6	389519.44	2245809.29
	7	389522.24	2245757.03
	8	389519.55	2245704.76
	9	389511.42	2245653.06
	10	389497.93	2245602.50
	11	389479.24	2245553.63
	12	389455.53	2245506.96
	13	389427.07	2245463.03
	14	389394.17	2245422.33
	15	389357.22	2245385.28
	16	389316.58	2245352.30
	17	389272.71	2245323.76
	18	389234.05	2245304.00
	19	389528.87	2244674.37
	20	389199.80	2244793.52
	21	389170.29	2244605.72
	22	389102.91	2244352.95
	23	389009.48	2244108.59
	24	388891.03	2243875.31
	25	388748.85	2243655.66
	26	388727.96	2243629.81
	27	388709.63	2243512.94
	28	388655.78	2243310.71
	29	388581.11	2243115.19
	30	388486.38	2242928.53
	31	388372.67	2242752.79
	32	388241.19	2242589.91
	33	388125.51	2242473.83
	34	388228.21	2242526.37
	35	388491.25	2242697.81

Сектор	Характерные точки границ	Координаты, МСК-18, зона 2	
		X	Y
	36	388734.94	2242895.76
	37	388956.59	2243118.14
	38	389153.82	2243362.41
	39	389324.42	2243625.95
	40	389466.56	2243905.87
	41	389578.67	2244199.13
	42	389659.49	2244502.40
	43	389708.21	2244812.49
	44	389724.27	2245126.01
	1	389707.46	2245439.48
4.89	1	389320.84	2246625.12
	2	389149.61	2246888.24
	3	388951.79	2247132.05
	4	388729.62	2247353.89
	5	388485.45	2247551.26
	6	388222.01	2247722.06
	7	387942.11	2247864.42
	8	387648.88	2247976.79
	9	387345.56	2248057.83
	10	387035.33	2248106.72
	11	386721.77	2248123.01
	12	386408.20	2248106.29
	13	386098.05	2248056.99
	14	385794.78	2247975.50
	15	385501.70	2247862.72
	16	385221.96	2247719.89
	17	384958.70	2247548.59
	18	384714.81	2247350.68
	19	384492.94	2247128.33
	20	384295.49	2246884.00
	21	384124.66	2246620.30
	22	383982.34	2246340.19
	23	383870.10	2246046.69
	24	383789.15	2245743.11
	25	383740.35	2245432.70
	26	383724.30	2245118.84
	27	383741.10	2244805.03
	28	383790.64	2244494.75
	29	383872.32	2244191.35
	30	383985.26	2243898.13
	31	383987.06	2243894.59

Сектор	Характерные точки границ	Координаты, МСК-18, зона 2	
		X	Y
	32	384244.02	2243973.68
	33	384270.23	2244014.19
	34	384303.12	2244054.92
	35	384340.08	2244091.98
	36	384380.69	2244124.97
	37	384422.49	2244152.21
	38	384347.61	2244346.63
	39	384300.92	2244520.11
	40	384243.17	2244643.50
	41	384272.96	2244640.95
	42	384238.31	2244857.97
	43	384224.28	2245119.44
	44	384237.68	2245380.96
	45	384278.34	2245639.59
	46	384345.77	2245892.56
	47	384439.30	2246137.10
	48	384557.89	2246370.52
	49	384700.23	2246590.25
	50	384864.77	2246793.85
	51	385049.64	2246979.15
	52	385252.88	2247144.06
	53	385472.24	2247286.82
	54	385705.33	2247405.84
	55	385949.57	2247499.85
	56	386202.28	2247567.79
	57	386460.74	2247608.90
	58	386722.04	2247622.82
	59	386983.36	2247609.29
	60	387241.86	2247568.58
	61	387494.66	2247501.03
	62	387739.00	2247407.43
	63	387972.27	2247288.82
	64	388191.83	2247146.50
	65	388395.31	2246982.03
	66	388580.46	2246797.16
	67	388745.34	2246594.02
	68	388888.04	2246374.71
	69	388951.33	2246250.83
	70	388969.49	2246253.72
	71	389021.76	2246256.52
	72	389074.01	2246253.82

Сектор	Характерные точки границ	Координаты, МСК-18, зона 2	
		X	Y
	73	389116.49	2246247.13
	74	389414.58	2246441.57
	1	389320.84	2246625.12
4.90	1	390215.46	2245370.65
	2	390189.63	2245613.50
	3	390146.98	2245853.92
	4	390094.23	2246064.54
	5	389613.05	2245916.50
	6	389658.00	2245749.46
	7	389707.46	2245439.48
	8	389724.27	2245126.01
	9	389708.21	2244812.49
	10	389659.49	2244502.40
	11	389578.67	2244199.13
	12	389466.56	2243905.87
	13	389324.42	2243625.95
	14	389153.82	2243362.41
	15	388956.59	2243118.14
	16	388734.94	2242895.76
	17	388491.25	2242697.81
	18	388228.21	2242526.37
	19	388125.51	2242473.83
	20	388093.44	2242441.64
	21	387931.00	2242309.63
	22	387755.66	2242195.30
	23	387569.30	2242099.93
	24	387374.00	2242024.55
	25	387171.91	2241970.01
	26	386965.18	2241936.89
	27	386756.14	2241925.54
	28	386547.09	2241936.13
	29	386340.23	2241968.48
	30	386137.93	2242022.30
	31	385942.35	2242097.00
	32	385755.62	2242191.72
	33	385579.85	2242305.47
	34	385454.81	2242406.35
	35	385228.17	2242521.37
	36	384964.50	2242692.07
	37	384720.14	2242889.37
	38	384497.74	2243111.20

Сектор	Характерные точки границ	Координаты, МСК-18, зона 2	
		X	Y
	39	384299.71	2243355.07
	40	384268.34	2243403.24
	41	384180.45	2243345.88
	42	384222.02	2243238.11
	43	384276.53	2243036.07
	44	384309.64	2242829.42
	45	384320.97	2242620.42
	46	384319.01	2242581.71
	47	384386.23	2242516.96
	48	384573.69	2242360.19
	49	384771.57	2242216.84
	50	384978.97	2242087.65
	51	385194.91	2241973.28
	52	385418.26	2241874.29
	53	385648.03	2241791.04
	54	385882.99	2241724.18
	55	386122.09	2241673.78
	56	386364.06	2241640.24
	57	386607.77	2241623.60
	58	386852.05	2241624.02
	59	387095.71	2241641.57
	60	387337.55	2241675.99
	61	387576.44	2241727.23
	62	387811.14	2241794.93
	63	388040.55	2241878.95
	64	388263.51	2241978.68
	65	388479.03	2242093.74
	66	388685.95	2242223.54
	67	388883.28	2242367.47
	68	389070.17	2242524.74
	69	389245.53	2242694.72
	70	389408.71	2242876.50
	71	389558.81	2243069.17
	72	389695.06	2243271.84
	73	389816.90	2243483.55
	74	389923.64	2243703.19
	75	390014.80	2243929.74
	76	390089.97	2244162.11
	77	390148.72	2244399.12
	78	390190.79	2244639.65
	79	390216.04	2244882.54

Сектор	Характерные точки границ	Координаты, МСК-18, зона 2	
		X	Y
	80	390224.27	2245126.61
	1	390215.46	2245370.65
4.91	1	389812.98	2246768.70
	2	389690.63	2246980.10
	3	389553.89	2247182.46
	4	389403.33	2247374.75
	5	389239.72	2247556.16
	6	389063.96	2247725.71
	7	388876.69	2247882.53
	8	388679.01	2248025.99
	9	388471.79	2248155.29
	10	388256.00	2248269.84
	11	388032.79	2248369.03
	12	387803.18	2248452.52
	13	387568.33	2248519.65
	14	387329.31	2248570.33
	15	387087.40	2248604.16
	16	386843.69	2248621.12
	17	386599.41	2248620.97
	18	386355.75	2248603.73
	19	386113.86	2248569.62
	20	385874.88	2248518.65
	21	385640.07	2248451.22
	22	385410.51	2248367.43
	23	385187.39	2248267.92
	24	384971.73	2248153.02
	25	384764.63	2248023.35
	26	384567.10	2247879.53
	27	384380.02	2247722.29
	28	384204.42	2247552.34
	29	384041.07	2247370.53
	30	383890.75	2247177.79
	31	383754.33	2246974.98
	32	383632.29	2246763.14
	33	383525.39	2246543.30
	34	383434.09	2246316.53
	35	383358.80	2246083.90
	36	383299.98	2245846.63
	37	383257.84	2245605.83
	38	383232.52	2245362.61
	39	383224.28	2245118.24

Сектор	Характерные точки границ	Координаты, МСК-18, зона 2	
		X	Y
	40	383233.11	2244873.90
	41	383259.00	2244630.76
	42	383301.72	2244390.04
	43	383310.64	2244354.42
	44	383318.22	2244350.58
	45	383493.97	2244236.83
	46	383656.83	2244105.35
	47	383805.07	2243957.56
	48	383882.40	2243862.37
	49	383987.06	2243894.59
	50	383985.26	2243898.13
	51	383872.32	2244191.35
	52	383790.64	2244494.75
	53	383741.10	2244805.03
	54	383724.30	2245118.84
	55	383740.35	2245432.70
	56	383789.15	2245743.11
	57	383870.10	2246046.69
	58	383982.34	2246340.19
	59	384124.66	2246620.30
	60	384295.49	2246884.00
	61	384492.94	2247128.33
	62	384714.81	2247350.68
	63	384958.70	2247548.59
	64	385221.96	2247719.89
	65	385501.70	2247862.72
	66	385794.78	2247975.50
	67	386098.05	2248056.99
	68	386408.20	2248106.29
	69	386721.77	2248123.01
	70	387035.33	2248106.72
	71	387345.56	2248057.83
	72	387648.88	2247976.79
	73	387942.11	2247864.42
	74	388222.01	2247722.06
	75	388485.45	2247551.26
	76	388729.62	2247353.89
	77	388951.79	2247132.05
	78	389149.61	2246888.24
	79	389320.84	2246625.12
	80	389414.58	2246441.57

Сектор	Характерные точки границ	Координаты, МСК-18, зона 2	
		X	Y
	81	389837.94	2246717.64
	1	389812.98	2246768.70
4.92	1	390714.19	2245406.09
	2	390684.69	2245683.62
	3	390635.94	2245958.38
	4	390572.52	2246211.66
	5	390094.23	2246064.54
	6	390146.98	2245853.92
	7	390189.63	2245613.50
	8	390215.46	2245370.65
	9	390224.27	2245126.61
	10	390216.04	2244882.54
	11	390190.79	2244639.65
	12	390148.72	2244399.12
	13	390089.97	2244162.11
	14	390014.80	2243929.74
	15	389923.64	2243703.19
	16	389816.90	2243483.55
	17	389695.06	2243271.84
	18	389558.81	2243069.17
	19	389408.71	2242876.50
	20	389245.53	2242694.72
	21	389070.17	2242524.74
	22	388883.28	2242367.47
	23	388685.95	2242223.54
	24	388479.03	2242093.74
	25	388263.51	2241978.68
	26	388040.55	2241878.95
	27	387811.14	2241794.93
	28	387576.44	2241727.23
	29	387337.55	2241675.99
	30	387095.71	2241641.57
	31	386852.05	2241624.02
	32	386607.77	2241623.60
	33	386364.06	2241640.24
	34	386122.09	2241673.78
	35	385882.99	2241724.18
	36	385648.03	2241791.04
	37	385418.26	2241874.29
	38	385194.91	2241973.28
	39	384978.97	2242087.65

Сектор	Характерные точки границ	Координаты, МСК-18, зона 2	
		X	Y
	40	384771.57	2242216.84
	41	384573.69	2242360.19
	42	384386.23	2242516.96
	43	384319.01	2242581.71
	44	384310.39	2242411.36
	45	384278.02	2242204.60
	46	384224.23	2242002.36
	47	384223.76	2242001.15
	48	384266.62	2241965.32
	49	384492.77	2241801.50
	50	384729.82	2241653.85
	51	384976.64	2241523.14
	52	385231.90	2241410.03
	53	385494.48	2241314.92
	54	385763.03	2241238.49
	55	386036.29	2241180.93
	56	386312.83	2241142.63
	57	386591.37	2241123.63
	58	386870.54	2241124.16
	59	387149.02	2241144.21
	60	387425.40	2241183.57
	61	387698.41	2241242.18
	62	387966.60	2241319.58
	63	388228.79	2241415.59
	64	388483.61	2241529.59
	65	388729.89	2241661.12
	66	388966.35	2241809.48
	67	389191.86	2241974.00
	68	389405.43	2242153.71
	69	389605.84	2242347.99
	70	389792.29	2242555.75
	71	389963.84	2242775.94
	72	390119.52	2243007.57
	73	390258.77	2243249.52
	74	390380.73	2243500.54
	75	390484.93	2243759.42
	76	390570.81	2244024.99
	77	390637.92	2244295.84
	78	390686.02	2244570.71
	79	390714.86	2244848.30
	80	390724.29	2245127.20

Сектор	Характерные точки границ	Координаты, МСК-18, зона 2	
		X	Y
	1	390714.19	2245406.09
4.93	1	390254.28	2247003.79
	2	390114.45	2247245.38
	3	389958.22	2247476.66
	4	389786.15	2247696.42
	5	389599.20	2247903.74
	6	389398.33	2248097.53
	7	389184.33	2248276.74
	8	388958.43	2248440.71
	9	388721.62	2248588.52
	10	388475.02	2248719.46
	11	388219.93	2248832.84
	12	387957.52	2248928.23
	13	387689.14	2249004.99
	14	387415.99	2249062.94
	15	387139.52	2249101.64
	16	386860.99	2249121.02
	17	386581.81	2249120.88
	18	386303.32	2249101.22
	19	386026.87	2249062.28
	20	385753.75	2249004.06
	21	385485.39	2248926.98
	22	385223.03	2248831.24
	23	384968.05	2248717.52
	24	384721.54	2248586.23
	25	384484.84	2248438.02
	26	384259.09	2248273.65
	27	384045.25	2248094.01
	28	383844.58	2247899.74
	29	383657.84	2247691.95
	30	383486.05	2247471.66
	31	383330.13	2247239.87
	32	383190.65	2246997.73
	33	383068.45	2246746.45
	34	382964.10	2246487.27
	35	382878.06	2246221.38
	36	382810.79	2245950.20
	37	382762.63	2245674.94
	38	382733.71	2245396.96
	39	382724.30	2245117.65
	40	382734.38	2244838.36

Сектор	Характерные точки границ	Координаты, МСК-18, зона 2	
		X	Y
	41	382763.38	2244566.07
	42	382936.01	2244520.08
	43	383131.55	2244445.32
	44	383310.64	2244354.42
	45	383301.72	2244390.04
	46	383259.00	2244630.76
	47	383233.11	2244873.90
	48	383224.28	2245118.24
	49	383232.52	2245362.61
	50	383257.84	2245605.83
	51	383299.98	2245846.63
	52	383358.80	2246083.90
	53	383434.09	2246316.53
	54	383525.39	2246543.30
	55	383632.29	2246763.14
	56	383754.33	2246974.98
	57	383890.75	2247177.79
	58	384041.07	2247370.53
	59	384204.42	2247552.34
	60	384380.02	2247722.29
	61	384567.10	2247879.53
	62	384764.63	2248023.35
	63	384971.73	2248153.02
	64	385187.39	2248267.92
	65	385410.51	2248367.43
	66	385640.07	2248451.22
	67	385874.88	2248518.65
	68	386113.86	2248569.62
	69	386355.75	2248603.73
	70	386599.41	2248620.97
	71	386843.69	2248621.12
	72	387087.40	2248604.16
	73	387329.31	2248570.33
	74	387568.33	2248519.65
	75	387803.18	2248452.52
	76	388032.79	2248369.03
	77	388256.00	2248269.84
	78	388471.79	2248155.29
	79	388679.01	2248025.99
	80	388876.69	2247882.53
	81	389063.96	2247725.71

Сектор	Характерные точки границ	Координаты, МСК-18, зона 2	
		X	Y
	82	389239.72	2247556.16
	83	389403.33	2247374.75
	84	389553.89	2247182.46
	85	389690.63	2246980.10
	86	389812.98	2246768.70
	87	389837.94	2246717.63
	88	390259.73	2246992.61
	1	390254.28	2247003.79
4.94	1	391212.93	2245441.53
	2	391179.75	2245753.72
	3	391124.90	2246062.81
	4	391050.83	2246358.74
	5	390572.52	2246211.66
	6	390635.94	2245958.38
	7	390684.69	2245683.62
	8	390714.19	2245406.09
	9	390724.29	2245127.20
	10	390714.86	2244848.30
	11	390686.02	2244570.71
	12	390637.92	2244295.84
	13	390570.81	2244024.99
	14	390484.93	2243759.42
	15	390380.73	2243500.54
	16	390258.77	2243249.52
	17	390119.52	2243007.57
	18	389963.84	2242775.94
	19	389792.29	2242555.75
	20	389605.84	2242347.99
	21	389405.43	2242153.71
	22	389191.86	2241974.00
	23	388966.35	2241809.48
	24	388729.89	2241661.12
	25	388483.61	2241529.59
	26	388228.79	2241415.59
	27	387966.60	2241319.58
	28	387698.41	2241242.18
	29	387425.40	2241183.57
	30	387149.02	2241144.21
	31	386870.54	2241124.16
	32	386591.37	2241123.63
	33	386312.83	2241142.63

Сектор	Характерные точки границ	Координаты, МСК-18, зона 2	
		X	Y
	34	386036.29	2241180.93
	35	385763.03	2241238.49
	36	385494.48	2241314.92
	37	385231.90	2241410.03
	38	384976.64	2241523.14
	39	384729.82	2241653.85
	40	384492.77	2241801.50
	41	384266.62	2241965.32
	42	384223.76	2242001.15
	43	384149.61	2241806.81
	44	384054.95	2241620.11
	45	384002.63	2241539.21
	46	384214.01	2241386.06
	47	384480.71	2241219.97
	48	384758.39	2241072.98
	49	385045.58	2240945.72
	50	385341.02	2240838.75
	51	385643.12	2240752.80
	52	385950.57	2240688.06
	53	386261.68	2240644.98
	54	386575.05	2240623.65
	55	386889.10	2240624.28
	56	387202.37	2240646.87
	57	387513.29	2240691.18
	58	387820.44	2240757.07
	59	388122.15	2240844.23
	60	388417.09	2240952.28
	61	388703.76	2241080.56
	62	388980.77	2241228.52
	63	389246.80	2241395.44
	64	389500.47	2241580.51
	65	389740.72	2241782.74
	66	389966.17	2242001.28
	67	390175.92	2242235.03
	68	390368.87	2242482.74
	69	390543.99	2242743.34
	70	390700.63	2243015.52
	71	390837.83	2243297.90
	72	390955.03	2243589.13
	73	391051.65	2243887.88
	74	391127.13	2244192.56

Сектор	Характерные точки границ	Координаты, МСК-18, зона 2	
		Х	У
	75	391181.25	2244501.77
	76	391213.68	2244814.06
	77	391224.28	2245127.80
	1	391212.93	2245441.53
4.95	1	390538.29	2247510.64
	2	390362.55	2247770.83
	3	390169.01	2248018.07
	4	389958.70	2248251.30
	5	389732.73	2248469.31
	6	389492.00	2248670.96
	7	389237.89	2248855.42
	8	388971.46	2249021.72
	9	388694.10	2249169.02
	10	388407.13	2249296.60
	11	388111.93	2249403.96
	12	387810.00	2249490.39
	13	387502.70	2249555.54
	14	387191.67	2249599.11
	15	386878.35	2249620.95
	16	386564.30	2249620.83
	17	386250.99	2249598.75
	18	385939.98	2249554.92
	19	385632.69	2249489.47
	20	385330.79	2249402.78
	21	385035.61	2249295.10
	22	384748.72	2249167.17
	23	384471.40	2249019.52
	24	384205.10	2248852.78
	25	383951.11	2248667.86
	26	383710.52	2248465.75
	27	383484.74	2248247.20
	28	383274.65	2248013.42
	29	383081.38	2247765.57
	30	382905.92	2247504.80
	31	382749.00	2247232.37
	32	382611.52	2246949.65
	33	382494.12	2246658.07
	34	382397.30	2246358.91
	35	382321.64	2246053.77
	36	382267.43	2245744.08
	37	382234.90	2245431.31

Сектор	Характерные точки границ	Координаты, МСК-18, зона 2	
		Х	У
	38	382224.31	2245117.05
	39	382235.65	2244802.82
	40	382255.78	2244613.73
	41	382317.86	2244617.08
	42	382526.91	2244606.41
	43	382733.74	2244573.97
	44	382763.38	2244566.07
	45	382734.38	2244838.36
	46	382724.30	2245117.65
	47	382733.71	2245396.96
	48	382762.63	2245674.94
	49	382810.79	2245950.20
	50	382878.06	2246221.38
	51	382964.10	2246487.27
	52	383068.45	2246746.45
	53	383190.65	2246997.73
	54	383330.13	2247239.87
	55	383486.05	2247471.66
	56	383657.84	2247691.95
	57	383844.58	2247899.74
	58	384045.25	2248094.01
	59	384259.09	2248273.65
	60	384484.84	2248438.02
	61	384721.54	2248586.23
	62	384968.05	2248717.52
	63	385223.03	2248831.24
	64	385485.39	2248926.98
	65	385753.75	2249004.06
	66	386026.87	2249062.28
	67	386303.32	2249101.22
	68	386581.81	2249120.88
	69	386860.99	2249121.02
	70	387139.52	2249101.64
	71	387415.99	2249062.94
	72	387689.14	2249004.99
	73	387957.52	2248928.23
	74	388219.93	2248832.84
	75	388475.02	2248719.46
	76	388721.62	2248588.52
	77	388958.43	2248440.71
	78	389184.33	2248276.74

Сектор	Характерные точки границ	Координаты, МСК-18, зона 2	
		Х	У
	79	389398.33	2248097.53
	80	389599.20	2247903.74
	81	389786.15	2247696.42
	82	389958.22	2247476.66
	83	390114.45	2247245.38
	84	390254.28	2247003.79
	85	390259.73	2246992.63
	86	390679.67	2247266.33
	1	390538.29	2247510.64
4.96	1	391711.70	2245476.97
	2	391674.82	2245823.83
	3	391613.89	2246167.24
	4	391567.23	2246353.54
	5	391514.87	2246387.49
	6	391433.47	2246453.30
	7	391415.80	2246470.95
	8	391057.51	2246360.80
	9	391050.83	2246358.74
	10	391124.90	2246062.81
	11	391179.75	2245753.72
	12	391212.93	2245441.53
	13	391224.28	2245127.80
	14	391213.68	2244814.06
	15	391181.25	2244501.77
	16	391127.13	2244192.56
	17	391051.65	2243887.88
	18	390955.03	2243589.13
	19	390837.83	2243297.90
	20	390700.63	2243015.52
	21	390543.99	2242743.34
	22	390368.87	2242482.74
	23	390175.92	2242235.03
	24	389966.17	2242001.28
	25	389740.72	2241782.74
	26	389500.47	2241580.51
	27	389246.80	2241395.44
	28	388980.77	2241228.52
	29	388703.76	2241080.56
	30	388417.09	2240952.28
	31	388122.15	2240844.23
	32	387820.44	2240757.07

Сектор	Характерные точки границ	Координаты, МСК-18, зона 2	
		Х	У
	33	387513.29	2240691.18
	34	387202.37	2240646.87
	35	386889.10	2240624.28
	36	386575.05	2240623.65
	37	386261.68	2240644.98
	38	385950.57	2240688.06
	39	385643.12	2240752.80
	40	385341.02	2240838.75
	41	385045.58	2240945.72
	42	384758.39	2241072.98
	43	384480.71	2241219.97
	44	384214.01	2241386.06
	45	384002.63	2241539.21
	46	383941.29	2241444.35
	47	383809.86	2241281.43
	48	383682.60	2241153.64
	49	383935.30	2240970.60
	50	384231.68	2240786.07
	51	384540.21	2240622.72
	52	384859.34	2240481.36
	53	385187.58	2240362.49
	54	385523.27	2240267.00
	55	385864.88	2240195.13
	56	386210.57	2240147.29
	57	386558.76	2240123.63
	58	386907.72	2240124.32
	59	387255.80	2240149.46
	60	387601.26	2240198.74
	61	387942.52	2240271.99
	62	388277.76	2240368.83
	63	388605.45	2240488.93
	64	388923.93	2240631.49
	65	389231.73	2240795.92
	66	389527.29	2240981.43
	67	389809.12	2241187.07
	68	390076.05	2241411.76
	69	390326.51	2241654.63
	70	390559.56	2241914.33
	71	390773.92	2242189.56
	72	390968.51	2242479.12
	73	391142.52	2242781.51

Сектор	Характерные точки границ	Координаты, МСК-18, зона 2	
		X	Y
	74	391294.94	2243095.27
	75	391425.15	2243418.86
	76	391532.47	2243750.79
	77	391616.37	2244089.29
	78	391676.48	2244432.85
	79	391712.53	2244779.81
	80	391724.27	2245128.40
	1	391711.70	2245476.97
4.97	1	391136.91	2247473.91
	2	390962.18	2247775.88
	3	390766.90	2248064.97
	4	390551.88	2248339.69
	5	390318.21	2248598.82
	6	390067.17	2248841.10
	7	389799.70	2249065.13
	8	389517.39	2249270.11
	9	389221.38	2249454.92
	10	388913.19	2249618.60
	11	388594.37	2249760.41
	12	388266.39	2249879.72
	13	387930.92	2249975.75
	14	387589.49	2250048.18
	15	387243.91	2250096.64
	16	386895.78	2250120.95
	17	386546.82	2250120.82
	18	386198.68	2250096.32
	19	385853.11	2250047.66
	20	385511.68	2249974.96
	21	385176.22	2249878.68
	22	384848.26	2249759.02
	23	384529.47	2249616.90
	24	384221.33	2249452.82
	25	383925.39	2249267.59
	26	383643.17	2249062.11
	27	383375.83	2248837.55
	28	383124.93	2248594.72
	29	382891.50	2248334.96
	30	382676.70	2248059.56
	31	382481.76	2247769.80
	32	382307.36	2247467.08
	33	382154.61	2247152.93

Сектор	Характерные точки границ	Координаты, МСК-18, зона 2	
		X	Y
	34	382024.12	2246828.90
	35	381916.55	2246496.45
	36	381832.48	2246157.38
	37	381772.23	2245813.24
	38	381736.09	2245465.67
	39	381724.30	2245116.45
	40	381736.92	2244767.27
	41	381761.65	2244534.92
	42	381902.07	2244572.75
	43	382108.84	2244605.80
	44	382255.78	2244613.73
	45	382235.65	2244802.82
	46	382224.31	2245117.05
	47	382234.90	2245431.31
	48	382267.43	2245744.08
	49	382321.64	2246053.77
	50	382397.30	2246358.91
	51	382494.12	2246658.07
	52	382611.52	2246949.65
	53	382749.00	2247232.37
	54	382905.92	2247504.80
	55	383081.38	2247765.57
	56	383274.65	2248013.42
	57	383484.74	2248247.20
	58	383710.52	2248465.75
	59	383951.11	2248667.86
	60	384205.10	2248852.78
	61	384471.40	2249019.52
	62	384748.72	2249167.17
	63	385035.61	2249295.10
	64	385330.79	2249402.78
	65	385632.69	2249489.47
	66	385939.98	2249554.92
	67	386250.99	2249598.75
	68	386564.30	2249620.83
	69	386878.35	2249620.95
	70	387191.67	2249599.11
	71	387502.70	2249555.54
	72	387810.00	2249490.39
	73	388111.93	2249403.96
	74	388407.13	2249296.60

Сектор	Характерные точки границ	Координаты, МСК-18, зона 2	
		X	Y
	75	388694.10	2249169.02
	76	388971.46	2249021.72
	77	389237.89	2248855.42
	78	389492.00	2248670.96
	79	389732.73	2248469.31
	80	389958.70	2248251.30
	81	390169.01	2248018.07
	82	390362.55	2247770.83
	83	390538.29	2247510.64
	84	390679.67	2247266.33
	85	391062.73	2247515.94
	86	391104.16	2247454.63
	87	391126.73	2247415.61
	88	391140.40	2247466.77
	1	391136.91	2247473.91
4.98	1	392210.44	2245512.40
	2	392169.85	2245893.93
	3	392115.97	2246197.69
	4	392102.82	2246196.99
	5	391998.30	2246202.39
	6	391894.90	2246218.66
	7	391793.76	2246245.67
	8	391696.02	2246283.11
	9	391602.70	2246330.54
	10	391567.23	2246353.54
	11	391613.89	2246167.24
	12	391674.82	2245823.83
	13	391711.70	2245476.97
	14	391724.27	2245128.40
	15	391712.53	2244779.81
	16	391676.48	2244432.85
	17	391616.37	2244089.29
	18	391532.47	2243750.79
	19	391425.15	2243418.86
	20	391294.94	2243095.27
	21	391142.52	2242781.51
	22	390968.51	2242479.12
	23	390773.92	2242189.56
	24	390559.56	2241914.33
	25	390326.51	2241654.63
	26	390076.05	2241411.76

Сектор	Характерные точки границ	Координаты, МСК-18, зона 2	
		X	Y
	27	389809.12	2241187.07
	28	389527.29	2240981.43
	29	389231.73	2240795.92
	30	388923.93	2240631.49
	31	388605.45	2240488.93
	32	388277.76	2240368.83
	33	387942.52	2240271.99
	34	387601.26	2240198.74
	35	387255.80	2240149.46
	36	386907.72	2240124.32
	37	386558.76	2240123.63
	38	386210.57	2240147.29
	39	385864.88	2240195.13
	40	385523.27	2240267.00
	41	385187.58	2240362.49
	42	384859.34	2240481.36
	43	384540.21	2240622.72
	44	384231.68	2240786.07
	45	383935.30	2240970.60
	46	383682.60	2241153.64
	47	383662.16	2241133.11
	48	383499.76	2241001.05
	49	383324.43	2240886.66
	50	383258.66	2240852.99
	51	383345.63	2240780.29
	52	383656.65	2240555.02
	53	383982.66	2240352.06
	54	384322.06	2240172.41
	55	384673.13	2240016.93
	56	385034.23	2239886.20
	57	385403.51	2239781.21
	58	385779.27	2239702.13
	59	386159.54	2239649.56
	60	386542.54	2239623.52
	61	386926.39	2239624.39
	62	387309.28	2239652.04
	63	387689.28	2239706.30
	64	388064.65	2239786.92
	65	388433.39	2239893.48
	66	388793.85	2240025.63
	67	389144.17	2240182.43

Сектор	Характерные точки границ	Координаты, МСК-18, зона 2	
		Х	У
	68	389482.73	2240363.34
	69	389807.79	2240567.42
	70	390117.80	2240793.67
	71	390411.41	2241040.83
	72	390686.90	2241307.97
	73	390943.21	2241593.64
	74	391179.02	2241896.40
	75	391393.01	2242214.89
	76	391584.43	2242547.55
	77	391752.09	2242892.68
	78	391895.27	2243248.59
	79	392013.33	2243613.71
	80	392105.59	2243986.05
	81	392171.68	2244363.94
	82	392211.36	2244745.58
	83	392224.29	2245129.00
	1	392210.44	2245512.40
4.99	1	391386.05	2248041.10
	2	391171.30	2248359.08
	3	390934.77	2248661.28
	4	390677.78	2248946.33
	5	390401.64	2249212.81
	6	390107.45	2249459.29
	7	389796.90	2249684.78
	8	389471.35	2249888.10
	9	389132.36	2250068.20
	10	388781.66	2250224.16
	11	388420.89	2250355.45
	12	388051.90	2250461.13
	13	387676.34	2250540.84
	14	387296.21	2250594.20
	15	386913.26	2250620.93
	16	386529.40	2250620.87
	17	386146.47	2250593.92
	18	385766.33	2250540.44
	19	385390.75	2250460.47
	20	385021.73	2250354.59
	21	384660.94	2250223.01
	22	384310.24	2250066.70
	23	383971.27	2249886.23
	24	383645.75	2249682.48

Сектор	Характерные точки границ	Координаты, МСК-18, зона 2	
		Х	У
	25	383335.27	2249456.48
	26	383041.17	2249209.44
	27	382765.17	2248942.31
	28	382508.36	2248656.54
	29	382272.07	2248353.63
	30	382057.58	2248034.82
	31	381865.76	2247701.80
	32	381697.70	2247356.23
	33	381554.15	2246999.76
	34	381435.79	2246634.02
	35	381343.30	2246261.02
	36	381277.03	2245882.41
	37	381237.28	2245500.04
	38	381224.31	2245115.86
	39	381238.20	2244731.71
	40	381278.86	2244349.44
	41	381283.22	2244324.82
	42	381318.20	2244347.62
	43	381504.64	2244442.95
	44	381699.95	2244518.29
	45	381761.65	2244534.92
	46	381736.92	2244767.27
	47	381724.30	2245116.45
	48	381736.09	2245465.67
	49	381772.23	2245813.24
	50	381832.48	2246157.38
	51	381916.55	2246496.45
	52	382024.12	2246828.90
	53	382154.61	2247152.93
	54	382307.36	2247467.08
	55	382481.76	2247769.80
	56	382676.70	2248059.56
	57	382891.50	2248334.96
	58	383124.93	2248594.72
	59	383375.83	2248837.55
	60	383643.17	2249062.11
	61	383925.39	2249267.59
	62	384221.33	2249452.82
	63	384529.47	2249616.90
	64	384848.26	2249759.02
	65	385176.22	2249878.68

Сектор	Характерные точки границ	Координаты, МСК-18, зона 2	
		X	Y
	66	385511.68	2249974.96
	67	385853.11	2250047.66
	68	386198.68	2250096.32
	69	386546.82	2250120.82
	70	386895.78	2250120.95
	71	387243.91	2250096.64
	72	387589.49	2250048.18
	73	387930.92	2249975.75
	74	388266.39	2249879.72
	75	388594.37	2249760.41
	76	388913.19	2249618.60
	77	389221.38	2249454.92
	78	389517.39	2249270.11
	79	389799.70	2249065.13
	80	390067.17	2248841.10
	81	390318.21	2248598.82
	82	390551.88	2248339.69
	83	390766.90	2248064.97
	84	390962.18	2247775.88
	85	391136.91	2247473.91
	86	391140.40	2247466.77
	87	391150.75	2247505.47
	88	391188.21	2247603.24
	89	391235.65	2247696.55
	90	391292.62	2247784.40
	91	391358.45	2247865.80
	92	391432.43	2247939.88
	93	391440.72	2247946.60
	1	391386.05	2248041.10
4.100	1	392709.18	2245547.82
	2	392664.92	2245964.01
	3	392600.02	2246330.03
	4	392509.49	2246283.80
	5	392411.79	2246246.21
	6	392310.73	2246219.03
	7	392207.36	2246202.58
	8	392115.97	2246197.69
	9	392169.85	2245893.93
	10	392210.44	2245512.40
	11	392224.29	2245129.00
	12	392211.36	2244745.58

Сектор	Характерные точки границ	Координаты, МСК-18, зона 2	
		X	Y
	13	392171.68	2244363.94
	14	392105.59	2243986.05
	15	392013.33	2243613.71
	16	391895.27	2243248.59
	17	391752.09	2242892.68
	18	391584.43	2242547.55
	19	391393.01	2242214.89
	20	391179.02	2241896.40
	21	390943.21	2241593.64
	22	390686.90	2241307.97
	23	390411.41	2241040.83
	24	390117.80	2240793.67
	25	389807.79	2240567.42
	26	389482.73	2240363.34
	27	389144.17	2240182.43
	28	388793.85	2240025.63
	29	388433.39	2239893.48
	30	388064.65	2239786.92
	31	387689.28	2239706.30
	32	387309.28	2239652.04
	33	386926.39	2239624.39
	34	386542.54	2239623.52
	35	386159.54	2239649.56
	36	385779.27	2239702.13
	37	385403.51	2239781.21
	38	385034.23	2239886.20
	39	384673.13	2240016.93
	40	384322.06	2240172.41
	41	383982.66	2240352.06
	42	383656.65	2240555.02
	43	383345.63	2240780.29
	44	383258.66	2240852.99
	45	383138.10	2240791.25
	46	382942.83	2240715.80
	47	382740.75	2240661.18
	48	382714.07	2240656.89
	49	382717.20	2240653.89
	50	383038.70	2240385.15
	51	383378.02	2240139.43
	52	383733.69	2239917.98
	53	384103.98	2239722.03

Сектор	Характерные точки границ	Координаты, МСК-18, зона 2	
		X	Y
	54	384486.97	2239552.44
	55	384880.90	2239409.87
	56	385283.77	2239295.33
	57	385693.70	2239209.14
	58	386108.54	2239151.80
	59	386526.37	2239123.44
	60	386945.13	2239124.37
	61	387362.80	2239154.64
	62	387777.34	2239213.83
	63	388186.82	2239301.83
	64	388589.10	2239418.12
	65	388982.33	2239562.28
	66	389364.44	2239733.42
	67	389733.77	2239930.76
	68	390088.37	2240153.44
	69	390426.53	2240400.27
	70	390746.80	2240669.89
	71	391047.33	2240961.33
	72	391326.92	2241273.02
	73	391584.11	2241603.29
	74	391817.56	2241950.72
	75	392026.33	2242313.61
	76	392209.23	2242690.10
	77	392365.42	2243078.37
	78	392494.19	2243476.65
	79	392594.83	2243882.82
	80	392666.91	2244295.04
	81	392710.18	2244711.33
	82	392724.28	2245129.59
	1	392709.18	2245547.82
4.101	1	391809.97	2248306.30
	2	391575.69	2248653.18
	3	391317.71	2248982.83
	4	391037.37	2249293.83
	5	390736.15	2249584.55
	6	390415.23	2249853.41
	7	390076.48	2250099.44
	8	389721.35	2250321.26
	9	389351.56	2250517.71
	10	388969.04	2250687.96
	11	388575.46	2250831.18

Сектор	Характерные точки границ	Координаты, МСК-18, зона 2	
		X	Y
	12	388172.91	2250946.51
	13	387763.22	2251033.51
	14	387348.55	2251091.72
	15	386930.80	2251120.99
	16	386512.04	2251120.93
	17	386094.28	2251091.58
	18	385679.58	2251033.22
	19	385269.86	2250946.07
	20	384867.26	2250830.56
	21	384473.67	2250687.05
	22	384091.09	2250516.56
	23	383721.27	2250319.71
	24	383366.13	2250097.42
	25	383027.40	2249850.88
	26	382706.54	2249581.38
	27	382405.41	2249289.97
	28	382125.23	2248978.21
	29	381867.46	2248647.71
	30	381633.45	2248299.94
	31	381424.14	2247936.59
	32	381240.80	2247559.56
	33	381084.19	2247170.65
	34	380955.07	2246771.63
	35	380854.15	2246364.67
	36	380781.83	2245951.60
	37	380738.45	2245534.43
	38	380724.30	2245115.26
	39	380739.45	2244696.14
	40	380783.83	2244279.06
	41	380840.33	2243960.79
	42	380980.31	2244101.26
	43	381142.80	2244233.29
	44	381283.22	2244324.82
	45	381278.86	2244349.44
	46	381238.20	2244731.71
	47	381224.31	2245115.86
	48	381237.28	2245500.04
	49	381277.03	2245882.41
	50	381343.30	2246261.02
	51	381435.79	2246634.02
	52	381554.15	2246999.76

Сектор	Характерные точки границ	Координаты, МСК-18, зона 2	
		X	Y
	53	381697.70	2247356.23
	54	381865.76	2247701.80
	55	382057.58	2248034.82
	56	382272.07	2248353.63
	57	382508.36	2248656.54
	58	382765.17	2248942.31
	59	383041.17	2249209.44
	60	383335.27	2249456.48
	61	383645.75	2249682.48
	62	383971.27	2249886.23
	63	384310.24	2250066.70
	64	384660.94	2250223.01
	65	385021.73	2250354.59
	66	385390.75	2250460.47
	67	385766.33	2250540.44
	68	386146.47	2250593.92
	69	386529.40	2250620.87
	70	386913.26	2250620.93
	71	387296.21	2250594.20
	72	387676.34	2250540.84
	73	388051.90	2250461.13
	74	388420.89	2250355.45
	75	388781.66	2250224.16
	76	389132.36	2250068.20
	77	389471.35	2249888.10
	78	389796.90	2249684.78
	79	390107.45	2249459.29
	80	390401.64	2249212.81
	81	390677.78	2248946.33
	82	390934.77	2248661.28
	83	391171.30	2248359.08
	84	391386.05	2248041.10
	85	391440.72	2247946.60
	86	391513.74	2248005.79
	87	391601.49	2248062.86
	88	391694.74	2248110.44
	89	391792.43	2248148.01
	90	391886.85	2248173.36
	1	391809.97	2248306.30
4.102	1	393207.92	2245583.25
	2	393159.99	2246034.09

Сектор	Характерные точки границ	Координаты, МСК-18, зона 2	
		X	Y
	3	393080.82	2246480.44
	4	393007.29	2246774.18
	5	392968.41	2246697.70
	6	392911.49	2246609.88
	7	392845.66	2246528.49
	8	392771.73	2246454.42
	9	392690.44	2246388.48
	10	392602.72	2246331.41
	11	392600.02	2246330.03
	12	392664.92	2245964.01
	13	392709.18	2245547.82
	14	392724.28	2245129.59
	15	392710.18	2244711.33
	16	392666.91	2244295.04
	17	392594.83	2243882.82
	18	392494.19	2243476.65
	19	392365.42	2243078.37
	20	392209.23	2242690.10
	21	392026.33	2242313.61
	22	391817.56	2241950.72
	23	391584.11	2241603.29
	24	391326.92	2241273.02
	25	391047.33	2240961.33
	26	390746.80	2240669.89
	27	390426.53	2240400.27
	28	390088.37	2240153.44
	29	389733.77	2239930.76
	30	389364.44	2239733.42
	31	388982.33	2239562.28
	32	388589.10	2239418.12
	33	388186.82	2239301.83
	34	387777.34	2239213.83
	35	387362.80	2239154.64
	36	386945.13	2239124.37
	37	386526.37	2239123.44
	38	386108.54	2239151.80
	39	385693.70	2239209.14
	40	385283.77	2239295.33
	41	384880.90	2239409.87
	42	384486.97	2239552.44
	43	384103.98	2239722.03

Сектор	Характерные точки границ	Координаты, МСК-18, зона 2	
		X	Y
	44	383733.69	2239917.98
	45	383378.02	2240139.43
	46	383038.70	2240385.15
	47	382717.20	2240653.89
	48	382714.07	2240656.89
	49	382534.04	2240628.00
	50	382325.03	2240616.58
	51	382115.97	2240627.12
	52	382014.03	2240643.04
	53	382056.51	2240595.99
	54	382383.49	2240281.08
	55	382731.82	2239989.97
	56	383099.43	2239723.72
	57	383484.76	2239483.89
	58	383885.95	2239271.58
	59	384300.86	2239087.84
	60	384727.66	2238933.48
	61	385164.09	2238809.43
	62	385608.21	2238716.06
	63	386057.63	2238653.98
	64	386510.27	2238623.32
	65	386963.92	2238624.38
	66	387416.41	2238657.17
	67	387865.49	2238721.35
	68	388309.07	2238816.72
	69	388744.86	2238942.71
	70	389170.84	2239098.98
	71	389584.78	2239284.38
	72	389984.86	2239498.20
	73	390368.98	2239739.48
	74	390735.31	2240006.85
	75	391082.23	2240299.03
	76	391407.75	2240614.75
	77	391710.63	2240952.39
	78	391989.25	2241310.18
	79	392242.10	2241686.58
	80	392468.26	2242079.69
	81	392666.37	2242487.56
	82	392835.56	2242908.14
	83	392975.05	2243339.62
	84	393084.05	2243779.60

Сектор	Характерные точки границ	Координаты, МСК-18, зона 2	
		X	Y
	85	393162.15	2244226.14
	86	393209.00	2244677.10
	87	393224.28	2245130.19
	1	393207.92	2245583.25
4.103	1	392233.87	2248571.46
	2	391980.12	2248947.25
	3	391700.65	2249304.37
	4	391396.97	2249641.27
	5	391070.69	2249956.23
	6	390723.08	2250247.56
	7	390356.11	2250514.07
	8	389971.41	2250754.42
	9	389570.82	2250967.29
	10	389156.44	2251151.71
	11	388730.09	2251306.96
	12	388294.00	2251431.89
	13	387850.19	2251526.21
	14	387400.96	2251589.31
	15	386948.40	2251621.02
	16	386494.74	2251621.01
	17	386042.18	2251589.27
	18	385592.91	2251526.10
	19	385149.02	2251431.68
	20	384712.88	2251306.59
	21	384286.45	2251151.21
	22	383871.99	2250966.48
	23	383471.30	2250753.20
	24	383086.55	2250512.45
	25	382719.57	2250245.34
	26	382371.94	2249953.39
	27	382045.72	2249637.70
	28	381742.14	2249299.95
	29	381462.84	2248941.89
	30	381209.34	2248565.08
	31	380982.57	2248171.46
	32	380783.91	2247762.96
	33	380614.23	2247341.58
	34	380474.33	2246909.27
	35	380364.97	2246468.35
	36	380286.64	2246020.81
	37	380239.64	2245568.82

Сектор	Характерные точки границ	Координаты, МСК-18, зона 2	
		Х	У
	38	380224.31	2245114.66
	39	380240.72	2244660.56
	40	380288.80	2244208.68
	41	380368.21	2243761.33
	42	380467.96	2243363.17
	43	380492.49	2243427.38
	44	380587.23	2243614.16
	45	380700.98	2243790.00
	46	380832.50	2243952.94
	47	380840.33	2243960.79
	48	380783.83	2244279.06
	49	380739.45	2244696.14
	50	380724.30	2245115.26
	51	380738.45	2245534.43
	52	380781.83	2245951.60
	53	380854.15	2246364.67
	54	380955.07	2246771.63
	55	381084.19	2247170.65
	56	381240.80	2247559.56
	57	381424.14	2247936.59
	58	381633.45	2248299.94
	59	381867.46	2248647.71
	60	382125.23	2248978.21
	61	382405.41	2249289.97
	62	382706.54	2249581.38
	63	383027.40	2249850.88
	64	383366.13	2250097.42
	65	383721.27	2250319.71
	66	384091.09	2250516.56
	67	384473.67	2250687.05
	68	384867.26	2250830.56
	69	385269.86	2250946.07
	70	385679.58	2251033.22
	71	386094.28	2251091.58
	72	386512.04	2251120.93
	73	386930.80	2251120.99
	74	387348.55	2251091.72
	75	387763.22	2251033.51
	76	388172.91	2250946.51
	77	388575.46	2250831.18
	78	388969.04	2250687.96

Сектор	Характерные точки границ	Координаты, МСК-18, зона 2	
		Х	У
	79	389351.56	2250517.71
	80	389721.35	2250321.26
	81	390076.48	2250099.44
	82	390415.23	2249853.41
	83	390736.15	2249584.55
	84	391037.37	2249293.83
	85	391317.71	2248982.83
	86	391575.69	2248653.18
	87	391809.97	2248306.30
	88	391886.85	2248173.36
	89	391893.53	2248175.15
	90	391996.90	2248191.56
	91	392101.42	2248197.12
	92	392107.97	2248196.77
	93	392356.85	2248358.84
	1	392233.87	2248571.46
4.104	1	393706.66	2245618.66
	2	393655.06	2246104.16
	3	393569.80	2246584.84
	4	393451.31	2247058.37
	5	393440.04	2247092.94
	6	393078.15	2246981.79
	7	393053.30	2246888.74
	8	393015.86	2246791.00
	9	393007.29	2246774.18
	10	393080.82	2246480.44
	11	393159.99	2246034.09
	12	393207.92	2245583.25
	13	393224.28	2245130.19
	14	393209.00	2244677.10
	15	393162.15	2244226.14
	16	393084.05	2243779.60
	17	392975.05	2243339.62
	18	392835.56	2242908.14
	19	392666.37	2242487.56
	20	392468.26	2242079.69
	21	392242.10	2241686.58
	22	391989.25	2241310.18
	23	391710.63	2240952.39
	24	391407.75	2240614.75
	25	391082.23	2240299.03

Сектор	Характерные точки границ	Координаты, МСК-18, зона 2	
		X	Y
	26	390735.31	2240006.85
	27	390368.98	2239739.48
	28	389984.86	2239498.20
	29	389584.78	2239284.38
	30	389170.84	2239098.98
	31	388744.86	2238942.71
	32	388309.07	2238816.72
	33	387865.49	2238721.35
	34	387416.41	2238657.17
	35	386963.92	2238624.38
	36	386510.27	2238623.32
	37	386057.63	2238653.98
	38	385608.21	2238716.06
	39	385164.09	2238809.43
	40	384727.66	2238933.48
	41	384300.86	2239087.84
	42	383885.95	2239271.58
	43	383484.76	2239483.89
	44	383099.43	2239723.72
	45	382731.82	2239989.97
	46	382383.49	2240281.08
	47	382056.51	2240595.99
	48	382014.03	2240643.04
	49	381909.08	2240659.42
	50	381706.76	2240713.15
	51	381511.18	2240787.80
	52	381324.41	2240882.46
	53	381148.60	2240996.16
	54	380985.64	2241127.61
	55	380963.92	2241149.25
	56	381068.11	2240995.20
	57	381369.84	2240610.30
	58	381697.65	2240247.34
	59	382049.82	2239908.21
	60	382424.97	2239594.70
	61	382820.88	2239308.00
	62	383235.90	2239049.68
	63	383667.94	2238821.07
	64	384114.80	2238623.24
	65	384574.44	2238456.97
	66	385044.47	2238323.44

Сектор	Характерные точки границ	Координаты, МСК-18, зона 2	
		X	Y
	67	385522.75	2238222.93
	68	386006.75	2238156.12
	69	386494.22	2238123.16
	70	386982.81	2238124.37
	71	387470.08	2238159.67
	72	387953.69	2238228.85
	73	388431.38	2238331.62
	74	388900.65	2238467.35
	75	389359.39	2238635.63
	76	389805.15	2238835.35
	77	390235.99	2239065.66
	78	390649.64	2239325.53
	79	391044.11	2239613.50
	80	391417.69	2239928.12
	81	391768.23	2240268.16
	82	392094.36	2240631.78
	83	392394.39	2241017.11
	84	392666.66	2241422.45
	85	392910.21	2241845.81
	86	393123.52	2242285.00
	87	393305.70	2242737.94
	88	393455.92	2243202.57
	89	393573.27	2243676.39
	90	393657.38	2244157.26
	91	393707.83	2244642.87
	92	393724.30	2245130.79
	1	393706.66	2245618.66
4.105	1	392657.80	2248836.60
	2	392384.56	2249241.29
	3	392083.61	2249625.89
	4	391756.62	2249988.72
	5	391405.26	2250327.93
	6	391030.93	2250641.65
	7	390635.77	2250928.70
	8	390221.51	2251187.56
	9	389790.11	2251416.85
	10	389343.89	2251615.49
	11	388884.75	2251782.69
	12	388415.14	2251917.28
	13	387937.22	2252018.92
	14	387453.44	2252086.93

Сектор	Характерные точки границ	Координаты, МСК-18, зона 2	
		Х	У
	15	386966.09	2252121.07
	16	386477.50	2252121.12
	17	385990.12	2252086.99
	18	385506.28	2252019.02
	19	385028.24	2251917.39
	20	384558.52	2251782.71
	21	384099.29	2251615.37
	22	383652.90	2251416.47
	23	383221.41	2251186.81
	24	382807.01	2250927.52
	25	382411.78	2250639.87
	26	382037.38	2250325.47
	27	381686.02	2249985.48
	28	381359.08	2249621.75
	29	381058.27	2249236.14
	30	380785.22	2248830.31
	31	380540.98	2248406.35
	32	380327.03	2247966.39
	33	380144.26	2247512.59
	34	379993.59	2247046.95
	35	379875.83	2246572.05
	36	379791.44	2246090.02
	37	379740.83	2245603.21
	38	379724.33	2245114.07
	39	379742.00	2244624.98
	40	379793.77	2244138.27
	41	379879.31	2243656.45
	42	379998.21	2243181.83
	43	380149.98	2242716.57
	44	380333.84	2242263.19
	45	380365.16	2242199.17
	46	380332.31	2242404.10
	47	380320.97	2242613.25
	48	380331.56	2242822.44
	49	380363.97	2243029.35
	50	380417.78	2243231.73
	51	380467.96	2243363.17
	52	380368.21	2243761.33
	53	380288.80	2244208.68
	54	380240.72	2244660.56
	55	380224.31	2245114.66

Сектор	Характерные точки границ	Координаты, МСК-18, зона 2	
		Х	У
	56	380239.64	2245568.82
	57	380286.64	2246020.81
	58	380364.97	2246468.35
	59	380474.33	2246909.27
	60	380614.23	2247341.58
	61	380783.91	2247762.96
	62	380982.57	2248171.46
	63	381209.34	2248565.08
	64	381462.84	2248941.89
	65	381742.14	2249299.95
	66	382045.72	2249637.70
	67	382371.94	2249953.39
	68	382719.57	2250245.34
	69	383086.55	2250512.45
	70	383471.30	2250753.20
	71	383871.99	2250966.48
	72	384286.45	2251151.21
	73	384712.88	2251306.59
	74	385149.02	2251431.68
	75	385592.91	2251526.10
	76	386042.18	2251589.27
	77	386494.74	2251621.01
	78	386948.40	2251621.02
	79	387400.96	2251589.31
	80	387850.19	2251526.21
	81	388294.00	2251431.89
	82	388730.09	2251306.96
	83	389156.44	2251151.71
	84	389570.82	2250967.29
	85	389971.41	2250754.42
	86	390356.11	2250514.07
	87	390723.08	2250247.56
	88	391070.69	2249956.23
	89	391396.97	2249641.27
	90	391700.65	2249304.37
	91	391980.12	2248947.25
	92	392233.87	2248571.46
	93	392356.85	2248358.84
	94	392776.22	2248631.85
	1	392657.80	2248836.60
4.106	1	394205.43	2245654.07

Сектор	Характерные точки границ	Координаты, МСК-18, зона 2	
		X	Y
	2	394150.13	2246174.22
	3	394058.80	2246689.19
	4	393931.83	2247196.52
	5	393917.78	2247239.65
	6	393440.04	2247092.94
	7	393451.31	2247058.37
	8	393569.80	2246584.84
	9	393655.06	2246104.16
	10	393706.66	2245618.66
	11	393724.30	2245130.79
	12	393707.83	2244642.87
	13	393657.38	2244157.26
	14	393573.27	2243676.39
	15	393455.92	2243202.57
	16	393305.70	2242737.94
	17	393123.52	2242285.00
	18	392910.21	2241845.81
	19	392666.66	2241422.45
	20	392394.39	2241017.11
	21	392094.36	2240631.78
	22	391768.23	2240268.16
	23	391417.69	2239928.12
	24	391044.11	2239613.50
	25	390649.64	2239325.53
	26	390235.99	2239065.66
	27	389805.15	2238835.35
	28	389359.39	2238635.63
	29	388900.65	2238467.35
	30	388431.38	2238331.62
	31	387953.69	2238228.85
	32	387470.08	2238159.67
	33	386982.81	2238124.37
	34	386494.22	2238123.16
	35	386006.75	2238156.12
	36	385522.75	2238222.93
	37	385044.47	2238323.44
	38	384574.44	2238456.97
	39	384114.80	2238623.24
	40	383667.94	2238821.07
	41	383235.90	2239049.68
	42	382820.88	2239308.00

Сектор	Характерные точки границ	Координаты, МСК-18, зона 2	
		X	Y
	43	382424.97	2239594.70
	44	382049.82	2239908.21
	45	381697.65	2240247.34
	46	381369.84	2240610.30
	47	381068.11	2240995.20
	48	380963.92	2241149.25
	49	380837.30	2241275.40
	50	380705.20	2241437.86
	51	380590.82	2241613.29
	52	380495.40	2241799.73
	53	380419.99	2241995.12
	54	380365.46	2242197.30
	55	380365.16	2242199.17
	56	380333.84	2242263.19
	57	380149.98	2242716.57
	58	379998.21	2243181.83
	59	379879.31	2243656.45
	60	379793.77	2244138.27
	61	379742.00	2244624.98
	62	379724.33	2245114.07
	63	379740.83	2245603.21
	64	379791.44	2246090.02
	65	379875.83	2246572.05
	66	379993.59	2247046.95
	67	380144.26	2247512.59
	68	380327.03	2247966.39
	69	380540.98	2248406.35
	70	380785.22	2248830.31
	71	381058.27	2249236.14
	72	381359.08	2249621.75
	73	381686.02	2249985.48
	74	382037.38	2250325.47
	75	382411.78	2250639.87
	76	382807.01	2250927.52
	77	383221.41	2251186.81
	78	383652.90	2251416.47
	79	384099.29	2251615.37
	80	384558.52	2251782.71
	81	385028.24	2251917.39
	82	385506.28	2252019.02
	83	385990.12	2252086.99

Сектор	Характерные точки границ	Координаты, МСК-18, зона 2	
		Х	Y
	84	386477.50	2252121.12
	85	386966.09	2252121.07
	86	387453.44	2252086.93
	87	387937.22	2252018.92
	88	388415.14	2251917.28
	89	388884.75	2251782.69
	90	389343.89	2251615.49
	91	389790.11	2251416.85
	92	390221.51	2251187.56
	93	390635.77	2250928.70
	94	391030.93	2250641.65
	95	391405.26	2250327.93
	96	391756.62	2249988.72
	97	392083.61	2249625.89
	98	392384.56	2249241.29
	99	392657.80	2248836.60
	100	392776.22	2248631.85
	101	393195.63	2248904.82
	102	393081.77	2249101.71
	103	392789.01	2249535.30
	104	392466.63	2249947.38
	105	392116.30	2250336.10
	106	391739.87	2250699.56
	107	391338.83	2251035.72
	108	390915.48	2251343.35
	109	390471.65	2251620.70
	110	390009.48	2251866.40
	111	389531.39	2252079.23
	112	389039.48	2252258.42
	113	388536.35	2252402.68
	114	388024.27	2252511.64
	115	387505.95	2252584.52
	116	386983.81	2252621.22
	117	386460.32	2252621.26
	118	385938.13	2252584.75
	119	385419.73	2252511.99
	120	384907.53	2252403.08
	121	384404.25	2252258.84
	122	383912.17	2252079.58
	123	383433.90	2251866.46
	124	382971.54	2251620.44

Сектор	Характерные точки границ	Координаты, МСК-18, зона 2	
		Х	Y
	125	382527.51	2251342.69
	126	382104.00	2251034.52
	127	381702.85	2250697.61
	128	381326.35	2250333.35
	129	380976.05	2249943.58
	130	380653.72	2249530.39
	131	380361.14	2249095.56
	132	380099.41	2248641.32
	133	379870.16	2248169.88
	134	379674.32	2247683.60
	135	379512.86	2247184.67
	136	379386.69	2246675.78
	137	379296.28	2246159.26
	138	379242.02	2245637.61
	139	379224.32	2245113.47
	140	379243.27	2244589.38
	141	379298.77	2244067.86
	142	379390.42	2243551.56
	143	379517.81	2243042.98
	144	379680.45	2242544.44
	145	379877.46	2242058.63
	146	380107.83	2241587.73
	147	380370.64	2241134.10
	148	380664.26	2240699.97
	149	380987.58	2240287.57
	150	381338.81	2239898.62
	151	381716.17	2239535.27
	152	382118.13	2239199.33
	153	382542.37	2238892.15
	154	382987.07	2238615.48
	155	383450.01	2238370.56
	156	383928.80	2238158.56
	157	384421.30	2237980.48
	158	384924.93	2237837.45
	159	385437.38	2237729.77
	160	385955.96	2237658.24
	161	386478.24	2237622.98
	162	387001.72	2237624.26
	163	387523.78	2237662.23
	164	388041.92	2237736.33
	165	388553.74	2237846.51

Сектор	Характерные точки границ	Координаты, МСК-18, зона 2	
		Х	У
	166	389056.53	2237991.98
	167	389548.00	2238172.34
	168	390025.58	2238386.31
	169	390487.17	2238633.13
	170	390930.33	2238911.53
	171	391352.95	2239220.18
	172	391753.18	2239557.30
	173	392128.74	2239921.64
	174	392478.14	2240311.20
	175	392799.54	2240724.05
	176	393091.26	2241158.36
	177	393352.15	2241611.91
	178	393580.69	2242082.50
	179	393775.88	2242567.78
	180	393936.77	2243065.56
	181	394062.53	2243573.19
	182	394152.62	2244088.38
	183	394206.68	2244608.65
	184	394224.29	2245131.39
	1	394205.43	2245654.07
4.107	1	394704.18	2245689.49
	2	394645.20	2246244.28
	3	394547.78	2246793.55
	4	394412.38	2247334.69
	5	394395.55	2247386.32
	6	393923.88	2247241.51
	7	393923.88	2247241.53
	8	393917.78	2247239.65
	9	393931.83	2247196.52
	10	394058.80	2246689.19
	11	394150.13	2246174.22
	12	394205.43	2245654.07
	13	394224.29	2245131.39
	14	394206.68	2244608.65
	15	394152.62	2244088.38
	16	394062.53	2243573.19
	17	393936.77	2243065.56
	18	393775.88	2242567.78
	19	393580.69	2242082.50
	20	393352.15	2241611.91
	21	393091.26	2241158.36

Сектор	Характерные точки границ	Координаты, МСК-18, зона 2	
		Х	У
	22	392799.54	2240724.05
	23	392478.14	2240311.20
	24	392128.74	2239921.64
	25	391753.18	2239557.30
	26	391352.95	2239220.18
	27	390930.33	2238911.53
	28	390487.17	2238633.13
	29	390025.58	2238386.31
	30	389548.00	2238172.34
	31	389056.53	2237991.98
	32	388553.74	2237846.51
	33	388041.92	2237736.33
	34	387523.78	2237662.23
	35	387001.72	2237624.26
	36	386478.24	2237622.98
	37	385955.96	2237658.24
	38	385437.38	2237729.77
	39	384924.93	2237837.45
	40	384421.30	2237980.48
	41	383928.80	2238158.56
	42	383450.01	2238370.56
	43	382987.07	2238615.48
	44	382542.37	2238892.15
	45	382118.13	2239199.33
	46	381716.17	2239535.27
	47	381338.81	2239898.62
	48	380987.58	2240287.57
	49	380664.26	2240699.97
	50	380370.64	2241134.10
	51	380107.83	2241587.73
	52	379877.46	2242058.63
	53	379680.45	2242544.44
	54	379517.81	2243042.98
	55	379390.42	2243551.56
	56	379298.77	2244067.86
	57	379243.27	2244589.38
	58	379224.32	2245113.47
	59	379242.02	2245637.61
	60	379296.28	2246159.26
	61	379386.69	2246675.78
	62	379512.86	2247184.67

Сектор	Характерные точки границ	Координаты, МСК-18, зона 2	
		X	Y
	63	379674.32	2247683.60
	64	379870.16	2248169.88
	65	380099.41	2248641.32
	66	380361.14	2249095.56
	67	380653.72	2249530.39
	68	380976.05	2249943.58
	69	381326.35	2250333.35
	70	381702.85	2250697.61
	71	382104.00	2251034.52
	72	382527.51	2251342.69
	73	382971.54	2251620.44
	74	383433.90	2251866.46
	75	383912.17	2252079.58
	76	384404.25	2252258.84
	77	384907.53	2252403.08
	78	385419.73	2252511.99
	79	385938.13	2252584.75
	80	386460.32	2252621.26
	81	386983.81	2252621.22
	82	387505.95	2252584.52
	83	388024.27	2252511.64
	84	388536.35	2252402.68
	85	389039.48	2252258.42
	86	389531.39	2252079.23
	87	390009.48	2251866.40
	88	390471.65	2251620.70
	89	390915.48	2251343.35
	90	391338.83	2251035.72
	91	391739.87	2250699.56
	92	392116.30	2250336.10
	93	392466.63	2249947.38
	94	392789.01	2249535.30
	95	393081.77	2249101.71
	96	393195.66	2248904.79
	97	393575.76	2249152.12
	98	393647.59	2249045.71
	99	393892.13	2248622.93
	100	394106.47	2248184.23
	101	394255.40	2247816.47
	102	394239.50	2247865.23
	103	394030.09	2248382.31

Сектор	Характерные точки границ	Координаты, МСК-18, зона 2	
		X	Y
	104	393785.15	2248883.68
	105	393505.72	2249366.79
	106	393193.51	2249829.30
	107	392849.64	2250268.85
	108	392476.01	2250683.51
	109	392074.51	2251071.17
	110	391646.76	2251429.82
	111	391195.22	2251757.93
	112	390721.84	2252053.81
	113	390228.89	2252315.89
	114	389718.94	2252543.02
	115	389194.27	2252734.22
	116	388657.61	2252888.09
	117	388111.42	2253004.31
	118	387558.55	2253082.17
	119	387001.59	2253121.32
	120	386443.23	2253121.43
	121	385886.19	2253082.56
	122	385333.21	2253004.93
	123	384786.86	2252888.90
	124	384250.00	2252735.02
	125	383725.11	2252543.87
	126	383214.91	2252316.57
	127	382721.71	2252054.17
	128	382248.08	2251757.88
	129	381796.29	2251429.17
	130	381368.35	2251069.82
	131	380966.74	2250681.27
	132	380593.02	2250265.50
	133	380249.17	2249824.76
	134	379937.07	2249360.91
	135	379657.88	2248876.31
	136	379413.31	2248373.39
	137	379204.39	2247854.64
	138	379032.16	2247322.40
	139	378897.52	2246779.53
	140	378801.08	2246228.52
	141	378743.21	2245672.02
	142	378724.34	2245112.87
	143	378744.55	2244553.77
	144	378803.75	2243997.42

Сектор	Характерные точки границ	Координаты, МСК-18, зона 2	
		X	Y
	145	378901.50	2243446.63
	146	379037.43	2242904.10
	147	379210.93	2242372.25
	148	379421.09	2241854.02
	149	379666.86	2241351.69
	150	379947.21	2240867.75
	151	380260.41	2240404.64
	152	380605.31	2239964.72
	153	380980.03	2239549.84
	154	381382.57	2239162.25
	155	381811.36	2238803.92
	156	382263.93	2238476.29
	157	382738.27	2238181.13
	158	383232.10	2237919.93
	159	383742.84	2237693.84
	160	384268.19	2237503.93
	161	384805.42	2237351.35
	162	385352.04	2237236.61
	163	385905.20	2237160.31
	164	386462.34	2237122.76
	165	387020.70	2237124.21
	166	387577.56	2237164.68
	167	388130.24	2237243.87
	168	388676.16	2237361.39
	169	389212.46	2237516.56
	170	389736.66	2237709.00
	171	390246.07	2237937.36
	172	390738.39	2238200.60
	173	391211.07	2238497.61
	174	391661.82	2238826.82
	175	392088.71	2239186.49
	176	392489.28	2239575.10
	177	392861.93	2239990.64
	178	393204.74	2240431.03
	179	393515.85	2240894.27
	180	393794.13	2241378.07
	181	394037.86	2241880.00
	182	394246.04	2242397.59
	183	394417.64	2242928.55
	184	394551.76	2243470.00
	185	394647.86	2244019.52

Сектор	Характерные точки границ	Координаты, МСК-18, зона 2	
		X	Y
	186	394705.51	2244574.43
	187	394724.29	2245131.98
	1	394704.18	2245689.49
4.108	1	395224.31	2245132.59
	2	395202.92	2245724.90
	3	395140.27	2246314.33
	4	395036.79	2246897.89
	5	394892.93	2247472.81
	6	394709.26	2248036.49
	7	394486.79	2248585.90
	8	394226.58	2249118.55
	9	393929.72	2249631.85
	10	393598.01	2250123.27
	11	393232.68	2250590.26
	12	392835.73	2251030.89
	13	392409.19	2251442.80
	14	391954.74	2251823.84
	15	391475.01	2252172.51
	16	390972.06	2252486.92
	17	390448.33	2252765.43
	18	389906.54	2253006.82
	19	389349.10	2253209.95
	20	388778.93	2253373.51
	21	388198.61	2253497.06
	22	387611.19	2253579.78
	23	387019.42	2253621.53
	24	386426.16	2253621.72
	25	385834.32	2253580.41
	26	385246.77	2253498.00
	27	384666.25	2253374.69
	28	384095.83	2253211.26
	29	383538.11	2253008.20
	30	382995.99	2252766.74
	31	382471.94	2252487.98
	32	381968.65	2252173.13
	33	381488.62	2251823.90
	34	381033.89	2251442.09
	35	380607.14	2251029.21
	36	380210.03	2250587.50
	37	379844.66	2250119.14
	38	379513.01	2249626.27

Сектор	Характерные точки границ	Координаты, МСК-18, зона 2	
		X	Y
	39	379216.34	2249111.35
	40	378956.45	2248576.98
	41	378734.46	2248025.74
	42	378551.43	2247460.17
	43	378408.38	2246883.31
	44	378305.89	2246297.79
	45	378244.40	2245706.45
	46	378224.34	2245112.28
	47	378245.81	2244518.16
	48	378308.72	2243926.97
	49	378412.61	2243341.70
	50	378557.03	2242765.18
	51	378741.41	2242200.05
	52	378964.72	2241649.33
	53	379225.88	2241115.59
	54	379523.78	2240601.37
	55	379856.61	2240109.30
	56	380223.10	2239641.81
	57	380621.26	2239201.05
	58	381049.00	2238789.19
	59	381504.63	2238408.46
	60	381985.50	2238060.38
	61	382489.54	2237746.73
	62	383014.26	2237469.23
	63	383556.95	2237229.06
	64	384115.16	2237027.33
	65	384685.97	2236865.27
	66	385266.78	2236743.35
	67	385854.53	2236662.34
	68	386446.47	2236622.44
	69	387039.72	2236624.05
	70	387631.40	2236667.21
	71	388218.62	2236751.34
	72	388798.64	2236876.27
	73	389368.42	2237041.19
	74	389925.37	2237245.66
	75	390466.59	2237488.34
	76	390989.65	2237768.10
	77	391491.85	2238083.72
	78	391970.74	2238433.53
	79	392424.28	2238815.65

Сектор	Характерные точки границ	Координаты, МСК-18, зона 2	
		X	Y
	80	392849.83	2239228.58
	81	393245.74	2239670.16
	82	393609.94	2240138.02
	83	393940.48	2240630.23
	84	394236.11	2241144.25
	85	394495.05	2241677.52
	86	394716.21	2242227.46
	87	394898.52	2242791.57
	88	395041.01	2243366.83
	89	395143.09	2243950.65
	90	395204.34	2244540.23
	1	395224.31	2245132.59
	91	394704.18	2245689.49
	92	394645.20	2246244.28
	93	394547.78	2246793.55
	94	394412.38	2247334.69
	95	394395.55	2247386.32
	96	394401.62	2247388.19
	97	394289.71	2247731.72
	98	394106.47	2248184.23
	99	394255.40	2247816.47
	100	394239.50	2247865.23
	101	394030.09	2248382.31
	102	393785.15	2248883.68
	103	393505.72	2249366.79
	104	393193.51	2249829.30
	105	392849.64	2250268.85
	106	392476.01	2250683.51
	107	392074.51	2251071.17
	108	391646.76	2251429.82
	109	391195.22	2251757.93
	110	390721.84	2252053.81
	111	390228.89	2252315.89
	112	389718.94	2252543.02
	113	389194.27	2252734.22
	114	388657.61	2252888.09
	115	388111.42	2253004.31
	116	387558.55	2253082.17
	117	387001.59	2253121.32
	118	386443.23	2253121.43

Сектор	Характерные точки границ	Координаты, МСК-18, зона 2	
		X	Y
	119	385886.19	2253082.56
	120	385333.21	2253004.93
	121	384786.86	2252888.90
	122	384250.00	2252735.02
	123	383725.11	2252543.87
	124	383214.91	2252316.57
	125	382721.71	2252054.17
	126	382248.08	2251757.88
	127	381796.29	2251429.17
	128	381368.35	2251069.82
	129	380966.74	2250681.27
	130	380593.02	2250265.50
	131	380249.17	2249824.76
	132	379937.07	2249360.91
	133	379657.88	2248876.31
	134	379413.31	2248373.39
	135	379204.39	2247854.64
	136	379032.16	2247322.40
	137	378897.52	2246779.53
	138	378801.08	2246228.52
	139	378743.21	2245672.02
	140	378724.34	2245112.87
	141	378744.55	2244553.77
	142	378803.75	2243997.42
	143	378901.50	2243446.63
	144	379037.43	2242904.10
	145	379210.93	2242372.25
	146	379421.09	2241854.02
	147	379666.86	2241351.69
	148	379947.21	2240867.75
	149	380260.41	2240404.64
	150	380605.31	2239964.72
	151	380980.03	2239549.84
	152	381382.57	2239162.25
	153	381811.36	2238803.92
	154	382263.93	2238476.29
	155	382738.27	2238181.13
	156	383232.10	2237919.93
	157	383742.84	2237693.84
	158	384268.19	2237503.93
	159	384805.42	2237351.35

Сектор	Характерные точки границ	Координаты, МСК-18, зона 2	
		X	Y
	160	385352.04	2237236.61
	161	385905.20	2237160.31
	162	386462.34	2237122.76
	163	387020.70	2237124.21
	164	387577.56	2237164.68
	165	388130.24	2237243.87
	166	388676.16	2237361.39
	167	389212.46	2237516.56
	168	389736.66	2237709.00
	169	390246.07	2237937.36
	170	390738.39	2238200.60
	171	391211.07	2238497.61
	172	391661.82	2238826.82
	173	392088.71	2239186.49
	174	392489.28	2239575.10
	175	392861.93	2239990.64
	176	393204.74	2240431.03
	177	393515.85	2240894.27
	178	393794.13	2241378.07
	179	394037.86	2241880.00
	180	394246.04	2242397.59
	181	394417.64	2242928.55
	182	394551.76	2243470.00
	183	394647.86	2244019.52
	184	394705.51	2244574.43
	185	394724.29	2245131.98
	91	394704.18	2245689.49
4.109	1	395724.31	2245133.18
	2	395701.67	2245760.30
	3	395635.34	2246384.36
	4	395525.79	2247002.23
	5	395373.48	2247610.94
	6	395179.03	2248207.73
	7	394943.50	2248789.43
	8	394668.01	2249353.40
	9	394353.72	2249896.89
	10	394002.53	2250417.21
	11	393615.76	2250911.68
	12	393195.49	2251378.20
	13	392743.90	2251814.36
	14	392262.75	2252217.84

Сектор	Характерные точки границ	Координаты, МСК-18, зона 2	
		X	Y
	15	391754.84	2252587.06
	16	391222.34	2252919.95
	17	390667.83	2253214.96
	18	390094.19	2253470.53
	19	389503.99	2253685.69
	20	388900.30	2253858.94
	21	388285.86	2253989.82
	22	387663.90	2254077.49
	23	387037.32	2254121.69
	24	386409.17	2254121.96
	25	385782.50	2254078.29
	26	385160.38	2253991.10
	27	384545.70	2253860.61
	28	383941.71	2253687.63
	29	383351.16	2253472.60
	30	382777.12	2253216.98
	31	382222.21	2252921.79
	32	381689.28	2252588.52
	33	381180.97	2252218.76
	34	380699.46	2251814.43
	35	380247.57	2251377.26
	36	379827.07	2250909.55
	37	379440.17	2250413.62
	38	379088.97	2249891.73
	39	378774.82	2249346.48
	40	378499.61	2248780.59
	41	378264.53	2248196.87
	42	378070.72	2247597.97
	43	377919.24	2246987.11
	44	377810.70	2246367.08
	45	377745.59	2245740.87
	46	377724.35	2245111.68
	47	377747.09	2244482.54
	48	377813.70	2243856.50
	49	377923.71	2243236.73
	50	378076.65	2242626.23
	51	378271.89	2242027.80
	52	378508.37	2241444.63
	53	378784.92	2240879.41
	54	379100.38	2240334.90
	55	379452.82	2239813.85

Сектор	Характерные точки границ	Координаты, МСК-18, зона 2	
		X	Y
	56	379840.90	2239318.84
	57	380262.52	2238852.14
	58	380715.46	2238416.05
	59	381197.93	2238012.87
	60	381707.12	2237644.33
	61	382240.84	2237312.33
	62	382796.46	2237018.47
	63	383371.11	2236764.22
	64	383962.17	2236550.60
	65	384566.58	2236379.06
	66	385181.57	2236250.03
	67	385803.90	2236164.33
	68	386430.67	2236122.16
	69	387058.82	2236123.93
	70	387685.29	2236169.63
	71	388307.04	2236258.78
	72	388921.17	2236391.13
	73	389524.45	2236565.83
	74	390114.13	2236782.39
	75	390687.16	2237039.33
	76	391240.96	2237335.67
	77	391772.67	2237669.83
	78	392279.69	2238040.26
	79	392759.87	2238444.89
	80	393210.42	2238882.14
	81	393629.58	2239349.66
	82	394015.17	2239845.05
	83	394365.12	2240366.21
	84	394678.10	2240910.45
	85	394952.24	2241475.08
	86	395186.39	2242057.34
	87	395379.41	2242654.59
	88	395530.26	2243263.66
	89	395638.33	2243881.80
	90	395703.17	2244506.01
	1	395724.31	2245133.18
	91	395224.31	2245132.59
	92	395202.92	2245724.90
	93	395140.27	2246314.33
	94	395036.79	2246897.89

Сектор	Характерные точки границ	Координаты, МСК-18, зона 2	
		Х	У
	95	394892.93	2247472.81
	96	394709.26	2248036.49
	97	394486.79	2248585.90
	98	394226.58	2249118.55
	99	393929.72	2249631.85
	100	393598.01	2250123.27
	101	393232.68	2250590.26
	102	392835.73	2251030.89
	103	392409.19	2251442.80
	104	391954.74	2251823.84
	105	391475.01	2252172.51
	106	390972.06	2252486.92
	107	390448.33	2252765.43
	108	389906.54	2253006.82
	109	389349.10	2253209.95
	110	388778.93	2253373.51
	111	388198.61	2253497.06
	112	387611.19	2253579.78
	113	387019.42	2253621.53
	114	386426.16	2253621.72
	115	385834.32	2253580.41
	116	385246.77	2253498.00
	117	384666.25	2253374.69
	118	384095.83	2253211.26
	119	383538.11	2253008.20
	120	382995.99	2252766.74
	121	382471.94	2252487.98
	122	381968.65	2252173.13
	123	381488.62	2251823.90
	124	381033.89	2251442.09
	125	380607.14	2251029.21
	126	380210.03	2250587.50
	127	379844.66	2250119.14
	128	379513.01	2249626.27
	129	379216.34	2249111.35
	130	378956.45	2248576.98
	131	378734.46	2248025.74
	132	378551.43	2247460.17
	133	378408.38	2246883.31
	134	378305.89	2246297.79
	135	378244.40	2245706.45

Сектор	Характерные точки границ	Координаты, МСК-18, зона 2	
		Х	У
	136	378224.34	2245112.28
	137	378245.81	2244518.16
	138	378308.72	2243926.97
	139	378412.61	2243341.70
	140	378557.03	2242765.18
	141	378741.41	2242200.05
	142	378964.72	2241649.33
	143	379225.88	2241115.59
	144	379523.78	2240601.37
	145	379856.61	2240109.30
	146	380223.10	2239641.81
	147	380621.26	2239201.05
	148	381049.00	2238789.19
	149	381504.63	2238408.46
	150	381985.50	2238060.38
	151	382489.54	2237746.73
	152	383014.26	2237469.23
	153	383556.95	2237229.06
	154	384115.16	2237027.33
	155	384685.97	2236865.27
	156	385266.78	2236743.35
	157	385854.53	2236662.34
	158	386446.47	2236622.44
	159	387039.72	2236624.05
	160	387631.40	2236667.21
	161	388218.62	2236751.34
	162	388798.64	2236876.27
	163	389368.42	2237041.19
	164	389925.37	2237245.66
	165	390466.59	2237488.34
	166	390989.65	2237768.10
	167	391491.85	2238083.72
	168	391970.74	2238433.53
	169	392424.28	2238815.65
	170	392849.83	2239228.58
	171	393245.74	2239670.16
	172	393609.94	2240138.02
	173	393940.48	2240630.23
	174	394236.11	2241144.25
	175	394495.05	2241677.52
	176	394716.21	2242227.46

Сектор	Характерные точки границ	Координаты, МСК-18, зона 2	
		X	Y
	177	394898.52	2242791.57
	178	395041.01	2243366.83
	179	395143.09	2243950.65
	180	395204.34	2244540.23
	91	395224.31	2245132.59
4.110	1	396224.32	2245133.78
	2	396200.42	2245795.69
	3	396130.41	2246454.39
	4	396014.79	2247106.54
	5	395854.04	2247749.03
	6	395648.81	2248378.97
	7	395400.22	2248992.94
	8	395109.46	2249588.22
	9	394777.75	2250161.90
	10	394407.08	2250711.13
	11	393998.86	2251233.08
	12	393555.28	2251725.53
	13	393078.64	2252185.95
	14	392570.80	2252611.89
	15	392034.71	2253001.59
	16	391472.66	2253353.02
	17	390887.38	2253664.49
	18	390281.90	2253934.33
	19	389658.94	2254161.42
	20	389021.73	2254344.37
	21	388373.17	2254482.60
	22	387716.67	2254575.22
	23	387055.28	2254621.87
	24	386392.23	2254622.23
	25	385730.75	2254576.22
	26	385074.05	2254484.17
	27	384425.21	2254346.50
	28	383787.64	2254163.97
	29	383164.25	2253937.05
	30	382558.30	2253667.28
	31	381972.52	2253355.73
	32	381409.96	2253003.90
	33	380873.37	2252613.62
	34	380365.07	2252186.84
	35	379888.03	2251725.38
	36	379444.13	2251231.62

Сектор	Характерные точки границ	Координаты, МСК-18, зона 2	
		X	Y
	37	379035.69	2250708.17
	38	378664.95	2250157.20
	39	378333.31	2249581.62
	40	378042.79	2248984.25
	41	377794.62	2248368.06
	42	377590.01	2247735.80
	43	377430.10	2247090.93
	44	377315.52	2246436.38
	45	377246.78	2245775.31
	46	377224.36	2245111.09
	47	377248.36	2244446.92
	48	377318.68	2243786.01
	49	377434.82	2243131.74
	50	377596.28	2242487.25
	51	377802.39	2241855.48
	52	378052.03	2241239.89
	53	378343.98	2240643.21
	54	378676.99	2240068.42
	55	379049.05	2239518.34
	56	379458.73	2238995.86
	57	379903.81	2238503.17
	58	380381.95	2238042.84
	59	380891.27	2237617.28
	60	381428.79	2237228.28
	61	381992.19	2236877.79
	62	382578.71	2236567.64
	63	383185.31	2236299.32
	64	383809.24	2236073.89
	65	384447.25	2235892.88
	66	385096.41	2235756.76
	67	385753.33	2235666.28
	68	386414.93	2235621.84
	69	387077.98	2235623.80
	70	387739.25	2235672.02
	71	388395.53	2235766.21
	72	389043.76	2235905.99
	73	389680.53	2236090.46
	74	390302.95	2236319.05
	75	390907.79	2236590.33
	76	391492.32	2236903.19
	77	392053.53	2237255.97

Сектор	Характерные точки границ	Координаты, МСК-18, зона 2	
		Х	У
	78	392588.68	2237646.95
	79	393095.50	2238074.10
	80	393571.04	2238535.66
	81	394013.44	2239029.17
	82	394420.42	2239552.10
	83	394789.77	2240102.21
	84	395120.11	2240676.68
	85	395409.45	2241272.66
	86	395656.57	2241887.22
	87	395860.29	2242517.65
	88	396019.50	2243160.52
	89	396133.57	2243812.95
	90	396202.00	2244471.81
	1	396224.32	2245133.78
	91	395724.31	2245133.18
	92	395701.67	2245760.30
	93	395635.34	2246384.36
	94	395525.79	2247002.23
	95	395373.48	2247610.94
	96	395179.03	2248207.73
	97	394943.50	2248789.43
	98	394668.01	2249353.40
	99	394353.72	2249896.89
	100	394002.53	2250417.21
	101	393615.76	2250911.68
	102	393195.49	2251378.20
	103	392743.90	2251814.36
	104	392262.75	2252217.84
	105	391754.84	2252587.06
	106	391222.34	2252919.95
	107	390667.83	2253214.96
	108	390094.19	2253470.53
	109	389503.99	2253685.69
	110	388900.30	2253858.94
	111	388285.86	2253989.82
	112	387663.90	2254077.49
	113	387037.32	2254121.69
	114	386409.17	2254121.96
	115	385782.50	2254078.29
	116	385160.38	2253991.10

Сектор	Характерные точки границ	Координаты, МСК-18, зона 2	
		Х	У
	117	384545.70	2253860.61
	118	383941.71	2253687.63
	119	383351.16	2253472.60
	120	382777.12	2253216.98
	121	382222.21	2252921.79
	122	381689.28	2252588.52
	123	381180.97	2252218.76
	124	380699.46	2251814.43
	125	380247.57	2251377.26
	126	379827.07	2250909.55
	127	379440.17	2250413.62
	128	379088.97	2249891.73
	129	378774.82	2249346.48
	130	378499.61	2248780.59
	131	378264.53	2248196.87
	132	378070.72	2247597.97
	133	377919.24	2246987.11
	134	377810.70	2246367.08
	135	377745.59	2245740.87
	136	377724.35	2245111.68
	137	377747.09	2244482.54
	138	377813.70	2243856.50
	139	377923.71	2243236.73
	140	378076.65	2242626.23
	141	378271.89	2242027.80
	142	378508.37	2241444.63
	143	378784.92	2240879.41
	144	379100.38	2240334.90
	145	379452.82	2239813.85
	146	379840.90	2239318.84
	147	380262.52	2238852.14
	148	380715.46	2238416.05
	149	381197.93	2238012.87
	150	381707.12	2237644.33
	151	382240.84	2237312.33
	152	382796.46	2237018.47
	153	383371.11	2236764.22
	154	383962.17	2236550.60
	155	384566.58	2236379.06
	156	385181.57	2236250.03
	157	385803.90	2236164.33

Сектор	Характерные точки границ	Координаты, МСК-18, зона 2	
		X	Y
	158	386430.67	2236122.16
	159	387058.82	2236123.93
	160	387685.29	2236169.63
	161	388307.04	2236258.78
	162	388921.17	2236391.13
	163	389524.45	2236565.83
	164	390114.13	2236782.39
	165	390687.16	2237039.33
	166	391240.96	2237335.67
	167	391772.67	2237669.83
	168	392279.69	2238040.26
	169	392759.87	2238444.89
	170	393210.42	2238882.14
	171	393629.58	2239349.66
	172	394015.17	2239845.05
	173	394365.12	2240366.21
	174	394678.10	2240910.45
	175	394952.24	2241475.08
	176	395186.39	2242057.34
	177	395379.41	2242654.59
	178	395530.26	2243263.66
	179	395638.33	2243881.80
	180	395703.17	2244506.01
	91	395724.31	2245133.18
4.111	1	396724.32	2245134.38
	2	396699.17	2245831.09
	3	396625.49	2246524.41
	4	396503.79	2247210.86
	5	396334.60	2247887.13
	6	396118.60	2248550.17
	7	395856.95	2249196.43
	8	395550.92	2249823.03
	9	395201.78	2250426.89
	10	394811.65	2251005.03
	11	394381.98	2251554.46
	12	393915.09	2252072.85
	13	393413.41	2252557.46
	14	392878.89	2253005.85
	15	392314.62	2253416.11
	16	391723.02	2253786.09
	17	391106.98	2254113.93

Сектор	Характерные точки границ	Координаты, МСК-18, зона 2	
		X	Y
	18	390469.66	2254398.03
	19	389813.94	2254637.24
	20	389143.21	2254829.81
	21	388460.54	2254975.40
	22	387769.49	2255072.88
	23	387073.30	2255122.16
	24	386375.36	2255122.54
	25	385679.05	2255074.18
	26	384987.78	2254977.37
	27	384304.77	2254832.52
	28	383633.62	2254640.37
	29	382977.40	2254401.57
	30	382339.52	2254117.64
	31	381722.88	2253789.74
	32	381130.67	2253419.42
	33	380565.80	2253008.54
	34	380030.71	2252559.38
	35	379528.52	2252073.56
	36	379061.21	2251553.81
	37	378631.24	2251002.73
	38	378240.95	2250422.78
	39	377891.81	2249816.85
	40	377585.97	2249187.98
	41	377324.71	2248539.27
	42	377109.31	2247873.66
	43	376940.96	2247194.78
	44	376820.34	2246505.70
	45	376747.97	2245809.76
	46	376724.37	2245110.49
	47	376749.64	2244411.28
	48	376823.67	2243715.51
	49	376945.93	2243026.72
	50	377115.91	2242348.24
	51	377332.89	2241683.15
	52	377595.70	2241035.06
	53	377903.04	2240406.93
	54	378253.62	2239801.83
	55	378645.30	2239222.82
	56	379076.59	2238672.76
	57	379545.13	2238154.12
	58	380048.48	2237669.50

Сектор	Характерные точки границ	Координаты, МСК-18, зона 2	
		X	Y
	59	380584.65	2237221.62
	60	381150.49	2236812.09
	61	381743.59	2236443.19
	62	382361.01	2236116.76
	63	382999.57	2235834.36
	64	383656.36	2235597.12
	65	384327.97	2235406.57
	66	385011.32	2235263.35
	67	385702.83	2235168.19
	68	386399.24	2235121.50
	69	387097.19	2235123.55
	70	387793.26	2235174.49
	71	388484.08	2235273.62
	72	389166.40	2235420.84
	73	389836.67	2235615.02
	74	390491.82	2235855.79
	75	391128.46	2236141.42
	76	391743.72	2236470.73
	77	392334.43	2236842.12
	78	392897.71	2237253.73
	79	393431.16	2237703.39
	80	393931.69	2238189.21
	81	394397.34	2238708.71
	82	394825.69	2239259.17
	83	395214.44	2239838.24
	84	395562.13	2240442.94
	85	395866.67	2241070.26
	86	396126.77	2241717.14
	87	396341.19	2242380.70
	88	396508.76	2243057.38
	89	396628.81	2243744.12
	90	396700.84	2244437.61
	1	396724.32	2245134.38
	91	396224.32	2245133.78
	92	396200.42	2245795.69
	93	396130.41	2246454.39
	94	396014.79	2247106.54
	95	395854.04	2247749.03
	96	395648.81	2248378.97
	97	395400.22	2248992.94

Сектор	Характерные точки границ	Координаты, МСК-18, зона 2	
		X	Y
	98	395109.46	2249588.22
	99	394777.75	2250161.90
	100	394407.08	2250711.13
	101	393998.86	2251233.08
	102	393555.28	2251725.53
	103	393078.64	2252185.95
	104	392570.80	2252611.89
	105	392034.71	2253001.59
	106	391472.66	2253353.02
	107	390887.38	2253664.49
	108	390281.90	2253934.33
	109	389658.94	2254161.42
	110	389021.73	2254344.37
	111	388373.17	2254482.60
	112	387716.67	2254575.22
	113	387055.28	2254621.87
	114	386392.23	2254622.23
	115	385730.75	2254576.22
	116	385074.05	2254484.17
	117	384425.21	2254346.50
	118	383787.64	2254163.97
	119	383164.25	2253937.05
	120	382558.30	2253667.28
	121	381972.52	2253355.73
	122	381409.96	2253003.90
	123	380873.37	2252613.62
	124	380365.07	2252186.84
	125	379888.03	2251725.38
	126	379444.13	2251231.62
	127	379035.69	2250708.17
	128	378664.95	2250157.20
	129	378333.31	2249581.62
	130	378042.79	2248984.25
	131	377794.62	2248368.06
	132	377590.01	2247735.80
	133	377430.10	2247090.93
	134	377315.52	2246436.38
	135	377246.78	2245775.31
	136	377224.36	2245111.09
	137	377248.36	2244446.92
	138	377318.68	2243786.01

Сектор	Характерные точки границ	Координаты, МСК-18, зона 2	
		Х	У
	139	377434.82	2243131.74
	140	377596.28	2242487.25
	141	377802.39	2241855.48
	142	378052.03	2241239.89
	143	378343.98	2240643.21
	144	378676.99	2240068.42
	145	379049.05	2239518.34
	146	379458.73	2238995.86
	147	379903.81	2238503.17
	148	380381.95	2238042.84
	149	380891.27	2237617.28
	150	381428.79	2237228.28
	151	381992.19	2236877.79
	152	382578.71	2236567.64
	153	383185.31	2236299.32
	154	383809.24	2236073.89
	155	384447.25	2235892.88
	156	385096.41	2235756.76
	157	385753.33	2235666.28
	158	386414.93	2235621.84
	159	387077.98	2235623.80
	160	387739.25	2235672.02
	161	388395.53	2235766.21
	162	389043.76	2235905.99
	163	389680.53	2236090.46
	164	390302.95	2236319.05
	165	390907.79	2236590.33
	166	391492.32	2236903.19
	167	392053.53	2237255.97
	168	392588.68	2237646.95
	169	393095.50	2238074.10
	170	393571.04	2238535.66
	171	394013.44	2239029.17
	172	394420.42	2239552.10
	173	394789.77	2240102.21
	174	395120.11	2240676.68
	175	395409.45	2241272.66
	176	395656.57	2241887.22
	177	395860.29	2242517.65
	178	396019.50	2243160.52
	179	396133.57	2243812.95

Сектор	Характерные точки границ	Координаты, МСК-18, зона 2	
		Х	У
	180	396202.00	2244471.81
	91	396224.32	2245133.78
4.112	1	397224.33	2245134.98
	2	397209.37	2245683.86
	3	397165.65	2246231.17
	4	397093.47	2246775.38
	5	396992.80	2247315.14
	6	396864.07	2247848.96
	7	396707.85	2248375.16
	8	396524.00	2248892.82
	9	396313.69	2249399.94
	10	396076.90	2249895.58
	11	395814.70	2250378.04
	12	395527.43	2250846.33
	13	395216.24	2251298.90
	14	394881.64	2251734.55
	15	394524.83	2252152.23
	16	394146.71	2252550.59
	17	393748.22	2252929.02
	18	393330.51	2253285.82
	19	392894.62	2253620.41
	20	392441.83	2253931.83
	21	391973.44	2254219.14
	22	391490.50	2254481.59
	23	390994.59	2254718.46
	24	390486.99	2254929.13
	25	389968.99	2255112.97
	26	389442.08	2255269.30
	27	388907.82	2255398.06
	28	388367.40	2255498.71
	29	387822.38	2255570.66
	30	387274.48	2255614.09
	31	386724.97	2255629.15
	32	386175.43	2255614.86
	33	385627.42	2255572.19
	34	385082.21	2255500.86
	35	384541.54	2255400.86
	36	384006.96	2255272.67
	37	383479.66	2255116.82
	38	382961.23	2254933.42
	39	382453.17	2254722.97

Сектор	Характерные точки границ	Координаты, МСК-18, зона 2	
		X	Y
	40	381956.75	2254486.17
	41	381473.29	2254223.73
	42	381004.35	2253936.25
	43	380551.01	2253624.49
	44	380114.60	2253289.37
	45	379696.38	2252931.93
	46	379297.42	2252552.67
	47	378918.87	2252153.30
	48	378561.70	2251734.41
	49	378226.81	2251297.40
	50	377915.42	2250843.35
	51	377628.04	2250373.47
	52	377365.84	2249889.23
	53	377129.16	2249391.72
	54	376919.09	2248882.63
	55	376735.61	2248362.94
	56	376579.90	2247834.63
	57	376451.83	2247298.65
	58	376351.95	2246756.72
	59	376280.72	2246210.34
	60	376238.09	2245660.88
	61	376224.38	2245109.89
	62	376239.40	2244558.94
	63	376283.35	2244009.58
	64	376355.88	2243463.37
	65	376457.05	2242921.68
	66	376586.40	2242386.01
	67	376743.37	2241858.07
	68	376928.09	2241338.83
	69	377139.38	2240830.23
	70	377377.24	2240333.29
	71	377640.60	2239849.68
	72	377929.10	2239380.49
	73	378241.57	2238927.18
	74	378577.51	2238490.96
	75	378935.67	2238072.93
	76	379315.17	2237674.46
	77	379715.04	2237296.16
	78	380134.12	2236939.72
	79	380571.33	2236605.64
	80	381025.41	2236294.97

Сектор	Характерные точки границ	Координаты, МСК-18, зона 2	
		X	Y
	81	381495.03	2236008.60
	82	381979.12	2235747.31
	83	382476.11	2235511.70
	84	382984.67	2235302.47
	85	383503.54	2235120.31
	86	384031.21	2234965.71
	87	384566.09	2234838.80
	88	385107.00	2234740.09
	89	385652.38	2234670.07
	90	386200.49	2234628.70
	91	386750.07	2234615.72
	92	387299.54	2234632.10
	93	387847.34	2234676.84
	94	388392.19	2234750.09
	95	388932.36	2234852.03
	96	389466.31	2234982.07
	97	389992.86	2235139.65
	98	390510.42	2235324.73
	99	391017.51	2235536.61
	100	391512.85	2235774.67
	101	391995.16	2236038.27
	102	392462.87	2236326.71
	103	392914.92	2236639.20
	104	393350.00	2236974.84
	105	393766.86	2237332.64
	106	394164.45	2237712.01
	107	394541.62	2238111.28
	108	394897.42	2238529.82
	109	395230.98	2238966.27
	110	395541.09	2239419.58
	111	395827.24	2239888.55
	112	396088.29	2240371.64
	113	396323.89	2240867.85
	114	396532.99	2241375.47
	115	396715.60	2241893.56
	116	396870.57	2242420.13
	117	396998.01	2242954.26
	118	397097.39	2243494.26
	119	397168.27	2244038.65
	120	397210.69	2244586.05
	1	397224.33	2245134.98

Сектор	Характерные точки границ	Координаты, МСК-18, зона 2	
		X	Y
	121	396724.32	2245134.38
	122	396699.17	2245831.09
	123	396625.49	2246524.41
	124	396503.79	2247210.86
	125	396334.60	2247887.13
	126	396118.60	2248550.17
	127	395856.95	2249196.43
	128	395550.92	2249823.03
	129	395201.78	2250426.89
	130	394811.65	2251005.03
	131	394381.98	2251554.46
	132	393915.09	2252072.85
	133	393413.41	2252557.46
	134	392878.89	2253005.85
	135	392314.62	2253416.11
	136	391723.02	2253786.09
	137	391106.98	2254113.93
	138	390469.66	2254398.03
	139	389813.94	2254637.24
	140	389143.21	2254829.81
	141	388460.54	2254975.40
	142	387769.49	2255072.88
	143	387073.30	2255122.16
	144	386375.36	2255122.54
	145	385679.05	2255074.18
	146	384987.78	2254977.37
	147	384304.77	2254832.52
	148	383633.62	2254640.37
	149	382977.40	2254401.57
	150	382339.52	2254117.64
	151	381722.88	2253789.74
	152	381130.67	2253419.42
	153	380565.80	2253008.54
	154	380030.71	2252559.38
	155	379528.52	2252073.56
	156	379061.21	2251553.81
	157	378631.24	2251002.73
	158	378240.95	2250422.78
	159	377891.81	2249816.85
	160	377585.97	2249187.98

Сектор	Характерные точки границ	Координаты, МСК-18, зона 2	
		X	Y
	161	377324.71	2248539.27
	162	377109.31	2247873.66
	163	376940.96	2247194.78
	164	376820.34	2246505.70
	165	376747.97	2245809.76
	166	376724.37	2245110.49
	167	376749.64	2244411.28
	168	376823.67	2243715.51
	169	376945.93	2243026.72
	170	377115.91	2242348.24
	171	377332.89	2241683.15
	172	377595.70	2241035.06
	173	377903.04	2240406.93
	174	378253.62	2239801.83
	175	378645.30	2239222.82
	176	379076.59	2238672.76
	177	379545.13	2238154.12
	178	380048.48	2237669.50
	179	380584.65	2237221.62
	180	381150.49	2236812.09
	181	381743.59	2236443.19
	182	382361.01	2236116.76
	183	382999.57	2235834.36
	184	383656.36	2235597.12
	185	384327.97	2235406.57
	186	385011.32	2235263.35
	187	385702.83	2235168.19
	188	386399.24	2235121.50
	189	387097.19	2235123.55
	190	387793.26	2235174.49
	191	388484.08	2235273.62
	192	389166.40	2235420.84
	193	389836.67	2235615.02
	194	390491.82	2235855.79
	195	391128.46	2236141.42
	196	391743.72	2236470.73
	197	392334.43	2236842.12
	198	392897.71	2237253.73
	199	393431.16	2237703.39
	200	393931.69	2238189.21
	201	394397.34	2238708.71

Сектор	Характерные точки границ	Координаты, МСК-18, зона 2	
		X	Y
	202	394825.69	2239259.17
	203	395214.44	2239838.24
	204	395562.13	2240442.94
	205	395866.67	2241070.26
	206	396126.77	2241717.14
	207	396341.19	2242380.70
	208	396508.76	2243057.38
	209	396628.81	2243744.12
	210	396700.84	2244437.61
	121	396724.32	2245134.38
4.113	1	397724.33	2245135.57
	2	397708.67	2245710.56
	3	397662.87	2246283.90
	4	397587.26	2246853.98
	5	397481.81	2247419.44
	6	397346.97	2247978.65
	7	397183.33	2248529.89
	8	396990.75	2249072.13
	9	396770.44	2249603.39
	10	396522.40	2250122.62
	11	396247.74	2250628.09
	12	395946.82	2251118.62
	13	395620.85	2251592.68
	14	395270.35	2252049.14
	15	394896.59	2252486.73
	16	394500.49	2252904.08
	17	394083.06	2253300.48
	18	393645.49	2253674.30
	19	393188.88	2254024.86
	20	392714.56	2254351.14
	21	392223.89	2254652.19
	22	391717.99	2254927.18
	23	391198.49	2255175.30
	24	390666.75	2255396.14
	25	390124.10	2255588.71
	26	389572.11	2255752.54
	27	389012.43	2255887.50
	28	388446.29	2255992.92
	29	387875.32	2256068.45
	30	387301.34	2256114.02
	31	386725.67	2256129.77

Сектор	Характерные точки границ	Координаты, МСК-18, зона 2	
		X	Y
	32	386149.95	2256114.87
	33	385575.84	2256070.13
	34	385004.66	2255995.57
	35	384438.23	2255890.87
	36	383878.18	2255756.54
	37	383325.76	2255593.41
	38	382782.62	2255401.23
	39	382250.34	2255180.81
	40	381730.25	2254932.78
	41	381223.73	2254657.87
	42	380732.44	2254356.72
	43	380257.48	2254030.14
	44	379800.25	2253679.07
	45	379362.09	2253304.54
	46	378944.09	2252907.23
	47	378547.48	2252488.76
	48	378173.27	2252049.98
	49	377822.40	2251592.13
	50	377496.15	2251116.37
	51	377195.05	2250624.14
	52	376920.34	2250116.80
	53	376672.36	2249595.51
	54	376452.26	2249062.16
	55	376260.02	2248517.64
	56	376096.88	2247964.11
	57	375962.69	2247402.55
	58	375858.05	2246834.75
	59	375783.42	2246262.28
	60	375738.75	2245686.59
	61	375724.38	2245109.30
	62	375740.13	2244532.04
	63	375786.17	2243956.46
	64	375862.17	2243384.17
	65	375968.17	2242816.62
	66	376103.69	2242255.38
	67	376268.16	2241702.24
	68	376461.69	2241158.18
	69	376683.07	2240625.35
	70	376932.29	2240104.66
	71	377208.21	2239597.97
	72	377510.48	2239106.46

Сектор	Характерные точки границ	Координаты, МСК-18, зона 2	
		X	Y
	73	377837.87	2238631.49
	74	378189.83	2238174.47
	75	378565.09	2237736.59
	76	378962.69	2237319.07
	77	379381.64	2236922.75
	78	379820.70	2236549.27
	79	380278.77	2236199.29
	80	380754.50	2235873.84
	81	381246.52	2235573.86
	82	381753.69	2235300.17
	83	382274.37	2235053.37
	84	382807.18	2234834.22
	85	383350.77	2234643.34
	86	383903.59	2234481.54
	87	384463.95	2234348.54
	88	385030.63	2234245.19
	89	385601.99	2234172.00
	90	386176.21	2234128.63
	91	386751.96	2234115.10
	92	387327.60	2234132.23
	93	387901.47	2234179.17
	94	388472.26	2234256.07
	95	389038.15	2234362.84
	96	389597.51	2234499.14
	97	390149.11	2234664.29
	98	390691.29	2234858.15
	99	391222.50	2235080.27
	100	391741.41	2235329.63
	101	392246.66	2235605.83
	102	392736.61	2235908.05
	103	393210.15	2236235.46
	104	393665.91	2236587.12
	105	394102.59	2236961.98
	106	394519.07	2237359.37
	107	394914.17	2237777.67
	108	395286.88	2238216.15
	109	395636.29	2238673.45
	110	395961.13	2239148.29
	111	396260.88	2239639.54
	112	396534.33	2240145.67
	113	396781.13	2240665.49

Сектор	Характерные точки границ	Координаты, МСК-18, зона 2	
		X	Y
	114	397000.16	2241197.27
	115	397191.45	2241739.98
	116	397353.77	2242291.60
	117	397487.27	2242851.14
	118	397591.37	2243416.84
	119	397665.61	2243987.10
	120	397710.04	2244560.55
	1	397724.33	2245135.57
	121	397224.33	2245134.98
	122	397209.37	2245683.86
	123	397165.65	2246231.17
	124	397093.47	2246775.38
	125	396992.80	2247315.14
	126	396864.07	2247848.96
	127	396707.85	2248375.16
	128	396524.00	2248892.82
	129	396313.69	2249399.94
	130	396076.90	2249895.58
	131	395814.70	2250378.04
	132	395527.43	2250846.33
	133	395216.24	2251298.90
	134	394881.64	2251734.55
	135	394524.83	2252152.23
	136	394146.71	2252550.59
	137	393748.22	2252929.02
	138	393330.51	2253285.82
	139	392894.62	2253620.41
	140	392441.83	2253931.83
	141	391973.44	2254219.14
	142	391490.50	2254481.59
	143	390994.59	2254718.46
	144	390486.99	2254929.13
	145	389968.99	2255112.97
	146	389442.08	2255269.30
	147	388907.82	2255398.06
	148	388367.40	2255498.71
	149	387822.38	2255570.66
	150	387274.48	2255614.09
	151	386724.97	2255629.15
	152	386175.43	2255614.86

Сектор	Характерные точки границ	Координаты, МСК-18, зона 2	
		X	Y
	153	385627.42	2255572.19
	154	385082.21	2255500.86
	155	384541.54	2255400.86
	156	384006.96	2255272.67
	157	383479.66	2255116.82
	158	382961.23	2254933.42
	159	382453.17	2254722.97
	160	381956.75	2254486.17
	161	381473.29	2254223.73
	162	381004.35	2253936.25
	163	380551.01	2253624.49
	164	380114.60	2253289.37
	165	379696.38	2252931.93
	166	379297.42	2252552.67
	167	378918.87	2252153.30
	168	378561.70	2251734.41
	169	378226.81	2251297.40
	170	377915.42	2250843.35
	171	377628.04	2250373.47
	172	377365.84	2249889.23
	173	377129.16	2249391.72
	174	376919.09	2248882.63
	175	376735.61	2248362.94
	176	376579.90	2247834.63
	177	376451.83	2247298.65
	178	376351.95	2246756.72
	179	376280.72	2246210.34
	180	376238.09	2245660.88
	181	376224.38	2245109.89
	182	376239.40	2244558.94
	183	376283.35	2244009.58
	184	376355.88	2243463.37
	185	376457.05	2242921.68
	186	376586.40	2242386.01
	187	376743.37	2241858.07
	188	376928.09	2241338.83
	189	377139.38	2240830.23
	190	377377.24	2240333.29
	191	377640.60	2239849.68
	192	377929.10	2239380.49
	193	378241.57	2238927.18

Сектор	Характерные точки границ	Координаты, МСК-18, зона 2	
		X	Y
	194	378577.51	2238490.96
	195	378935.67	2238072.93
	196	379315.17	2237674.46
	197	379715.04	2237296.16
	198	380134.12	2236939.72
	199	380571.33	2236605.64
	200	381025.41	2236294.97
	201	381495.03	2236008.60
	202	381979.12	2235747.31
	203	382476.11	2235511.70
	204	382984.67	2235302.47
	205	383503.54	2235120.31
	206	384031.21	2234965.71
	207	384566.09	2234838.80
	208	385107.00	2234740.09
	209	385652.38	2234670.07
	210	386200.49	2234628.70
	211	386750.07	2234615.72
	212	387299.54	2234632.10
	213	387847.34	2234676.84
	214	388392.19	2234750.09
	215	388932.36	2234852.03
	216	389466.31	2234982.07
	217	389992.86	2235139.65
	218	390510.42	2235324.73
	219	391017.51	2235536.61
	220	391512.85	2235774.67
	221	391995.16	2236038.27
	222	392462.87	2236326.71
	223	392914.92	2236639.20
	224	393350.00	2236974.84
	225	393766.86	2237332.64
	226	394164.45	2237712.01
	227	394541.62	2238111.28
	228	394897.42	2238529.82
	229	395230.98	2238966.27
	230	395541.09	2239419.58
	231	395827.24	2239888.55
	232	396088.29	2240371.64
	233	396323.89	2240867.85
	234	396532.99	2241375.47

Сектор	Характерные точки границ	Координаты, МСК-18, зона 2	
		X	Y
	235	396715.60	2241893.56
	236	396870.57	2242420.13
	237	396998.01	2242954.26
	238	397097.39	2243494.26
	239	397168.27	2244038.65
	240	397210.69	2244586.05
	121	397224.33	2245134.98
4.114	1	398224.34	2245136.17
	2	398207.97	2245737.26
	3	398160.09	2246336.62
	4	398081.06	2246932.59
	5	397970.82	2247523.70
	6	397829.87	2248108.30
	7	397658.81	2248684.56
	8	397457.50	2249251.47
	9	397227.21	2249806.81
	10	396967.92	2250349.67
	11	396680.81	2250878.07
	12	396366.24	2251390.89
	13	396025.48	2251886.50
	14	395659.08	2252363.72
	15	395268.37	2252821.14
	16	394854.30	2253257.55
	17	394417.93	2253671.99
	18	393960.51	2254062.83
	19	393483.18	2254429.37
	20	392987.34	2254770.44
	21	392474.40	2255085.22
	22	391945.53	2255372.76
	23	391402.44	2255632.21
	24	390846.55	2255863.06
	25	390279.27	2256064.54
	26	389702.21	2256235.79
	27	389117.10	2256376.95
	28	388525.24	2256487.23
	29	387928.33	2256566.17
	30	387328.26	2256613.88
	31	386726.42	2256630.42
	32	386124.53	2256614.92
	33	385524.32	2256568.21
	34	384927.17	2256490.23

Сектор	Характерные точки границ	Координаты, МСК-18, зона 2	
		X	Y
	35	384334.98	2256380.93
	36	383749.46	2256240.55
	37	383171.90	2256069.97
	38	382604.06	2255869.11
	39	382047.56	2255638.72
	40	381503.80	2255379.44
	41	380974.23	2255092.08
	42	380460.57	2254777.18
	43	379963.99	2254435.77
	44	379485.95	2254068.76
	45	379027.82	2253677.21
	46	378590.79	2253261.84
	47	378176.12	2252824.34
	48	377784.87	2252365.60
	49	377418.01	2251886.86
	50	377076.90	2251389.51
	51	376762.08	2250874.81
	52	376474.85	2250344.37
	53	376215.57	2249799.35
	54	375985.45	2249241.70
	55	375784.45	2248672.40
	56	375613.86	2248093.62
	57	375473.57	2247506.47
	58	375364.15	2246912.80
	59	375286.12	2246314.24
	60	375239.42	2245712.31
	61	375224.39	2245108.70
	62	375240.86	2244505.13
	63	375289.00	2243903.31
	64	375368.46	2243304.94
	65	375479.29	2242711.53
	66	375620.99	2242124.71
	67	375792.95	2241546.34
	68	375995.31	2240977.53
	69	376226.77	2240420.43
	70	376487.34	2239876.02
	71	376775.84	2239346.27
	72	377091.88	2238832.32
	73	377434.18	2238335.79
	74	377802.18	2237857.92
	75	378194.53	2237400.11

Сектор	Характерные точки границ	Координаты, МСК-18, зона 2	
		Х	У
	76	378610.24	2236963.61
	77	379048.27	2236549.28
	78	379507.32	2236158.83
	79	379986.24	2235792.96
	80	380483.64	2235452.74
	81	380998.05	2235139.06
	82	381528.30	2234852.96
	83	382072.68	2234594.99
	84	382629.73	2234365.92
	85	383198.06	2234166.42
	86	383776.02	2233997.21
	87	384361.88	2233858.23
	88	384954.33	2233750.35
	89	385551.66	2233673.80
	90	386151.99	2233628.52
	91	386753.91	2233614.46
	92	387355.71	2233632.43
	93	387955.66	2233681.58
	94	388552.39	2233761.94
	95	389143.98	2233873.64
	96	389728.75	2234016.20
	97	390305.41	2234188.82
	98	390872.21	2234391.66
	99	391427.54	2234623.84
	100	391970.01	2234884.59
	101	392498.19	2235173.40
	102	393010.38	2235489.40
	103	393505.41	2235831.66
	104	393981.86	2236199.33
	105	394438.35	2236591.27
	106	394873.73	2237006.75
	107	395286.75	2237444.15
	108	395676.37	2237902.51
	109	396041.63	2238380.60
	110	396381.20	2238877.02
	111	396694.54	2239390.60
	112	396980.39	2239919.68
	113	397238.38	2240463.16
	114	397467.34	2241019.05
	115	397667.30	2241586.44
	116	397836.98	2242163.11

Сектор	Характерные точки границ	Координаты, МСК-18, зона 2	
		Х	У
	117	397976.53	2242748.05
	118	398085.35	2243339.41
	119	398162.96	2243935.57
	120	398209.40	2244535.04
	1	398224.34	2245136.17
	121	397724.33	2245135.57
	122	397708.67	2245710.56
	123	397662.87	2246283.90
	124	397587.26	2246853.98
	125	397481.81	2247419.44
	126	397346.97	2247978.65
	127	397183.33	2248529.89
	128	396990.75	2249072.13
	129	396770.44	2249603.39
	130	396522.40	2250122.62
	131	396247.74	2250628.09
	132	395946.82	2251118.62
	133	395620.85	2251592.68
	134	395270.35	2252049.14
	135	394896.59	2252486.73
	136	394500.49	2252904.08
	137	394083.06	2253300.48
	138	393645.49	2253674.30
	139	393188.88	2254024.86
	140	392714.56	2254351.14
	141	392223.89	2254652.19
	142	391717.99	2254927.18
	143	391198.49	2255175.30
	144	390666.75	2255396.14
	145	390124.10	2255588.71
	146	389572.11	2255752.54
	147	389012.43	2255887.50
	148	388446.29	2255992.92
	149	387875.32	2256068.45
	150	387301.34	2256114.02
	151	386725.67	2256129.77
	152	386149.95	2256114.87
	153	385575.84	2256070.13
	154	385004.66	2255995.57
	155	384438.23	2255890.87

Сектор	Характерные точки границ	Координаты, МСК-18, зона 2	
		X	Y
	156	383878.18	2255756.54
	157	383325.76	2255593.41
	158	382782.62	2255401.23
	159	382250.34	2255180.81
	160	381730.25	2254932.78
	161	381223.73	2254657.87
	162	380732.44	2254356.72
	163	380257.48	2254030.14
	164	379800.25	2253679.07
	165	379362.09	2253304.54
	166	378944.09	2252907.23
	167	378547.48	2252488.76
	168	378173.27	2252049.98
	169	377822.40	2251592.13
	170	377496.15	2251116.37
	171	377195.05	2250624.14
	172	376920.34	2250116.80
	173	376672.36	2249595.51
	174	376452.26	2249062.16
	175	376260.02	2248517.64
	176	376096.88	2247964.11
	177	375962.69	2247402.55
	178	375858.05	2246834.75
	179	375783.42	2246262.28
	180	375738.75	2245686.59
	181	375724.38	2245109.30
	182	375740.13	2244532.04
	183	375786.17	2243956.46
	184	375862.17	2243384.17
	185	375968.17	2242816.62
	186	376103.69	2242255.38
	187	376268.16	2241702.24
	188	376461.69	2241158.18
	189	376683.07	2240625.35
	190	376932.29	2240104.66
	191	377208.21	2239597.97
	192	377510.48	2239106.46
	193	377837.87	2238631.49
	194	378189.83	2238174.47
	195	378565.09	2237736.59
	196	378962.69	2237319.07

Сектор	Характерные точки границ	Координаты, МСК-18, зона 2	
		X	Y
	197	379381.64	2236922.75
	198	379820.70	2236549.27
	199	380278.77	2236199.29
	200	380754.50	2235873.84
	201	381246.52	2235573.86
	202	381753.69	2235300.17
	203	382274.37	2235053.37
	204	382807.18	2234834.22
	205	383350.77	2234643.34
	206	383903.59	2234481.54
	207	384463.95	2234348.54
	208	385030.63	2234245.19
	209	385601.99	2234172.00
	210	386176.21	2234128.63
	211	386751.96	2234115.10
	212	387327.60	2234132.23
	213	387901.47	2234179.17
	214	388472.26	2234256.07
	215	389038.15	2234362.84
	216	389597.51	2234499.14
	217	390149.11	2234664.29
	218	390691.29	2234858.15
	219	391222.50	2235080.27
	220	391741.41	2235329.63
	221	392246.66	2235605.83
	222	392736.61	2235908.05
	223	393210.15	2236235.46
	224	393665.91	2236587.12
	225	394102.59	2236961.98
	226	394519.07	2237359.37
	227	394914.17	2237777.67
	228	395286.88	2238216.15
	229	395636.29	2238673.45
	230	395961.13	2239148.29
	231	396260.88	2239639.54
	232	396534.33	2240145.67
	233	396781.13	2240665.49
	234	397000.16	2241197.27
	235	397191.45	2241739.98
	236	397353.77	2242291.60
	237	397487.27	2242851.14

Сектор	Характерные точки границ	Координаты, МСК-18, зона 2	
		X	Y
	238	397591.37	2243416.84
	239	397665.61	2243987.10
	240	397710.04	2244560.55
	121	397724.33	2245135.57
4.115	1	398724.35	2245136.77
	2	398707.26	2245763.95
	3	398657.31	2246389.34
	4	398574.85	2247011.18
	5	398459.84	2247627.97
	6	398312.78	2248237.96
	7	398134.30	2248839.25
	8	397924.25	2249430.75
	9	397683.98	2250010.26
	10	397413.45	2250576.66
	11	397113.88	2251128.02
	12	396785.67	2251663.13
	13	396430.13	2252180.30
	14	396047.84	2252678.27
	15	395640.18	2253155.59
	16	395208.15	2253610.92
	17	394752.84	2254043.40
	18	394275.57	2254451.27
	19	393777.52	2254833.78
	20	393260.15	2255189.72
	21	392724.94	2255518.23
	22	392173.11	2255818.23
	23	391606.44	2256089.13
	24	391026.41	2256330.08
	25	390434.49	2256540.28
	26	389832.35	2256719.04
	27	389221.82	2256866.42
	28	388604.25	2256981.56
	29	387981.39	2257064.01
	30	387355.24	2257113.88
	31	386727.24	2257131.21
	32	386099.18	2257114.99
	33	385472.86	2257066.33
	34	384849.74	2256985.03
	35	384231.79	2256870.94
	36	383620.79	2256724.52
	37	383018.11	2256546.58

Сектор	Характерные точки границ	Координаты, МСК-18, зона 2	
		X	Y
	38	382425.55	2256337.04
	39	381844.82	2256096.68
	40	381277.40	2255826.18
	41	380724.77	2255526.26
	42	380188.74	2255197.79
	43	379670.54	2254841.47
	44	379171.67	2254458.52
	45	378693.60	2254049.96
	46	378237.53	2253616.52
	47	377804.79	2253160.00
	48	377396.49	2252681.23
	49	377013.64	2252181.71
	50	376657.66	2251662.71
	51	376329.13	2251125.54
	52	376029.37	2250572.00
	53	375758.80	2250003.27
	54	375518.64	2249421.28
	55	375308.87	2248827.17
	56	375130.86	2248223.19
	57	374984.44	2247610.44
	58	374870.25	2246990.86
	59	374788.82	2246366.20
	60	374740.08	2245738.03
	61	374724.40	2245108.10
	62	374741.58	2244478.22
	63	374791.82	2243850.16
	64	374874.75	2243225.70
	65	374990.41	2242606.39
	66	375138.29	2241993.99
	67	375317.75	2241390.44
	68	375528.93	2240796.83
	69	375770.48	2240215.42
	70	376042.41	2239647.34
	71	376343.48	2239094.51
	72	376673.30	2238558.12
	73	377030.52	2238039.97
	74	377414.55	2237541.37
	75	377823.99	2237063.58
	76	378257.82	2236608.08
	77	378714.93	2236175.74
	78	379193.98	2235768.32

Сектор	Характерные точки границ	Координаты, МСК-18, зона 2	
		Х	У
	79	379693.76	2235386.56
	80	380212.81	2235031.47
	81	380749.63	2234704.29
	82	381302.97	2234405.69
	83	381871.04	2234136.54
	84	382452.34	2233897.56
	85	383045.40	2233689.44
	86	383648.51	2233512.94
	87	384259.85	2233367.98
	88	384878.08	2233255.37
	89	385501.40	2233175.55
	90	386127.83	2233128.39
	91	386755.92	2233113.67
	92	387383.89	2233132.50
	93	388009.92	2233183.86
	94	388632.58	2233267.80
	95	389249.88	2233384.42
	96	389860.06	2233533.25
	97	390461.76	2233713.45
	98	391053.19	2233925.07
	99	391632.64	2234167.41
	100	392198.66	2234439.66
	101	392749.78	2234740.98
	102	393284.20	2235070.77
	103	393800.72	2235427.95
	104	394297.85	2235811.65
	105	394774.15	2236220.66
	106	395228.42	2236654.23
	107	395659.36	2237110.59
	108	396065.88	2237588.89
	109	396446.98	2238087.77
	110	396801.28	2238605.78
	111	397128.21	2239141.68
	112	397426.46	2239693.75
	113	397695.64	2240260.81
	114	397934.53	2240840.89
	115	398143.16	2241432.89
	116	398320.19	2242034.61
	117	398465.79	2242644.95
	118	398579.33	2243262.01
	119	398660.30	2243884.04

Сектор	Характерные точки границ	Координаты, МСК-18, зона 2	
		Х	У
	120	398708.76	2244509.55
	1	398724.35	2245136.77
	121	398224.34	2245136.17
	122	398207.97	2245737.26
	123	398160.09	2246336.62
	124	398081.06	2246932.59
	125	397970.82	2247523.70
	126	397829.87	2248108.30
	127	397658.81	2248684.56
	128	397457.50	2249251.47
	129	397227.21	2249806.81
	130	396967.92	2250349.67
	131	396680.81	2250878.07
	132	396366.24	2251390.89
	133	396025.48	2251886.50
	134	395659.08	2252363.72
	135	395268.37	2252821.14
	136	394854.30	2253257.55
	137	394417.93	2253671.99
	138	393960.51	2254062.83
	139	393483.18	2254429.37
	140	392987.34	2254770.44
	141	392474.40	2255085.22
	142	391945.53	2255372.76
	143	391402.44	2255632.21
	144	390846.55	2255863.06
	145	390279.27	2256064.54
	146	389702.21	2256235.79
	147	389117.10	2256376.95
	148	388525.24	2256487.23
	149	387928.33	2256566.17
	150	387328.26	2256613.88
	151	386726.42	2256630.42
	152	386124.53	2256614.92
	153	385524.32	2256568.21
	154	384927.17	2256490.23
	155	384334.98	2256380.93
	156	383749.46	2256240.55
	157	383171.90	2256069.97
	158	382604.06	2255869.11

Сектор	Характерные точки границ	Координаты, МСК-18, зона 2	
		X	Y
	159	382047.56	2255638.72
	160	381503.80	2255379.44
	161	380974.23	2255092.08
	162	380460.57	2254777.18
	163	379963.99	2254435.77
	164	379485.95	2254068.76
	165	379027.82	2253677.21
	166	378590.79	2253261.84
	167	378176.12	2252824.34
	168	377784.87	2252365.60
	169	377418.01	2251886.86
	170	377076.90	2251389.51
	171	376762.08	2250874.81
	172	376474.85	2250344.37
	173	376215.57	2249799.35
	174	375985.45	2249241.70
	175	375784.45	2248672.40
	176	375613.86	2248093.62
	177	375473.57	2247506.47
	178	375364.15	2246912.80
	179	375286.12	2246314.24
	180	375239.42	2245712.31
	181	375224.39	2245108.70
	182	375240.86	2244505.13
	183	375289.00	2243903.31
	184	375368.46	2243304.94
	185	375479.29	2242711.53
	186	375620.99	2242124.71
	187	375792.95	2241546.34
	188	375995.31	2240977.53
	189	376226.77	2240420.43
	190	376487.34	2239876.02
	191	376775.84	2239346.27
	192	377091.88	2238832.32
	193	377434.18	2238335.79
	194	377802.18	2237857.92
	195	378194.53	2237400.11
	196	378610.24	2236963.61
	197	379048.27	2236549.28
	198	379507.32	2236158.83
	199	379986.24	2235792.96

Сектор	Характерные точки границ	Координаты, МСК-18, зона 2	
		X	Y
	200	380483.64	2235452.74
	201	380998.05	2235139.06
	202	381528.30	2234852.96
	203	382072.68	2234594.99
	204	382629.73	2234365.92
	205	383198.06	2234166.42
	206	383776.02	2233997.21
	207	384361.88	2233858.23
	208	384954.33	2233750.35
	209	385551.66	2233673.80
	210	386151.99	2233628.52
	211	386753.91	2233614.46
	212	387355.71	2233632.43
	213	387955.66	2233681.58
	214	388552.39	2233761.94
	215	389143.98	2233873.64
	216	389728.75	2234016.20
	217	390305.41	2234188.82
	218	390872.21	2234391.66
	219	391427.54	2234623.84
	220	391970.01	2234884.59
	221	392498.19	2235173.40
	222	393010.38	2235489.40
	223	393505.41	2235831.66
	224	393981.86	2236199.33
	225	394438.35	2236591.27
	226	394873.73	2237006.75
	227	395286.75	2237444.15
	228	395676.37	2237902.51
	229	396041.63	2238380.60
	230	396381.20	2238877.02
	231	396694.54	2239390.60
	232	396980.39	2239919.68
	233	397238.38	2240463.16
	234	397467.34	2241019.05
	235	397667.30	2241586.44
	236	397836.98	2242163.11
	237	397976.53	2242748.05
	238	398085.35	2243339.41
	239	398162.96	2243935.57
	240	398209.40	2244535.04

Сектор	Характерные точки границ	Координаты, МСК-18, зона 2	
		X	Y
	121	398224.34	2245136.17
4.116	1	399224.36	2245137.37
	2	399206.56	2245790.65
	3	399154.53	2246442.05
	4	399068.65	2247089.77
	5	398948.85	2247732.20
	6	398795.68	2248367.57
	7	398609.79	2248993.89
	8	398391.02	2249610.00
	9	398140.76	2250213.64
	10	397858.99	2250803.63
	11	397546.97	2251377.94
	12	397205.12	2251935.35
	13	396834.81	2252474.06
	14	396436.62	2252992.79
	15	396012.01	2253490.02
	16	395562.02	2253964.34
	17	395087.78	2254414.88
	18	394590.66	2254839.77
	19	394071.90	2255238.17
	20	393533.01	2255609.08
	21	392975.54	2255951.24
	22	392400.74	2256263.80
	23	391810.49	2256545.93
	24	391206.33	2256796.99
	25	390589.76	2257016.02
	26	389962.56	2257202.30
	27	389326.61	2257355.89
	28	388683.31	2257475.91
	29	388034.51	2257561.76
	30	387382.28	2257613.78
	31	386728.11	2257631.92
	32	386073.88	2257615.22
	33	385421.47	2257564.49
	34	384772.37	2257479.87
	35	384128.65	2257361.10
	36	383492.18	2257208.65
	37	382864.36	2257023.35
	38	382247.09	2256805.03
	39	381642.14	2256554.60
	40	381051.04	2256272.98

Сектор	Характерные точки границ	Координаты, МСК-18, зона 2	
		X	Y
	41	380475.36	2255960.60
	42	379916.96	2255618.38
	43	379377.13	2255247.33
	44	378857.44	2254848.34
	45	378359.40	2254422.77
	46	377884.29	2253971.27
	47	377433.48	2253495.72
	48	377008.13	2252996.98
	49	376609.30	2252476.63
	50	376238.45	2251935.90
	51	375896.19	2251376.37
	52	375583.91	2250799.72
	53	375302.03	2250207.19
	54	375051.83	2249600.90
	55	374833.31	2248981.97
	56	374647.85	2248352.77
	57	374495.32	2247714.41
	58	374376.36	2247068.94
	59	374291.52	2246418.18
	60	374240.75	2245763.76
	61	374224.41	2245107.51
	62	374242.31	2244451.30
	63	374294.65	2243797.00
	64	374381.04	2243146.44
	65	374501.54	2242501.25
	66	374655.59	2241863.26
	67	374842.55	2241234.50
	68	375062.55	2240616.10
	69	375314.20	2240010.40
	70	375597.49	2239418.55
	71	375911.14	2238842.64
	72	376254.74	2238283.93
	73	376626.88	2237744.09
	74	377026.95	2237224.69
	75	377453.49	2236726.97
	76	377905.43	2236252.49
	77	378381.62	2235802.13
	78	378880.67	2235377.74
	79	379401.32	2234980.00
	80	379942.03	2234610.24
	81	380501.25	2234269.35

Сектор	Характерные точки границ	Координаты, МСК-18, зона 2	
		X	Y
	82	381077.68	2233958.35
	83	381669.45	2233678.13
	84	382275.00	2233429.15
	85	382892.79	2233212.30
	86	383521.05	2233028.51
	87	384157.89	2232877.57
	88	384801.89	2232760.34
	89	385451.19	2232677.27
	90	386103.73	2232628.10
	91	386758.00	2232612.96
	92	387412.12	2232632.66
	93	388064.23	2232686.24
	94	388712.82	2232773.64
	95	389355.83	2232895.20
	96	389991.42	2233050.31
	97	390618.17	2233238.09
	98	391234.21	2233458.59
	99	391837.78	2233711.09
	100	392427.36	2233994.64
	101	393001.40	2234308.57
	102	393558.06	2234652.06
	103	394096.07	2235024.26
	104	394613.87	2235423.90
	105	395109.97	2235849.98
	106	395583.13	2236301.65
	107	396031.99	2236777.05
	108	396455.42	2237275.29
	109	396852.36	2237794.97
	110	397221.39	2238334.57
	111	397561.90	2238892.79
	112	397872.54	2239467.86
	113	398152.90	2240058.52
	114	398401.72	2240662.75
	115	398619.02	2241279.39
	116	398803.41	2241906.14
	117	398955.06	2242541.88
	118	399073.32	2243184.60
	119	399157.65	2243832.53
	120	399208.12	2244484.05
	1	399224.36	2245137.37

Сектор	Характерные точки границ	Координаты, МСК-18, зона 2	
		X	Y
	121	398724.35	2245136.77
	122	398707.26	2245763.95
	123	398657.31	2246389.34
	124	398574.85	2247011.18
	125	398459.84	2247627.97
	126	398312.78	2248237.96
	127	398134.30	2248839.25
	128	397924.25	2249430.75
	129	397683.98	2250010.26
	130	397413.45	2250576.66
	131	397113.88	2251128.02
	132	396785.67	2251663.13
	133	396430.13	2252180.30
	134	396047.84	2252678.27
	135	395640.18	2253155.59
	136	395208.15	2253610.92
	137	394752.84	2254043.40
	138	394275.57	2254451.27
	139	393777.52	2254833.78
	140	393260.15	2255189.72
	141	392724.94	2255518.23
	142	392173.11	2255818.23
	143	391606.44	2256089.13
	144	391026.41	2256330.08
	145	390434.49	2256540.28
	146	389832.35	2256719.04
	147	389221.82	2256866.42
	148	388604.25	2256981.56
	149	387981.39	2257064.01
	150	387355.24	2257113.88
	151	386727.24	2257131.21
	152	386099.18	2257114.99
	153	385472.86	2257066.33
	154	384849.74	2256985.03
	155	384231.79	2256870.94
	156	383620.79	2256724.52
	157	383018.11	2256546.58
	158	382425.55	2256337.04
	159	381844.82	2256096.68
	160	381277.40	2255826.18
	161	380724.77	2255526.26

Сектор	Характерные точки границ	Координаты, МСК-18, зона 2	
		X	Y
	162	380188.74	2255197.79
	163	379670.54	2254841.47
	164	379171.67	2254458.52
	165	378693.60	2254049.96
	166	378237.53	2253616.52
	167	377804.79	2253160.00
	168	377396.49	2252681.23
	169	377013.64	2252181.71
	170	376657.66	2251662.71
	171	376329.13	2251125.54
	172	376029.37	2250572.00
	173	375758.80	2250003.27
	174	375518.64	2249421.28
	175	375308.87	2248827.17
	176	375130.86	2248223.19
	177	374984.44	2247610.44
	178	374870.25	2246990.86
	179	374788.82	2246366.20
	180	374740.08	2245738.03
	181	374724.40	2245108.10
	182	374741.58	2244478.22
	183	374791.82	2243850.16
	184	374874.75	2243225.70
	185	374990.41	2242606.39
	186	375138.29	2241993.99
	187	375317.75	2241390.44
	188	375528.93	2240796.83
	189	375770.48	2240215.42
	190	376042.41	2239647.34
	191	376343.48	2239094.51
	192	376673.30	2238558.12
	193	377030.52	2238039.97
	194	377414.55	2237541.37
	195	377823.99	2237063.58
	196	378257.82	2236608.08
	197	378714.93	2236175.74
	198	379193.98	2235768.32
	199	379693.76	2235386.56
	200	380212.81	2235031.47
	201	380749.63	2234704.29
	202	381302.97	2234405.69

Сектор	Характерные точки границ	Координаты, МСК-18, зона 2	
		X	Y
	203	381871.04	2234136.54
	204	382452.34	2233897.56
	205	383045.40	2233689.44
	206	383648.51	2233512.94
	207	384259.85	2233367.98
	208	384878.08	2233255.37
	209	385501.40	2233175.55
	210	386127.83	2233128.39
	211	386755.92	2233113.67
	212	387383.89	2233132.50
	213	388009.92	2233183.86
	214	388632.58	2233267.80
	215	389249.88	2233384.42
	216	389860.06	2233533.25
	217	390461.76	2233713.45
	218	391053.19	2233925.07
	219	391632.64	2234167.41
	220	392198.66	2234439.66
	221	392749.78	2234740.98
	222	393284.20	2235070.77
	223	393800.72	2235427.95
	224	394297.85	2235811.65
	225	394774.15	2236220.66
	226	395228.42	2236654.23
	227	395659.36	2237110.59
	228	396065.88	2237588.89
	229	396446.98	2238087.77
	230	396801.28	2238605.78
	231	397128.21	2239141.68
	232	397426.46	2239693.75
	233	397695.64	2240260.81
	234	397934.53	2240840.89
	235	398143.16	2241432.89
	236	398320.19	2242034.61
	237	398465.79	2242644.95
	238	398579.33	2243262.01
	239	398660.30	2243884.04
	240	398708.76	2244509.55
	121	398724.35	2245136.77
4.117	1	399724.36	2245137.97
	2	399705.86	2245817.33

Сектор	Характерные точки границ	Координаты, МСК-18, зона 2	
		Х	У
	3	399651.75	2246494.76
	4	399562.45	2247168.33
	5	399437.88	2247836.45
	6	399278.60	2248497.21
	7	399085.29	2249148.51
	8	398857.79	2249789.28
	9	398597.55	2250417.00
	10	398304.54	2251030.57
	11	397980.08	2251627.85
	12	397624.59	2252207.55
	13	397239.50	2252767.81
	14	396825.43	2253307.22
	15	396383.88	2253824.43
	16	395915.92	2254317.75
	17	395422.75	2254786.24
	18	394905.79	2255228.16
	19	394366.32	2255642.54
	20	393805.91	2256028.33
	21	393226.18	2256384.23
	22	392628.43	2256709.35
	23	392014.59	2257002.84
	24	391386.29	2257264.01
	25	390745.09	2257491.87
	26	390092.82	2257685.57
	27	389431.45	2257845.38
	28	388762.44	2257970.17
	29	388087.70	2258059.65
	30	387409.38	2258113.83
	31	386729.05	2258132.65
	32	386048.65	2258115.37
	33	385370.13	2258062.69
	34	384695.05	2257974.76
	35	384025.58	2257851.20
	36	383363.63	2257692.71
	37	382710.67	2257500.07
	38	382068.68	2257273.19
	39	381439.51	2257012.68
	40	380824.73	2256719.73
	41	380225.99	2256394.90
	42	379645.22	2256039.12
	43	379083.76	2255653.16

Сектор	Характерные точки границ	Координаты, МСК-18, зона 2	
		Х	У
	44	378543.24	2255238.23
	45	378025.24	2254795.64
	46	377531.08	2254326.09
	47	377062.20	2253831.50
	48	376619.79	2253312.80
	49	376204.97	2252771.53
	50	375819.25	2252209.22
	51	375463.26	2251627.21
	52	375138.46	2251027.44
	53	374845.27	2250411.16
	54	374585.04	2249780.60
	55	374357.75	2249136.81
	56	374164.85	2248482.37
	57	374006.20	2247818.41
	58	373882.47	2247147.04
	59	373794.23	2246470.17
	60	373741.41	2245789.49
	61	373724.42	2245106.91
	62	373743.04	2244424.37
	63	373797.48	2243743.82
	64	373887.33	2243067.16
	65	374012.66	2242396.09
	66	374172.90	2241732.51
	67	374367.36	2241078.53
	68	374596.19	2240435.29
	69	374857.93	2239805.35
	70	375152.59	2239189.77
	71	375478.82	2238590.78
	72	375836.19	2238009.62
	73	376223.25	2237448.22
	74	376639.37	2236907.95
	75	377083.01	2236390.30
	76	377553.08	2235896.83
	77	378048.35	2235428.46
	78	378567.41	2234987.10
	79	379108.92	2234573.47
	80	379671.30	2234188.84
	81	380252.92	2233834.45
	82	380852.44	2233511.05
	83	381467.91	2233219.57
	84	382097.71	2232960.56

Сектор	Характерные точки границ	Координаты, МСК-18, зона 2	
		X	Y
	85	382740.24	2232735.21
	86	383393.66	2232544.13
	87	384055.99	2232387.23
	88	384725.76	2232265.26
	89	385401.04	2232178.95
	90	386079.69	2232127.89
	91	386760.13	2232112.23
	92	387440.42	2232132.68
	93	388118.60	2232188.48
	94	388793.13	2232279.58
	95	389461.85	2232405.96
	96	390122.83	2232567.35
	97	390774.64	2232762.61
	98	391415.30	2232992.01
	99	392042.98	2233254.68
	100	392656.10	2233549.63
	101	393253.08	2233876.18
	102	393831.96	2234233.46
	103	394391.45	2234620.60
	104	394929.93	2235036.26
	105	395445.84	2235479.42
	106	395937.88	2235949.09
	107	396404.66	2236443.53
	108	396844.97	2236961.80
	109	397257.76	2237502.20
	110	397641.51	2238063.38
	111	397995.61	2238643.93
	112	398318.64	2239241.98
	113	398610.18	2239856.25
	114	398868.92	2240484.59
	115	399094.89	2241125.90
	116	399286.63	2241777.67
	117	399444.33	2242438.80
	118	399567.30	2243107.22
	119	399655.00	2243781.01
	120	399707.48	2244458.56
	1	399724.36	2245137.97
	121	399224.36	2245137.37
	122	399206.56	2245790.65
	123	399154.53	2246442.05

Сектор	Характерные точки границ	Координаты, МСК-18, зона 2	
		X	Y
	124	399068.65	2247089.77
	125	398948.85	2247732.20
	126	398795.68	2248367.57
	127	398609.79	2248993.89
	128	398391.02	2249610.00
	129	398140.76	2250213.64
	130	397858.99	2250803.63
	131	397546.97	2251377.94
	132	397205.12	2251935.35
	133	396834.81	2252474.06
	134	396436.62	2252992.79
	135	396012.01	2253490.02
	136	395562.02	2253964.34
	137	395087.78	2254414.88
	138	394590.66	2254839.77
	139	394071.90	2255238.17
	140	393533.01	2255609.08
	141	392975.54	2255951.24
	142	392400.74	2256263.80
	143	391810.49	2256545.93
	144	391206.33	2256796.99
	145	390589.76	2257016.02
	146	389962.56	2257202.30
	147	389326.61	2257355.89
	148	388683.31	2257475.91
	149	388034.51	2257561.76
	150	387382.28	2257613.78
	151	386728.11	2257631.92
	152	386073.88	2257615.22
	153	385421.47	2257564.49
	154	384772.37	2257479.87
	155	384128.65	2257361.10
	156	383492.18	2257208.65
	157	382864.36	2257023.35
	158	382247.09	2256805.03
	159	381642.14	2256554.60
	160	381051.04	2256272.98
	161	380475.36	2255960.60
	162	379916.96	2255618.38
	163	379377.13	2255247.33
	164	378857.44	2254848.34

Сектор	Характерные точки границ	Координаты, МСК-18, зона 2	
		X	Y
	165	378359.40	2254422.77
	166	377884.29	2253971.27
	167	377433.48	2253495.72
	168	377008.13	2252996.98
	169	376609.30	2252476.63
	170	376238.45	2251935.90
	171	375896.19	2251376.37
	172	375583.91	2250799.72
	173	375302.03	2250207.19
	174	375051.83	2249600.90
	175	374833.31	2248981.97
	176	374647.85	2248352.77
	177	374495.32	2247714.41
	178	374376.36	2247068.94
	179	374291.52	2246418.18
	180	374240.75	2245763.76
	181	374224.41	2245107.51
	182	374242.31	2244451.30
	183	374294.65	2243797.00
	184	374381.04	2243146.44
	185	374501.54	2242501.25
	186	374655.59	2241863.26
	187	374842.55	2241234.50
	188	375062.55	2240616.10
	189	375314.20	2240010.40
	190	375597.49	2239418.55
	191	375911.14	2238842.64
	192	376254.74	2238283.93
	193	376626.88	2237744.09
	194	377026.95	2237224.69
	195	377453.49	2236726.97
	196	377905.43	2236252.49
	197	378381.62	2235802.13
	198	378880.67	2235377.74
	199	379401.32	2234980.00
	200	379942.03	2234610.24
	201	380501.25	2234269.35
	202	381077.68	2233958.35
	203	381669.45	2233678.13
	204	382275.00	2233429.15
	205	382892.79	2233212.30

Сектор	Характерные точки границ	Координаты, МСК-18, зона 2	
		X	Y
	206	383521.05	2233028.51
	207	384157.89	2232877.57
	208	384801.89	2232760.34
	209	385451.19	2232677.27
	210	386103.73	2232628.10
	211	386758.00	2232612.96
	212	387412.12	2232632.66
	213	388064.23	2232686.24
	214	388712.82	2232773.64
	215	389355.83	2232895.20
	216	389991.42	2233050.31
	217	390618.17	2233238.09
	218	391234.21	2233458.59
	219	391837.78	2233711.09
	220	392427.36	2233994.64
	221	393001.40	2234308.57
	222	393558.06	2234652.06
	223	394096.07	2235024.26
	224	394613.87	2235423.90
	225	395109.97	2235849.98
	226	395583.13	2236301.65
	227	396031.99	2236777.05
	228	396455.42	2237275.29
	229	396852.36	2237794.97
	230	397221.39	2238334.57
	231	397561.90	2238892.79
	232	397872.54	2239467.86
	233	398152.90	2240058.52
	234	398401.72	2240662.75
	235	398619.02	2241279.39
	236	398803.41	2241906.14
	237	398955.06	2242541.88
	238	399073.32	2243184.60
	239	399157.65	2243832.53
	240	399208.12	2244484.05
	121	399224.36	2245137.37
4.118	1	400224.37	2245138.56
	2	400205.16	2245844.02
	3	400148.98	2246547.46
	4	400056.25	2247246.91
	5	399926.90	2247940.66

Сектор	Характерные точки границ	Координаты, МСК-18, зона 2	
		X	Y
	6	399761.52	2248626.79
	7	399560.80	2249303.15
	8	399324.58	2249968.50
	9	399054.36	2250620.33
	10	398750.11	2251257.49
	11	398413.20	2251877.72
	12	398044.08	2252479.72
	13	397644.22	2253061.53
	14	397214.26	2253621.69
	15	396755.77	2254158.73
	16	396269.86	2254671.04
	17	395757.76	2255157.67
	18	395220.96	2255616.53
	19	394660.78	2256046.99
	20	394078.86	2256447.57
	21	393476.86	2256817.21
	22	392856.15	2257154.90
	23	392218.75	2257459.63
	24	391566.31	2257730.91
	25	390900.47	2257967.62
	26	390223.14	2258168.84
	27	389536.35	2258334.88
	28	388841.62	2258464.55
	29	388140.94	2258557.56
	30	387436.54	2258613.78
	31	386730.04	2258633.42
	32	386023.47	2258615.55
	33	385318.85	2258560.93
	34	384617.80	2258469.70
	35	383922.56	2258341.46
	36	383235.13	2258176.83
	37	382557.04	2257976.85
	38	381890.33	2257741.30
	39	381236.93	2257470.83
	40	380598.47	2257166.66
	41	379976.66	2256829.37
	42	379373.52	2256459.84
	43	378790.42	2256059.05
	44	378229.07	2255628.28
	45	377691.11	2255168.58
	46	377177.91	2254680.97

Сектор	Характерные точки границ	Координаты, МСК-18, зона 2	
		X	Y
	47	376690.95	2254167.35
	48	376231.48	2253628.68
	49	375800.67	2253066.57
	50	375400.07	2252482.52
	51	375030.35	2251878.15
	52	374693.03	2251255.21
	53	374388.53	2250615.17
	54	374118.26	2249960.30
	55	373882.19	2249291.69
	56	373681.86	2248612.00
	57	373517.08	2247922.43
	58	373388.58	2247225.16
	59	373296.93	2246522.18
	60	373242.08	2245815.23
	61	373224.43	2245106.31
	62	373243.77	2244397.44
	63	373300.31	2243690.63
	64	373393.63	2242987.86
	65	373523.80	2242290.90
	66	373690.22	2241601.73
	67	373892.18	2240922.52
	68	374129.83	2240254.47
	69	374401.67	2239600.24
	70	374707.69	2238960.94
	71	375046.51	2238338.80
	72	375417.66	2237735.31
	73	375819.65	2237152.22
	74	376251.81	2236591.14
	75	376712.56	2236053.56
	76	377200.75	2235541.11
	77	377715.12	2235054.72
	78	378254.17	2234596.30
	79	378816.55	2234166.87
	80	379400.60	2233767.48
	81	380004.63	2233399.39
	82	380627.25	2233063.59
	83	381266.42	2232760.94
	84	381920.48	2232492.03
	85	382587.75	2232258.07
	86	383266.31	2232059.71
	87	383954.14	2231896.72

Сектор	Характерные точки границ	Координаты, МСК-18, зона 2	
		X	Y
	88	384649.68	2231770.14
	89	385350.95	2231680.59
	90	386055.71	2231627.65
	91	386762.32	2231611.47
	92	387468.77	2231632.79
	93	388173.04	2231690.70
	94	388873.49	2231785.38
	95	389567.91	2231916.71
	96	390254.31	2232084.39
	97	390931.16	2232287.24
	98	391596.43	2232525.53
	99	392248.22	2232798.38
	100	392884.90	2233104.63
	101	393504.80	2233443.80
	102	394105.91	2233814.88
	103	394686.88	2234216.85
	104	395246.02	2234648.64
	105	395781.73	2235108.79
	106	396292.66	2235596.65
	107	396777.35	2236110.12
	108	397234.56	2236648.25
	109	397663.17	2237209.45
	110	398061.64	2237792.21
	111	398429.33	2238395.09
	112	398764.75	2239016.13
	113	399067.47	2239654.01
	114	399336.13	2240306.48
	115	399570.76	2240972.40
	116	399769.86	2241649.24
	117	399933.60	2242335.76
	118	400061.29	2243029.82
	119	400152.35	2243729.49
	120	400206.85	2244433.06
	1	400224.37	2245138.56
	121	399724.36	2245137.97
	122	399705.86	2245817.33
	123	399651.75	2246494.76
	124	399562.45	2247168.33
	125	399437.88	2247836.45
	126	399278.60	2248497.21

Сектор	Характерные точки границ	Координаты, МСК-18, зона 2	
		X	Y
	127	399085.29	2249148.51
	128	398857.79	2249789.28
	129	398597.55	2250417.00
	130	398304.54	2251030.57
	131	397980.08	2251627.85
	132	397624.59	2252207.55
	133	397239.50	2252767.81
	134	396825.43	2253307.22
	135	396383.88	2253824.43
	136	395915.92	2254317.75
	137	395422.75	2254786.24
	138	394905.79	2255228.16
	139	394366.32	2255642.54
	140	393805.91	2256028.33
	141	393226.18	2256384.23
	142	392628.43	2256709.35
	143	392014.59	2257002.84
	144	391386.29	2257264.01
	145	390745.09	2257491.87
	146	390092.82	2257685.57
	147	389431.45	2257845.38
	148	388762.44	2257970.17
	149	388087.70	2258059.65
	150	387409.38	2258113.83
	151	386729.05	2258132.65
	152	386048.65	2258115.37
	153	385370.13	2258062.69
	154	384695.05	2257974.76
	155	384025.58	2257851.20
	156	383363.63	2257692.71
	157	382710.67	2257500.07
	158	382068.68	2257273.19
	159	381439.51	2257012.68
	160	380824.73	2256719.73
	161	380225.99	2256394.90
	162	379645.22	2256039.12
	163	379083.76	2255653.16
	164	378543.24	2255238.23
	165	378025.24	2254795.64
	166	377531.08	2254326.09
	167	377062.20	2253831.50

Сектор	Характерные точки границ	Координаты, МСК-18, зона 2	
		Х	У
	168	376619.79	2253312.80
	169	376204.97	2252771.53
	170	375819.25	2252209.22
	171	375463.26	2251627.21
	172	375138.46	2251027.44
	173	374845.27	2250411.16
	174	374585.04	2249780.60
	175	374357.75	2249136.81
	176	374164.85	2248482.37
	177	374006.20	2247818.41
	178	373882.47	2247147.04
	179	373794.23	2246470.17
	180	373741.41	2245789.49
	181	373724.42	2245106.91
	182	373743.04	2244424.37
	183	373797.48	2243743.82
	184	373887.33	2243067.16
	185	374012.66	2242396.09
	186	374172.90	2241732.51
	187	374367.36	2241078.53
	188	374596.19	2240435.29
	189	374857.93	2239805.35
	190	375152.59	2239189.77
	191	375478.82	2238590.78
	192	375836.19	2238009.62
	193	376223.25	2237448.22
	194	376639.37	2236907.95
	195	377083.01	2236390.30
	196	377553.08	2235896.83
	197	378048.35	2235428.46
	198	378567.41	2234987.10
	199	379108.92	2234573.47
	200	379671.30	2234188.84
	201	380252.92	2233834.45
	202	380852.44	2233511.05
	203	381467.91	2233219.57
	204	382097.71	2232960.56
	205	382740.24	2232735.21
	206	383393.66	2232544.13
	207	384055.99	2232387.23
	208	384725.76	2232265.26

Сектор	Характерные точки границ	Координаты, МСК-18, зона 2	
		Х	У
	209	385401.04	2232178.95
	210	386079.69	2232127.89
	211	386760.13	2232112.23
	212	387440.42	2232132.68
	213	388118.60	2232188.48
	214	388793.13	2232279.58
	215	389461.85	2232405.96
	216	390122.83	2232567.35
	217	390774.64	2232762.61
	218	391415.30	2232992.01
	219	392042.98	2233254.68
	220	392656.10	2233549.63
	221	393253.08	2233876.18
	222	393831.96	2234233.46
	223	394391.45	2234620.60
	224	394929.93	2235036.26
	225	395445.84	2235479.42
	226	395937.88	2235949.09
	227	396404.66	2236443.53
	228	396844.97	2236961.80
	229	397257.76	2237502.20
	230	397641.51	2238063.38
	231	397995.61	2238643.93
	232	398318.64	2239241.98
	233	398610.18	2239856.25
	234	398868.92	2240484.59
	235	399094.89	2241125.90
	236	399286.63	2241777.67
	237	399444.33	2242438.80
	238	399567.30	2243107.22
	239	399655.00	2243781.01
	240	399707.48	2244458.56
	121	399724.36	2245137.97
4.119	1	400724.38	2245139.16
	2	400704.46	2245870.71
	3	400646.20	2246600.15
	4	400550.05	2247325.47
	5	400415.93	2248044.89
	6	400244.44	2248756.40
	7	400036.31	2249457.74
	8	399791.37	2250147.75

Сектор	Характерные точки границ	Координаты, МСК-18, зона 2	
		X	Y
	9	399511.17	2250823.70
	10	399195.68	2251484.44
	11	398846.34	2252127.58
	12	398463.59	2252751.86
	13	398048.96	2253355.22
	14	397603.12	2253936.14
	15	397127.68	2254493.09
	16	396623.82	2255024.40
	17	396092.80	2255528.99
	18	395536.16	2256004.98
	19	394955.28	2256451.32
	20	394351.84	2256866.79
	21	393727.59	2257250.18
	22	393083.93	2257600.32
	23	392422.95	2257916.52
	24	391746.38	2258197.93
	25	391055.91	2258443.36
	26	390353.51	2258652.11
	27	389641.31	2258824.39
	28	388920.86	2258958.95
	29	388194.24	2259055.36
	30	387463.76	2259113.89
	31	386731.10	2259134.33
	32	385998.36	2259115.77
	33	385267.63	2259059.20
	34	384540.60	2258964.55
	35	383819.60	2258831.77
	36	383106.69	2258661.12
	37	382403.46	2258453.67
	38	381712.03	2258209.46
	39	381034.39	2257929.03
	40	380372.26	2257613.65
	41	379727.39	2257263.91
	42	379101.86	2256880.72
	43	378497.13	2256465.12
	44	377914.95	2256018.31
	45	377357.02	2255541.59
	46	376824.76	2255035.92
	47	376319.72	2254503.18
	48	375843.20	2253944.54
	49	375396.38	2253361.59

Сектор	Характерные точки границ	Координаты, МСК-18, зона 2	
		X	Y
	50	374980.91	2252755.95
	51	374597.46	2252129.09
	52	374247.60	2251483.08
	53	373931.79	2250819.28
	54	373651.48	2250140.04
	55	373406.65	2249446.60
	56	373198.86	2248741.66
	57	373027.96	2248026.47
	58	372894.69	2247303.30
	59	372799.64	2246574.20
	60	372742.75	2245840.98
	61	372724.45	2245105.72
	62	372744.50	2244370.50
	63	372803.14	2243637.42
	64	372899.93	2242908.55
	65	373034.93	2242185.69
	66	373207.54	2241470.91
	67	373417.00	2240766.48
	68	373663.49	2240073.62
	69	373945.42	2239395.04
	70	374262.81	2238732.00
	71	374614.21	2238086.83
	72	374999.15	2237460.88
	73	375416.07	2236856.23
	74	375864.28	2236274.35
	75	376342.14	2235716.85
	76	376848.45	2235185.32
	77	377381.91	2234680.92
	78	377940.98	2234205.53
	79	378524.23	2233760.11
	80	379129.95	2233345.95
	81	379756.39	2232964.26
	82	380402.10	2232616.06
	83	381064.99	2232302.25
	84	381743.29	2232023.44
	85	382435.31	2231780.88
	86	383139.03	2231575.12
	87	383852.35	2231406.17
	88	384573.67	2231275.10
	89	385300.92	2231182.19
	90	386031.78	2231127.37

Сектор	Характерные точки границ	Координаты, МСК-18, зона 2	
		X	Y
	91	386764.57	2231110.55
	92	387497.19	2231132.75
	93	388227.53	2231193.02
	94	388953.92	2231291.17
	95	389674.04	2231427.45
	96	390385.84	2231601.43
	97	391087.73	2231811.86
	98	391777.61	2232058.95
	99	392453.51	2232341.97
	100	393113.74	2232659.75
	101	393756.56	2233011.43
	102	394379.90	2233396.31
	103	394982.34	2233813.22
	104	395562.15	2234260.95
	105	396117.66	2234738.28
	106	396647.47	2235244.14
	107	397150.06	2235776.65
	108	397624.16	2236334.73
	109	398068.61	2236916.72
	110	398481.80	2237521.07
	111	398863.06	2238146.27
	112	399210.87	2238790.24
	113	399524.77	2239451.73
	114	399803.35	2240128.36
	115	400046.64	2240818.95
	116	400253.09	2241520.79
	117	400422.88	2242232.71
	118	400555.28	2242952.44
	119	400649.70	2243677.99
	120	400706.21	2244407.57
	1	400724.38	2245139.16
	121	400224.37	2245138.56
	122	400205.16	2245844.02
	123	400148.98	2246547.46
	124	400056.25	2247246.91
	125	399926.90	2247940.66
	126	399761.52	2248626.79
	127	399560.80	2249303.15
	128	399324.58	2249968.50
	129	399054.36	2250620.33

Сектор	Характерные точки границ	Координаты, МСК-18, зона 2	
		X	Y
	130	398750.11	2251257.49
	131	398413.20	2251877.72
	132	398044.08	2252479.72
	133	397644.22	2253061.53
	134	397214.26	2253621.69
	135	396755.77	2254158.73
	136	396269.86	2254671.04
	137	395757.76	2255157.67
	138	395220.96	2255616.53
	139	394660.78	2256046.99
	140	394078.86	2256447.57
	141	393476.86	2256817.21
	142	392856.15	2257154.90
	143	392218.75	2257459.63
	144	391566.31	2257730.91
	145	390900.47	2257967.62
	146	390223.14	2258168.84
	147	389536.35	2258334.88
	148	388841.62	2258464.55
	149	388140.94	2258557.56
	150	387436.54	2258613.78
	151	386730.04	2258633.42
	152	386023.47	2258615.55
	153	385318.85	2258560.93
	154	384617.80	2258469.70
	155	383922.56	2258341.46
	156	383235.13	2258176.83
	157	382557.04	2257976.85
	158	381890.33	2257741.30
	159	381236.93	2257470.83
	160	380598.47	2257166.66
	161	379976.66	2256829.37
	162	379373.52	2256459.84
	163	378790.42	2256059.05
	164	378229.07	2255628.28
	165	377691.11	2255168.58
	166	377177.91	2254680.97
	167	376690.95	2254167.35
	168	376231.48	2253628.68
	169	375800.67	2253066.57
	170	375400.07	2252482.52

Сектор	Характерные точки границ	Координаты, МСК-18, зона 2	
		X	Y
	171	375030.35	2251878.15
	172	374693.03	2251255.21
	173	374388.53	2250615.17
	174	374118.26	2249960.30
	175	373882.19	2249291.69
	176	373681.86	2248612.00
	177	373517.08	2247922.43
	178	373388.58	2247225.16
	179	373296.93	2246522.18
	180	373242.08	2245815.23
	181	373224.43	2245106.31
	182	373243.77	2244397.44
	183	373300.31	2243690.63
	184	373393.63	2242987.86
	185	373523.80	2242290.90
	186	373690.22	2241601.73
	187	373892.18	2240922.52
	188	374129.83	2240254.47
	189	374401.67	2239600.24
	190	374707.69	2238960.94
	191	375046.51	2238338.80
	192	375417.66	2237735.31
	193	375819.65	2237152.22
	194	376251.81	2236591.14
	195	376712.56	2236053.56
	196	377200.75	2235541.11
	197	377715.12	2235054.72
	198	378254.17	2234596.30
	199	378816.55	2234166.87
	200	379400.60	2233767.48
	201	380004.63	2233399.39
	202	380627.25	2233063.59
	203	381266.42	2232760.94
	204	381920.48	2232492.03
	205	382587.75	2232258.07
	206	383266.31	2232059.71
	207	383954.14	2231896.72
	208	384649.68	2231770.14
	209	385350.95	2231680.59
	210	386055.71	2231627.65
	211	386762.32	2231611.47

Сектор	Характерные точки границ	Координаты, МСК-18, зона 2	
		X	Y
	212	387468.77	2231632.79
	213	388173.04	2231690.70
	214	388873.49	2231785.38
	215	389567.91	2231916.71
	216	390254.31	2232084.39
	217	390931.16	2232287.24
	218	391596.43	2232525.53
	219	392248.22	2232798.38
	220	392884.90	2233104.63
	221	393504.80	2233443.80
	222	394105.91	2233814.88
	223	394686.88	2234216.85
	224	395246.02	2234648.64
	225	395781.73	2235108.79
	226	396292.66	2235596.65
	227	396777.35	2236110.12
	228	397234.56	2236648.25
	229	397663.17	2237209.45
	230	398061.64	2237792.21
	231	398429.33	2238395.09
	232	398764.75	2239016.13
	233	399067.47	2239654.01
	234	399336.13	2240306.48
	235	399570.76	2240972.40
	236	399769.86	2241649.24
	237	399933.60	2242335.76
	238	400061.29	2243029.82
	239	400152.35	2243729.49
	240	400206.85	2244433.06
	121	400224.37	2245138.56
4.120	1	401224.39	2245139.76
	2	401203.76	2245897.38
	3	401143.43	2246652.84
	4	401043.85	2247404.01
	5	400904.96	2248149.07
	6	400727.36	2248885.95
	7	400511.83	2249612.35
	8	400258.17	2250326.93
	9	399967.99	2251027.00
	10	399641.28	2251711.31
	11	399279.50	2252377.41

Сектор	Характерные точки границ	Координаты, МСК-18, зона 2	
		Х	У
	12	398883.11	2253023.98
	13	398453.71	2253648.89
	14	397991.99	2254250.57
	15	397499.63	2254827.42
	16	396977.81	2255377.64
	17	396427.88	2255900.38
	18	395851.40	2256393.31
	19	395249.82	2256855.63
	20	394624.87	2257285.99
	21	393978.36	2257683.13
	22	393311.75	2258045.85
	23	392627.20	2258373.41
	24	391926.50	2258664.82
	25	391211.40	2258919.10
	26	390483.94	2259135.52
	27	389746.32	2259313.91
	28	389000.16	2259453.36
	29	388247.61	2259553.31
	30	387491.04	2259613.89
	31	386732.22	2259635.16
	32	385973.30	2259616.02
	33	385216.47	2259557.52
	34	384463.47	2259459.58
	35	383716.70	2259322.00
	36	382978.31	2259145.33
	37	382249.94	2258930.68
	38	381533.78	2258677.68
	39	380831.91	2258387.30
	40	380146.10	2258060.70
	41	379478.15	2257698.40
	42	378830.25	2257301.56
	43	378203.88	2256871.15
	44	377600.86	2256408.40
	45	377022.96	2255914.66
	46	376471.65	2255390.93
	47	375948.53	2254839.16
	48	375454.94	2254260.55
	49	374992.12	2253656.75
	50	374561.76	2253029.37
	51	374164.58	2252380.14
	52	373802.19	2251710.95

Сектор	Характерные точки границ	Координаты, МСК-18, зона 2	
		Х	У
	53	373475.07	2251023.39
	54	373184.71	2250319.82
	55	372931.11	2249601.54
	56	372715.88	2248871.36
	57	372538.85	2248130.54
	58	372400.80	2247381.46
	59	372302.34	2246626.23
	60	372243.41	2245866.74
	61	372224.46	2245105.12
	62	372245.23	2244343.55
	63	372305.97	2243584.21
	64	372406.23	2242829.21
	65	372546.07	2242080.46
	66	372724.86	2241340.07
	67	372941.83	2240610.40
	68	373197.15	2239892.72
	69	373489.18	2239189.85
	70	373817.94	2238503.07
	71	374181.93	2237834.74
	72	374580.66	2237186.46
	73	375012.51	2236560.11
	74	375476.77	2235957.41
	75	375971.74	2235379.99
	76	376496.18	2234829.46
	77	377048.74	2234307.04
	78	377627.82	2233814.69
	79	378231.94	2233353.38
	80	378859.34	2232924.46
	81	379508.19	2232529.17
	82	380177.01	2232168.46
	83	380863.60	2231843.50
	84	381566.16	2231554.79
	85	382282.92	2231303.51
	86	383011.80	2231090.60
	87	383750.62	2230915.69
	88	384497.72	2230779.90
	89	385250.95	2230683.75
	90	386007.92	2230627.06
	91	386766.89	2230609.73
	92	387525.66	2230632.81
	93	388282.08	2230695.20

Сектор	Характерные точки границ	Координаты, МСК-18, зона 2	
		X	Y
	94	389034.40	2230796.95
	95	389780.23	2230938.18
	96	390517.42	2231118.33
	97	391244.36	2231336.50
	98	391958.85	2231592.48
	99	392658.86	2231885.56
	100	393342.63	2232214.77
	101	394008.37	2232579.08
	102	394653.93	2232977.76
	103	395277.85	2233409.62
	104	395878.32	2233873.38
	105	396453.62	2234367.69
	106	397002.31	2234891.74
	107	397522.81	2235443.21
	108	398013.79	2236021.24
	109	398474.07	2236624.02
	110	398901.97	2237249.96
	111	399296.81	2237897.48
	112	399657.00	2238564.44
	113	399982.08	2239249.53
	114	400270.58	2239950.30
	115	400522.53	2240665.48
	116	400736.33	2241392.39
	117	400912.16	2242129.69
	118	401049.27	2242875.08
	119	401147.05	2243626.49
	120	401205.57	2244382.09
	1	401224.39	2245139.76
	121	400724.38	2245139.16
	122	400704.46	2245870.71
	123	400646.20	2246600.15
	124	400550.05	2247325.47
	125	400415.93	2248044.89
	126	400244.44	2248756.40
	127	400036.31	2249457.74
	128	399791.37	2250147.75
	129	399511.17	2250823.70
	130	399195.68	2251484.44
	131	398846.34	2252127.58
	132	398463.59	2252751.86

Сектор	Характерные точки границ	Координаты, МСК-18, зона 2	
		X	Y
	133	398048.96	2253355.22
	134	397603.12	2253936.14
	135	397127.68	2254493.09
	136	396623.82	2255024.40
	137	396092.80	2255528.99
	138	395536.16	2256004.98
	139	394955.28	2256451.32
	140	394351.84	2256866.79
	141	393727.59	2257250.18
	142	393083.93	2257600.32
	143	392422.95	2257916.52
	144	391746.38	2258197.93
	145	391055.91	2258443.36
	146	390353.51	2258652.11
	147	389641.31	2258824.39
	148	388920.86	2258958.95
	149	388194.24	2259055.36
	150	387463.76	2259113.89
	151	386731.10	2259134.33
	152	385998.36	2259115.77
	153	385267.63	2259059.20
	154	384540.60	2258964.55
	155	383819.60	2258831.77
	156	383106.69	2258661.12
	157	382403.46	2258453.67
	158	381712.03	2258209.46
	159	381034.39	2257929.03
	160	380372.26	2257613.65
	161	379727.39	2257263.91
	162	379101.86	2256880.72
	163	378497.13	2256465.12
	164	377914.95	2256018.31
	165	377357.02	2255541.59
	166	376824.76	2255035.92
	167	376319.72	2254503.18
	168	375843.20	2253944.54
	169	375396.38	2253361.59
	170	374980.91	2252755.95
	171	374597.46	2252129.09
	172	374247.60	2251483.08
	173	373931.79	2250819.28

Сектор	Характерные точки границ	Координаты, МСК-18, зона 2	
		X	Y
	174	373651.48	2250140.04
	175	373406.65	2249446.60
	176	373198.86	2248741.66
	177	373027.96	2248026.47
	178	372894.69	2247303.30
	179	372799.64	2246574.20
	180	372742.75	2245840.98
	181	372724.45	2245105.72
	182	372744.50	2244370.50
	183	372803.14	2243637.42
	184	372899.93	2242908.55
	185	373034.93	2242185.69
	186	373207.54	2241470.91
	187	373417.00	2240766.48
	188	373663.49	2240073.62
	189	373945.42	2239395.04
	190	374262.81	2238732.00
	191	374614.21	2238086.83
	192	374999.15	2237460.88
	193	375416.07	2236856.23
	194	375864.28	2236274.35
	195	376342.14	2235716.85
	196	376848.45	2235185.32
	197	377381.91	2234680.92
	198	377940.98	2234205.53
	199	378524.23	2233760.11
	200	379129.95	2233345.95
	201	379756.39	2232964.26
	202	380402.10	2232616.06
	203	381064.99	2232302.25
	204	381743.29	2232023.44
	205	382435.31	2231780.88
	206	383139.03	2231575.12
	207	383852.35	2231406.17
	208	384573.67	2231275.10
	209	385300.92	2231182.19
	210	386031.78	2231127.37
	211	386764.57	2231110.55
	212	387497.19	2231132.75
	213	388227.53	2231193.02
	214	388953.92	2231291.17

Сектор	Характерные точки границ	Координаты, МСК-18, зона 2	
		X	Y
	215	389674.04	2231427.45
	216	390385.84	2231601.43
	217	391087.73	2231811.86
	218	391777.61	2232058.95
	219	392453.51	2232341.97
	220	393113.74	2232659.75
	221	393756.56	2233011.43
	222	394379.90	2233396.31
	223	394982.34	2233813.22
	224	395562.15	2234260.95
	225	396117.66	2234738.28
	226	396647.47	2235244.14
	227	397150.06	2235776.65
	228	397624.16	2236334.73
	229	398068.61	2236916.72
	230	398481.80	2237521.07
	231	398863.06	2238146.27
	232	399210.87	2238790.24
	233	399524.77	2239451.73
	234	399803.35	2240128.36
	235	400046.64	2240818.95
	236	400253.09	2241520.79
	237	400422.88	2242232.71
	238	400555.28	2242952.44
	239	400649.70	2243677.99
	240	400706.21	2244407.57
	121	400724.38	2245139.16
4.121	1	401724.40	2245140.36
	2	401703.06	2245924.06
	3	401640.66	2246705.51
	4	401537.66	2247482.56
	5	401393.99	2248253.27
	6	401210.29	2249015.49
	7	400987.35	2249766.90
	8	400724.97	2250506.08
	9	400424.83	2251230.27
	10	400086.88	2251938.16
	11	399712.66	2252627.28
	12	399302.65	2253296.07
	13	398858.49	2253942.53
	14	398380.90	2254564.97

Сектор	Характерные точки границ	Координаты, МСК-18, зона 2	
		Х	У
	15	397871.60	2255161.64
	16	397331.84	2255730.95
	17	396762.99	2256271.65
	18	396166.67	2256781.61
	19	395544.39	2257259.92
	20	394897.94	2257705.18
	21	394229.18	2258116.08
	22	393539.63	2258491.37
	23	392831.51	2258830.18
	24	392106.67	2259131.84
	25	391366.94	2259394.97
	26	390614.43	2259618.81
	27	389851.40	2259803.44
	28	389079.52	2259947.80
	29	388301.03	2260051.29
	30	387518.38	2260113.91
	31	386733.39	2260136.01
	32	385948.31	2260116.30
	33	385165.37	2260055.88
	34	384386.39	2259954.64
	35	383613.85	2259812.41
	36	382849.98	2259629.72
	37	382096.47	2259407.61
	38	381355.59	2259145.96
	39	380629.48	2258845.62
	40	379919.98	2258507.82
	41	379228.96	2258133.07
	42	378558.68	2257722.58
	43	377910.66	2257277.24
	44	377286.80	2256798.55
	45	376688.93	2256287.80
	46	376118.56	2255746.01
	47	375577.35	2255175.20
	48	375066.70	2254576.62
	49	374587.88	2253951.97
	50	374142.64	2253302.92
	51	373731.72	2252631.18
	52	373356.79	2251938.93
	53	373018.35	2251227.53
	54	372717.95	2250499.64
	55	372455.57	2249756.56

Сектор	Характерные точки границ	Координаты, МСК-18, зона 2	
		Х	У
	56	372232.89	2249001.08
	57	372049.74	2248234.63
	58	371906.91	2247459.63
	59	371805.05	2246678.27
	60	371744.08	2245892.50
	61	371724.47	2245104.53
	62	371745.96	2244316.60
	63	371808.80	2243530.98
	64	371912.53	2242749.86
	65	372057.21	2241975.20
	66	372242.19	2241209.19
	67	372466.66	2240454.24
	68	372730.82	2239711.79
	69	373032.95	2238984.61
	70	373373.09	2238274.03
	71	373749.67	2237582.67
	72	374162.19	2236911.91
	73	374608.98	2236263.92
	74	375089.29	2235640.42
	75	375601.37	2235043.06
	76	376143.94	2234473.54
	77	376715.61	2233933.11
	78	377314.70	2233423.78
	79	377939.70	2232946.59
	80	378588.78	2232502.79
	81	379260.04	2232093.91
	82	379951.96	2231720.81
	83	380662.26	2231384.69
	84	381389.09	2231086.09
	85	382130.59	2230826.21
	86	382884.63	2230605.89
	87	383648.94	2230425.03
	88	384421.82	2230284.64
	89	385201.04	2230185.27
	90	385984.12	2230126.72
	91	386769.26	2230108.89
	92	387554.20	2230132.86
	93	388336.69	2230197.35
	94	389114.94	2230302.70
	95	389886.47	2230448.90
	96	390649.06	2230635.35

Сектор	Характерные точки границ	Координаты, МСК-18, зона 2	
		Х	У
	97	391401.04	2230861.00
	98	392140.14	2231125.89
	99	392864.26	2231429.29
	100	393571.57	2231769.79
	101	394260.23	2232146.73
	102	394928.00	2232559.22
	103	395573.39	2233006.03
	104	396194.53	2233485.83
	105	396789.62	2233997.22
	106	397357.18	2234539.28
	107	397895.58	2235109.88
	108	398403.45	2235707.76
	109	398879.55	2236331.34
	110	399322.17	2236978.87
	111	399730.58	2237648.64
	112	400103.15	2238338.65
	113	400439.40	2239047.35
	114	400737.81	2239772.25
	115	400998.42	2240512.07
	116	401219.57	2241264.00
	117	401401.44	2242026.66
	118	401543.26	2242797.72
	119	401644.40	2243575.01
	120	401704.93	2244356.61
	1	401724.40	2245140.36
	121	401224.39	2245139.76
	122	401203.76	2245897.38
	123	401143.43	2246652.84
	124	401043.85	2247404.01
	125	400904.96	2248149.07
	126	400727.36	2248885.95
	127	400511.83	2249612.35
	128	400258.17	2250326.93
	129	399967.99	2251027.00
	130	399641.28	2251711.31
	131	399279.50	2252377.41
	132	398883.11	2253023.98
	133	398453.71	2253648.89
	134	397991.99	2254250.57
	135	397499.63	2254827.42

Сектор	Характерные точки границ	Координаты, МСК-18, зона 2	
		Х	У
	136	396977.81	2255377.64
	137	396427.88	2255900.38
	138	395851.40	2256393.31
	139	395249.82	2256855.63
	140	394624.87	2257285.99
	141	393978.36	2257683.13
	142	393311.75	2258045.85
	143	392627.20	2258373.41
	144	391926.50	2258664.82
	145	391211.40	2258919.10
	146	390483.94	2259135.52
	147	389746.32	2259313.91
	148	389000.16	2259453.36
	149	388247.61	2259553.31
	150	387491.04	2259613.89
	151	386732.22	2259635.16
	152	385973.30	2259616.02
	153	385216.47	2259557.52
	154	384463.47	2259459.58
	155	383716.70	2259322.00
	156	382978.31	2259145.33
	157	382249.94	2258930.68
	158	381533.78	2258677.68
	159	380831.91	2258387.30
	160	380146.10	2258060.70
	161	379478.15	2257698.40
	162	378830.25	2257301.56
	163	378203.88	2256871.15
	164	377600.86	2256408.40
	165	377022.96	2255914.66
	166	376471.65	2255390.93
	167	375948.53	2254839.16
	168	375454.94	2254260.55
	169	374992.12	2253656.75
	170	374561.76	2253029.37
	171	374164.58	2252380.14
	172	373802.19	2251710.95
	173	373475.07	2251023.39
	174	373184.71	2250319.82
	175	372931.11	2249601.54
	176	372715.88	2248871.36

Сектор	Характерные точки границ	Координаты, МСК-18, зона 2	
		X	Y
	177	372538.85	2248130.54
	178	372400.80	2247381.46
	179	372302.34	2246626.23
	180	372243.41	2245866.74
	181	372224.46	2245105.12
	182	372245.23	2244343.55
	183	372305.97	2243584.21
	184	372406.23	2242829.21
	185	372546.07	2242080.46
	186	372724.86	2241340.07
	187	372941.83	2240610.40
	188	373197.15	2239892.72
	189	373489.18	2239189.85
	190	373817.94	2238503.07
	191	374181.93	2237834.74
	192	374580.66	2237186.46
	193	375012.51	2236560.11
	194	375476.77	2235957.41
	195	375971.74	2235379.99
	196	376496.18	2234829.46
	197	377048.74	2234307.04
	198	377627.82	2233814.69
	199	378231.94	2233353.38
	200	378859.34	2232924.46
	201	379508.19	2232529.17
	202	380177.01	2232168.46
	203	380863.60	2231843.50
	204	381566.16	2231554.79
	205	382282.92	2231303.51
	206	383011.80	2231090.60
	207	383750.62	2230915.69
	208	384497.72	2230779.90
	209	385250.95	2230683.75
	210	386007.92	2230627.06
	211	386766.89	2230609.73
	212	387525.66	2230632.81
	213	388282.08	2230695.20
	214	389034.40	2230796.95
	215	389780.23	2230938.18
	216	390517.42	2231118.33
	217	391244.36	2231336.50

Сектор	Характерные точки границ	Координаты, МСК-18, зона 2	
		X	Y
	218	391958.85	2231592.48
	219	392658.86	2231885.56
	220	393342.63	2232214.77
	221	394008.37	2232579.08
	222	394653.93	2232977.76
	223	395277.85	2233409.62
	224	395878.32	2233873.38
	225	396453.62	2234367.69
	226	397002.31	2234891.74
	227	397522.81	2235443.21
	228	398013.79	2236021.24
	229	398474.07	2236624.02
	230	398901.97	2237249.96
	231	399296.81	2237897.48
	232	399657.00	2238564.44
	233	399982.08	2239249.53
	234	400270.58	2239950.30
	235	400522.53	2240665.48
	236	400736.33	2241392.39
	237	400912.16	2242129.69
	238	401049.27	2242875.08
	239	401147.05	2243626.49
	240	401205.57	2244382.09
	121	401224.39	2245139.76
4.122	1	401890.43	2244373.62
	2	401882.42	2244660.93
	3	401869.41	2244948.03
	4	401851.40	2245234.88
	5	401828.39	2245521.37
	6	401800.39	2245807.41
	7	401767.42	2246092.93
	8	401729.48	2246377.84
	9	401686.57	2246662.03
	10	401638.75	2246945.45
	11	401585.98	2247228.01
	12	401544.66	2247429.70
	13	401640.65	2246705.52
	14	401703.07	2245924.07
	15	401724.39	2245140.36
	16	401704.94	2244356.61
	17	401644.40	2243575.01

Сектор	Характерные точки границ	Координаты, МСК-18, зона 2	
		X	Y
	18	401543.26	2242797.72
	19	401401.44	2242026.67
	20	401227.96	2241299.29
	21	401648.76	2241226.15
	22	401695.60	2241509.72
	23	401737.50	2241794.08
	24	401774.46	2242079.11
	25	401806.41	2242364.74
	26	401833.43	2242650.89
	27	401855.41	2242937.46
	28	401872.43	2243224.36
	29	401884.43	2243511.51
	30	401891.45	2243798.84
	31	401893.45	2244086.24
	1	401890.43	2244373.62
4.123	1	402390.37	2244383.19
	2	402382.10	2244679.17
	3	402368.69	2244974.98
	4	402350.14	2245270.49
	5	402326.44	2245565.65
	6	402297.59	2245860.35
	7	402263.64	2246154.50
	8	402224.54	2246448.01
	9	402180.36	2246740.81
	10	402131.08	2247032.80
	11	402076.70	2247323.88
	12	402017.27	2247613.99
	13	401952.80	2247903.03
	14	401883.33	2248190.90
	15	401808.81	2248477.51
	16	401368.47	2248359.17
	17	401393.99	2248253.28
	18	401537.65	2247482.55
	19	401544.66	2247429.70
	20	401585.98	2247228.01
	21	401638.75	2246945.45
	22	401686.57	2246662.03
	23	401729.48	2246377.84
	24	401767.42	2246092.93
	25	401800.39	2245807.41
	26	401828.39	2245521.37

Сектор	Характерные точки границ	Координаты, МСК-18, зона 2	
		X	Y
	27	401851.40	2245234.88
	28	401869.41	2244948.03
	29	401882.42	2244660.93
	30	401890.43	2244373.62
	31	401893.45	2244086.24
	32	401891.45	2243798.84
	33	401884.43	2243511.51
	34	401872.43	2243224.36
	35	401855.41	2242937.46
	36	401833.43	2242650.89
	37	401806.41	2242364.74
	38	401774.46	2242079.11
	39	401737.50	2241794.08
	40	401695.60	2241509.72
	41	401648.76	2241226.15
	42	402141.39	2241140.52
	43	402189.64	2241432.68
	44	402232.81	2241725.63
	45	402270.88	2242019.29
	46	402303.82	2242313.56
	47	402331.63	2242608.36
	48	402354.29	2242903.59
	49	402371.82	2243199.16
	50	402384.17	2243495.02
	51	402391.39	2243791.02
	52	402393.46	2244087.12
	1	402390.37	2244383.19
4.124	1	402890.28	2244392.76
	2	402881.79	2244697.43
	3	402868.00	2245001.90
	4	402848.89	2245306.10
	5	402824.50	2245609.92
	6	402794.79	2245913.26
	7	402759.84	2246216.05
	8	402719.62	2246518.18
	9	402674.12	2246819.58
	10	402623.39	2247120.14
	11	402567.45	2247419.77
	12	402506.28	2247718.39
	13	402439.91	2248015.90
	14	402368.38	2248312.23

Сектор	Характерные точки границ	Координаты, МСК-18, зона 2	
		Х	У
	15	402291.70	2248607.26
	16	401808.81	2248477.51
	17	401883.33	2248190.90
	18	401952.80	2247903.03
	19	402017.27	2247613.99
	20	402076.70	2247323.88
	21	402131.08	2247032.80
	22	402180.36	2246740.81
	23	402224.54	2246448.01
	24	402263.64	2246154.50
	25	402297.59	2245860.35
	26	402326.44	2245565.65
	27	402350.14	2245270.49
	28	402368.69	2244974.98
	29	402382.10	2244679.17
	30	402390.37	2244383.19
	31	402393.46	2244087.12
	32	402391.39	2243791.02
	33	402384.17	2243495.02
	34	402371.82	2243199.16
	35	402354.29	2242903.59
	36	402331.63	2242608.36
	37	402303.82	2242313.56
	38	402270.88	2242019.29
	39	402232.81	2241725.63
	40	402189.64	2241432.68
	41	402141.39	2241140.52
	42	402421.27	2241091.87
	43	402521.10	2241431.20
	44	402703.01	2242193.88
	45	402844.86	2242964.93
	46	402870.43	2243161.49
	47	402871.17	2243173.99
	48	402883.93	2243478.52
	49	402891.35	2243783.21
	50	402893.46	2244087.99
	1	402890.28	2244392.76
4.125	1	403004.77	2246091.26
	2	402942.41	2246872.71
	3	402839.45	2247649.76
	4	402695.81	2248420.47

Сектор	Характерные точки границ	Координаты, МСК-18, зона 2	
		Х	У
	5	402628.94	2248697.86
	6	402291.70	2248607.26
	7	402368.38	2248312.23
	8	402439.91	2248015.90
	9	402506.28	2247718.39
	10	402567.45	2247419.77
	11	402623.39	2247120.14
	12	402674.12	2246819.58
	13	402719.62	2246518.18
	14	402759.84	2246216.05
	15	402794.79	2245913.26
	16	402824.50	2245609.92
	17	402848.89	2245306.10
	18	402868.00	2245001.90
	19	402881.79	2244697.43
	20	402890.28	2244392.76
	21	402893.46	2244087.99
	22	402891.35	2243783.21
	23	402883.93	2243478.52
	24	402871.17	2243173.99
	25	402870.43	2243161.49
	26	402946.03	2243742.22
	27	403006.58	2244523.80
	28	403026.09	2245307.56
	1	403004.77	2246091.26
4.126	1	401644.91	2249046.67
	2	401478.57	2249556.70
	3	401085.38	2249436.42
	4	401210.29	2249015.49
	5	401368.47	2248359.17
	6	401808.81	2248477.51
	1	401644.91	2249046.67
4.127	1	402122.99	2249193.12
	2	401956.72	2249702.94
	3	401478.57	2249556.70
	4	401644.91	2249046.67
	5	401808.81	2248477.51
	6	402291.70	2248607.26
	1	402122.99	2249193.12
4.128	1	402512.14	2249182.74
	2	402324.44	2249815.38

Сектор	Характерные точки границ	Координаты, МСК-18, зона 2	
		X	Y
	3	401956.72	2249702.94
	4	402122.99	2249193.12
	5	402291.70	2248607.26
	6	402628.94	2248697.86
	1	402512.14	2249182.74
4.129	1	399868.88	2253238.97
	2	399873.12	2253232.78
	3	400269.46	2252586.19
	4	400631.20	2251920.08
	5	400957.90	2251235.75
	6	401248.02	2250535.67
	7	401501.67	2249821.07
	8	401571.63	2249585.16
	9	401085.38	2249436.42
	10	400987.36	2249766.90
	11	400759.20	2250409.62
	12	400724.97	2250506.08
	13	400424.82	2251230.27
	14	400086.88	2251938.16
	15	399712.67	2252627.28
	16	399488.72	2252992.53
	1	399868.88	2253238.97
4.130	1	401977.19	2249975.59
	2	401714.86	2250714.80
	3	401414.75	2251438.99
	4	401076.84	2252146.90
	5	400702.64	2252836.05
	6	400292.68	2253504.85
	7	400288.49	2253510.95
	8	399868.88	2253238.97
	9	399873.12	2253232.78
	10	400269.46	2252586.19
	11	400631.20	2251920.08
	12	400957.90	2251235.75
	13	401248.02	2250535.67
	14	401501.67	2249821.07
	15	401571.63	2249585.16
	16	402049.62	2249731.34
	1	401977.19	2249975.59
4.131	1	402289.22	2249934.11
	2	402026.88	2250673.30

Сектор	Характерные точки границ	Координаты, МСК-18, зона 2	
		X	Y
	3	401726.76	2251397.51
	4	401388.85	2252105.41
	5	401014.64	2252794.54
	6	400604.68	2253463.34
	7	400484.62	2253638.04
	8	400288.49	2253510.95
	9	400292.68	2253504.85
	10	400702.64	2252836.05
	11	401076.84	2252146.90
	12	401414.75	2251438.99
	13	401714.86	2250714.80
	14	401977.19	2249975.59
	15	402049.62	2249731.34
	16	402324.44	2249815.36
	1	402289.22	2249934.11
4.132	1	399644.91	2253326.89
	2	399313.36	2253818.06
	3	399063.91	2253643.53
	4	399302.65	2253296.07
	5	399488.72	2252992.53
	6	399748.64	2253161.03
	1	399644.91	2253326.89
4.133	1	400064.39	2253599.09
	2	399723.12	2254104.70
	3	399313.36	2253818.06
	4	399644.91	2253326.89
	5	399748.64	2253161.03
	6	400168.25	2253433.03
	1	400064.39	2253599.09
4.134	1	400160.53	2254109.82
	2	400010.32	2254305.58
	3	399723.12	2254104.70
	4	400064.39	2253599.09
	5	400168.25	2253433.03
	6	400484.62	2253638.06
	1	400160.53	2254109.82
4.135	1	399141.21	2254059.26
	2	398964.88	2254297.44
	3	398784.43	2254532.52
	4	398599.91	2254764.42
	5	398411.38	2254993.10

Сектор	Характерные точки границ	Координаты, МСК-18, зона 2	
		Х	У
	6	398218.88	2255218.46
	7	398022.50	2255440.46
	8	397822.27	2255658.99
	9	397618.25	2255874.03
	10	397410.54	2256085.50
	11	397199.14	2256293.31
	12	396984.18	2256497.43
	13	396765.65	2256697.78
	14	396543.70	2256894.29
	15	396318.35	2257086.94
	16	396089.67	2257275.63
	17	395857.73	2257460.31
	18	395622.61	2257640.94
	19	395384.38	2257817.46
	20	395143.08	2257989.80
	21	394898.83	2258157.92
	22	394651.70	2258321.77
	23	394401.72	2258481.30
	24	394149.01	2258636.46
	25	393893.63	2258787.18
	26	393678.53	2258415.76
	27	394229.19	2258116.08
	28	394897.93	2257705.18
	29	395544.40	2257259.93
	30	396166.68	2256781.62
	31	396763.00	2256271.64
	32	397331.85	2255730.94
	33	397871.59	2255161.65
	34	398380.88	2254564.97
	35	398858.48	2253942.53
	36	399063.91	2253643.53
	37	399313.36	2253818.06
	1	399141.21	2254059.26
4.136	1	399545.93	2254352.99
	2	399364.44	2254598.18
	3	399178.69	2254840.18
	4	398988.76	2255078.90
	5	398794.71	2255314.31
	6	398596.58	2255546.30
	7	398394.42	2255774.82
	8	398188.33	2255999.80

Сектор	Характерные точки границ	Координаты, МСК-18, зона 2	
		Х	У
	9	397978.32	2256221.16
	10	397764.51	2256438.85
	11	397546.93	2256652.79
	12	397325.63	2256862.91
	13	397100.73	2257069.16
	14	396872.26	2257271.48
	15	396640.30	2257469.79
	16	396404.90	2257664.04
	17	396166.16	2257854.17
	18	395924.16	2258040.12
	19	395907.89	2258052.17
	20	395531.39	2258283.54
	21	394841.85	2258658.87
	22	394133.74	2258997.70
	23	394038.52	2259037.33
	24	393893.63	2258787.18
	25	394149.01	2258636.46
	26	394401.72	2258481.30
	27	394651.70	2258321.77
	28	394898.83	2258157.92
	29	395143.08	2257989.80
	30	395384.38	2257817.46
	31	395622.61	2257640.94
	32	395857.73	2257460.31
	33	396089.67	2257275.63
	34	396318.35	2257086.94
	35	396543.70	2256894.29
	36	396765.65	2256697.78
	37	396984.18	2256497.43
	38	397199.14	2256293.31
	39	397410.54	2256085.50
	40	397618.25	2255874.03
	41	397822.27	2255658.99
	42	398022.50	2255440.46
	43	398218.88	2255218.46
	44	398411.38	2254993.10
	45	398599.91	2254764.42
	46	398784.43	2254532.52
	47	398964.88	2254297.44
	48	399141.21	2254059.26
	49	399313.36	2253818.06

Сектор	Характерные точки границ	Координаты, МСК-18, зона 2	
		X	Y
	50	399723.12	2254104.70
	1	399545.93	2254352.99
4.137	1	399682.95	2254732.28
	2	399173.68	2255329.06
	3	398633.94	2255898.30
	4	398065.13	2256439.02
	5	397468.84	2256949.01
	6	396846.58	2257427.34
	7	396200.12	2257872.62
	8	395907.89	2258052.17
	9	395924.16	2258040.12
	10	396166.16	2257854.17
	11	396404.90	2257664.04
	12	396640.30	2257469.79
	13	396872.26	2257271.48
	14	397100.73	2257069.16
	15	397325.63	2256862.91
	16	397546.93	2256652.79
	17	397764.51	2256438.85
	18	397978.32	2256221.16
	19	398188.33	2255999.80
	20	398394.42	2255774.82
	21	398596.58	2255546.30
	22	398794.71	2255314.31
	23	398988.76	2255078.90
	24	399178.69	2254840.18
	25	399364.44	2254598.18
	26	399545.93	2254352.99
	27	399723.12	2254104.70
	28	400010.32	2254305.58
	1	399682.95	2254732.28
4.138	1	379951.97	2231720.81
	2	379260.04	2232093.90
	3	378588.77	2232502.80
	4	377977.40	2232920.81
	5	378036.56	2232870.54
	6	378259.58	2232687.65
	7	378485.76	2232508.71
	8	378715.01	2232333.77
	9	378947.30	2232162.88
	10	379182.50	2231996.08

Сектор	Характерные точки границ	Координаты, МСК-18, зона 2	
		X	Y
	11	379420.60	2231833.45
	12	379661.48	2231675.03
	13	379905.07	2231520.83
	14	380151.34	2231370.95
	15	380400.15	2231225.41
	16	380527.22	2231448.59
	1	379951.97	2231720.81
4.139	1	380151.34	2231370.95
	2	379905.07	2231520.83
	3	379661.48	2231675.03
	4	379420.60	2231833.45
	5	379182.50	2231996.08
	6	378947.30	2232162.88
	7	378715.01	2232333.77
	8	378485.76	2232508.71
	9	378259.58	2232687.65
	10	378036.56	2232870.54
	11	377977.40	2232920.81
	12	377939.70	2232946.59
	13	377314.69	2233423.78
	14	376715.60	2233933.11
	15	376143.95	2234473.54
	16	375601.38	2235043.06
	17	375089.28	2235640.42
	18	374895.55	2235891.90
	19	374705.24	2235757.10
	20	374878.44	2235515.24
	21	375055.84	2235276.48
	22	375237.36	2235040.87
	23	375422.97	2234808.48
	24	375612.60	2234579.40
	25	375806.21	2234353.68
	26	376003.71	2234131.40
	27	376205.08	2233912.63
	28	376410.23	2233697.43
	29	376619.06	2233485.86
	30	376831.59	2233278.00
	31	377047.68	2233073.90
	32	377267.33	2232873.64
	33	377490.41	2232677.25
	34	377716.88	2232484.82

Сектор	Характерные точки границ	Координаты, МСК-18, зона 2	
		Х	У
	35	377946.70	2232296.39
	36	378179.72	2232112.04
	37	378415.96	2231931.79
	38	378655.28	2231755.73
	39	378897.65	2231583.89
	40	379142.97	2231416.32
	41	379391.15	2231253.09
	42	379642.16	2231094.25
	43	379895.89	2230939.82
	44	380152.29	2230789.88
	45	380400.15	2231225.41
	1	380151.34	2231370.95
4.140	1	379895.89	2230939.82
	2	379642.16	2231094.25
	3	379391.15	2231253.09
	4	379142.97	2231416.32
	5	378897.65	2231583.89
	6	378655.28	2231755.73
	7	378415.96	2231931.79
	8	378179.72	2232112.04
	9	377946.70	2232296.39
	10	377716.88	2232484.82
	11	377490.41	2232677.25
	12	377267.33	2232873.64
	13	377047.68	2233073.90
	14	376831.59	2233278.00
	15	376619.06	2233485.86
	16	376410.23	2233697.43
	17	376205.08	2233912.63
	18	376003.71	2234131.40
	19	375806.21	2234353.68
	20	375612.60	2234579.40
	21	375422.97	2234808.48
	22	375237.36	2235040.87
	23	375055.84	2235276.48
	24	374878.44	2235515.24
	25	374705.24	2235757.10
	26	374296.75	2235467.70
	27	374475.06	2235218.72
	28	374657.71	2234972.91
	29	374844.57	2234730.35

Сектор	Характерные точки границ	Координаты, МСК-18, зона 2	
		Х	У
	30	375035.67	2234491.12
	31	375230.91	2234255.29
	32	375430.22	2234022.92
	33	375633.56	2233794.09
	34	375840.84	2233568.87
	35	376052.04	2233347.34
	36	376267.05	2233129.55
	37	376485.85	2232915.56
	38	376708.32	2232705.46
	39	376934.43	2232499.30
	40	377164.09	2232297.13
	41	377397.26	2232099.03
	42	377633.82	2231905.08
	43	377873.75	2231715.29
	44	378116.93	2231529.75
	45	378363.33	2231348.50
	46	378612.82	2231171.62
	47	378865.38	2230999.13
	48	379120.88	2230831.10
	49	379379.30	2230667.58
	50	379553.56	2230561.54
	51	379702.76	2230490.96
	52	379929.29	2230397.97
	53	380152.29	2230789.88
	1	379895.89	2230939.82
4.141	1	379379.30	2230667.58
	2	379120.88	2230831.10
	3	378865.38	2230999.13
	4	378612.82	2231171.62
	5	378363.33	2231348.50
	6	378116.93	2231529.75
	7	377873.75	2231715.29
	8	377633.82	2231905.08
	9	377397.26	2232099.03
	10	377164.09	2232297.13
	11	376934.43	2232499.30
	12	376708.32	2232705.46
	13	376485.85	2232915.56
	14	376267.05	2233129.55
	15	376052.04	2233347.34
	16	375840.84	2233568.87

Сектор	Характерные точки границ	Координаты, МСК-18, зона 2	
		X	Y
	17	375633.56	2233794.09
	18	375430.22	2234022.92
	19	375230.91	2234255.29
	20	375035.67	2234491.12
	21	374844.57	2234730.35
	22	374657.71	2234972.91
	23	374475.06	2235218.72
	24	374296.75	2235467.70
	25	373888.29	2235178.24
	26	374071.71	2234922.12
	27	374259.57	2234669.28
	28	374451.84	2234419.78
	29	374648.39	2234173.70
	30	374849.22	2233931.12
	31	374859.22	2233919.47
	32	375183.78	2233578.95
	33	375755.58	2233038.54
	34	376354.77	2232529.34
	35	376979.86	2232052.28
	36	377629.05	2231608.73
	37	378300.40	2231199.99
	38	378992.39	2230827.04
	39	379553.56	2230561.54
	1	379379.30	2230667.58
4.142	1	374849.22	2233931.12
	2	374648.39	2234173.70
	3	374451.84	2234419.78
	4	374259.57	2234669.28
	5	374071.71	2234922.12
	6	373888.29	2235178.24
	7	373828.25	2235135.68
	8	374128.90	2234745.60
	9	374641.09	2234148.34
	10	374859.22	2233919.47
	1	374849.22	2233931.12
4.143	1	374608.97	2236263.92
	2	374220.24	2236827.69
	3	374070.65	2236729.49
	4	374371.61	2236249.75
	5	374705.24	2235757.10
	6	374895.55	2235891.90

Сектор	Характерные точки границ	Координаты, МСК-18, зона 2	
		X	Y
	1	374608.97	2236263.92
4.144	1	374371.61	2236249.75
	2	374070.65	2236729.49
	3	373652.20	2236454.80
	4	373953.30	2235974.87
	5	374296.75	2235467.70
	6	374705.24	2235757.10
	1	374371.61	2236249.75
4.145	1	373953.30	2235974.87
	2	373652.20	2236454.80
	3	373233.75	2236180.05
	4	373534.98	2235699.94
	5	373888.29	2235178.24
	6	374296.75	2235467.70
	1	373953.30	2235974.87
4.146	1	373534.98	2235699.94
	2	373233.75	2236180.05
	3	373139.28	2236118.02
	4	373201.53	2236016.88
	5	373648.46	2235369.00
	6	373828.25	2235135.68
	7	373888.29	2235178.24
	1	373534.98	2235699.94
4.147	1	374162.18	2236911.91
	2	373749.66	2237582.67
	3	373373.10	2238274.02
	4	373032.95	2238984.61
	5	372730.81	2239711.79
	6	372503.93	2240349.42
	7	372092.98	2240222.16
	8	372164.09	2239983.20
	9	372419.53	2239265.56
	10	372711.67	2238562.73
	11	373040.52	2237875.99
	12	373404.62	2237207.79
	13	373803.45	2236559.49
	14	373806.02	2236555.78
	15	374220.24	2236827.69
	1	374162.18	2236911.91
4.148	1	373803.45	2236559.49
	2	373404.62	2237207.79

Сектор	Характерные точки границ	Координаты, МСК-18, зона 2	
		X	Y
	3	373040.52	2237876.00
	4	372711.67	2238562.73
	5	372419.53	2239265.56
	6	372164.09	2239983.20
	7	372092.98	2240222.17
	8	371615.39	2240074.25
	9	371688.96	2239827.01
	10	371953.23	2239084.56
	11	372255.47	2238357.42
	12	372595.70	2237646.95
	13	372972.39	2236955.58
	14	373385.01	2236284.95
	15	373387.66	2236281.12
	16	373806.02	2236555.79
	1	373803.45	2236559.49
4.149	1	373385.01	2236284.95
	2	372972.39	2236955.58
	3	372595.70	2237646.95
	4	372255.47	2238357.42
	5	371953.23	2239084.56
	6	371688.96	2239827.01
	7	371615.39	2240074.24
	8	371374.10	2239999.50
	9	371505.25	2239558.83
	10	371769.57	2238816.39
	11	372071.86	2238089.27
	12	372412.13	2237378.82
	13	372788.87	2236687.55
	14	373139.28	2236118.02
	15	373387.66	2236281.12
	1	373385.01	2236284.95
4.150	1	372466.65	2240454.25
	2	372262.73	2241140.11
	3	372193.57	2241121.33
	4	372358.57	2240549.06
	5	372431.10	2240326.87
	6	372503.93	2240349.42
	1	372466.65	2240454.25
4.151	1	372358.57	2240549.06
	2	372193.57	2241121.33
	3	371710.93	2240990.21

Сектор	Характерные точки границ	Координаты, МСК-18, зона 2	
		X	Y
	4	371880.81	2240401.04
	5	371953.32	2240178.91
	6	372431.10	2240326.87
	1	372358.57	2240549.06
4.152	1	371880.81	2240401.04
	2	371710.93	2240990.21
	3	371228.32	2240859.06
	4	371403.06	2240252.98
	5	371475.55	2240030.94
	6	371953.32	2240178.91
	1	371880.81	2240401.04
4.153	1	371403.06	2240252.98
	2	371228.32	2240859.06
	3	371153.68	2240838.77
	4	371280.61	2240313.69
	5	371374.10	2239999.50
	6	371475.55	2240030.94
	1	371403.06	2240252.98
4.154	1	372242.20	2241209.19
	2	372057.22	2241975.19
	3	371912.52	2242749.85
	4	371808.79	2243530.98
	5	371745.97	2244316.61
	6	371724.47	2245104.52
	7	371744.09	2245892.50
	8	371805.04	2246678.26
	9	371906.90	2247459.63
	10	372049.76	2248234.63
	11	372103.44	2248459.38
	12	371861.05	2248502.11
	13	371812.30	2248208.27
	14	371768.68	2247913.60
	15	371730.19	2247618.21
	16	371696.88	2247322.19
	17	371668.73	2247025.62
	18	371645.78	2246728.61
	19	371628.00	2246431.24
	20	371615.42	2246133.59
	21	371608.06	2245835.78
	22	371605.86	2245537.88
	23	371608.86	2245239.98

Сектор	Характерные точки границ	Координаты, МСК-18, зона 2	
		X	Y
	24	371617.09	2244942.19
	25	371630.48	2244644.58
	26	371649.09	2244347.27
	27	371672.87	2244050.31
	28	371701.85	2243753.84
	29	371735.97	2243457.89
	30	371775.28	2243162.62
	31	371819.71	2242868.07
	32	371869.27	2242574.35
	33	371923.98	2242281.56
	34	371983.78	2241989.76
	35	372048.66	2241699.07
	36	372118.60	2241409.56
	37	372193.57	2241121.33
	38	372262.73	2241140.11
	1	372242.20	2241209.19
4.155	1	372118.60	2241409.56
	2	372048.66	2241699.07
	3	371983.78	2241989.76
	4	371923.98	2242281.56
	5	371869.27	2242574.35
	6	371819.71	2242868.07
	7	371775.28	2243162.62
	8	371735.97	2243457.89
	9	371701.85	2243753.84
	10	371672.87	2244050.31
	11	371649.09	2244347.27
	12	371630.48	2244644.58
	13	371617.09	2244942.19
	14	371608.86	2245239.98
	15	371605.86	2245537.88
	16	371608.06	2245835.78
	17	371615.42	2246133.59
	18	371628.00	2246431.24
	19	371645.78	2246728.61
	20	371668.73	2247025.62
	21	371696.88	2247322.19
	22	371730.19	2247618.21
	23	371768.68	2247913.60
	24	371812.30	2248208.27
	25	371861.05	2248502.11

Сектор	Характерные точки границ	Координаты, МСК-18, зона 2	
		X	Y
	26	371409.88	2248581.70
	27	371313.86	2248255.70
	28	371273.49	2247983.06
	29	371233.88	2247678.95
	30	371199.59	2247374.18
	31	371170.62	2247068.86
	32	371146.97	2246763.08
	33	371128.69	2246456.92
	34	371115.71	2246150.49
	35	371108.12	2245843.88
	36	371105.88	2245537.18
	37	371108.97	2245230.50
	38	371117.42	2244923.90
	39	371131.22	2244617.50
	40	371150.38	2244311.40
	41	371174.86	2244005.68
	42	371204.70	2243700.44
	43	371239.84	2243395.78
	44	371280.28	2243091.77
	45	371326.04	2242788.54
	46	371377.08	2242486.14
	47	371433.40	2242184.69
	48	371494.96	2241884.28
	49	371561.74	2241585.01
	50	371633.74	2241286.95
	51	371710.93	2240990.21
	52	372193.57	2241121.33
	1	372118.60	2241409.56
4.156	1	371633.74	2241286.95
	2	371561.74	2241585.01
	3	371494.96	2241884.28
	4	371433.40	2242184.69
	5	371377.08	2242486.14
	6	371326.04	2242788.54
	7	371280.28	2243091.77
	8	371239.84	2243395.78
	9	371204.70	2243700.44
	10	371174.86	2244005.68
	11	371150.38	2244311.40
	12	371131.22	2244617.50
	13	371117.42	2244923.90

Сектор	Характерные точки границ	Координаты, МСК-18, зона 2	
		X	Y
	14	371108.97	2245230.50
	15	371105.88	2245537.18
	16	371108.12	2245843.88
	17	371115.71	2246150.49
	18	371128.69	2246456.92
	19	371146.97	2246763.08
	20	371170.62	2247068.86
	21	371199.59	2247374.18
	22	371233.88	2247678.95
	23	371273.49	2247983.06
	24	371313.86	2248255.70
	25	371269.66	2248105.58
	26	371086.67	2247339.07
	27	370944.01	2246564.05
	28	370842.32	2245782.68
	29	370781.50	2244996.89
	30	370762.05	2244208.91
	31	370783.72	2243421.01
	32	370846.74	2242635.39
	33	370853.96	2242581.02

Сектор	Характерные точки границ	Координаты, МСК-18, зона 2	
		X	Y
	34	370884.87	2242397.90
	35	370942.79	2242087.81
	36	371006.11	2241778.78
	37	371074.82	2241470.92
	38	371148.91	2241164.32
	39	371228.32	2240859.06
	40	371710.93	2240990.21
	1	371633.74	2241286.95
4.157	1	371148.91	2241164.32
	2	371074.82	2241470.92
	3	371006.11	2241778.78
	4	370942.79	2242087.81
	5	370884.87	2242397.90
	6	370853.96	2242581.02
	7	370950.63	2241854.31
	8	371095.47	2241079.69
	9	371153.68	2240838.77
	10	371228.32	2240859.06
	1	371148.91	2241164.32

8.7. Графическое изображение границ секторов четвертой подзоны приаэродромной территории аэродрома гражданской авиации Ижевск приведено на схемах 5.1 и 5.2.

Схема 5.1



Схема 5.2



9. Описание границ пятой подзоны:

9.1. Пятая подзона приаэродромной территории аэродрома гражданской авиации Ижевск выделена по границам, установленным исходя из требований безопасности полетов и промышленной безопасности опасных производственных объектов с учетом максимального радиуса зон поражения в случаях происшествий техногенного характера на опасных производственных объектах.

9.2. Перечень координат характерных точек границ пятой подзоны приаэродромной территории аэродрома гражданской авиации Ижевск приведен в таблице 6.1.

Таблица 6.1

Обозначение характерных точек границ	Координаты МСК-18, зона 2	
	X	Y
1	417165.70	2253796.99
2	413221.69	2262219.27
3	400645.90	2253845.75
4	399408.82	2253023.10
5	398904.00	2253740.75
6	398316.11	2254477.19
7	397683.13	2255175.27
8	397007.57	2255832.22
9	396292.09	2256445.46
10	395539.52	2257012.56
11	394752.82	2257531.30
12	393935.11	2257999.61
13	393089.60	2258415.65
14	392219.64	2258777.78
15	391328.65	2259084.57
16	390420.17	2259334.81
17	389497.76	2259527.51
18	388565.07	2259661.91
19	387625.78	2259737.48
20	386683.60	2259753.93
21	385742.25	2259711.18
22	384805.44	2259609.41
23	383876.86	2259449.02
24	382960.20	2259230.64
25	382059.05	2258955.13
26	381176.98	2258623.58
27	380317.47	2258237.30

28	379483.91	2257797.82
29	378679.59	2257306.86
30	377907.68	2256766.36
31	377171.23	2256178.47
32	376473.16	2255545.49
33	375816.20	2254869.93
34	375202.96	2254154.45
35	374635.86	2253401.88
36	374117.13	2252615.18
37	373648.82	2251797.46
38	373232.78	2250951.96
39	372870.65	2250082.00
40	372563.86	2249191.01
41	372313.62	2248282.52
42	372120.92	2247360.11
43	371986.51	2246427.43
44	371910.94	2245488.14
45	371894.50	2244545.96
46	371937.24	2243604.61
47	372039.01	2242667.79
48	372199.40	2241739.22
49	372417.79	2240822.55
50	372527.35	2240439.47
51	371104.54	2240012.01
52	356620.36	2235713.79
53	360564.38	2227291.52
54	373140.16	2235665.03
55	374377.24	2236487.68
56	374882.06	2235770.04
57	375469.96	2235033.59
58	376102.94	2234335.52
59	376778.50	2233678.56
60	377493.98	2233065.32
61	378246.55	2232498.22
62	379033.24	2231979.49
63	379850.96	2231511.18
64	380696.47	2231095.14
65	381566.43	2230733.01
66	382457.41	2230426.22
67	383365.90	2230175.98
68	384288.31	2229983.28
69	385221.00	2229848.87
70	386160.29	2229773.30
71	387102.47	2229756.85
72	388043.82	2229799.60

73	388980.63	2229901.37
74	389909.20	2230061.76
75	390825.87	2230280.14
76	391727.02	2230555.65
77	392609.09	2230887.20
78	393468.60	2231273.48
79	394302.16	2231712.97
80	395106.48	2232203.93
81	395878.39	2232744.42
82	396614.83	2233332.32
83	397312.91	2233965.29
84	397969.86	2234640.86
85	398583.10	2235356.33
86	399150.21	2236108.91
87	399668.94	2236895.60
88	400137.25	2237713.32
89	400553.29	2238558.82
90	400915.42	2239428.79
91	401222.21	2240319.77
92	401472.45	2241228.26
93	401665.15	2242150.67
94	401799.55	2243083.36
95	401875.13	2244022.64
96	401891.57	2244964.82
97	401848.82	2245906.18
98	401747.05	2246842.99
99	401586.66	2247771.56
100	401368.28	2248688.23
101	401257.52	2249075.28
102	402681.53	2249498.77
1	417165.70	2253796.99

9.3. Муниципальные образования, в границах территории которых полностью или частично расположена пятая подзона приаэродромной территории аэродрома гражданской авиации Ижевск, приведены в таблице 6.2.

Таблица 6.2

№ п/п	Муниципальное образование
1	Городской округ «город Ижевск»
2	Муниципальный округ «Воткинский район»
3	Муниципальный округ «Завьяловский район»
4	Муниципальный округ «Малопургинский район»

9.4. Перечень кадастровых кварталов, в границах территорий которых полностью или частично расположена пятая подзона приаэродромной территории аэродрома гражданской авиации Ижевск, приведен в таблице 6.3.

Таблица 6.3

№ п/п	Номера кадастровых кварталов				
	1	2	3	4	5
1	18:04:007001	18:04:008001	18:04:009001	18:04:009010	18:04:009012
2	18:04:009013	18:04:011001	18:04:012011	18:04:012012	18:04:012014
3	18:04:014001	18:04:109011	18:04:112013	18:04:112015	18:04:112016
4	18:04:112017	18:04:112018	18:04:123001	18:04:123002	18:04:123003
5	18:04:123004	18:04:123005	18:04:123006	18:04:123007	18:04:123008
6	18:04:123009	18:04:123010	18:04:123011	18:04:123013	18:04:123014
7	18:04:123015	18:04:123016	18:04:123017	18:04:124001	18:04:124002
8	18:04:129001	18:04:129002	18:04:129003	18:04:129004	18:04:129005
9	18:04:138001	18:04:138002	18:04:138003	18:04:138004	18:04:138005
10	18:04:138006	18:04:138007	18:04:138008	18:04:138009	18:04:138010
11	18:04:138011	18:04:138012	18:04:138014	18:04:138015	18:04:138016
12	18:04:138017	18:04:138018	18:04:138019	18:04:138021	18:04:138022
13	18:04:138023	18:04:147001	18:04:148001	18:04:148002	18:04:148003
14	18:04:148004	18:04:148005	18:04:155001	18:04:155002	18:04:155003
15	18:04:155004	18:04:155005	18:04:155006	18:04:158001	18:04:158002
16	18:04:167001	18:04:169001	18:04:169002	18:04:169003	18:04:169004
17	18:04:169005	18:04:169006	18:04:169007	18:04:169008	18:04:169009
18	18:04:169010	18:04:169011	18:04:169012	18:04:169013	18:04:173001
19	18:08:020001	18:08:021008	18:08:021009	18:08:021010	18:08:021011
20	18:08:021012	18:08:021013	18:08:021014	18:08:021015	18:08:022001
21	18:08:022002	18:08:023001	18:08:023002	18:08:023003	18:08:023004
22	18:08:023005	18:08:023006	18:08:023007	18:08:023008	18:08:023009
23	18:08:023010	18:08:023012	18:08:023013	18:08:023014	18:08:023015
24	18:08:023017	18:08:023018	18:08:023019	18:08:023020	18:08:023021
25	18:08:023022	18:08:023023	18:08:023024	18:08:023025	18:08:023026
26	18:08:023027	18:08:023028	18:08:023029	18:08:024001	18:08:025001
27	18:08:025002	18:08:025003	18:08:026001	18:08:027001	18:08:027002
28	18:08:028001	18:08:028002	18:08:028003	18:08:028004	18:08:028005
29	18:08:028006	18:08:028007	18:08:028008	18:08:028009	18:08:028010
30	18:08:028011	18:08:028015	18:08:028016	18:08:028017	18:08:029001
31	18:08:030001	18:08:030002	18:08:030003	18:08:030004	18:08:030005
32	18:08:030006	18:08:030007	18:08:030008	18:08:030009	18:08:030010
33	18:08:030011	18:08:030012	18:08:030013	18:08:030014	18:08:031001
34	18:08:032001	18:08:033001	18:08:033002	18:08:034001	18:08:035001

№ п/п	Номера кадастровых кварталов				
	1	2	3	4	5
35	18:08:035002	18:08:035003	18:08:035004	18:08:035005	18:08:036001
36	18:08:037001	18:08:037002	18:08:037003	18:08:037004	18:08:037005
37	18:08:037006	18:08:037007	18:08:037008	18:08:038001	18:08:038002
38	18:08:038003	18:08:038004	18:08:040001	18:08:040008	18:08:043001
39	18:08:043002	18:08:043003	18:08:043004	18:08:043005	18:08:043007
40	18:08:043008	18:08:043009	18:08:043010	18:08:043011	18:08:043012
41	18:08:043013	18:08:045001	18:08:045002	18:08:045003	18:08:045004
42	18:08:045005	18:08:045006	18:08:045007	18:08:045008	18:08:045009
43	18:08:045010	18:08:045011	18:08:045012	18:08:045013	18:08:045014
44	18:08:046001	18:08:046002	18:08:046003	18:08:046004	18:08:046005
45	18:08:046006	18:08:046007	18:08:046008	18:08:046010	18:08:046011
46	18:08:047001	18:08:059001	18:08:060001	18:08:061001	18:08:062001
47	18:08:063001	18:08:069001	18:08:073001	18:08:075001	18:08:076001
48	18:08:077001	18:08:077002	18:08:078001	18:08:078002	18:08:078003
49	18:08:078004	18:08:078005	18:08:078006	18:08:078007	18:08:078008
50	18:08:078009	18:08:078010	18:08:078011	18:08:078012	18:08:078013
51	18:08:078014	18:08:078015	18:08:078016	18:08:078017	18:08:078018
52	18:08:078019	18:08:078020	18:08:078021	18:08:078022	18:08:078023
53	18:08:078024	18:08:078025	18:08:078026	18:08:078027	18:08:078028
54	18:08:078029	18:08:078030	18:08:078031	18:08:078032	18:08:078033
55	18:08:078034	18:08:078035	18:08:078036	18:08:078037	18:08:078038
56	18:08:078039	18:08:078040	18:08:078041	18:08:078042	18:08:081001
57	18:08:083002	18:08:085001	18:08:089001	18:08:091001	18:08:107001
58	18:08:110001	18:08:111001	18:08:111002	18:08:111003	18:08:112001
59	18:08:115001	18:08:116001	18:08:120001	18:08:122001	18:08:122002
60	18:08:124001	18:08:124002	18:08:124003	18:08:125001	18:08:131001
61	18:08:134001	18:08:135001	18:08:135002	18:08:138001	18:08:141001
62	18:08:147001	18:08:148001	18:08:150001	18:08:151001	18:08:151002
63	18:08:154001	18:08:156001	18:08:157001	18:08:160001	18:08:161001
64	18:08:162001	18:08:162002	18:08:163001	18:08:163002	18:08:168001
65	18:08:171001	18:08:171002	18:08:172001	18:08:172002	18:08:176003
66	18:16:018001	18:16:074001	18:16:076001	18:16:076002	18:16:076003
67	18:16:076004	18:16:079001	18:16:092001	18:16:093001	18:16:094001
68	18:26:010620	18:26:010624	18:26:010628	18:26:010653	18:26:020002
69	18:26:020007	18:26:020009	18:26:020011	18:26:020012	18:26:020013
70	18:26:020016	18:26:020017	18:26:020019	18:26:020020	18:26:020021
71	18:26:020022	18:26:020023	18:26:020024	18:26:020026	18:26:020028
72	18:26:020029	18:26:020031	18:26:020032	18:26:020033	18:26:020034
73	18:26:020035	18:26:020036	18:26:020037	18:26:020038	18:26:020039
74	18:26:020040	18:26:020045	18:26:020051	18:26:020053	18:26:020058
75	18:26:020060	18:26:020063	18:26:020064	18:26:020065	18:26:020066

№ п/п	Номера кадастровых кварталов				
	1	2	3	4	5
76	18:26:020068	18:26:020069	18:26:020077	18:26:020078	18:26:020079
77	18:26:020080	18:26:020087	18:26:020088	18:26:020089	18:26:020091
78	18:26:020092	18:26:020095	18:26:020096	18:26:020097	18:26:020099
79	18:26:020100	18:26:020101	18:26:020107	18:26:020108	18:26:020109
80	18:26:020110	18:26:020111	18:26:020112	18:26:020113	18:26:020115
81	18:26:020117	18:26:020118	18:26:020119	18:26:020120	18:26:020121
82	18:26:020122	18:26:020123	18:26:020125	18:26:020128	18:26:020130
83	18:26:020131	18:26:020133	18:26:020134	18:26:020135	18:26:020136
84	18:26:020137	18:26:020138	18:26:020139	18:26:020140	18:26:020141
85	18:26:020142	18:26:020143	18:26:020144	18:26:020145	18:26:020146
86	18:26:020147	18:26:020148	18:26:020154	18:26:020156	18:26:020157
87	18:26:020160	18:26:020161	18:26:020162	18:26:020164	18:26:020165
88	18:26:020166	18:26:020167	18:26:020170	18:26:020171	18:26:020173
89	18:26:020174	18:26:020176	18:26:020177	18:26:020178	18:26:020179
90	18:26:020180	18:26:020181	18:26:020182	18:26:020183	18:26:020184
91	18:26:020185	18:26:020186	18:26:020187	18:26:020188	18:26:020189
92	18:26:020190	18:26:020191	18:26:020192	18:26:020193	18:26:020195
93	18:26:020196	18:26:020197	18:26:020198	18:26:020199	18:26:020200
94	18:26:020201	18:26:020202	18:26:020203	18:26:020204	18:26:020207
95	18:26:020209	18:26:020210	18:26:020211	18:26:020212	18:26:020214
96	18:26:020215	18:26:020218	18:26:020219	18:26:020220	18:26:020222
97	18:26:020223	18:26:020227	18:26:020228	18:26:020232	18:26:020233
98	18:26:020235	18:26:020236	18:26:020237	18:26:020238	18:26:020239
99	18:26:020241	18:26:020243	18:26:020247	18:26:020248	18:26:020249
100	18:26:020250	18:26:020255	18:26:020256	18:26:020258	18:26:020260
101	18:26:020261	18:26:020262	18:26:020263	18:26:020264	18:26:020266
102	18:26:020267	18:26:020269	18:26:020276	18:26:020280	18:26:020281
103	18:26:020283	18:26:020285	18:26:020286	18:26:020288	18:26:020289
104	18:26:020290	18:26:020291	18:26:020292	18:26:020296	18:26:020303
105	18:26:020307	18:26:020308	18:26:020309	18:26:020310	18:26:020312
106	18:26:020315	18:26:020317	18:26:020318	18:26:020319	18:26:020320
107	18:26:020321	18:26:020322	18:26:020323	18:26:020326	18:26:020328
108	18:26:020329	18:26:020330	18:26:020331	18:26:020332	18:26:020333
109	18:26:020334	18:26:020335	18:26:020336	18:26:020337	18:26:020338
110	18:26:020339	18:26:020340	18:26:020341	18:26:020342	18:26:020343
111	18:26:020344	18:26:020345	18:26:020346	18:26:020347	18:26:020348
112	18:26:020349	18:26:020350	18:26:020351	18:26:020352	18:26:020353
113	18:26:020354	18:26:020355	18:26:020357	18:26:020358	18:26:020359
114	18:26:020360	18:26:020361	18:26:020362	18:26:020363	18:26:020364
115	18:26:020365	18:26:020366	18:26:020367	18:26:020368	18:26:020369
116	18:26:020370	18:26:020371	18:26:020373	18:26:020374	18:26:020375

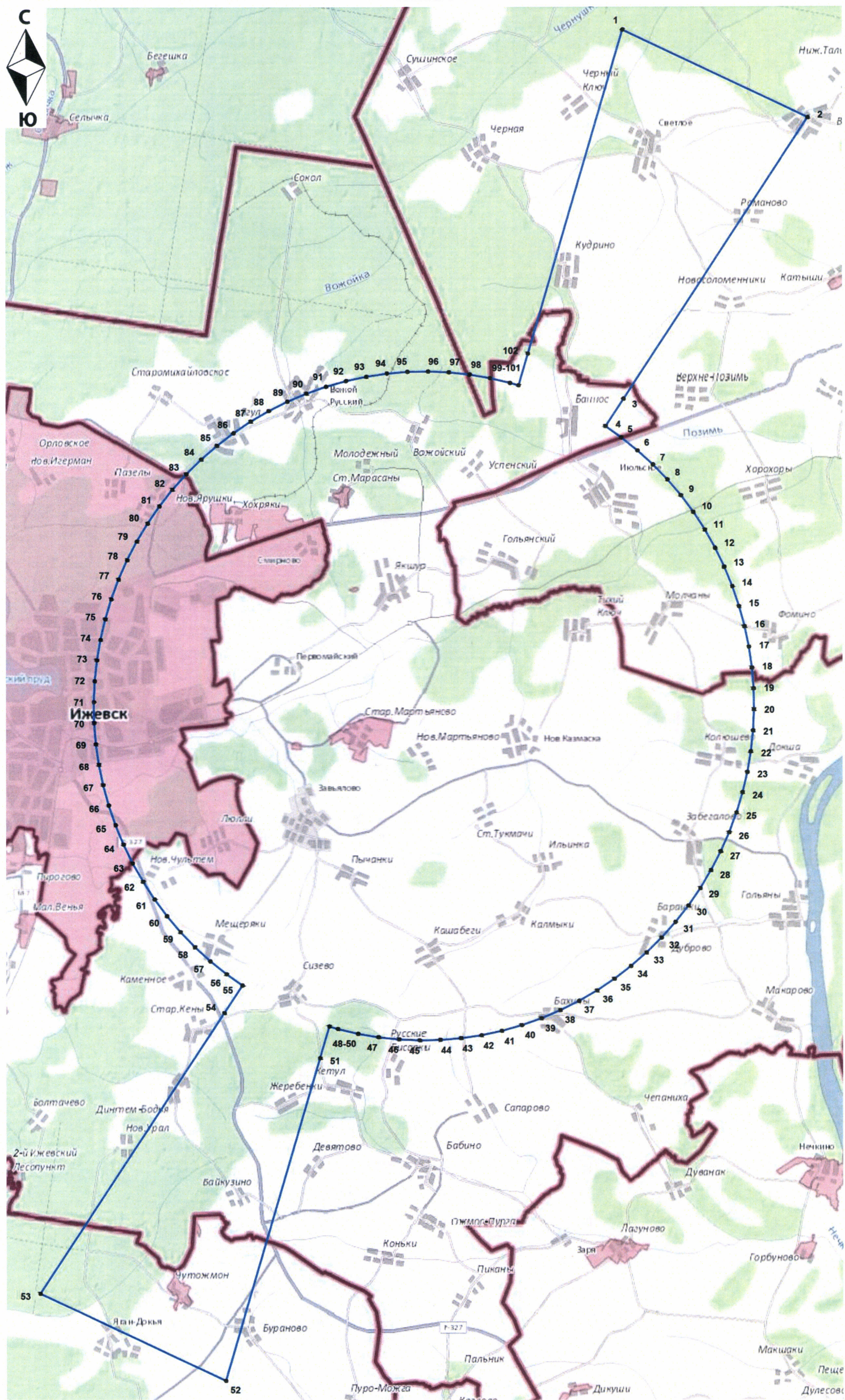
№ п/п	Номера кадастровых кварталов				
	1	2	3	4	5
117	18:26:020376	18:26:020377	18:26:020378	18:26:020379	18:26:020380
118	18:26:020381	18:26:020382	18:26:020383	18:26:020384	18:26:020385
119	18:26:020386	18:26:020387	18:26:020388	18:26:020391	18:26:020392
120	18:26:020393	18:26:020399	18:26:020400	18:26:020402	18:26:020407
121	18:26:020410	18:26:020415	18:26:020422	18:26:020621	18:26:020625
122	18:26:020626	18:26:020627	18:26:020629	18:26:020655	18:26:020656
123	18:26:020826	18:26:020827	18:26:020828	18:26:020829	18:26:020830
124	18:26:020831	18:26:020832	18:26:020834	18:26:020835	18:26:020836
125	18:26:020838	18:26:020839	18:26:020840	18:26:020841	18:26:020842
126	18:26:020843	18:26:020844	18:26:020845	18:26:020846	18:26:020847
127	18:26:020848	18:26:020849	18:26:020850	18:26:020851	18:26:020852
128	18:26:020853	18:26:020854	18:26:020855	18:26:020856	18:26:020857
129	18:26:020858	18:26:020859	18:26:020861	18:26:020862	18:26:020863
130	18:26:020864	18:26:020866	18:26:020867	18:26:020868	18:26:020869
131	18:26:020870	18:26:020871	18:26:020872	18:26:020873	18:26:020874
132	18:26:020875	18:26:020876	18:26:020877	18:26:020878	18:26:020879
133	18:26:020880	18:26:020881	18:26:020882	18:26:020883	18:26:020884
134	18:26:020885	18:26:020886	18:26:020887	18:26:020888	18:26:020889
135	18:26:020890	18:26:020891	18:26:020892	18:26:020893	18:26:020894
136	18:26:020895	18:26:020896	18:26:020897	18:26:020899	18:26:020900
137	18:26:020901	18:26:020902	18:26:020903	18:26:020904	18:26:020910
138	18:26:020919	18:26:020920	18:26:020922	18:26:020925	18:26:020926
139	18:26:024622	18:26:024623	18:26:024627	18:26:024628	18:26:024629
140	18:26:030001	18:26:030002	18:26:030006	18:26:030007	18:26:030008
141	18:26:030009	18:26:030011	18:26:030012	18:26:030014	18:26:030015
142	18:26:030016	18:26:030018	18:26:030020	18:26:030022	18:26:030023
143	18:26:030024	18:26:030025	18:26:030026	18:26:030027	18:26:030029
144	18:26:030030	18:26:030031	18:26:030032	18:26:030033	18:26:030034
145	18:26:030035	18:26:030036	18:26:030037	18:26:030039	18:26:030040
146	18:26:030041	18:26:030042	18:26:030043	18:26:030044	18:26:030045
147	18:26:030046	18:26:030047	18:26:030048	18:26:030049	18:26:030051
148	18:26:030052	18:26:030053	18:26:030054	18:26:030055	18:26:030056
149	18:26:030057	18:26:030058	18:26:030059	18:26:030060	18:26:030061
150	18:26:030062	18:26:030063	18:26:030068	18:26:030069	18:26:030088
151	18:26:030094	18:26:030106	18:26:030195	18:26:030203	18:26:030204
152	18:26:030210	18:26:030211	18:26:030214	18:26:030217	18:26:030389
153	18:26:030391	18:26:030394	18:26:030395	18:26:030906	18:26:030907
154	18:26:030908	18:26:031052	18:26:032032	18:26:032033	18:26:050004
155	18:26:050005	18:26:050006	18:26:050007	18:26:050008	18:26:050009
156	18:26:050010	18:26:050011	18:26:050012	18:26:050013	18:26:050016
157	18:26:050019	18:26:050023	18:26:050024	18:26:050025	18:26:050026

№ п/п	Номера кадастровых кварталов				
	1	2	3	4	5
158	18:26:050027	18:26:050028	18:26:050029	18:26:050030	18:26:050032
159	18:26:050033	18:26:050034	18:26:050035	18:26:050037	18:26:050038
160	18:26:050039	18:26:050040	18:26:050041	18:26:050042	18:26:050043
161	18:26:050044	18:26:050045	18:26:050046	18:26:050047	18:26:050048
162	18:26:050049	18:26:050051	18:26:050052	18:26:050053	18:26:050054
163	18:26:050055	18:26:050056	18:26:050059	18:26:050060	18:26:050061
164	18:26:050062	18:26:050063	18:26:050064	18:26:050065	18:26:050066
165	18:26:050067	18:26:050068	18:26:050070	18:26:050072	18:26:050074
166	18:26:050077	18:26:050078	18:26:050079	18:26:050080	18:26:050081
167	18:26:050082	18:26:050083	18:26:050084	18:26:050085	18:26:050086
168	18:26:050087	18:26:050090	18:26:050091	18:26:050093	18:26:050094
169	18:26:050099	18:26:050102	18:26:050104	18:26:050106	18:26:050108
170	18:26:050110	18:26:050111	18:26:050112	18:26:050113	18:26:050139
171	18:26:050142	18:26:050144	18:26:050145	18:26:050146	18:26:050149
172	18:26:050171	18:26:050172	18:26:050173	18:26:050174	18:26:050175
173	18:26:050176	18:26:050177	18:26:050393	18:26:050394	18:26:050658
174	18:26:050659	18:26:050661	18:26:050663	18:26:050664	18:26:050666
175	18:26:050698	18:26:050700	18:26:050704	18:26:050723	18:26:050724
176	18:26:050726	18:26:050728	18:26:050735	18:26:050737	18:26:050738
177	18:26:050739	18:26:050740	18:26:050741	18:26:050742	18:26:050743
178	18:26:050744	18:26:050745	18:26:050746	18:26:050748	18:26:050749
179	18:26:050755	18:26:050756	18:26:050757	18:26:050758	18:26:050759
180	18:26:050760	18:26:050761	18:26:050762	18:26:050763	18:26:050764
181	18:26:050765	18:26:050766	18:26:050767	18:26:050769	18:26:050777
182	18:26:050778	18:26:050779	18:26:050781	18:26:050782	18:26:050783
183	18:26:050784	18:26:050785	18:26:050786	18:26:050787	18:26:050791
184	18:26:050795	18:26:050796	18:26:050797	18:26:050798	18:26:050799
185	18:26:050800	18:26:050801	18:26:050808	18:26:050809	18:26:050810
186	18:26:050811	18:26:050812	18:26:050814	18:26:050818	18:26:050912
187	18:26:050913	18:26:050914	18:26:050915	18:26:050916	18:26:050917
188	18:26:050918	18:26:050927	18:26:050929	18:26:050935	18:26:050936
189	18:26:050937	18:26:050938	18:26:050940	18:26:050941	18:26:050942
190	18:26:050944	18:26:050947	18:26:050949	18:26:050951	18:26:050958
191	18:26:050959	18:26:050960	18:26:050965	18:26:050967	18:26:050968
192	18:26:050969	18:26:050970	18:26:050971	18:26:050972	18:26:050973
193	18:26:050974	18:26:050975	18:26:050976	18:26:050977	18:26:050980
194	18:26:050981	18:26:050982	18:26:050984	18:26:050985	18:26:050986
195	18:26:050987	18:26:050988	18:26:050989	18:26:050990	18:26:050991
196	18:26:050992	18:26:050993	18:26:050994	18:26:050995	18:26:050996
197	18:26:050997	18:26:050998	18:26:050999	18:26:051000	18:26:051001
198	18:26:051002	18:26:051003	18:26:051004	18:26:051005	18:26:051006

№ п/п	Номера кадастровых кварталов				
	1	2	3	4	5
199	18:26:051007	18:26:051009	18:26:051010	18:26:051011	18:26:051012
200	18:26:051013	18:26:051014	18:26:051015	18:26:051016	18:26:051017
201	18:26:051018	18:26:051019	18:26:051020	18:26:051021	18:26:051022
202	18:26:051024	18:26:051025	18:26:051026	18:26:051027	18:26:051028
203	18:26:051029	18:26:051030	18:26:051031	18:26:051032	18:26:051033
204	18:26:051034	18:26:051035	18:26:051036	18:26:051037	18:26:051039
205	18:26:051040	18:26:051041	18:26:051043	18:26:051044	18:26:051046
206	18:26:051047	18:26:051049	18:26:051050	18:26:051056	18:26:051696
207	18:26:051697	18:26:051698	18:26:051699	18:26:051700	18:26:051701
208	18:26:059801	18:26:059809	18:26:059810	18:26:059811	18:26:059814
209	18:26:059817	18:26:059823	-	-	-

9.5. Графическое изображение границ пятой подзоны приаэродромной территории аэродрома гражданской авиации Ижевск приведено на схеме 6.

Схема 6



10. Описание границ шестой подзоны:

10.1. Шестая подзона приаэродромной территории аэродрома гражданской авиации Ижевск выделена по границам, установленным на удалении 15 км от КТА.

10.2. Перечень координат характерных точек границ пятой подзоны приаэродромной территории аэродрома гражданской авиации Ижевск приведен в таблице 7.1.

Таблица 7.1

Обозначение характерных точек границ	Координаты МСК-18, зона 2	
	X	Y
1	401156.49	2249390.58
2	400837.23	2250277.17
3	400462.93	2251141.96
4	400035.07	2251981.55
5	399555.33	2252792.62
6	399408.82	2253023.10
7	398904.00	2253740.75
8	398316.11	2254477.19
9	397683.13	2255175.27
10	397007.57	2255832.22
11	396292.09	2256445.46
12	395539.52	2257012.56
13	394752.82	2257531.30
14	393935.11	2257999.61
15	393089.60	2258415.65
16	392219.64	2258777.78
17	391328.65	2259084.57
18	390420.17	2259334.81
19	389497.76	2259527.51
20	388565.07	2259661.91
21	387625.78	2259737.48
22	386683.6	2259753.93
23	385742.25	2259711.18
24	384805.44	2259609.41
25	383876.86	2259449.02
26	382960.20	2259230.64
27	382059.05	2258955.13
28	381176.98	2258623.58
29	380317.47	2258237.30
30	379483.91	2257797.82
31	378679.59	2257306.86

32	377907.68	2256766.36
33	377171.23	2256178.47
34	376473.16	2255545.49
35	375816.20	2254869.93
36	375202.96	2254154.45
37	374635.86	2253401.88
38	374117.13	2252615.18
39	373648.82	2251797.46
40	373232.78	2250951.96
41	372870.65	2250082.00
42	372563.86	2249191.01
43	372313.62	2248282.52
44	372120.92	2247360.11
45	371986.51	2246427.43
46	371910.94	2245488.14
47	371894.50	2244545.96
48	371937.24	2243604.61
49	372039.01	2242667.79
50	372199.40	2241739.22
51	372417.79	2240822.55
52	372527.35	2240439.47
53	372625.41	2240118.16
54	372944.67	2239231.57
55	373318.97	2238366.78
56	373746.83	2237527.19
57	374226.57	2236716.12
58	374377.24	2236487.68
59	374882.06	2235770.04
60	375469.96	2235033.59
61	376102.94	2234335.52
62	376778.50	2233678.56
63	377493.98	2233065.32
64	378246.55	2232498.22
65	379033.24	2231979.49
66	379850.96	2231511.18
67	380696.47	2231095.14
68	381566.43	2230733.01
69	382457.41	2230426.22
70	383365.90	2230175.98
71	384288.31	2229983.28
72	385221.00	2229848.87
73	386160.29	2229773.30
74	387102.47	2229756.85
75	388043.82	2229799.60
76	388980.63	2229901.37

77	389909.20	2230061.76
78	390825.87	2230280.14
79	391727.02	2230555.65
80	392609.09	2230887.20
81	393468.60	2231273.48
82	394302.16	2231712.97
83	395106.48	2232203.93
84	395878.39	2232744.42
85	396614.83	2233332.32
86	397312.91	2233965.29
87	397969.86	2234640.86
88	398583.10	2235356.33
89	399150.21	2236108.91
90	399668.94	2236895.60
91	400137.25	2237713.32
92	400553.29	2238558.82
93	400915.42	2239428.79
94	401222.21	2240319.77
95	401472.45	2241228.26
96	401665.15	2242150.67
97	401799.55	2243083.36
98	401875.13	2244022.64
99	401891.57	2244964.82
100	401848.82	2245906.18
101	401747.05	2246842.99
102	401586.66	2247771.56
103	401368.28	2248688.23
104	401257.52	2249075.28
1	401156.49	2249390.58

10.3. Муниципальные образования в границах территорий которых полностью или частично расположена шестая подзона приаэродромной территории аэродрома гражданской авиации Ижевск, приведены в таблице 7.2.

Таблица 7.2

№ п/п	Муниципальное образование
1	Городской округ «город Ижевск»
2	Муниципальный округ «Воткинский район»
3	Муниципальный округ «Завьяловский район»

10.4. Перечень кадастровых кварталов, в границах территорий которых полностью или частично расположена шестая подзона приаэродромной территории аэродрома гражданской авиации Ижевск, приведен в таблице 7.3.

Таблица 7.3

№ п/п	Номера кадастровых кварталов				
	1	2	3	4	5
1	18:04:007001	18:04:008001	18:04:009010	18:04:009012	18:04:009013
2	18:04:011001	18:04:012011	18:04:012012	18:04:012014	18:04:014001
3	18:04:109011	18:04:112013	18:04:112015	18:04:112016	18:04:112017
4	18:04:112018	18:04:123001	18:04:123002	18:04:123003	18:04:123004
5	18:04:123005	18:04:123006	18:04:123007	18:04:123008	18:04:123009
6	18:04:123010	18:04:123011	18:04:123013	18:04:123014	18:04:123015
7	18:04:123016	18:04:123017	18:04:129001	18:04:129002	18:04:129003
8	18:04:129004	18:04:129005	18:04:138001	18:04:138002	18:04:138003
9	18:04:138004	18:04:138005	18:04:138006	18:04:138007	18:04:138008
10	18:04:138009	18:04:138010	18:04:138011	18:04:138012	18:04:138014
11	18:04:138015	18:04:138016	18:04:138017	18:04:138018	18:04:138019
12	18:04:138021	18:04:138022	18:04:138023	18:04:147001	18:04:155001
13	18:04:155002	18:04:155003	18:04:155004	18:04:155005	18:04:155006
14	18:04:169001	18:04:169002	18:04:169003	18:04:169004	18:04:169005
15	18:04:169006	18:04:169007	18:04:169008	18:04:169009	18:04:169010
16	18:04:169011	18:04:169012	18:04:169013	18:04:173001	18:08:020001
17	18:08:021008	18:08:021009	18:08:021010	18:08:021011	18:08:021012
18	18:08:021013	18:08:021014	18:08:021015	18:08:022001	18:08:022002
19	18:08:023001	18:08:023002	18:08:023003	18:08:023004	18:08:023005
20	18:08:023006	18:08:023007	18:08:023008	18:08:023009	18:08:023010
21	18:08:023012	18:08:023013	18:08:023014	18:08:023015	18:08:023017
22	18:08:023018	18:08:023019	18:08:023020	18:08:023021	18:08:023022
23	18:08:023023	18:08:023024	18:08:023025	18:08:023026	18:08:023027
24	18:08:023028	18:08:023029	18:08:024001	18:08:025001	18:08:025002
25	18:08:025003	18:08:026001	18:08:027001	18:08:027002	18:08:028001
26	18:08:028002	18:08:028003	18:08:028004	18:08:028005	18:08:028006
27	18:08:028007	18:08:028008	18:08:028009	18:08:028010	18:08:028011
28	18:08:028015	18:08:028016	18:08:028017	18:08:029001	18:08:030001
29	18:08:030002	18:08:030003	18:08:030004	18:08:030005	18:08:030006
30	18:08:030007	18:08:030008	18:08:030009	18:08:030010	18:08:030011
31	18:08:030012	18:08:030013	18:08:030014	18:08:031001	18:08:032001
32	18:08:033001	18:08:033002	18:08:034001	18:08:035001	18:08:035002
33	18:08:035003	18:08:035004	18:08:035005	18:08:036001	18:08:037001
34	18:08:037002	18:08:037003	18:08:037004	18:08:037005	18:08:037006

№ п/п	Номера кадастровых кварталов				
	1	2	3	4	5
35	18:08:037007	18:08:037008	18:08:038001	18:08:038002	18:08:038003
36	18:08:038004	18:08:040001	18:08:040008	18:08:043001	18:08:060001
37	18:08:061001	18:08:062001	18:08:063001	18:08:069001	18:08:075001
38	18:08:076001	18:08:077001	18:08:077002	18:08:078001	18:08:078002
39	18:08:078003	18:08:078004	18:08:078005	18:08:078006	18:08:078007
40	18:08:078008	18:08:078009	18:08:078010	18:08:078011	18:08:078012
41	18:08:078013	18:08:078014	18:08:078015	18:08:078016	18:08:078017
42	18:08:078018	18:08:078019	18:08:078020	18:08:078021	18:08:078022
43	18:08:078023	18:08:078024	18:08:078025	18:08:078026	18:08:078027
44	18:08:078028	18:08:078029	18:08:078030	18:08:078031	18:08:078032
45	18:08:078033	18:08:078034	18:08:078035	18:08:078036	18:08:078037
46	18:08:078038	18:08:078039	18:08:078040	18:08:078041	18:08:078042
47	18:08:081001	18:08:083002	18:08:085001	18:08:089001	18:08:091001
48	18:08:107001	18:08:110001	18:08:111001	18:08:111002	18:08:111003
49	18:08:115001	18:08:116001	18:08:120001	18:08:122001	18:08:122002
50	18:08:124001	18:08:124002	18:08:124003	18:08:125001	18:08:131001
51	18:08:134001	18:08:135001	18:08:135002	18:08:138001	18:08:141001
52	18:08:147001	18:08:148001	18:08:150001	18:08:151001	18:08:151002
53	18:08:154001	18:08:156001	18:08:157001	18:08:160001	18:08:161001
54	18:08:162001	18:08:162002	18:08:163001	18:08:163002	18:08:168001
55	18:08:171001	18:08:171002	18:08:172001	18:08:172002	18:08:176003
56	18:26:010620	18:26:010624	18:26:010628	18:26:010653	18:26:020002
57	18:26:020007	18:26:020009	18:26:020011	18:26:020012	18:26:020013
58	18:26:020016	18:26:020017	18:26:020019	18:26:020020	18:26:020021
59	18:26:020022	18:26:020023	18:26:020024	18:26:020026	18:26:020028
60	18:26:020029	18:26:020031	18:26:020032	18:26:020033	18:26:020034
61	18:26:020035	18:26:020036	18:26:020037	18:26:020038	18:26:020039
62	18:26:020040	18:26:020045	18:26:020051	18:26:020053	18:26:020058
63	18:26:020060	18:26:020063	18:26:020064	18:26:020065	18:26:020066
64	18:26:020068	18:26:020069	18:26:020077	18:26:020078	18:26:020079
65	18:26:020080	18:26:020087	18:26:020088	18:26:020089	18:26:020091
66	18:26:020092	18:26:020095	18:26:020096	18:26:020097	18:26:020099
67	18:26:020100	18:26:020101	18:26:020107	18:26:020108	18:26:020109
68	18:26:020110	18:26:020111	18:26:020112	18:26:020113	18:26:020115
69	18:26:020117	18:26:020118	18:26:020119	18:26:020120	18:26:020121
70	18:26:020122	18:26:020123	18:26:020125	18:26:020128	18:26:020130
71	18:26:020131	18:26:020133	18:26:020134	18:26:020135	18:26:020136
72	18:26:020137	18:26:020138	18:26:020139	18:26:020140	18:26:020141
73	18:26:020142	18:26:020143	18:26:020144	18:26:020145	18:26:020146
74	18:26:020147	18:26:020148	18:26:020154	18:26:020156	18:26:020157
75	18:26:020160	18:26:020161	18:26:020162	18:26:020164	18:26:020165

№ п/п	Номера кадастровых кварталов				
	1	2	3	4	5
76	18:26:020166	18:26:020167	18:26:020170	18:26:020171	18:26:020173
77	18:26:020174	18:26:020176	18:26:020177	18:26:020178	18:26:020179
78	18:26:020180	18:26:020181	18:26:020182	18:26:020183	18:26:020184
79	18:26:020185	18:26:020186	18:26:020187	18:26:020188	18:26:020189
80	18:26:020190	18:26:020191	18:26:020192	18:26:020193	18:26:020195
81	18:26:020196	18:26:020197	18:26:020198	18:26:020199	18:26:020200
82	18:26:020201	18:26:020202	18:26:020203	18:26:020204	18:26:020207
83	18:26:020209	18:26:020210	18:26:020211	18:26:020212	18:26:020214
84	18:26:020215	18:26:020218	18:26:020219	18:26:020220	18:26:020222
85	18:26:020223	18:26:020227	18:26:020228	18:26:020232	18:26:020233
86	18:26:020235	18:26:020236	18:26:020237	18:26:020238	18:26:020239
87	18:26:020241	18:26:020243	18:26:020247	18:26:020248	18:26:020249
88	18:26:020250	18:26:020255	18:26:020256	18:26:020258	18:26:020260
89	18:26:020261	18:26:020262	18:26:020263	18:26:020264	18:26:020266
90	18:26:020267	18:26:020269	18:26:020276	18:26:020280	18:26:020281
91	18:26:020283	18:26:020285	18:26:020286	18:26:020288	18:26:020289
92	18:26:020290	18:26:020291	18:26:020292	18:26:020296	18:26:020303
93	18:26:020307	18:26:020308	18:26:020309	18:26:020310	18:26:020312
94	18:26:020315	18:26:020317	18:26:020318	18:26:020319	18:26:020320
95	18:26:020321	18:26:020322	18:26:020323	18:26:020326	18:26:020328
96	18:26:020329	18:26:020330	18:26:020331	18:26:020332	18:26:020333
97	18:26:020334	18:26:020335	18:26:020336	18:26:020337	18:26:020338
98	18:26:020339	18:26:020340	18:26:020341	18:26:020342	18:26:020343
99	18:26:020344	18:26:020345	18:26:020346	18:26:020347	18:26:020348
100	18:26:020349	18:26:020350	18:26:020351	18:26:020352	18:26:020353
101	18:26:020354	18:26:020355	18:26:020357	18:26:020358	18:26:020359
102	18:26:020360	18:26:020361	18:26:020362	18:26:020363	18:26:020364
103	18:26:020365	18:26:020366	18:26:020367	18:26:020368	18:26:020369
104	18:26:020370	18:26:020371	18:26:020373	18:26:020374	18:26:020375
105	18:26:020376	18:26:020377	18:26:020378	18:26:020379	18:26:020380
106	18:26:020381	18:26:020382	18:26:020383	18:26:020384	18:26:020385
107	18:26:020386	18:26:020387	18:26:020388	18:26:020391	18:26:020392
108	18:26:020393	18:26:020399	18:26:020400	18:26:020402	18:26:020407
109	18:26:020410	18:26:020415	18:26:020422	18:26:020621	18:26:020625
110	18:26:020626	18:26:020627	18:26:020629	18:26:020655	18:26:020656
111	18:26:020826	18:26:020827	18:26:020828	18:26:020829	18:26:020830
112	18:26:020831	18:26:020832	18:26:020834	18:26:020835	18:26:020836
113	18:26:020838	18:26:020839	18:26:020840	18:26:020841	18:26:020842
114	18:26:020843	18:26:020844	18:26:020845	18:26:020846	18:26:020847
115	18:26:020848	18:26:020849	18:26:020850	18:26:020851	18:26:020852
116	18:26:020853	18:26:020854	18:26:020855	18:26:020856	18:26:020857

№ п/п	Номера кадастровых кварталов				
	1	2	3	4	5
117	18:26:020858	18:26:020859	18:26:020861	18:26:020862	18:26:020863
118	18:26:020864	18:26:020866	18:26:020867	18:26:020868	18:26:020869
119	18:26:020870	18:26:020871	18:26:020872	18:26:020873	18:26:020874
120	18:26:020875	18:26:020876	18:26:020877	18:26:020878	18:26:020879
121	18:26:020880	18:26:020881	18:26:020882	18:26:020883	18:26:020884
122	18:26:020885	18:26:020886	18:26:020887	18:26:020888	18:26:020889
123	18:26:020890	18:26:020891	18:26:020892	18:26:020893	18:26:020894
124	18:26:020895	18:26:020896	18:26:020897	18:26:020899	18:26:020900
125	18:26:020901	18:26:020902	18:26:020903	18:26:020904	18:26:020910
126	18:26:020919	18:26:020920	18:26:020922	18:26:020925	18:26:020926
127	18:26:024622	18:26:024623	18:26:024627	18:26:024628	18:26:024629
128	18:26:030001	18:26:030002	18:26:030006	18:26:030007	18:26:030008
129	18:26:030009	18:26:030011	18:26:030012	18:26:030014	18:26:030015
130	18:26:030016	18:26:030018	18:26:030020	18:26:030022	18:26:030023
131	18:26:030024	18:26:030025	18:26:030026	18:26:030027	18:26:030029
132	18:26:030030	18:26:030031	18:26:030032	18:26:030033	18:26:030034
133	18:26:030035	18:26:030036	18:26:030037	18:26:030039	18:26:030040
134	18:26:030041	18:26:030042	18:26:030043	18:26:030044	18:26:030045
135	18:26:030046	18:26:030047	18:26:030048	18:26:030049	18:26:030051
136	18:26:030052	18:26:030053	18:26:030054	18:26:030055	18:26:030056
137	18:26:030057	18:26:030058	18:26:030059	18:26:030060	18:26:030061
138	18:26:030062	18:26:030063	18:26:030068	18:26:030069	18:26:030088
139	18:26:030094	18:26:030106	18:26:030195	18:26:030203	18:26:030204
140	18:26:030210	18:26:030211	18:26:030214	18:26:030217	18:26:030389
141	18:26:030391	18:26:030394	18:26:030395	18:26:030906	18:26:030907
142	18:26:030908	18:26:031052	18:26:032032	18:26:032033	18:26:050004
143	18:26:050005	18:26:050006	18:26:050007	18:26:050008	18:26:050009
144	18:26:050010	18:26:050011	18:26:050012	18:26:050013	18:26:050016
145	18:26:050019	18:26:050023	18:26:050024	18:26:050025	18:26:050026
146	18:26:050027	18:26:050028	18:26:050029	18:26:050030	18:26:050032
147	18:26:050033	18:26:050034	18:26:050035	18:26:050037	18:26:050038
148	18:26:050039	18:26:050040	18:26:050041	18:26:050042	18:26:050043
149	18:26:050044	18:26:050045	18:26:050046	18:26:050047	18:26:050048
150	18:26:050049	18:26:050051	18:26:050052	18:26:050053	18:26:050054
151	18:26:050055	18:26:050056	18:26:050059	18:26:050060	18:26:050061
152	18:26:050062	18:26:050063	18:26:050064	18:26:050065	18:26:050066
153	18:26:050067	18:26:050068	18:26:050070	18:26:050072	18:26:050074
154	18:26:050077	18:26:050078	18:26:050079	18:26:050080	18:26:050081
155	18:26:050082	18:26:050083	18:26:050084	18:26:050085	18:26:050086
156	18:26:050087	18:26:050090	18:26:050091	18:26:050093	18:26:050094
157	18:26:050099	18:26:050102	18:26:050104	18:26:050106	18:26:050108

№ п/п	Номера кадастровых кварталов				
	1	2	3	4	5
158	18:26:050110	18:26:050111	18:26:050112	18:26:050113	18:26:050139
159	18:26:050142	18:26:050144	18:26:050145	18:26:050146	18:26:050149
160	18:26:050171	18:26:050172	18:26:050173	18:26:050174	18:26:050175
161	18:26:050176	18:26:050177	18:26:050393	18:26:050394	18:26:050658
162	18:26:050659	18:26:050661	18:26:050663	18:26:050664	18:26:050666
163	18:26:050698	18:26:050700	18:26:050704	18:26:050723	18:26:050724
164	18:26:050726	18:26:050728	18:26:050735	18:26:050737	18:26:050738
165	18:26:050739	18:26:050740	18:26:050741	18:26:050742	18:26:050743
166	18:26:050744	18:26:050745	18:26:050746	18:26:050748	18:26:050749
167	18:26:050755	18:26:050756	18:26:050757	18:26:050758	18:26:050759
168	18:26:050760	18:26:050761	18:26:050762	18:26:050763	18:26:050764
169	18:26:050765	18:26:050766	18:26:050767	18:26:050769	18:26:050777
170	18:26:050778	18:26:050779	18:26:050781	18:26:050782	18:26:050783
171	18:26:050784	18:26:050785	18:26:050786	18:26:050787	18:26:050791
172	18:26:050795	18:26:050796	18:26:050797	18:26:050798	18:26:050799
173	18:26:050800	18:26:050801	18:26:050808	18:26:050809	18:26:050810
174	18:26:050811	18:26:050812	18:26:050814	18:26:050818	18:26:050912
175	18:26:050913	18:26:050914	18:26:050915	18:26:050916	18:26:050917
176	18:26:050918	18:26:050927	18:26:050929	18:26:050935	18:26:050936
177	18:26:050937	18:26:050938	18:26:050940	18:26:050941	18:26:050942
178	18:26:050944	18:26:050947	18:26:050949	18:26:050951	18:26:050958
179	18:26:050959	18:26:050960	18:26:050965	18:26:050967	18:26:050968
180	18:26:050969	18:26:050970	18:26:050971	18:26:050972	18:26:050973
181	18:26:050974	18:26:050975	18:26:050976	18:26:050977	18:26:050980
182	18:26:050981	18:26:050982	18:26:050984	18:26:050985	18:26:050986
183	18:26:050987	18:26:050988	18:26:050989	18:26:050990	18:26:050991
184	18:26:050992	18:26:050993	18:26:050994	18:26:050995	18:26:050996
185	18:26:050997	18:26:050998	18:26:050999	18:26:051000	18:26:051001
186	18:26:051002	18:26:051003	18:26:051004	18:26:051005	18:26:051006
187	18:26:051007	18:26:051009	18:26:051010	18:26:051011	18:26:051012
188	18:26:051013	18:26:051014	18:26:051015	18:26:051016	18:26:051017
189	18:26:051018	18:26:051019	18:26:051020	18:26:051021	18:26:051022
190	18:26:051024	18:26:051025	18:26:051026	18:26:051027	18:26:051028
191	18:26:051029	18:26:051030	18:26:051031	18:26:051032	18:26:051033
192	18:26:051034	18:26:051035	18:26:051036	18:26:051037	18:26:051039
193	18:26:051040	18:26:051041	18:26:051043	18:26:051044	18:26:051046
194	18:26:051047	18:26:051049	18:26:051050	18:26:051056	18:26:051696
195	18:26:051697	18:26:051698	18:26:051699	18:26:051700	18:26:051701
196	18:26:059801	18:26:059809	18:26:059810	18:26:059811	18:26:059814
197	18:26:059817	18:26:059823	-	-	-

10.5. Графическое изображение границ шестой подзоны приаэродромной территории аэродрома гражданской авиации Ижевск приведено на схеме 7.

11. Описание границ седьмой подзоны:

11.1. Седьмая подзона приаэродромной территории аэродрома гражданской авиации Ижевск определена из условий воздействия авиационного шума и включает территорию, ограниченную контуром эквивалентного уровня звука для ночного времени суток.

Седьмая подзона состоит из следующих зон (секторов):

сектор зоны ограниченного строительства нормируемых объектов при условии обязательного выполнения проектных мероприятий по защите от шума, являющаяся внешней границей седьмой подзоны приаэродромной территории аэродрома гражданской авиации Ижевск;

сектор зоны запрета строительства нормируемых объектов из условий воздействия авиационного шума.

11.2. Перечень координат характерных точек границ седьмой подзоны приаэродромной территории аэродрома гражданской авиации Ижевск приведен в таблице 8.1.

Таблица 8.1

Обозначение характерных точек границ	Координаты МСК-18, зона 2	
	X	Y
1	394350.08	2248236.84
2	394343.59	2248156.83
3	394310.34	2248116.75
4	394291.48	2248077.76
5	394274.45	2248052.71
6	394226.14	2248012.13
7	394210.60	2247996.53
8	394172.31	2247954.84
9	394070.88	2247876.92
10	393971.03	2247806.01
11	393871.17	2247737.04
12	393760.96	2247665.92
13	393635.70	2247591.08
14	393557.65	2247541.15
15	393414.23	2247454.78
16	393312.75	2247395.38
17	393198.16	2247328.23

18	393072.23	2247257.37
19	392943.23	2247182.92
20	392848.02	2247129.06
21	392715.54	2247053.25
22	392612.81	2246993.03
23	392498.86	2246926.87
24	392373.13	2246855.58
25	392273.26	2246796.73
26	392173.38	2246739.17
27	392055.89	2246669.45
28	391905.31	2246583.06
29	391801.74	2246523.36
30	391674.02	2246448.15
31	391548.04	2246376.82
32	391437.39	2246313.53
33	391327.94	2246250.21
34	391200.02	2246175.33
35	391106.84	2246117.63
36	390986.45	2246037.94
37	390866.35	2245949.20
38	390750.34	2245848.94
39	390662.31	2245748.75
40	390575.80	2245634.27
41	390476.03	2245535.18
42	390360.56	2245463.71
43	390231.44	2245392.70
44	390143.11	2245347.61
45	390007.55	2245278.27
46	389900.88	2245222.92
47	389776.85	2245157.52
48	389676.97	2245107.84
49	389566.47	2245056.96
50	389429.28	2244998.13
51	389304.35	2244945.77
52	389216.47	2244906.51
53	389078.34	2244844.48
54	388977.65	2244797.68
55	388872.47	2244750.10
56	388733.59	2244688.81
57	388617.99	2244644.26
58	388516.90	2244605.20
59	388378.17	2244558.84
60	388278.23	2244529.57
61	388133.95	2244487.58
62	387995.32	2244459.84

63	387791.96	2244428.95
64	387678.49	2244411.99
65	387539.67	2244380.79
66	387383.52	2244341.55
67	387311.64	2244308.47
68	387178.84	2244254.40
69	387078.93	2244213.27
70	386970.48	2244149.24
71	386845.36	2244074.25
72	386761.17	2244022.00
73	386647.95	2243939.94
74	386528.23	2243839.67
75	386403.83	2243739.40
76	386315.27	2243674.37
77	386213.03	2243606.21
78	386088.11	2243531.02
79	385959.79	2243459.22
80	385843.32	2243400.77
81	385696.85	2243337.85
82	385616.62	2243301.99
83	385481.06	2243244.99
84	385381.16	2243198.62
85	385270.96	2243147.23
86	385138.10	2243079.94
87	385006.38	2243011.53
88	384881.70	2242947.17
89	384781.81	2242896.07
90	384673.11	2242844.43
91	384538.94	2242792.21
92	384392.42	2242734.99
93	384316.34	2242700.73
94	384182.37	2242641.97
95	384082.47	2242598.76
96	383966.29	2242550.33
97	383859.13	2242510.29
98	383714.41	2242465.16
99	383682.78	2242456.34
100	383582.79	2242456.58
101	383450.77	2242464.92
102	383313.70	2242463.56
103	383082.86	2242419.89
104	382882.99	2242360.24
105	382775.86	2242324.24
106	382618.29	2242266.18
107	382494.22	2242219.90

108	382348.82	2242165.11
109	382256.23	2242130.30
110	382131.64	2242081.99
111	381987.25	2242026.19
112	381883.81	2241988.23
113	381769.02	2241944.12
114	381658.73	2241903.73
115	381498.70	2241843.22
116	381404.00	2241808.63
117	381184.38	2241727.95
118	381027.68	2241670.78
119	380884.61	2241617.14
120	380742.62	2241569.08
121	380630.27	2241526.73
122	380519.33	2241492.05
123	380384.99	2241445.34
124	380285.05	2241414.87
125	380136.57	2241377.08
126	379998.28	2241338.39
127	379893.52	2241316.86
128	379872.78	2241312.57
129	379785.30	2241304.88
130	379707.53	2241302.48
131	379661.31	2241300.60
132	379556.68	2241324.37
133	379530.61	2241369.77
134	379527.99	2241381.46
135	379512.32	2241424.28
136	379544.95	2241464.35
137	379559.88	2241499.38
138	379573.05	2241524.41
139	379584.80	2241534.97
140	379684.58	2241632.35
141	379794.28	2241715.02
142	379910.22	2241799.15
143	380027.13	2241882.31
144	380087.94	2241925.54
145	380239.72	2242025.87
146	380357.75	2242100.33
147	380450.62	2242159.15
148	380573.81	2242236.06
149	380683.12	2242304.90
150	380782.98	2242367.07
151	380941.84	2242468.33
152	381064.40	2242545.87

153	381182.42	2242620.80
154	381282.27	2242685.31
155	381382.14	2242746.57
156	381494.23	2242816.39
157	381618.66	2242892.06
158	381744.24	2242966.60
159	381870.78	2243040.17
160	381981.36	2243103.28
161	382081.24	2243158.25
162	382191.92	2243219.35
163	382363.35	2243313.00
164	382450.31	2243361.20
165	382577.82	2243433.83
166	382680.49	2243499.34
167	382858.38	2243631.62
168	382949.85	2243731.82
169	383037.86	2243832.01
170	383177.21	2243932.32
171	383246.40	2243965.53
172	383379.35	2244021.66
173	383479.25	2244061.07
174	383603.09	2244109.32
175	383688.97	2244143.35
176	383864.09	2244219.01
177	383950.25	2244262.59
178	384078.68	2244320.76
179	384178.60	2244361.79
180	384301.93	2244411.36
181	384387.68	2244444.24
182	384557.40	2244514.49
183	384655.29	2244558.44
184	384778.04	2244615.63
185	384877.93	2244665.95
186	384988.92	2244725.19
187	385119.73	2244794.52
188	385212.05	2244836.79
189	385328.33	2244887.92
190	385475.00	2244939.70
191	385577.25	2244978.31
192	385699.57	2245015.46
193	385798.33	2245038.08
194	385945.86	2245069.58
195	386076.99	2245092.43
196	386195.96	2245119.92
197	386279.17	2245141.41

198	386436.17	2245198.88
199	386572.29	2245244.16
200	386676.54	2245298.57
201	386776.43	2245350.15
202	386899.56	2245417.22
203	387016.20	2245500.65
204	387099.49	2245564.46
205	387190.49	2245641.13
206	387301.83	2245741.38
207	387419.81	2245841.63
208	387557.41	2245941.94
209	387627.19	2245989.93
210	387749.10	2246068.11
211	387874.71	2246140.21
212	387974.56	2246198.93
213	388074.46	2246248.45
214	388203.79	2246313.88
215	388280.98	2246350.27
216	388474.04	2246443.94
217	388669.16	2246544.37
218	388736.49	2246581.77
219	388868.44	2246649.96
220	388973.47	2246702.01
221	389073.36	2246746.58
222	389208.98	2246809.82
223	389288.94	2246845.74
224	389449.99	2246923.10
225	389548.63	2246970.55
226	389672.77	2247024.63
227	389772.67	2247060.05
228	389901.56	2247075.98
229	390036.37	2247083.64
230	390172.59	2247102.22
231	390286.06	2247134.38
232	390435.32	2247185.33
233	390572.29	2247235.86
234	390672.22	2247272.50
235	390804.79	2247316.38
236	390914.90	2247349.30
237	391036.35	2247385.19
238	391171.88	2247426.14
239	391282.05	2247460.37
240	391424.20	2247502.92
241	391571.61	2247545.39
242	391671.56	2247572.78

243	391840.13	2247620.01
244	391971.37	2247657.07
245	392119.95	2247703.26
246	392266.63	2247747.73
247	392347.21	2247776.35
248	392471.01	2247817.23
249	392573.24	2247850.63
250	392720.52	2247903.56
251	392861.61	2247953.58
252	392942.07	2247982.32
253	393090.66	2248033.95
254	393183.11	2248066.94
255	393331.46	2248115.72
256	393463.71	2248161.43
257	393570.18	2248192.87
258	393695.32	2248230.18
259	393898.55	2248284.42
260	394022.05	2248304.01
261	394069.92	2248311.06
262	394129.00	2248315.45
263	394169.91	2248317.31
264	394225.48	2248312.12
265	394269.93	2248303.33
266	394303.30	2248290.07
267	394347.81	2248256.84
1	394350.08	2248236.84

11.3. Муниципальные образования, в границах территорий которых полностью или частично расположена седьмая подзона приаэродромной территории аэродрома гражданской авиации Ижевск, приведены в таблице 8.2.

Таблица 8.2

№ п/п	Муниципальное образование
1	Муниципальный округ «Воткинский район»
2	Муниципальный округ «Завьяловский район»

11.4. Перечень кадастровых кварталов, в границах территорий которых полностью или частично расположена седьмая подзона приаэродромной территории аэродрома гражданской авиации Ижевск, приведен в таблице 8.3.

Таблица 8.3

№ п/п	Номера кадастровых кварталов				
	1	2	3	4	5
1	18:04:012011	18:04:012012	18:04:129001	18:04:129002	18:04:129004
2	18:04:129005	18:08:030001	18:08:030002	18:08:030004	18:08:030005
3	18:08:030012	18:08:034001	18:08:035001	18:08:063001	18:08:116001
4	18:08:134001	-	-	-	-

11.5. Графическое изображение границ седьмой подзоны приаэродромной территории аэродрома гражданской авиации Ижевск приведено на схеме 8.

11.6. Перечень координат характерных точек границ зон (секторов) седьмой подзоны приаэродромной территории аэродрома гражданской авиации Ижевск приведен в таблице 8.4.

Таблица 8.4

Характерные точки границ	Координаты, МСК-18, зона 2		Характерные точки границ	Координаты, МСК-18, зона 2	
	X	Y		X	Y
Сектор зоны ограниченного строительства нормируемых объектов					
Внешняя граница					
1	394350.08	2248236.84	33	391327.94	2246250.21
2	394343.59	2248156.83	34	391200.02	2246175.33
3	394310.34	2248116.75	35	391106.84	2246117.63
4	394291.48	2248077.76	36	390986.45	2246037.94
5	394274.45	2248052.71	37	390866.35	2245949.20
6	394226.14	2248012.13	38	390750.34	2245848.94
7	394210.60	2247996.53	39	390662.31	2245748.75
8	394172.31	2247954.84	40	390575.80	2245634.27
9	394070.88	2247876.92	41	390476.03	2245535.18
10	393971.03	2247806.01	42	390360.56	2245463.71
11	393871.17	2247737.04	43	390231.44	2245392.70
12	393760.96	2247665.92	44	390143.11	2245347.61
13	393635.70	2247591.08	45	390007.55	2245278.27
14	393557.65	2247541.15	46	389900.88	2245222.92
15	393414.23	2247454.78	47	389776.85	2245157.52
16	393312.75	2247395.38	48	389676.97	2245107.84
17	393198.16	2247328.23	49	389566.47	2245056.96
18	393072.23	2247257.37	50	389429.28	2244998.13
19	392943.23	2247182.92	51	389304.35	2244945.77
20	392848.02	2247129.06	52	389216.47	2244906.51
21	392715.54	2247053.25	53	389078.34	2244844.48
22	392612.81	2246993.03	54	388977.65	2244797.68
23	392498.86	2246926.87	55	388872.47	2244750.10
24	392373.13	2246855.58	56	388733.59	2244688.81
25	392273.26	2246796.73	57	388617.99	2244644.26
26	392173.38	2246739.17	58	388516.90	2244605.20
27	392055.89	2246669.45	59	388378.17	2244558.84
28	391905.31	2246583.06	60	388278.23	2244529.57
29	391801.74	2246523.36	61	388133.95	2244487.58
30	391674.02	2246448.15	62	387995.32	2244459.84
31	391548.04	2246376.82	63	387791.96	2244428.95
32	391437.39	2246313.53	64	387678.49	2244411.99
			65	387539.67	2244380.79
			66	387383.52	2244341.55
			67	387311.64	2244308.47

Характерные точки границ	Координаты, МСК-18, зона 2	
	X	Y
68	387178.84	2244254.40
69	387078.93	2244213.27
70	386970.48	2244149.24
71	386845.36	2244074.25
72	386761.17	2244022.00
73	386647.95	2243939.94
74	386528.23	2243839.67
75	386403.83	2243739.40
76	386315.27	2243674.37
77	386213.03	2243606.21
78	386088.11	2243531.02
79	385959.79	2243459.22
80	385843.32	2243400.77
81	385696.85	2243337.85
82	385616.62	2243301.99
83	385481.06	2243244.99
84	385381.16	2243198.62
85	385270.96	2243147.23
86	385138.10	2243079.94
87	385006.38	2243011.53
88	384881.70	2242947.17
89	384781.81	2242896.07
90	384673.11	2242844.43
91	384538.94	2242792.21
92	384392.42	2242734.99
93	384316.34	2242700.73
94	384182.37	2242641.97
95	384082.47	2242598.76
96	383966.29	2242550.33
97	383859.13	2242510.29
98	383714.41	2242465.16
99	383682.78	2242456.34
100	383582.79	2242456.58
101	383450.77	2242464.92
102	383313.70	2242463.56
103	383082.86	2242419.89
104	382882.99	2242360.24
105	382775.86	2242324.24
106	382618.29	2242266.18
107	382494.22	2242219.90
108	382348.82	2242165.11

Характерные точки границ	Координаты, МСК-18, зона 2	
	X	Y
109	382256.23	2242130.30
110	382131.64	2242081.99
111	381987.25	2242026.19
112	381883.81	2241988.23
113	381769.02	2241944.12
114	381658.73	2241903.73
115	381498.70	2241843.22
116	381404.00	2241808.63
117	381184.38	2241727.95
118	381027.68	2241670.78
119	380884.61	2241617.14
120	380742.62	2241569.08
121	380630.27	2241526.73
122	380519.33	2241492.05
123	380384.99	2241445.34
124	380285.05	2241414.87
125	380136.57	2241377.08
126	379998.28	2241338.39
127	379893.52	2241316.86
128	379872.78	2241312.57
129	379785.30	2241304.88
130	379707.53	2241302.48
131	379661.31	2241300.60
132	379556.68	2241324.37
133	379530.61	2241369.77
134	379527.99	2241381.46
135	379512.32	2241424.28
136	379544.95	2241464.35
137	379559.88	2241499.38
138	379573.05	2241524.41
139	379584.80	2241534.97
140	379684.58	2241632.35
141	379794.28	2241715.02
142	379910.22	2241799.15
143	380027.13	2241882.31
144	380087.94	2241925.54
145	380239.72	2242025.87
146	380357.75	2242100.33
147	380450.62	2242159.15
148	380573.81	2242236.06
149	380683.12	2242304.90

Характерные точки границ	Координаты, МСК-18, зона 2	
	X	Y
150	380782.98	2242367.07
151	380941.84	2242468.33
152	381064.40	2242545.87
153	381182.42	2242620.80
154	381282.27	2242685.31
155	381382.14	2242746.57
156	381494.23	2242816.39
157	381618.66	2242892.06
158	381744.24	2242966.60
159	381870.78	2243040.17
160	381981.36	2243103.28
161	382081.24	2243158.25
162	382191.92	2243219.35
163	382363.35	2243313.00
164	382450.31	2243361.20
165	382577.82	2243433.83
166	382680.49	2243499.34
167	382858.38	2243631.62
168	382949.85	2243731.82
169	383037.86	2243832.01
170	383177.21	2243932.32
171	383246.40	2243965.53
172	383379.35	2244021.66
173	383479.25	2244061.07
174	383603.09	2244109.32
175	383688.97	2244143.35
176	383864.09	2244219.01
177	383950.25	2244262.59
178	384078.68	2244320.76
179	384178.60	2244361.79
180	384301.93	2244411.36
181	384387.68	2244444.24
182	384557.40	2244514.49
183	384655.29	2244558.44
184	384778.04	2244615.63
185	384877.93	2244665.95
186	384988.92	2244725.19
187	385119.73	2244794.52
188	385212.05	2244836.79
189	385328.33	2244887.92
190	385475.00	2244939.70

Характерные точки границ	Координаты, МСК-18, зона 2	
	X	Y
191	385577.25	2244978.31
192	385699.57	2245015.46
193	385798.33	2245038.08
194	385945.86	2245069.58
195	386076.99	2245092.43
196	386195.96	2245119.92
197	386279.17	2245141.41
198	386436.17	2245198.88
199	386572.29	2245244.16
200	386676.54	2245298.57
201	386776.43	2245350.15
202	386899.56	2245417.22
203	387016.20	2245500.65
204	387099.49	2245564.46
205	387190.49	2245641.13
206	387301.83	2245741.38
207	387419.81	2245841.63
208	387557.41	2245941.94
209	387627.19	2245989.93
210	387749.10	2246068.11
211	387874.71	2246140.21
212	387974.56	2246198.93
213	388074.46	2246248.45
214	388203.79	2246313.88
215	388280.98	2246350.27
216	388474.04	2246443.94
217	388669.16	2246544.37
218	388736.49	2246581.77
219	388868.44	2246649.96
220	388973.47	2246702.01
221	389073.36	2246746.58
222	389208.98	2246809.82
223	389288.94	2246845.74
224	389449.99	2246923.10
225	389548.63	2246970.55
226	389672.77	2247024.63
227	389772.67	2247060.05
228	389901.56	2247075.98
229	390036.37	2247083.64
230	390172.59	2247102.22
231	390286.06	2247134.38

Характерные точки границ	Координаты, МСК-18, зона 2	
	X	Y
232	390435.32	2247185.33
233	390572.29	2247235.86
234	390672.22	2247272.50
235	390804.79	2247316.38
236	390914.90	2247349.30
237	391036.35	2247385.19
238	391171.88	2247426.14
239	391282.05	2247460.37
240	391424.20	2247502.92
241	391571.61	2247545.39
242	391671.56	2247572.78
243	391840.13	2247620.01
244	391971.37	2247657.07
245	392119.95	2247703.26
246	392266.63	2247747.73
247	392347.21	2247776.35
248	392471.01	2247817.23
249	392573.24	2247850.63
250	392720.52	2247903.56
251	392861.61	2247953.58
252	392942.07	2247982.32
253	393090.66	2248033.95
254	393183.11	2248066.94
255	393331.46	2248115.72
256	393463.71	2248161.43
257	393570.18	2248192.87
258	393695.32	2248230.18
259	393898.55	2248284.42
260	394022.05	2248304.01
261	394069.92	2248311.06
262	394129.00	2248315.45
263	394169.91	2248317.31
264	394225.48	2248312.12
265	394269.93	2248303.33
266	394303.30	2248290.07
267	394347.81	2248256.84
1	394350.08	2248236.84
Внутренняя граница		
268	388526.86	2245018.72
269	388586.40	2245084.87
270	388659.16	2245170.86

Характерные точки границ	Координаты, МСК-18, зона 2	
	X	Y
271	388745.15	2245203.93
272	388870.82	2245283.30
273	389049.42	2245382.52
274	389241.24	2245475.13
275	389426.45	2245587.58
276	389697.65	2245766.17
277	389829.94	2245852.16
278	390001.92	2245964.61
279	390180.51	2246090.29
280	390299.58	2246202.73
281	390372.34	2246301.95
282	390398.80	2246354.87
283	390412.02	2246407.79
284	390365.72	2246462.03
285	390213.59	2246481.87
286	390081.29	2246481.87
287	389962.23	2246448.80
288	389737.34	2246395.88
289	389545.51	2246329.73
290	389274.31	2246217.29
291	389082.49	2246144.53
292	388956.81	2246098.22
293	388857.59	2246071.76
294	388698.84	2246012.23
295	388473.95	2245913.01
296	388321.81	2245860.10
297	388163.06	2245846.87
298	387984.47	2245840.25
299	387910.94	2245815.89
300	387834.21	2245784.14
301	387786.58	2245741.81
302	387723.08	2245712.70
303	387535.23	2245575.12
304	387439.98	2245503.68
305	387368.54	2245432.24
306	387331.50	2245408.43
307	387254.77	2245355.51
308	387185.98	2245323.76
309	387101.31	2245262.91
310	386969.02	2245209.99
311	386823.50	2245127.97

Характерные точки границ	Координаты, МСК-18, зона 2	
	X	Y
312	386733.54	2245077.70
313	386557.85	2245008.91
314	386383.23	2244917.63
315	386220.51	2244862.07
316	386041.91	2244822.38
317	385946.66	2244798.57
318	385879.20	2244778.72
319	385670.44	2244723.95
320	385583.13	2244708.08
321	385511.69	2244656.48
322	385408.50	2244596.95
323	385265.63	2244485.83
324	385182.28	2244390.58
325	385064.81	2244319.14
326	384989.40	2244287.39
327	384866.37	2244215.95
328	384707.62	2244144.51
329	384608.40	2244088.95
330	384517.12	2244037.36
331	384263.51	2243910.36
332	384080.95	2243803.20
333	383906.33	2243707.95
334	383731.70	2243608.73
335	383547.95	2243502.37
336	383428.88	2243442.84
337	383361.42	2243367.43
338	383282.04	2243284.09
339	383250.29	2243244.40
340	383246.32	2243208.68
341	383234.42	2243117.40
342	383262.20	2243049.93
343	383301.88	2243026.12
344	383377.29	2242990.40
345	383476.51	2242990.40
346	383643.20	2243022.15
347	383897.20	2243089.62
348	384091.67	2243149.15
349	384302.01	2243204.71
350	384540.14	2243284.09
351	384679.04	2243327.74
352	384893.36	2243434.90

Характерные точки границ	Координаты, МСК-18, зона 2	
	X	Y
353	385016.39	2243470.62
354	385159.26	2243542.06
355	385194.98	2243553.96
356	385274.36	2243589.68
357	385373.58	2243637.31
358	385433.11	2243661.12
359	385544.23	2243669.06
360	385631.55	2243665.09
361	385718.86	2243680.96
362	385833.95	2243732.56
363	385897.45	2243748.43
364	385953.01	2243764.31
365	386012.55	2243800.03
366	386123.67	2243871.46
367	386210.98	2243930.99
368	386322.11	2244022.28
369	386645.96	2244240.56
370	386796.77	2244315.96
371	386955.52	2244399.31
372	387026.96	2244423.12
373	387308.35	2244546.15
374	387498.85	2244633.46
375	387669.50	2244661.25
376	387863.97	2244720.78
377	387987.00	2244752.53
378	388152.10	2244772.37
379	388275.14	2244827.93
380	388370.39	2244875.56
381	388461.67	2244947.00
382	388525.17	2245014.47
268	388526.86	2245018.72
Сектор зоны запрета строительства нормируемых объектов		
1	388526.86	2245018.72
2	388586.40	2245084.87
3	388659.16	2245170.86
4	388745.15	2245203.93
5	388870.82	2245283.30
6	389049.42	2245382.52
7	389241.24	2245475.13
8	389426.45	2245587.58

Характерные точки границ	Координаты, МСК-18, зона 2	
	X	Y
9	389697.65	2245766.17
10	389829.94	2245852.16
11	390001.92	2245964.61
12	390180.51	2246090.29
13	390299.58	2246202.73
14	390372.34	2246301.95
15	390398.80	2246354.87
16	390412.02	2246407.79
17	390365.72	2246462.03
18	390213.59	2246481.87
19	390081.29	2246481.87
20	389962.23	2246448.80
21	389737.34	2246395.88
22	389545.51	2246329.73
23	389274.31	2246217.29
24	389082.49	2246144.53
25	388956.81	2246098.22
26	388857.59	2246071.76
27	388698.84	2246012.23
28	388473.95	2245913.01
29	388321.81	2245860.10
30	388163.06	2245846.87
31	387984.47	2245840.25
32	387910.94	2245815.89
33	387834.21	2245784.14
34	387786.58	2245741.81
35	387723.08	2245712.70
36	387535.23	2245575.12
37	387439.98	2245503.68
38	387368.54	2245432.24
39	387331.50	2245408.43
40	387254.77	2245355.51
41	387185.98	2245323.76
42	387101.31	2245262.91
43	386969.02	2245209.99
44	386823.50	2245127.97
45	386733.54	2245077.70
46	386557.85	2245008.91
47	386383.23	2244917.63
48	386220.51	2244862.07
49	386041.91	2244822.38

Характерные точки границ	Координаты, МСК-18, зона 2	
	X	Y
50	385946.66	2244798.57
51	385879.20	2244778.72
52	385670.44	2244723.95
53	385583.13	2244708.08
54	385511.69	2244656.48
55	385408.50	2244596.95
56	385265.63	2244485.83
57	385182.28	2244390.58
58	385064.81	2244319.14
59	384989.40	2244287.39
60	384866.37	2244215.95
61	384707.62	2244144.51
62	384608.40	2244088.95
63	384517.12	2244037.36
64	384263.51	2243910.36
65	384080.95	2243803.20
66	383906.33	2243707.95
67	383731.70	2243608.73
68	383547.95	2243502.37
69	383428.88	2243442.84
70	383361.42	2243367.43
71	383282.04	2243284.09
72	383250.29	2243244.40
73	383246.32	2243208.68
74	383234.42	2243117.40
75	383262.20	2243049.93
76	383301.88	2243026.12
77	383377.29	2242990.40
78	383476.51	2242990.40
79	383643.20	2243022.15
80	383897.20	2243089.62
81	384091.67	2243149.15
82	384302.01	2243204.71
83	384540.14	2243284.09
84	384679.04	2243327.74
85	384893.36	2243434.90
86	385016.39	2243470.62
87	385159.26	2243542.06
88	385194.98	2243553.96
89	385274.36	2243589.68
90	385373.58	2243637.31

Характерные точки границ	Координаты, МСК-18, зона 2	
	X	Y
91	385433.11	2243661.12
92	385544.23	2243669.06
93	385631.55	2243665.09
94	385718.86	2243680.96
95	385833.95	2243732.56
96	385897.45	2243748.43
97	385953.01	2243764.31
98	386012.55	2243800.03
99	386123.67	2243871.46
100	386210.98	2243930.99
101	386322.11	2244022.28
102	386645.96	2244240.56
103	386796.77	2244315.96
104	386955.52	2244399.31

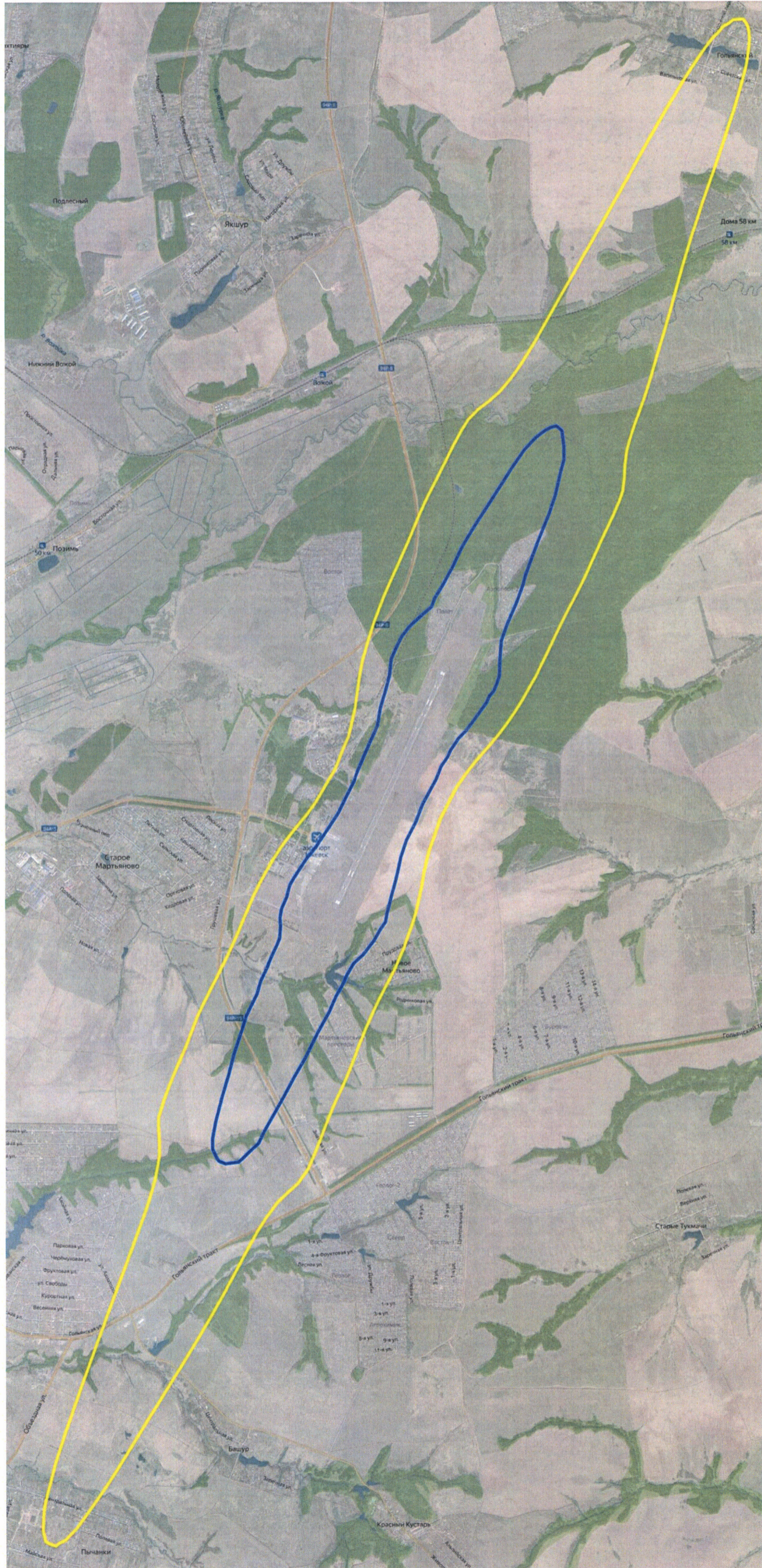
Характерные точки границ	Координаты, МСК-18, зона 2	
	X	Y
105	387026.96	2244423.12
106	387308.35	2244546.15
107	387498.85	2244633.46
108	387669.50	2244661.25
109	387863.97	2244720.78
110	387987.00	2244752.53
111	388152.10	2244772.37
112	388275.14	2244827.93
113	388370.39	2244875.56
114	388461.67	2244947.00
115	388525.17	2245014.47
1	388526.86	2245018.72

11.7. Графическое изображение границ зон (секторов) седьмой подзоны приаэродромной территории аэродрома гражданской авиации Ижевск приведено на схеме 8.1.

Схема 11

Условные обозначения:

- сектор зоны ограничения строительства нормируемых объектов
- сектор зоны запрета строительства нормируемых объектов



III. Перечень ограничений использования земельных участков и (или) расположенных на них объектов недвижимости и осуществления деятельности в границах приаэродромной территории аэродрома гражданской авиации Ижевск

12. Приаэродромная территория аэродрома гражданской авиации Ижевск является зоной с особыми условиями использования территорий.

В соответствии с требованиями Воздушного кодекса Российской Федерации и Федерального закона от 1 июля 2017 г. № 135-ФЗ «О внесении изменений в отдельные законодательные акты Российской Федерации в части совершенствования порядка установления и использования приаэродромной территории и санитарно-защитной зоны» (далее – Федеральный закон № 135-ФЗ) на приаэродромной территории аэродрома гражданской авиации Ижевск установлены ограничения использования земельных участков и (или) расположенных на них объектов недвижимости и осуществления экономической и иной деятельности.

12.1. Первая подзона приаэродромной территории аэродрома гражданской авиации Ижевск:

Перечень ограничений использования объектов недвижимости и осуществления деятельности	Обоснование ограничений
В границах первой подзоны запрещается размещать объекты, не предназначенные для организации и обслуживания воздушного движения и воздушных перевозок, обеспечения взлета, посадки, руления и стоянки воздушных судов.	1. Подпункт 1 пункта 3 статьи 47 Воздушного кодекса Российской Федерации. 2. Подпункт 1 пункта 3 статьи 1 Федерального закона № 135-ФЗ. 3. Подпункт «а» пункта 1(1) Положения.

12.2. Вторая подзона приаэродромной территории аэродрома гражданской авиации Ижевск:

Перечень ограничений использования объектов недвижимости и осуществления деятельности	Обоснование ограничений
В границах второй подзоны запрещается размещать объекты, не предназначенные для обслуживания пассажиров и обработки багажа, грузов и почты,	1. Подпункт 2 пункта 3 статьи 47 Воздушного кодекса Российской Федерации.

Перечень ограничений использования объектов недвижимости и осуществления деятельности	Обоснование ограничений
обслуживания воздушных судов, хранения авиационного топлива и заправки воздушных судов, обеспечения энергоснабжения, а также объекты, не относящиеся к инфраструктуре аэропорта.	2. Подпункт 2 пункта 3 статьи 1 Федерального закона № 135-ФЗ. 3. Подпункт «а» пункта 1(1) Положения.

12.3. Третья подзона приаэродромной территории аэродрома гражданской авиации Ижевск:

Перечень ограничений использования объектов недвижимости и осуществления деятельности	Обоснование ограничений																								
<p>1. В границах третьей подзоны запрещается размещать объекты, высота которых превышает ограничения, приведенные в таблице 9 настоящего подпункта.</p> <p>2. Строительство и реконструкция зданий или сооружений в границах третьей подзоны разрешается только после определения максимально допустимой высоты здания или сооружения в зависимости от местоположения путем проведения соответствующих расчетов в соответствии с требованиями ФАП-262 с учетом абсолютных высот ограничения объектов в Балтийской системе высот 1977 года⁵:</p> <table data-bbox="215 1412 837 1905"> <tr><td>Сектор 3.4.2.1</td><td>от 151,81 м до 159,81 м</td></tr> <tr><td>Сектор 3.4.2.2</td><td>от 159,81 м до 167,81 м</td></tr> <tr><td>Сектор 3.4.2.3</td><td>от 167,81 м до 175,81 м</td></tr> <tr><td>Сектор 3.4.2.4</td><td>от 175,81 м до 183,81 м</td></tr> <tr><td>Сектор 3.4.2.5</td><td>от 183,81 м до 191,81 м</td></tr> <tr><td>Сектор 3.4.2.6</td><td>от 191,81 м до 199,81 м</td></tr> <tr><td>Сектор 3.4.2.7</td><td>от 199,81 м до 207,81 м</td></tr> <tr><td>Сектор 3.4.2.8</td><td>от 207,81 м до 215,81 м</td></tr> <tr><td>Сектор 3.4.2.9</td><td>от 215,81 м до 223,81 м</td></tr> <tr><td>Сектор 3.4.2.10</td><td>от 223,81 м до 231,81 м</td></tr> <tr><td>Сектор 3.4.2.11</td><td>от 231,81 м до 239,81 м</td></tr> <tr><td>Сектор 3.4.2.12</td><td>от 239,81 м до 247,81 м</td></tr> </table>	Сектор 3.4.2.1	от 151,81 м до 159,81 м	Сектор 3.4.2.2	от 159,81 м до 167,81 м	Сектор 3.4.2.3	от 167,81 м до 175,81 м	Сектор 3.4.2.4	от 175,81 м до 183,81 м	Сектор 3.4.2.5	от 183,81 м до 191,81 м	Сектор 3.4.2.6	от 191,81 м до 199,81 м	Сектор 3.4.2.7	от 199,81 м до 207,81 м	Сектор 3.4.2.8	от 207,81 м до 215,81 м	Сектор 3.4.2.9	от 215,81 м до 223,81 м	Сектор 3.4.2.10	от 223,81 м до 231,81 м	Сектор 3.4.2.11	от 231,81 м до 239,81 м	Сектор 3.4.2.12	от 239,81 м до 247,81 м	<p>1. Подпункт 3 пункта 3 статьи 47 Воздушного кодекса Российской Федерации.</p> <p>2. Подпункт 3 пункта 3 статьи 1 Федерального закона № 135-ФЗ.</p> <p>3. Подпункт «б» пункта 1(1) Положения.</p>
Сектор 3.4.2.1	от 151,81 м до 159,81 м																								
Сектор 3.4.2.2	от 159,81 м до 167,81 м																								
Сектор 3.4.2.3	от 167,81 м до 175,81 м																								
Сектор 3.4.2.4	от 175,81 м до 183,81 м																								
Сектор 3.4.2.5	от 183,81 м до 191,81 м																								
Сектор 3.4.2.6	от 191,81 м до 199,81 м																								
Сектор 3.4.2.7	от 199,81 м до 207,81 м																								
Сектор 3.4.2.8	от 207,81 м до 215,81 м																								
Сектор 3.4.2.9	от 215,81 м до 223,81 м																								
Сектор 3.4.2.10	от 223,81 м до 231,81 м																								
Сектор 3.4.2.11	от 231,81 м до 239,81 м																								
Сектор 3.4.2.12	от 239,81 м до 247,81 м																								

⁵ Постановление Правительства Российской Федерации от 24 ноября 2016 г. № 1240 «Об установлении государственных систем координат, государственной системы высот и государственной гравиметрической системы» (далее – постановление Правительства № 1240).

Перечень ограничений использования объектов недвижимости и осуществления деятельности	Обоснование ограничений
Сектор 3.4.2.13 от 247,81 м до 255,81 м	
Сектор 3.4.2.14 от 255,81 м до 263,81 м	
Сектор 3.4.2.15 от 263,81 м до 271,81 м	
Сектор 3.4.2.16 от 271,81 м до 279,81 м	
Сектор 3.4.2.17 от 279,81 м до 287,81 м	
Сектор 3.4.2.18 от 287,81 м до 295,81 м	
Сектор 3.4.2.19 от 295,81 м до 303,81 м	
Сектор 3.4.2.20 от 303,81 м до 311,81 м	
Сектор 3.4.2.21 от 311,81 м до 313,31 м	
Сектор 3.4.2.22 от 390,37 м до 391,81 м	
Сектор 3.5.1.1а от 162,67 м до 174,47 м	
Сектор 3.5.1.1б от 162,67 м до 174,47 м	
Сектор 3.5.1.2а от 174,47 м до 184,47 м	
Сектор 3.5.1.2б от 174,47 м до 184,47 м	
Сектор 3.5.1.3а от 184,47 м до 194,47 м	
Сектор 3.5.1.3б от 184,47 м до 194,47 м	
Сектор 3.5.1.4а от 194,47 м до 204,47 м	
Сектор 3.5.1.4б от 194,47 м до 204,47 м	
Сектор 3.5.1.5а от 204,47 м до 213,31 м	
Сектор 3.5.1.5б от 204,47 м до 213,31 м	
Сектор 3.5.1.6а от 275,00 м до 287,42 м	
Сектор 3.5.1.6б от 275,00 м до 287,42 м	
Сектор 3.5.1.7а от 287,42 м до 299,92 м	
Сектор 3.5.1.7б от 287,42 м до 299,92 м	
Сектор 3.5.1.8а от 299,92 м до 312,42 м	
Сектор 3.5.1.8б от 299,92 м до 312,42 м	
Сектор 3.5.1.9а от 312,42 м до 313,31 м	
Сектор 3.5.1.9б от 312,42 м до 313,31 м	
Сектор 3.5.1.10 313,31 м	
Сектор 3.4.1.1 от 162,67 м до 170,67 м	
Сектор 3.4.1.2 от 170,67 м до 178,67 м	
Сектор 3.4.1.3 от 178,67 м до 186,67 м	
Сектор 3.4.1.4 от 186,67 м до 194,67 м	
Сектор 3.4.1.5 от 194,67 м до 202,67 м	
Сектор 3.4.1.6 от 202,67 м до 210,67 м	
Сектор 3.4.1.7 от 210,67 м до 213,31 м	
Сектор 3.4.1.8 от 229,66 м до 234,67 м	
Сектор 3.4.1.9 от 234,67 м до 242,67 м	
Сектор 3.4.1.10 от 242,67 м до 250,67 м	
Сектор 3.4.1.11 от 250,67 м до 258,67 м	
Сектор 3.4.1.12 от 258,67 м до 266,67 м	
Сектор 3.4.1.13 от 266,67 м до 274,67 м	
Сектор 3.4.1.14 от 282,67 м до 290,67 м	

Перечень ограничений использования объектов недвижимости и осуществления деятельности	Обоснование ограничений
Сектор 3.4.1.15 от 290,67 м до 298,67 м	
Сектор 3.4.1.16 от 298,67 м до 306,67 м	
Сектор 3.4.1.17 от 306,67 м до 314,67 м	
Сектор 3.4.1.18 от 314,67 м до 321,31 м	
Сектор 3.4.1.19 от 401,23 м до 402,67 м	
Сектор 3.5.2.1а от 151,81 м до 163,61 м	
Сектор 3.5.2.1б от 151,81 м до 163,61 м	
Сектор 3.5.2.2а от 163,61 м до 173,61 м	
Сектор 3.5.2.2б от 163,61 м до 173,61 м	
Сектор 3.5.2.3а от 173,81 м до 183,61 м	
Сектор 3.5.2.3б от 173,81 м до 183,61 м	
Сектор 3.5.2.4а от 183,61 м до 193,61 м	
Сектор 3.5.2.4б от 183,61 м до 193,61 м	
Сектор 3.5.2.5а от 193,61 м до 203,61 м	
Сектор 3.5.2.5б от 193,61 м до 203,61 м	
Сектор 3.5.2.6а от 203,61 м до 213,31 м	
Сектор 3.5.2.6б от 203,61 м до 213,31 м	
Сектор 3.5.2.7а от 253,51 м до 264,06 м	
Сектор 3.5.2.7б от 253,51 м до 264,06 м	
Сектор 3.5.2.8а от 264,06 м до 276,56 м	
Сектор 3.5.2.8б от 264,06 м до 276,56 м	
Сектор 3.5.2.9а от 276,56 м до 289,06 м	
Сектор 3.5.2.9б от 276,56 м до 289,06 м	
Сектор 3.5.2.10а от 289,06 м до 301,56 м	
Сектор 3.5.2.10б от 289,06 м до 301,56 м	
Сектор 3.5.2.11а от 301,56 м до 313,31 м	
Сектор 3.5.2.11б от 301,56 м до 313,31 м	
Сектор 3.5.2.12 313,31 м	
Сектор 3.6.1 от 151,81 м до 213,31 м	
Сектор 3.6.2 от 151,81 м до 213,31 м	
Сектор 3.3 213,31 м	
Сектор 3.2.1 от 213,31 м до 238,31 м	
Сектор 3.2.2а от 238,31 м до 263,31 м	
Сектор 3.2.2б от 238,31 м до 263,31 м	
Сектор 3.2.3а от 263,31 м до 288,31 м	
Сектор 3.2.3б от 263,31 м до 288,31 м	
Сектор 3.2.4а от 288,31 м до 313,31 м	
Сектор 3.2.4б от 288,31 м до 313,31 м	
Сектор 3.1.1 313,31 м	
Сектор 3.1.2 313,31 м	
Сектор 3.7.1	
Сектор 3.7.8	

12.4. Четвертая подзона приаэродромной территории аэродрома гражданской авиации Ижевск, в которой в соответствии с постановлением Правительства № 1240 абсолютная высота ограничения объектов устанавливается в Балтийской системе высот 1977 года:

Перечень ограничений использования объектов недвижимости и осуществления деятельности	Обоснование ограничений																																																		
<p>1. Запрещается размещать объекты, создающие помехи в работе наземных объектов средств и систем обслуживания воздушного движения, навигации, посадки и связи, предназначенных для организации воздушного движения и расположенных вне первой подзоны.</p> <p>2. Запрещается без согласования с оператором аэродрома размещение объектов, превышающих следующие абсолютные высотные ограничения:</p> <table data-bbox="204 1058 820 2096"> <tr><td>Сектор 4.1</td><td>от 157,69 м до 166,42 м</td></tr> <tr><td>Сектор 4.2</td><td>от 160,40 м до 164,42 м</td></tr> <tr><td>Сектор 4.3</td><td>от 162,02 м до 164,42 м</td></tr> <tr><td>Сектор 4.4</td><td>от 164,42 м до 168,91 м</td></tr> <tr><td>Сектор 4.5</td><td>от 157,69 м до 162,64 м</td></tr> <tr><td>Сектор 4.6</td><td>от 163,12 м до 166,88 м</td></tr> <tr><td>Сектор 4.7</td><td>от 167,47 м до 181,42 м</td></tr> <tr><td>Сектор 4.8</td><td>от 158,39 м до 159,92 м</td></tr> <tr><td>Сектор 4.9</td><td>от 159,92 м до 168,42 м</td></tr> <tr><td>Сектор 4.10</td><td>от 168,42 м до 176,92 м</td></tr> <tr><td>Сектор 4.11</td><td>от 176,92 м до 184,23 м</td></tr> <tr><td>Сектор 4.12</td><td>от 153,46 м до 159,92 м</td></tr> <tr><td>Сектор 4.13</td><td>от 159,92 м до 168,42 м</td></tr> <tr><td>Сектор 4.14</td><td>от 168,42 м до 176,92 м</td></tr> <tr><td>Сектор 4.15</td><td>от 176,92 м до 178,21 м</td></tr> <tr><td>Сектор 4.16</td><td>от 156,17 м до 157,92 м</td></tr> <tr><td>Сектор 4.17</td><td>от 157,92 м до 164,42 м</td></tr> <tr><td>Сектор 4.18</td><td>140,19 м</td></tr> <tr><td>Сектор 4.19</td><td>от 138,10 м до 173,09 м</td></tr> <tr><td>Сектор 4.20</td><td>от 173,21 м до 177,42 м</td></tr> <tr><td>Сектор 4.21</td><td>от 177,42 м до 183,92 м</td></tr> <tr><td>Сектор 4.22</td><td>от 183,92 м до 190,42 м</td></tr> <tr><td>Сектор 4.23</td><td>от 190,42 м до 196,92 м</td></tr> <tr><td>Сектор 4.24</td><td>от 196,92 м до 203,42 м</td></tr> <tr><td>Сектор 4.25</td><td>138,82 м</td></tr> </table>	Сектор 4.1	от 157,69 м до 166,42 м	Сектор 4.2	от 160,40 м до 164,42 м	Сектор 4.3	от 162,02 м до 164,42 м	Сектор 4.4	от 164,42 м до 168,91 м	Сектор 4.5	от 157,69 м до 162,64 м	Сектор 4.6	от 163,12 м до 166,88 м	Сектор 4.7	от 167,47 м до 181,42 м	Сектор 4.8	от 158,39 м до 159,92 м	Сектор 4.9	от 159,92 м до 168,42 м	Сектор 4.10	от 168,42 м до 176,92 м	Сектор 4.11	от 176,92 м до 184,23 м	Сектор 4.12	от 153,46 м до 159,92 м	Сектор 4.13	от 159,92 м до 168,42 м	Сектор 4.14	от 168,42 м до 176,92 м	Сектор 4.15	от 176,92 м до 178,21 м	Сектор 4.16	от 156,17 м до 157,92 м	Сектор 4.17	от 157,92 м до 164,42 м	Сектор 4.18	140,19 м	Сектор 4.19	от 138,10 м до 173,09 м	Сектор 4.20	от 173,21 м до 177,42 м	Сектор 4.21	от 177,42 м до 183,92 м	Сектор 4.22	от 183,92 м до 190,42 м	Сектор 4.23	от 190,42 м до 196,92 м	Сектор 4.24	от 196,92 м до 203,42 м	Сектор 4.25	138,82 м	<p>1. Подпункт 4 пункта 3 статьи 47 Воздушного кодекса Российской Федерации.</p> <p>2. Подпункт 4 пункта 3 статьи 1 Федерального закона № 135-ФЗ.</p> <p>3. Подпункт «в» пункта 1(1) Положения.</p>
Сектор 4.1	от 157,69 м до 166,42 м																																																		
Сектор 4.2	от 160,40 м до 164,42 м																																																		
Сектор 4.3	от 162,02 м до 164,42 м																																																		
Сектор 4.4	от 164,42 м до 168,91 м																																																		
Сектор 4.5	от 157,69 м до 162,64 м																																																		
Сектор 4.6	от 163,12 м до 166,88 м																																																		
Сектор 4.7	от 167,47 м до 181,42 м																																																		
Сектор 4.8	от 158,39 м до 159,92 м																																																		
Сектор 4.9	от 159,92 м до 168,42 м																																																		
Сектор 4.10	от 168,42 м до 176,92 м																																																		
Сектор 4.11	от 176,92 м до 184,23 м																																																		
Сектор 4.12	от 153,46 м до 159,92 м																																																		
Сектор 4.13	от 159,92 м до 168,42 м																																																		
Сектор 4.14	от 168,42 м до 176,92 м																																																		
Сектор 4.15	от 176,92 м до 178,21 м																																																		
Сектор 4.16	от 156,17 м до 157,92 м																																																		
Сектор 4.17	от 157,92 м до 164,42 м																																																		
Сектор 4.18	140,19 м																																																		
Сектор 4.19	от 138,10 м до 173,09 м																																																		
Сектор 4.20	от 173,21 м до 177,42 м																																																		
Сектор 4.21	от 177,42 м до 183,92 м																																																		
Сектор 4.22	от 183,92 м до 190,42 м																																																		
Сектор 4.23	от 190,42 м до 196,92 м																																																		
Сектор 4.24	от 196,92 м до 203,42 м																																																		
Сектор 4.25	138,82 м																																																		

Перечень ограничений использования объектов недвижимости и осуществления деятельности	Обоснование ограничений
Сектор 4.26	от 133,93 м до 168,92 м
Сектор 4.27	от 168,92 м до 212,67 м
Сектор 4.28	от 219,63 м до 222,92 м
Сектор 4.29	от 222,92 м до 229,42 м
Сектор 4.30	от 229,42 м до 235,92 м
Сектор 4.31	от 235,92 м до 242,42 м
Сектор 4.32	от 177,50 м до 184,29 м
Сектор 4.33	от 170,67 м до 174,69 м
Сектор 4.34	от 174,69 м до 179,25 м
Сектор 4.35	от 175,11 м до 179,25 м
Сектор 4.36	от 168,51 м до 178,69 м
Сектор 4.37	от 163,73 м до 170,19 м
Сектор 4.38	от 170,19 м до 178,69 м
Сектор 4.39	от 178,69 м до 187,19 м
Сектор 4.40	от 187,19 м до 190,72 м
Сектор 4.41	от 166,63 м до 168,19 м
Сектор 4.42	от 168,19 м до 174,69 м
Сектор 4.43	от 174,69 м до 176,13 м
Сектор 4.44	147,32 м
Сектор 4.45	от 151,28 м до 186,27 м
Сектор 4.46	от 184,87 м до 187,69 м
Сектор 4.47	от 187,69 м до 194,19 м
Сектор 4.48	177,54 м
Сектор 4.49	от 168,52 м до 172,01 м
Сектор 4.50	от 172,01 м до 180,74 м
Сектор 4.51	от 180,74 м до 189,46 м
Сектор 4.52	от 189,46 м до 198,19 м
Сектор 4.53	168,91 м
Сектор 4.54	170,80 м
Сектор 4.55	171,10 м
Сектор 4.56	171,20 м
Сектор 4.57	от 172,31 м до 173,14 м
Сектор 4.58	от 172,31 м до 173,53 м
Сектор 4.59	от 172,00 м до 173,14 м
Сектор 4.60	от 173,14 м до 173,33 м
Сектор 4.61	от 173,33 м до 173,43 м
Сектор 4.62	от 171,52 м до 173,46 м
Сектор 4.63	от 175,56 м до 179,93 м
Сектор 4.64	от 179,93 м до 182,16 м
Сектор 4.65	от 182,16 м до 182,18 м
Сектор 4.66	от 182,16 м до 182,68 м
Сектор 4.67	172,00 м

Перечень ограничений использования объектов недвижимости и осуществления деятельности	Обоснование ограничений
Сектор 4.68	от 161,24 м до 164,73 м
Сектор 4.69	от 160,69 м до 165,23 м
Сектор 4.70	от 171,86 м до 173,14 м
Сектор 4.71	от 164,73 м до 173,46 м
Сектор 4.72	от 173,46 м до 173,96 м
Сектор 4.73	от 173,46 м до 173,96 м
Сектор 4.74	от 173,96 м до 179,93 м
Сектор 4.75	от 173,46 м до 182,18 м
Сектор 4.76	от 182,18 м до 182,68 м
Сектор 4.77	от 182,18 м до 184,29 м
Сектор 4.78	от 184,29 м до 188,65 м
Сектор 4.79	от 179,93 м до 184,29 м
Сектор 4.80	от 184,29 м до 188,65 м
Сектор 4.81	от 188,65 м до 191,41 м
Сектор 4.82	от 182,18 м до 190,91 м
Сектор 4.83	от 188,65 м до 193,02 м
Сектор 4.84	от 188,65 м до 193,02 м
Сектор 4.85	от 192,59 м до 193,02 м
Сектор 4.86	от 190,91 м до 191,41 м
Сектор 4.87	от 191,41 м до 197,38 м
Сектор 4.88	от 193,02 м до 197,38 м
Сектор 4.89	от 193,02 м до 197,38 м
Сектор 4.90	от 197,38 м до 201,74 м
Сектор 4.91	от 197,38 м до 201,74 м
Сектор 4.92	от 201,74 м до 206,11 м
Сектор 4.93	от 201,74 м до 206,11 м
Сектор 4.94	от 206,11 м до 210,47 м
Сектор 4.95	от 206,11 м до 210,47 м
Сектор 4.96	от 210,47 м до 214,83 м
Сектор 4.97	от 210,47 м до 214,83 м
Сектор 4.98	от 214,83 м до 219,20 м
Сектор 4.99	от 214,83 м до 219,20 м
Сектор 4.100	от 219,20 м до 223,56 м
Сектор 4.101	от 219,20 м до 223,56 м
Сектор 4.102	от 223,56 м до 227,92 м
Сектор 4.103	от 223,56 м до 227,92 м
Сектор 4.104	от 227,92 м до 232,29 м
Сектор 4.105	от 227,92 м до 232,29 м
Сектор 4.106	от 232,29 м до 236,65 м
Сектор 4.107	от 236,65 м до 241,01 м
Сектор 4.108	от 241,01 м до 245,38 м
Сектор 4.109	от 245,38 м до 249,74 м

Перечень ограничений использования объектов недвижимости и осуществления деятельности	Обоснование ограничений
Сектор 4.110	от 249,74 м до 254,10 м
Сектор 4.111	от 254,10 м до 258,47 м
Сектор 4.112	от 258,47 м до 262,83 м
Сектор 4.113	от 262,83 м до 267,19 м
Сектор 4.114	от 267,19 м до 271,56 м
Сектор 4.115	от 271,56 м до 275,92 м
Сектор 4.116	от 275,92 м до 280,29 м
Сектор 4.117	от 280,29 м до 284,65 м
Сектор 4.118	от 284,65 м до 289,01 м
Сектор 4.119	от 289,01 м до 293,38 м
Сектор 4.120	от 293,98 м до 297,74 м
Сектор 4.121	от 297,74 м до 302,10 м
Сектор 4.122	от 633,58 м до 646,42 м
Сектор 4.123	от 646,42 м до 661,42 м
Сектор 4.124	от 661,42 м до 676,42 м
Сектор 4.125	от 676,42 м до 687,04 м
Сектор 4.126	от 366,51 м до 372,42 м
Сектор 4.127	от 372,42 м до 378,92 м
Сектор 4.128	от 378,92 м до 383,94 м
Сектор 4.129	от 333,30 м до 339,92 м
Сектор 4.130	от 339,92 м до 346,42 м
Сектор 4.131	от 346,42 м до 349,85 м
Сектор 4.132	от 368,42 м до 372,42 м
Сектор 4.133	от 372,42 м до 378,92 м
Сектор 4.134	от 378,92 м до 383,94 м
Сектор 4.135	от 648,61 м до 661,42 м
Сектор 4.136	от 661,42 м до 676,42 м
Сектор 4.137	от 676,42 м до 687,04 м
Сектор 4.138	от 649,25 м до 656,69 м
Сектор 4.139	от 656,69 м до 671,69 м
Сектор 4.140	от 671,69 м до 686,69 м
Сектор 4.141	от 686,69 м до 701,69 м
Сектор 4.142	от 701,69 м до 704,15 м
Сектор 4.143	от 379,77 м до 382,69 м
Сектор 4.144	от 382,69 м до 389,19 м
Сектор 4.145	от 389,19 м до 395,69 м
Сектор 4.146	от 395,69 м до 397,21 м
Сектор 4.147	от 343,74 м до 350,19 м
Сектор 4.148	от 350,19 м до 356,69 м
Сектор 4.149	от 356,69 м до 360,32 м
Сектор 4.150	от 381,72 м до 382,69 м
Сектор 4.151	от 382,69 м до 389,19 м

Перечень ограничений использования объектов недвижимости и осуществления деятельности	Обоснование ограничений
Сектор 4.152 от 389,19 м до 395,69 м Сектор 4.153 от 395,69 м до 397,21 м Сектор 4.154 от 664,46 м до 671,69 м Сектор 4.155 от 671,69 м до 686,69 м Сектор 4.156 от 686,69 м до 701,69 м Сектор 4.157 от 701,69 м до 704,15 м	

12.5. Пятая подзона приаэродромной территории аэродрома гражданской авиации Ижевск:

Перечень ограничений использования объектов недвижимости и осуществления деятельности	Обоснование ограничений
<p>1. В границах пятой подзоны запрещается размещать опасные производственные объекты⁶, функционирование которых может повлиять на безопасность полетов воздушных судов.</p> <p>2. В границах пятой подзоны допускается эксплуатация, строительство, реконструкция, капитальный ремонт, техническое перевооружение, консервация (далее – размещение) опасных производственных объектов при их соответствии установленным в пункте 3 настоящей таблицы ограничениям.</p> <p>3. Максимальные радиусы зон поражения при происшествиях техногенного характера на опасных производственных объектах, находящихся в пятой подзоне приаэродромной территории, в которых размещение таких объектов возможно, не должны достигать: по вертикали – высоты пролета воздушных судов (высота поверхности ограничения препятствий в третьей подзоне приаэродромной территории); по горизонтали – внешних границ первой и второй подзон приаэродромной территории аэродрома.</p>	<p>1. Подпункт 5 пункта 3 статьи 47 Воздушного кодекса Российской Федерации.</p> <p>2. Подпункт 5 пункта 3 статьи 1 Федерального закона № 135-ФЗ.</p> <p>3. Подпункт «г» пункта 1(1) Положения.</p> <p>4. Пункт 4 статьи 3 Федерального закона № 116-ФЗ.</p>

⁶ Пункт 1 статьи 2 Федерального закона от 21 июля 1997 г. № 116-ФЗ «О промышленной безопасности опасных производственных объектов» (далее – Федеральный закон № 116-ФЗ).

Перечень ограничений использования объектов недвижимости и осуществления деятельности	Обоснование ограничений
<p>4. При невозможности соблюдения ограничений, предусмотренных пунктом 3 настоящей таблицы, размещение опасных производственных объектов должно выполняться на основании специальных технических условий, разработанных для конкретного объекта капитального строительства в соответствии с положениями приказа Минстроя России от 30 ноября 2020 г. № 734/пр «Об утверждении Порядка разработки и согласования специальных технических условий для разработки проектной документации на объект капитального строительства» (зарегистрирован Минюстом России 18 декабря 2020 г., регистрационный № 61581) с изменениями, внесенными приказом Минстроя России от 22 октября 2021 г. № 774/пр (зарегистрирован Минюстом России 29 ноября 2021 г., регистрационный № 66058) (далее – Приказ № 734)⁷.</p>	

12.6. Шестая подзона приаэродромной территории аэродрома гражданской авиации Ижевск:

Перечень ограничений использования объектов недвижимости и осуществления деятельности	Обоснование ограничений
<p>1. В границах шестой подзоны запрещается размещать объекты, способствующие привлечению и массовому скоплению птиц. 2. Объекты по обращению с твердыми коммунальными отходами, пищевыми и биологическими отходами, расположенные в границах шестой подзоны приаэродромной территории, не признаются объектами, способствующими привлечению и массовому скоплению птиц в случае наличия заключения по результатам</p>	<p>1. Подпункт 6 пункта 3 статьи 47 Воздушного кодекса Российской Федерации. 2. Подпункт 6 пункта 3 статьи 1 Федерального закона № 135-ФЗ. 3. Подпункт «д» пункта 1 (1), пункт 1 (4), пункт 3 Положения. 4. Приложение №1 к Положению.</p>

⁷ В соответствии с пунктом 2 Приказа № 734 данный акт действует до 1 сентября 2026 г.

Перечень ограничений использования объектов недвижимости и осуществления деятельности	Обоснование ограничений
<p>орнитологического исследования на предмет отсутствия факторов, способствующих привлечению и массовому скоплению птиц, и (или) достаточности мер защиты объекта по обращению с отходами от привлечения и массового скопления птиц, содержащего выводы об отсутствии факторов, способствующих привлечению и массовому скоплению птиц и (или) о достаточности мер защиты объекта по обращению с отходами от привлечения и массового скопления птиц. Указанное орнитологическое исследование проводится в соответствии с пунктом 1 (4) Положения.</p>	

12.7. Седьмая подзона приаэродромной территории аэродрома гражданской авиации Ижевск:

Перечень ограничений использования объектов недвижимости и осуществления деятельности	Обоснование ограничений
<p>В границах седьмой подзоны приаэродромной территории аэродрома гражданской авиации Геленджик ввиду превышения уровня шумового воздействия запрещается размещать:</p> <p>1. В секторе зоны запрета строительства нормируемых объектов запрещается размещать:</p> <p>а) палаты больниц и санаториев, операционные больницы;</p> <p>б) кабинеты врачей поликлиник, амбулаторий, диспансеров, больниц, санаториев;</p> <p>в) классные помещения, учебные кабинеты, учительские комнаты, аудитории образовательных организаций, конференц-залы, читальные залы библиотек;</p> <p>г) музыкальные классы;</p> <p>д) жилые комнаты квартир, домов стационарных организаций социального обслуживания, организации для детей-сирот и детей, оставшихся без попечения родителей, спальные помещения в школах-интернатах, дошкольных образовательных организациях, домов отдыха, пансионатов;</p>	<p>1. Подпункт 7 пункта 3 статьи 47 Воздушного кодекса Российской Федерации.</p> <p>2. Подпункт 7 пункта 3 статьи 1 Федерального закона № 135-ФЗ.</p> <p>3. Подпункт «е» пункта 1(1) Положения.</p> <p>4. Пункт 4 статьи 1, пункт 7 статьи 30 Градостроительного кодекса Российской Федерации.</p> <p>5. Пункт 1 статьи 23 Федерального закона от 30 марта 1999 г. № 52-ФЗ «О санитарно-эпидемиологическом благополучии населения».</p> <p>6. Санитарные правила и нормы СанПиН 1.2.3685-21 «Гигиенические нормативы и требования к обеспечению</p>

Перечень ограничений использования объектов недвижимости и осуществления деятельности	Обоснование ограничений
<p>е) жилые комнаты общежитий и номера гостиниц;</p> <p>ж) территории, непосредственно прилегающие к зданиям больниц и санаториев;</p> <p>з) территории, непосредственно прилегающие к зданиям жилых домов, домов отдыха, пансионатов, домов-интернатов для престарелых и инвалидов, дошкольных образовательных организаций и других образовательных организаций;</p> <p>и) территории, непосредственно прилегающие к зданиям гостиниц и общежитий;</p> <p>к) площадки отдыха, функционально выделенные на территории микрорайонов и групп жилых домов, домов отдыха, пансионатов, стационарных организаций социального обслуживания, организаций для детей-сирот и детей, оставшихся без попечения родителей, площадки дошкольных образовательных организаций и других образовательных организаций.</p> <p>2. В секторе зоны ограничения (зона запрета нового строительства и реконструкции нормируемых объектов без проектных решений по защите помещений от шума) строительства нормируемых объектов ограничения по размещению устанавливаются в отношении следующих объектов:</p> <p>а) палаты больниц и санаториев, операционные больницы;</p> <p>б) кабинеты врачей поликлиник, амбулаторий, диспансеров, больниц, санаториев;</p> <p>в) классные помещения, учебные кабинеты, учительские комнаты, аудитории образовательных организаций, конференц-залы, читальные залы библиотек;</p> <p>г) музыкальные классы;</p> <p>д) жилые комнаты квартир, домов стационарных организаций социального обслуживания, организации для детей-сирот и детей, оставшихся без попечения родителей, спальные помещения в школах-интернатах, дошкольных</p>	<p>безопасности и (или) безвредности для человека факторов среды обитания», утвержденные постановлением № 2.</p>

Перечень ограничений использования объектов недвижимости и осуществления деятельности	Обоснование ограничений
<p>образовательных организациях, домов отдыха, пансионатов;</p> <p>е) жилые комнаты общежитий и номера гостиниц;</p> <p>ж) территории, непосредственно прилегающие к зданиям больниц и санаториев;</p> <p>з) территории, непосредственно прилегающие к зданиям жилых домов, домов отдыха, пансионатов, домов-интернатов для престарелых и инвалидов, дошкольных образовательных организаций и других образовательных организаций;</p> <p>и) территории, непосредственно прилегающие к зданиям гостиниц и общежитий;</p> <p>к) площадки отдыха, функционально выделенные на территории микрорайонов и групп жилых домов, домов отдыха, пансионатов, стационарных организаций социального обслуживания, организаций для детей-сирот и детей, оставшихся без попечения родителей, площадки дошкольных образовательных организаций и других образовательных организаций.</p>	