



МИНИСТЕРСТВО ЮСТИЦИИ РОССИЙСКОЙ ФЕДЕРАЦИИ

ЗАРЕГИСТРИРОВАНО

Регистрационный № 75630

от "18" октября 2023 г.

МИНИСТЕРСТВО КУЛЬТУРЫ
РОССИЙСКОЙ ФЕДЕРАЦИИ

ПРИКАЗ

от 15 сентября 2023.

Москва

№ 2670

Об утверждении границ территории объекта культурного наследия федерального значения «Мемориальный комплекс «Героям Сталинградской битвы» на Мамаевом кургане (1960 г., 1967 г.)», расположенного по адресу: Волгоградская область, г. Волгоград, Мамаев курган

В соответствии с пунктом 5 статьи 3.1 Федерального закона от 25 июня 2002 г. № 73-ФЗ «Об объектах культурного наследия (памятниках истории и культуры) народов Российской Федерации», подпунктами 5.3.7 и 5.4.3 пункта 5 Положения о Министерстве культуры Российской Федерации, утвержденного постановлением Правительства Российской Федерации от 20 июля 2011 г. № 590, п р и к а з ы в а ю:

1. Утвердить границы территории объекта культурного наследия федерального значения «Мемориальный комплекс «Героям Сталинградской битвы» на Мамаевом кургане (1960 г., 1967 г.)», расположенного по адресу: Волгоградская область, г. Волгоград, Мамаев курган, согласно приложению к настоящему приказу.

2. Контроль за исполнением настоящего приказа возложить на первого заместителя Министра культуры Российской Федерации С.Г.Обрывалина.

Министр

О.Б.Любимова

Приложение
к приказу Министерства культуры
Российской Федерации
от «15» сентября 2023 г.
№ 2670

**Границы территории объекта культурного наследия
федерального значения «Мемориальный комплекс «Героям Сталинградской
битвы» на Мамаевом кургане (1960 г., 1967 г.)», расположенного
по адресу: Волгоградская область, г. Волгоград, Мамаев курган**

Границы территории объекта культурного наследия федерального значения «Мемориальный комплекс «Героям Сталинградской битвы» на Мамаевом кургане (1960 г., 1967 г.)», расположенного по адресу: Волгоградская область, г. Волгоград, Мамаев курган, проходят по характерным точкам 1-108 в центральной и восточной частях кадастрового квартала 34:34:040001, в северной части кадастровых кварталов 34:34:040037, 34:34:040004, в границах земельных участков с кадастровыми номерами 34:34:040037:24, 34:34:040001:20, 34:34:040001:21, 34:34:040001:6, а также частично в границах земельных участков с кадастровыми номерами 34:34:000000:75, 34:34:040001:1:

Прохождение границы		Описание прохождения границы
от характерной точки	до характерной точки	
1	2	на северо-восток – 94,26 м;
2	3	на юго-восток – 47,28 м;
3	4	
4	5	на юго-восток – 112,80 м;
5	6	
6	7	
7	8	на восток – 2,30 м;
8	9	на северо-запад – 1,46 м;
9	10	на северо-восток – 36,05 м;
10	11	на северо-запад – 21,61 м;
11	12	
12	13	

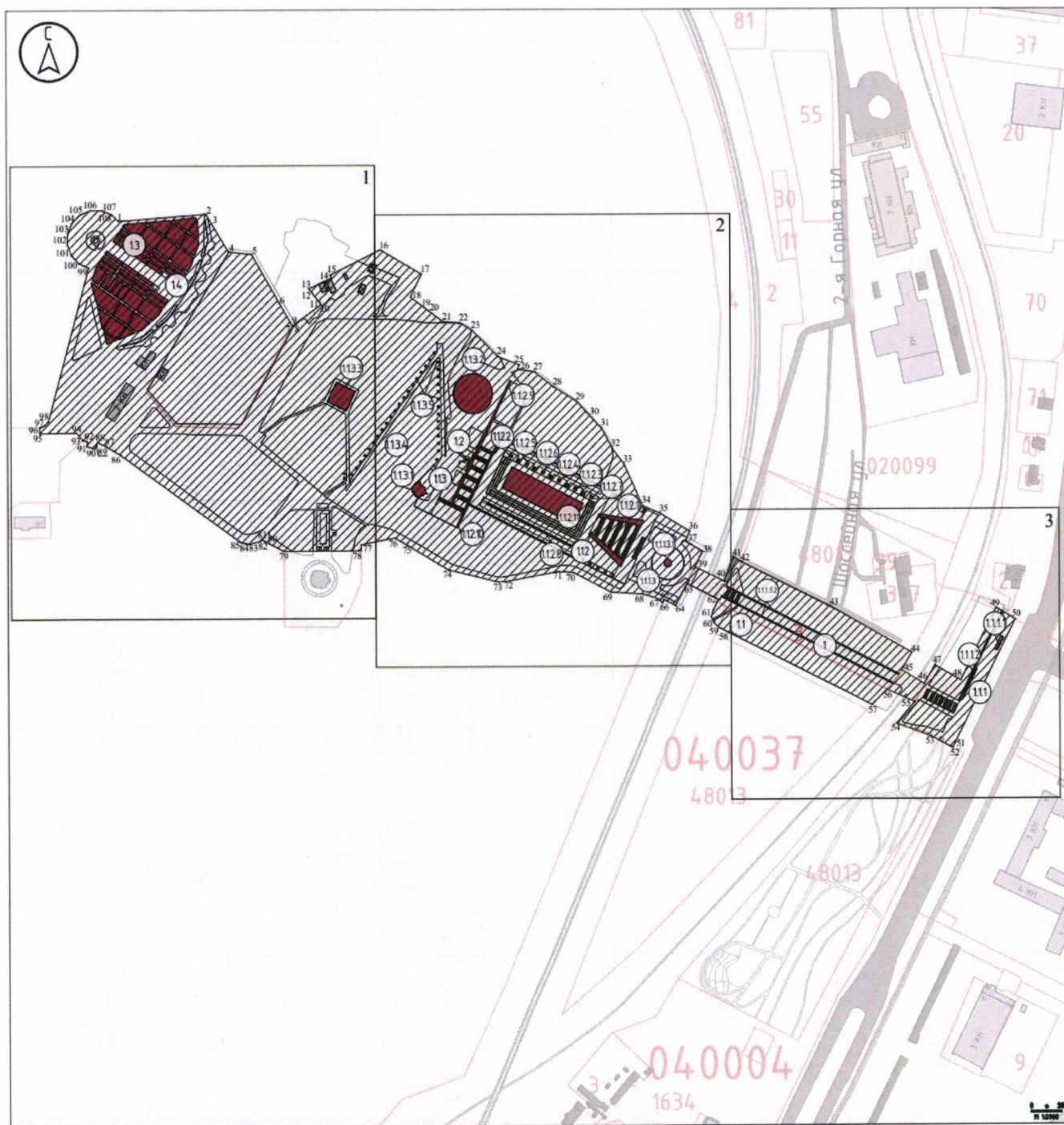
13	14	на северо-восток – 27,72 м;
14	15	на северо-запад – 3,21 м;
15	16	на северо-восток – 60,46 м;
16	17	на юго-восток – 51,92 м;
17	18	на юго-запад – 26,63 м;
18	19	на юго-восток – 142,30 м;
19	20	
20	21	
21	22	
22	23	
23	24	
24	25	
25	26	
26	27	на юго-восток – 264,15 м;
27	28	
28	29	
29	30	
30	31	
31	32	
32	33	
33	34	
34	35	
35	36	
36	37	на юго-запад – 11,65 м;
37	38	на юго-восток – 21,53 м;
38	39	на юго-запад – 21,93 м;
39	40	на юго-восток – 34,78 м;

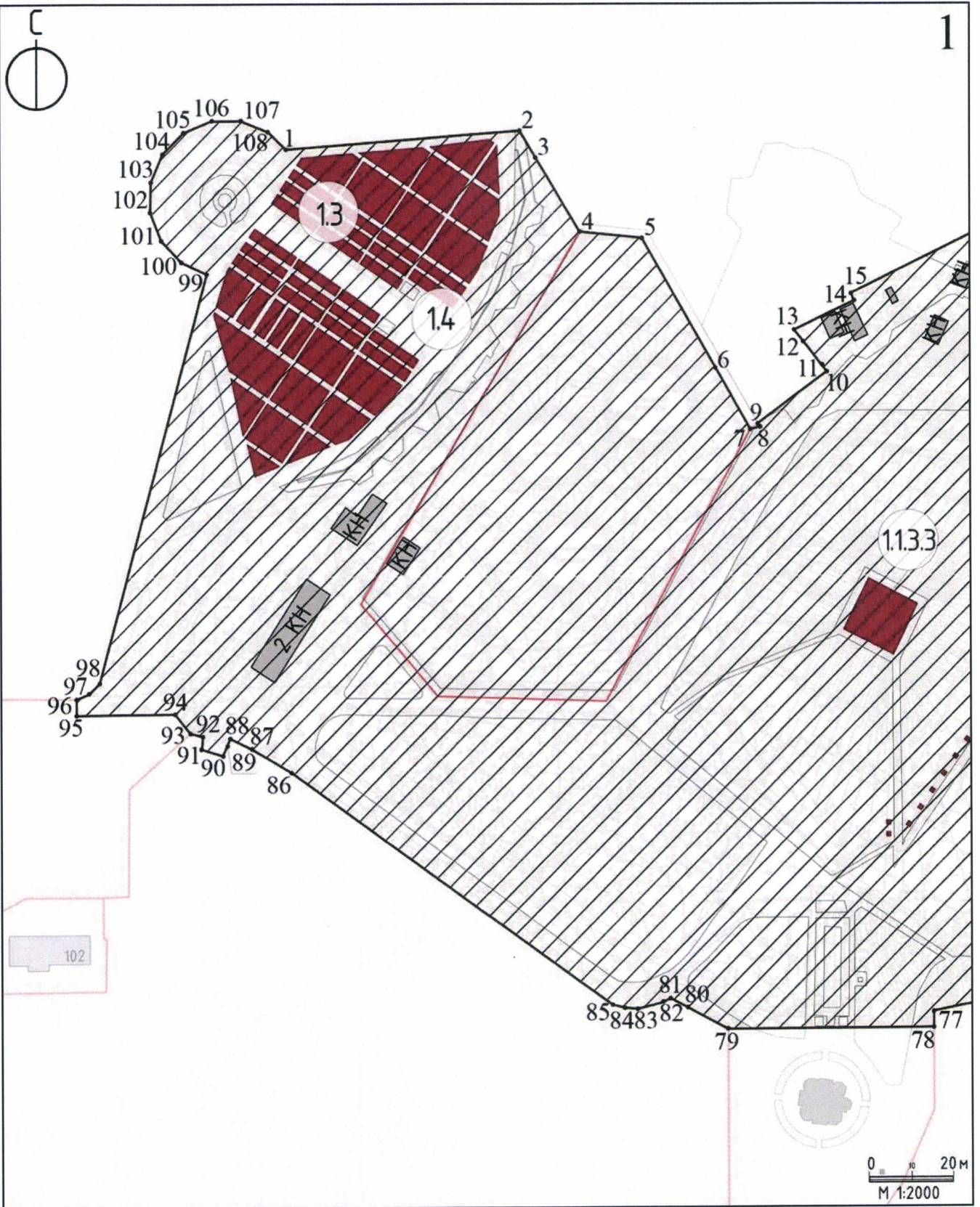
40	41	на северо-восток – 29,82 м;
41	42	на юго-восток – 218,96 м;
42	43	
43	44	
44	45	на юго-запад – 27,02 м;
45	46	на юго-восток – 28,55 м;
46	47	на северо-восток – 25,62 м;
47	48	на юго-восток – 32,39 м;
48	49	на северо-восток – 83,83 м;
49	50	на юго-восток – 24,57 м;
50	51	на юго-запад – 149,12 м;
51	52	
52	53	на северо-запад – 65,14 м;
53	54	
54	55	на северо-восток – 25,15 м;
55	56	на северо-запад – 32,26 м;
56	57	на юго-запад – 30,94 м;
57	58	на северо-запад – 202,49 м;
58	59	
59	60	
60	61	
61	62	на северо-восток – 22,54 м;
62	63	на северо-запад – 34,58 м;
63	64	на юго-запад – 24,20 м;
64	65	на северо-запад – 15,21 м;
65	66	на юго-запад – 5,52 м;

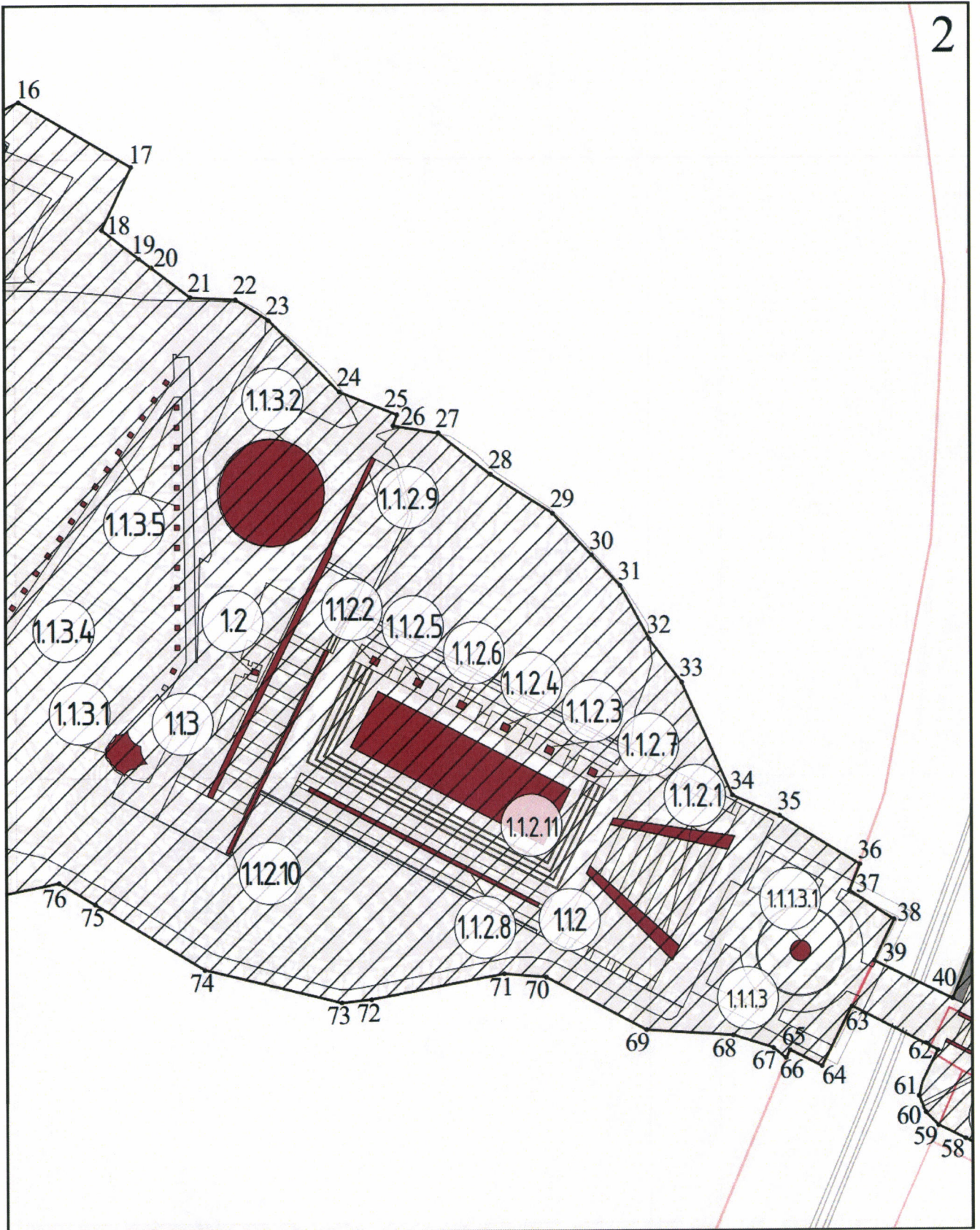
66	67	на северо-запад – 120,47 м;
67	68	
68	69	
69	70	
70	71	
71	72	на юго-запад – 66,51 м;
72	73	
73	74	на северо-запад – 123,55 м;
74	75	
75	76	
76	77	на юго-запад – 37,13 м;
77	78	на юг – 6,63 м;
78	79	на запад – 84,03 м;
79	80	на северо-запад – 26,43 м;
80	81	
81	82	на юго-запад – 14,48 м;
82	83	
83	84	на северо-запад – 197,50 м;
84	85	
85	86	
86	87	
87	88	
88	89	на юго-запад – 6,91 м;
89	90	
90	91	на северо-запад – 8,92 м;
91	92	на север – 5,40 м;

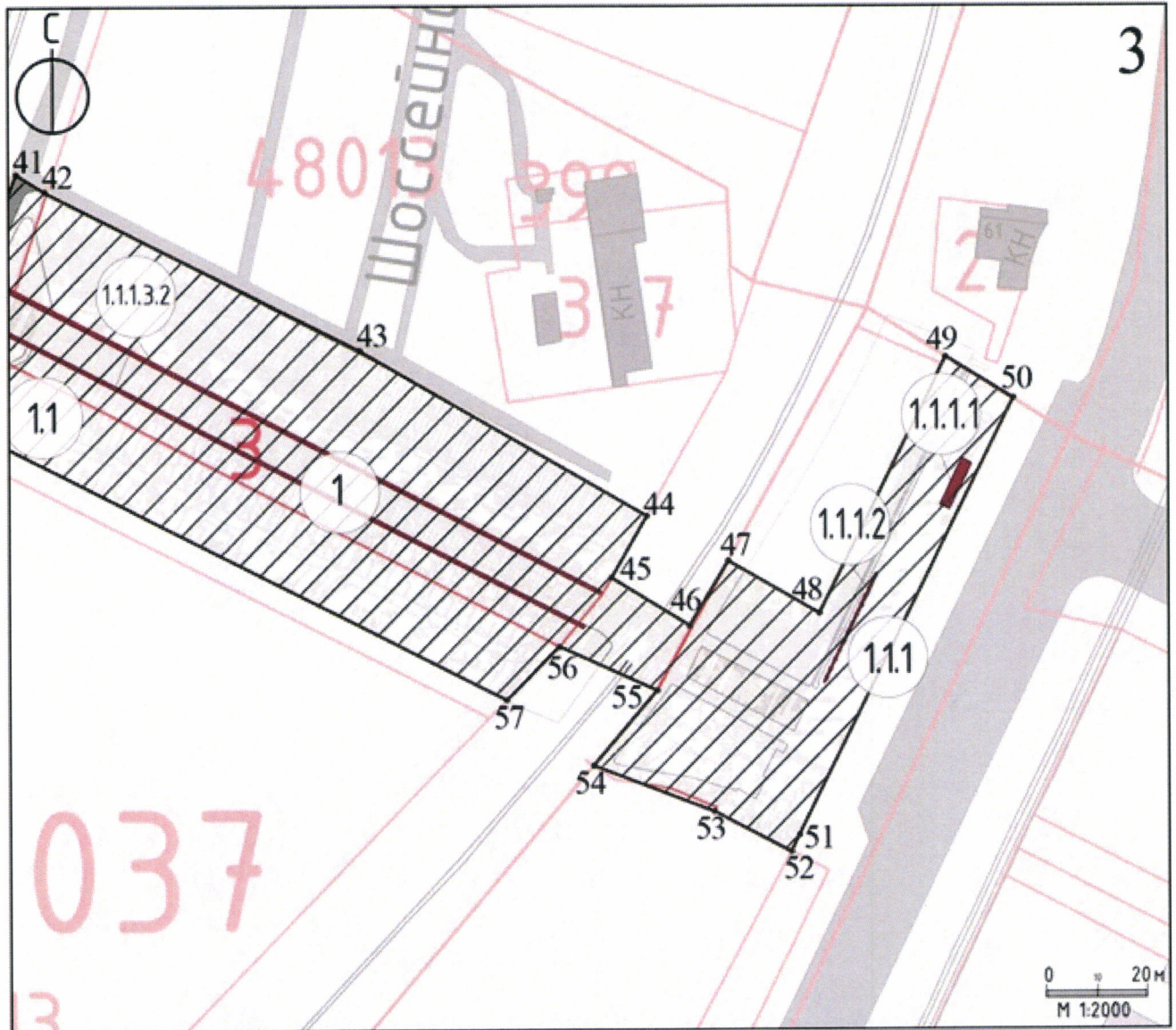
92	93	на северо-запад – 13,63 м;
93	94	
94	95	на запад – 41,67 м;
95	96	на север – 5,14 м;
96	97	на северо-восток – 178,74 м;
97	98	
98	99	
99	100	на северо-запад – 36,22 м;
100	101	
101	102	
102	103	на северо-восток – 48,45 м;
103	104	
104	105	
105	106	
106	107	на юго-восток в исходную точку – 34,67 м.
107	108	
108	1	

**Карта (схема) границ территории объекта культурного наследия
федерального значения «Мемориальный комплекс «Героям Сталинградской
битвы» на Мамаевом кургане (1960 г., 1967 г.)», расположенного по адресу:
Волгоградская область, г. Волгоград, Мамаев курган**










Условные обозначения:



- объекты культурного наследия федерального значения;



- нумерация объектов культурного наследия;



- границы земельных участков;



- кадастровый номер земельного участка;



- границы территории объекта культурного наследия федерального значения «Мемориальный комплекс «Героям Сталинградской битвы» на Мамаевом кургане (1960 г., 1967 г.)»;



- обозначение характерной точки.

Экспликация объектов культурного наследия.

Объекты культурного наследия федерального значения:

1. «Мемориальный комплекс «Героям Сталинградской битвы» на Мамаевом кургане (1960 г., 1967 г.)», Волгоградская область, г. Волгоград, Мамаев курган:

1.1. «Памятник-ансамбль «Героям Сталинградской битвы», 1967 г., скульпторы Вучетич Е.В. (руководитель авторского коллектива), Алещенко М.С., Майстренко Л.М., Марунов В.А., Матросов В.Е., Мельник А.А., Новиков А.С., Тюренков А.А., архитекторы Белопольский Я.Б., Демин В.А., Лысов Ф.М., руководитель инженерной группы Никитин Н.В., военный консультант Чуйков В.И.»:

1.1.1. «Ансамбль Площади вводной композиции»:

1.1.1.1. «Горельеф «Память поколений».

1.1.1.2. «Тумбы с землей городов-героев и Брестской крепости».

1.1.1.3. «Ансамбль Площади стоявших насмерть»:

1.1.1.3.1. «Скульптура «Стоять насмерть!» с бассейном».

1.1.1.3.2. «Аллея пирамидальных тополей».

1.1.2. «Ансамбль Площади героев»:

1.1.2.1. «Композиция пропилеев «Стены-руины».

1.1.2.2. «Скульптура «Два бойца, бросающих свастику и гидру».

1.1.2.3. «Скульптура «Девушка-санитарка, несущая раненого бойца».

1.1.2.4. «Скульптура «Матрос со связкой гранат и раненый солдат-пехотинец».

1.1.2.5. «Скульптура «Раненый боец и воин, подхватывающий из его рук знамя».

1.1.2.6. «Скульптура «Солдат, поддерживающий раненого командира».

1.1.2.7. «Скульптура «Солдат, поддерживающий раненого товарища».

1.1.2.8. «Монумент «Знамя».

1.1.2.9. «Большая подпорная стена с художественным рельефом».

1.1.2.10. «Стена-колумбарий с посвятельными надписями».

1.1.2.11. «Большой бассейн».

1.1.3. «Ансамбль Площади скорби»:

1.1.3.1. «Скульптура «Скорбящая мать» (с бассейном)».

1.1.3.2. «Зал Воинской Славы».

1.1.3.3. «Скульптура «Родина-мать зовёт!» (главный монумент)».

1.1.3.4. «Большая братская могила советских воинов, погибших в 1942-1943 гг.».

1.1.3.5. «Именные тумбы в честь воинов и полководцев (36 тумб)».

1.2. «Могила В.И. Чуйкова (1900-1982), маршала Советского Союза».

1.3. «Могила генерал-майора авиации А.М. Полухина».

1.4. «Мемориальное кладбище советских воинов, погибших в 1942-1943 гг.».

Приложение
к границам территории объекта культурного наследия
федерального значения «Мемориальный комплекс
«Героям Сталинградской битвы» на Мамаевом кургане (1960 г., 1967 г.)»,
расположенного по адресу: Волгоградская область,
г. Волгоград, Мамаев курган, утвержденным приказом
Министерства культуры Российской Федерации
от «15» сентября 2023 г.
№ 2670

**Координаты характерных точек границ территории
объекта культурного наследия федерального значения «Мемориальный
комплекс «Героям Сталинградской битвы» на Мамаевом кургане
(1960 г., 1967 г.)», расположенного по адресу: Волгоградская область,
г. Волгоград, Мамаев курган**

Обозначение (номер) характерной точки	Координаты, м Система координат МСК-34 зона 1 Метод определения координат – метод спутниковых геодезических измерений (определений) Средняя квадратическая погрешность – 0,1 м	
	X	Y
1	2	3
1	487572,20	1409237,63
2	487581,48	1409331,43
3	487566,28	1409341,22
4	487541,72	1409357,01
5	487539,81	1409381,69
6	487478,98	1409419,12
7	487464,82	1409427,84
8	487464,90	1409430,14
9	487466,14	1409429,37
10	487488,30	1409457,80
11	487489,76	1409456,44
12	487498,45	1409448,87
13	487504,74	1409443,78
14	487516,82	1409468,73
15	487519,54	1409467,02
16	487547,02	1409520,87
17	487522,07	1409566,40
18	487498,10	1409554,79
19	487489,35	1409566,73

20	487487,49	1409569,27
21	487471,92	1409590,52
22	487471,23	1409609,14
23	487464,13	1409621,69
24	487436,58	1409650,07
25	487427,79	1409673,91
26	487423,43	1409672,18
27	487420,81	1409690,91
28	487404,75	1409712,23
29	487390,67	1409735,76
30	487376,70	1409748,48
31	487362,20	1409763,76
32	487338,94	1409777,08
33	487323,90	1409789,92
34	487281,67	1409808,99
35	487273,79	1409828,17
36	487255,23	1409860,78
37	487244,25	1409856,88
38	487234,31	1409875,98
39	487214,55	1409866,48
40	487199,73	1409897,95
41	487227,67	1409908,37
42	487223,07	1409918,73
43	487181,62	1410009,36
44	487130,69	1410104,55
45	487106,97	1410091,61
46	487094,75	1410117,41
47	487117,18	1410129,80
48	487101,90	1410158,36
49	487177,44	1410194,71
50	487167,16	1410217,03
51	487034,52	1410152,76
52	487032,94	1410152,06
53	487044,44	1410130,51
54	487058,29	1410092,23
55	487077,83	1410108,06
56	487091,31	1410078,75
57	487068,93	1410057,39
58	487147,17	1409891,60
59	487151,96	1409885,38
60	487156,62	1409881,71
61	487161,88	1409880,52
62	487182,56	1409889,48

63	487197,87	1409858,47
64	487176,06	1409847,99
65	487182,39	1409834,16
66	487177,27	1409832,11
67	487180,57	1409827,93
68	487187,76	1409810,66
69	487189,56	1409776,43
70	487209,48	1409735,66
71	487210,51	1409718,92
72	487199,39	1409666,29
73	487198,04	1409654,65
74	487210,32	1409599,29
75	487236,15	1409553,23
76	487243,17	1409541,08
77	487235,02	1409504,86
78	487228,39	1409504,99
79	487226,78	1409420,98
80	487236,88	1409403,23
81	487238,47	1409397,43
82	487235,41	1409389,92
83	487233,95	1409383,72
84	487234,72	1409376,20
85	487239,10	1409368,11
86	487326,40	1409241,36
87	487334,29	1409227,58
88	487338,35	1409217,41
89	487335,35	1409216,32
90	487331,85	1409215,05
91	487333,96	1409206,38
92	487339,33	1409206,91
93	487340,63	1409202,02
94	487347,93	1409197,53
95	487347,92	1409155,86
96	487353,06	1409155,65
97	487355,20	1409160,10
98	487359,59	1409164,43
99	487522,17	1409205,27
100	487527,39	1409194,33
101	487536,09	1409186,10
102	487547,34	1409181,59
103	487559,46	1409181,89
104	487570,60	1409186,68
105	487579,05	1409195,28

106	487583,65	1409206,52
107	487583,69	1409218,61
108	487579,27	1409229,81
1	487572,20	1409237,63
