

МИНИСТЕРСТВО КУЛЬТУРЫ
РОССИЙСКОЙ ФЕДЕРАЦИИ

ПРИКАЗ

от 5 сентября 2023 г.

Москва

№ 2588

Об утверждении границ территории объекта культурного наследия федерального значения «Кирхляр-мечеть», 1748 г.

В соответствии с пунктом 5 статьи 3.1 Федерального закона от 25 июня 2002 г. № 73-ФЗ «Об объектах культурного наследия (памятниках истории и культуры) народов Российской Федерации», подпунктами 5.3.7 и 5.4.3 пункта 5 Положения о Министерстве культуры Российской Федерации, утвержденного постановлением Правительства Российской Федерации от 20 июля 2011 г. № 590, п р и к а з ы в а ю:

1. Утвердить границы территории объекта культурного наследия федерального значения «Кирхляр-мечеть», 1748 г., расположенного по адресу: Республика Дагестан, г. Дербент, магал 1, квартал 114, д. 41, согласно приложению к настоящему приказу.

2. Контроль за исполнением настоящего приказа возложить на первого заместителя Министра культуры Российской Федерации С.Г.Обрывалина.

Министр

О.Б.Любимова

**Границы территории объекта культурного наследия
федерального значения «Кирхляр-мечеть», 1748 г., расположенного
по адресу: Республика Дагестан, г. Дербент, магал 1, квартал 114, д. 41**

Границы территории объекта культурного наследия федерального значения «Кирхляр-мечеть», 1748 г., расположенного по адресу: Республика Дагестан, г. Дербент, магал 1, квартал 114, д. 41 (далее – Объект), проходят:

от точки 1 до точки 2 – в северо-восточном направлении 18,13 м;





от точки 2 до точки 3 – в юго-восточном направлении 10,24 м;

от точки 3 до точки 4 – в юго-западном направлении 17,88 м;

от точки 4 до точки 5 – в северо-западном направлении 10,24 м в исходную точку.

Карта (схема) границ территории Объекта



-  Объект
-  Границы территории Объекта
-  • Координаты характерных (поворотных) точек
-  Границы земельных участков

Приложение
к границам территории объекта культурного наследия
федерального значения «Кирхляр-мечеть», 1748 г.,
расположенного по адресу: Республика Дагестан,
г. Дербент, магал 1, квартал 114, д. 41, утвержденным
приказом Министерства культуры Российской Федерации
от « 5 » сентября 2023 г.
№ 2588

**Координаты характерных (поворотных) точек границ территории
объекта культурного наследия федерального значения
«Кирхляр-мечеть», 1748 г., расположенного по адресу:
Республика Дагестан, г. Дербент, магал 1, квартал 114, д. 41**

Обозначения характерных (поворотных) точек	Координаты характерных (поворотных) точек в местной системе координат (МСК-05) Метод определения координат – метод спутниковых геодезических измерений Средняя квадратическая погрешность – 0,1 м	
	X	Y
1	116199.66	415157.87
2	116203.69	415175.55
3	116193.70	415177.82
4	116189.73	415160.38
1	116199.66	415157.87