



МИНИСТЕРСТВО ЮСТИЦИИ РОССИЙСКОЙ ФЕДЕРАЦИИ

ЗАРЕГИСТРИРОВАНО

Регистрационный № 7.5549

МИНИСТЕРСТВО КУЛЬТУРЫ РОССИЙСКОЙ ФЕДЕРАЦИИ от "12" сентября 2023г.

ПРИКАЗ

от 5 сентября 2023г.

Москва

№ 2584

Об утверждении границ территории объекта культурного наследия федерального значения «Подземное водохранилище», VIII в.

В соответствии с пунктом 5 статьи 3.1 Федерального закона от 25 июня 2002 г. № 73-ФЗ «Об объектах культурного наследия (памятниках истории и культуры) народов Российской Федерации», подпунктами 5.3.7 и 5.4.3 пункта 5 Положения о Министерстве культуры Российской Федерации, утвержденного постановлением Правительства Российской Федерации от 20 июля 2011 г. № 590, п р и к а з ы в а ю:

1. Утвердить границы территории объекта культурного наследия федерального значения «Подземное водохранилище», VIII в., расположенного по адресу: Республика Дагестан, г. Дербент, магал 7, квартал 132, согласно приложению к настоящему приказу.

2. Контроль за исполнением настоящего приказа возложить на первого заместителя Министра культуры Российской Федерации С.Г.Обрывалина.

Министр

О.Б.Любимова

Приложение
к приказу Министерства культуры
Российской Федерации
от « 5 » сентября 2023 г.
№ 2584





**Границы территории объекта культурного наследия
федерального значения «Подземное водохранилище», VIII в.,
расположенного по адресу: Республика Дагестан, г. Дербент, магал 7,
квартал 132**

Границы территории объекта культурного наследия федерального значения «Подземное водохранилище», VIII в., расположенного по адресу: Республика Дагестан, г. Дербент, магал 7, квартал 132 (далее – Объект), проходят:

- от точки 1 до точки 2 – в юго-восточном направлении 16,73 м;
- от точки 2 до точки 3 – в северо-восточном направлении 3,98 м;
- от точки 3 до точки 4 – в юго-восточном направлении 3,27 м;
- от точки 4 до точки 5 – в юго-восточном направлении 13,23 м;
- от точки 5 до точки 6 – в юго-восточном направлении 1,23 м;
- от точки 6 до точки 7 – в юго-восточном направлении 1,04 м;
- от точки 7 до точки 8 – в юго-восточном направлении 1,05 м;
- от точки 8 до точки 9 – в южном направлении 1,19 м;
- от точки 9 до точки 10 – в юго-западном направлении 1,04 м;
- от точки 10 до точки 11 – в юго-западном направлении 1 м;
- от точки 11 до точки 12 – в юго-западном направлении 0,99 м;
- от точки 12 до точки 13 – в южном направлении 0,35 м;
- от точки 13 до точки 14 – в западном направлении 2,21 м;
- от точки 14 до точки 15 – в южном направлении 7,87 м;
- от точки 15 до точки 16 – в северо-западном направлении 20 м;
- от точки 16 до точки 1 – в северо-восточном направлении 10 м с исходную точку.

Карта (схема) границ территории Объекта



-  Объект
-  Границы территории Объекта
-  • Координаты характерных (поворотных) точек
-  Границы земельных участков

Приложение
к границам территории объекта культурного наследия
федерального значения «Подземное водохранилище», VIII в.,
расположенного по адресу: Республика Дагестан, г. Дербент,
магал 7, квартал 132, утвержденным приказом
Министерства культуры Российской Федерации
от « 5 » сентября 2023 г.
№ 2584

**Координаты характерных (поворотных) точек
границ территории объекта культурного наследия
федерального значения «Подземное водохранилище», VIII в.,
расположенного по адресу: Республика Дагестан, г. Дербент,
магал 7, квартал 132**

Обозначения характерных (поворотных) точек	Координаты характерных (поворотных) точек в местной системе координат (МСК-05) Метод определения координат – метод спутниковых геодезических измерений Средняя квадратическая погрешность – 0,1 м	
	X	Y
1	115881.78	414877.43
2	115881.78	414894.17
3	115885.77	414894.17
4	115885.77	414897.45
5	115885.62	414898.76
6	115885.22	414899.93
7	115884.52	414900.71
8	115883.60	414901.23
9	115882.41	414901.32
10	115881.40	414901.07
11	115880.57	414900.51
12	115880.08	414899.64
13	115879.73	414899.64
14	115879.65	414897.43
15	115871.77	414897.43
16	115871.77	414877.42
1	115881.78	414877.43