



МИНИСТЕРСТВО ЮСТИЦИИ РОССИЙСКОЙ ФЕДЕРАЦИИ

**ЗАРЕГИСТРИРОВАНО**

Регистрационный № 75561

МИНИСТЕРСТВО КУЛЬТУРЫ  
РОССИЙСКОЙ ФЕДЕРАЦИИ

от "12" октября 2023.

## ПРИКАЗ

от 5 сентября 2023г.

Москва

№ 2594

### **Об утверждении границ территории объекта культурного наследия федерального значения «Армянская церковь, XIX в.»**

В соответствии с пунктом 5 статьи 3.1 Федерального закона от 25 июня 2002 г. № 73-ФЗ «Об объектах культурного наследия (памятниках истории и культуры) народов Российской Федерации», подпунктами 5.3.7 и 5.4.3 пункта 5 Положения о Министерстве культуры Российской Федерации, утвержденного постановлением Правительства Российской Федерации от 20 июля 2011 г. № 590, п р и к а з ы в а ю:

1. Утвердить границы территории объекта культурного наследия федерального значения «Армянская церковь, XIX в.», расположенного по адресу: Республика Дагестан, г. Дербент, ул. Рзаева, 7, согласно приложению к настоящему приказу.

2. Контроль за исполнением настоящего приказа возложить на первого заместителя Министра культуры Российской Федерации С.Г.Обрывалина.

Министр

О.Б.Любимова

**Границы территории объекта культурного наследия  
федерального значения «Армянская церковь, XIX в.», расположенного по  
адресу: Республика Дагестан, г. Дербент, ул. Рзаева, 7**





Границы территории объекта культурного наследия федерального значения «Армянская церковь, XIX в.», расположенного по адресу: Республика Дагестан, г. Дербент, ул. Рзаева, 7 (далее – Объект), проходят:

- от точки 1 до точки 2 — в северо-восточном направлении 6,70 м;
- от точки 2 до точки 3 — в восточном направлении 5,75 м;
- от точки 3 до точки 4 — в северо-восточном направлении 1,19 м;
- от точки 4 до точки 5 — в восточном направлении 1,07 м;
- от точки 5 до точки 6 — в северо-восточном направлении 3,81 м;
- от точки 6 до точки 7 — в восточном направлении 7,15 м;
- от точки 7 до точки 8 — в северо-восточном направлении 3,45 м;
- от точки 8 до точки 9 — в восточном направлении 8,26 м;
- от точки 9 до точки 10 — в юго-восточном направлении 3,46 м;
- от точки 10 до точки 11 — в восточном направлении 7,07 м;
- от точки 11 до точки 12 — в юго-западном направлении 3,85 м;
- от точки 12 до точки 13 — в восточном направлении 1,23 м;
- от точки 13 до точки 14 — в юго-западном направлении 9,30 м;
- от точки 14 до точки 15 — в западном направлении 1,23 м;
- от точки 15 до точки 16 — в юго-западном направлении 3,66 м;
- от точки 16 до точки 17 — в западном направлении 6,98 м;
- от точки 17 до точки 18 — в юго-западном направлении 3,24 м;
- от точки 18 до точки 19 — в западном направлении 8,51 м;
- от точки 19 до точки 20 — в северо-западном направлении 3,10 м;
- от точки 20 до точки 21 — в западном направлении 6,95 м;
- от точки 21 до точки 22 — в северо-западном направлении 3,83 м;
- от точки 22 до точки 23 — в западном направлении 1,22 м;
- от точки 23 до точки 24 — в северо-западном направлении 1,27 м;
- от точки 24 до точки 1 — в западном направлении на расстоянии 5,77 м  
в исходную точку.



### Карта (схема) границ территории Объекта



-  Объект
-  Границы территории Объекта
-  Координаты характерных (поворотных) точек
-  Границы земельных участков



Приложение  
к границам территории объекта культурного наследия  
федерального значения «Армянская церковь, XIX в.»,  
расположенного по адресу: Республика Дагестан, г. Дербент,  
ул. Рзаева, 7, утвержденным приказом  
Министерства культуры Российской Федерации  
от « 5 » сентября 2023 г.  
№ 2594

**Координаты характерных (поворотных) точек  
границ территории объекта культурного наследия  
федерального значения «Армянская церковь, XIX в.»,  
расположенного по адресу: Республика Дагестан, г. Дербент, ул. Рзаева, 7**

Обозначения характерных (поворотных) точек	Координаты характерных (поворотных) точек в местной системе координат (МСК-05) Метод определения координат – метод спутниковых геодезических измерений Средняя квадратическая погрешность – 0,1 м	
	X	Y
1	116179.27	415588.72
2	116185.97	415588.84
3	116186.01	415594.60
4	116187.20	415594.62
5	116187.15	415595.69
6	116190.97	415595.73
7	116190.94	415602.88
8	116194.36	415603.39
9	116194.24	415611.66
10	116190.80	415612.10
11	116190.83	415619.18
12	116186.97	415619.16
13	116186.89	415620.40

14	116177.59	415620.31
15	116177.49	415619.08
16	116173.83	415619.00
17	116173.97	415612.02
18	116170.76	415611.60
19	116170.72	415603.08
20	116173.80	415602.65
21	116174.08	415595.71
22	116177.92	415595.70
23	116177.92	415594.48
24	116179.19	415594.50
1	116179.27	415588.72

---