




МИНИСТЕРСТВО КУЛЬТУРЫ
РОССИЙСКОЙ ФЕДЕРАЦИИ



ПРИКАЗ

от 5 сентября 2023 г.

Москва

№ 2591

Об утверждении границ территории объекта культурного наследия федерального значения «Бала-мечеть, XI-XIX вв.»

В соответствии с пунктом 5 статьи 3.1 Федерального закона от 25 июня 2002 г. № 73-ФЗ «Об объектах культурного наследия (памятниках истории и культуры) народов Российской Федерации», подпунктами 5.3.7 и 5.4.3 пункта 5 Положения о Министерстве культуры Российской Федерации, утвержденного постановлением Правительства Российской Федерации от 20 июля 2011 г. № 590, п р и к а з ы в а ю:

1. Утвердить границы территории объекта культурного наследия федерального значения «Бала-мечеть, XI-XIX вв.», расположенного по адресу: Республика Дагестан, г. Дербент, магал 7, квартал 129, согласно приложению к настоящему приказу.

2. Контроль за исполнением настоящего приказа возложить на первого заместителя Министра культуры Российской Федерации С.Г.Обрывалина.

Министр

О.Б.Любимова





**Границы территории объекта культурного наследия
федерального значения «Бала-мечеть, XI-XIX вв.», расположенного
по адресу: Республика Дагестан, г. Дербент, магал 7, квартал 129**

Границы территории объекта культурного наследия федерального значения «Бала-мечеть, XI-XIX вв.», расположенного по адресу: Республика Дагестан, г. Дербент, магал 7, квартал 129 (далее – Объект), проходят:

- от точки 1 до точки 2 – в северо-восточном направлении 8,21 м;
- от точки 2 до точки 3 – в юго-восточном направлении 7,87 м;
- от точки 3 до точки 4 – в юго-западном направлении 6,16 м;
- от точки 4 до точки 5 – в северо-западном направлении 8,81 м;
- от точки 5 до точки 6 – в юго-западном направлении 0,89 м;
- от точки 6 до точки 7 – в северо-западном направлении 5,69 м;
- от точки 7 до точки 1 – в северо-западном направлении 6 м в исходную точку.

Карта (схема) границ территории Объекта



-  Объект
-  Границы территории Объекта
-  Координаты характерных (поворотных) точек
-  Границы земельных участков

Приложение
к границам территории объекта культурного наследия
федерального значения «Бала-мечеть, XI-XIX вв.»,
расположенного по адресу: Республика Дагестан, г. Дербент,
магал 7, квартал 129, утвержденным приказом
Министерства культуры Российской Федерации
от « 5 » сентября 2023 г.
№ 2591

**Координаты характерных (поворотных) точек
границ территории объекта культурного наследия
федерального значения «Бала-мечеть, XI-XIX вв.», расположенного
по адресу: Республика Дагестан, г. Дербент, магал 7, квартал 129**

Обозначения характерных (поворотных) точек	Координаты характерных (поворотных) точек в местной системе координат (МСК-05) Метод определения координат – метод спутниковых геодезических измерений Средняя квадратическая погрешность – 0,1 м	
	X	Y
1	115906.45	415074.28
2	115907.30	415082.45
3	115906.46	415090.28
4	115900.31	415089.81
5	115901.12	415081.03
6	115900.23	415080.96
7	115900.53	415075.27
1	115906.45	415074.28