



МИНИСТЕРСТВО ТРАНСПОРТА РОССИЙСКОЙ ФЕДЕРАЦИИ  
ФЕДЕРАЛЬНОЕ АГЕНТСТВО ВОЗДУШНОГО ТРАНСПОРТА

(РОСАВИАЦИЯ)

ПРИКАЗ

МИНИСТЕРСТВО ЮСТИЦИИ РОССИЙСКОЙ ФЕДЕРАЦИИ

ЗАРЕГИСТРИРОВАНО

Москва № 663-17  
Регистрационный № 75339

от 26 сентября 2023 г.

15 августа 2023 г.

**Об установлении приаэродромной территории аэродрома  
гражданской авиации Маган**

В соответствии со статьей 47 Воздушного кодекса Российской Федерации, подпунктом «в» пункта 2 Положения о приаэродромной территории, утвержденного постановлением Правительства Российской Федерации от 2 декабря 2017 г. № 1460, п р и к а з ы в а ю:

1. Установить приаэродромную территорию аэродрома гражданской авиации Маган в составе 1 – 6 подзон согласно приложению к настоящему приказу.

2. Настоящий приказ действует в течение срока, указанного в пункте 4 постановления Правительства Российской Федерации от 2 декабря 2017 г. № 1460 «Об утверждении Положения о приаэродромной территории и Правил разрешения разногласий, возникающих между высшими исполнительными органами государственной власти субъектов Российской Федерации, уполномоченными Правительством Российской Федерации федеральными органами исполнительной власти и Федеральной службой по надзору в сфере защиты прав потребителей и благополучия человека при согласовании проекта акта об установлении приаэродромной территории и при определении границ седьмой подзоны приаэродромной территории».

Руководитель

А.В. Нерадько

Приложение

к приказу Росавиации  
от 15 августа 2022 № 663-17

**Приаэродромная территория  
аэродрома гражданской авиации Маган**

**I. Общие положения**

1. Граница приаэродромной территории аэродрома гражданской авиации Маган установлена путем наложения границ шести подзон.

2. В подзонах приаэродромной территории аэродрома гражданской авиации Маган устанавливаются следующие ограничения использования земельных участков и (или) расположенных на них объектов недвижимости и осуществления экономической и иной деятельности (далее – ограничения использования объектов недвижимости и осуществления деятельности)<sup>1</sup>:

первая подзона, в которой запрещается размещать объекты, не предназначенные для организации и обслуживания воздушного движения и воздушных перевозок, обеспечения взлета, посадки, руления и стоянки воздушных судов;

вторая подзона, в которой запрещается размещать объекты, не предназначенные для обслуживания пассажиров и обработки багажа, грузов и почты, обслуживания воздушных судов, хранения авиационного топлива и заправки воздушных судов, обеспечения энергоснабжения, а также объекты, не относящиеся к инфраструктуре аэропорта;

третья подзона, в которой запрещается размещать объекты, высота которых превышает ограничения, установленные уполномоченным Правительством Российской Федерации федеральным органом исполнительной власти при установлении соответствующей приаэродромной территории;

---

<sup>1</sup> Статья 47 Воздушного кодекса Российской Федерации; пункт 1(1) Положения о приаэродромной территории, утвержденного постановлением Правительства Российской Федерации от 2 декабря 2017 г. № 1460 (далее соответственно – Положение, постановление № 1460), в соответствии с пунктом 4 постановления № 1460 данный акт действует до 1 сентября 2029 г.

четвертая подзона, в которой запрещается размещать объекты, создающие помехи в работе наземных объектов средств и систем обслуживания воздушного движения, навигации, посадки и связи, предназначенных для организации воздушного движения и расположенных вне первой подзоны;

пятая подзона, в которой запрещается размещать опасные производственные объекты, функционирование которых может повлиять на безопасность полетов воздушных судов;

шестая подзона, в которой запрещается размещать объекты, способствующие привлечению и массовому скоплению птиц.

3. Настоящее приложение включает<sup>2</sup>:

текстовое и графическое описание местоположения границ приаэродромной территории и выделенных на ней шести подзон и зон (секторов) внутри указанных подзон;

перечень координат характерных точек границ в системе координат, используемой для ведения Единого государственного реестра недвижимости (далее – перечень координат характерных точек границ);

перечень ограничений использования земельных участков и (или) расположенных на них объектов недвижимости и осуществления экономической и иной деятельности в соответствии с Воздушным кодексом Российской Федерации.

## **II. Описание границ приаэродромной территории аэродрома гражданской авиации Маган**

4. Описание границ приаэродромной территории аэродрома гражданской авиации Маган в соответствии с подпунктом «а» пункта 3 Положения включает перечень координат характерных точек границ.

4.1. Граница приаэродромной территории аэродрома гражданской авиации Маган установлена по границе наиболее удалённых от контрольной точки аэродрома (далее – КТА) внешних границ подзон.

---

<sup>2</sup> Статья 47 Воздушного кодекса Российской Федерации, пункт 3 Положения.

4.2. Перечень координат характерных точек границ приаэродромной территории аэродрома гражданской авиации Маган приведен в таблице 1.1.

Таблица 1.1

Обозначение характерных точек границ	Координаты МСК-14, зона 5	
	X	Y
1	956074,40	5229052,91
2	967446,69	5238962,00
3	967552,13	5238840,99
4	967913,52	5239155,91
5	970139,72	5237152,39
6	972719,58	5235631,08
7	975550,25	5234652,64
8	978518,88	5234256,07
9	981507,12	5234457,18
10	984420,06	5235120,91
11	987148,94	5236413,27
12	989589,89	5238148,72
13	991637,40	5240334,53
14	993209,84	5242883,54
15	994244,54	5245694,13
16	994700,22	5248654,27
17	994558,74	5251645,93
18	993427,95	5255537,79
19	994470,34	5256001,61
20	994384,06	5256136,96
21	1008188,13	5262275,93
22	1003367,76	5269837,16
23	991970,28	5259923,22
24	991890,04	5260049,09
25	991029,61	5259299,84
26	987619,32	5262197,21
27	984928,41	5263512,15
28	982029,91	5264266,28
29	979039,36	5264429,54
30	976075,99	5263995,41
31	973220,43	5263085,32
32	970586,80	5261659,13
33	968289,01	5259738,14
34	966418,66	5257398,94
35	965050,32	5254734,79
36	964238,55	5251851,90

Обозначение характерных точек границ	Координаты МСК-14, зона 5	
	X	Y
37	964015,69	5248865,20
38	964390,65	5245893,76
39	965348,46	5243056,05
40	964971,82	5242888,46
41	965052,06	5242762,59
42	951254,04	5236614,14

4.3. Кадастровые кварталы, в границах территории которых полностью или частично расположена приаэродромная территория аэродрома гражданской авиации Маган, приведены в таблице 1.2.

Таблица 1.2

№ п/п	Номера кадастровых кварталов				
	1	2	3	4	5
1	14:35:106004	14:36:102022	14:36:104049	14:36:106064	14:36:106103
2	14:35:108001	14:36:102023	14:36:106001	14:36:106065	14:36:106104
3	14:35:111001	14:36:102024	14:36:106005	14:36:106066	14:36:106105
4	14:35:112003	14:36:102025	14:36:106016	14:36:106067	14:36:106106
5	14:35:202001	14:36:102026	14:36:106021	14:36:106068	14:36:106107
6	14:35:204001	14:36:102027	14:36:106026	14:36:106069	14:36:106112
7	14:35:204002	14:36:102028	14:36:106027	14:36:106070	14:36:107004
8	14:35:204004	14:36:102029	14:36:106028	14:36:106071	14:36:107018
9	14:35:206001	14:36:102030	14:36:106029	14:36:106072	14:36:107019
10	14:35:206002	14:36:102031	14:36:106030	14:36:106073	14:36:107020
11	14:35:206003	14:36:102032	14:36:106034	14:36:106074	14:36:107021
12	14:35:207001	14:36:102033	14:36:106035	14:36:106075	14:36:107023
13	14:35:208002	14:36:102034	14:36:106036	14:36:106076	14:36:107024
14	14:35:210001	14:36:102036	14:36:106037	14:36:106077	14:36:107025
15	14:35:211001	14:36:102037	14:36:106038	14:36:106078	14:36:107026
16	14:36:101004	14:36:102038	14:36:106039	14:36:106080	14:36:107027
17	14:36:102001	14:36:102039	14:36:106040	14:36:106081	14:36:107028
18	14:36:102002	14:36:102040	14:36:106041	14:36:106082	14:36:107029
19	14:36:102003	14:36:102041	14:36:106043	14:36:106083	14:36:107030
20	14:36:102004	14:36:102042	14:36:106046	14:36:106084	14:36:107031
21	14:36:102005	14:36:102043	14:36:106047	14:36:106085	14:36:107032
22	14:36:102006	14:36:102045	14:36:106048	14:36:106086	14:36:107033
23	14:36:102007	14:36:104021	14:36:106049	14:36:106088	14:36:107034
24	14:36:102008	14:36:104032	14:36:106050	14:36:106089	14:36:107035
25	14:36:102009	14:36:104033	14:36:106051	14:36:106090	14:36:107036
26	14:36:102010	14:36:104034	14:36:106052	14:36:106091	14:36:107037

№ п/п	Номера кадастровых кварталов				
	1	2	3	4	5
27	14:36:102011	14:36:104036	14:36:106053	14:36:106092	14:36:107038
28	14:36:102012	14:36:104038	14:36:106054	14:36:106093	14:36:107039
29	14:36:102013	14:36:104039	14:36:106055	14:36:106094	14:36:107040
30	14:36:102014	14:36:104041	14:36:106056	14:36:106095	14:36:107041
31	14:36:102015	14:36:104042	14:36:106057	14:36:106096	14:36:107042
32	14:36:102016	14:36:104043	14:36:106058	14:36:106097	14:36:107043
33	14:36:102017	14:36:104044	14:36:106059	14:36:106098	14:36:107044
34	14:36:102018	14:36:104045	14:36:106060	14:36:106099	14:36:107045
35	14:36:102019	14:36:104046	14:36:106061	14:36:106100	14:36:107046
36	14:36:102020	14:36:104047	14:36:106062	14:36:106101	14:36:107047
37	14:36:102021	14:36:104048	14:36:106063	14:36:106102	14:36:107049
38	14:36:107050	14:36:107051	14:36:107052	14:36:107053	14:36:107054
39	14:36:107055	14:36:107056	14:36:107057	14:36:107058	14:36:107059
40	14:36:107060	14:36:107061	14:36:108001	14:36:108002	14:36:108003
41	14:36:108004	14:36:108005	14:36:108006	14:36:108007	14:36:108008
42	14:36:108009	14:36:108010	14:36:108011	14:36:108012	14:36:108013
43	14:36:108015	14:36:108016	14:36:108017	14:36:108018	14:36:108019
44	14:36:108021	14:36:108024	14:36:108026	14:36:109002	14:36:107048

4.4. Приаэродромная территория аэродрома гражданской авиации Маган полностью или частично расположена в границах муниципальных образований Республики Саха (Якутия): городской округ «город Якутск», городской округ «Жатай», муниципальный район «Хангаласский улус», муниципальное образование «Намский улус».

4.5. Графическое изображение границ приаэродромной территории аэродрома гражданской авиации Маган приведено на схеме 1.

Схема 1



## 5. Описание границ первой подзоны:

5.1. Первая подзона приаэродромной территории аэродрома гражданской авиации Маган выделена по внешним границам земельных участков, предоставленных для размещения и эксплуатации зданий, сооружений и оборудования, подлежащих размещению в указанной подзоне, отграничивающим такие земельные участки от земельных участков, предназначенных для иных целей.

5.2. Перечень координат характерных точек границ первой подзоны приаэродромной территории аэродрома гражданской авиации Маган приведен в таблице 2.1.

Таблица 2.1

Обозначение характерных точек границ	Координаты МСК-14, зона 5	
	X	Y
1	956074.40	5229052.91
2	967446.69	5238962.00
3	967552.13	5238840.99
4	967913.52	5239155.91
5	970139.72	5237152.39
6	972719.58	5235631.08
7	975550.25	5234652.64
8	978518.88	5234256.07
9	981507.12	5234457.18
10	984420.06	5235120.91
11	987148.94	5236413.27
12	989589.89	5238148.72
13	991637.40	5240334.53
14	993209.84	5242883.54
15	994244.54	5245694.13
16	994700.22	5248654.27
17	994558.74	5251645.93
18	993427.95	5255537.79
19	994470.34	5256001.61
20	994384.06	5256136.96
21	1008188.13	5262275.93
22	1003367.76	5269837.16
23	991970.28	5259923.22
24	991890.04	5260049.09
25	991029.61	5259299.84
26	987619.32	5262197.21



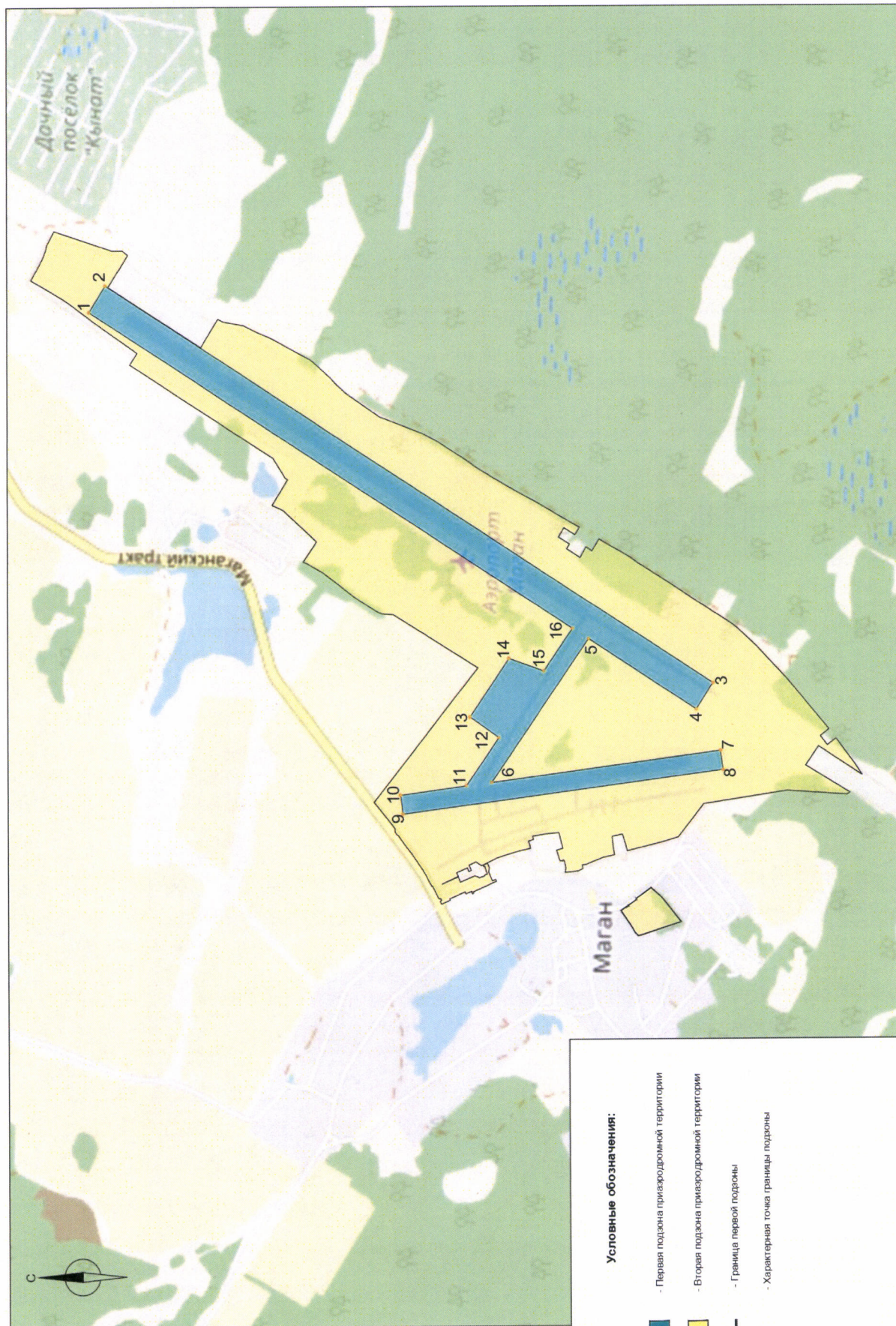
Обозначение характерных точек границ	Координаты МСК-14, зона 5	
	X	Y
27	984928.41	5263512.15
28	982029.91	5264266.28
29	979039.36	5264429.54
30	976075.99	5263995.41
31	973220.43	5263085.32
32	970586.80	5261659.13
33	968289.01	5259738.14
34	966418.66	5257398.94
35	965050.32	5254734.79
36	964238.55	5251851.90
37	964015.69	5248865.20
38	964390.65	5245893.76
39	965348.46	5243056.05
40	964971.82	5242888.46
41	965052.06	5242762.59
42	951254.04	5236614.14

5.3. Муниципальное образование, в границах территории которого полностью или частично расположена первая подзона приаэродромной территории аэродрома гражданской авиации Маган: городской округ «город Якутск».

5.4. Кадастровый квартал, в границах территории которого полностью или частично расположена первая подзона приаэродромной территории аэродрома гражданской авиации Маган: 14:35:208002.

5.5. Графическое изображение границ первой подзоны приаэродромной территории аэродрома гражданской авиации Маган приведено на схеме 2.

Схема 2



6. Описание границ второй подзоны:

6.1. Вторая подзона приаэродромной территории аэродрома гражданской авиации Маган выделена по внешним границам земельных участков, предоставленных для размещения и эксплуатации зданий, сооружений и оборудования, подлежащих размещению в указанной подзоне, отграничивающим такие земельные участки от земельных участков, предназначенных для иных целей.

6.2. Перечень координат характерных точек границ второй подзоны приаэродромной территории аэродрома гражданской авиации Маган приведен в таблице 3.1.

Таблица 3.1

Обозначение характерных точек границ	Координаты МСК-14, зона 5	
	X	Y
1	979434.50	5248725.18
2	979434.48	5248725.19
3	979797.96	5248949.73
4	979846.19	5248953.07
5	979871.11	5248964.01
6	979961.70	5249022.68
7	980096.85	5249125.93
8	980165.76	5249164.88
9	980182.54	5249171.89
10	980124.51	5249255.45
11	980266.20	5249386.48
12	980276.72	5249391.91
13	980313.71	5249408.58
14	980247.57	5249516.81
15	980258.28	5249523.64
16	980309.29	5249606.53
17	980573.07	5249774.68
18	980734.47	5249877.57
19	980921.80	5249996.97
20	980890.52	5250046.27
21	980928.28	5250073.96
22	980989.00	5250114.99
23	981084.10	5250182.32
24	981169.13	5250246.16
25	981211.34	5250274.67
26	981260.31	5250303.07

Обозначение характерных точек границ	Координаты МСК-14, зона 5	
	X	Y
27	981297.00	5250325.06
28	981344.20	5250351.25
29	981313.24	5250407.02
30	981291.89	5250447.87
31	981280.49	5250477.26
32	981276.54	5250496.83
33	981244.13	5250556.45
34	981226.08	5250550.41
35	981058.53	5250494.45
36	981057.40	5250494.35
37	980994.48	5250473.04
38	980953.84	5250474.00
39	980953.59	5250473.96
40	980949.28	5250471.65
41	980929.32	5250456.39
42	980929.70	5250455.80
43	981014.53	5250322.12
44	980618.04	5250068.36
45	980607.50	5250085.36
46	980545.05	5250186.07
47	980544.46	5250186.97
48	980521.53	5250175.60
49	980434.75	5250159.07
50	980381.24	5250132.71
51	980312.20	5250102.83
52	980179.99	5250030.46
53	980150.29	5250014.46
54	980114.72	5249984.94
55	980065.02	5249939.78
56	980036.82	5249910.01
57	979998.75	5249877.43
58	979854.15	5249776.62
59	979674.68	5249709.06
60	979599.98	5249670.31
61	979469.34	5249586.31
62	979436.93	5249562.47
63	979377.51	5249526.80
64	979315.58	5249490.07
65	979227.06	5249440.67
66	979145.81	5249396.65
67	979084.55	5249360.53

Обозначение характерных точек границ	Координаты МСК-14, зона 5	
	X	Y
68	978998.74	5249310.73
69	978999.37	5249309.72
70	979017.59	5249279.98
71	979064.56	5249308.64
72	979088.00	5249270.21
73	979041.04	5249241.56
74	979052.74	5249221.56
75	978996.03	5249184.19
76	978971.03	5249228.68
77	978945.00	5249212.33
78	978915.19	5249260.65
79	978914.80	5249261.28
80	978892.72	5249248.10
81	978787.35	5249189.22
82	978769.19	5249175.66
83	978747.71	5249160.12
84	978726.81	5249147.41
85	978678.42	5249117.07
86	978630.25	5249086.76
87	978582.67	5249056.02
88	978530.76	5249021.67
89	978500.35	5249001.83
90	978354.38	5248908.96
91	978329.81	5248890.88
92	978244.01	5248812.00
93	978111.32	5248673.68
94	977934.37	5248462.94
95	977970.26	5248434.10
96	977941.33	5248395.47
97	977904.15	5248423.71
98	977850.92	5248353.03
99	977821.55	5248314.01
100	977792.75	5248270.71
101	977978.68	5248391.14
102	978033.41	5248311.38
103	977845.34	5248196.94
104	977858.40	5248188.95
105	978113.74	5248206.19
106	978471.59	5248152.53
107	978515.36	5248095.56
108	978580.62	5248014.26

Обозначение характерных точек границ	Координаты МСК-14, зона 5	
	X	Y
109	978642.11	5247995.63
110	978695.40	5247982.51
111	978799.79	5247957.33
112	978807.14	5247987.57
113	978820.05	5248027.39
114	978864.70	5248017.54
115	978862.88	5248004.77
116	978856.82	5247953.74
117	978853.65	5247940.81
118	978895.72	5247931.33
119	978900.60	5247930.19
120	978960.76	5247907.06
121	978972.67	5247902.12
122	978991.49	5247899.06
123	978989.31	5247883.22
124	979011.97	5247873.49
125	979012.06	5247873.95
126	979064.79	5247868.59
127	979062.34	5247878.19
128	979061.09	5247887.60
129	979062.31	5247893.08
130	979068.13	5247918.51
131	979072.33	5247917.62
132	979072.88	5247919.82
133	979075.19	5247919.23
134	979074.64	5247917.13
135	979076.53	5247916.74
136	979087.16	5247917.45
137	979101.53	5247960.69
138	979074.51	5247968.50
139	979090.90	5248035.51
140	979146.69	5248030.18
141	979204.05	5248020.38
142	979201.22	5248006.46
143	979221.63	5248000.54
144	979217.65	5247986.75
145	979212.81	5247969.74
146	979226.04	5247966.81
147	979255.75	5247960.19
148	979293.08	5247949.54
149	979324.78	5247940.30

Обозначение характерных точек границ	Координаты МСК-14, зона 5	
	X	Y
150	979355.64	5247929.58
151	979422.70	5247897.90
152	979446.40	5247913.89
153	979475.75	5247900.82
154	979466.25	5247879.36
155	979477.20	5247874.32
156	979483.43	5247889.16
157	979529.57	5247869.63
158	979523.13	5247853.20
159	979591.23	5247821.85
160	979522.60	5247851.82
161	979513.82	5247829.71
162	979451.99	5247855.88
163	979438.20	5247850.86
164	979432.06	5247847.16
165	979425.21	5247850.27
166	979421.06	5247852.16
167	979420.52	5247850.93
168	979411.03	5247855.07
169	979409.08	5247858.89
170	979398.91	5247863.37
171	979407.07	5247888.69
172	979406.91	5247888.98
173	979408.55	5247895.58
174	979412.13	5247894.18
175	979415.27	5247900.96
176	979397.85	5247908.02
177	979391.64	5247893.46
178	979391.08	5247893.62
179	979389.97	5247891.14
180	979392.84	5247871.04
181	979376.80	5247834.61
182	979362.87	5247840.62
183	979359.74	5247832.65
184	979406.28	5247812.04
185	979458.81	5247788.70
186	979456.88	5247782.36
187	979462.61	5247780.64
188	979465.66	5247790.73
189	979490.02	5247780.52
190	979494.00	5247789.06

Обозначение характерных точек границ	Координаты МСК-14, зона 5	
	X	Y
191	979550.46	5247764.09
192	979559.98	5247760.05
193	979557.50	5247754.38
194	979594.64	5247738.01
195	979600.51	5247749.47
196	979597.25	5247753.42
197	979594.93	5247754.03
198	979598.76	5247762.09
199	979600.60	5247760.61
200	979606.85	5247761.84
201	979633.42	5247814.07
202	979636.26	5247812.79
203	979637.47	5247814.86
204	979674.74	5247881.70
205	979724.28	5247951.75
206	979745.54	5247979.12
207	979780.71	5248028.04
208	979784.18	5248029.82
209	979793.41	5248042.34
210	979793.51	5248056.47
211	979882.06	5248166.33
212	978827.58	5247707.15
213	978804.73	5247722.75
214	978801.57	5247721.81
215	978795.87	5247725.92
216	978797.25	5247727.98
217	978760.68	5247753.40
218	978762.36	5247757.43
219	978698.69	5247801.95
220	978653.31	5247762.31
221	978645.35	5247754.15
222	978570.68	5247659.77
223	978632.44	5247639.45
224	978734.50	5247606.45
225	978753.14	5247601.70
226	978767.80	5247615.22
227	978771.19	5247621.11
228	978786.14	5247646.85
229	978821.11	5247696.76

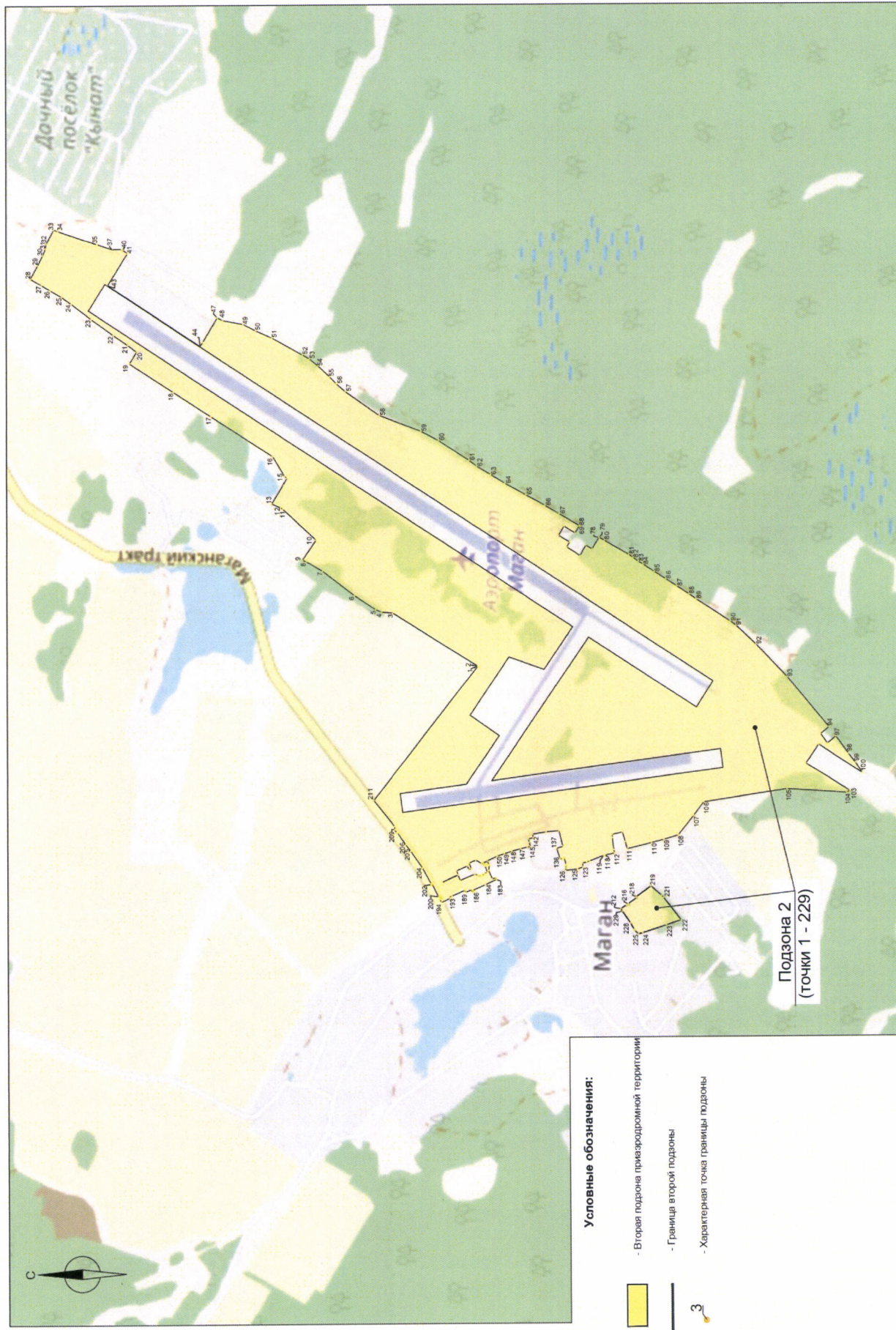


6.3. Муниципальное образование, в границах территории которого полностью или частично расположена вторая подзона приаэродромной территории аэродрома гражданской авиации Маган: городской округ «город Якутск».

6.4. Кадастровый квартал, в границах территории которого полностью или частично расположена вторая подзона приаэродромной территории аэродрома гражданской авиации Маган: 14:35:208002.

6.5. Графическое изображение границ второй подзоны приаэродромной территории аэродрома гражданской авиации Маган приведено на схеме 3.

Схема 3



## 7. Описание границ третьей подзоны:

7.1. Третья подзона приаэродромной территории аэродрома гражданской авиации Маган выделена в границах полос воздушных подходов, установленных в соответствии с Федеральными правилами использования воздушного пространства Российской Федерации, утвержденными постановлением Правительства Российской Федерации от 11 марта 2010 г. № 138 (далее – постановление № 138)<sup>3</sup>, и с учетом ограничительных поверхностей аэродрома в соответствии с Федеральными авиационными правилами «Требования, предъявляемые к аэродромам, предназначенным для взлета, посадки, руления и стоянки гражданских воздушных судов», утвержденными приказом Министерства транспорта Российской Федерации от 25 августа 2015 г. № 262 (зарегистрирован Министерством юстиции Российской Федерации 9 октября 2015 г., регистрационный № 39264), с изменениями, внесенными приказом Министерства транспорта Российской Федерации от 24 ноября 2017 г. № 495 (зарегистрирован Министерством юстиции Российской Федерации 21 декабря 2017 г., регистрационный № 49344) (далее – ФАП-262).

7.2. Перечень координат характерных точек границ третьей подзоны приаэродромной территории аэродрома гражданской авиации Маган приведен в таблице 4.1.

Таблица 4.1

Обозначение характерных точек границ	Координаты МСК-14, зона 5	
	X	Y
1.1	987911.33	5236878.42
1.2	990884.73	5239426.41
1.3	993097.35	5242657.15
1.4	994398.40	5246350.48
1.5	994699.21	5250254.69
1.6	993979.29	5254103.73
5.201	993427.95	5255537.79
5.205	994470.34	5256001.61
5.206	993717.75	5257182.13
5.209	993793.64	5257230.51
5.210	992718.51	5258916.95

<sup>3</sup> В соответствии с пунктом 3 постановления № 138 данный акт действует до 1 ноября 2026 г.

Обозначение характерных точек границ	Координаты МСК-14, зона 5	
	X	Y
5.207	992642.62	5258868.57
5.208	991890.04	5260049.09
5.204	991029.62	5259299.82
1.8	989739.71	5260608.69
1.9	986508.96	5262821.31
1.10	982815.64	5264122.36
1.11	978911.42	5264423.17
1.12	975062.39	5263703.25
1.13	971530.83	5262011.65
1.14	968557.43	5259463.66
1.15	966344.81	5256232.92
1.16	965043.76	5252539.59
1.17	964742.95	5248635.38
1.18	965462.87	5244786.34
5.100	966014.21	5243352.28
5.214	964971.82	5242888.46
5.213	965724.41	5241707.95
5.216	965648.52	5241659.57
5.215	966723.65	5239973.12
5.212	966799.54	5240021.50
5.211	967552.13	5238840.99
5.97	968412.54	5239590.25
1.20	969702.46	5238281.38
1.21	972933.20	5236068.76
1.22	976626.52	5234767.72
1.23	980530.74	5234466.90
1.24	984379.78	5235186.83

7.3. Муниципальные образования, в границах территории которых полностью или частично расположена третья подзона приаэродромной территории аэродрома гражданской авиации Маган: городской округ «город Якутск», городской округ «Жатай».

7.4. Перечень кадастровых кварталов, в границах территории которых полностью или частично расположена третья подзона приаэродромной территории аэродрома гражданской авиации Маган, приведен в таблице 4.2.

Таблица 4.2

№ п/п	Номера кадастровых кварталов				
	1	2	3	4	5
1	14:35:106004	14:36:102022	14:36:106041	14:36:106093	14:36:107035
2	14:35:108001	14:36:102023	14:36:106043	14:36:106094	14:36:107036
3	14:35:111001	14:36:102024	14:36:106046	14:36:106095	14:36:107036
4	14:35:112003	14:36:102025	14:36:106048	14:36:106096	14:36:107037
5	14:35:202001	14:36:102026	14:36:106050	14:36:106097	14:36:107037
6	14:35:204001	14:36:102027	14:36:106051	14:36:106098	14:36:107038
7	14:35:204002	14:36:102028	14:36:106052	14:36:106099	14:36:107038
8	14:35:204004	14:36:102029	14:36:106054	14:36:106100	14:36:107039
9	14:35:206001	14:36:104021	14:36:106055	14:36:106101	14:36:107039
10	14:35:206002	14:36:104032	14:36:106056	14:36:106102	14:36:107040
11	14:35:206003	14:36:104033	14:36:106057	14:36:106103	14:36:107040
12	14:35:207001	14:36:104034	14:36:106058	14:36:106104	14:36:107041
13	14:35:208002	14:36:104036	14:36:106059	14:36:106105	14:36:107042
14	14:35:210001	14:36:104038	14:36:106060	14:36:106106	14:36:107042
15	14:35:211001	14:36:104039	14:36:106061	14:36:106107	14:36:107043
16	14:36:101004	14:36:104041	14:36:106063	14:36:106112	14:36:107044
17	14:36:102001	14:36:104042	14:36:106066	14:36:107025	14:36:107045
18	14:36:102002	14:36:104043	14:36:106067	14:36:107025	14:36:107046
19	14:36:102003	14:36:104044	14:36:106068	14:36:107026	14:36:107047
20	14:36:102004	14:36:104045	14:36:106070	14:36:107026	14:36:107048
21	14:36:102005	14:36:104046	14:36:106071	14:36:107027	14:36:107048
22	14:36:102006	14:36:104047	14:36:106072	14:36:107027	14:36:107049
23	14:36:102007	14:36:104048	14:36:106074	14:36:107028	14:36:107050
24	14:36:102008	14:36:104049	14:36:106077	14:36:107028	14:36:107051
25	14:36:102009	14:36:106001	14:36:106078	14:36:107029	14:36:107051
26	14:36:102010	14:36:106005	14:36:106080	14:36:107029	14:36:107052
27	14:36:102011	14:36:106016	14:36:106081	14:36:107030	14:36:107052
28	14:36:102012	14:36:106021	14:36:106082	14:36:107030	14:36:107053
29	14:36:102013	14:36:106026	14:36:106083	14:36:107031	14:36:107054
30	14:36:102014	14:36:106027	14:36:106084	14:36:107031	14:36:107055
31	14:36:102015	14:36:106028	14:36:106085	14:36:107032	14:36:107056
32	14:36:102016	14:36:106029	14:36:106086	14:36:107032	14:36:107057
33	14:36:102017	14:36:106030	14:36:106088	14:36:107033	14:36:107058
34	14:36:102018	14:36:106034	14:36:106089	14:36:107033	14:36:107059
35	14:36:102019	14:36:106037	14:36:106090	14:36:107034	14:36:107060
36	14:36:102020	14:36:106038	14:36:106091	14:36:107034	14:36:107061
37	14:36:102021	14:36:106039	14:36:106092	14:36:107035	14:36:108002
38	14:36:108003	14:36:108004	14:36:108005	14:36:108006	14:36:108007
39	14:36:108008	14:36:108009	14:36:108010	14:36:108011	14:36:108012
40	14:36:108013	14:36:108014	14:36:108015	14:36:108016	14:36:108017

№ п/п	Номера кадастровых кварталов				
	1	2	3	4	5
41	14:36:108018	14:36:108019	14:36:108020	14:36:108021	14:36:108022
42	14:36:108023	14:36:108024	14:36:108025	14:36:108026	14:36:108027
43	14:36:108028	14:36:108029	14:36:108030	14:36:108033	14:36:108034
44	14:36:108035	14:36:108036	14:36:108037	14:36:109002	14:36:108001

7.5. Перечень координат характерных точек границ секторов третьей подзоны приаэродромной территории аэродрома гражданской авиации Маган приведен в таблице 4.3.

Таблица 4.3

Обозначение характерных точек границ	Координаты МСК-14, зона 5	
	X	Y
Сектор 1		
Абсолютная высота (далее – Набс) 338.88 м		
1.1	987911.33	5236878.42
1.2	990884.73	5239426.41
1.3	993097.35	5242657.15
1.4	994398.40	5246350.48
1.5	994699.21	5250254.69
1.6	993979.29	5254103.73
1.7	992287.70	5257635.29
1.8	989739.71	5260608.69
1.9	986508.96	5262821.31
1.10	982815.64	5264122.36
1.11	978911.42	5264423.17
1.12	975062.39	5263703.25
1.13	971530.83	5262011.65
1.14	968557.43	5259463.66
1.15	966344.81	5256232.92
1.16	965043.76	5252539.59
1.17	964742.95	5248635.38
1.18	965462.87	5244786.34
1.19	967154.47	5241254.79
1.20	969702.46	5238281.38
1.21	972933.20	5236068.76
1.22	976626.52	5234767.72
1.23	980530.74	5234466.90
1.24	984379.78	5235186.83
Сектор 2.1		
Набс от 238.88 м до 263.88 м		

Обозначение характерных точек границ	Координаты МСК-14, зона 5	
	X	Y
2.1.1	981379.95	5245165.92
2.1.2	982900.28	5246135.14
2.1.3	976541.89	5252754.93
2.1.4	978062.21	5253724.15
Сектор 2.2 Набс от 263.88 м до 288.88 м		
2.2.1	981648.74	5244744.31
2.2.2	983169.06	5245713.53
2.2.3	976273.10	5253176.54
2.2.4	977793.43	5254145.76
Сектор 2.3 Набс от 288.88 м до 313.88 м		
2.3.1	981917.52	5244322.70
2.3.2	983437.84	5245291.92
2.3.3	976004.32	5253598.15
2.3.4	977524.64	5254567.38
Сектор 2.4 Набс от 313.88 м до 338.88 м		
2.4.1	982186.30	5243901.09
2.4.2	983706.62	5244870.31
2.4.3	975735.54	5254019.77
2.4.4	977255.86	5254988.99
Сектор 3 Набс 238.88 м		
3.1	981111.17	5245587.53
3.2	982631.50	5246556.75
3.3	976810.67	5252333.32
3.4	978330.99	5253302.54
Сектор 4 Набс от 188.88 м до 238.88 м		
4.1	976535.42	5246663.46
4.2	983587.29	5251159.09
4.3	982906.74	5252226.62
4.4	975854.87	5247730.98
Сектор 5.1 Набс от 191.28 м до 199.28 м		
5.3	978882.82	5248803.90
5.4	978786.06	5248955.68
5.9	978494.80	5248482.42
5.10	978330.85	5248739.60

Обозначение характерных точек границ	Координаты МСК-14, зона 5	
	X	Y
Сектор 5.2 Набс от 199.28 м до 207.28 м		
5.9	978494.80	5248482.42
5.10	978330.85	5248739.60
5.15	978106.79	5248160.94
5.16	977875.64	5248523.52
Сектор 5.3 Набс от 207.28 м до 215.28 м		
5.15	978106.79	5248160.94
5.16	977875.64	5248523.52
5.21	977718.78	5247839.45
5.22	977420.43	5248307.44
Сектор 5.4 Набс от 215.28 м до 223.28 м		
5.21	977718.78	5247839.45
5.22	977420.43	5248307.44
5.27	977330.76	5247517.97
5.28	976965.22	5248091.36
Сектор 5.5 Набс от 223.28 м до 231.28 м		
5.27	977330.76	5247517.97
5.28	976965.22	5248091.36
5.33	976942.75	5247196.49
5.34	976510.01	5247875.28
Сектор 5.6 Набс от 231.28 м до 239.28 м		
5.33	976942.75	5247196.49
5.34	976510.01	5247875.28
5.39	976554.73	5246875.00
5.40	976054.80	5247659.20
Сектор 5.7 Набс от 239.28 м до 247.28 м		
5.39	976554.73	5246875.00
5.40	976054.80	5247659.20
5.45	976166.72	5246553.52
5.46	975599.59	5247443.12
Сектор 5.8 Набс от 247.28 м до 255.28 м		
5.45	976166.72	5246553.52
5.46	975599.59	5247443.12
5.51	975778.71	5246232.04



Обозначение характерных точек границ	Координаты МСК-14, зона 5	
	X	Y
5.52	975144.38	5247227.04
Сектор 5.9 Набс от 255.28 м до 263.28 м		
5.51	975778.71	5246232.04
5.52	975144.38	5247227.04
5.57	975390.69	5245910.55
5.58	974689.17	5247010.96
Сектор 5.10 Набс от 263.28 м до 271.28 м		
5.57	975390.69	5245910.55
5.58	974689.17	5247010.96
5.63	975002.68	5245589.07
5.64	974233.96	5246794.88
Сектор 5.11 Набс от 271.28 м до 279.28 м		
5.63	975002.68	5245589.07
5.64	974233.96	5246794.88
5.69	974614.66	5245267.59
5.70	973778.75	5246578.80
Сектор 5.12 Набс от 279.28 м до 287.28 м		
5.69	974614.66	5245267.59
5.70	973778.75	5246578.80
5.75	974226.65	5244946.10
5.76	973323.54	5246362.72
Сектор 5.13 Набс от 287.28 м до 295.28 м		
5.75	974226.65	5244946.10
5.76	973323.54	5246362.72
5.81	973838.64	5244624.62
5.82	972868.33	5246146.64
Сектор 5.14 Набс от 295.28 м до 303.28 м		
5.81	973838.64	5244624.62
5.82	972868.33	5246146.64
5.87	973450.62	5244303.14
5.88	972413.12	5245930.56
Сектор 5.15 Набс от 303.28 м до 311.28 м		
5.87	973450.62	5244303.14
5.88	972413.12	5245930.56

Обозначение характерных точек границ	Координаты МСК-14, зона 5	
	X	Y
5.89	973047.82	5244004.84
5.90	971972.70	5245691.29
Сектор 5.16 Набс от 311.28 м до 319.28 м		
5.89	973047.82	5244004.84
5.90	971972.70	5245691.29
5.91	972626.21	5243736.06
5.92	971551.09	5245422.51
Сектор 5.17 Набс от 319.28 м до 327.28 м		
5.91	972626.21	5243736.06
5.92	971551.09	5245422.51
5.93	972204.60	5243467.28
5.94	971129.47	5245153.73
Сектор 5.18 Набс от 327.28 м до 335.28 м		
5.93	972204.60	5243467.28
5.94	971129.47	5245153.73
5.95	971782.99	5243198.50
5.96	970707.86	5244884.95
Сектор 5.19 Набс от 335.28 м до 338.88 м		
5.95	971782.99	5243198.50
5.96	970707.86	5244884.95
5.215	966723.65	5239973.12
5.216	965648.52	5241659.57
Сектор 5.20 Набс от 172.34 м до 180.34 м		
5.103	980656.11	5249934.39
5.104	980559.35	5250086.17
5.109	981111.32	5250150.47
5.110	980947.36	5250407.65
Сектор 5.21 Набс от 180.34 м до 188.34 м		
5.109	981111.32	5250150.47
5.110	980947.36	5250407.65
5.115	981566.53	5250366.55
5.116	981335.37	5250729.14
Сектор 5.22 Набс от 188.34 м до 196.34 м		
5.115	981566.53	5250366.55

Обозначение характерных точек границ	Координаты МСК-14, зона 5	
	X	Y
5.116	981335.37	5250729.14
5.121	982021.74	5250582.63
5.122	981723.39	5251050.62
Сектор 5.23 Набс от 196.34 м до 204.34 м		
5.121	982021.74	5250582.63
5.122	981723.39	5251050.62
5.127	982476.94	5250798.71
5.128	982111.40	5251372.10
Сектор 5.24 Набс от 204.34 м до 212.34 м		
5.127	982476.94	5250798.71
5.128	982111.40	5251372.10
5.133	982932.15	5251014.79
5.134	982499.42	5251693.59
Сектор 5.25 Набс от 212.34 м до 220.34 м		
5.133	982932.15	5251014.79
5.134	982499.42	5251693.59
5.139	983387.36	5251230.87
5.140	982887.43	5252015.07
Сектор 5.26 Набс от 220.34 м до 228.34 м		
5.139	983387.36	5251230.87
5.140	982887.43	5252015.07
5.145	983842.57	5251446.95
5.146	983275.44	5252336.55
Сектор 5.27 Набс от 228.34 м до 236.34 м		
5.145	983842.57	5251446.95
5.146	983275.44	5252336.55
5.151	984297.78	5251663.03
5.152	983663.46	5252658.04
Сектор 5.28 Набс от 236.34 м до 244.34 м		
5.151	984297.78	5251663.03
5.152	983663.46	5252658.04
5.157	984752.99	5251879.11
5.158	984051.47	5252979.52
Сектор 5.29 Набс от 244.34 м до 252.34 м		

Обозначение характерных точек границ	Координаты МСК-14, зона 5	
	X	Y
5.157	984752.99	5251879.11
5.158	984051.47	5252979.52
5.163	985208.20	5252095.19
5.164	984439.49	5253301.00
Сектор 5.30 Набс от 252.34 м до 260.34 м		
5.163	985208.20	5252095.19
5.164	984439.49	5253301.00
5.169	985663.41	5252311.27
5.170	984827.50	5253622.49
Сектор 5.31 Набс от 260.34 м до 268.34 м		
5.169	985663.41	5252311.27
5.170	984827.50	5253622.49
5.175	986118.62	5252527.35
5.176	985215.51	5253943.97
Сектор 5.32 Набс от 268.34 м до 276.34 м		
5.175	986118.62	5252527.35
5.176	985215.51	5253943.97
5.181	986573.83	5252743.43
5.182	985603.53	5254265.45
Сектор 5.33 Набс от 276.34 м до 284.34 м		
5.181	986573.83	5252743.43
5.182	985603.53	5254265.45
5.187	987029.04	5252959.51
5.188	985991.54	5254586.94
Сектор 5.34 Набс от 284.34 м до 292.34 м		
5.187	987029.04	5252959.51
5.188	985991.54	5254586.94
5.193	987469.47	5253198.78
5.194	986394.34	5254885.23
Сектор 5.35 Набс от 292.34 м до 300.34 м		
5.193	987469.47	5253198.78
5.194	986394.34	5254885.23
5.195	987891.08	5253467.56
5.196	986815.95	5255154.01

Обозначение характерных точек границ	Координаты МСК-14, зона 5	
	X	Y
Сектор 5.36 Набс от 300.34 м до 308.34 м		
5.195	987891.08	5253467.56
5.196	986815.95	5255154.01
5.197	988312.69	5253736.35
5.198	987237.56	5255422.79
Сектор 5.37 Набс от 308.34 м до 316.34 м		
5.197	988312.69	5253736.35
5.198	987237.56	5255422.79
5.199	988734.30	5254005.13
5.200	987659.17	5255691.57
Сектор 5.38 Набс от 316.34 м до 324.34 м		
5.199	988734.30	5254005.13
5.200	987659.17	5255691.57
5.217	989155.91	5254273.91
5.218	988080.79	5255960.36
Сектор 5.39 Набс от 324.34 м до 338.88 м		
5.217	989155.91	5254273.91
5.218	988080.79	5255960.36
5.209	993793.64	5257230.51
5.210	992718.51	5258916.95
Сектор 6.1 Набс от 188.88 м до 198.88 м		
5.1	978990.96	5248801.69
5.2	978829.69	5249054.66
5.3	978882.82	5248803.90
5.4	978786.06	5248955.68
5.5	978609.67	5248469.67
5.6	978564.65	5248540.29
5.7	978412.78	5248778.50
5.8	978367.76	5248849.12
Сектор 6.2 Набс от 198.88 м до 208.88 м		
5.5	978609.67	5248469.67
5.6	978564.65	5248540.29
5.11	978228.37	5248137.64
5.12	978176.63	5248218.80

Обозначение характерных точек границ	Координаты МСК-14, зона 5	
	X	Y
Сектор 6.3 Набс от 208.88 м до 218.88 м		
5.11	978228.37	5248137.64
5.12	978176.63	5248218.80
5.17	977847.08	5247805.62
5.18	977788.62	5247897.32
Сектор 6.4 Набс от 218.88 м до 228.88 м		
5.17	977847.08	5247805.62
5.18	977788.62	5247897.32
5.23	977465.78	5247473.60
5.24	977400.60	5247575.84
Сектор 6.5 Набс от 228.88 м до 238.88 м		
5.23	977465.78	5247473.60
5.24	977400.60	5247575.84
5.29	977084.49	5247141.57
5.30	977012.59	5247254.35
Сектор 6.6 Набс от 238.88 м до 248.88 м		
5.29	977084.49	5247141.57
5.30	977012.59	5247254.35
5.35	976703.19	5246809.55
5.36	976624.58	5246932.87
Сектор 6.7 Набс от 248.88 м до 261.38 м		
5.35	976703.19	5246809.55
5.36	976624.58	5246932.87
5.41	976321.90	5246477.52
5.42	976236.56	5246611.39
Сектор 6.8 Набс от 261.38 м до 273.88 м		
5.41	976321.90	5246477.52
5.42	976236.56	5246611.39
5.47	975940.61	5246145.50
5.48	975848.55	5246289.90
Сектор 6.9 Набс от 273.88 м до 286.38 м		
5.47	975940.61	5246145.50
5.48	975848.55	5246289.90
5.53	975559.31	5245813.48

Обозначение характерных точек границ	Координаты МСК-14, зона 5	
	X	Y
5.54	975460.53	5245968.42
Сектор 6.10 Набс от 286.38 м до 298.88 м		
5.53	975559.31	5245813.48
5.54	975460.53	5245968.42
5.59	975178.02	5245481.45
5.60	975072.52	5245646.94
Сектор 6.11 Набс от 298.88 м до 311.38 м		
5.59	975178.02	5245481.45
5.60	975072.52	5245646.94
5.65	974796.72	5245149.43
5.66	974684.51	5245325.45
Сектор 6.12 Набс от 311.38 м до 323.88 м		
5.65	974796.72	5245149.43
5.66	974684.51	5245325.45
5.71	974415.43	5244817.41
5.72	974296.49	5245003.97
Сектор 6.13 Набс от 323.88 м до 336.38 м		
5.71	974415.43	5244817.41
5.72	974296.49	5245003.97
5.77	974034.13	5244485.38
5.78	973908.48	5244682.49
Сектор 6.14 Набс от 336.38 м до 338.88 м		
5.77	974034.13	5244485.38
5.78	973908.48	5244682.49
5.83	973912.12	5244379.14
5.84	973784.31	5244579.61
Сектор 6.15 Набс 338.88 м		
5.83	973912.12	5244379.14
5.84	973784.31	5244579.61
5.87	973450.62	5244303.14
5.89	973047.82	5244004.84
5.91	972626.21	5243736.06
5.93	972204.60	5243467.28
5.95	971782.99	5243198.50
5.97	968412.54	5239590.25

Обозначение характерных точек границ	Координаты МСК-14, зона 5	
	X	Y
5.98	967638.43	5240556.30
5.211	967552.13	5238840.99
5.212	966799.54	5240021.50
Сектор 6.2.1 Набс от 198.88 м до 208.88 м		
5.7	978412.78	5248778.50
5.8	978367.76	5248849.12
5.13	977957.57	5248562.42
5.14	977905.83	5248643.58
Сектор 6.3.1 Набс от 208.88 м до 218.88 м		
5.13	977957.57	5248562.42
5.14	977905.83	5248643.58
5.19	977502.37	5248346.34
5.20	977443.91	5248438.04
Сектор 6.4.1 Набс от 218.88 м до 228.88 м		
5.19	977502.37	5248346.34
5.20	977443.91	5248438.04
5.25	977047.16	5248130.26
5.26	976981.98	5248232.50
Сектор 6.5.1 Набс от 228.88 м до 238.88 м		
5.25	977047.16	5248130.26
5.26	976981.98	5248232.50
5.31	976591.95	5247914.18
5.32	976520.05	5248026.96
Сектор 6.6.1 Набс от 238.88 м до 248.88 м		
5.31	976591.95	5247914.18
5.32	976520.05	5248026.96
5.37	976136.74	5247698.10
5.38	976058.12	5247821.42
Сектор 6.7.1 Набс от 248.88 м до 261.38 м		
5.37	976136.74	5247698.10
5.38	976058.12	5247821.42
5.43	975681.53	5247482.01
5.44	975596.19	5247615.88
Сектор 6.8.1 Набс от 261.38 м до 273.88 м		



Обозначение характерных точек границ	Координаты МСК-14, зона 5	
	X	Y
5.43	975681.53	5247482.01
5.44	975596.19	5247615.88
5.49	975226.32	5247265.93
5.50	975134.26	5247410.34
Сектор 6.9.1 Набс от 273.88 м до 286.38 м		
5.49	975226.32	5247265.93
5.50	975134.26	5247410.34
5.55	974771.11	5247049.85
5.56	974672.33	5247204.80
Сектор 6.10.1 Набс от 286.38 м до 298.88 м		
5.55	974771.11	5247049.85
5.56	974672.33	5247204.80
5.61	974315.90	5246833.77
5.62	974210.40	5246999.26
Сектор 6.11.1 Набс от 298.88 м до 311.38 м		
5.61	974315.90	5246833.77
5.62	974210.40	5246999.26
5.67	973860.69	5246617.69
5.68	973748.47	5246793.72
Сектор 6.12.1 Набс от 311.38 м до 323.88 м		
5.67	973860.69	5246617.69
5.68	973748.47	5246793.72
5.73	973405.48	5246401.61
5.74	973286.54	5246588.18
Сектор 6.13.1 Набс от 323.88 м до 336.38 м		
5.73	973405.48	5246401.61
5.74	973286.54	5246588.18
5.79	972950.27	5246185.53
5.80	972824.62	5246382.64
Сектор 6.14.1 Набс от 336.38 м до 338.88 м		
5.79	972950.27	5246185.53
5.80	972824.62	5246382.64
5.85	972804.60	5246116.39
5.86	972676.80	5246316.86

Обозначение характерных точек границ	Координаты МСК-14, зона 5	
	X	Y
Сектор 6.15.1 Набс 338.88 м		
5.85	972804.60	5246116.39
5.86	972676.80	5246316.86
5.88	972413.12	5245930.56
5.90	971972.70	5245691.29
5.92	971551.09	5245422.51
5.94	971129.47	5245153.73
5.96	970707.86	5244884.95
5.99	966563.31	5242242.75
5.100	966014.21	5243352.28
5.213	965724.41	5241707.95
5.214	964971.82	5242888.46
Сектор 6.16 Набс от 169.94 м до 179.94 м		
5.101	980612.47	5249835.42
5.102	980451.20	5250088.38
5.103	980656.11	5249934.39
5.104	980559.35	5250086.17
5.105	981074.40	5250040.96
5.106	981029.38	5250111.58
5.107	980877.52	5250349.79
5.108	980832.50	5250420.41
Сектор 6.17 Набс от 179.94 м до 189.94 м		
5.105	981074.40	5250040.96
5.106	981029.38	5250111.58
5.111	981536.33	5250246.50
5.112	981484.59	5250327.66
Сектор 6.18 Набс от 189.94 м до 199.94 м		
5.111	981536.33	5250246.50
5.112	981484.59	5250327.66
5.117	981998.26	5250452.04
5.118	981939.80	5250543.74
Сектор 6.19 Набс от 199.94 м до 209.94 м		
5.117	981998.26	5250452.04
5.118	981939.80	5250543.74
5.123	982460.19	5250657.58
5.124	982395.01	5250759.82

Обозначение характерных точек границ	Координаты МСК-14, зона 5	
	X	Y
Сектор 6.20 Набс от 209.94 м до 219.94 м		
5.123	982460.19	5250657.58
5.124	982395.01	5250759.82
5.129	982922.12	5250863.12
5.130	982850.22	5250975.90
Сектор 6.21 Набс от 219.94 м до 229.94 м		
5.129	982922.12	5250863.12
5.130	982850.22	5250975.90
5.135	983384.04	5251068.66
5.136	983305.43	5251191.98
Сектор 6.22 Набс от 229.94 м до 242.44 м		
5.135	983384.04	5251068.66
5.136	983305.43	5251191.98
5.141	983845.97	5251274.20
5.142	983760.64	5251408.06
Сектор 6.23 Набс от 242.44 м до 254.94 м		
5.141	983845.97	5251274.20
5.142	983760.64	5251408.06
5.147	984307.90	5251479.74
5.148	984215.84	5251624.14
Сектор 6.24 Набс от 254.94 м до 267.44 м		
5.147	984307.90	5251479.74
5.148	984215.84	5251624.14
5.153	984769.83	5251685.28
5.154	984671.05	5251840.22
Сектор 6.25 Набс от 267.44 м до 279.94 м		
5.153	984769.83	5251685.28
5.154	984671.05	5251840.22
5.159	985231.76	5251890.82
5.160	985126.26	5252056.30
Сектор 6.26 Набс от 279.94 м до 292.44 м		
5.159	985231.76	5251890.82
5.160	985126.26	5252056.30
5.165	985693.69	5252096.36

Обозначение характерных точек границ	Координаты МСК-14, зона 5	
	X	Y
5.166	985581.47	5252272.38
Сектор 6.27 Набс от 292.44 м до 304.94 м		
5.165	985693.69	5252096.36
5.166	985581.47	5252272.38
5.171	986155.62	5252301.90
5.172	986036.68	5252488.46
Сектор 6.28 Набс от 304.94 м до 317.44 м		
5.171	986155.62	5252301.90
5.172	986036.68	5252488.46
5.177	986617.55	5252507.44
5.178	986491.89	5252704.54
Сектор 6.29 Набс от 317.44 м до 329.94 м		
5.177	986617.55	5252507.44
5.178	986491.89	5252704.54
5.183	987079.48	5252712.98
5.184	986947.10	5252920.62
Сектор 6.30 Набс от 329.94 м до 338.88 м		
5.183	987079.48	5252712.98
5.184	986947.10	5252920.62
5.189	987467.50	5252885.63
5.190	987326.12	5253107.40
Сектор 6.31 Набс 338.88 м		
5.189	987467.50	5252885.63
5.190	987326.12	5253107.40
5.193	987469.47	5253198.78
5.195	987891.08	5253467.56
5.197	988312.69	5253736.35
5.199	988734.30	5254005.13
5.201	993427.95	5255537.79
5.202	992878.86	5256647.32
5.205	994470.34	5256001.61
5.206	993717.75	5257182.13
Сектор 6.17.1 Набс от 179.94 м до 189.94 м		
5.107	980877.52	5250349.79
5.108	980832.50	5250420.41

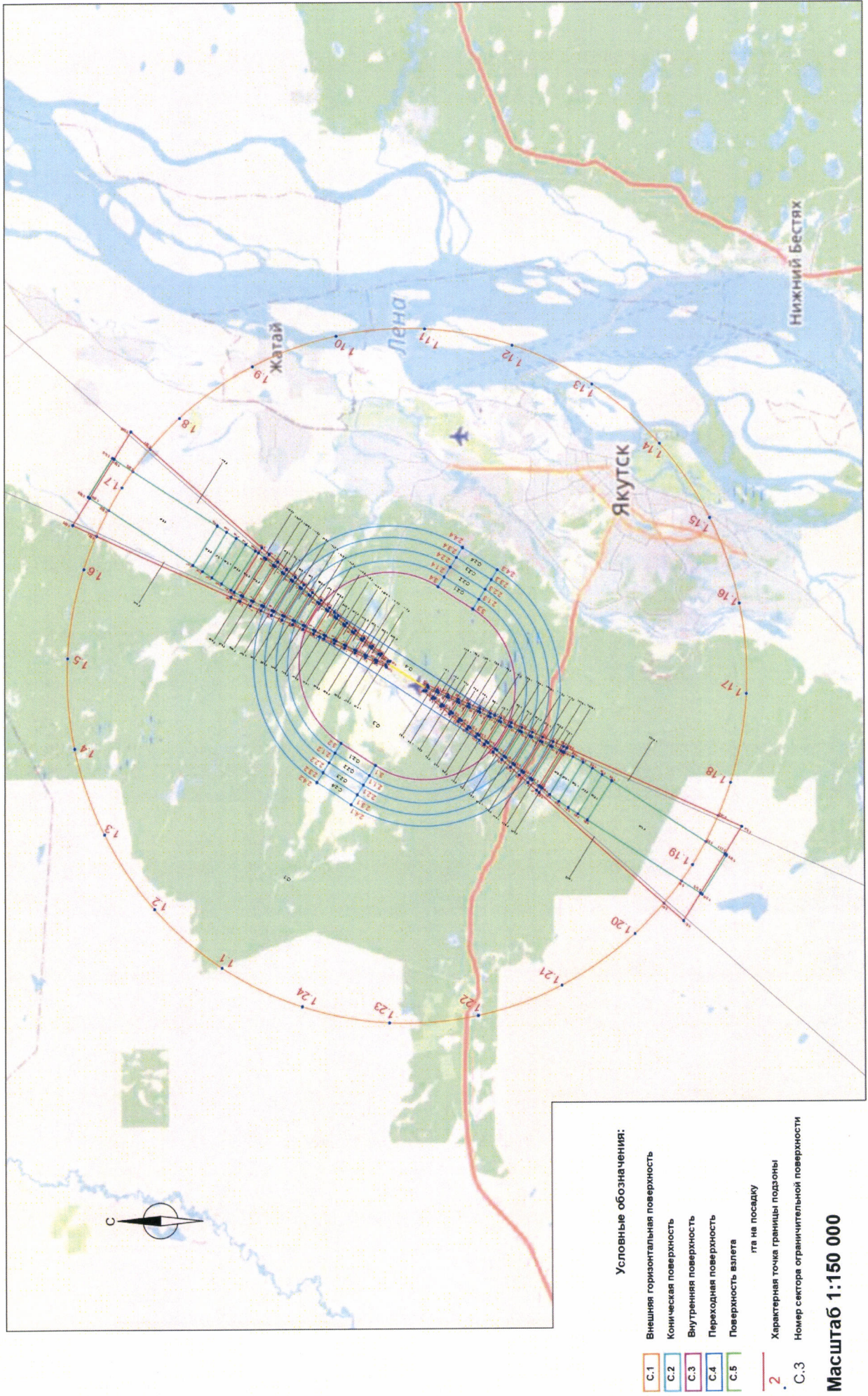
Обозначение характерных точек границ	Координаты МСК-14, зона 5	
	X	Y
5.113	981265.53	5250671.27
5.114	981213.79	5250752.43
Сектор 6.18.1 Набс от 189.94 м до 199.94 м		
5.113	981265.53	5250671.27
5.114	981213.79	5250752.43
5.119	981653.55	5250992.75
5.120	981595.09	5251084.45
Сектор 6.19.1 Набс от 199.94 м до 209.94 м		
5.119	981653.55	5250992.75
5.120	981595.09	5251084.45
5.125	982041.56	5251314.24
5.126	981976.38	5251416.48
Сектор 6.20.1 Набс от 209.94 м до 219.94 м		
5.125	982041.56	5251314.24
5.126	981976.38	5251416.48
5.131	982429.57	5251635.72
5.132	982357.67	5251748.50
Сектор 6.21.1 Набс от 219.94 м до 229.94 м		
5.131	982429.57	5251635.72
5.132	982357.67	5251748.50
5.137	982817.59	5251957.20
5.138	982738.97	5252080.52
Сектор 6.22.1 Набс от 229.94 м до 242.44 м		
5.137	982817.59	5251957.20
5.138	982738.97	5252080.52
5.143	983205.60	5252278.69
5.144	983120.26	5252412.55
Сектор 6.23.1 Набс от 242.44 м до 254.94 м		
5.143	983205.60	5252278.69
5.144	983120.26	5252412.55
5.149	983593.62	5252600.17
5.150	983501.56	5252744.57
Сектор 6.24.1 Набс от 254.94 м до 267.44 м		
5.149	983593.62	5252600.17

Обозначение характерных точек границ	Координаты МСК-14, зона 5	
	X	Y
5.150	983501.56	5252744.57
5.155	983981.63	5252921.65
5.156	983882.85	5253076.59
Сектор 6.25.1 Набс от 267.44 м до 279.94 м		
5.155	983981.63	5252921.65
5.156	983882.85	5253076.59
5.161	984369.64	5253243.14
5.162	984264.15	5253408.62
Сектор 6.26.1 Набс от 279.94 м до 292.44 м		
5.161	984369.64	5253243.14
5.162	984264.15	5253408.62
5.167	984757.66	5253564.62
5.168	984645.44	5253740.64
Сектор 6.27.1 Набс от 292.44 м до 304.94 м		
5.167	984757.66	5253564.62
5.168	984645.44	5253740.64
5.173	985145.67	5253886.10
5.174	985026.74	5254072.67
Сектор 6.28.1 Набс от 304.94 м до 317.44 м		
5.173	985145.67	5253886.10
5.174	985026.74	5254072.67
5.179	985533.69	5254207.59
5.180	985408.03	5254404.69
Сектор 6.29.1 Набс от 317.44 м до 329.94 м		
5.179	985533.69	5254207.59
5.180	985408.03	5254404.69
5.185	985921.70	5254529.07
5.186	985789.32	5254736.71
Сектор 6.30.1 Набс от 329.94 м до 338.88 м		
5.185	985921.70	5254529.07
5.186	985789.32	5254736.71
5.191	986250.99	5254793.84
5.192	986109.61	5255015.61
Сектор 6.31.1 Набс 338.88 м		

Обозначение характерных точек границ	Координаты МСК-14, зона 5	
	X	Y
5.191	986250.99	5254793.84
5.192	986109.61	5255015.61
5.194	986394.34	5254885.23
5.196	986815.95	5255154.01
5.198	987237.56	5255422.79
5.200	987659.17	5255691.57
5.203	991803.73	5258333.77
5.204	991029.62	5259299.82
5.207	992642.62	5258868.57
5.208	991890.04	5260049.09

7.6. Графическое изображение границ третьей подзоны и границ секторов третьей подзоны приаэродромной территории аэродрома гражданской авиации Маган приведено на схеме 4.

Схема 4





## 8. Описание границ четвертой подзоны:

8.1. Четвертая подзона приаэродромной территории аэродрома гражданской авиации Маган выделяется по границам зон действия средств радиотехнического обеспечения полетов воздушных судов и авиационной электросвязи (далее – РТОП и АС), обозначенным в аэронавигационном паспорте аэродрома гражданской авиации Маган.

Граница четвертой подзоны приаэродромной территории аэродрома гражданской авиации Маган определена путем совмещения границ зон ограничения размещения объектов, создающих помехи в работе наземных объектов средств и систем обслуживания воздушного движения, навигации, посадки и связи, предназначенных для организации воздушного движения. Контур четвертой подзоны выделен по максимально удаленным от средств РТОП и АС границам зон ограничений.

В составе четвертой подзоны определены высотные ограничения для окружающей застройки.

8.2. Перечень координат характерных точек границ четвертой подзоны приаэродромной территории аэродрома гражданской авиации Маган приведен в таблице 5.1.

Таблица 5.1

Обозначение характерных точек границ	Координаты МСК-14, зона 5	
	X	Y
1	994010.81	5249248.00
2	993499.69	5253130.28
3	992586.31	5255628.10
4	994716.72	5256599.79
5	993684.30	5258499.86
6	992397.48	5260237.77
7	990634.25	5258730.88
8	989617.41	5259854.60
9	986510.81	5262238.38
10	982893.09	5263736.89
11	979010.81	5264248.00
12	975128.52	5263736.89
13	971510.81	5262238.38

Обозначение характерных точек границ	Координаты МСК-14, зона 5	
	X	Y
14	968404.20	5259854.60
15	966020.42	5256748.00
16	964521.92	5253130.28
17	964010.81	5249248.00
18	964521.92	5245365.71
19	966020.42	5241748.00
20	968404.20	5238641.40
21	971510.81	5236257.62
22	975128.52	5234759.11
23	979010.81	5234248.00
24	982893.09	5234759.11
25	986510.81	5236257.62
26	989617.41	5238641.40
27	992001.19	5241748.00
28	993499.69	5245365.71

8.3. Муниципальные образования, в границах территории которых полностью или частично расположена четвертая подзона приаэродромной территории аэродрома гражданской авиации Маган: городской округ «город Якутск», городской округ «Жатай».

8.4. Перечень кадастровых кварталов, в границах территории которых полностью или частично расположена четвертая подзона приаэродромной территории аэродрома гражданской авиации Маган, приведен в таблице 5.2.

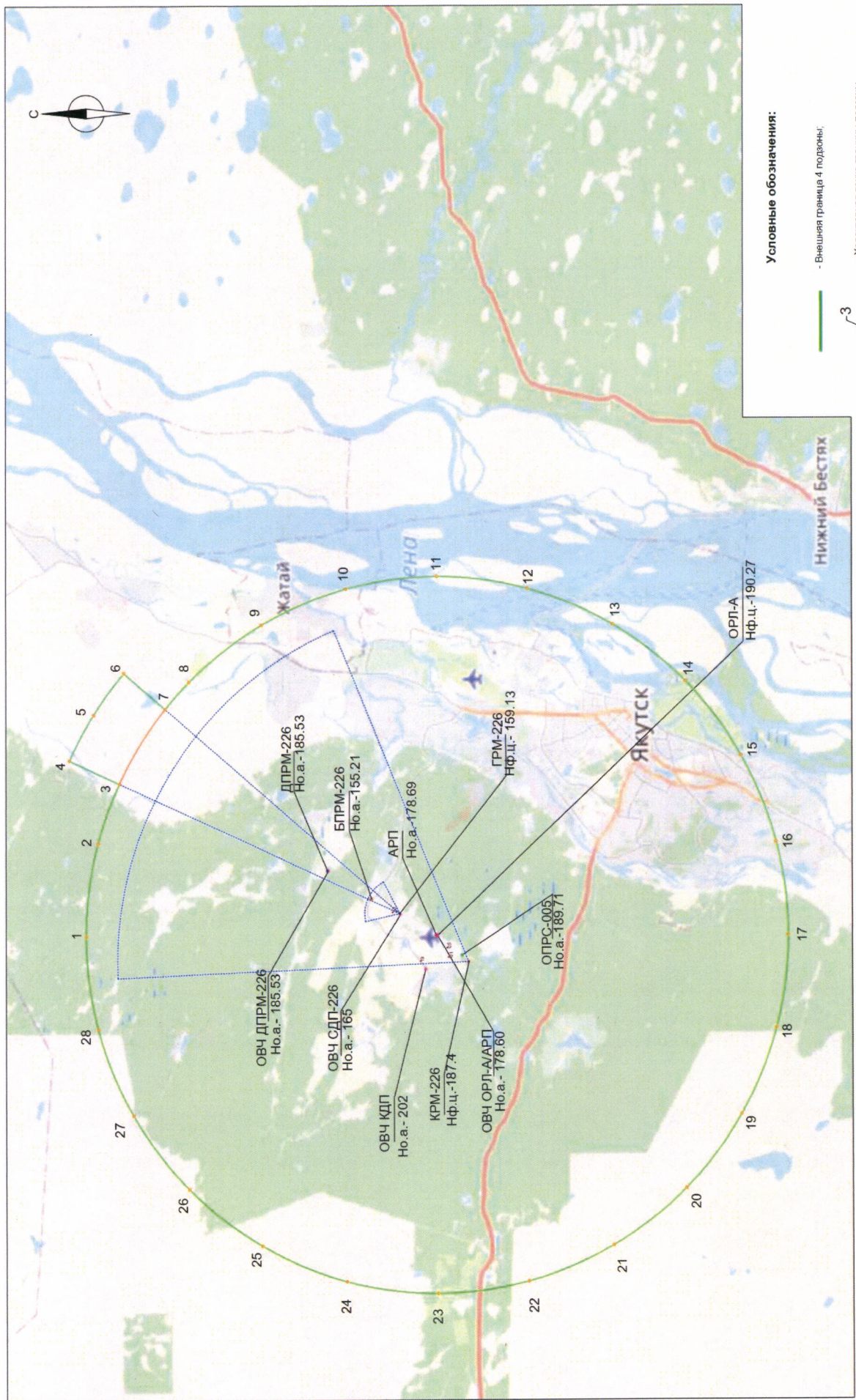
Таблица 5.2

№ п/п	Номера кадастровых кварталов				
	1	2	3	4	5
1	14:35:106004	14:36:102022	14:36:106041	14:36:106093	14:36:107035
2	14:35:108001	14:36:102023	14:36:106043	14:36:106094	14:36:107036
3	14:35:111001	14:36:102024	14:36:106046	14:36:106095	14:36:107036
4	14:35:112003	14:36:102025	14:36:106048	14:36:106096	14:36:107037
5	14:35:202001	14:36:102026	14:36:106050	14:36:106097	14:36:107037
6	14:35:204001	14:36:102027	14:36:106051	14:36:106098	14:36:107038
7	14:35:204002	14:36:102028	14:36:106052	14:36:106099	14:36:107038
8	14:35:204004	14:36:102029	14:36:106054	14:36:106100	14:36:107039
9	14:35:206001	14:36:104021	14:36:106055	14:36:106101	14:36:107039
10	14:35:206002	14:36:104032	14:36:106056	14:36:106102	14:36:107040
11	14:35:206003	14:36:104033	14:36:106057	14:36:106103	14:36:107040

№ п/п	Номера кадастровых кварталов				
	1	2	3	4	5
12	14:35:207001	14:36:104034	14:36:106058	14:36:106104	14:36:107041
13	14:35:208002	14:36:104036	14:36:106059	14:36:106105	14:36:107042
14	14:35:210001	14:36:104038	14:36:106060	14:36:106106	14:36:107042
15	14:35:211001	14:36:104039	14:36:106061	14:36:106107	14:36:107043
16	14:36:101004	14:36:104041	14:36:106063	14:36:106112	14:36:107044
17	14:36:102001	14:36:104042	14:36:106066	14:36:107025	14:36:107045
18	14:36:102002	14:36:104043	14:36:106067	14:36:107025	14:36:107046
19	14:36:102003	14:36:104044	14:36:106068	14:36:107026	14:36:107047
20	14:36:102004	14:36:104045	14:36:106070	14:36:107026	14:36:107048
21	14:36:102005	14:36:104046	14:36:106071	14:36:107027	14:36:107048
22	14:36:102006	14:36:104047	14:36:106072	14:36:107027	14:36:107049
23	14:36:102007	14:36:104048	14:36:106074	14:36:107028	14:36:107050
24	14:36:102008	14:36:104049	14:36:106077	14:36:107028	14:36:107051
25	14:36:102009	14:36:106001	14:36:106078	14:36:107029	14:36:107051
26	14:36:102010	14:36:106005	14:36:106080	14:36:107029	14:36:107052
27	14:36:102011	14:36:106016	14:36:106081	14:36:107030	14:36:107052
28	14:36:102012	14:36:106021	14:36:106082	14:36:107030	14:36:107053
29	14:36:102013	14:36:106026	14:36:106083	14:36:107031	14:36:107054
30	14:36:102014	14:36:106027	14:36:106084	14:36:107031	14:36:107055
31	14:36:102015	14:36:106028	14:36:106085	14:36:107032	14:36:107056
32	14:36:102016	14:36:106029	14:36:106086	14:36:107032	14:36:107057
33	14:36:102017	14:36:106030	14:36:106088	14:36:107033	14:36:107058
34	14:36:102018	14:36:106034	14:36:106089	14:36:107033	14:36:107059
35	14:36:102019	14:36:106037	14:36:106090	14:36:107034	14:36:107060
36	14:36:102020	14:36:106038	14:36:106091	14:36:107034	14:36:107061
37	14:36:102021	14:36:106039	14:36:106092	14:36:107035	14:36:108002
38	14:36:108003	14:36:108004	14:36:108005	14:36:108006	14:36:108007
39	14:36:108008	14:36:108009	14:36:108010	14:36:108011	14:36:108012
40	14:36:108013	14:36:108014	14:36:108015	14:36:108016	14:36:108017
41	14:36:108018	14:36:108019	14:36:108020	14:36:108021	14:36:108022
42	14:36:108023	14:36:108024	14:36:108025	14:36:108026	14:36:108027
43	14:36:108028	14:36:108029	14:36:108030	14:36:108033	14:36:108034
44	14:36:108035	14:36:108036	14:36:108037	14:36:109002	14:36:108001

8.5. Графическое изображение границ четвертой подзоны приаэродромной территории аэродрома гражданской авиации Маган приведено на схеме 5.

Схема 5



8.6. Перечень координат характерных точек границ секторов в составе четвертой подзоны приаэродромной территории аэродрома гражданской авиации Маган приведен в таблице 5.3.

Таблица 5.3

Сектор	Радиус от центра антенны, м		Набс, м	
	от	до	от	до
Обзорный радиолокатор аэродромный (далее – ОРЛ-А)				
Координаты фазового центра антенны в МСК-14, зона 5 X – 979010,81; Y – 5249248,00				
1.1	0	500	-	190.27
1.2	500	1000	194.64	199.00
1.3	1000	1500	199.00	203.37
1.4	1500	2000	203.37	207.73
1.5	2000	2500	207.73	212.10
1.6	2500	3000	212.10	216.46
1.7	3000	3500	216.46	220.83
1.8	3500	4000	220.83	225.19
1.9	4000	4500	225.19	229.56
1.10	4500	5000	229.56	233.92
1.11	5000	5500	233.92	238.29
1.12	5500	6000	238.29	242.65
1.13	6000	6500	242.65	247.01
1.14	6500	7000	247.01	251.38
1.15	7000	7500	251.38	255.74
1.16	7500	8000	255.74	260.11
1.17	8000	8500	260.11	264.48
1.18	8500	9000	264.48	268.84
1.19	9000	9500	268.84	273.21
1.20	9500	10000	273.21	277.57
1.21	10000	10500	277.57	281.94
1.22	10500	11000	281.94	286.30
1.23	11000	11500	286.30	290.67
1.24	11500	12000	290.67	295.03
1.25	12000	12500	295.03	299.40
1.26	12500	13000	299.40	303.76
1.27	13000	13500	303.76	308.13
1.28	13500	14000	308.13	312.49
1.29	14000	14500	312.49	316.86
1.30	14500	15000	316.86	321.22

Автоматический радиопеленгатор (далее – АРП)				
Координаты фазового центра антенны в МСК-14, зона 5 X – 979054,37; Y – 5249265,19				
2.1	0	400	-	178.69
2.2	400	500	187.41	191.66
2.3	500	1000	191.66	196.13
2.4	1000	1500	196.13	204.85
2.5	1500	2000	204.85	213.57
2.6	2000	2500	213.57	222.29
2.7	2500	3000	222.29	231.01
Ближнеприводной радиомаяк (далее – БПРМ)				
Координаты фазового центра антенны в МСК-14, зона 5 X – 981812.20; Y – 5250773.06				
3.1.1	0	300	-	-
3.1.2	0	100	-	155.21
3.1.3	100	500	161.98	198.95
3.1.4	500	1000	198.95	242.69
Дальнеприводной радиомаяк (далее – ДПРМ)				
Координаты фазового центра антенны в МСК-14, зона 5 X – 983690.81; Y – 5251957.80				
3.2.1	0	300	-	-
3.2.2	0	100	-	185.53
3.2.3	100	500	208.10	229.27
3.2.4	500	1000	229.27	273.01
Отдельная приводная радиостанция (далее – ОПРС)				
Координаты фазового центра антенны в МСК-14, зона 5 X – 977957.36; Y – 5248425.96				
3.3.1	0	300	-	-
3.3.2	0	100	-	189.71
3.3.3	100	500	200.15	233.74
3.3.4	500	1000	233.74	277.19
Средства связи ОВЧ диапазона				
Координаты фазового центра антенны в МСК-14, зона 5 X – 979508.57; Y – 5247843.68				
4.1.1	0	300	-	202.00
4.1.2	300	500	210.70	219.40
4.1.3	500	1000	219.40	222.00
4.1.4	1000	1500	222.00	228.10
4.1.5	1500	2000	228.10	236.80

Средства связи ОВЧ диапазона				
Координаты фазового центра антенны в МСК-14, зона 5 X – 980586.23; Y – 5250136.96				
4.2.1	0	300	-	165.00
4.2.2	300	500	173.70	174.00
4.2.3	500	1000	174.00	182.40
4.2.4	1000	1500	182.40	191.10
4.2.5	1500	2000	191.10	199.80
Средства связи ОВЧ диапазона				
Координаты фазового центра антенны в МСК-14, зона 5 X – 979005.47; Y – 5249256.47				
4.3.1	0	300	-	178.60
4.3.2	300	500	187.32	193.50
4.3.3	500	1000	193.50	196.04
4.3.4	1000	1500	196.04	204.76
4.3.5	1500	2000	204.76	213.48
Средства связи ОВЧ диапазона				
Координаты фазового центра антенны в МСК-14, зона 5 X – 983659.48; Y – 5251958.45				
4.4.1	0	300	-	185.53
4.4.2	300	500	194.25	198.00
4.4.3	500	1000	198.00	202.97
4.4.4	1000	1500	202.97	211.69
4.4.5	1500	2000	211.69	220.41

8.6. Графическое изображение границ четвертой подзоны приаэродромной территории аэродрома гражданской авиации Маган приведено на схеме 5.1.

Схема 5.1





## 9. Описание границ пятой подзоны:

9.1. Пятая подзона приаэродромной территории аэродрома гражданской авиации Маган выделена по границам, установленным исходя из требований безопасности полетов и промышленной безопасности опасных производственных объектов с учетом максимального радиуса зон поражения в случаях происшествий техногенного характера на опасных производственных объектах.

9.2. Перечень координат характерных точек границ пятой подзоны приаэродромной территории аэродрома гражданской авиации Маган приведен в таблице 6.1.

Таблица 6.1

Обозначение характерных точек границ	Координаты МСК-14, зона 5	
	X	Y
1	978960.92	5248960.43
2	968316.51	5239701.54
3	956074.40	5229052.91
4	951254.04	5236614.14
5	966074.58	5243218.23
6	980481.24	5249929.65
7	993367.58	5255671.84
8	1008188.13	5262275.93
9	1003367.76	5269837.16
10	991125.65	5259188.54
1.1	987911.33	5236878.42
1.2	990884.73	5239426.41
1.3	993097.35	5242657.15
1.4	994398.40	5246350.48
1.5	994699.21	5250254.69
1.6	993979.29	5254103.73
1.7	992287.70	5257635.29
1.8	989739.71	5260608.69
1.9	986508.96	5262821.31
1.10	982815.64	5264122.36
1.11	978911.42	5264423.17
1.12	975062.39	5263703.25
1.13	971530.83	5262011.65
1.14	968557.43	5259463.66
1.15	966344.81	5256232.92
1.16	965043.76	5252539.59

Обозначение характерных точек границ	Координаты МСК-14, зона 5	
	X	Y
1.17	964742.95	5248635.38
1.18	965462.87	5244786.34
1.19	967154.47	5241254.79
1.20	969702.46	5238281.38
1.21	972933.20	5236068.76
1.22	976626.52	5234767.72
1.23	980530.74	5234466.90
1.24	984379.78	5235186.83

9.3. Муниципальные образования, в границах территории которых полностью или частично расположена пятая подзона приаэродромной территории аэродрома гражданской авиации Маган: городской округ «город Якутск», городской округ «Жатай», Хангаласский улус (район), Намской улус (район).

9.4. Перечень кадастровых кварталов, в границах территории которых полностью или частично расположена пятая подзона приаэродромной территории аэродрома гражданской авиации Маган, приведен в таблице 6.2.

Таблица 6.2

№ п/п	Номера кадастровых кварталов				
	1	2	3	4	5
1	14:35:106004	14:36:102022	14:36:106041	14:36:106093	14:36:107035
2	14:35:108001	14:36:102023	14:36:106043	14:36:106094	14:36:107036
3	14:35:111001	14:36:102024	14:36:106046	14:36:106095	14:36:107036
4	14:35:112003	14:36:102025	14:36:106048	14:36:106096	14:36:107037
5	14:35:202001	14:36:102026	14:36:106050	14:36:106097	14:36:107037
6	14:35:204001	14:36:102027	14:36:106051	14:36:106098	14:36:107038
7	14:35:204002	14:36:102028	14:36:106052	14:36:106099	14:36:107038
8	14:35:204004	14:36:102029	14:36:106054	14:36:106100	14:36:107039
9	14:35:206001	14:36:104021	14:36:106055	14:36:106101	14:36:107039
10	14:35:206002	14:36:104032	14:36:106056	14:36:106102	14:36:107040
11	14:35:206003	14:36:104033	14:36:106057	14:36:106103	14:36:107040
12	14:35:207001	14:36:104034	14:36:106058	14:36:106104	14:36:107041
13	14:35:208002	14:36:104036	14:36:106059	14:36:106105	14:36:107042
14	14:35:210001	14:36:104038	14:36:106060	14:36:106106	14:36:107042
15	14:35:211001	14:36:104039	14:36:106061	14:36:106107	14:36:107043
16	14:36:101004	14:36:104041	14:36:106063	14:36:106112	14:36:107044
17	14:36:102001	14:36:104042	14:36:106066	14:36:107025	14:36:107045
18	14:36:102002	14:36:104043	14:36:106067	14:36:107025	14:36:107046

№ п/п	Номера кадастровых кварталов				
	1	2	3	4	5
19	14:36:102003	14:36:104044	14:36:106068	14:36:107026	14:36:107047
20	14:36:102004	14:36:104045	14:36:106070	14:36:107026	14:36:107048
21	14:36:102005	14:36:104046	14:36:106071	14:36:107027	14:36:107048
22	14:36:102006	14:36:104047	14:36:106072	14:36:107027	14:36:107049
23	14:36:102007	14:36:104048	14:36:106074	14:36:107028	14:36:107050
24	14:36:102008	14:36:104049	14:36:106077	14:36:107028	14:36:107051
25	14:36:102009	14:36:106001	14:36:106078	14:36:107029	14:36:107051
26	14:36:102010	14:36:106005	14:36:106080	14:36:107029	14:36:107052
27	14:36:102011	14:36:106016	14:36:106081	14:36:107030	14:36:107052
28	14:36:102012	14:36:106021	14:36:106082	14:36:107030	14:36:107053
29	14:36:102013	14:36:106026	14:36:106083	14:36:107031	14:36:107054
30	14:36:102014	14:36:106027	14:36:106084	14:36:107031	14:36:107055
31	14:36:102015	14:36:106028	14:36:106085	14:36:107032	14:36:107056
32	14:36:102016	14:36:106029	14:36:106086	14:36:107032	14:36:107057
33	14:36:102017	14:36:106030	14:36:106088	14:36:107033	14:36:107058
34	14:36:102018	14:36:106034	14:36:106089	14:36:107033	14:36:107059
35	14:36:102019	14:36:106037	14:36:106090	14:36:107034	14:36:107060
36	14:36:102020	14:36:106038	14:36:106091	14:36:107034	14:36:107061
37	14:36:102021	14:36:106039	14:36:106092	14:36:107035	14:36:108002
38	14:36:108003	14:36:108004	14:36:108005	14:36:108006	14:36:108007
39	14:36:108008	14:36:108009	14:36:108010	14:36:108011	14:36:108012
40	14:36:108013	14:36:108014	14:36:108015	14:36:108016	14:36:108017
41	14:36:108018	14:36:108019	14:36:108020	14:36:108021	14:36:108022
42	14:36:108023	14:36:108024	14:36:108025	14:36:108026	14:36:108027
43	14:36:108028	14:36:108029	14:36:108030	14:36:108033	14:36:108034
44	14:36:108035	14:36:108036	14:36:108037	14:36:109002	14:36:108001

9.5. Графическое изображение границ пятой подзоны приаэродромной территории аэродрома гражданской авиации Маган приведено на схеме 6.

Схема 6



## 10. Описание границ шестой подзоны:

10.1. Шестая подзона приаэродромной территории аэродрома гражданской авиации Маган выделена по границам, установленным на удалении 15 км от КТА.

10.2. Перечень координат характерных точек границ шестой подзоны приаэродромной территории аэродрома гражданской авиации Маган, приведен в таблице 7.1.

Таблица 7.1

Обозначение характерных точек границ	Координаты МСК-14, зона 5	
	X	Y
1	990559.85	5239185.16
2	990716.47	5239360.05
3	990870.34	5239537.38
4	991021.41	5239717.09
5	991169.65	5239899.15
6	991315.02	5240083.50
7	991457.49	5240270.10
8	991597.02	5240458.91
9	991733.59	5240649.88
10	991867.14	5240842.96
11	991997.65	5241038.12
12	992125.10	5241235.28
13	992249.45	5241434.42
14	992370.67	5241635.48
15	992488.73	5241838.41
16	992603.59	5242043.16
17	992715.24	5242249.69
18	992823.65	5242457.94
19	992928.77	5242667.86
20	993030.61	5242879.40
21	993129.12	5243092.51
22	993224.28	5243307.13
23	993316.07	5243523.20
24	993404.47	5243740.70
25	993489.46	5243959.55
26	993571.01	5244179.71
27	993649.11	5244401.11
28	993723.74	5244623.71
29	993794.86	5244847.44
30	993862.48	5245072.27
31	993926.58	5245298.13

Обозначение характерных точек границ	Координаты МСК-14, зона 5	
	X	Y
32	993987.13	5245524.95
33	994044.12	5245752.70
34	994097.55	5245981.32
35	994147.40	5246210.74
36	994193.64	5246440.92
37	994236.28	5246671.78
38	994275.29	5246903.29
39	994310.69	5247135.38
40	994342.45	5247368.00
41	994370.56	5247601.08
42	994395.02	5247834.57
43	994415.83	5248068.42
44	994432.98	5248302.57
45	994446.45	5248536.96
46	994456.25	5248771.53
47	994462.39	5249006.22
48	994464.86	5249240.97
49	994463.64	5249475.74
50	994458.76	5249710.47
51	994450.21	5249945.09
52	994437.98	5250179.54
53	994422.09	5250413.78
54	994402.53	5250647.73
55	994379.32	5250881.36
56	994352.45	5251114.59
57	994321.93	5251347.37
58	994287.79	5251579.64
59	994250.00	5251811.36
60	994208.60	5252042.45
61	994163.58	5252272.87
62	994114.96	5252502.55
63	994062.76	5252731.45
64	994006.98	5252959.49
65	993947.64	5253186.64
66	993884.75	5253412.84
67	993818.33	5253638.02
68	993748.40	5253862.14
69	993674.96	5254085.13
70	993598.05	5254306.95
71	993517.67	5254527.53
72	993433.85	5254746.83

Обозначение характерных точек границ	Координаты МСК-14, зона 5	
	X	Y
73	993346.62	5254964.80
74	993255.98	5255181.37
75	993161.96	5255396.50
76	993064.59	5255610.12
77	992963.89	5255822.20
78	992859.88	5256032.68
79	992752.59	5256241.50
80	992642.05	5256448.62
81	992527.40	5256655.54
82	992409.50	5256860.63
83	992288.39	5257063.84
84	992164.08	5257265.10
85	992036.62	5257464.38
86	991906.03	5257661.63
87	991772.35	5257856.79
88	991635.61	5258049.83
89	991495.83	5258240.67
90	991353.08	5258429.30
91	991207.36	5258615.65
92	991058.72	5258799.68
93	990907.21	5258981.34
94	990752.83	5259160.59
95	990595.66	5259337.39
96	990435.72	5259511.68
97	990273.05	5259683.44
98	990107.69	5259852.60
99	989939.69	5260019.14
100	989769.08	5260183.01
101	989595.92	5260344.17
102	989420.22	5260502.57
103	989242.06	5260658.20
104	989061.46	5260810.98
105	988878.48	5260960.90
106	988693.15	5261107.92
107	988505.53	5261252.00
108	988315.67	5261393.11
109	988123.59	5261531.19
110	987929.37	5261666.24
111	987733.05	5261798.21
112	987534.66	5261927.06
113	987334.27	5262052.78

Обозначение характерных точек границ	Координаты МСК-14, зона 5	
	X	Y
114	987131.92	5262175.31
115	986927.67	5262294.64
116	986721.55	5262410.74
117	986513.64	5262523.57
118	986303.97	5262633.10
119	986092.60	5262739.32
120	985879.58	5262842.20
121	985664.96	5262941.70
122	985448.81	5263037.81
123	985231.17	5263130.49
124	985012.08	5263219.73
125	984791.62	5263305.51
126	984569.84	5263387.80
127	984346.79	5263466.59
128	984122.52	5263541.84
129	983897.10	5263613.56
130	983670.56	5263681.71
131	983442.99	5263746.27
132	983214.42	5263807.25
133	982984.92	5263864.61
134	982754.55	5263918.34
135	982523.36	5263968.44
136	982291.40	5264014.88
137	982058.75	5264057.66
138	981825.44	5264096.77
139	981591.55	5264132.21
140	981357.13	5264163.93
141	981122.24	5264191.97
142	980886.94	5264216.29
143	980651.28	5264236.90
144	980415.32	5264253.80
145	980179.13	5264266.97
146	979942.76	5264276.42
147	979706.27	5264282.14
148	979469.72	5264284.13
149	979233.16	5264282.39
150	978996.67	5264276.92
151	978760.29	5264267.72
152	978524.09	5264254.80
153	978288.11	5264238.15
154	978052.44	5264217.78



Обозначение характерных точек границ	Координаты МСК-14, зона 5	
	X	Y
155	977817.11	5264193.71
156	977582.19	5264165.93
157	977347.73	5264134.44
158	977113.81	5264099.26
159	976880.46	5264060.40
160	976647.75	5264017.86
161	976415.76	5263971.66
162	976184.50	5263921.81
163	975954.08	5263868.31
164	975724.51	5263811.19
165	975495.89	5263750.47
166	975268.25	5263686.13
167	975041.64	5263618.23
168	974816.14	5263546.76
169	974591.80	5263471.73
170	974368.66	5263393.19
171	974146.79	5263311.12
172	973926.24	5263225.58
173	973707.07	5263136.57
174	973489.32	5263044.12
175	973273.07	5262948.24
176	973058.34	5262848.96
177	972845.22	5262746.32
178	972633.74	5262640.32
179	972423.95	5262531.00
180	972215.91	5262418.39
181	972009.68	5262302.51
182	971805.30	5262183.39
183	971602.82	5262061.07
184	971402.30	5261935.57
185	971203.78	5261806.93
186	971007.32	5261675.17
187	970812.95	5261540.33
188	970620.74	5261402.44
189	970430.71	5261261.53
190	970242.95	5261117.65
191	970057.47	5260970.83
192	969874.32	5260821.10
193	969693.56	5260668.50
194	969515.24	5260513.08
195	969339.37	5260354.85

Обозначение характерных точек границ	Координаты МСК-14, зона 5	
	X	Y
196	969166.03	5260193.87
197	968995.26	5260030.19
198	968827.08	5259863.83
199	968661.54	5259694.84
200	968498.70	5259523.25
201	968338.56	5259349.13
202	968181.21	5259172.50
203	968026.66	5258993.41
204	967874.94	5258811.91
205	967726.11	5258628.04
206	967580.19	5258441.84
207	967437.23	5258253.37
208	967297.27	5258062.66
209	967160.32	5257869.78
210	967026.43	5257674.75
211	966895.64	5257477.64
212	966767.96	5257278.49
213	966643.45	5257077.35
214	966522.12	5256874.29
215	966404.00	5256669.32
216	966289.14	5256462.52
217	966177.55	5256253.94
218	966069.26	5256043.63
219	965964.29	5255831.63
220	965862.69	5255618.00
221	965764.47	5255402.80
222	965669.65	5255186.07
223	965578.26	5254967.88
224	965490.33	5254748.27
225	965405.86	5254527.31
226	965324.88	5254305.04
227	965247.44	5254081.52
228	965173.51	5253856.81
229	965103.14	5253630.95
230	965036.34	5253404.03
231	964973.13	5253176.07
232	964913.52	5252947.15
233	964857.52	5252717.31
234	964805.16	5252486.62
235	964756.44	5252255.14
236	964711.37	5252022.91

Обозначение характерных точек границ	Координаты МСК-14, зона 5	
	X	Y
237	964669.98	5251790.00
238	964632.26	5251556.46
239	964598.22	5251322.37
240	964567.89	5251087.76
241	964541.25	5250852.71
242	964518.33	5250617.26
243	964499.12	5250381.49
244	964483.63	5250145.43
245	964471.85	5249909.17
246	964463.81	5249672.75
247	964459.51	5249436.23
248	964458.92	5249199.67
249	964462.07	5248963.14
250	964468.95	5248726.68
251	964479.55	5248490.36
252	964493.88	5248254.23
253	964511.93	5248018.36
254	964533.69	5247782.81
255	964559.17	5247547.62
256	964588.36	5247312.87
257	964621.23	5247078.61
258	964657.80	5246844.90
259	964698.06	5246611.79
260	964741.98	5246379.35
261	964789.56	5246147.62
262	964840.78	5245916.68
263	964895.65	5245686.57
264	964954.13	5245457.35
265	965016.22	5245229.08
266	965081.91	5245001.83
267	965151.16	5244775.63
268	965223.97	5244550.56
269	965300.33	5244326.66
270	965380.21	5244104.00
271	965463.58	5243882.62
272	965550.43	5243662.59
273	965640.75	5243443.94
274	965734.50	5243226.75
275	965831.66	5243011.07
276	965932.21	5242796.95
277	966036.13	5242584.43

Обозначение характерных точек границ	Координаты МСК-14, зона 5	
	X	Y
278	966143.38	5242373.58
279	966253.95	5242164.46
280	966367.79	5241957.10
281	966484.00	5241753.10
282	966603.38	5241550.95
283	966725.92	5241350.69
284	966851.57	5241152.37
285	966980.31	5240956.04
286	967112.11	5240761.75
287	967246.93	5240569.55
288	967384.73	5240379.48
289	967525.50	5240191.59
290	967669.20	5240005.93
291	967815.78	5239822.54
292	967965.20	5239641.45
293	968117.45	5239462.74
294	968272.47	5239286.43
295	968430.24	5239112.56
296	968590.71	5238941.19
297	968753.83	5238772.34
298	968919.58	5238606.08
299	969087.92	5238442.41
300	969258.78	5238281.41
301	969432.15	5238123.11
302	969607.98	5237967.54
303	969786.21	5237814.72
304	969966.82	5237664.73
305	970149.75	5237517.57
306	970334.97	5237373.30
307	970522.41	5237231.94
308	970712.05	5237093.54
309	970903.83	5236958.12
310	971097.71	5236825.71
311	971293.63	5236696.36
312	971491.55	5236570.08
313	971691.43	5236446.92
314	971893.20	5236326.90
315	972096.84	5236210.05
316	972302.27	5236096.41
317	972509.46	5235985.99
318	972718.34	5235878.84

Обозначение характерных точек границ	Координаты МСК-14, зона 5	
	X	Y
319	972928.88	5235774.95
320	973141.02	5235674.38
321	973354.71	5235577.14
322	973569.89	5235483.26
323	973786.52	5235392.75
324	974004.54	5235305.64
325	974223.89	5235221.96
326	974444.53	5235141.72
327	974666.39	5235064.94
328	974889.42	5234991.65
329	975113.59	5234921.85
330	975338.81	5234855.56
331	975565.05	5234792.81
332	975792.23	5234733.62
333	976020.32	5234677.97
334	976249.24	5234625.90
335	976478.95	5234577.43
336	976709.40	5234532.55
337	976940.52	5234491.29
338	977172.25	5234453.65
339	977404.55	5234419.64
340	977637.35	5234389.27
341	977870.59	5234362.55
342	978104.24	5234339.47
343	978338.20	5234320.06
344	978572.45	5234304.30
345	978806.91	5234292.22
346	979041.53	5234283.81
347	979276.25	5234279.07
348	979511.03	5234278.00
349	979745.78	5234280.61
350	979980.47	5234286.90
351	980215.03	5234296.85
352	980449.41	5234310.46
353	980683.55	5234327.76
354	980917.39	5234348.70
355	981150.86	5234373.30
356	981383.94	5234401.55
357	981616.53	5234433.46
358	981848.60	5234468.99
359	982080.09	5234508.16

Обозначение характерных точек границ	Координаты МСК-14, зона 5	
	X	Y
360	982310.92	5234550.93
361	982541.07	5234597.31
362	982770.46	5234647.30
363	982999.04	5234700.86
364	983226.76	5234758.00
365	983453.55	5234818.69
366	983679.37	5234882.92
367	983904.15	5234950.69
368	984127.84	5235021.95
369	984350.39	5235096.71
370	984571.75	5235174.94
371	984791.85	5235256.63
372	985010.65	5235341.75
373	985228.09	5235430.28
374	985444.12	5235522.21
375	985658.68	5235617.51
376	985871.73	5235716.14
377	986083.21	5235818.10
378	986293.06	5235923.37
379	986501.24	5236031.89
380	986707.70	5236143.67
381	986912.38	5236258.66
382	987115.24	5236376.84
383	987316.23	5236498.18
384	987515.29	5236622.65
385	987712.38	5236750.22
386	987907.45	5236880.85
387	988100.45	5237014.53
388	988291.34	5237151.20
389	988480.07	5237290.86
390	988666.58	5237433.44
391	988850.84	5237578.92
392	989032.81	5237727.27
393	989212.42	5237878.46
394	989389.66	5238032.43
395	989564.45	5238189.15
396	989736.78	5238348.59
397	989906.60	5238510.71
398	990073.85	5238675.47
399	990238.50	5238842.83
400	990400.52	5239012.74

10.3. Перечень кадастровых кварталов, в границах территории которых полностью или частично расположена шестая подзона приаэродромной территории аэродрома гражданской авиации Маган, приведен в таблице 7.2.

Таблица 7.2

№ п/п	Номера кадастровых кварталов				
	1	2	3	4	5
1	14:35:106004	14:36:102022	14:36:106041	14:36:106093	14:36:107035
2	14:35:108001	14:36:102023	14:36:106043	14:36:106094	14:36:107036
3	14:35:111001	14:36:102024	14:36:106046	14:36:106095	14:36:107036
4	14:35:112003	14:36:102025	14:36:106048	14:36:106096	14:36:107037
5	14:35:202001	14:36:102026	14:36:106050	14:36:106097	14:36:107037
6	14:35:204001	14:36:102027	14:36:106051	14:36:106098	14:36:107038
7	14:35:204002	14:36:102028	14:36:106052	14:36:106099	14:36:107038
8	14:35:204004	14:36:102029	14:36:106054	14:36:106100	14:36:107039
9	14:35:206001	14:36:104021	14:36:106055	14:36:106101	14:36:107039
10	14:35:206002	14:36:104032	14:36:106056	14:36:106102	14:36:107040
11	14:35:206003	14:36:104033	14:36:106057	14:36:106103	14:36:107040
12	14:35:207001	14:36:104034	14:36:106058	14:36:106104	14:36:107041
13	14:35:208002	14:36:104036	14:36:106059	14:36:106105	14:36:107042
14	14:35:210001	14:36:104038	14:36:106060	14:36:106106	14:36:107042
15	14:35:211001	14:36:104039	14:36:106061	14:36:106107	14:36:107043
16	14:36:101004	14:36:104041	14:36:106063	14:36:106112	14:36:107044
17	14:36:102001	14:36:104042	14:36:106066	14:36:107025	14:36:107045
18	14:36:102002	14:36:104043	14:36:106067	14:36:107025	14:36:107046
19	14:36:102003	14:36:104044	14:36:106068	14:36:107026	14:36:107047
20	14:36:102004	14:36:104045	14:36:106070	14:36:107026	14:36:107048
21	14:36:102005	14:36:104046	14:36:106071	14:36:107027	14:36:107048
22	14:36:102006	14:36:104047	14:36:106072	14:36:107027	14:36:107049
23	14:36:102007	14:36:104048	14:36:106074	14:36:107028	14:36:107050
24	14:36:102008	14:36:104049	14:36:106077	14:36:107028	14:36:107051
25	14:36:102009	14:36:106001	14:36:106078	14:36:107029	14:36:107051
26	14:36:102010	14:36:106005	14:36:106080	14:36:107029	14:36:107052
27	14:36:102011	14:36:106016	14:36:106081	14:36:107030	14:36:107052
28	14:36:102012	14:36:106021	14:36:106082	14:36:107030	14:36:107053
29	14:36:102013	14:36:106026	14:36:106083	14:36:107031	14:36:107054
30	14:36:102014	14:36:106027	14:36:106084	14:36:107031	14:36:107055
31	14:36:102015	14:36:106028	14:36:106085	14:36:107032	14:36:107056
32	14:36:102016	14:36:106029	14:36:106086	14:36:107032	14:36:107057
33	14:36:102017	14:36:106030	14:36:106088	14:36:107033	14:36:107058
34	14:36:102018	14:36:106034	14:36:106089	14:36:107033	14:36:107059
35	14:36:102019	14:36:106037	14:36:106090	14:36:107034	14:36:107060
36	14:36:102020	14:36:106038	14:36:106091	14:36:107034	14:36:107061

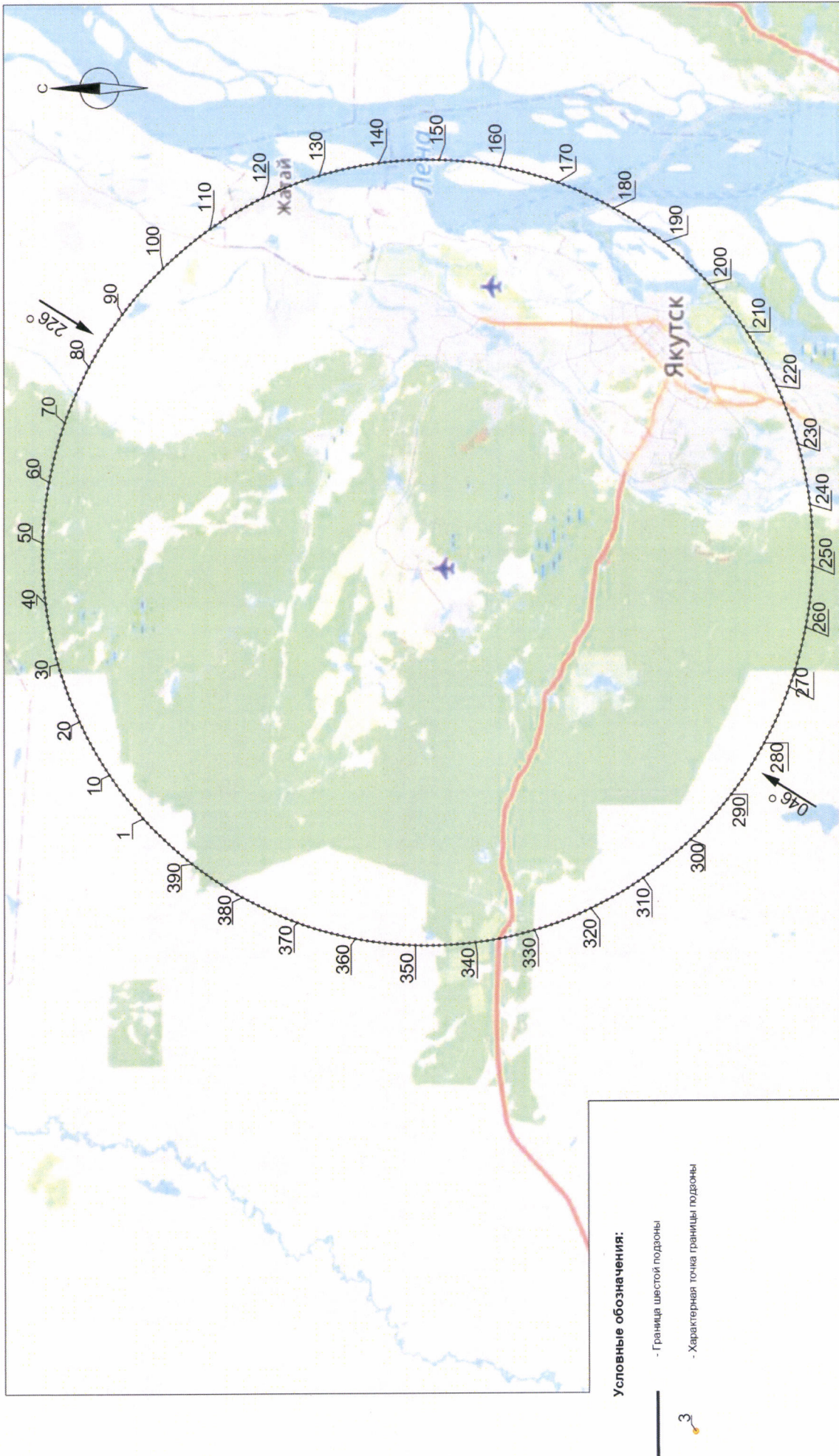
№ п/п	Номера кадастровых кварталов				
	1	2	3	4	5
37	14:36:102021	14:36:106039	14:36:106092	14:36:107035	14:36:108002
38	14:36:108003	14:36:108004	14:36:108005	14:36:108006	14:36:108007
39	14:36:108008	14:36:108009	14:36:108010	14:36:108011	14:36:108012
40	14:36:108013	14:36:108014	14:36:108015	14:36:108016	14:36:108017
41	14:36:108018	14:36:108019	14:36:108020	14:36:108021	14:36:108022
42	14:36:108023	14:36:108024	14:36:108025	14:36:108026	14:36:108027
43	14:36:108028	14:36:108029	14:36:108030	14:36:108033	14:36:108034
44	14:36:108035	14:36:108036	14:36:108037	14:36:109002	14:36:108001

10.4. Муниципальные образования, в границах территории которых полностью или частично расположена шестая подзона приаэродромной территории аэродрома гражданской авиации Маган: городской округ «город Якутск», городской округ «Жатай».

10.5. Графическое изображение границ шестой подзоны приаэродромной территории аэродрома гражданской авиации Маган приведено на схеме 7.



Схема 7



**III. Перечень ограничений использования земельных участков и (или) расположенных на них объектов недвижимости и осуществления экономической и иной деятельности в границах приаэродромной территории аэродрома гражданской авиации Маган**

11. Приаэродромная территория аэродрома гражданской авиации Маган является зоной с особыми условиями использования территорий.

В соответствии с требованиями Воздушного кодекса Российской Федерации и Федерального закона от 1 июля 2017 г. № 135-ФЗ «О внесении изменений в отдельные законодательные акты Российской Федерации в части совершенствования порядка установления и использования приаэродромной территории и санитарно-защитной зоны» (далее – Федеральный закон № 135-ФЗ) на приаэродромной территории аэродрома гражданской авиации Маган установлены ограничения использования земельных участков и (или) расположенных на них объектов недвижимости и осуществления экономической и иной деятельности.

11.1. Первая подзона приаэродромной территории аэродрома гражданской авиации Маган:

Перечень ограничений использования объектов недвижимости и осуществления деятельности	Обоснование ограничений
В границах первой подзоны запрещается размещать объекты, не предназначенные для организации и обслуживания воздушного движения и воздушных перевозок, обеспечения взлета, посадки, руления и стоянки воздушных судов.	1. Подпункт 1 пункта 3 статьи 47 Воздушного кодекса Российской Федерации. 2. Подпункт 1 пункта 3 статьи 1 Федерального закона № 135-ФЗ. 3. Подпункт «а» пункта 1(1) Положения.

11.2. Вторая подзона приаэродромной территории аэродрома гражданской авиации Маган:

Перечень ограничений использования объектов недвижимости и осуществления деятельности	Обоснование ограничений
В границах второй подзоны запрещается размещать объекты, не предназначенные для обслуживания пассажиров и обработки багажа, грузов и почты, обслуживания воздушных судов, хранения авиационного топлива и заправки воздушных судов, обеспечения энергоснабжения, а также объекты, не относящиеся к инфраструктуре аэропорта.	1. Подпункт 2 пункта 3 статьи 47 Воздушного кодекса Российской Федерации. 2. Подпункт 2 пункта 3 статьи 1 Федерального закона № 135-ФЗ. 3. Подпункт «а» пункта 1(1) Положения.

11.3. Третья подзона приаэродромной территории аэродрома гражданской авиации Маган:

Перечень ограничений использования объектов недвижимости и осуществления деятельности	Обоснование ограничений
1. В границах третьей подзоны запрещается размещать объекты, высота которых превышает ограничения, приведенные в пункте 2 настоящей таблицы. 2. Строительство и реконструкция зданий, сооружений в границах третьей подзоны разрешается после определения максимально допустимой высоты здания, сооружения в зависимости от местоположения путем проведения	1. Подпункт 3 пункта 3 статьи 47 Воздушного кодекса Российской Федерации. 2. Подпункт 3 пункта 3 статьи 1 Федерального закона № 135-ФЗ. 3. Подпункт «б» пункта 1(1) Положения.

Перечень ограничений использования объектов недвижимости и осуществления деятельности	Обоснование ограничений
соответствующих расчетов в соответствии с требованиями ФАП-262 с учетом следующих абсолютных высот ограничения объектов в Балтийской системе высот 1977 года <sup>4</sup> :	
Сектор 1            338,88 м	
Сектор 2.1        238,88 – 263,88 м	
Сектор 2.2        263,88 – 288,88 м	
Сектор 2.3        288,88 – 313,88 м	
Сектор 2.4        313,88 – 338,88 м	
Сектор 3            238,88 – 238,88 м	
Сектор 4            188,88 – 238,88 м	
Сектор 5.1        191,28 – 199,28 м	
Сектор 5.2        199,28 – 207,28 м	
Сектор 5.3        207,28 – 215,28 м	
Сектор 5.4        215,28 – 223,28 м	
Сектор 5.5        223,28 – 231,28 м	
Сектор 5.6        231,28 – 239,28 м	
Сектор 5.7        239,28 – 247,28 м	
Сектор 5.8        247,28 – 255,28 м	
Сектор 5.9        255,28 – 263,28 м	
Сектор 5.10       263,28 – 271,28 м	
Сектор 5.11       271,28 – 279,28 м	
Сектор 5.12       279,28 – 287,28 м	
Сектор 5.13       287,28 – 295,28 м	
Сектор 5.14       295,28 – 303,28 м	
Сектор 5.15       303,28 – 311,28 м	
Сектор 5.16       311,28 – 319,28 м	
Сектор 5.17       319,28 – 327,28 м	
Сектор 5.18       327,28 – 335,28 м	
Сектор 5.19       335,28 – 338,88 м	

<sup>4</sup> Постановление Правительства Российской Федерации от 24 ноября 2016 г. № 1240 «Об установлении государственных систем координат, государственной системы высот и государственной гравиметрической системы» (далее – постановление Правительства № 1240).

Перечень ограничений использования объектов недвижимости и осуществления деятельности	Обоснование ограничений
Сектор 5.20	172,34 – 180,34 м
Сектор 5.21	180,34 – 188,34 м
Сектор 5.22	188,34 – 196,34 м
Сектор 5.23	196,34 – 204,34 м
Сектор 5.24	204,34 – 212,34 м
Сектор 5.25	212,34 – 220,34 м
Сектор 5.26	220,34 – 228,34 м
Сектор 5.27	228,34 – 236,34 м
Сектор 5.28	236,34 – 244,34 м
Сектор 5.29	244,34 – 252,34 м
Сектор 5.30	252,34 – 260,34 м
Сектор 5.31	260,34 – 268,34 м
Сектор 5.32	268,34 – 276,34 м
Сектор 5.33	276,34 – 284,34 м
Сектор 5.34	284,34 – 292,34 м
Сектор 5.35	292,34 – 300,34 м
Сектор 5.36	300,34 – 308,34 м
Сектор 5.37	308,34 – 316,34 м
Сектор 5.38	316,34 – 324,34 м
Сектор 5.39	324,34 – 338,88 м
Сектор 6.1	188,88 – 198,88 м
Сектор 6.2	198,88 – 208,88 м
Сектор 6.3	208,88 – 218,88 м
Сектор 6.4	218,88 – 228,88 м
Сектор 6.5	228,88 – 238,88 м
Сектор 6.6	238,88 – 248,88 м
Сектор 6.7	248,88 – 261,38 м
Сектор 6.8	261,38 – 273,88 м
Сектор 6.9	273,88 – 286,38 м
Сектор 6.10	286,38 – 298,88 м
Сектор 6.11	298,88 – 311,38 м
Сектор 6.12	311,38 – 323,88 м
Сектор 6.13	323,88 – 336,38 м
Сектор 6.14	336,38 – 338,88 м
Сектор 6.15	338,88 м
Сектор 6.2.1	198,88 – 208,88 м

Перечень ограничений использования объектов недвижимости и осуществления деятельности	Обоснование ограничений
Сектор 6.3.1	208,88 – 218,88 м
Сектор 6.4.1	218,88 – 228,88 м
Сектор 6.5.1	228,88 – 238,88 м
Сектор 6.6.1	238,88 – 248,88 м
Сектор 6.7.1	248,88 – 261,38 м
Сектор 6.8.1	261,38 – 273,88 м
Сектор 6.9.1	273,88 – 286,38 м
Сектор 6.10.1	286,38 – 298,88 м
Сектор 6.11.1	298,88 – 311,38 м
Сектор 6.12.1	311,38 – 323,88 м
Сектор 6.13.1	323,88 – 336,38 м
Сектор 6.14.1	336,38 – 338,88 м
Сектор 6.15.1	338,88 м
Сектор 6.16	169,94 – 179,94 м
Сектор 6.17	179,94 – 189,94 м
Сектор 6.18	189,94 – 199,94 м
Сектор 6.19	199,94 – 209,94 м
Сектор 6.20	209,94 – 219,94 м
Сектор 6.21	219,94 – 229,94 м
Сектор 6.22	229,94 – 242,44 м
Сектор 6.23	242,44 – 254,94 м
Сектор 6.24	254,94 – 267,44 м
Сектор 6.25	267,44 – 279,94 м
Сектор 6.26	279,94 – 292,44 м
Сектор 6.27	292,44 – 304,94 м
Сектор 6.28	304,94 – 317,44 м
Сектор 6.29	317,44 – 329,94 м
Сектор 6.30	329,94 – 338,88 м
Сектор 6.31	338,88 м
Сектор 6.17.1	179,94 – 189,94 м
Сектор 6.18.1	189,94 – 199,94 м
Сектор 6.19.1	199,94 – 209,94 м
Сектор 6.20.1	209,94 – 219,94 м
Сектор 6.21.1	219,94 – 229,94 м
Сектор 6.22.1	229,94 – 242,44 м
Сектор 6.23.1	242,44 – 254,94 м

Перечень ограничений использования объектов недвижимости и осуществления деятельности	Обоснование ограничений
Сектор 6.24.1 254,94 – 267,44 м	
Сектор 6.25.1 267,44 – 279,94 м	
Сектор 6.26.1 279,94 – 292,44 м	
Сектор 6.27.1 292,44 – 304,94 м	
Сектор 6.28.1 304,94 – 317,44 м	
Сектор 6.29.1 317,44 – 329,94 м	
Сектор 6.30.1 329,94 – 338,88 м	
Сектор 6.31.1 338,88 м	

11.4. Четвертая подзона приаэродромной территории аэродрома гражданской авиации Маган, в соответствии с постановлением Правительства № 1240 абсолютная высота ограничения объектов устанавливается в Балтийской системе высот 1977 года:

Перечень ограничений использования объектов недвижимости и осуществления деятельности	Обоснование ограничений
<p>1. В границах четвертой подзоны запрещается размещать объекты, создающие помехи в работе наземных объектов средств и систем обслуживания воздушного движения, навигации, посадки и связи, предназначенных для организации воздушного движения и расположенных вне первой подзоны.</p> <p>2. В пределах четвертой подзоны приаэродромной территории запрещается без согласования с оператором аэродрома размещение объектов, превышающих следующие высотные ограничения (абсолютная высота):</p> <p>Сектор 1.1 190,27 м</p> <p>Сектор 1.2 от 194,64 м до 199,00 м</p> <p>Сектор 1.3 от 199,00 м до 203,37 м</p> <p>Сектор 1.4 от 203,37 м до 207,73 м</p>	<p>1. Подпункт 4 пункта 3 статьи 47 Воздушного кодекса Российской Федерации.</p> <p>2. Подпункт 4 пункта 3 статьи 1 Федерального закона № 135-ФЗ.</p> <p>3. Подпункт «в» пункта 1(1) Положения.</p>

Перечень ограничений использования объектов недвижимости и осуществления деятельности	Обоснование ограничений
Сектор 1.5	от 207,73 м до 212,10 м
Сектор 1.6	от 212,10 м до 216,46 м
Сектор 1.7	от 216,46 м до 220,83 м
Сектор 1.8	от 220,83 м до 225,19 м
Сектор 1.9	от 225,19 м до 229,56 м
Сектор 1.10	от 229,56 м до 233,92 м
Сектор 1.11	от 233,92 м до 238,29 м
Сектор 1.12	от 238,29 м до 242,65 м
Сектор 1.13	от 242,65 м до 247,01 м
Сектор 1.14	от 247,01 м до 251,38 м
Сектор 1.15	от 251,38 м до 255,74 м
Сектор 1.16	от 255,74 м до 260,11 м
Сектор 1.17	от 260,11 м до 264,48 м
Сектор 1.18	от 264,48 м до 268,84 м
Сектор 1.19	от 268,84 м до 273,21 м
Сектор 1.20	от 273,21 м до 277,57 м
Сектор 1.21	от 277,57 м до 281,94 м
Сектор 1.22	от 281,94 м до 286,30 м
Сектор 1.23	от 286,30 м до 290,67 м
Сектор 1.24	от 290,67 м до 295,03 м
Сектор 1.25	от 295,03 м до 299,40 м
Сектор 1.26	от 299,40 м до 303,76 м
Сектор 1.27	от 303,76 м до 308,13 м
Сектор 1.28	от 308,13 м до 312,49 м
Сектор 1.29	от 312,49 м до 316,86 м
Сектор 1.30	от 316,86 м до 321,22 м
Сектор 2.1	178,69 м
Сектор 2.2	от 187,41 м до 191,66 м
Сектор 2.3	от 191,66 м до 196,13 м
Сектор 2.4	от 196,13 м до 204,85 м
Сектор 2.5	от 204,85 м до 213,57 м
Сектор 2.6	от 213,57 м до 222,29 м
Сектор 2.7	от 222,29 м до 231,01 м
Сектор 3.1.1	Запрещается размещать объекты, создающие помехи в работе наземных объектов средств и систем



Перечень ограничений использования объектов недвижимости и осуществления деятельности	Обоснование ограничений
Сектор 3.1.2	обслуживания воздушного движения, навигации, посадки и связи. 155,21 м
Сектор 3.1.3	от 161,98 м до 198,95 м
Сектор 3.1.4	от 198,95 м до 242,69 м
Сектор 3.2.1	Запрещается размещать объекты, создающие помехи в работе наземных объектов средств и систем обслуживания воздушного движения, навигации, посадки и связи.
Сектор 3.2.2	185,53 м
Сектор 3.2.3	от 208,10 м до 229,27 м
Сектор 3.2.4	от 229,27 м до 273,01 м
Сектор 3.3.1	Запрещается размещать объекты, создающие помехи в работе наземных объектов средств и систем обслуживания воздушного движения, навигации, посадки и связи.
Сектор 3.3.2	189,71 м
Сектор 3.3.3	от 200,15 м до 233,74 м
Сектор 3.3.4	от 233,74 м до 277,19 м
Сектор 4.1.1	202,00 м
Сектор 4.1.2	от 210,70 м до 219,40 м
Сектор 4.1.3	от 219,40 м до 222,00 м
Сектор 4.1.4	от 222,00 м до 228,10 м
Сектор 4.1.5	от 228,10 м до 236,80 м
Сектор 4.2.1	165,00 м
Сектор 4.2.2	от 173,70 м до 174,00 м
Сектор 4.2.3	от 174,00 м до 182,40 м
Сектор 4.2.4	от 182,40 м до 191,10 м
Сектор 4.2.5	от 191,10 м до 199,80 м
Сектор 4.3.1	178,60 м

Перечень ограничений использования объектов недвижимости и осуществления деятельности	Обоснование ограничений
Сектор 4.3.2 от 187,32 м до 193,50 м	
Сектор 4.3.3 от 193,50 м до 196,04 м	
Сектор 4.3.4 от 196,04 м до 204,76 м	
Сектор 4.3.5 от 204,76 м до 213,48 м	
Сектор 4.4.1 185,53 м	
Сектор 4.4.2 от 194,25 м до 198,00 м	
Сектор 4.4.3 от 198,00 м до 202,97 м	
Сектор 4.4.4 от 202,97 м до 211,69 м	
Сектор 4.4.5 от 211,69 м до 220,41 м	

### 11.5. Пятая подзона приаэродромной территории аэродрома гражданской авиации

Маган:

Перечень ограничений использования объектов недвижимости и осуществления деятельности	Обоснование ограничений
<p>1. В границах пятой подзоны запрещается размещать опасные производственные объекты<sup>5</sup>, функционирование которых может повлиять на безопасность полетов воздушных судов.</p> <p>2. В границах пятой подзоны допускается эксплуатация, строительство, реконструкция, капитальный ремонт, техническое перевооружение, консервация (далее – размещение) опасных производственных объектов при их соответствии установленным в пункте 3 настоящей таблицы ограничениям.</p>	<p>1. Подпункт 5 пункта 3 статьи 47 Воздушного кодекса Российской Федерации.</p> <p>2. Подпункт 5 пункта 3 статьи 1 Федерального закона № 135-ФЗ.</p> <p>3. Подпункт «г» пункта 1(1) Положения.</p> <p>4. Пункт 4 статьи 3 Федерального закона № 116-ФЗ.</p>

<sup>5</sup> Пункт 1 статьи 2 Федерального закона от 21 июля 1997 г. № 116-ФЗ «О промышленной безопасности опасных производственных объектов» (далее – Федеральный закон № 116-ФЗ).

Перечень ограничений использования объектов недвижимости и осуществления деятельности	Обоснование ограничений
<p>3. Максимальные радиусы зон поражения при происшествиях техногенного характера на опасных производственных объектах, находящихся в пятой подзоне приаэродромной территории, в которых размещение таких объектов возможно, не должны достигать:</p> <p>по вертикали – высоты пролета воздушных судов (высота поверхности ограничения препятствий в третьей подзоне приаэродромной территории);</p> <p>по горизонтали – внешних границ первой и второй подзон приаэродромной территории аэродрома.</p> <p>4. При невозможности соблюдения ограничений, предусмотренных пунктом 3 настоящей таблицы, размещение опасных производственных объектов должно выполняться на основании специальных технических условий, разработанных для конкретного объекта капитального строительства в соответствии с положениями приказа Министра России от 30 ноября 2020 г. № 734/пр «Об утверждении порядка разработки и согласования специальных технических условий для разработки проектной документации на объект капитального строительства» (зарегистрирован Минюстом России 18 декабря 2020 г., регистрационный</p>	

Перечень ограничений использования объектов недвижимости и осуществления деятельности	Обоснование ограничений
№ 61581) с изменениями, внесенными приказом Минстроя России от 22 октября 2021 г. № 774/пр (зарегистрирован Минюстом России 29 ноября 2021 г., регистрационный № 66058) (далее – Приказ № 734) <sup>6</sup> .	

11.6. Шестая подзона приаэродромной территории аэродрома гражданской авиации Маган:

Перечень ограничений использования объектов недвижимости и осуществления деятельности	Обоснование ограничений
В границах шестой подзоны приаэродромной территории запрещается размещать объекты, способствующие привлечению и массовому скоплению птиц.	1. Подпункт 6 пункта 3 статьи 47 Воздушного кодекса Российской Федерации. 2. Подпункт 6 пункта 3 статьи 1 Федерального закона № 135-ФЗ. 3. Подпункт «д» пункта 1(1) Положения.

<sup>6</sup> В соответствии с пунктом 2 Приказа № 734 данный акт действует до 1 сентября 2026 г.