



МИНИСТЕРСТВО КУЛЬТУРЫ
РОССИЙСКОЙ ФЕДЕРАЦИИ



ПРИКАЗ

от 20 июля 2023 г.

Москва

№ 1790

Об утверждении границ объединенной зоны охраны объектов культурного наследия федерального значения «Комплекс памятников архитектуры XIII - XIV вв. на территории Булгарского городища», XIII - XIV вв. и «Городище «Болгар» - столица Булгарского государства», X - XV вв. (Республика Татарстан (Татарстан), включенных в Список всемирного наследия, особых режимов использования земель и требований к градостроительным регламентам в границах территории данной зоны

В соответствии с подпунктом 16 пункта 1 статьи 9, абзацем первым пункта 3 статьи 34 Федерального закона от 25 июня 2002 г. № 73-ФЗ «Об объектах культурного наследия (памятниках истории и культуры) народов Российской Федерации», пунктом 13 Положения о зонах охраны объектов культурного наследия (памятников истории и культуры) народов Российской Федерации, утвержденного постановлением Правительства Российской Федерации от 12 сентября 2015 г. № 972, пунктом 1 и подпунктом 5.3.20 пункта 5 Положения о Министерстве культуры Российской Федерации, утвержденного постановлением Правительства Российской Федерации от 20 июля 2011 г. № 590, п р и к а з ы в а ю:

1. Утвердить границы объединенной зоны охраны объектов культурного наследия федерального значения «Комплекс памятников архитектуры XIII - XIV вв. на территории Булгарского городища», XIII - XIV вв. и «Городище «Болгар» - столица Булгарского государства», X - XV вв. (Республика Татарстан (Татарстан), включенных в Список всемирного наследия, согласно приложению № 1 к настоящему приказу.

2. Утвердить особые режимы использования земель и требования к градостроительным регламентам в границах объединенной зоны охраны объектов культурного наследия федерального значения «Комплекс памятников архитектуры XIII - XIV вв. на территории Булгарского городища», XIII - XIV вв. и «Городище «Болгар» - столица Булгарского государства», X - XV вв. (Республика Татарстан (Татарстан), включенных в Список всемирного наследия, согласно приложению № 2 к настоящему приказу.

3. Контроль за исполнением настоящего приказа возложить на первого заместителя Министра культуры Российской Федерации С.Г. Обрывалина.

Министр



О.Б. Любимова

М.Н. ВОЗНДУН

Приложение № 1

к приказу Минкультуры России

от «20» июня 2023 г. № 1790

**Границы объединенной зоны охраны объектов культурного наследия
федерального значения «Комплекс памятников архитектуры
XIII - XIV вв. на территории Булгарского городища», XIII - XIV вв.
и «Городище «Болгар» - столица Болгарского государства», X - XV вв.
(Республика Татарстан (Татарстан), включенных
в Список всемирного наследия**

1. Границы единой охранной зоны (ЕОЗ) включают 1 участок и проходят:

Прохождение границы		Описание границы
от точки	до точки	
1	4	от точки 1, расположенной около края лесного массива и границы территории земельного участка хозяйственных корпусов, в юго-восточном направлении вдоль лесного массива и границы территории земельного участка хозяйственных корпусов до точки 5;
5	6	от точки 5, расположенной на границе территории объекта культурного наследия федерального значения «Городище «Болгар» - столица Болгарского государства», X - XV вв. (Республика Татарстан (Татарстан) и границе территории земельного участка хозяйственных корпусов, в юго-восточном направлении по территории хозяйственных корпусов до точки 16;
16	24	от точки 16, расположенной около пересечения дорог по ул. Гордеева, ул. Смирнова и ул. Мухамедьяра, в юго-восточном направлении, пересекая ул. Мухамедьяра, вдоль ул. Смирнова, парковочных зон и лесопосадок, пересекая проселочную дорогу, до точки 24;
24	32	от точки 24, расположенной около дома № 53 по ул. Полевой и поворота дороги по ул. Полевой с примыкающей к ней проселочной дорогой, в юго-восточном направлении по границе территории объекта культурного наследия федерального значения «Городище «Болгар» - столица Болгарского государства», X - XV вв. (Республика Татарстан (Татарстан) по лесопосадкам до точки 32;
32	37	от точки 32, расположенной около дороги по ул. Лихачева, в восточном направлении по границе территории объекта культурного наследия федерального значения «Городище «Болгар» - столица Болгарского государства», X - XV вв. (Республика Татарстан (Татарстан) вдоль дороги по ул. Лихачева и края лесопосадки до точки 37;
37	44	от точки 37, расположенной около лесопосадки, в юго-восточном направлении по границе территории объекта культурного

		наследия федерального значения «Городище «Болгар» - столица Болгарского государства», X - XV вв. (Республика Татарстан (Татарстан), пересекая дорогу «16К-1473», вдоль региональной дороги «16К-0264» и края лесопосадки до точки 44;
44	45	от точки 44, расположенной на углу границы территории объекта культурного наследия федерального значения «Городище «Болгар» - столица Болгарского государства», X - XV вв. (Республика Татарстан (Татарстан) около края лесопосадки, в западном направлении, пересекая региональную дорогу «16К-0264», до точки 45;
45	48	от точки 45, расположенной в лесном массиве на восточном углу границы территории земельного участка кладбища, в северо-западном направлении вдоль границы земельного участка до точки 48;
48	50	от точки 48, расположенной на северо-восточном углу границы территории земельного участка кладбища, в юго-западном направлении по границе земельного участка до точки 54;
54	56	от точки 54, расположенной около края лесного массива и территории кладбища, в северном направлении вдоль границ территории земельного участка Свято-Авраамиевской церкви до точки 56;
56	59	от точки 56, расположенной около восточного угла территории Авраамиевской церкви, в северо-западном направлении вдоль территории Авраамиевской церкви, пересекая проселочную дорогу и лесопосадку, по границе земельного участка, пересекая ул. Ближнюю, до точки 59;
59	70	от точки 59, расположенной около дома № 130 по ул. Лихачева, в северо-западном направлении, пересекая проселочную дорогу и ул. Лихачева, вдоль границ территории земельных участков автозаправочной станции до точки 70;
70	75	от точки 70, расположенной около края лесопосадки и территории заправочной станции, в юго-западном направлении вдоль границ земельных участков, пересекая ул. Лихачева, до точки 75;
75	76	от точки 75, расположенной рядом с дорогой напротив дома № 126 по ул. Лихачева, в северо-западном направлении вдоль ул. Лихачева, пересекая ул. Смирнова, до точки 76;
76	79	от точки 76, расположенной около дома № 108 по ул. Лихачева, в северном направлении, пересекая ул. Лихачева, до точки 79;
79	82	от точки 79, расположенной около дома № 3 по ул. Смирнова, в северо-восточном направлении, пересекая ул. Смирнова, вдоль границ земельных участков до точки 82;
82	84	от точки 82, расположенной около дома № 10Б по ул. Смирнова, в северном направлении вдоль границы земельного участка параллельно ул. Смирнова до точки 84;
84	86	от точки 84, расположенной у дома № 15 по Полевому пер., в северо-восточном направлении по границам земельных участков жилых домов до точки 86;
86	91	от точки 86, расположенной у дома № 12 по Полевому пер., в северном направлении вдоль границ земельных участков жилых домов до точки 91;

91	96	от точки 91, расположенной около края лесопосадки и дома № 9 по Полевому пер., в северо-западном направлении вдоль границы земельного участка лесопосадки и границ земельных участков жилых домов до точки 96;
96	97	от точки 96, расположенной около дома № 18 по ул. Смирнова, в северо-западном направлении параллельно дороге по ул. Смирнова по краю лесопосадки до точки 97;
97	98	от точки 97, расположенной около дома № 28 по ул. Смирнова, в северо-восточном направлении вдоль края лесопосадки до точки 98;
98	118	от точки 98, расположенной около дома № 27 по ул. Полевой и лесопосадки, в северо-западном направлении вдоль ул. Полевой и границ земельных участков жилых домов до точки 118;
118	121	от точки 118, расположенной около дома № 53 по ул. Полевой, в западном направлении вдоль ул. Полевой по границам земельных участков жилых домов до точки 121;
121	128	от точки 121, расположенной около дома № 57 по ул. Смирнова и пересечения ул. Смирнова и ул. Полевой, в северо-западном направлении вдоль ул. Смирнова, пересекая ул. Нагаева, ул. Антона, ул. Коммунальную, ул. Рыночную и ул. Клубную, до точки 128;
128	133	от точки 128, расположенной около дома № 117 по ул. Смирнова, в северо-западном направлении вдоль ул. Гордеева, пересекая ул. Вахитова и ул. 40 лет Октября, до точки 133;
133	1	от точки 133, расположенной около дома № 5 по ул. Гордеева, в северо-восточном направлении, пересекая ул. Гордеева, вдоль границы земельного участка хозяйственных корпусов до точки 1.

2. Границы единой зоны регулирования застройки и хозяйственной деятельности (ЕЗРЗ-1) включают 2 участка и проходят:

Прохождение границы		Описание границы
от точки	до точки	
Участок 1		
1	5	от точки 1, расположенной около дома № 134 по ул. Горького и проселочной дороги, в юго-восточном направлении вдоль лесного массива и дороги по пер. Гордеева до точки 5;
5	6	от точки 5, расположенной около дома № 12 по ул. Тургенева, в северном направлении до точки 6;
6	9	от точки 6, расположенной в лесном массиве, в северо-восточном направлении вдоль края лесного массива по границе кадастрового квартала до точки 9;
9	33	от точки 9, расположенной около края лесного массива и границы территории земельного участка хозяйственных корпусов, в юго-западном направлении вдоль границы земельного участка хозяйственных корпусов, пересекая дорогу ул. Гордеева, до точки 33;
33	37	от точки 33, расположенной около дома № 5 по ул. Гордеева, в юго-восточном направлении вдоль ул. Гордеева, пересекая ул. 40 лет Октября и ул. Вахитова, до точки 37;

37	44	от точки 37, расположенной около дома № 117 по ул. Смирнова, в юго-восточном направлении вдоль ул. Смирнова, пересекая ул. Клубную, ул. Рыночную, ул. Коммунальную, ул. Антона и ул. Нагаева, до точки 44;
44	47	от точки 44, расположенной около дома № 57 по ул. Смирнова и пересечения ул. Смирнова и ул. Полевой, в восточном направлении вдоль ул. Полевой по границам земельных участков жилых домов до точки 47;
47	67	от точки 47, расположенной около дома № 53 по ул. Полевой, в юго-восточном направлении вдоль ул. Полевой и границ земельных участков жилых домов до точки 67;
67	68	от точки 67, расположенной около дома № 27 по ул. Полевой и лесопосадки, в юго-западном направлении вдоль края лесопосадки до точки 68;
68	69	от точки 68, расположенной около дома № 28 по ул. Смирнова, в юго-восточном направлении параллельно дороге по ул. Смирнова по краю лесопосадки до точки 69;
69	74	от точки 69, расположенной около дома № 18 по ул. Смирнова, в юго-восточном направлении вдоль границы земельного участка лесопосадки и границ земельных участков жилых домов до точки 74;
74	79	от точки 74, расположенной около края лесопосадки и территории дома № 9 по Полевому пер., в южном направлении вдоль границ земельных участков жилых домов до точки 79;
79	80	от точки 79, расположенной около дома № 12 по Полевому пер., в юго-западном направлении по границам земельных участков жилых домов до точки 80;
80	82	от точки 80, расположенной около дома № 15 по Полевому пер., в южном направлении параллельно ул. Смирнова вдоль границы земельного участка до точки 82;
82	85	от точки 82, расположенной около дома № 10Б по ул. Смирнова, в юго-западном направлении вдоль границ земельных участков, пересекая ул. Смирнова, до точки 85;
85	88	от точки 85, расположенной около дома № 3 по ул. Смирнова, в южном направлении, пересекая ул. Лихачева, до точки 88;
88	89	от точки 88, расположенной около дома № 108 по ул. Лихачева, в юго-восточном направлении вдоль ул. Лихачева, пересекая ул. Смирнова, до точки 89;
89	94	от точки 89, расположенной около дороги напротив дома № 126 по ул. Лихачева, в северо-восточном направлении, пересекая ул. Лихачева, вдоль границ земельных участков до точки 94;
94	105	от точки 94, расположенной около края лесопосадки и территории заправочной станции, в юго-восточном направлении вдоль границ земельных участков, пересекая ул. Лихачева и проселочную дорогу, до точки 105;
105	108	от точки 105, расположенной около дома № 130 по ул. Лихачева, в юго-восточном направлении, пересекая ул. Ближнюю по границе земельного участка, пересекая проселочную дорогу и лесопосадку, вдоль территории Свято-Авраамиевской церкви до точки 108;

108	110	от точки 108, расположенной около Свято-Авраамиевской церкви, в южном направлении вдоль границы земельного участка до точки 110;
110	112	от точки 110, расположенной около края лесного массива и территории кладбища, в юго-западном направлении вдоль границ земельных участков по лесному массиву до точки 112;
112	117	от точки 112, расположенной около Свято-Авраамиевской церкви, в юго-западном направлении вдоль территории Свято-Авраамиевской церкви и границ кадастровых кварталов жилых домов, далее вдоль границы территории мусульманского кладбища до точки 117;
117	121	от точки 117, расположенной около края лесного массива и проселочной дороги, в северо-западном направлении вдоль границы кадастрового квартала жилых домов и края лесопосадки параллельно ул. Калинина до точки 121;
121	122	от точки 121, расположенной около дома № 41 по ул. Калинина, в северном направлении вдоль ул. Калинина до точки 122;
122	123	от точки 122, расположенной на пересечении ул. Крайней и ул. Калинина, в северо-западном направлении параллельно ул. Крайней вдоль границы кадастрового квартала жилых домов до точки 123;
123	125	от точки 123, расположенной около территории административного здания «Болгары», в юго-западном направлении по границе кадастрового квартала до точки 125;
125	128	от точки 125, расположенной в лесном массиве, в северо-западном направлении вдоль края лесного массива до точки 128;
128	129	от точки 128, расположенной около края лесного массива и дороги по ул. Крайней, в северо-восточном направлении по краю лесного массива до точки 129;
129	132	от точки 129, расположенной на пересечении ул. Зеленой и ул. Матросова, в северо-западном направлении вдоль лесного массива и границы кадастрового квартала жилых домов до точки 132;
132	134	от точки 132, расположенной напротив пересечения ул. Вертынской и ул. Светлой, в юго-западном направлении по границе кадастрового квартала до точки 134;
134	141	от точки 134, расположенной в лесном массиве, в северо-западном направлении по границе кадастрового квартала жилых домов до точки 141;
141	149	от точки 141, расположенной в лесном массиве рядом со средней школой у дома № 3 по ул. Дзержинского, в северном направлении вдоль края лесного массива, средней школы и территории конного клуба до точки 149;
149	151	от точки 149, расположенной около границы территории конного клуба, в северо-западном направлении вдоль края лесного массива до точки 151;
151	155	от точки 151, расположенной около лесной дороги и на границе земельного участка, в северо-восточном направлении вдоль границ земельных участков жилых домов и края лесного массива до точки 155;
155	162	от точки 155, расположенной около дома № 13 по

		ул. Маяковского, в северо-западном направлении вдоль дороги по ул. Маяковского и границ земельных участков жилых домов до точки 162;
162	166	от точки 162, расположенной около дома № 2А по ул. Маяковского, в северном направлении по границам кадастровых кварталов вдоль лесного массива до точки 166;
166	1	от точки 166, расположенной в лесном массиве на границе кадастрового квартала, в северо-восточном направлении вдоль ул. Лесной и по лесному массиву, далее вдоль границ земельных участков жилых домов и края лесного массива, пересекая ул. Шеронова, вдоль границ земельных участков жилых домов и края лесного массива до точки 1.
Участок 2		
181	191	от точки 181, расположенной на границе территории объекта культурного наследия федерального значения Городище «Болгар» - столица Болгарского государства», X - XV вв. около края лесопосадки, в северо-восточном направлении вдоль земельных участков жилых домов по ул. Береговой и края лесопосадки до точки 191;
191	200	от точки 191, расположенной около лесопосадки и дома № 21 по ул. Береговой, в юго-восточном направлении вдоль края лесопосадки и границ земельных участков жилых домов до точки 200;
200	204	от точки 200, расположенной около стыка дороги по ул. Береговой и лесопосадки, в северо-восточном направлении вдоль края лесопосадки и границ земельных участков жилых домов до точки 204;
204	206	от точки 204, расположенной около лесопосадки, в южном направлении до точки 206;
206	211	от точки 206, расположенной около лесопосадки и дома № 5 по ул. Береговой, в северо-восточном направлении около края лесопосадки вдоль границ земельных участков жилых домов по ул. Береговой до точки 211;
211	216	от точки 211, расположенной рядом с территорией гостиницы «Kol Gali», в юго-восточном направлении вдоль территории гостиницы «Kol Gali» и дороги по ул. Прибрежной до точки 216;
216	219	от точки 216, расположенной около дома № 1 по ул. Прибрежной, в южном направлении вдоль границ земельных участков и ул. Прибрежной до точки 220;
220	223	от точки 220, расположенной на пересечении дороги по ул. Прибрежной и дороги «16К-1473», в юго-западном направлении, пересекая дорогу «16К-1473», далее вдоль ул. Декабристов, затем, пересекая ул. Заповедную, ул. Ленинградскую, ул. Приволжскую, ул. Луговую, ул. Щорса, ул. Лермонтова, ул. Витебскую и ул. Владимирскую, вдоль жилых домов частного сектора до точки 223;
223	224	от точки 223, расположенной около поворота ул. Владимирской, в северо-западном направлении вдоль ул. Владимирской, пересекая дорогу «16К-1473», до точки 224;
224	226	от точки 224, расположенной на границе территории объекта культурного наследия федерального значения Городище «Болгар»

		- столица Болгарского государства», X - XV вв. и на пересечении дороги «16К-1473» и проселочной дороги, в северо-восточном направлении по границе территории объекта культурного наследия федерального значения до точки 226;
226	181	от точки 226, расположенной около парковочной зоны, на пересечении дороги по ул. Молодежной и проселочной дороги, в северном направлении по границе территории объекта культурного наследия федерального значения Городище «Болгар» - столица Болгарского государства», X - XV вв., пересекая проселочные дороги, до точки 181.

3. Границы единой зоны регулирования застройки и хозяйственной деятельности (ЕЗРЗ-2) включают 1 участок и проходят:

Прохождение границы		Описание границы
от точки	до точки	
Участок 1		
1	2	от точки 1, расположенной на границе территории объекта культурного наследия федерального значения Городище «Болгар» - столица Болгарского государства», X - XV вв. около дороги «16К-1473», в юго-восточном направлении вдоль территории палаточного городка до точки 2;
2	5	от точки 2, расположенной около лесопосадки и грунтовой дороги, в юго-западном направлении вдоль грунтовой дороги до точки 5;
5	6	от точки 5, расположенной около комплекса «Музей хлеба», в южном направлении вдоль грунтовой дороги, лесопосадок и вдоль границ кадастрового квартала до точки 9;
9	14	от точки 9, расположенной около края лесопосадки, в западном направлении вдоль границ земельного участка, пересекая региональную дорогу «16К-0264», до точки 14;
14	15	от точки 14, расположенной около края лесного массива и региональной дороги «16К-1473», в северном направлении вдоль края лесного массива и региональной дороги «16К-1473» до точки 15;
15	17	от точки 15, расположенной около юго-восточного угла территории кладбища в лесном массиве, в восточном направлении, пересекая региональную дорогу «16К-1473», до точки 17;
17	18	от точки 17, расположенной на границе территории объекта культурного наследия федерального значения Городище «Болгар» - столица Болгарского государства», X - XV вв. в лесопосадке, в северо-восточном направлении до точки 23;
23	24	от точки 23, расположенной на границе территории объекта культурного наследия федерального значения Городище «Болгар» - столица Болгарского государства», X - XV вв. (Республика Татарстан (Татарстан) и территории земельного участка, на котором расположена Белая Мечеть, в восточном направлении вдоль границы земельного участка до точки 24;
24	25	от точки 24, расположенной на юго-восточном углу территории

		земельного участка, на котором расположена Белая Мечеть, в северном направлении вдоль границы земельного участка до точки 25;
25	29	от точки 25, расположенной на северо-восточном углу территории земельного участка, на котором расположена Белая Мечеть, в западном направлении вдоль границы земельного участка до точки 29;
29	34	от точки 29, расположенной на границе территории объекта культурного наследия федерального значения Городище «Болгар» - столица Болгарского государства», X - XV вв. (Республика Татарстан (Татарстан) и территории земельного участка, на котором расположена Белая Мечеть, в северном направлении вдоль границы территории памятника, пересекая дорогу «16К-0264», до точки 34;
34	1	от точки 34, расположенной около лесопосадки, в северо-восточном направлении по границе памятника вдоль дороги «16К-0264», пересекая поселочные дороги, до точки 1.

4. Границы единой зоны регулирования застройки и хозяйственной деятельности (ЕЗРЗ-3) включают 1 участок и проходят:

Прохождение границы		Описание границы
от точки	до точки	
Участок 1		
1	4	от точки 1, расположенной на границе территории объекта культурного наследия федерального значения Городище «Болгар» - столица Болгарского государства», X - XV вв. (Республика Татарстан (Татарстан) и территории земельного участка, на котором расположена Белая Мечеть, в восточном направлении вдоль границы земельного участка до точки 5;
5	6	от точки 5, расположенной на северо-восточном углу территории земельного участка, на котором расположена Белая Мечеть, в южном направлении вдоль границы земельного участка до точки 6;
6	7	от точки 6, расположенной на юго-восточном углу территории земельного участка, на котором расположена Белая Мечеть, в западном направлении вдоль границы земельного участка до точки 7;
7	1	от точки 7, расположенной на границе территории объекта культурного наследия федерального значения Городище «Болгар» - столица Болгарского государства», X - XV вв. (Республика Татарстан (Татарстан) и территории земельного участка, на котором расположена Белая Мечеть, в северном направлении по границе территории памятника и вдоль лесопосадки до точки 1.

5. Границы единой зоны регулирования застройки и хозяйственной деятельности (ЕЗРЗ-4) включают 1 участок и проходят:

Прохождение границы		Описание границы
от точки	до точки	
Участок 1		
1	6	от точки 1, расположенной около Свято-Авраамиевской церкви, в северо-восточном направлении по границе территории земельного участка кладбища до точки 6;
6	9	от точки 6, расположенной на границе территории кладбища и дороги по ул. Лихачева, в юго-восточном направлении по границе земельного участка и дороги по ул. Лихачева до точки 9;
9	11	от точки 9, расположенной на углу границы территории кладбища, в юго-восточном направлении по границе земельного участка кладбища и вдоль края лесопосадки до точки 11;
11	12	от точки 11, расположенной на восточном углу границы территории кладбища в лесном массиве, в юго-западном направлении по границе земельного участка кладбища и вдоль лесного массива до точки 12;
12	1	от точки 12, расположенной на южном углу границы территории кладбища в лесном массиве, в северо-западном направлении по границе земельного участка кладбища и вдоль лесного массива до точки 1.

6. Границы единой зоны охраняемого природного ландшафта (ЕЗОПЛ-1) включают 3 участка и проходят:

Прохождение границы		Описание границы
от точки	до точки	
Участок 1		
1	14	от точки 1, расположенной в водной акватории р. Волги, в восточном направлении вдоль береговой линии р. Волги до точки 14;
14	19	от точки 14, расположенной на береговой линии р. Волги и около края лесного массива, в юго-восточном направлении вдоль края лесного массива и береговой линии р. Волги до точки 19;
19	20	от точки 19, расположенной на береговой линии р. Волги и около края лесного массива, в южном направлении вдоль лесного массива до точки 20;
20	22	от точки 20, расположенной на краю лесного массива, в юго-восточном направлении вдоль территории речного вокзала до точки 22;
22	27	от точки 22, расположенной около речного вокзала, в юго-восточном направлении вдоль лесного массива по береговой линии р. Волги до точки 27;
27	28	от точки 27, расположенной на береговой линии р. Волги, в юго-западном направлении по границе земельного участка и по берегу до точки 28;
28	29	от точки 28, расположенной в лесном массиве около грунтовой дороги, в юго-восточном направлении по границе земельного участка до точки 29;
29	32	от точки 29, расположенной в лесном массиве около территории

		«Рыбоучасток», в северо-восточном направлении вдоль здания, расположенного на территории «Рыбоучасток», до точки 32;
32	54	от точки 32, расположенной на береговой линии р. Волги около территории «Рыбоучасток», в юго-восточном направлении вдоль края лесного массива и береговой линии р. Волги до точки 54;
54	55	от точки 54, расположенной на береговой линии р. Волги, в юго-западном направлении по лесному массиву до точки 55;
55	61	от точки 55, расположенной около хозяйственного корпуса, в западном направлении вдоль лесного массива и границы территории хозяйственных корпусов до точки 61;
61	62	от точки 61, расположенной на краю лесного массива, в южном направлении до точки 62;
62	66	от точки 62, расположенной около дома № 12 по ул. Тургенева, в северо-западном направлении вдоль дороги по пер. Гордеева и лесного массива до точки 66;
66	81	от точки 66, расположенной около дома № 134 по ул. Горького и проселочной дороги, в юго-западном направлении вдоль границ земельных участков жилых домов и края лесного массива, пересекая ул. Шеронова, затем вдоль ул. Лесной и по лесному массиву до точки 81;
81	85	от точки 81, расположенной в лесном массиве на границе кадастрового квартала, в южном направлении по границам кадастровых кварталов вдоль лесного массива до точки 85;
85	91	от точки 85, расположенной около дома № 2А по ул. Маяковского, в юго-восточном направлении вдоль границ земельных участков жилых домов и края лесного массива, далее вдоль дороги по ул. Маяковского до точки 91;
91	96	от точки 91, расположенной около дома № 13 по ул. Маяковского, в юго-западном направлении вдоль границ земельных участков жилых домов и края лесного массива до точки 96;
96	97	от точки 96, расположенной около лесной дороги и границы земельного участка, в юго-восточном направлении вдоль края лесного массива до точки 97;
97	105	от точки 97, расположенной около границы территории конного клуба, в южном направлении вдоль края лесного массива, территории конного клуба и средней школы до точки 105;
105	112	от точки 105, расположенной в лесном массиве у дома № 3 по ул. Дзержинского, в юго-восточном направлении по границе кадастрового квартала и вдоль жилого массива до точки 112;
112	114	от точки 112, расположенной в лесном массиве, в северо-восточном направлении по границе кадастрового квартала до точки 114;
114	117	от точки 114, расположенной напротив пересечения ул. Вертынской и ул. Светлой, в юго-восточном направлении вдоль лесного массива и границы кадастрового квартала жилых домов до точки 117;
117	118	от точки 117, расположенной на пересечении ул. Зеленой и ул. Матросова, в юго-западном направлении по краю лесного массива до точки 118;
118	121	от точки 118, расположенной около края лесного массива и дороги по ул. Крайней, в юго-восточном направлении вдоль края

		лесного массива до точки 121;
121	123	от точки 121, расположенной в лесном массиве, в северо-восточном направлении по границе кадастрового квартала до точки 123;
123	124	от точки 123, расположенной около территории административного здания «Болгары», в юго-восточном направлении параллельно ул. Крайней вдоль границы кадастрового квартала жилых домов до точки 124;
124	125	от точки 124, расположенной на пересечении ул. Крайней и ул. Калинина, в южном направлении вдоль ул. Калинина до точки 125;
125	129	от точки 125, расположенной около дома № 41 по ул. Калинина, в юго-восточном направлении вдоль края лесопосадки параллельно ул. Калинина и вдоль границы кадастрового квартала жилых домов до точки 129;
129	134	от точки 129, расположенной около края лесного массива и проселочной дороги, в северо-восточном направлении вдоль границы территории мусульманского кладбища, далее вдоль границ кадастровых кварталов жилых домов и территории Свято-Авраамиевской церкви до точки 134;
134	136	от точки 134, расположенной около территории Свято-Авраамиевской церкви, в юго-восточном направлении вдоль границы территории кладбища и лесного массива до точки 136;
136	137	от точки 136, расположенной в лесном массиве на юго-западном углу территории кладбища, в северо-восточном направлении вдоль границы территории кладбища и лесного массива до точки 137;
137	138	от точки 137, расположенной на юго-восточном углу границы территории кладбища, в южном направлении параллельно региональной дороге «16К-0264» до точки 138;
138	143	от точки 138, расположенной на пересечении региональной дороги «16К-0264» и дороги к Болгарской исламской академии, в восточном направлении, пересекая региональную дорогу «16К-0264», параллельно дороге к Болгарской исламской академии, вдоль лесопосадок до точки 143;
143	144	от точки 143, расположенной около лесопосадки, в южном направлении по границе кадастрового квартала до точки 144;
144	149	от точки 144, расположенной около региональной дороги «16К-0264», в западном направлении вдоль лесопосадок, пересекая региональную дорогу «16К-0264», по границе территории производственного предприятия до точки 149;
149	150	от точки 149, расположенной на северо-западном углу границы территории производственного предприятия, в юго-западном направлении по лесному массиву до точки 150;
150	151	от точки 150, расположенной в лесном массиве около проселочной дороги, в юго-западном направлении по лесному массиву до точки 151;
151	1	от точки 151, расположенной в лесном массиве около лесной дороги, в северном направлении, пересекая лесные и проселочные дороги, вдоль источника Авраамия Болгарского, затем по водной акватории р. Волги до точки 1.

Участок 2		
152	153	от точки 152, расположенной на границе территории объекта культурного наследия федерального значения Городище «Болгар» - столица Болгарского государства», X - XV вв. (Республика Татарстан (Татарстан) около дороги «16К-1473», в юго-восточном направлении, пересекая дорогу «16К-1473», вдоль ул. Владимирской до точки 153;
153	155	от точки 153, расположенной около ул. Владимирской, в юго-западном направлении вдоль лесопосадки, озера Подорлово и грунтовой дороги до точки 155;
155	156	от точки 155, расположенной около лесопосадки и территории палаточного городка, в северо-западном направлении, пересекая дорогу «16К-1473», до точки 156;
156	152	от точки 156, расположенной на границе территории объекта культурного наследия федерального значения Городище «Болгар» - столица Болгарского государства», X - XV вв. (Республика Татарстан (Татарстан), в северо-восточном направлении вдоль дороги «16К-1473» до точки 152.
Участок 3		
161	178	от точки 161, расположенной в северо-восточном углу территории объекта культурного наследия федерального значения «Городище «Болгар» - столица Болгарского государства», X - XV вв. (Республика Татарстан (Татарстан), в северо-восточном направлении вдоль береговой линии р. Волги и лесопосадки до точки 178;
178	186	от точки 178, расположенной на береговой линии р. Волги около территории гостиницы «Kol Gali», в юго-западном направлении около края лесопосадки, далее вдоль границ земельных участков жилых домов по ул. Береговой до точки 186;
186	188	от точки 186, расположенной около лесопосадки и дома № 5 по ул. Береговой, в северном направлении вдоль края лесопосадки до точки 188;
188	192	от точки 188, расположенной около лесопосадки, в юго-западном направлении вдоль края лесопосадки и границ земельных участков жилых домов до точки 192;
192	201	от точки 192, расположенной около стыка дороги по ул. Береговой и лесопосадки, в северо-западном направлении вдоль края лесопосадки и границ земельных участков жилых домов до точки 201;
201	206	от точки 201, расположенной около лесопосадки и дома № 21 по ул. Береговой, в юго-западном направлении вдоль земельных участков жилых домов и края лесопосадки до точки 206;
206	161	от точки 206, расположенной на границе территории объекта культурного наследия федерального значения Городище «Болгар» - столица Болгарского государства», X - XV вв. (Республика Татарстан (Татарстан) и около края лесопосадки, в северном направлении вдоль края лесопосадки по границе территории памятника до точки 161.

7. Границы единой зоны охраняемого природного ландшафта (ЕЗОПЛ-2) включают 1 участок и проходят:

Прохождение границы		Описание границы
от точки	до точки	
Участок 1		
1	12	от точки 1, расположенной в водной акватории р. Волги на расстоянии 717 м от берега, в юго-восточном направлении параллельно береговой линии р. Волги вдоль края острова, пересекая его, до точки 12;
12	17	от точки 12, расположенной в водной акватории р. Волги на расстоянии 615 м от берега, в северо-восточном направлении вдоль русла р. Волги до точки 17;
17	18	от точки 17, расположенной в водной акватории р. Волги и северного края острова, в южном направлении по водной акватории р. Волги до точки 18;
18	51	от точки 18, расположенной на береговой линии р. Волги около территории гостиницы «Kol Gali», в юго-западном направлении вдоль береговой линии р. Волги, края лесопосадки, вдоль проселочной дороги, проходящей по берегу и границе территории объекта культурного наследия федерального значения Городище «Болгар» - столица Болгарского государства, X - XV вв. (Республика Татарстан (Татарстан), до точки 51;
51	63	от точки 51, расположенной на береговой линии р. Волги, в западном направлении по границе территории объекта культурного наследия федерального значения Городище «Болгар» - столица Болгарского государства, X - XV вв. (Республика Татарстан (Татарстан) до точки 63;
63	97	от точки 63, расположенной на территории пристани, в северо-западном направлении вдоль береговой линии р. Волги, по границе территории объекта культурного наследия федерального значения Городище «Болгар» - столица Болгарского государства, X - XV вв. (Республика Татарстан (Татарстан), далее вдоль края лесного массива до точки 115;
97	100	от точки 97, расположенной на береговой линии р. Волги около территории «Рыбоучасток», в юго-западном направлении вдоль здания, расположенного на территории «Рыбоучасток», до точки 100;
100	101	от точки 100, расположенной в лесном массиве около территории «Рыбоучасток», в северо-западном направлении по границе земельного участка до точки 101;
101	102	от точки 101, расположенной в лесном массиве около грунтовой дороги, в северо-восточном направлении по границе земельного участка и берегу до точки 102;
102	107	от точки 102, расположенной на береговой линии р. Волги и края лесного массива, в северо-западном направлении вдоль лесного массива по береговой линии р. Волги до точки 107;
107	109	от точки 107, расположенной около речного вокзала, в северо-западном направлении вдоль территории речного вокзала до точки 109;
109	110	от точки 109, расположенной на краю лесного массива, в северном направлении вдоль лесного массива до точки 110;
110	115	от точки 110, расположенной на береговой линии р. Волги

		и около края лесного массива, в северо-западном направлении вдоль края лесного массива и береговой линии р. Волги до точки 115;
115	128	от точки 115, расположенной на береговой линии р. Волги и края лесного массива, в западном направлении береговой линии р. Волги до точки 128;
128	1	от точки 128, расположенной в водной акватории р. Волги, в северо-восточном направлении по водной акватории р. Волги до точки 1.

П р и л о ж е н и е № 1
к границам объединенной зоны охраны
объектов культурного наследия
федерального значения «Комплекс
памятников архитектуры XIII - XIV вв.
на территории Булгарского городища»,
XIII - XIV вв. и «Городище «Болгар» -
столица Болгарского государства», X -
XV вв. (Республика Татарстан
(Татарстан), включенных в Список
всемирного наследия,
утвержденным приказом
Минкультуры России
от «20» июня 2023 г. № 1790

**Координаты характерных точек границ объединенной зоны охраны
объектов культурного наследия федерального значения «Комплекс
памятников архитектуры XIII - XIV вв. на территории Булгарского
городища», XIII - XIV вв. и «Городище «Болгар» - столица Болгарского
государства», X - XV вв. (Республика Татарстан (Татарстан),
включенных в Список всемирного наследия**

1. Координаты характерных точек границы единой охранной зоны (ЕОЗ):

Обозначение характерных точек границ	Координаты, м Система координат МСК-16 Метод определения координат - аналитический метод Средняя квадратическая погрешность положения характерной точки - 0.1 м	
	Координата X	Координата Y
1	386713.40	1300013.00
2	386707.40	1300034.07
3	386681.47	1300052.43
4	386671.00	1300065.00
5	386649.43	1300158.09
6	386464.85	1300084.93
7	386394.33	1300302.64
8	386395.92	1300347.69
9	386355.27	1300352.21
10	386325.53	1300351.22
11	386305.27	1300345.89
12	386252.73	1300330.69

13	386207.98	1300318.46
14	386185.75	1300309.78
15	386193.63	1300275.15
16	386161.23	1300275.96
17	386082.02	1300289.60
18	386033.33	1300310.29
19	385685.29	1300427.67
20	385468.48	1300500.97
21	385428.01	1300522.76
22	385392.84	1300535.23
23	385250.54	1300630.23
24	385225.00	1300644.44
25	385139.54	1300684.95
26	385073.47	1300742.89
27	385040.69	1300784.97
28	385008.92	1300809.49
29	384795.35	1300949.06
30	384444.24	1301054.84
31	384325.48	1301108.60
32	384263.33	1301185.27
33	384193.33	1301367.77
34	384189.70	1301460.30
35	384204.54	1301475.88
36	384217.43	1301488.17
37	384232.63	1301511.10
38	384198.77	1301549.20
39	384155.11	1301578.22
40	384116.88	1301598.26
41	384072.55	1301617.48
42	384018.33	1301637.49
43	383965.79	1301652.25
44	383878.06	1301684.81
45	383864.79	1301587.95
46	384018.37	1301537.35
47	384132.94	1301500.47
48	384134.99	1301498.53
49	384142.22	1301473.14
50	384142.59	1301458.37
51	384087.84	1301355.30
52	384081.19	1301355.20
53	384076.73	1301345.61
54	384080.17	1301340.95
55	384083.75	1301338.79
56	384108.64	1301330.23
57	384106.91	1301220.29
58	384209.35	1301144.43
59	384263.47	1301020.13
60	384307.13	1301038.87

61	384317.13	1301038.20
62	384327.93	1301036.07
63	384336.33	1301041.67
64	384349.67	1301036.87
65	384352.73	1301029.80
66	384352.73	1301023.40
67	384361.93	1301014.87
68	384366.07	1301000.87
69	384368.30	1300987.43
70	384373.91	1300991.54
71	384376.26	1300968.58
72	384367.73	1300940.37
73	384350.16	1300949.59
74	384343.20	1300940.00
75	384329.40	1300923.82
76	384386.87	1300770.91
77	384448.13	1300773.21
78	384471.30	1300760.29
79	384545.66	1300737.36
80	384550.28	1300754.71
81	384557.93	1300778.34
82	384568.55	1300811.17
83	384612.28	1300796.91
84	384640.05	1300795.98
85	384657.73	1300842.08
86	384697.48	1300945.73
87	384738.03	1300930.23
88	384752.65	1300930.79
89	384761.41	1300951.23
90	384780.45	1300944.69
91	384796.38	1300938.05
92	384787.26	1300905.52
93	384768.74	1300851.25
94	384752.58	1300812.67
95	384833.15	1300795.86
96	384805.78	1300712.76
97	384871.25	1300688.64
98	384897.17	1300748.51
99	384900.17	1300747.21
100	384920.39	1300740.53
101	384938.07	1300734.20
102	384965.13	1300723.93
103	384986.76	1300716.68
104	385001.33	1300712.43
105	385013.50	1300708.71
106	385030.63	1300703.15
107	385044.78	1300698.51
108	385046.45	1300702.67

109	385065.15	1300696.17
110	385094.05	1300685.49
111	385094.63	1300685.31
112	385095.70	1300688.41
113	385115.05	1300682.05
114	385112.77	1300675.43
115	385137.53	1300666.89
116	385135.93	1300663.40
117	385175.08	1300650.12
118	385207.17	1300640.71
119	385199.27	1300616.04
120	385189.93	1300587.24
121	385183.34	1300547.60
122	385248.99	1300525.17
123	385459.37	1300453.10
124	385645.10	1300396.51
125	385717.69	1300364.07
126	385829.45	1300331.10
127	385989.60	1300280.64
128	386163.40	1300219.02
129	386175.12	1300186.04
130	386241.13	1300000.28
131	386253.29	1299976.11
132	386279.13	1299920.04
133	386323.66	1299823.56
134	386336.68	1299829.16
135	386341.53	1299831.36
136	386402.69	1299857.56
137	386443.27	1299874.33
138	386496.73	1299934.60
139	386503.67	1299945.27
140	386531.00	1299952.33
141	386541.67	1299955.53
142	386546.20	1299953.53
143	386553.27	1299955.13
144	386552.73	1299958.87
145	386593.93	1299969.93
146	386595.67	1299971.27
147	386599.00	1299970.87
148	386623.27	1299977.80
149	386626.87	1299979.93
150	386630.20	1299979.27
151	386670.47	1299990.87
152	386673.67	1299991.27
153	386678.47	1299993.40
154	386689.13	1299995.93
155	386698.47	1299998.47
156	386700.33	1300000.20

157	386703.40	1300000.20
1	386713.40	1300013.00

2. Координаты характерных точек границы единой зоны регулирования застройки и хозяйственной деятельности (ЕЗРЗ-1):

Обозначение характерных точек границ	Координаты, м Система координат МСК-16 Метод определения координат - аналитический метод Средняя квадратическая погрешность положения характерной точки - 0.1 м	
	Координата X	Координата Y
	Участок 1	
1	386886.71	1299409.09
2	386791.97	1299496.28
3	386723.35	1299615.13
4	386631.77	1299786.76
5	386607.56	1299860.75
6	386693.62	1299869.79
7	386689.08	1299967.85
8	386717.40	1299998.97
9	386713.40	1300013.00
10	386703.40	1300000.20
11	386700.33	1300000.20
12	386698.47	1299998.47
13	386678.47	1299993.40
14	386673.67	1299991.27
15	386670.47	1299990.87
16	386630.20	1299979.27
17	386626.87	1299979.93
18	386623.27	1299977.80
19	386599.00	1299970.87
20	386595.67	1299971.27
21	386593.93	1299969.93
22	386552.73	1299958.87
23	386553.27	1299955.13
24	386546.20	1299953.53
25	386541.67	1299955.53
26	386531.00	1299952.33
27	386503.67	1299945.27
28	386496.73	1299934.60
29	386443.27	1299874.33
30	386402.69	1299857.56
31	386341.53	1299831.36
32	386336.68	1299829.16
33	386323.66	1299823.56
34	386279.13	1299920.04
35	386253.29	1299976.11
36	386241.13	1300000.28

37	386163.40	1300219.02
38	385989.60	1300280.64
39	385829.45	1300331.10
40	385717.69	1300364.07
41	385645.10	1300396.51
42	385459.37	1300453.10
43	385248.99	1300525.17
44	385183.34	1300547.60
45	385189.93	1300587.24
46	385199.27	1300616.04
47	385207.17	1300640.71
48	385175.08	1300650.12
49	385135.93	1300663.40
50	385137.53	1300666.89
51	385112.77	1300675.43
52	385115.05	1300682.05
53	385095.70	1300688.41
54	385094.63	1300685.31
55	385094.05	1300685.49
56	385065.15	1300696.17
57	385046.45	1300702.67
58	385044.78	1300698.51
59	385030.63	1300703.15
60	385013.50	1300708.71
61	385001.33	1300712.43
62	384986.76	1300716.68
63	384965.13	1300723.93
64	384938.07	1300734.20
65	384920.39	1300740.53
66	384900.17	1300747.21
67	384897.17	1300748.51
68	384871.25	1300688.64
69	384805.78	1300712.76
70	384833.15	1300795.86
71	384752.58	1300812.67
72	384768.74	1300851.25
73	384787.26	1300905.52
74	384796.38	1300938.05
75	384780.45	1300944.69
76	384761.41	1300951.23
77	384752.65	1300930.79
78	384738.03	1300930.23
79	384697.48	1300945.73
80	384640.05	1300795.98
81	384612.28	1300796.91
82	384568.55	1300811.17
83	384557.93	1300778.34
84	384550.28	1300754.71

85	384545.66	1300737.36
86	384471.30	1300760.29
87	384448.13	1300773.21
88	384386.87	1300770.91
89	384329.40	1300923.82
90	384343.20	1300940.00
91	384350.16	1300949.59
92	384367.73	1300940.37
93	384376.26	1300968.58
94	384373.91	1300991.54
95	384368.30	1300987.44
96	384366.07	1301000.87
97	384361.93	1301014.87
98	384352.73	1301023.40
99	384352.73	1301029.80
100	384349.67	1301036.87
101	384336.33	1301041.67
102	384327.93	1301036.07
103	384317.13	1301038.20
104	384307.13	1301038.87
105	384263.47	1301020.13
106	384209.35	1301144.43
107	384106.91	1301220.29
108	384108.64	1301330.23
109	384083.75	1301338.79
110	384080.17	1301340.95
111	384061.38	1301305.27
112	384040.36	1301311.46
113	384028.86	1301264.95
114	383954.38	1301034.50
115	383735.71	1300813.27
116	383482.96	1300646.72
117	383149.55	1300478.17
118	383265.59	1300337.67
119	383322.78	1300266.45
120	383403.69	1300170.05
121	383574.51	1300047.92
122	383652.99	1300060.11
123	383754.22	1299825.61
124	383746.80	1299805.09
125	383638.97	1299751.04
126	383655.79	1299710.74
127	383800.18	1299627.67
128	383861.71	1299601.12
129	384037.65	1299676.31
130	384105.98	1299547.94
131	384164.48	1299438.83
132	384231.72	1299313.41

133	384061.44	1299263.98
134	383888.81	1299212.41
135	384064.76	1299131.31
136	384142.74	1299098.75
137	384154.86	1299108.47
138	384211.02	1299089.24
139	384301.57	1299052.65
140	384528.92	1298960.72
141	384686.37	1298903.64
142	384839.48	1298983.81
143	384920.70	1298981.19
144	384943.73	1298981.74
145	384966.94	1298986.04
146	385079.42	1299003.97
147	385093.68	1299006.24
148	385140.08	1299015.04
149	385213.08	1299028.87
150	385262.17	1298847.19
151	385267.73	1298846.05
152	385308.75	1298987.76
153	385423.36	1299082.61
154	385464.81	1299083.91
155	385503.27	1299092.65
156	385593.98	1299036.11
157	385656.46	1299002.12
158	385709.20	1298899.19
159	385697.60	1298889.69
160	385699.15	1298873.86
161	385700.71	1298858.03
162	385733.15	1298768.59
163	385832.26	1298778.31
164	385901.93	1298791.61
165	386118.14	1298772.59
166	386269.31	1298766.53
167	386345.19	1298829.90
168	386413.65	1298860.49
169	386422.91	1298864.35
170	386428.50	1298853.53
171	386452.23	1298865.15
172	386483.97	1298912.97
173	386510.85	1298951.78
174	386551.31	1299003.66
175	386602.61	1299067.64
176	386654.89	1299133.25
177	386705.16	1299196.69
178	386785.67	1299297.15
179	386787.67	1299299.67
180	386799.73	1299313.21

1	386886.71	1299409.09
Участок 2		
181	386574.50	1302575.07
182	386580.00	1302582.57
183	386581.50	1302587.45
184	386582.00	1302600.14
185	386579.50	1302604.77
186	386588.31	1302603.16
187	386601.90	1302805.61
188	386625.53	1302855.25
189	386646.24	1302902.49
190	386724.47	1302955.94
191	386759.97	1303067.50
192	386697.30	1303087.42
193	386705.10	1303095.56
194	386720.19	1303103.29
195	386716.14	1303122.23
196	386646.42	1303114.25
197	386647.19	1303129.07
198	386608.77	1303131.73
199	386601.77	1303157.03
200	386602.85	1303177.74
201	386634.55	1303194.03
202	386687.44	1303201.99
203	386787.34	1303317.07
204	386794.76	1303330.71
205	386712.42	1303332.87
206	386702.12	1303344.07
207	386706.19	1303360.99
208	386728.45	1303406.78
209	386777.23	1303432.61
210	386818.02	1303423.65
211	386842.93	1303459.90
212	386716.24	1303453.54
213	386493.52	1303547.11
214	386387.88	1303572.76
215	386356.31	1303586.78
216	386273.24	1303658.76
217	386107.70	1303655.49
218	386063.77	1303647.22
219	386045.29	1303643.90
220	385914.62	1303576.54
221	385886.83	1303513.14
222	385778.15	1303389.27
223	385152.34	1303099.78
224	385421.37	1302518.20
225	385696.23	1302655.11
226	385857.49	1302686.91

227	386020.08	1302675.02
228	386020.50	1302662.70
229	386097.00	1302662.00
230	386097.00	1302669.00
231	386134.50	1302658.12
232	386134.88	1302666.01
233	386148.00	1302657.00
234	386148.00	1302654.00
235	386155.50	1302652.75
236	386156.00	1302656.50
237	386225.00	1302648.75
238	386224.50	1302633.38
239	386303.50	1302631.62
240	386303.81	1302645.88
241	386342.50	1302614.00
242	386405.50	1302598.00
243	386406.00	1302598.50
244	386463.00	1302586.00
245	386476.00	1302584.50
246	386477.50	1302593.00
247	386477.50	1302595.88
248	386471.50	1302595.62
249	386471.50	1302604.88
250	386473.50	1302604.75
251	386473.97	1302624.61
252	386492.00	1302622.35
253	386514.96	1302618.07
254	386514.82	1302613.19
255	386513.00	1302603.00
256	386515.50	1302603.12
257	386516.00	1302599.50
258	386513.00	1302599.75
259	386510.50	1302596.62
260	386516.00	1302596.75
261	386514.50	1302589.25
262	386510.00	1302589.25
263	386514.50	1302577.50
181	386574.50	1302575.07

3. Координаты характерных точек границы единой зоны регулирования застройки и хозяйственной деятельности (ЕЗРЗ-2):

Обозначение характерных точек границ	Координаты, м Система координат МСК-16 Метод определения координат - аналитический метод Средняя квадратическая погрешность положения характерной точки - 0.1 м	
	Координата X	Координата Y
1	384718.45	1302193.61

2	384476.75	1302716.12
3	384432.75	1302693.01
4	384137.44	1302459.87
5	384030.58	1302429.36
6	383936.25	1302453.01
7	383754.50	1302375.01
8	383641.00	1302393.01
9	383438.00	1302429.01
10	383464.43	1302285.93
11	383481.40	1302143.89
12	383486.47	1301947.08
13	383481.43	1301815.05
14	383467.16	1301680.76
15	383864.79	1301587.95
16	383878.06	1301684.81
17	383899.66	1301730.52
18	384003.57	1301776.82
19	384017.07	1301812.03
20	384034.31	1301834.48
21	384043.99	1301833.58
22	384058.18	1301833.53
23	384071.60	1301833.41
24	384058.18	1301949.62
25	384175.02	1301941.25
26	384208.01	1301894.68
27	384202.13	1301862.45
28	384186.11	1301837.73
29	384186.12	1301836.50
30	384208.04	1301837.21
31	384258.31	1301828.08
32	384287.08	1301815.18
33	384295.72	1301811.92
34	384328.35	1301807.42
35	384352.91	1301949.42
36	384420.42	1302002.73
37	384615.89	1302142.06
1	384718.45	1302193.61

4. Координаты характерных точек границы единой зоны регулирования застройки и хозяйственной деятельности (ЕЗРЗ-3):

Обозначение характерных точек границ	Координаты, м Система координат МСК-16 Метод определения координат - аналитический метод Средняя квадратическая погрешность положения характерной точки - 0.1 м	
	Координата X	Координата Y
1	384186.12	1301836.50
2	384186.11	1301837.73

3	384202.13	1301862.45
4	384208.01	1301894.68
5	384175.02	1301941.25
6	384058.18	1301949.62
7	384071.60	1301833.41
8	384144.49	1301832.74
9	384175.97	1301836.18
1	384186.12	1301836.50

5. Координаты характерных точек границы единой зоны регулирования застройки и хозяйственной деятельности (ЕЗРЗ-4):

Обозначение характерных точек границ	Координаты, м Система координат МСК-16 Метод определения координат - аналитический метод Средняя квадратическая погрешность положения характерной точки - 0.1 м	
	Координата X	Координата Y
1	384061.38	1301305.27
2	384080.17	1301340.95
3	384076.73	1301345.61
4	384081.19	1301355.20
5	384087.84	1301355.30
6	384142.59	1301458.37
7	384142.22	1301473.14
8	384134.99	1301498.53
9	384132.94	1301500.47
10	384018.37	1301537.35
11	383864.79	1301587.95
12	383766.38	1301404.04
13	383896.93	1301353.66
1	384061.38	1301305.27

6. Координаты характерных точек границы единой зоны охраняемого природного ландшафта (ЕЗОПЛ-1):

Обозначение характерных точек границ	Координаты, м Система координат МСК-16 Метод определения координат - аналитический метод Средняя квадратическая погрешность положения характерной точки - 0.1 м	
	Координата X	Координата Y
Участок 1		
1	387640.67	1298551.68
2	387637.06	1298563.98
3	387634.99	1298581.71
4	387639.01	1298592.36
5	387650.64	1298611.28
6	387654.66	1298624.11

7	387656.41	1298637.04
8	387654.50	1298652.70
9	387651.37	1298664.51
10	387649.96	1298671.02
11	387649.00	1298677.85
12	387650.28	1298683.24
13	387652.90	1298687.39
14	387652.81	1298724.75
15	387636.93	1298738.79
16	387627.12	1298751.63
17	387620.78	1298767.44
18	387608.34	1298844.90
19	387565.67	1298902.59
20	387502.62	1298895.10
21	387485.68	1298918.19
22	387392.69	1299032.63
23	387372.41	1299158.57
24	387371.27	1299267.18
25	387367.64	1299298.53
26	387349.91	1299308.89
27	387321.68	1299366.00
28	387265.71	1299328.52
29	387169.61	1299470.07
30	387177.19	1299489.66
31	387198.44	1299503.73
32	387209.63	1299513.24
33	387193.37	1299527.40
34	387183.77	1299545.12
35	387172.93	1299570.38
36	387159.54	1299583.98
37	387143.60	1299591.01
38	387127.28	1299607.36
39	387111.91	1299617.25
40	387089.33	1299621.24
41	387062.45	1299632.89
42	387051.41	1299639.16
43	387034.12	1299653.38
44	387014.00	1299683.18
45	386997.27	1299710.57
46	386979.94	1299746.34
47	386976.65	1299808.00
48	386964.83	1299855.11
49	386949.88	1299901.98
50	386920.13	1299950.66
51	386880.05	1299972.57
52	386847.26	1300038.90
53	386748.33	1300186.75
54	386729.63	1300189.88

55	386649.43	1300158.09
56	386671.00	1300065.00
57	386681.47	1300052.43
58	386707.40	1300034.07
59	386717.40	1299998.97
60	386689.08	1299967.85
61	386693.62	1299869.79
62	386607.56	1299860.75
63	386631.77	1299786.76
64	386723.35	1299615.13
65	386791.97	1299496.28
66	386886.71	1299409.09
67	386799.73	1299313.21
68	386787.67	1299299.67
69	386785.67	1299297.15
70	386705.16	1299196.69
71	386654.89	1299133.25
72	386602.61	1299067.64
73	386551.31	1299003.66
74	386510.85	1298951.78
75	386483.97	1298912.97
76	386452.23	1298865.15
77	386428.50	1298853.53
78	386422.91	1298864.35
79	386413.65	1298860.49
80	386345.19	1298829.90
81	386269.31	1298766.53
82	386118.14	1298772.59
83	385901.93	1298791.61
84	385832.26	1298778.31
85	385733.15	1298768.59
86	385700.71	1298858.03
87	385697.60	1298889.69
88	385709.20	1298899.19
89	385656.46	1299002.12
90	385593.98	1299036.11
91	385503.27	1299092.65
92	385464.81	1299083.91
93	385423.36	1299082.61
94	385308.75	1298987.76
95	385267.73	1298846.05
96	385262.17	1298847.19
97	385213.08	1299028.87
98	385140.08	1299015.04
99	385093.68	1299006.24
100	385079.42	1299003.97
101	384966.94	1298986.04
102	384943.73	1298981.74

103	384920.70	1298981.19
104	384839.48	1298983.81
105	384686.37	1298903.64
106	384528.92	1298960.72
107	384301.57	1299052.65
108	384211.02	1299089.24
109	384154.86	1299108.47
110	384142.74	1299098.75
111	384064.76	1299131.31
112	383888.81	1299212.41
113	384061.44	1299263.98
114	384231.72	1299313.41
115	384164.48	1299438.83
116	384105.98	1299547.94
117	384037.65	1299676.31
118	383861.71	1299601.12
119	383800.18	1299627.67
120	383655.79	1299710.74
121	383638.97	1299751.04
122	383746.80	1299805.09
123	383754.22	1299825.61
124	383652.99	1300060.11
125	383574.51	1300047.92
126	383403.69	1300170.05
127	383322.78	1300266.45
128	383265.59	1300337.67
129	383149.55	1300478.17
130	383482.96	1300646.72
131	383735.71	1300813.27
132	383954.38	1301034.50
133	384028.86	1301264.95
134	384040.36	1301311.46
135	383896.93	1301353.66
136	383766.38	1301404.04
137	383864.79	1301587.95
138	383467.16	1301680.76
139	383481.43	1301815.05
140	383486.47	1301947.08
141	383481.40	1302143.89
142	383464.43	1302285.93
143	383438.00	1302429.01
144	383153.61	1302467.59
145	383144.71	1301756.29
146	383160.19	1301688.68
147	383163.82	1301645.74
148	383181.13	1301618.33
149	383180.21	1301590.92
150	382959.99	1300529.94

151	384160.31	1298536.63
1	387640.67	1298551.68
Участок 2		
152	385421.37	1302518.20
153	385152.34	1303099.78
154	384788.69	1302967.27
155	384476.75	1302716.12
156	384718.45	1302193.61
157	384794.76	1302231.97
158	384858.90	1302273.66
159	385307.12	1302478.74
160	385415.16	1302515.10
152	385421.37	1302518.20
153	385152.34	1303099.78
154	384788.69	1302967.27
155	384476.75	1302716.12
156	384718.45	1302193.61
157	384794.76	1302231.97
158	384858.90	1302273.66
159	385307.12	1302478.74
160	385415.16	1302515.10
152	385421.37	1302518.20
Участок 3		
161	386674.58	1302587.35
162	386726.48	1302647.69
163	386732.60	1302729.09
164	386756.18	1302817.31
165	386774.42	1302853.82
166	386825.31	1302910.84
167	386841.25	1302918.43
168	386906.65	1303113.12
169	386895.29	1303152.69
170	386892.29	1303195.29
171	386896.11	1303231.80
172	386914.34	1303261.45
173	386936.36	1303267.52
174	386961.41	1303275.87
175	386976.62	1303322.26
176	386966.79	1303364.86
177	386963.77	1303393.01
178	386971.86	1303464.04
179	386885.04	1303458.85
180	386856.81	1303448.93
181	386842.93	1303459.90
182	386818.02	1303423.65
183	386777.23	1303432.61
184	386728.45	1303406.78
185	386706.19	1303360.99

186	386702.12	1303344.07
187	386712.42	1303332.87
188	386794.76	1303330.71
189	386787.34	1303317.07
190	386687.44	1303201.99
191	386634.55	1303194.03
192	386602.85	1303177.74
193	386601.77	1303157.03
194	386608.77	1303131.73
195	386647.19	1303129.07
196	386646.42	1303114.25
197	386716.14	1303122.23
198	386720.19	1303103.29
199	386705.10	1303095.56
200	386697.30	1303087.42
201	386759.97	1303067.50
202	386724.47	1302955.94
203	386646.24	1302902.49
204	386625.53	1302855.25
205	386601.90	1302805.61
206	386588.31	1302603.16
161	386674.58	1302587.35

7. Координаты характерных точек границы единой зоны охраняемого природного ландшафта (ЕЗОПЛ-2):

Обозначение характерных точек границ	Координаты, м Система координат МСК-16 Метод определения координат - аналитический метод Средняя квадратическая погрешность положения характерной точки - 0.1 м	
	Координата X	Координата Y
1	388262.28	1299073.39
2	388097.71	1299289.80
3	388030.79	1299377.02
4	387969.74	1299469.68
5	387879.01	1299639.33
6	387798.02	1299816.45
7	387638.33	1300170.37
8	387473.08	1300699.72
9	387255.30	1301397.36
10	387231.44	1301558.61
11	387206.70	1301756.71
12	387199.63	1301991.95
13	387213.77	1302135.21
14	387247.35	1302306.78
15	387341.04	1302531.41
16	387541.97	1302961.89
17	387810.84	1303462.55

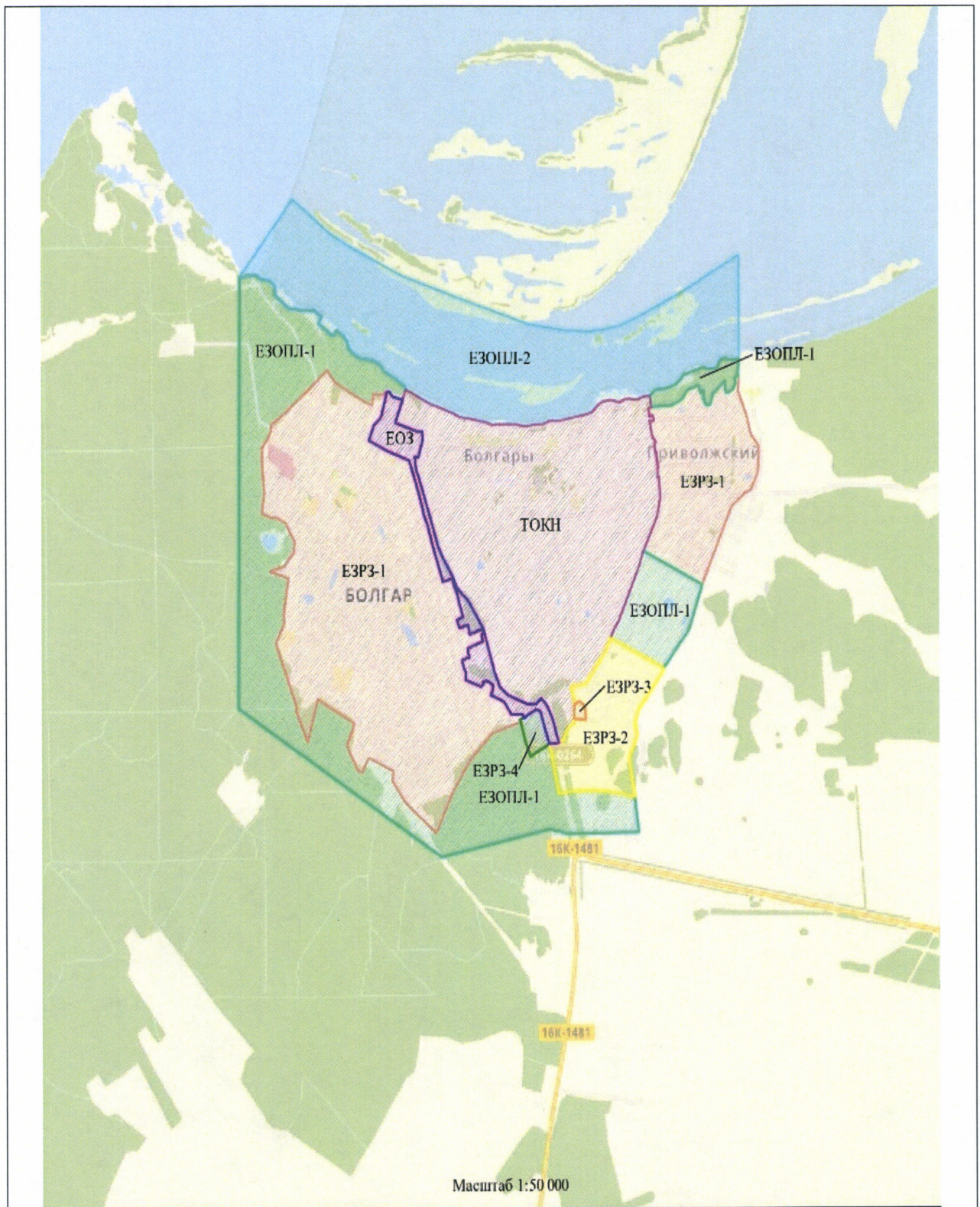
18	386971.86	1303464.04
19	386963.77	1303393.01
20	386966.79	1303364.86
21	386976.62	1303322.26
22	386961.41	1303275.87
23	386936.36	1303267.52
24	386914.34	1303261.45
25	386896.11	1303231.80
26	386892.29	1303195.29
27	386895.29	1303152.69
28	386906.65	1303113.12
29	386841.25	1302918.43
30	386825.31	1302910.84
31	386774.42	1302853.82
32	386756.18	1302817.31
33	386732.60	1302729.09
34	386726.48	1302647.69
35	386674.58	1302587.35
36	386672.50	1302531.94
37	386646.25	1302462.77
38	386649.17	1302404.85
39	386652.50	1302388.60
40	386649.38	1302341.31
41	386623.54	1302289.44
42	386639.38	1302226.42
43	386643.23	1302196.00
44	386631.25	1302126.31
45	386600.42	1302075.79
46	386573.75	1302046.73
47	386553.86	1302023.94
48	386540.83	1302009.02
49	386524.58	1301945.69
50	386501.46	1301820.06
51	386475.00	1301695.69
52	386478.54	1301617.14
53	386472.29	1301590.69
54	386450.42	1301535.48
55	386444.17	1301441.52
56	386434.58	1301380.06
57	386437.50	1301323.40
58	386449.79	1301266.94
59	386450.42	1301102.35
60	386450.33	1301073.62
61	386450.33	1301065.62
62	386445.80	1301057.09
63	386443.40	1301037.89
64	386448.20	1301029.35
65	386453.27	1301013.89

66	386458.33	1300995.49
67	386463.40	1300983.49
68	386469.26	1300965.89
69	386486.67	1300867.77
70	386501.46	1300782.98
71	386504.17	1300729.85
72	386539.17	1300659.44
73	386599.58	1300488.60
74	386611.67	1300433.60
75	386729.63	1300189.88
76	386748.33	1300186.75
77	386847.26	1300038.90
78	386880.05	1299972.57
79	386920.13	1299950.66
80	386949.88	1299901.98
81	386964.83	1299855.11
82	386976.65	1299808.00
83	386979.94	1299746.34
84	386997.27	1299710.57
85	387014.00	1299683.18
86	387034.12	1299653.38
87	387051.41	1299639.16
88	387062.45	1299632.89
89	387089.33	1299621.24
90	387111.91	1299617.25
91	387127.28	1299607.36
92	387143.60	1299591.01
93	387159.54	1299583.98
94	387172.93	1299570.38
95	387183.77	1299545.12
96	387193.37	1299527.40
97	387209.63	1299513.24
98	387198.44	1299503.73
99	387177.19	1299489.66
100	387169.61	1299470.07
101	387265.71	1299328.52
102	387321.68	1299366.00
103	387349.91	1299308.89
104	387367.64	1299298.53
105	387371.27	1299267.18
106	387372.41	1299158.57
107	387392.69	1299032.63
108	387485.68	1298918.19
109	387502.62	1298895.10
110	387565.67	1298902.59
111	387608.34	1298844.90
112	387620.78	1298767.44
113	387627.12	1298751.63









114	387636.93	1298738.79
115	387652.81	1298724.75
116	387652.90	1298687.39
117	387650.28	1298683.24
118	387649.00	1298677.85
119	387649.96	1298671.02
120	387651.37	1298664.51
121	387654.50	1298652.70
122	387656.41	1298637.04
123	387654.66	1298624.11
124	387650.64	1298611.28
125	387639.01	1298592.36
126	387634.99	1298581.71
127	387637.06	1298563.98
128	387640.67	1298551.68
1	388262.28	1299073.39

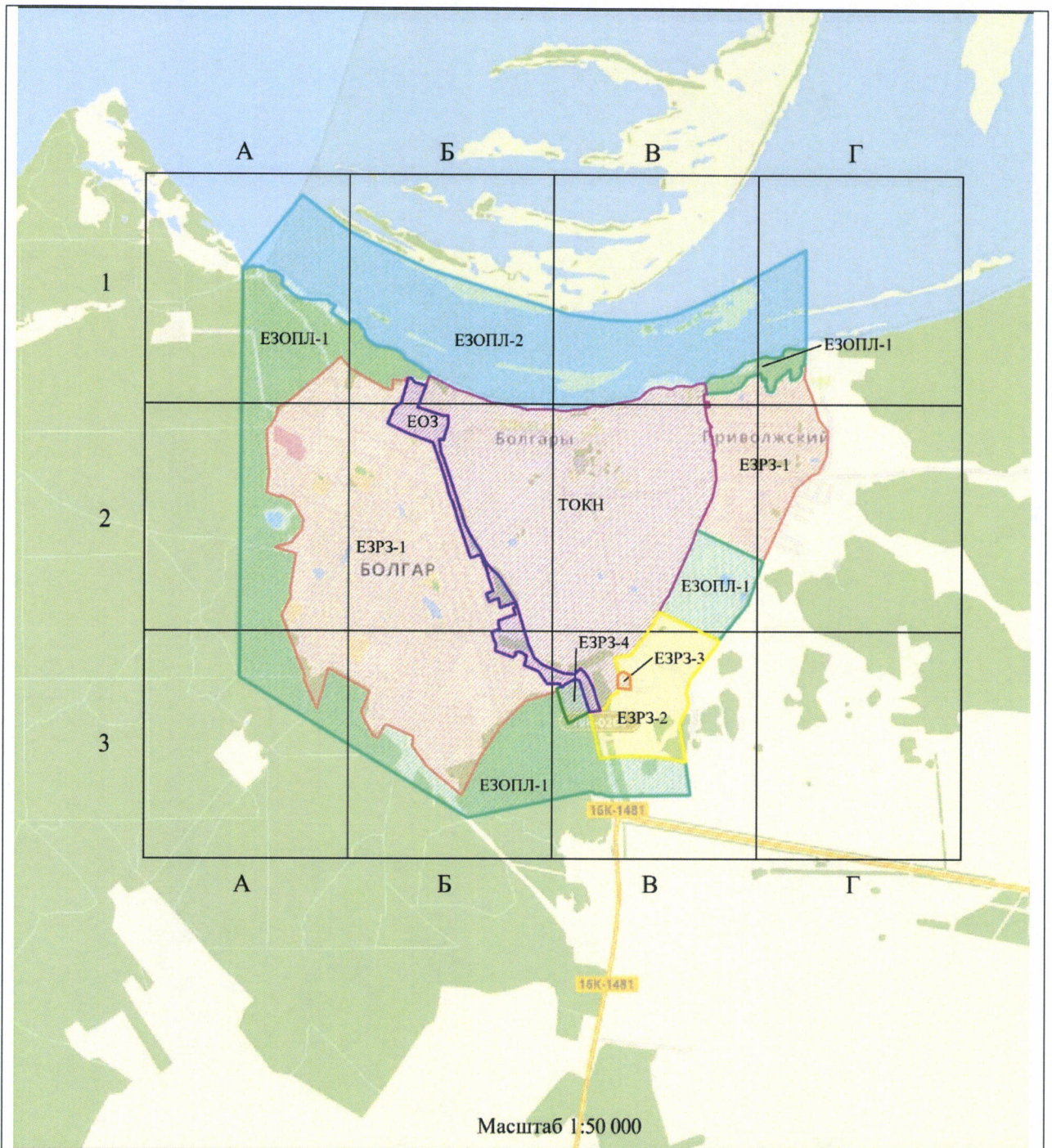
Приложение № 2
к границам объединенной зоны охраны
объектов культурного наследия
федерального значения «Комплекс
памятников архитектуры XIII - XIV вв.
на территории Булгарского городища»,
XIII - XIV вв. и «Городище «Болгар» -
столица Болгарского государства», X -
XV вв. (Республика Татарстан
(Татарстан), включенных в Список
всемирного наследия,
утвержденным приказом
Минкультуры России
от «20» июня 2023 г. № 1790

Карта (схема) границ объединенной зоны охраны объектов культурного наследия федерального значения «Комплекс памятников архитектуры XIII - XIV вв. на территории Булгарского городища», XIII - XIV вв. и «Городище «Болгар» - столица Болгарского государства», X - XV вв. (Республика Татарстан (Татарстан), включенных в Список всемирного наследия











УСЛОВНЫЕ ОБОЗНАЧЕНИЯ:

	EZOPL-1		EZOPL-2		EЗР3-2
	EЗР3-1		EЗР3-4		ТОКН
	EОЗ		EЗР3-3		



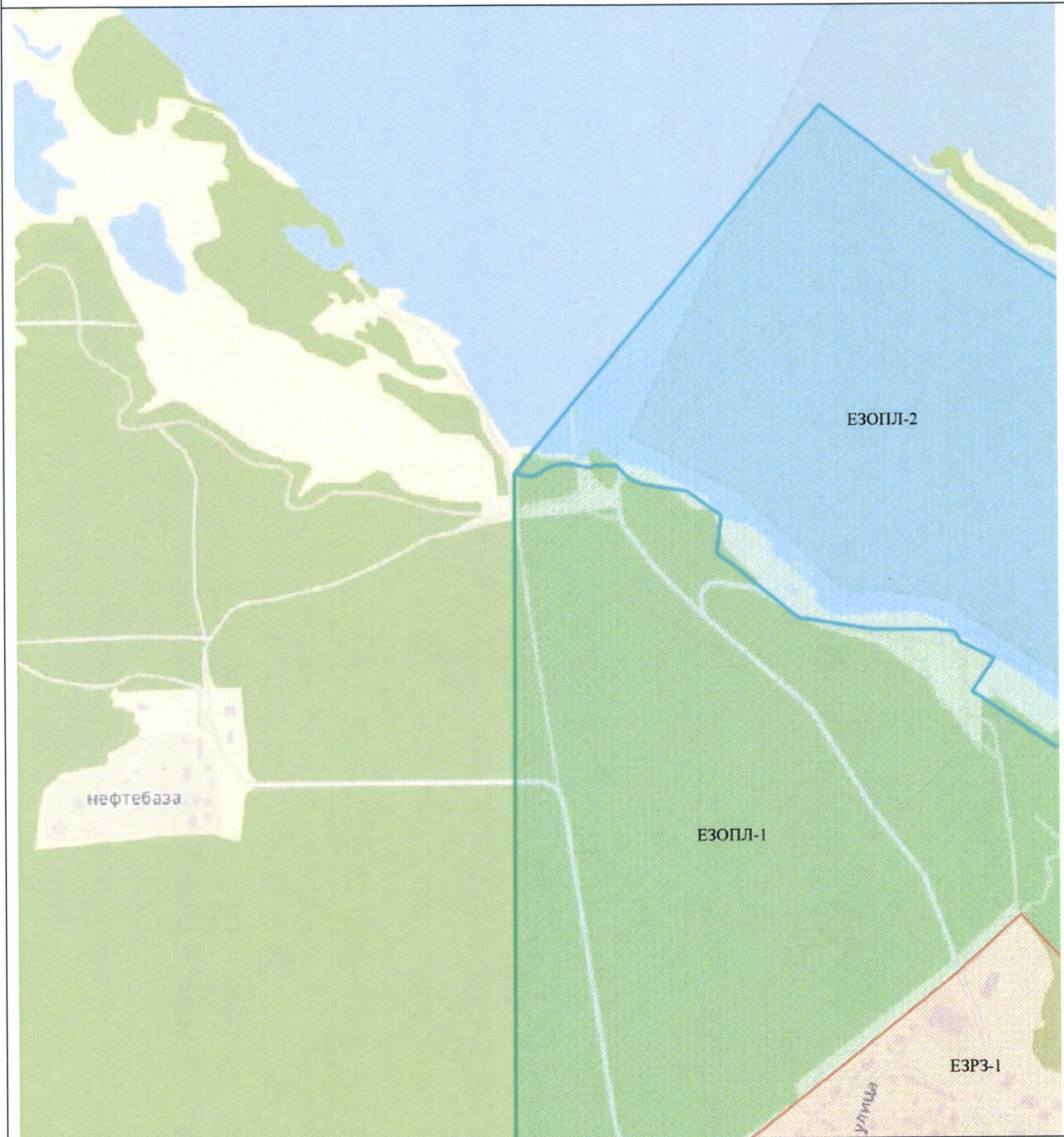
УСЛОВНЫЕ ОБОЗНАЧЕНИЯ:

	ЕЗОПЛ-1		ЕЗОПЛ-2		ЕЗР3-2
	ЕЗР3-1		ЕЗР3-4		ТОКН
	ЕОЗ		ЕЗР3-3		

Карта (схема) границ объединенной зоны охраны объектов культурного наследия федерального значения «Комплекс памятников архитектуры XIII - XIV вв. на территории Булгарского городища», XIII - XIV вв. и «Городище «Болгар» - столица Булгарского государства», X - XV вв. (Республика Татарстан (Татарстан))

Лист А-1

Масштаб 1 : 10000



Карта (схема) границ объединенной зоны охраны объектов культурного наследия федерального значения «Комплекс памятников архитектуры XIII - XIV вв. на территории Булгарского городища», XIII - XIV вв. и «Городище «Болгар» - столица Булгарского государства», X - XV вв. (Республика Татарстан (Татарстан))

Лист А-2

Масштаб 1 : 10000



Карта (схема) границ объединенной зоны охраны объектов культурного наследия федерального значения «Комплекс памятников архитектуры XIII - XIV вв. на территории Булгарского городища», XIII - XIV вв. и «Городище «Болгар» - столица Болгарского государства», X - XV вв. (Республика Татарстан (Татарстан))

Лист А-3


Масштаб 1 : 10000



Карта (схема) границ объединенной зоны охраны объектов культурного наследия федерального значения «Комплекс памятников архитектуры XIII - XIV вв. на территории Булгарского городища», XIII - XIV вв. и «Городище «Болгар» - столица Булгарского государства», X - XV вв. (Республика Татарстан (Татарстан))

Лист Б-1

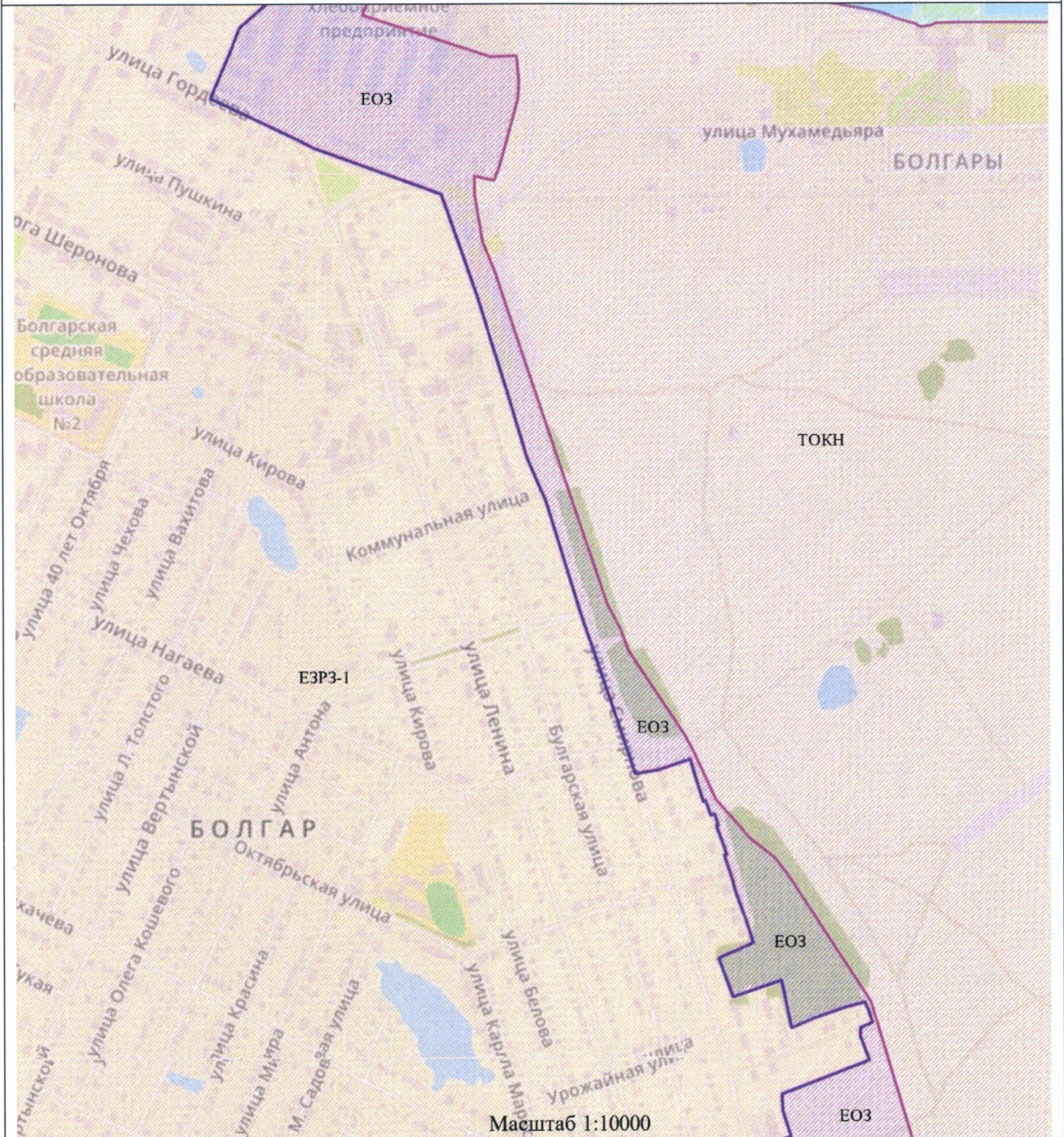
Масштаб 1 : 10000



Карта (схема) границ объединенной зоны охраны объектов культурного наследия федерального значения «Комплекс памятников архитектуры XIII - XIV вв. на территории Булгарского городища», XIII - XIV вв. и «Городище «Болгар» - столица Булгарского государства», X - XV вв. (Республика Татарстан (Татарстан))

Лист Б-2

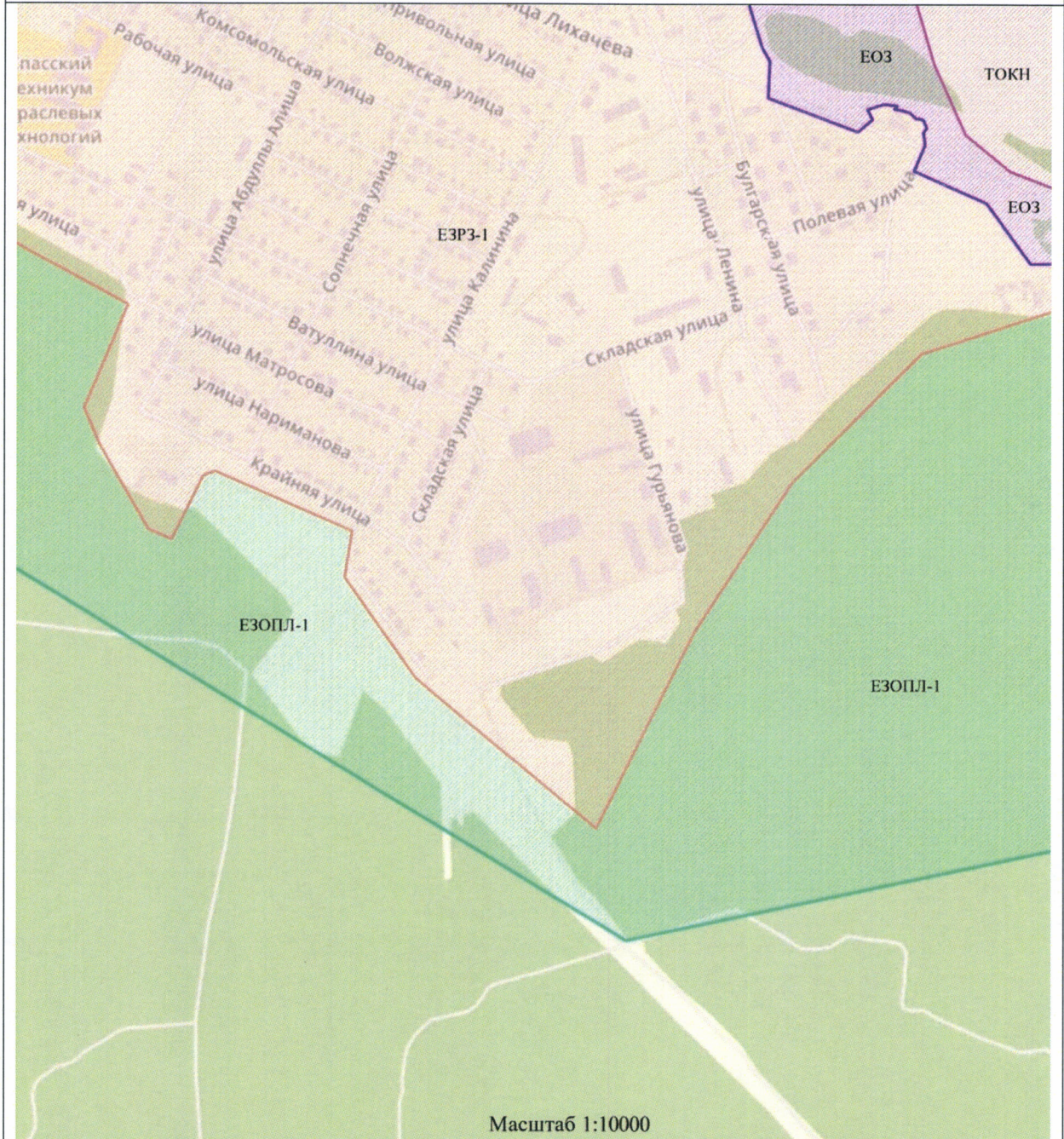
Масштаб 1 : 10000



Карта (схема) границ объединенной зоны охраны объектов культурного наследия федерального значения «Комплекс памятников архитектуры XIII - XIV вв. на территории Булгарского городища», XIII - XIV вв. и «Городище «Болгар» - столица Булгарского государства», X - XV вв. (Республика Татарстан (Татарстан))

Лист Б-3

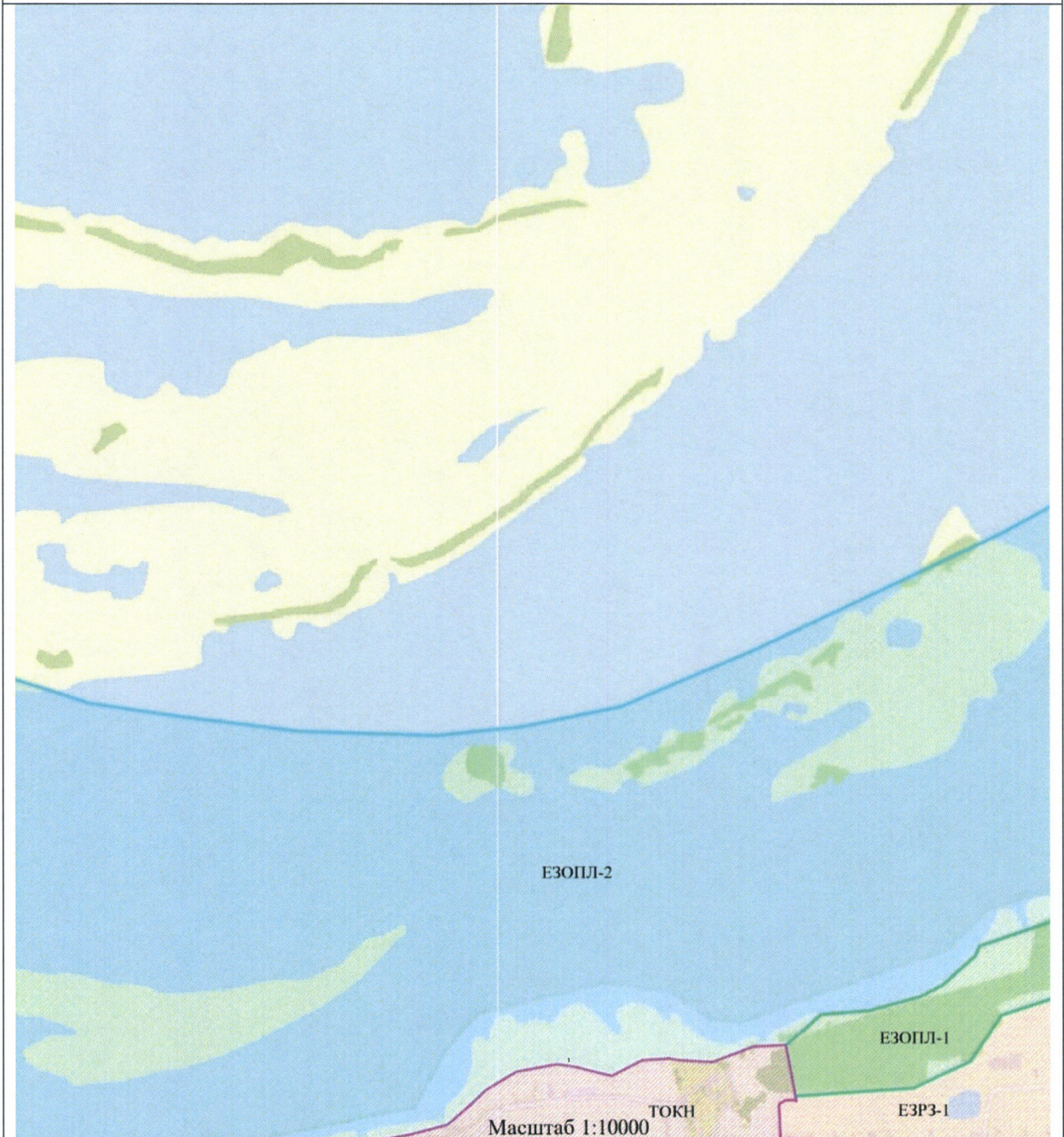
Масштаб 1 : 10000



Карта (схема) границ объединенной зоны охраны объектов культурного наследия федерального значения «Комплекс памятников архитектуры XIII - XIV вв. на территории Булгарского городища», XIII - XIV вв. и «Городище «Болгар» - столица Булгарского государства», X - XV вв. (Республика Татарстан (Татарстан))

Лист В-1

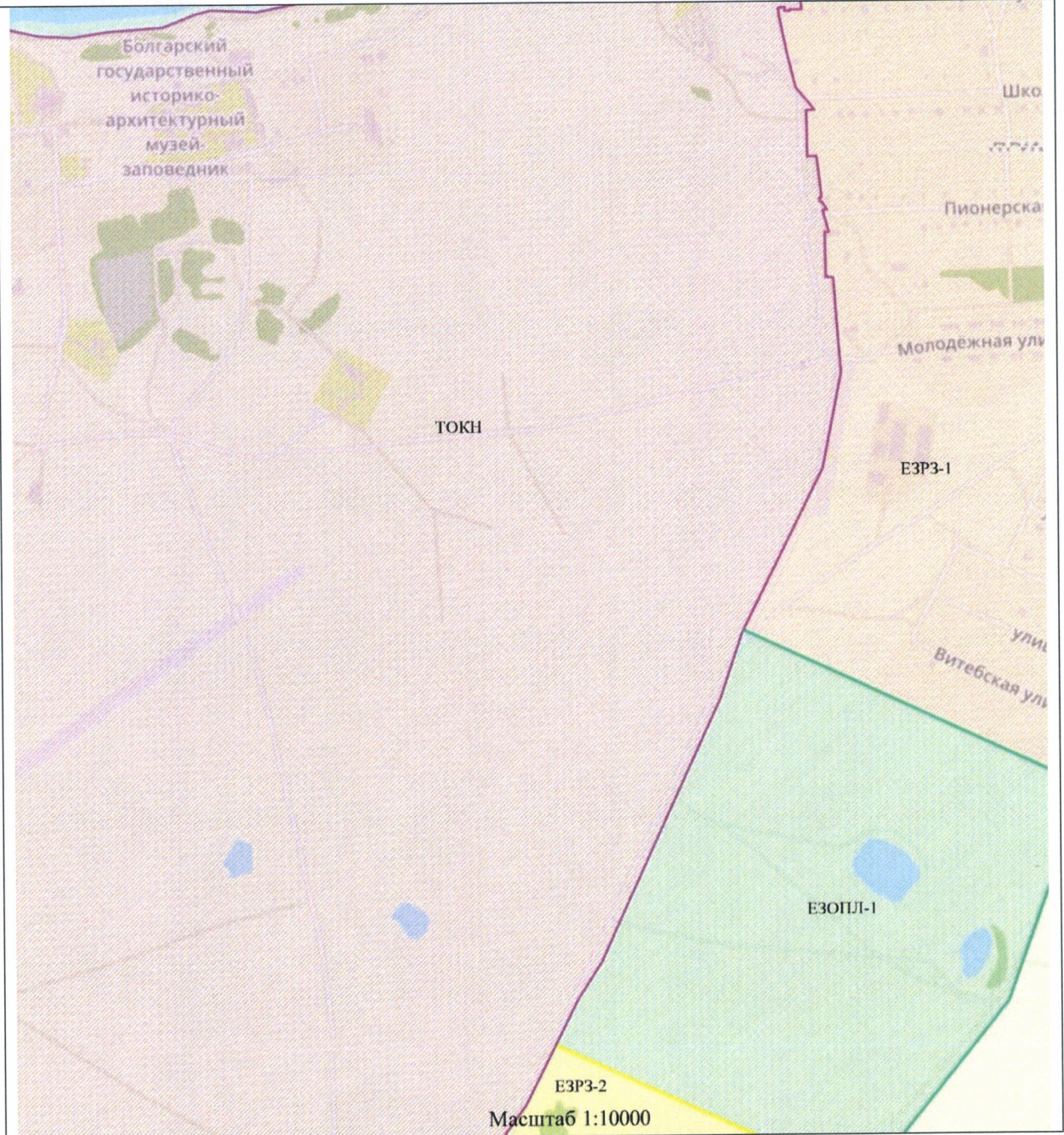
Масштаб 1 : 10000



Карта (схема) границ объединенной зоны охраны объектов культурного наследия федерального значения «Комплекс памятников архитектуры XIII - XIV вв. на территории Булгарского городища», XIII - XIV вв. и «Городище «Болгар» - столица Булгарского государства», X - XV вв. (Республика Татарстан (Татарстан))

Лист В-2

Масштаб 1 : 10000



Карта (схема) границ объединенной зоны охраны объектов культурного наследия федерального значения «Комплекс памятников архитектуры XIII - XIV вв. на территории Булгарского городища», XIII - XIV вв. и «Городище «Болгар» - столица Болгарского государства», X - XV вв. (Республика Татарстан (Татарстан))

Лист В-3

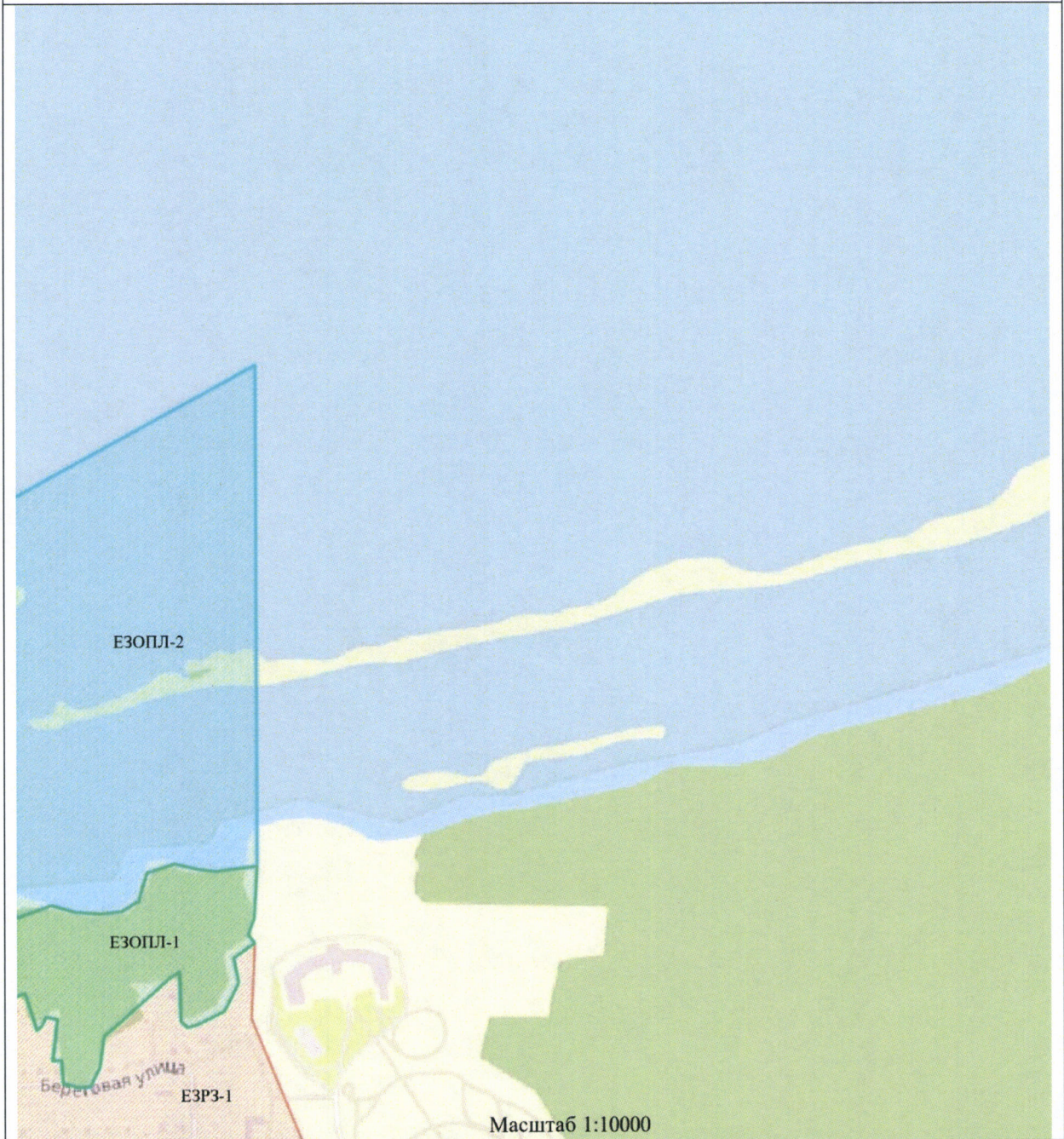
Масштаб 1 : 10000



Карта (схема) границ объединенной зоны охраны объектов культурного наследия федерального значения «Комплекс памятников архитектуры XIII - XIV вв. на территории Булгарского городища», XIII - XIV вв. и «Городище «Болгар» - столица Булгарского государства», X - XV вв. (Республика Татарстан (Татарстан))

Лист Г-1


Масштаб 1 : 10000



Карта (схема) границ объединенной зоны охраны объектов культурного наследия федерального значения «Комплекс памятников архитектуры XIII - XIV вв. на территории Булгарского городища», XIII - XIV вв. и «Городище «Болгар» - столица Булгарского государства», X - XV вв. (Республика Татарстан (Татарстан))

Лист Г-2

Масштаб 1 : 10000



Карта (схема) границ объединенной зоны охраны объектов культурного наследия федерального значения «Комплекс памятников архитектуры XIII - XIV вв. на территории Булгарского городища», XIII - XIV вв. и «Городище «Болгар» - столица Булгарского государства», X - XV вв. (Республика Татарстан (Татарстан))

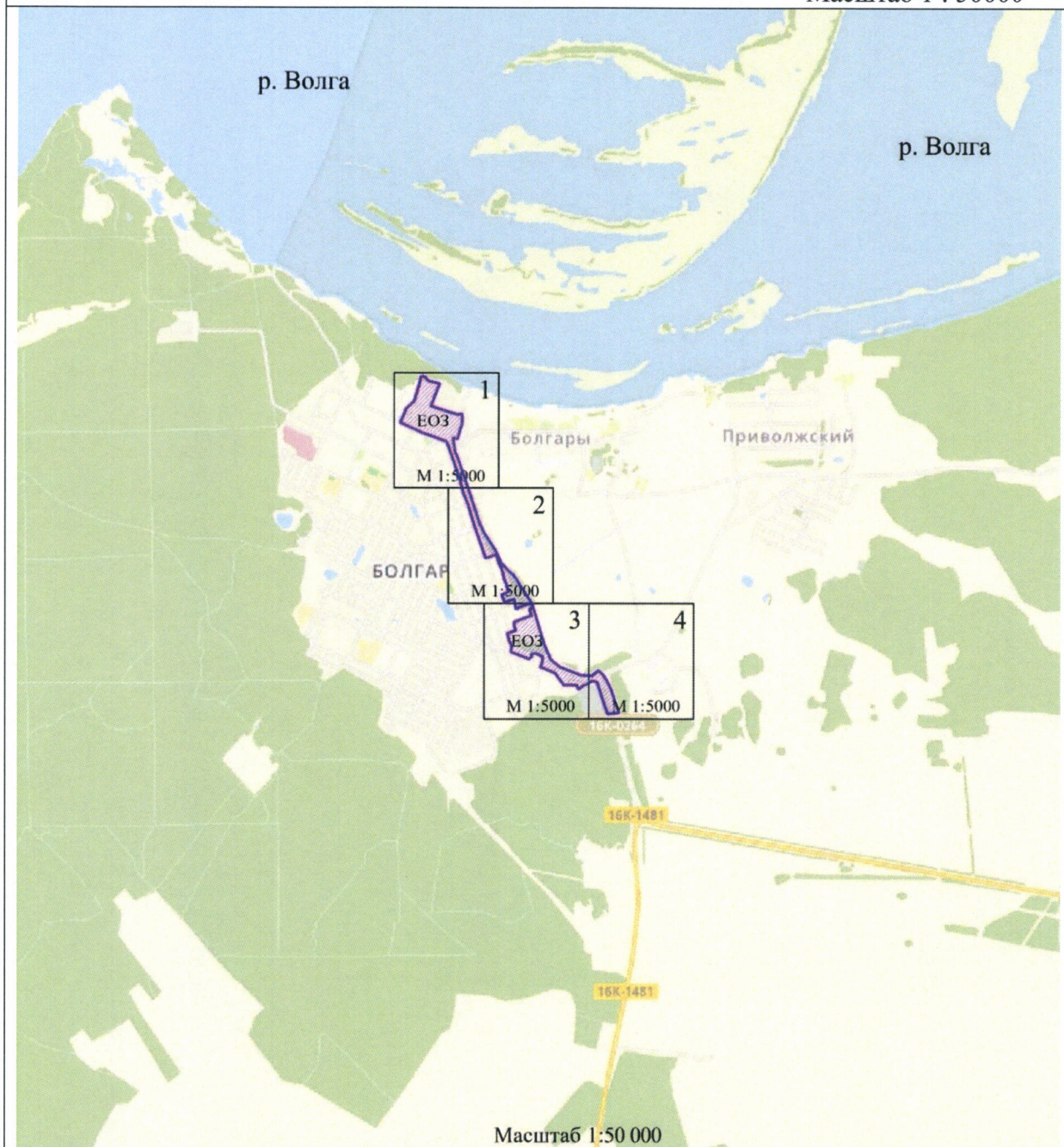
Лист Г-3

Масштаб 1 : 10000



Единая охранная зона (ЕОЗ)

Масштаб 1 : 50000



Единая охранная зона (ЕОЗ)

Лист 1

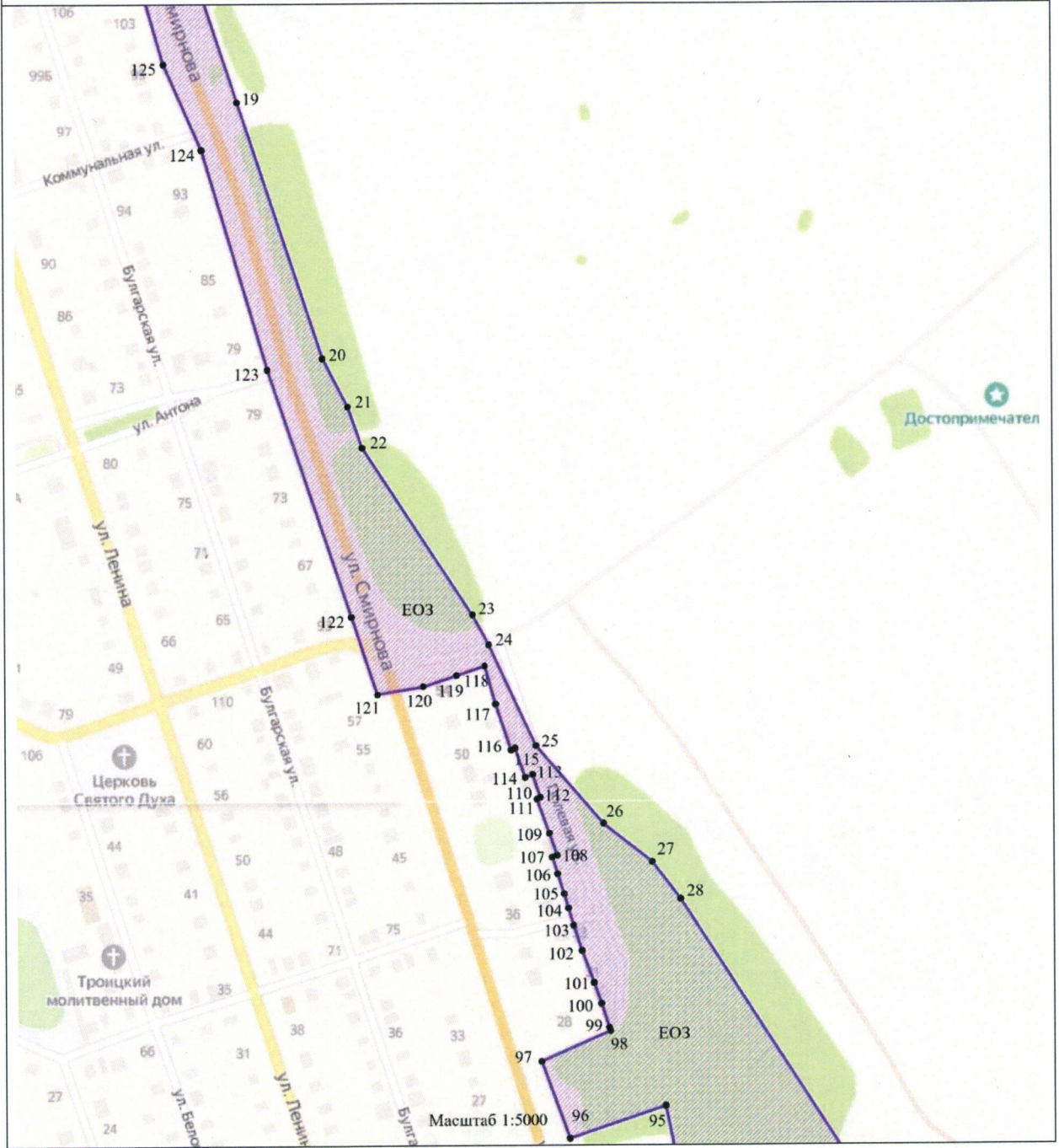
Масштаб 1 : 5000



Единая охранная зона (ЕОЗ)

Лист 2

Масштаб 1 : 5000



Единая охранная зона (ЕОЗ)

Лист 3

Масштаб 1 : 5000



Единая охранная зона (ЕОЗ)

Лист 4

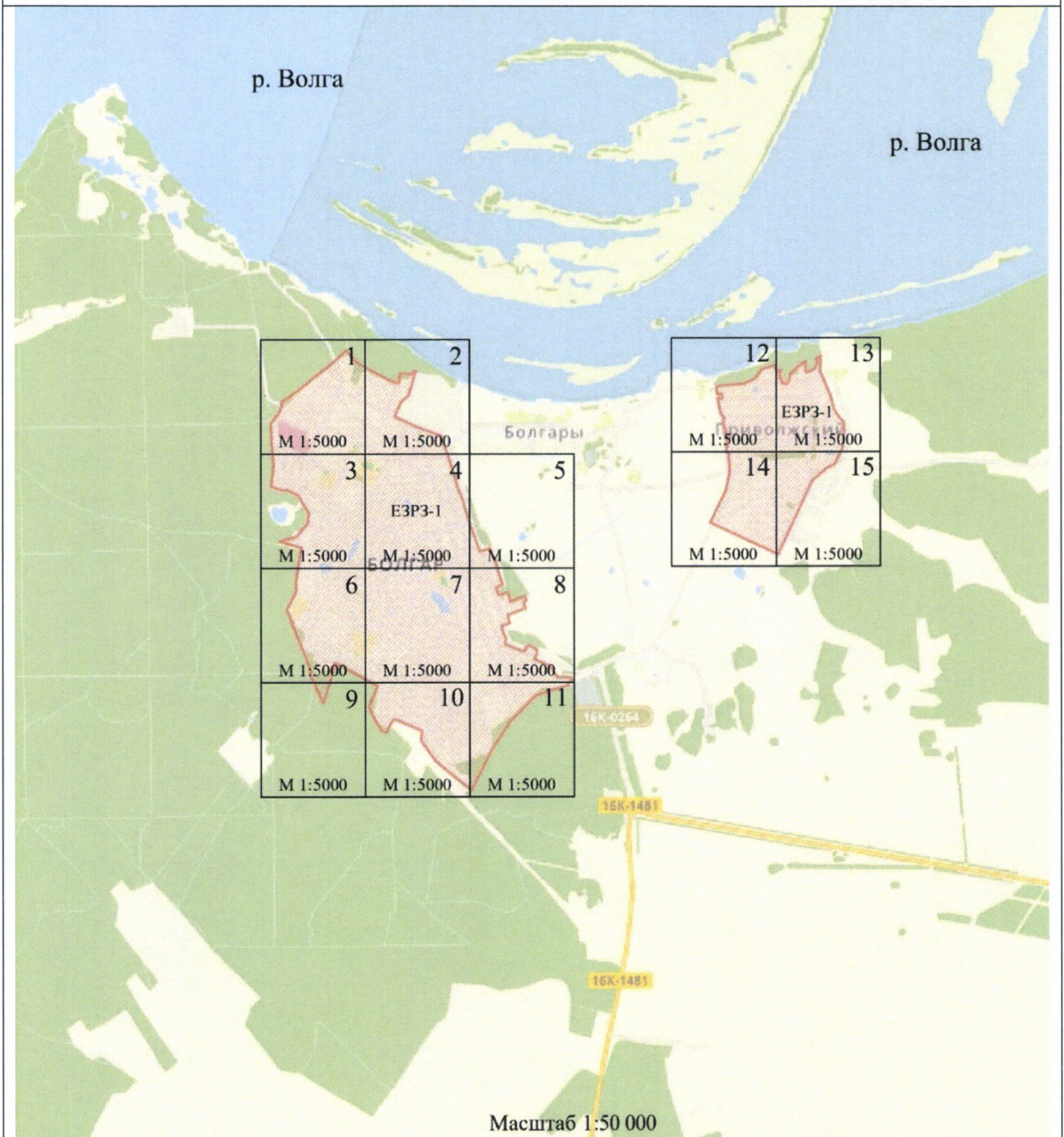
Масштаб 1 : 5000



Единая зона регулирования застройки и хозяйственной деятельности ЕЗРЗ-1

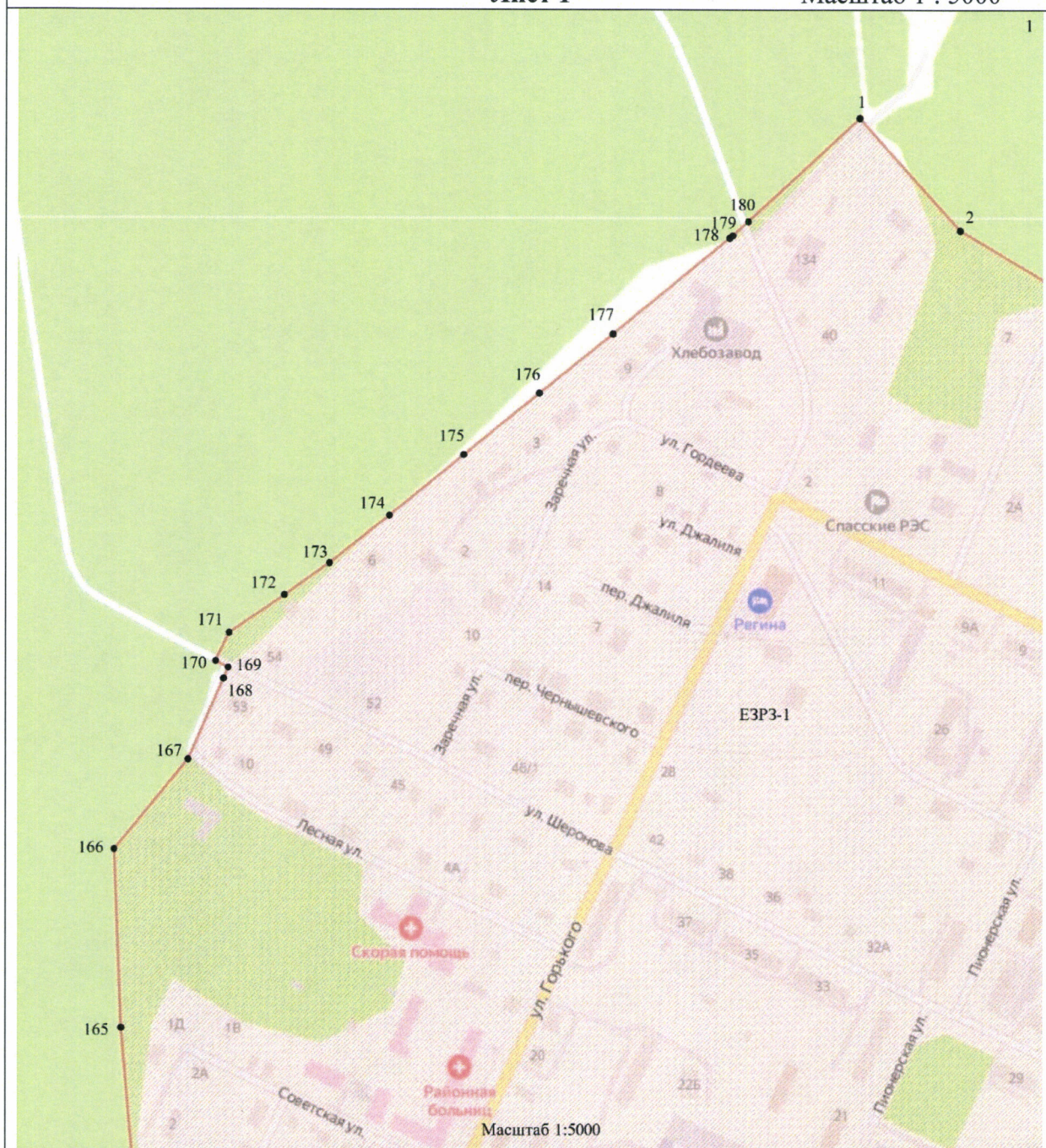
Участки 1 - 2

Масштаб 1 : 50000



**Единая зона регулирования застройки и хозяйственной деятельности
ЕЗРЗ-1
Участок 1
Лист 1**

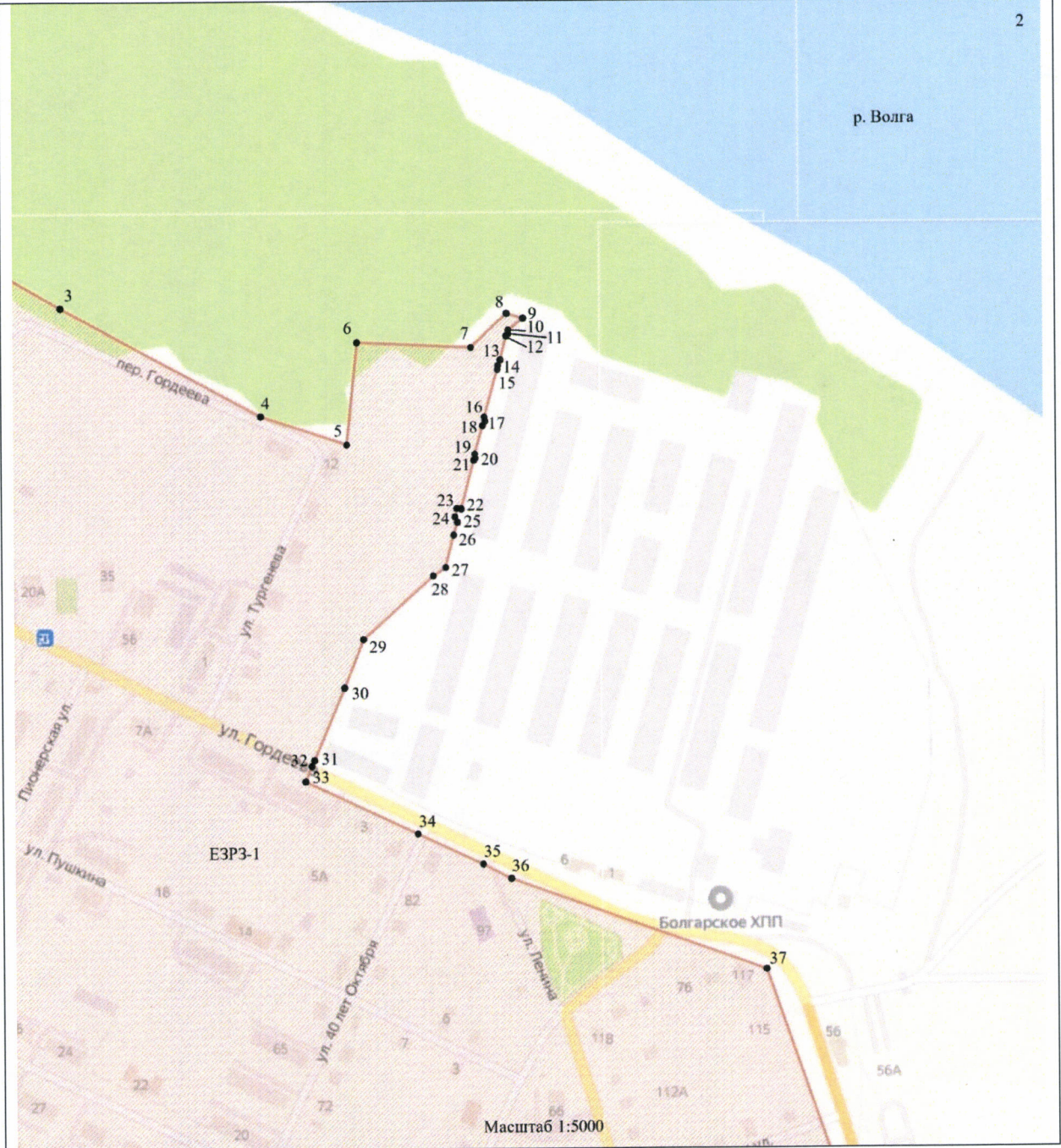
Масштаб 1 : 5000



**Единая зона регулирования застройки и хозяйственной деятельности
ЕЗРЗ-1
Участок 1
Лист 2**

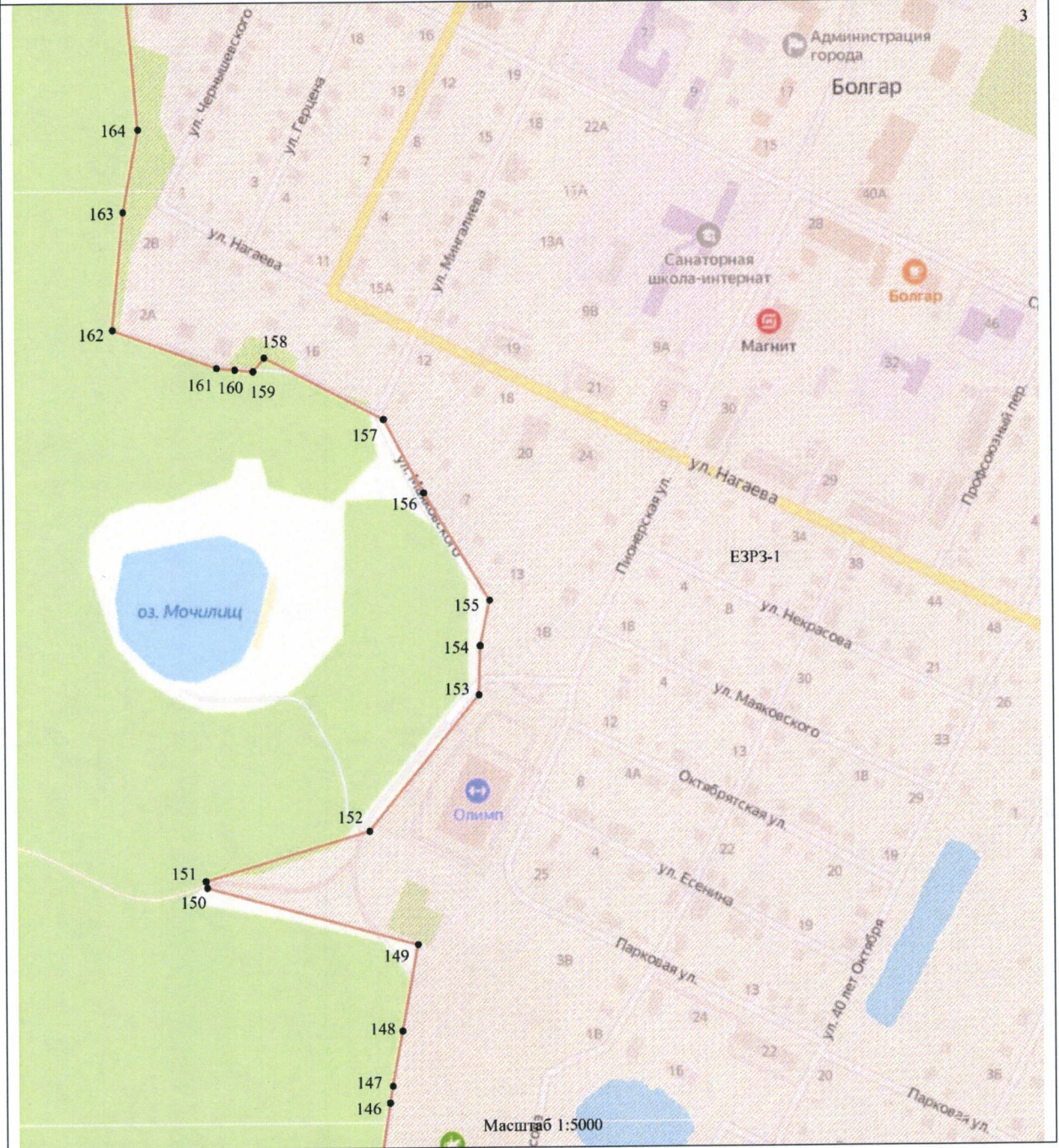
Масштаб 1 : 5000

2



**Единая зона регулирования застройки и хозяйственной деятельности
ЕЗРЗ-1
Участок 1
Лист 3**

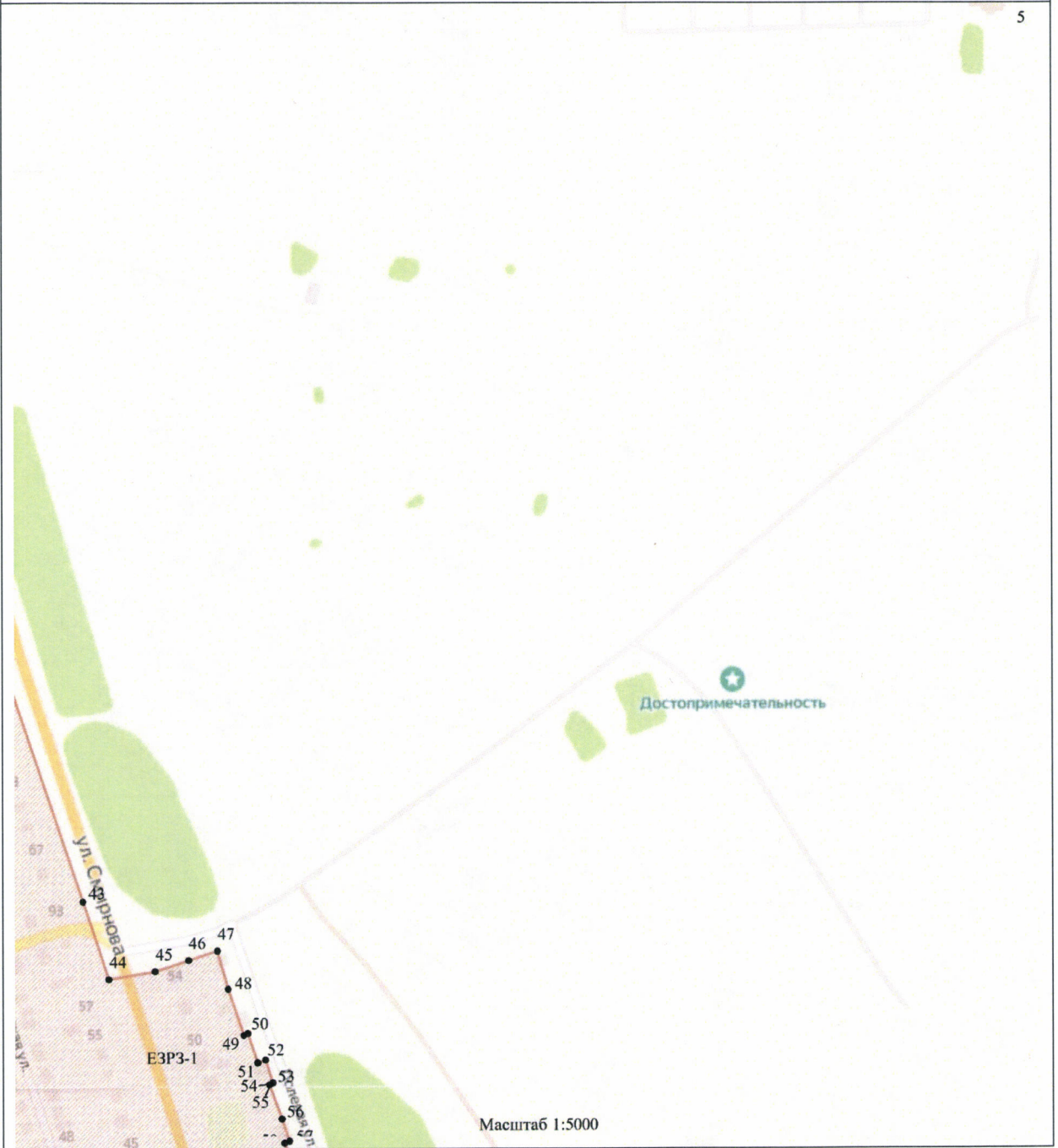
Масштаб 1 : 5000



**Единая зона регулирования застройки и хозяйственной деятельности
ЕЗРЗ-1
Участок 1
Лист 5**

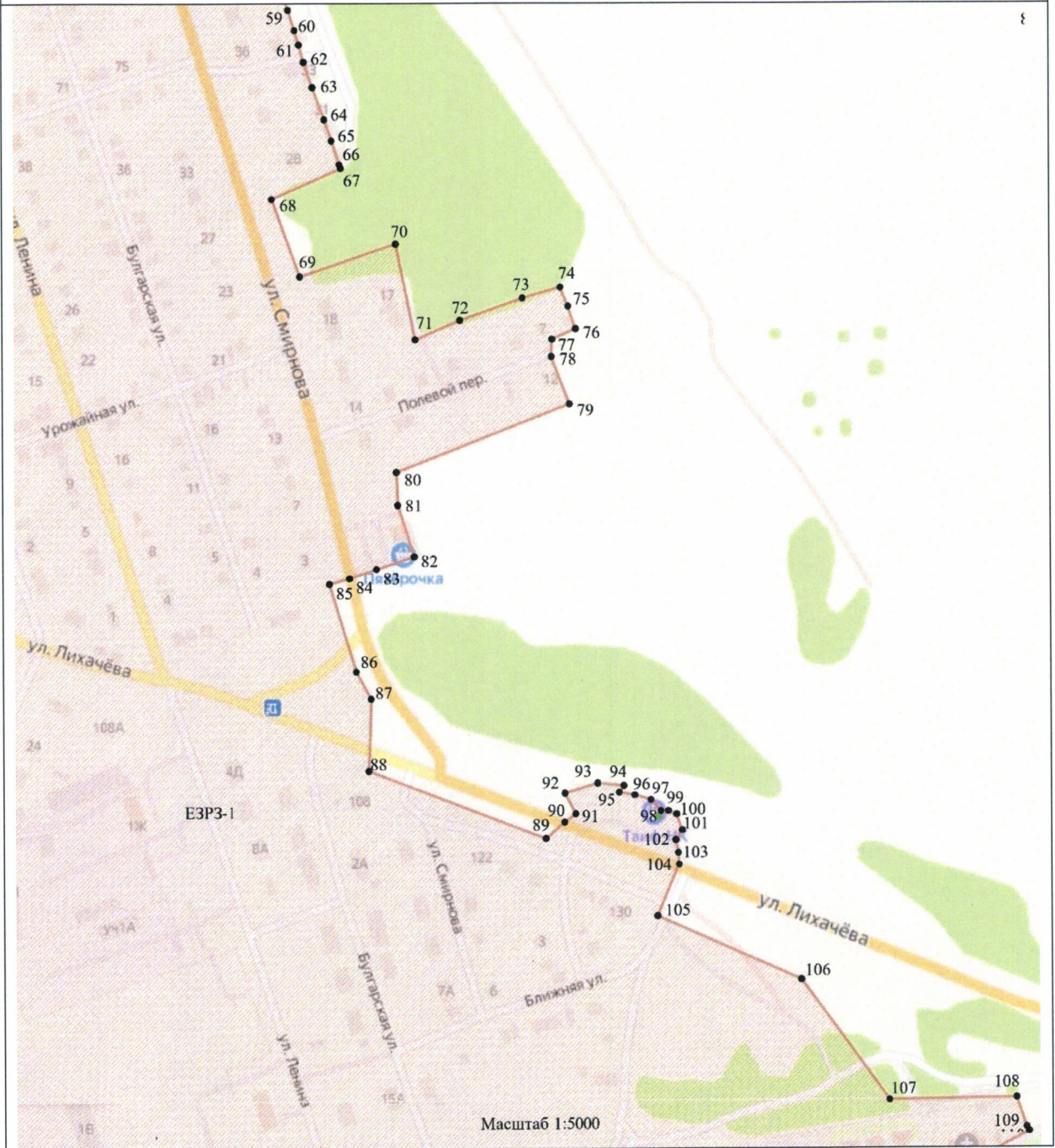
Масштаб 1 : 5000

5



**Единая зона регулирования застройки и хозяйственной деятельности
ЕЗРЗ-1
Участок 1
Лист 8**

Масштаб 1 : 5000

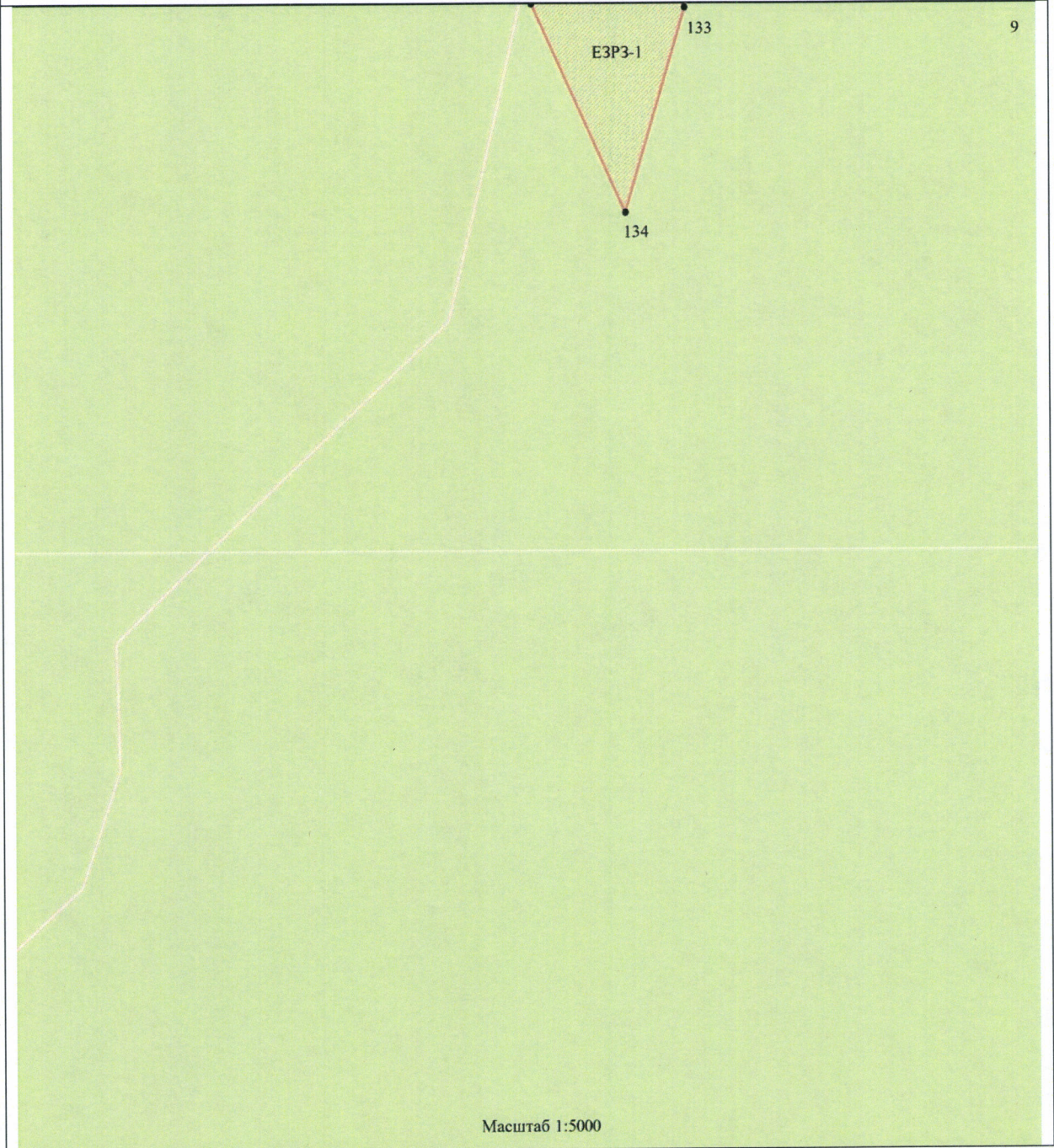


8

Масштаб 1:5000

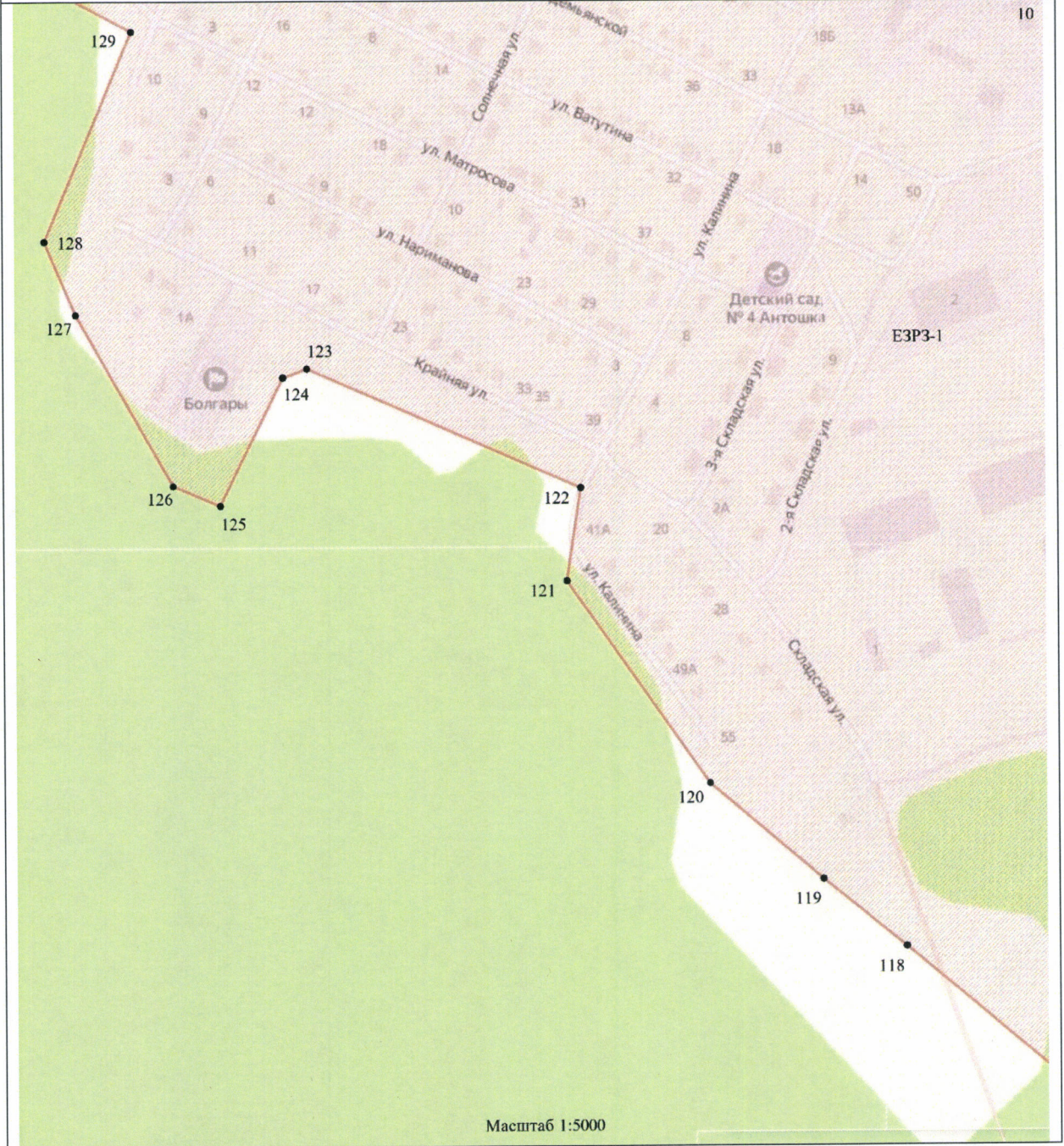
**Единая зона регулирования застройки и хозяйственной деятельности
ЕЗРЗ-1
Участок 1
Лист 9**

Масштаб 1 : 5000



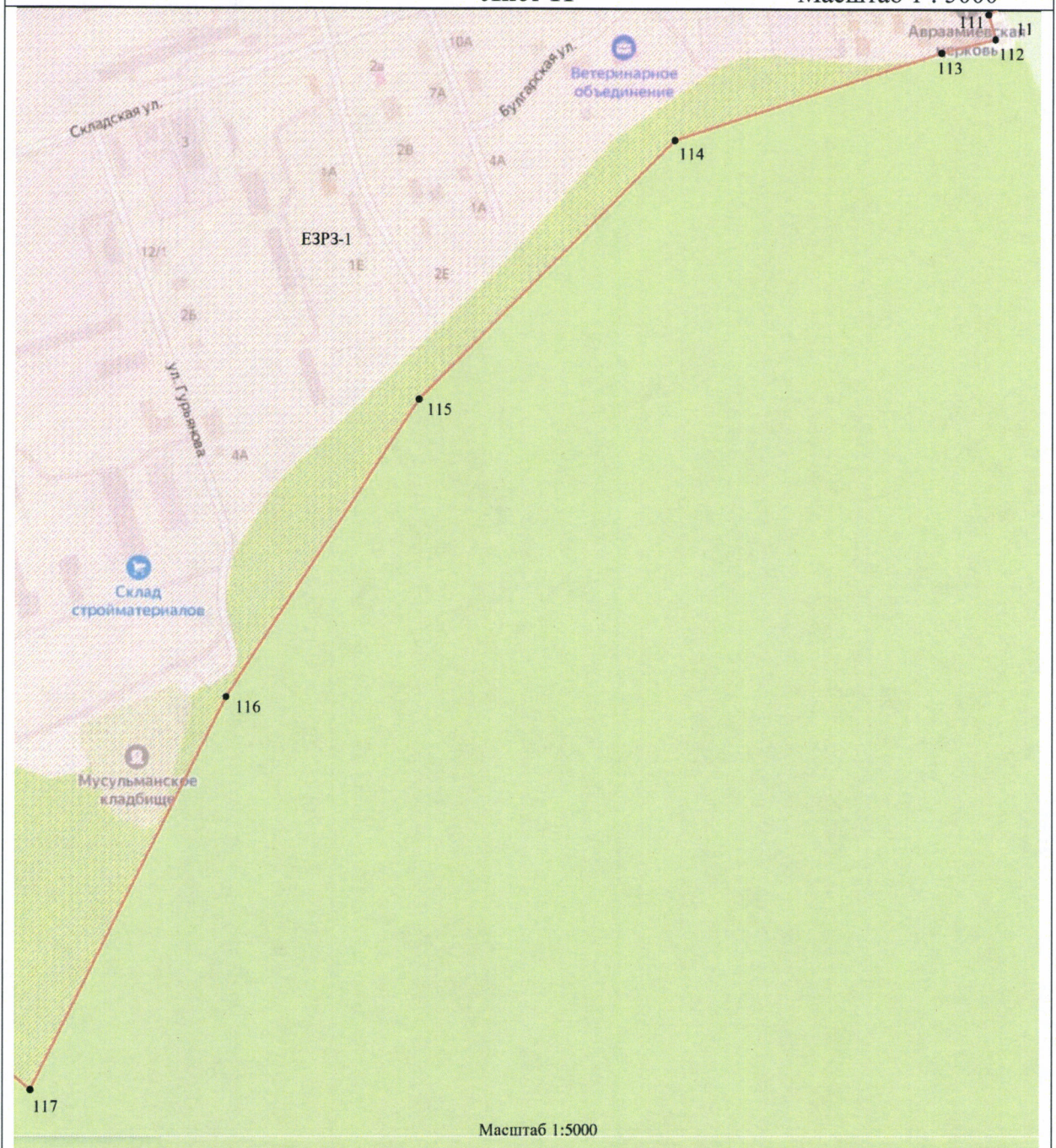
**Единая зона регулирования застройки и хозяйственной деятельности
ЕЗРЗ-1
Участок 1
Лист 10**

Масштаб 1 : 5000



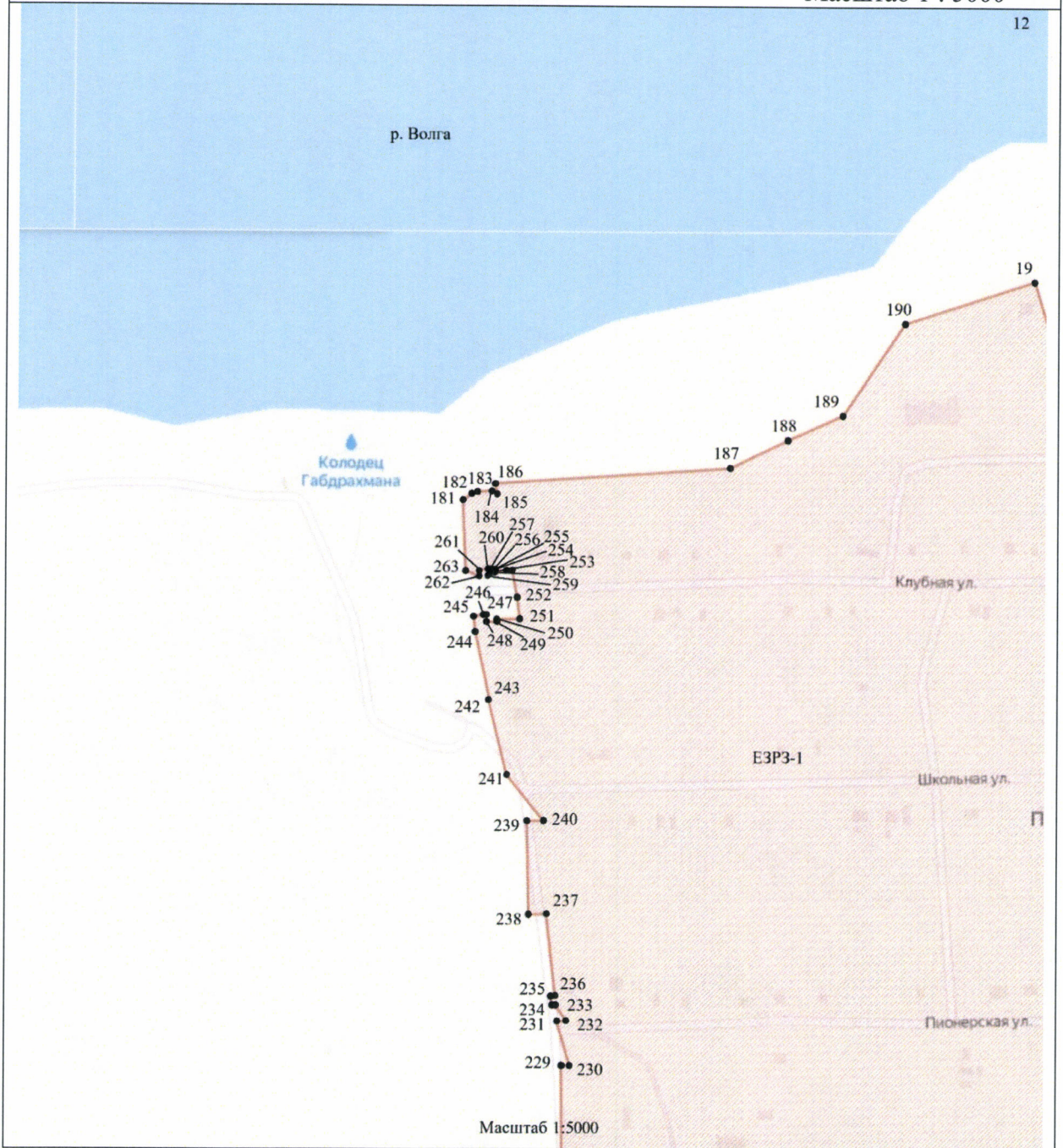
**Единая зона регулирования застройки и хозяйственной деятельности
ЕЗРЗ-1
Участок 1
Лист 11**

Масштаб 1 : 5000



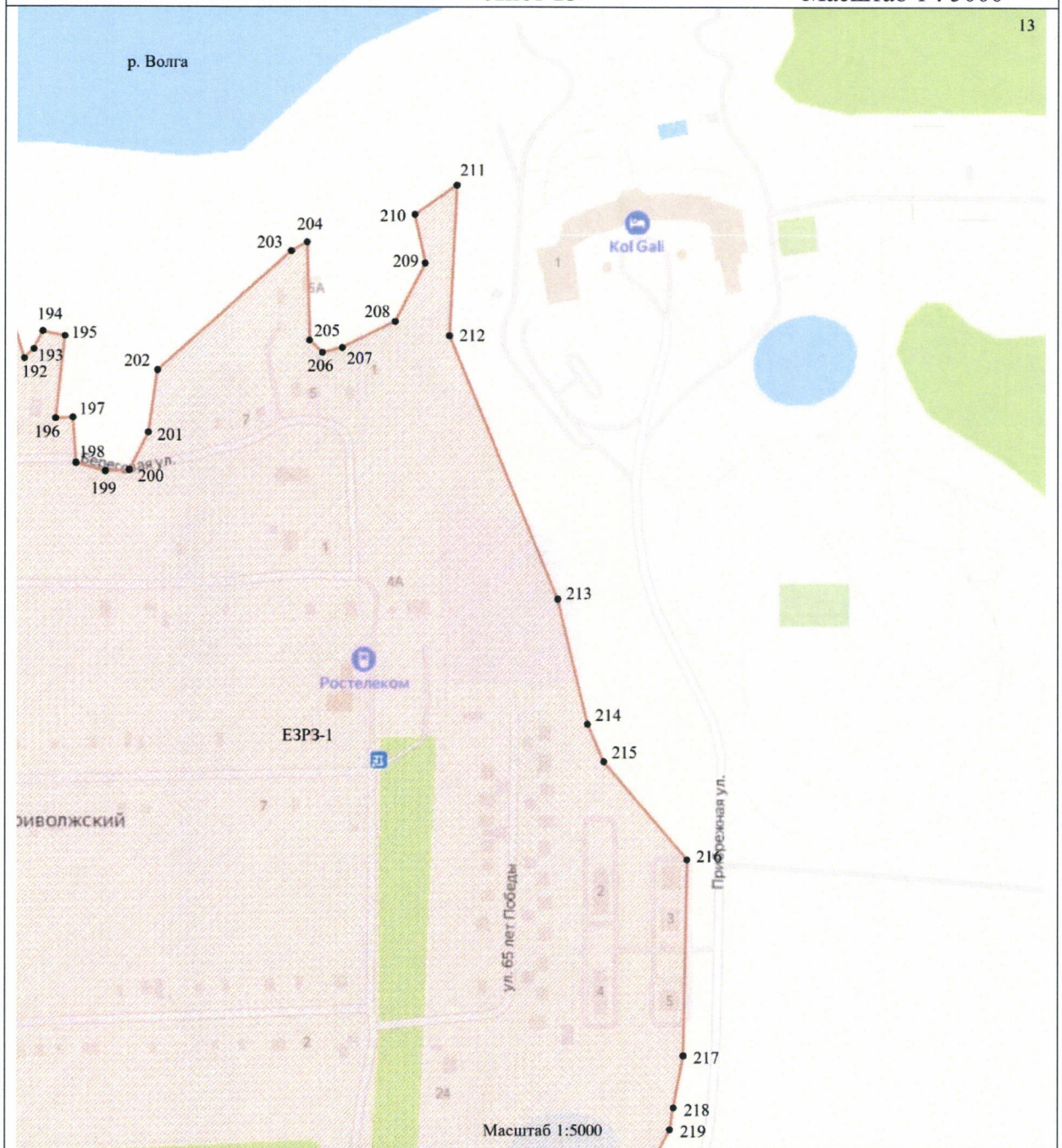
Единая зона регулирования застройки и хозяйственной деятельности
ЕЗРЗ-1
Участок 2
Лист 12

Масштаб 1 : 5000



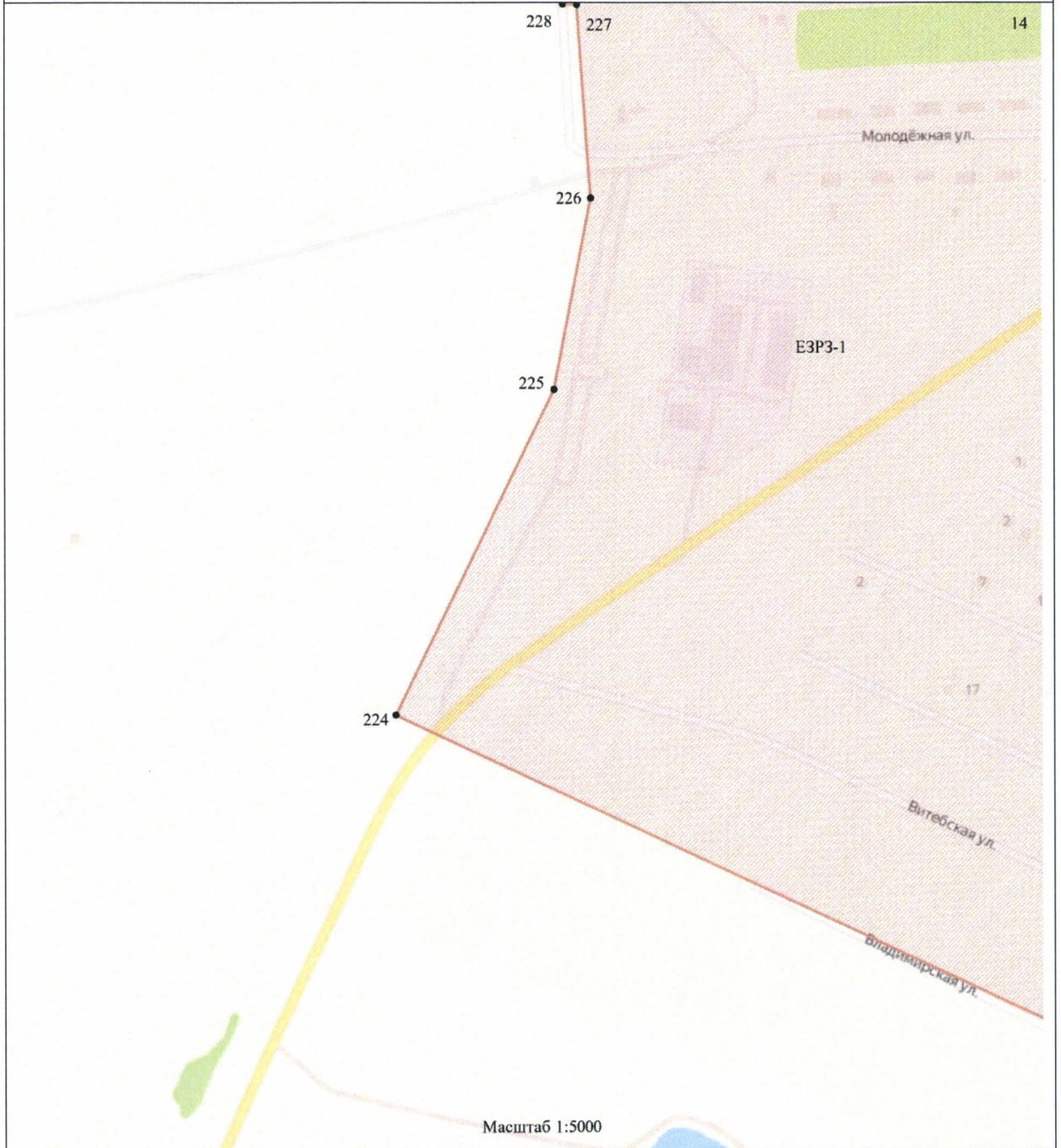
**Единая зона регулирования застройки и хозяйственной деятельности
ЕЗРЗ-1
Участок 2
Лист 13**

Масштаб 1 : 5000



**Единая зона регулирования застройки и хозяйственной деятельности
ЕЗРЗ-1
Участок 2
Лист 14**

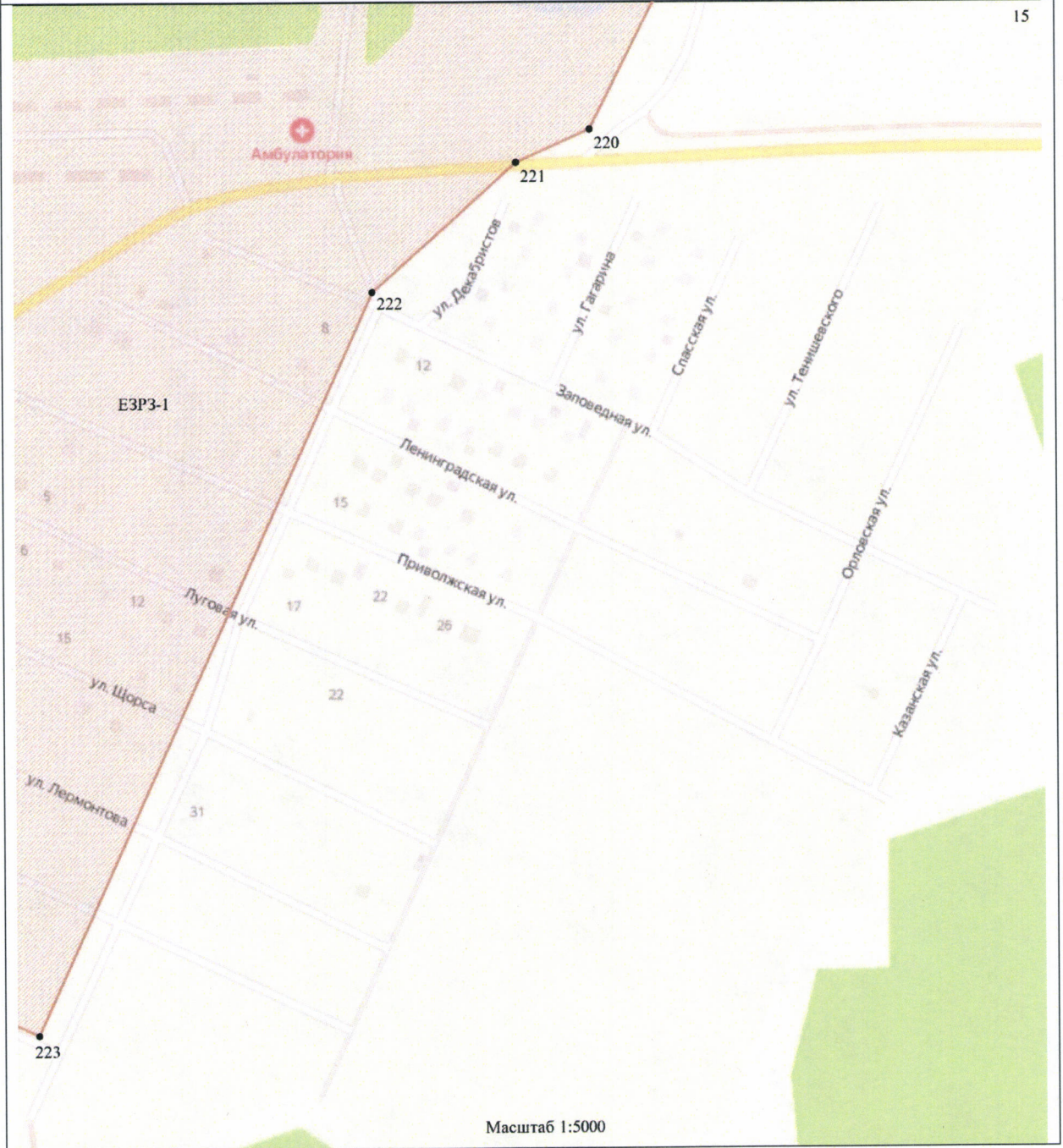
Масштаб 1 : 5000



**Единая зона регулирования застройки и хозяйственной деятельности
ЕЗРЗ-1
Участок 2
Лист 15**

Масштаб 1 : 5000

15



Масштаб 1:5000

**Единая зона регулирования застройки и хозяйственной деятельности
ЕЗРЗ-2**

Участок 1

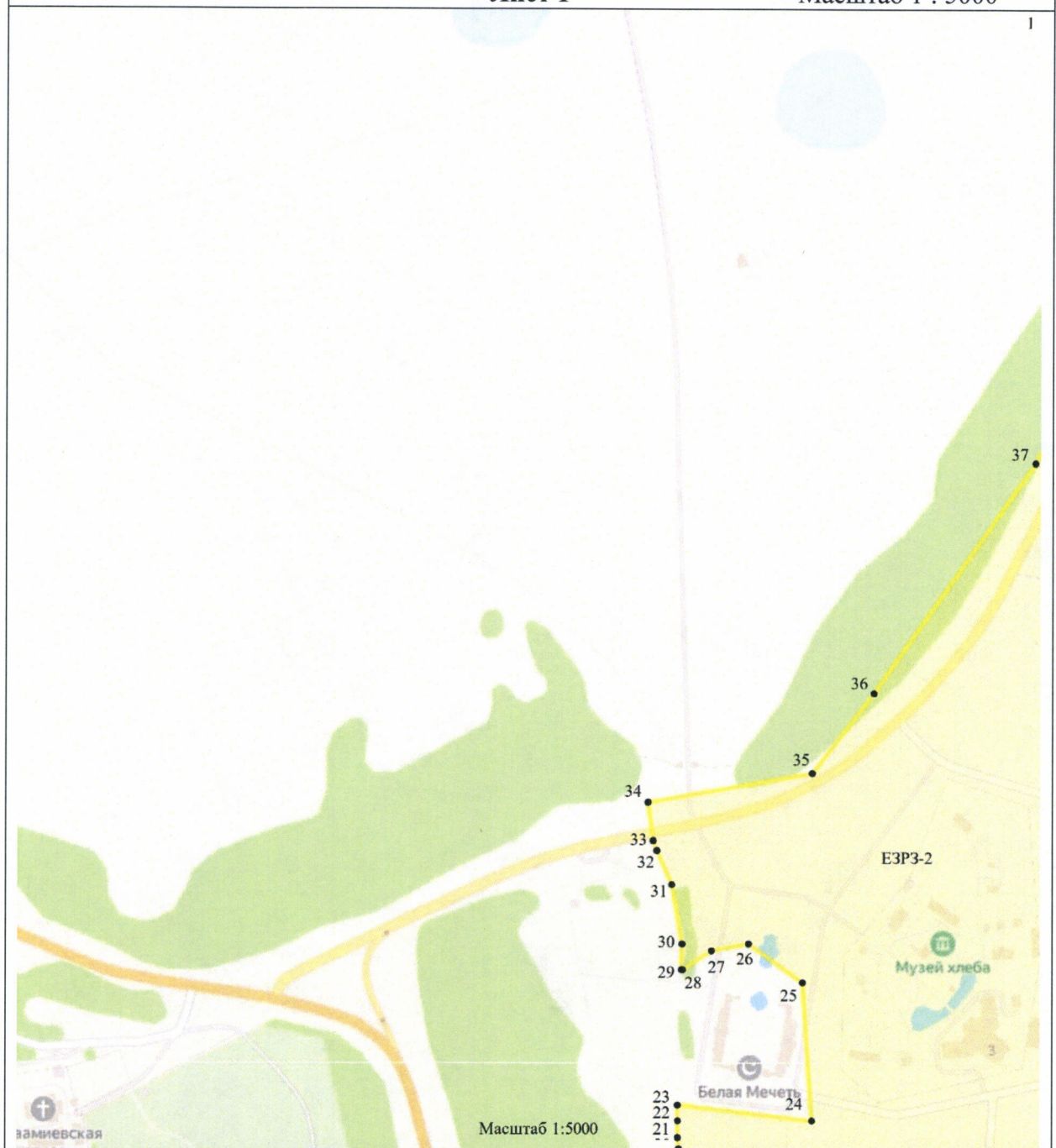
Масштаб 1 : 50000



Единая зона регулирования застройки и хозяйственной деятельности ЕЗРЗ-2

Лист 1

Масштаб 1 : 5000

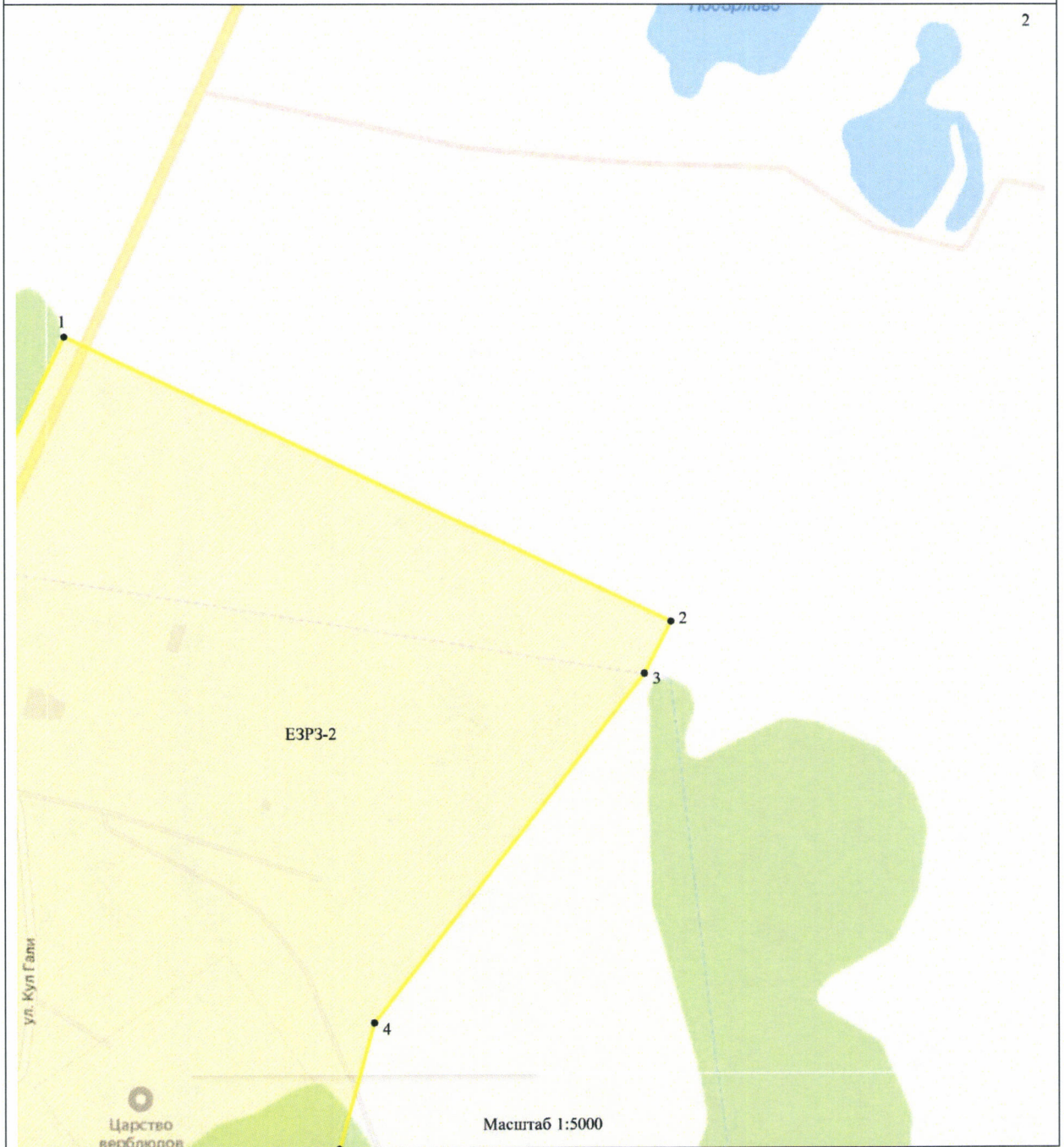


**Единая зона регулирования застройки и хозяйственной деятельности
ЕЗРЗ-2**

Лист 2

Масштаб 1 : 5000

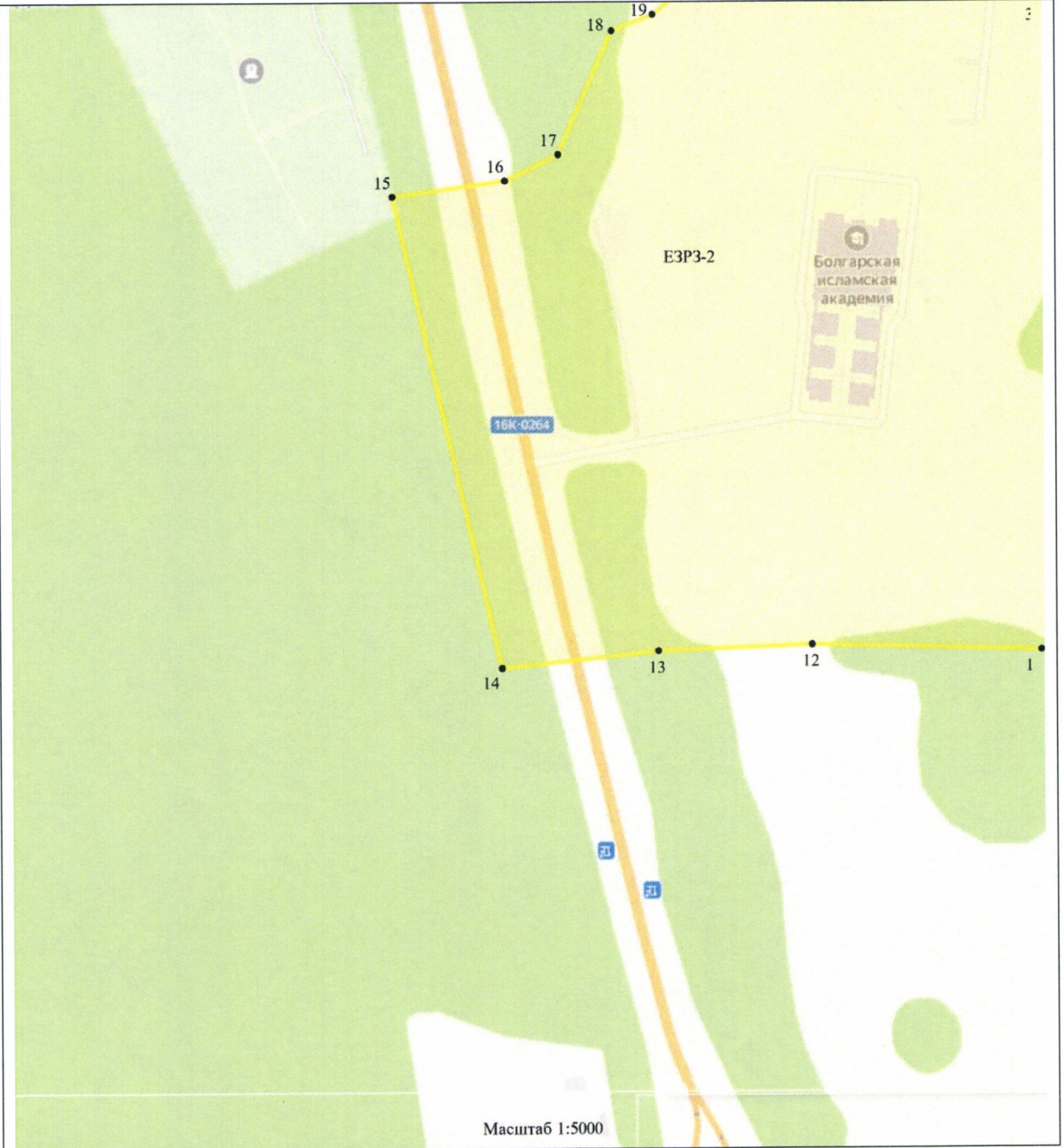
2



Единая зона регулирования застройки и хозяйственной деятельности ЕЗРЗ-2

Лист 3


Масштаб 1 : 5000



**Единая зона регулирования застройки и хозяйственной деятельности
ЕЗРЗ-2**

Лист 4

Масштаб 1 : 5000



Единая зона регулирования застройки и хозяйственной деятельности ЕЗРЗ-3

Масштаб 1 : 5000



Единая зона регулирования застройки и хозяйственной деятельности ЕЗРЗ-4

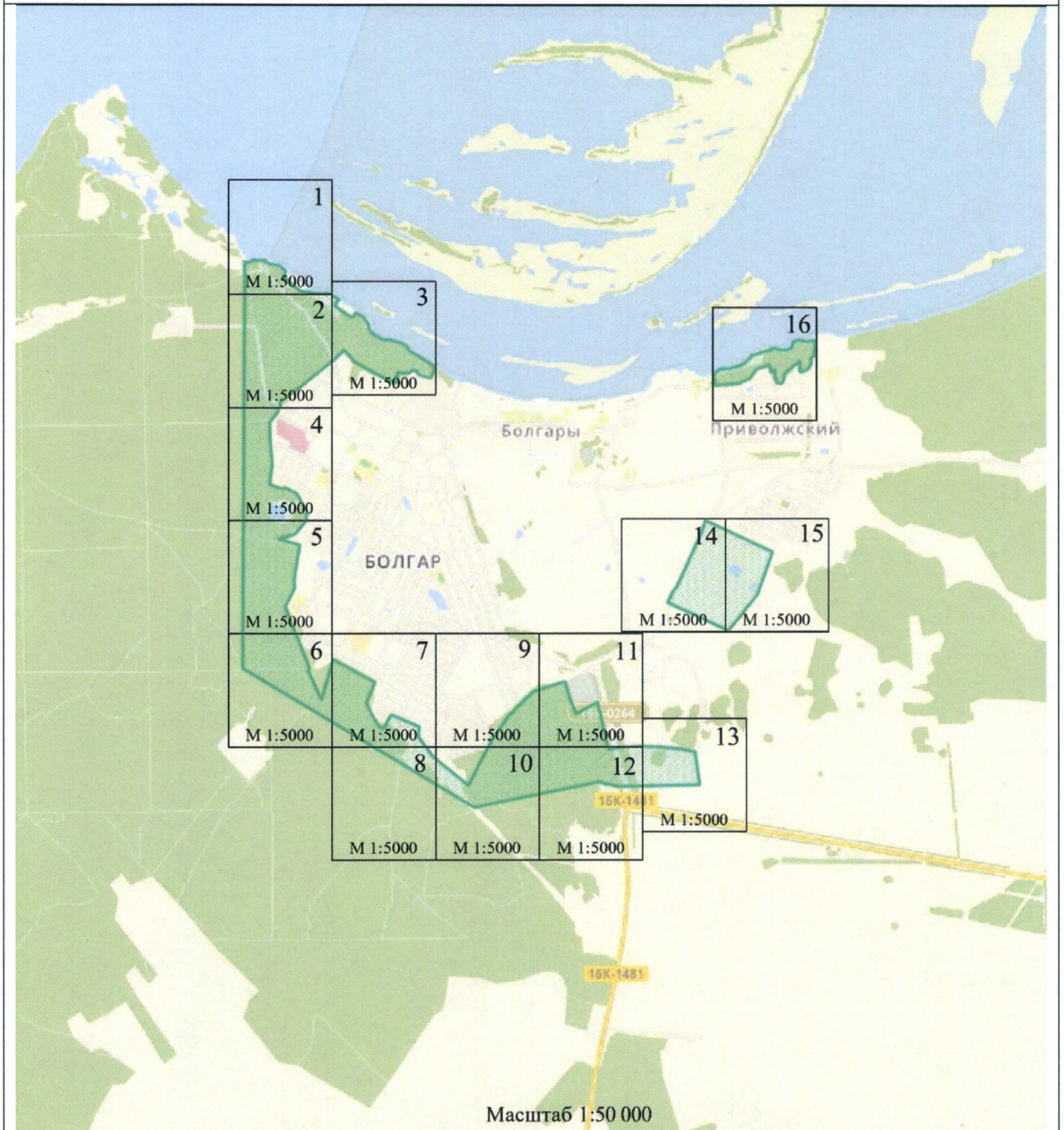
Масштаб 1 : 5000



Единая зона охраняемого природного ландшафта ЕЗОПЛ-1

Участки 1 - 3

Масштаб 1 : 50000



**Единая зона охраняемого природного ландшафта
ЕЗОПЛ-1
Участок 1
Лист 1**

Масштаб 1 : 5000



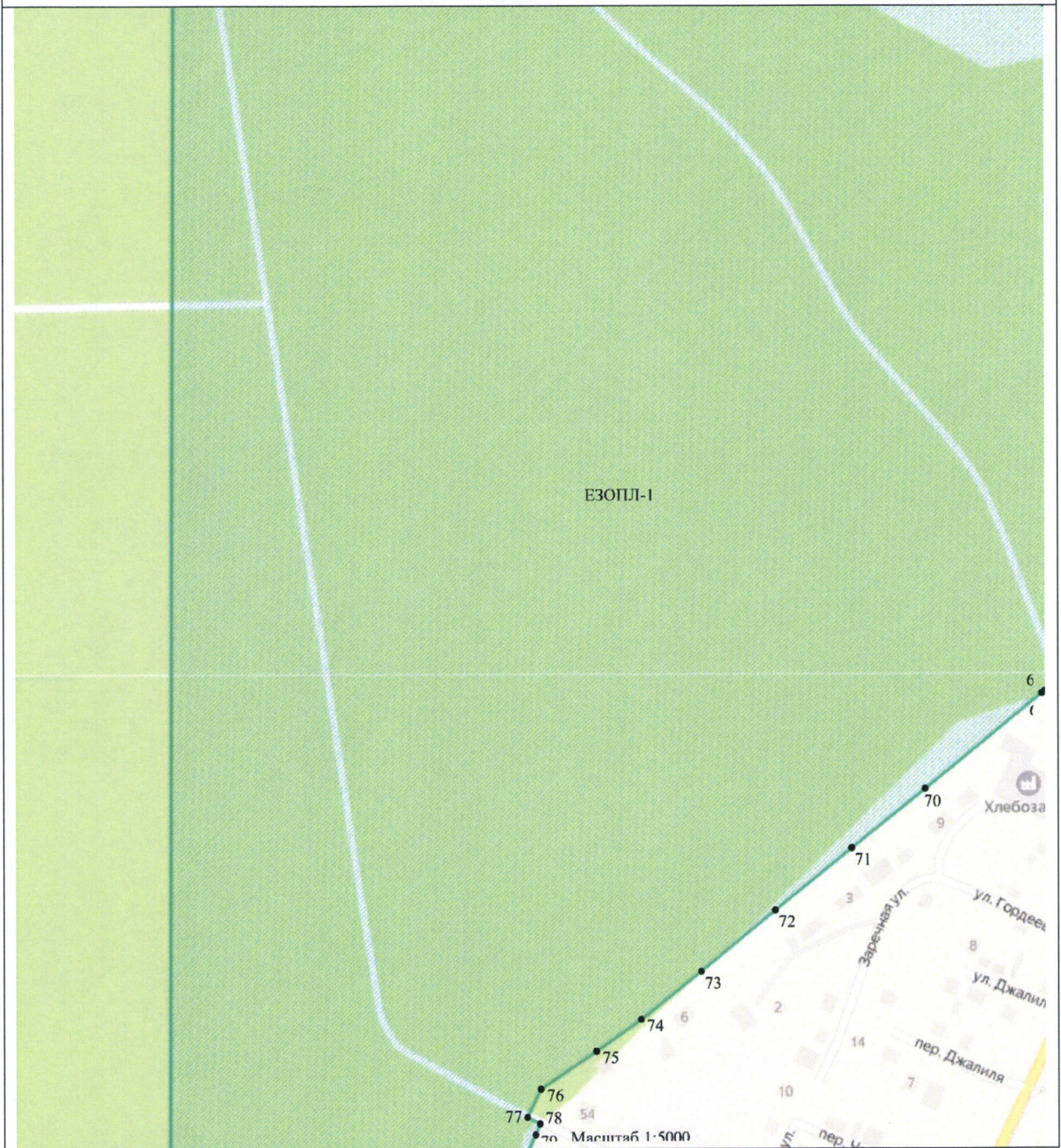
Единая зона охраняемого природного ландшафта

ЕЗОПЛ-1

Участок 1

Лист 2

Масштаб 1 : 5000



**Единая зона охраняемого природного ландшафта
ЕЗОПЛ-1
Участок 1
Лист 3**

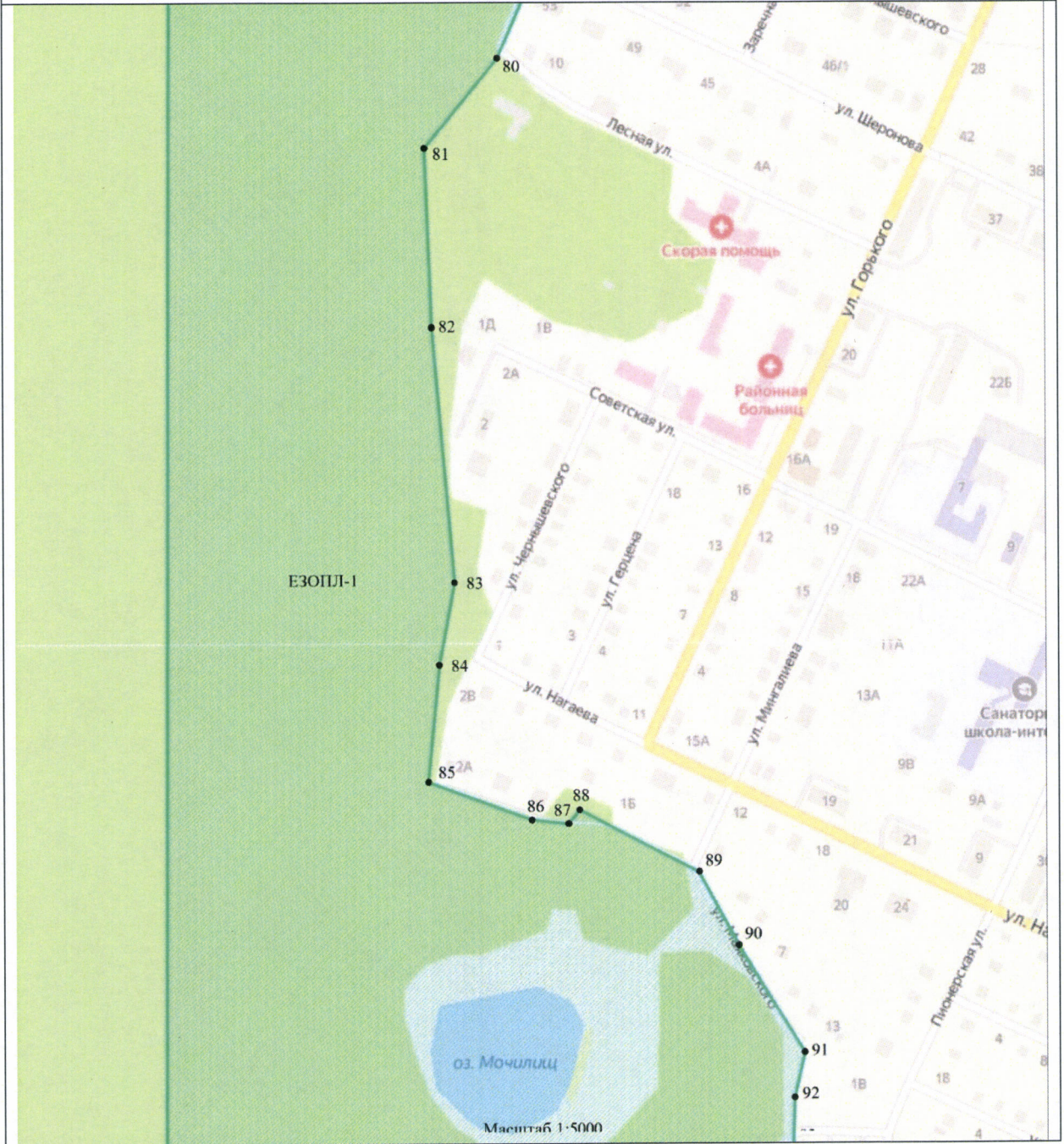
Масштаб 1 : 5000



Масштаб 1:5000

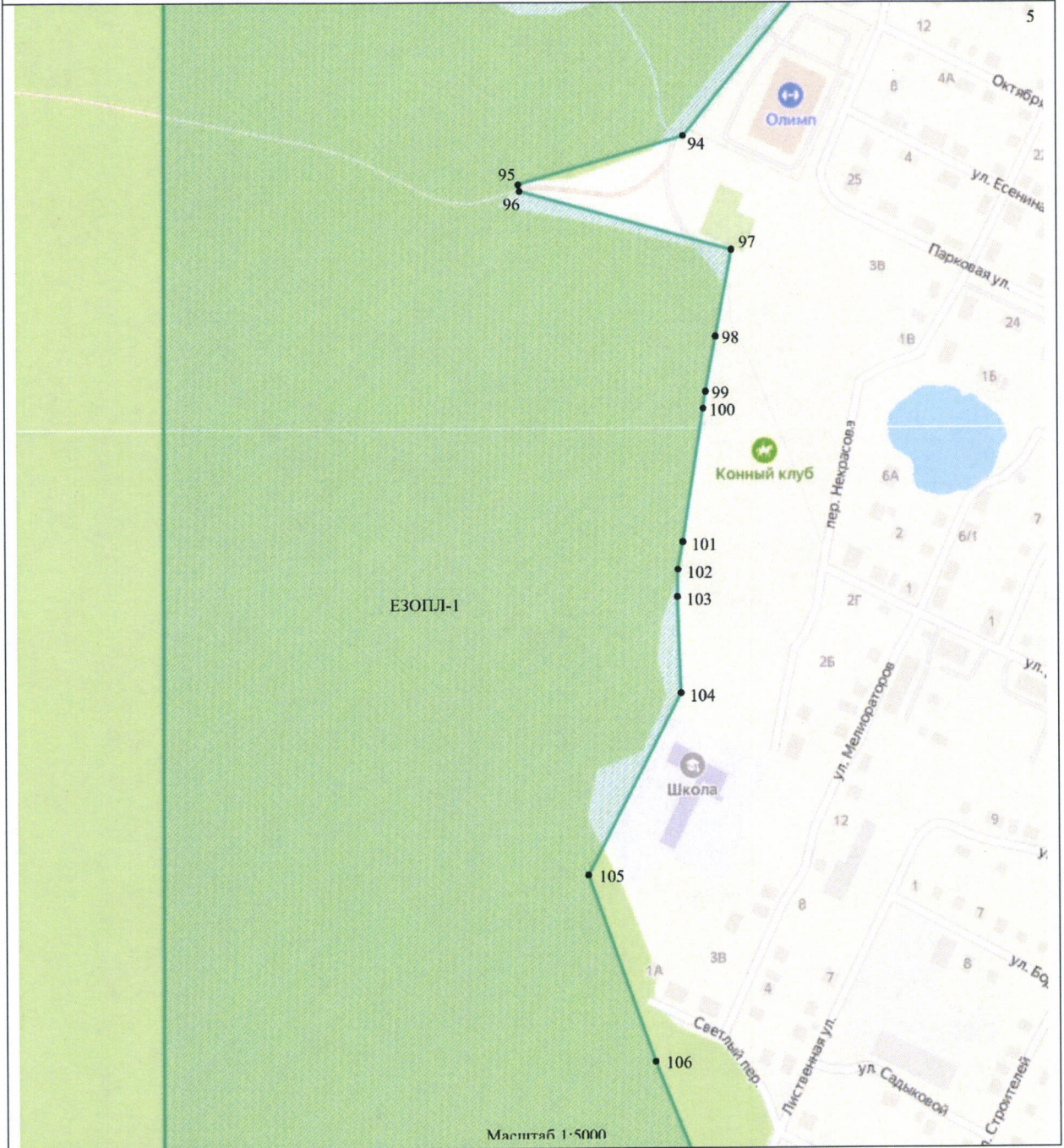
**Единая зона охраняемого природного ландшафта
ЕЗОПЛ-1
Участок 1
Лист 4**

Масштаб 1 : 5000



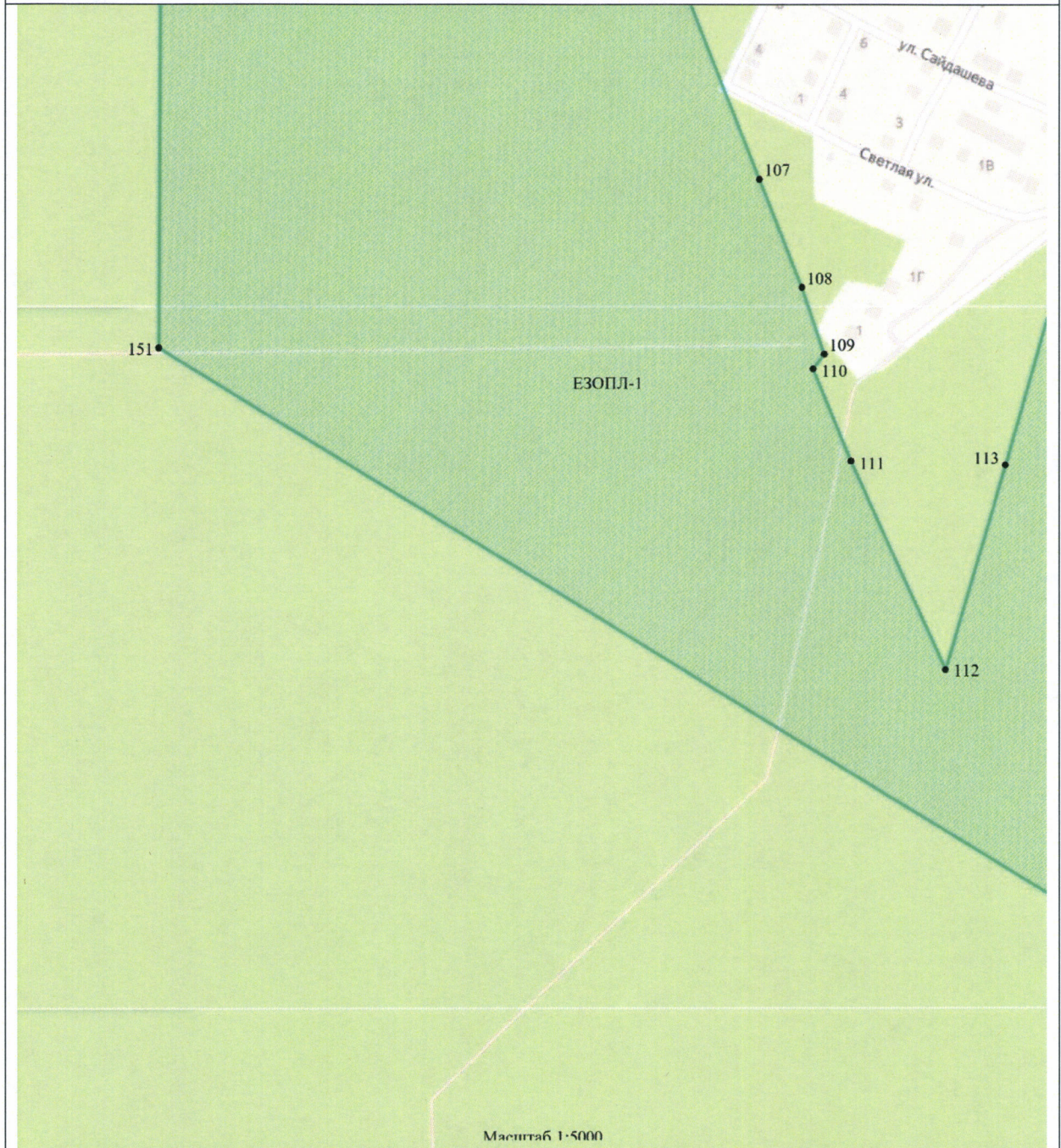
**Единая зона охраняемого природного ландшафта
ЕЗОПЛ-1
Участок 1
Лист 5**

Масштаб 1 : 5000



Единая зона охраняемого природного ландшафта
ЕЗОПЛ-1
Участок 1
Лист 6

Масштаб 1 : 5000




**Единая зона охраняемого природного ландшафта
ЕЗОПЛ-1
Участок 1
Лист 7**

Масштаб 1 : 5000



**Единая зона охраняемого природного ландшафта
ЕЗОПЛ-1
Участок 1
Лист 8**

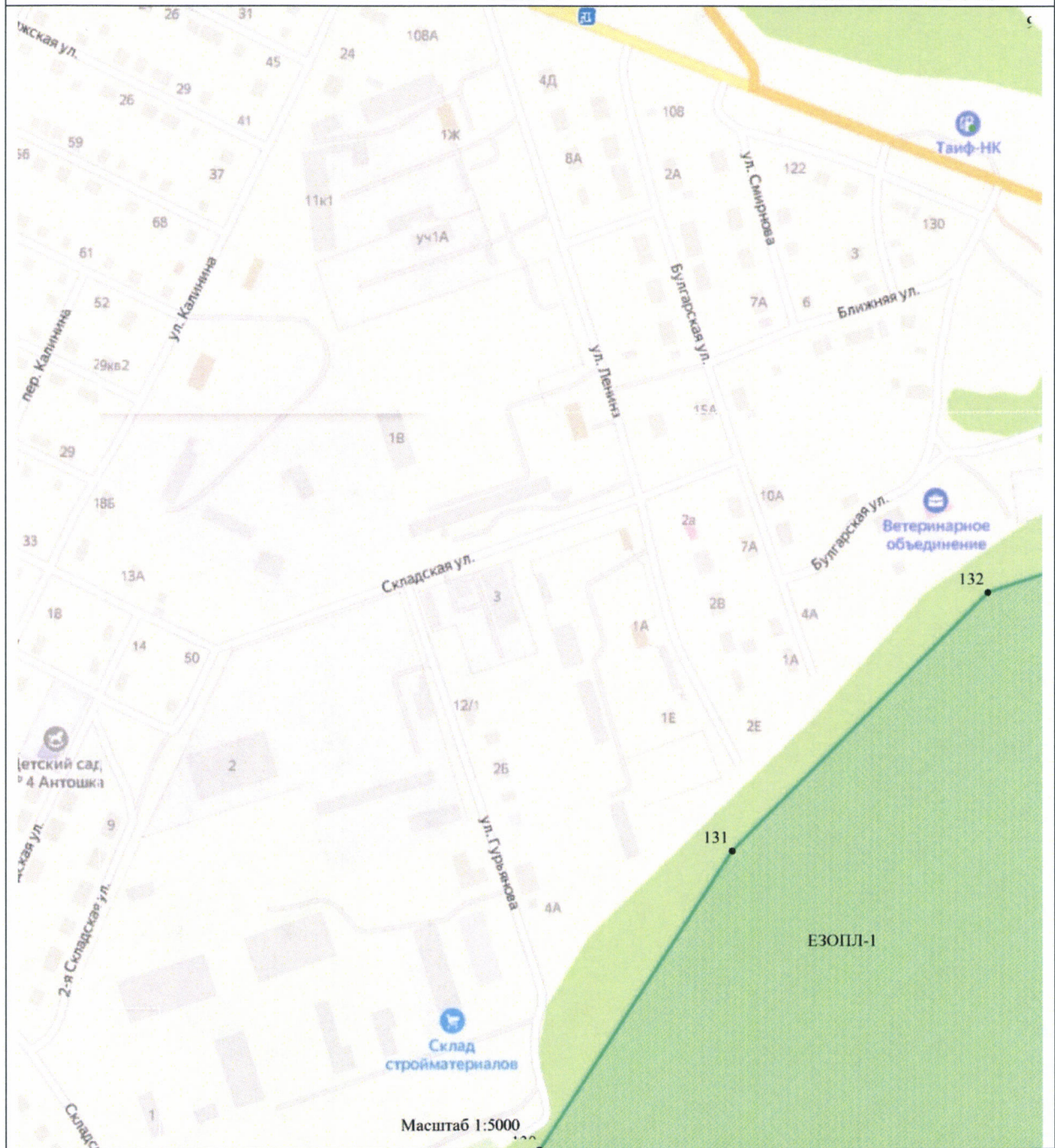
Масштаб 1 : 5000



Масштаб 1 : 5000

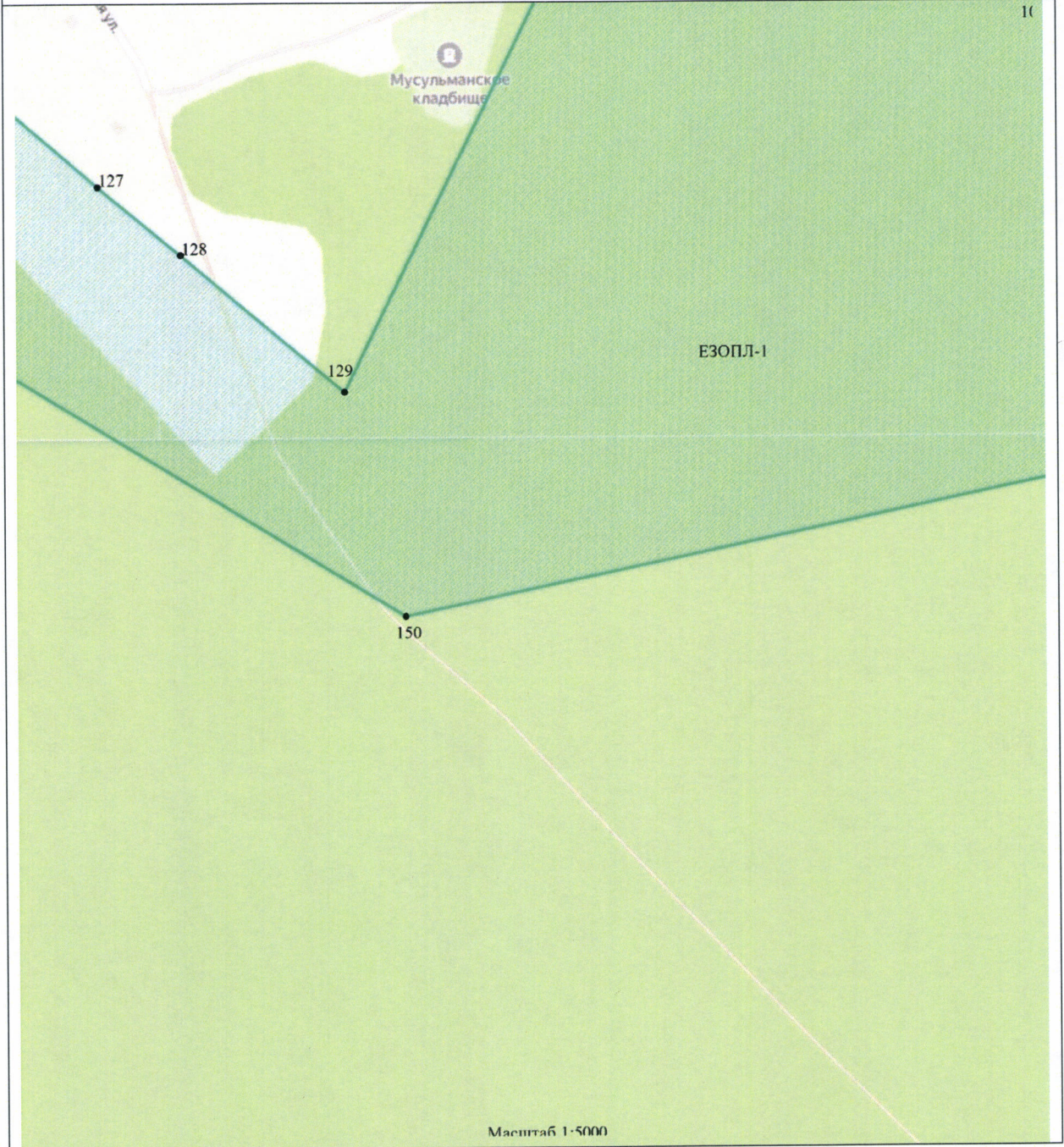
**Единая зона охраняемого природного ландшафта
ЕЗОПЛ-1
Участок 1
Лист 9**

Масштаб 1 : 5000



Единая зона охраняемого природного ландшафта
ЕЗОПЛ-1
Участок 1
Лист 10

Масштаб 1 : 5000



**Единая зона охраняемого природного ландшафта
ЕЗОПЛ-1
Участок 1
Лист 11**

Масштаб 1 : 5000



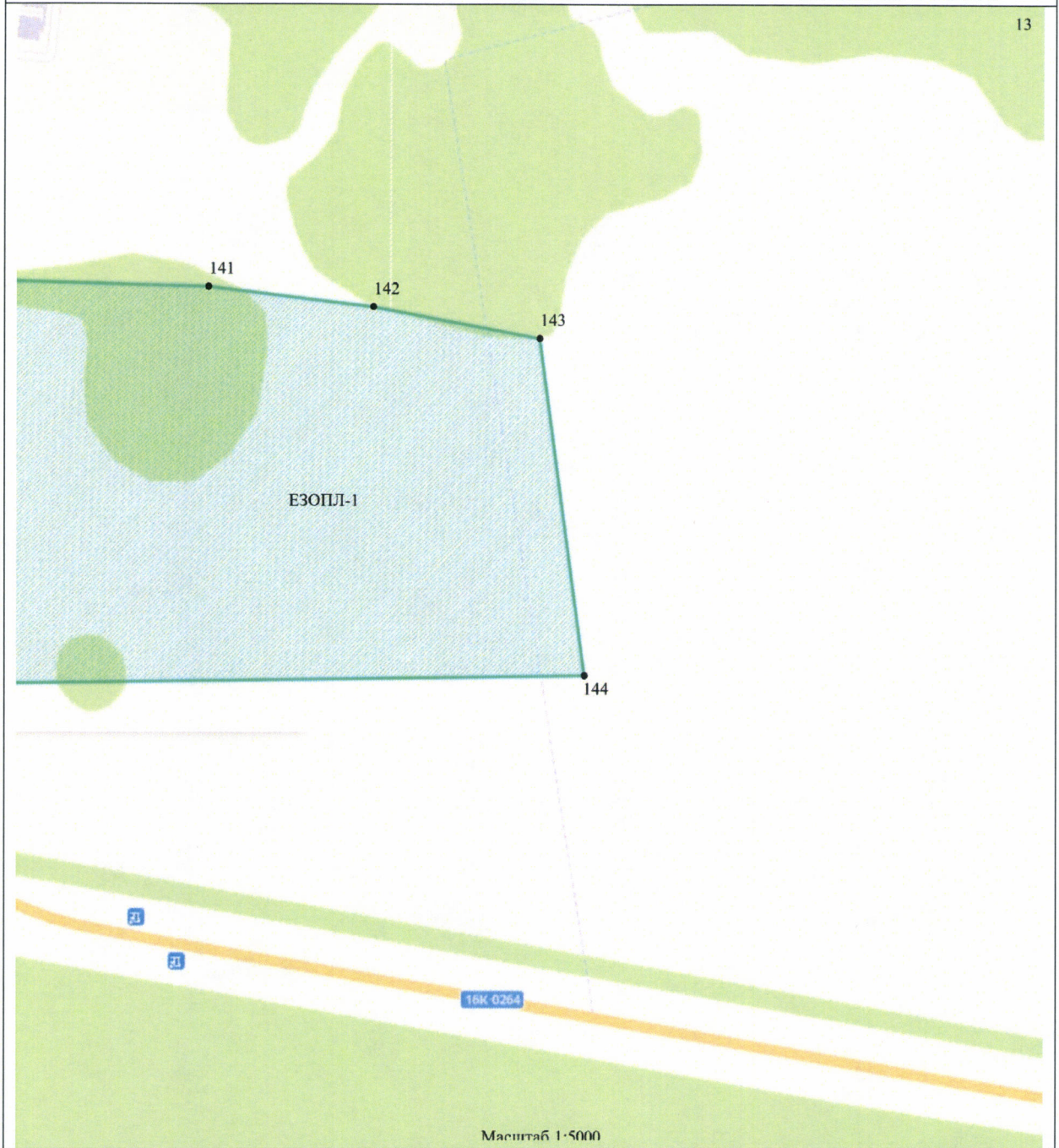
**Единая зона охраняемого природного ландшафта
ЕЗОПЛ-1
Участок 1
Лист 12**

Масштаб 1 : 5000



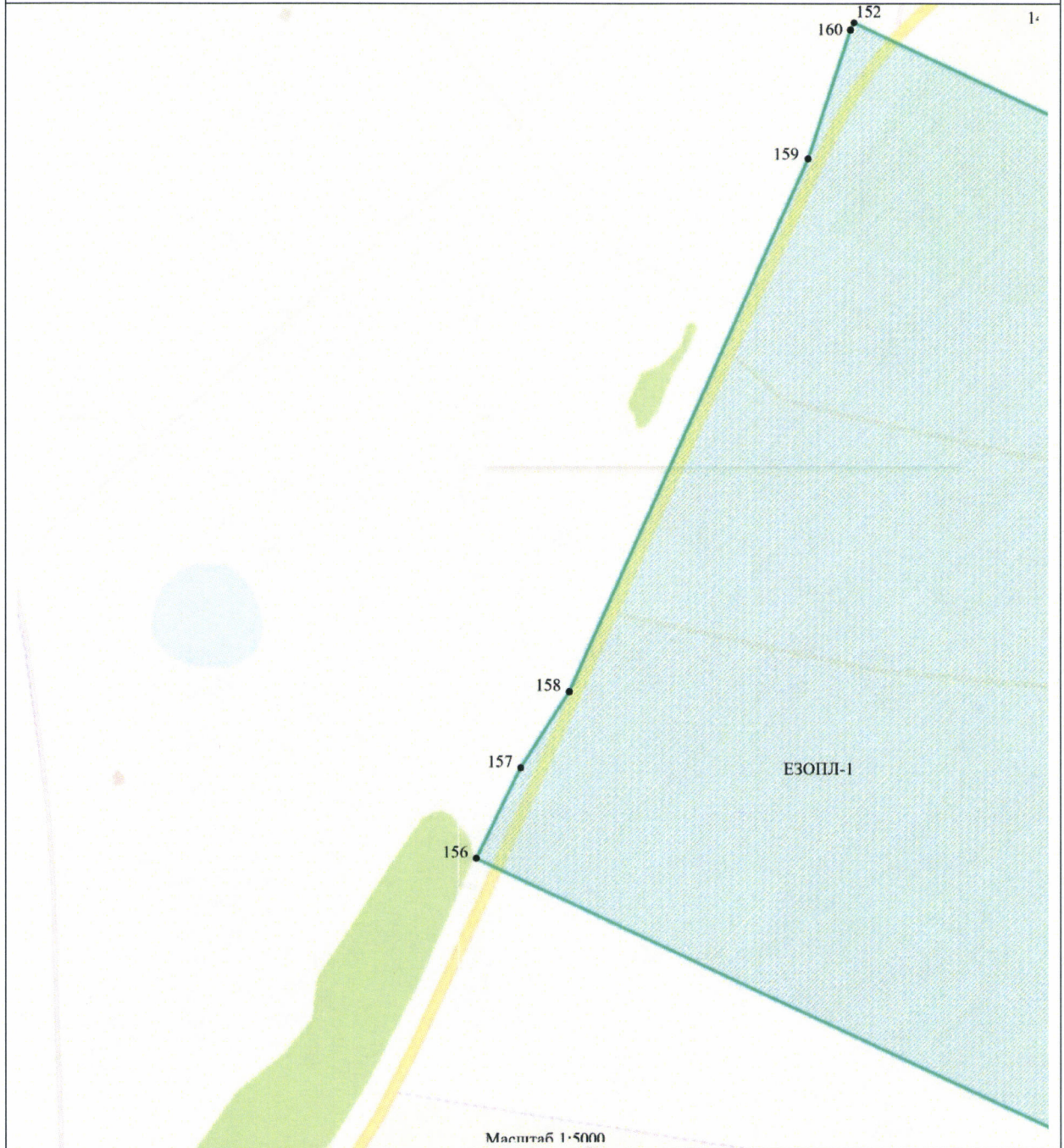
**Единая зона охраняемого природного ландшафта
ЕЗОПЛ-1
Участок 1
Лист 13**

Масштаб 1 : 5000



**Единая зона охраняемого природного ландшафта
ЕЗОПЛ-1
Участок 2
Лист 14**

Масштаб 1 : 5000



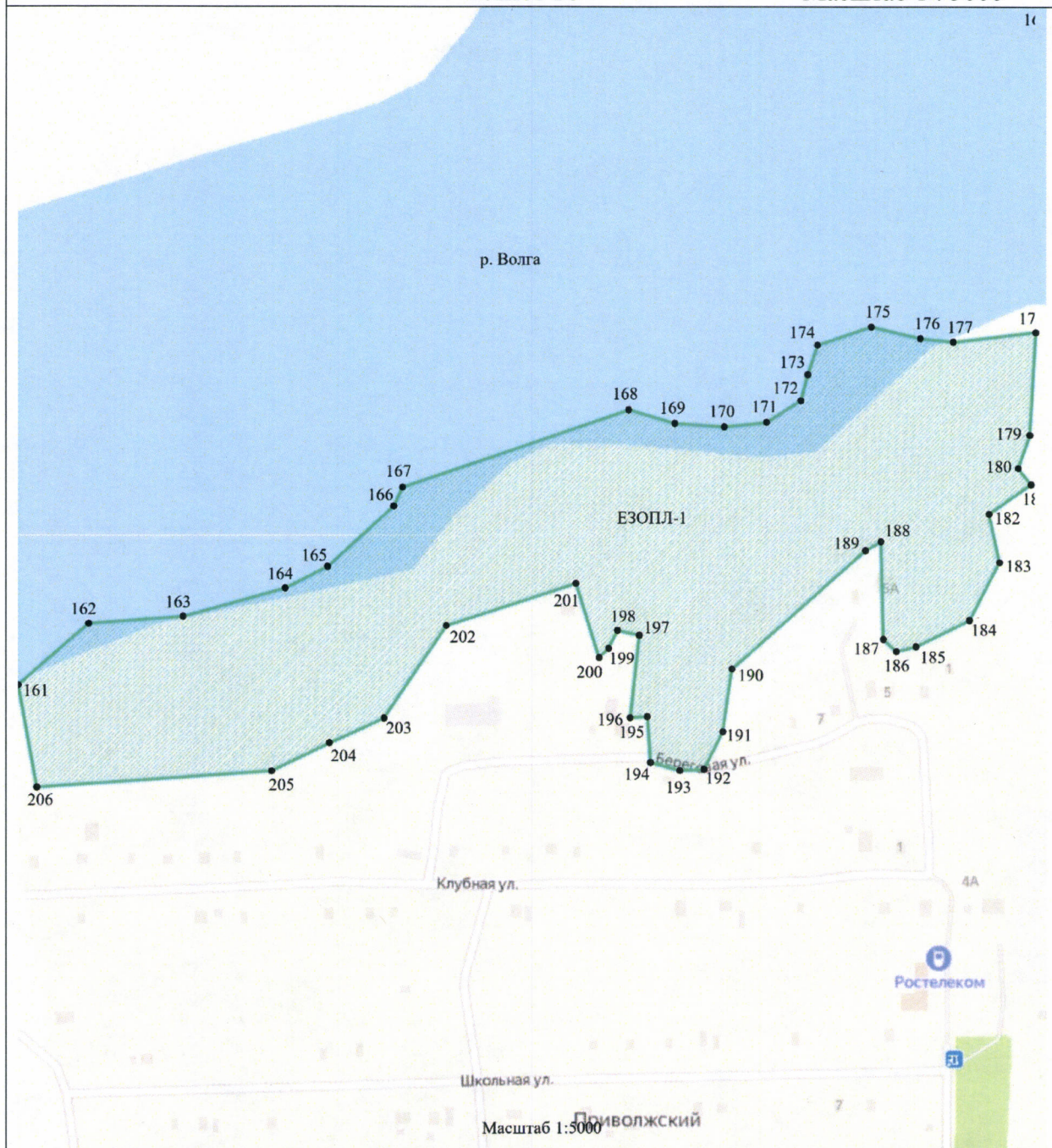
**Единая зона охраняемого природного ландшафта
ЕЗОПЛ-1
Участок 2
Лист 15**

Масштаб 1 : 5000



**Единая зона охраняемого природного ландшафта
ЕЗОПЛ-1
Участок 3
Лист 16**

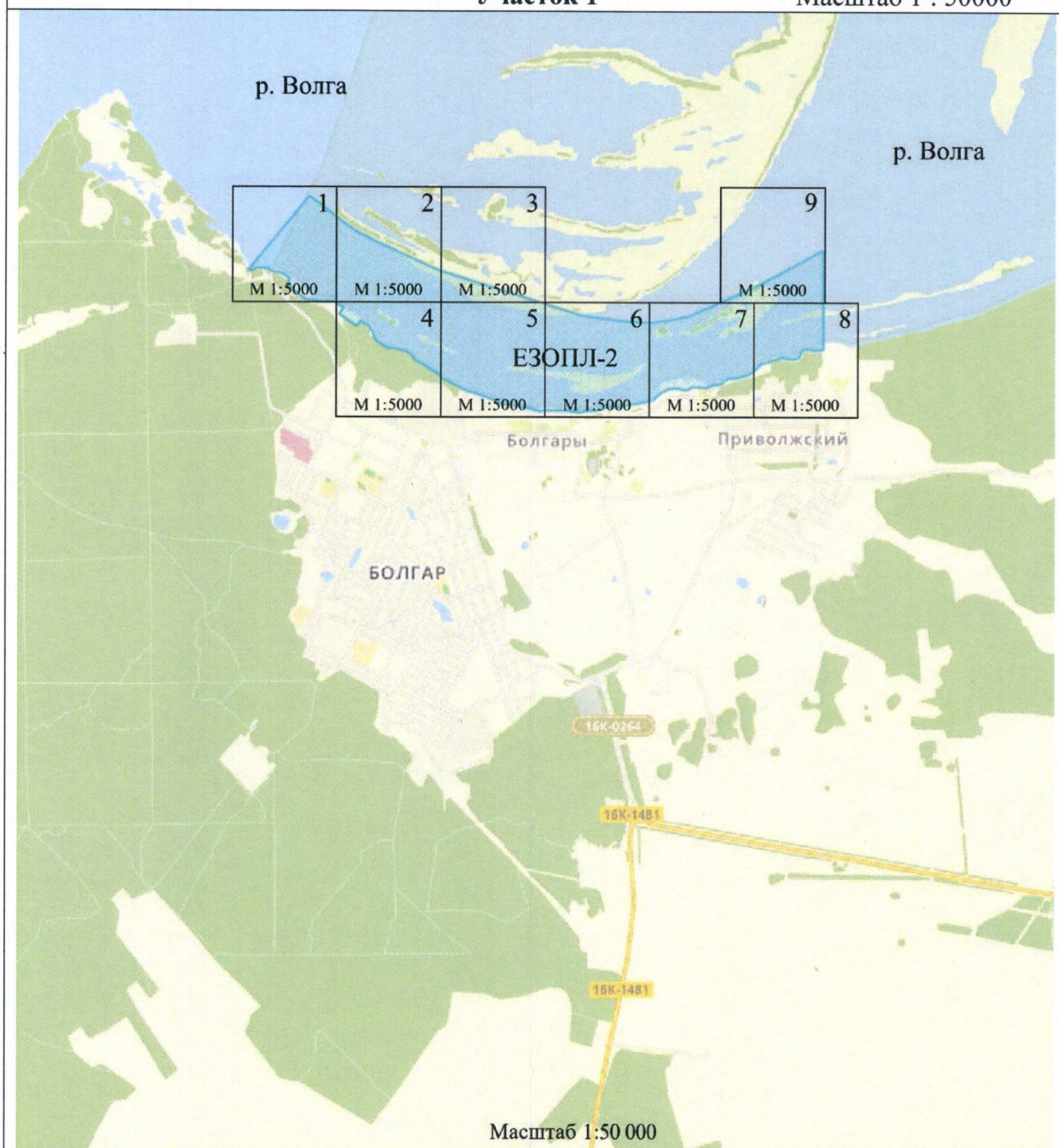
Масштаб 1 : 5000



Единая зона охраняемого природного ландшафта ЕЗОПЛ-2

Участок 1

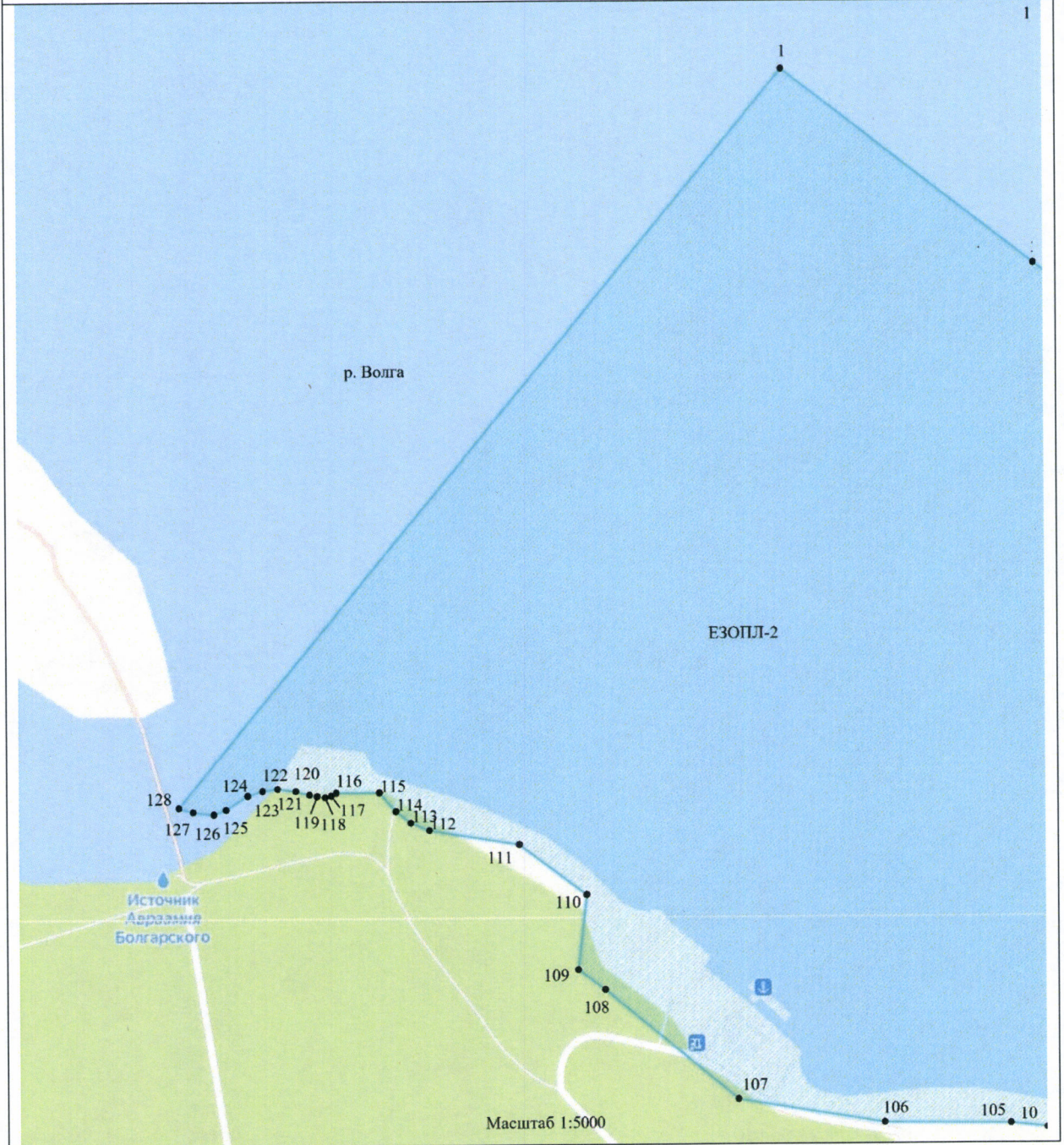
Масштаб 1 : 50000



Единая зона охраняемого природного ландшафта ЕЗОПЛ-2

Лист 1


Масштаб 1 : 5000



Единая зона охраняемого природного ландшафта ЕЗОПЛ-2

Лист 2


Масштаб 1 : 5000



**Единая зона охраняемого природного ландшафта
ЕЗОПЛ-2**

Лист 3

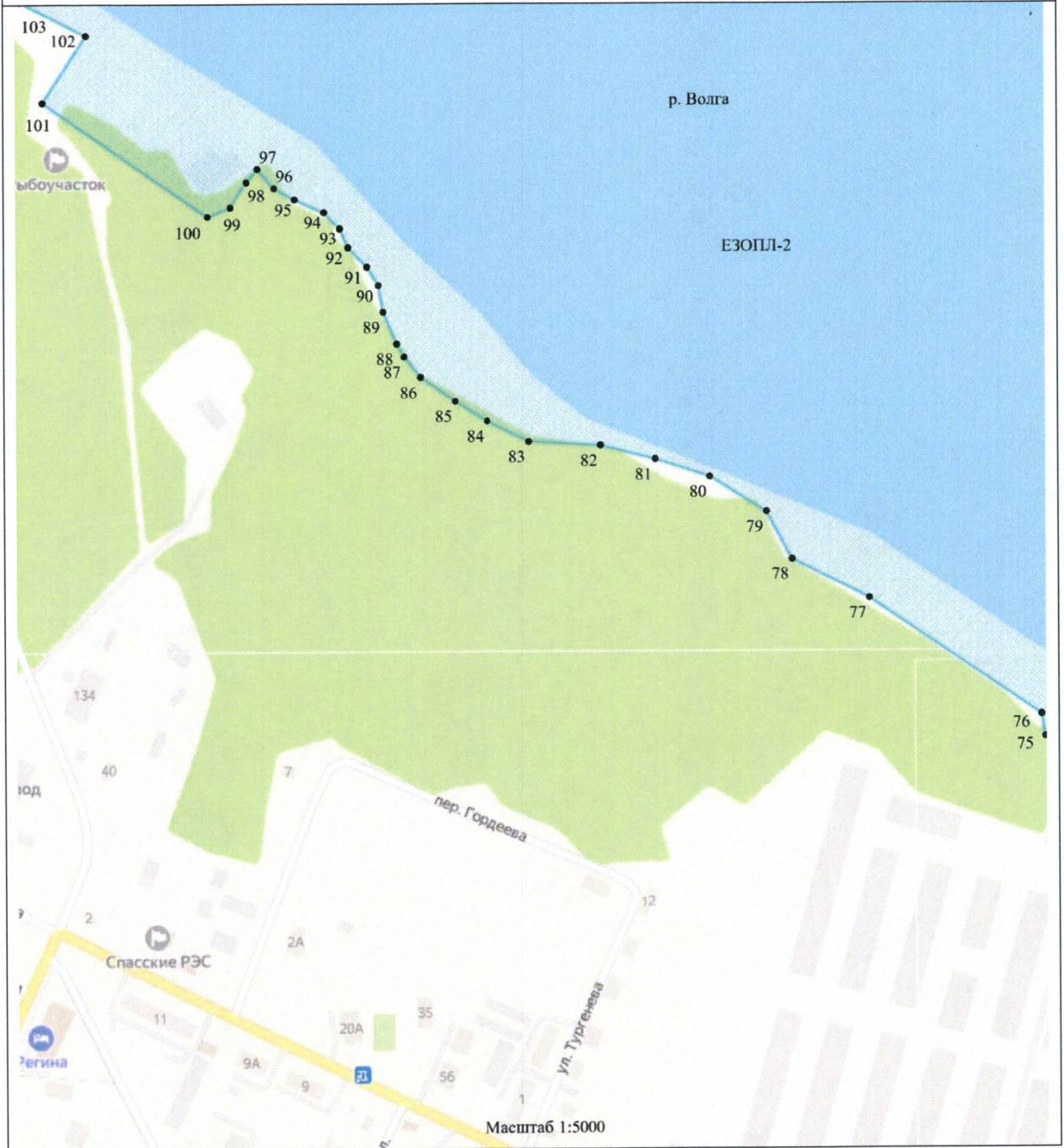
Масштаб 1 : 5000



Единая зона охраняемого природного ландшафта ЕЗОПЛ-2

Лист 4

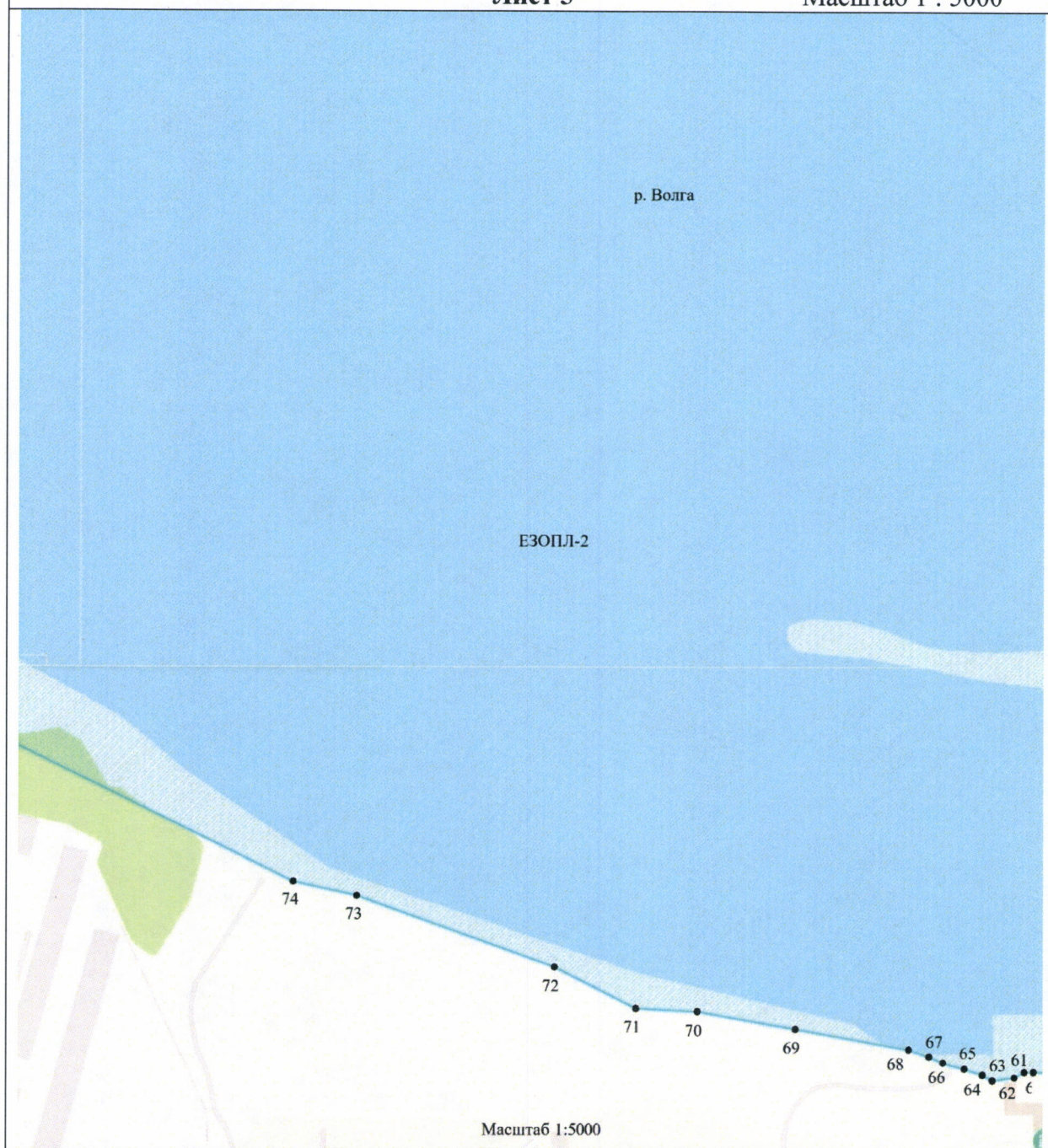
Масштаб 1 : 5000



Единая зона охраняемого природного ландшафта ЕЗОПЛ-2

Лист 5

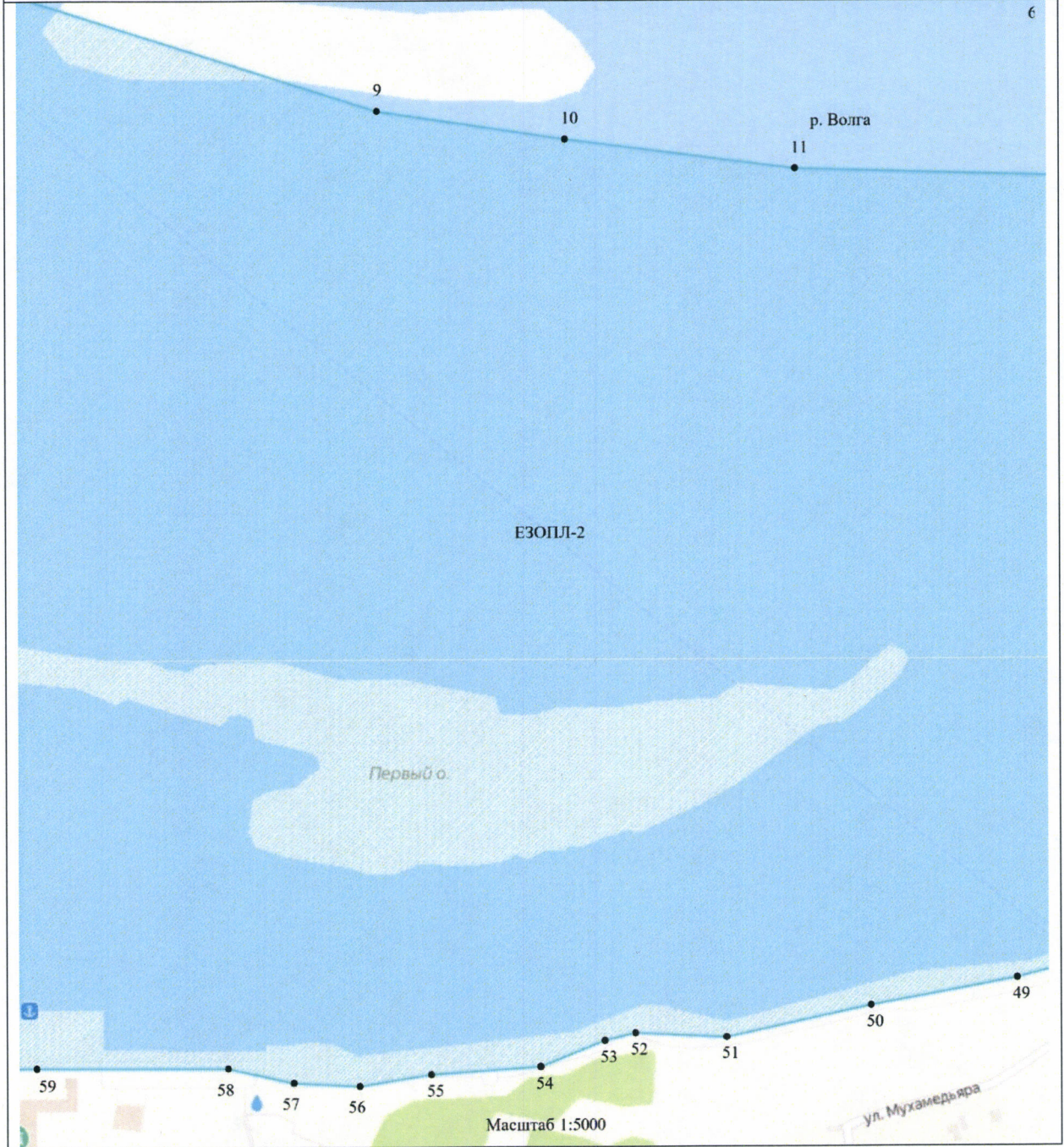
Масштаб 1 : 5000



Единая зона охраняемого природного ландшафта ЕЗОПЛ-2

Лист 6

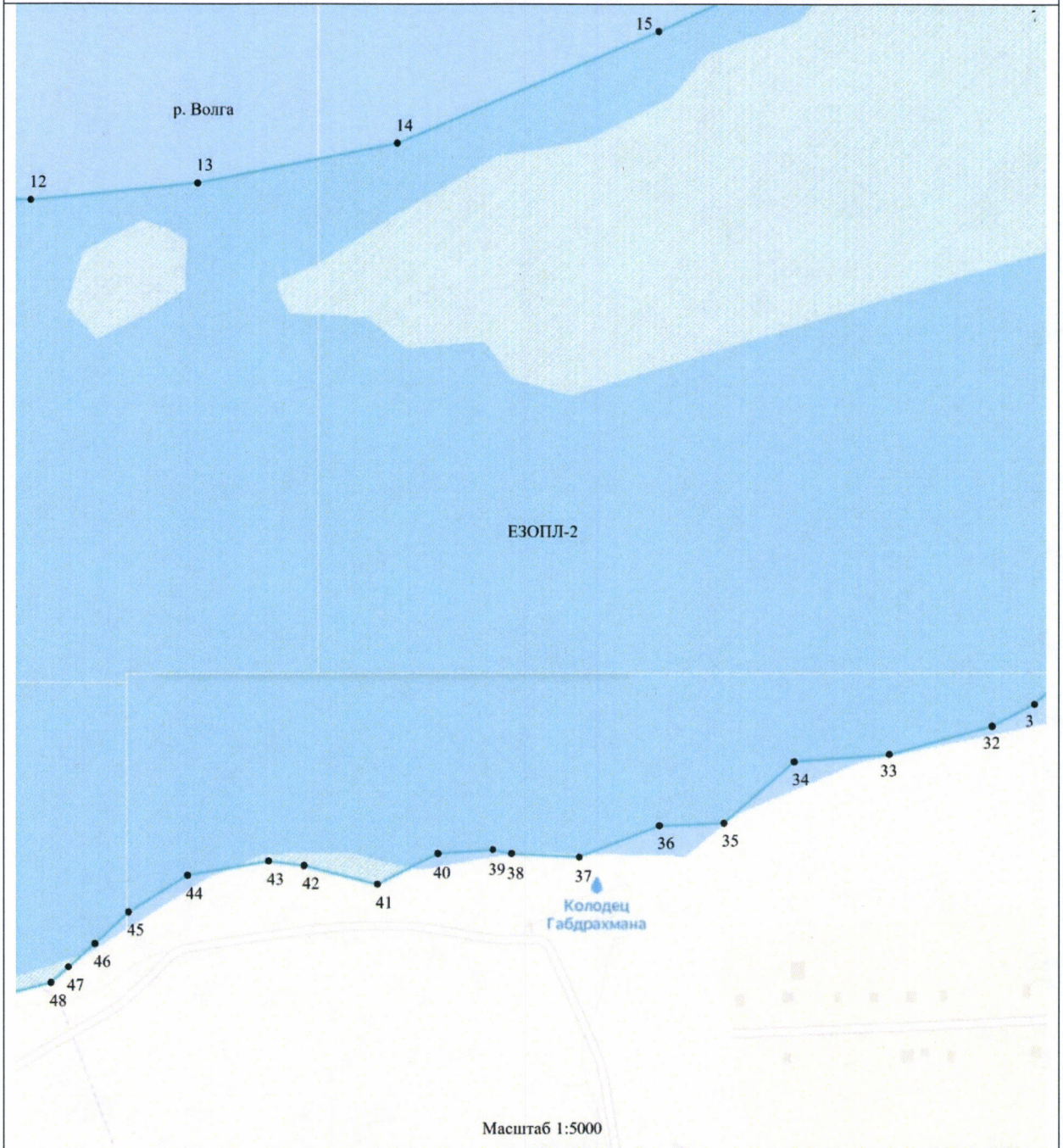
Масштаб 1 : 5000



Единая зона охраняемого природного ландшафта ЕЗОПЛ-2

Лист 7

Масштаб 1 : 5000



Единая зона охраняемого природного ландшафта ЕЗОПЛ-2

Лист 8

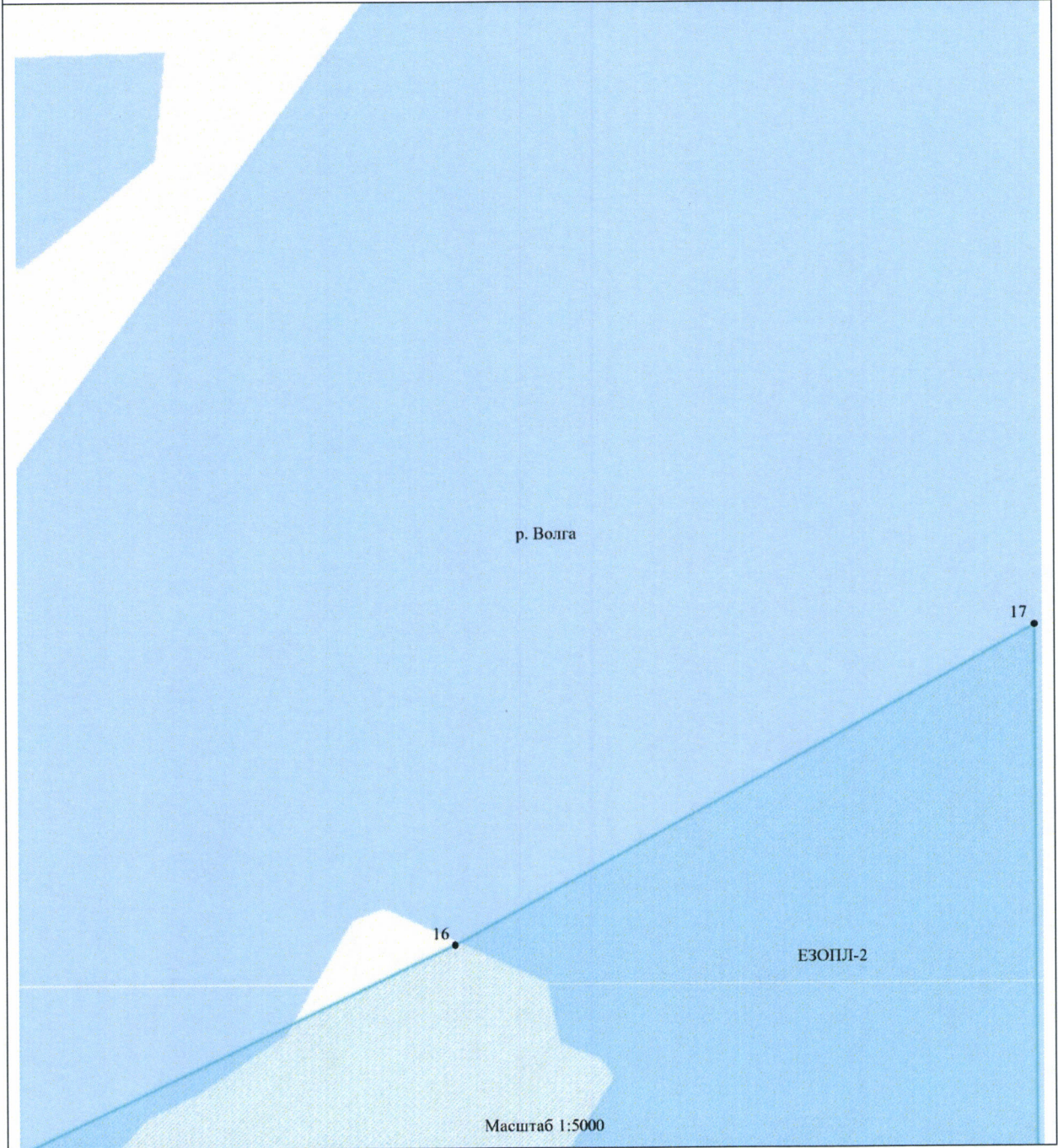
Масштаб 1 : 5000



**Единая зона охраняемого природного ландшафта
ЕЗОПЛ-2**

Лист 9

Масштаб 1 : 5000



Приложение № 2

к приказу Минкультуры России

от «20» июля 2023 г. № 1790

**Особые режимы использования земель и требования
к градостроительным регламентам в границах объединенной зоны
охраны объектов культурного наследия федерального значения
«Комплекс памятников архитектуры XIII - XIV вв. на территории
Булгарского городища», XIII - XIV вв. и «Городище «Болгар» - столица
Болгарского государства», X - XV вв. (Республика Татарстан
(Татарстан), включенных в Список всемирного наследия**

I. Единая охранная зона (ЕОЗ)

1. Разрешается:

1.1. Восстановление (регенерация) историко-градостроительной и (или) природной среды объектов культурного наследия (восстановление, восполнение частично или полностью утраченных элементов и (или) характеристик историко-градостроительной и (или) природной среды).

1.2. Реконструкция объектов капитального строительства без увеличения их основного объема (существующей высоты и площади застройки).

1.3. Использование в отделке фасадов следующих материалов:

- для стен: лицевой кирпич, кирпич и штукатурка под покраску, дерево или материал, имитирующий дерево;

- для скатных крыш: металл под фальц или имитирующий его металлический профнастил.

1.4. Применение в покраске фасадов следующих цветовых решений:

- для стен деревянной индивидуальной жилой застройки: сохранение исторических принципов традиционной татарской колористики, включающих многообразие цветов (желтый, зеленый, синий, голубой и их оттенки, в качестве акцентов используются синий, красный и белый цвета) и их контрастных сочетаний;

- для стен всех остальных типов застройки: все оттенки охры, коричневого, зеленого и серого цветов;

- для скатных крыш всех типов застройки: все оттенки зеленого, коричневого и серого цветов.

1.5. Снос объектов капитального строительства и их частей.

1.6. Реконструкция существующих дорог и проездов без повышения существующих высотных отметок.

1.7. Реконструкция существующих инженерных сетей, прокладка новых инженерных сетей подземным способом.

1.8. Реконструкция существующих объектов инженерной инфраструктуры (газораспределительных пунктов контейнерного и шкафного типов, трансформаторных подстанций различных типов, кабельных распределительных шкафов и подобное) без увеличения их основного объема (существующей высоты и площади застройки).

1.9. Благоустройство территории и озеленение, предусматривающие:

- сохранение существующих деревьев и проведение санитарных рубок (вырубка деревьев, признанных аварийными, обрезка крон деревьев), посадку новых деревьев и декоративных кустарников, разбивку газонов и цветников;

- использование в покрытии дорог и проездов твердых материалов (асфальт); для тротуаров - асфальт и (или) тротуарная плитка серых и (или) коричневых оттенков;

- установку в границах территорий общего пользования (улицы) малых архитектурных форм (скамьи, урны), а также отдельно стоящих средств наружного освещения (фонари), соответствующих сложившейся историко-градостроительной среде объектов культурного наследия;

- реконструкцию существующих ограждений (заборы) с приведением их в соответствие настоящим особым режимам использования земель и требованиям к градостроительным регламентам;

- организацию велодорожек;

- организацию парковок и велопарковок на специально оборудованных площадках;

- реконструкцию существующих остановочных павильонов с приведением их в соответствие настоящим особым режимам использования земель и требованиям к градостроительным регламентам;

- ночную архитектурную подсветку фасадов зданий, строений и сооружений.

1.10. Установка средств ориентирующей информации (указательные знаки, ориентирующие на объекты культурного наследия, достопримечательности города, туристическую инфраструктуру) высотой не более 3 м.

1.11. Установка на фасадах информационных конструкций (вывесок) в виде отдельных букв и знаков высотой не более 0,5 м:

- для одноэтажных зданий не выше нижней отметки карниза при скатном решении крыши или на парапете при плоском решении крыши;

- для зданий с двумя и более этажами не выше нижней отметки окон второго этажа.

2. Запрещается:

2.1. Строительство, за исключением применения специальных мер, направленных на сохранение и регенерацию историко-градостроительной среды объекта культурного наследия федерального значения «Городище «Болгар» - столица Болгарского государства», X - XV вв. (Республика Татарстан (Татарстан)).

2.2. Применение строительных технологий, оказывающих динамическое воздействие на объекты культурного наследия, существующую застройку и загрязняющих окружающую среду.

2.3. Использование объектов капитального строительства под склады для хранения взрывоопасных и пожароопасных материалов, а также складирование таких материалов в границах земельных участков.

2.4. Прокладка инженерных сетей наземным и надземными способом.

2.5. Установка на фасадах зданий, строений и сооружений, просматриваемых с территорий общего пользования, кондиционеров, антенн и иного инженерного оборудования.

2.6. Использование в подсветке информационных конструкций (вывесок) мерцающего света и открытого способа свечения.

2.7. Использование в отделке фасадов зданий, строений и сооружений не характерных для сохранения историко-градостроительной среды отделочных материалов (керамогранит и им подобные), а также применение

фрагментарной отделки и покраски фасадов без учета их общего архитектурного решения.

2.8. Установка по границам земельных участков глухих ограждений с использованием сплошного металлического профлиста или бетонных плит, а также просматриваемых ограждений (заборы) из рулонной сетки, рабицы, 3d сетки, поликарбоната.

2.9. Установка всех видов рекламных конструкций.

2.10. Изменение характера рельефа территории.

II. Единая зона регулирования застройки и хозяйственной деятельности (ЕЗРЗ-1)

3. Разрешается:

3.1. Реконструкция и строительство объектов капитального строительства высотой не более 11 м. Высота измеряется от нижней отметки уровня земли под объектом капитального строительства до верхней отметки конька скатной крыши с углом ее наклона не более 35 градусов или до верхней отметки парапета при плоском решении крыши. Устанавливаемые на крыше дымоходы, антенны и иное инженерное оборудование при расчете высоты не учитываются.

3.2. Реконструкция существующих и строительство новых объектов инженерной инфраструктуры (газораспределительных пунктов контейнерного и шкафного типов, трансформаторных подстанций различных типов, кабельных распределительных шкафов и подобное) высотой не более 5 м.

3.3. Размещение отдельно стоящих нестационарных торговых объектов (павильоны по продаже сувенирной продукции, прохладительных напитков, выпечки, по прокату спортивного инвентаря), а также некапитальных строений (туалеты) высотой не более 4 м и площадью не более 20 кв. м.

3.4. Использование в отделке фасадов следующих материалов:

- для стен: лицевой кирпич, кирпич и штукатурка под покраску, дерево или материал, имитирующий дерево;

- для скатных крыш: металл под фальц или имитирующий его металлический профнастил.

3.5. Применение в покраске фасадов следующих цветовых решений:

- для стен деревянной индивидуальной жилой застройки: сохранение исторических принципов традиционной татарской колористики, включающих многообразие цветов (желтый, зеленый, синий, голубой и их оттенки, в качестве акцентов используются синий, красный и белый цвета) и их контрастных сочетаний;

- для стен всех остальных типов застройки: все оттенки охры, коричневого, зеленого и серого цветов;

- для скатных крыш всех типов застройки: все оттенки зеленого, коричневого и серых цветов.

3.6. Снос объектов капитального строительства и их частей.

3.7. Ремонт и реконструкция существующих инженерных сетей, прокладка новых инженерных сетей подземным способом.

3.8. Реконструкция существующих дорог и проездов без повышения высотных отметок, прокладка новых.

3.9. Благоустройство территории и озеленение, предусматривающие:

- сохранение существующих деревьев и проведение санитарных рубок (вырубка деревьев, признанных аварийными, обрезка крон деревьев), посадку новых деревьев и декоративных кустарников, разбивку газонов и цветников;

- использование в покрытии дорог, проездов твердых материалов (асфальт); для тротуаров - асфальт и (или) тротуарная плитка серых и (или) коричневых оттенков;

- установку в границах территорий общего пользования (улицы) малых архитектурных форм (скамьи, урны), а также отдельно стоящих средств наружного освещения (фонари), соответствующих сложившейся историко-градостроительной среде объектов культурного наследия;

- организацию велодорожек;

- организацию парковок и велопарковок на специально оборудованных площадках;

- реконструкцию существующих остановочных павильонов с приведением их в соответствие настоящим особым режимам использования земель и требованиям к градостроительным регламентам;

- установку новых остановочных павильонов, соответствующих настоящим особым режимам использования земель и требованиям к градостроительным регламентам;

- ремонт существующих и установку новых скульптур и скульптурных композиций высотой не более 5 м;

- ночную архитектурную подсветку фасадов зданий, строений и сооружений;

- реконструкцию существующих и установку новых ограждений (заборы) с учетом следующего:

вдоль дорог, разделяющих проезжую и пешеходную части дороги, по границам парков, скверов, бульваров, набережных - просматриваемые металлические ограждения высотой не более 1,2 м;

по границам земельных участков, формирующих территории общего пользования, - просматриваемые или частично просматриваемые ограждения высотой не более 2 м.

3.10. Установка средств ориентирующей информации (указательные знаки, ориентирующие на объекты культурного наследия, достопримечательности города, туристическую инфраструктуру) высотой не более 3 м.

3.11. Установка на фасадах информационных конструкций (вывесок) в виде отдельных букв и знаков высотой не более 0,5 м:

- для одноэтажных зданий - не выше нижней отметки карниза при скатном решении крыши или на парапете при плоском решении крыши;

- для зданий с двумя этажами и более - не выше нижней отметки окон второго этажа.

3.12. Установка отдельностоящих рекламных конструкций высотой не более 2,5 м и площадью информационного поля не более 1,5 кв. м каждой стороны.

4. Запрещается:

4.1. Применение строительных технологий, оказывающих динамическое воздействие на объекты культурного наследия, существующую застройку и загрязняющих окружающую среду.

4.2. Прокладка новых инженерных сетей надземным и наземным способом.

4.3. Использование объектов капитального строительства под склады для хранения взрывоопасных и пожароопасных материалов и складирование таких материалов в границах земельных участков, расположенных на расстоянии менее 200 м от границы территории объекта культурного наследия федерального значения «Городище «Болгар» - столица Болгарского государства», X - XV вв. (Республика Татарстан (Татарстан)).

4.4. Установка на фасадах зданий, строений и сооружений, просматриваемых с территорий общего пользования, кондиционеров, антенн и иного инженерного оборудования.

4.5. Использование в подсветке информационных конструкций (вывесок) мерцающего света и открытого способа свечения.

4.6. Использование в отделке фасадов зданий, строений и сооружений не характерных для сложившейся историко-градостроительной среды отделочных материалов (керамогранит и подобные материалы), а также применение фрагментарной отделки и покраски фасадов без учета их общего архитектурного решения.

4.7. Установка по границам земельных участков глухих ограждений с использованием сплошного металлического профлиста или бетонных плит, а также просматриваемых ограждений (заборы) из рулонной сетки, рабицы, 3d сетки, поликарбоната.

4.8. Установка крупногабаритных рекламных конструкций, а также размещение всех видов рекламных конструкций на фасадах и крышах зданий, строений и сооружений.

4.9. Засыпка озер и прудов.

4.10. Изменение характера рельефа территории.

III. Единая зона регулирования застройки и хозяйственной деятельности (ЕЗРЗ-2)

5. Разрешается:

5.1. Реконструкция и строительство объектов капитального строительства высотой не более 14 м. Высота измеряется от нижней отметки уровня земли под объектом капитального строительства до верхней отметки конька скатной крыши с углом наклона крыши не более 35 градусов или до верхней отметки парапета при плоском решении крыши. Устанавливаемые

на крыше дымоходы, антенны и иное инженерное оборудование при расчете высоты не учитываются.

5.2. Реконструкция существующих и строительство новых объектов инженерной инфраструктуры (газораспределительных пунктов контейнерного и шкафного типов, трансформаторных подстанций различных типов, кабельных распределительных шкафов и подобное) высотой не более 5 м.

5.3. Размещение отдельно стоящих нестационарных торговых объектов, а также некапитальных строений (туалеты) высотой не более 4 м и площадью не более 20 кв. м.

5.4. Размещение объектов туристического показа (музейных экспонатов под открытым небом).

5.5. Использование в отделке фасадов зданий, строений и сооружений, не отнесенных к музейным экспонатам, следующих материалов:

- для стен: природный камень, лицевой кирпич, кирпич и штукатурку под покраску, дерево или материал, имитирующий дерево;

- для скатных крыш: металл под фальц или имитирующий его металлический профнастил.

5.6. Применение в покраске фасадов зданий, строений и сооружений, не отнесенных к музейным экспонатам, следующих цветовых решений:

- для стен: нейтральные цветовые гаммы;

- для скатных крыш: зеленый, коричневый и серый цвета.

5.7. Ремонт, реставрация и реконструкция существующих музейных экспонатов под открытым небом, размещение новых экспонатов.

5.8. Снос объектов капитального строительства и их частей.

5.9. Ремонт и реконструкция существующих инженерных сетей, прокладка новых инженерных сетей подземным способом.

5.10. Реконструкция существующих дорог и проездов без повышения высотных отметок, прокладка новых.

5.11. Благоустройство территории и озеленение, предусматривающие:

- сохранение существующих деревьев и проведение санитарных рубок (вырубка деревьев, признанных аварийными, обрезка крон деревьев), посадку новых деревьев и декоративных кустарников, разбивку газонов и цветников;

- использование в покрытии дорог, проездов твердых материалов (асфальт); для тротуаров - асфальт и (или) тротуарная плитка серых и (или) коричневых оттенков, для пешеходных дорожек - природный камень, дерево, гравийная смесь;

- установку малых архитектурных форм (скамьи, урны), а также отдельно стоящих средств наружного освещения (фонари), соответствующих сложившейся историко-градостроительной среде объектов культурного наследия;

- ремонт существующих и установку новых скульптур и скульптурных композиций высотой не более 5 м;

- ночную архитектурную подсветку фасадов зданий, строений и сооружений;

- проведение работ по расчистке существующих озер и прудов, организацию новых;

- устройство фонтанов;

- организацию велодорожек;

- организацию велопарковок, парковок для легкового транспорта и туристических автобусов;

- реконструкцию существующих и установку новых остановочных павильонов, соответствующих настоящим особым режимам использования земель и требованиям к градостроительным регламентам;

- реконструкцию существующих и установку новых ограждений (заборы) с учетом следующего: для музея под открытым небом – отвечающие требованиям формирования музея, в остальных случаях - просматриваемые или частично просматриваемые ограждения, соответствующие настоящим особым режимам использования земель и требованиям к градостроительным регламентам, и высотой не более 2 м.

5.12. Реконструкция существующих и установка новых средств ориентирующей информации (указательные знаки, ориентирующие на объекты культурного наследия, достопримечательности города и туристическую инфраструктуру) высотой не более 3 м.

5.13. Реконструкция существующих и установка новых отдельно стоящих информационных стендов, афиш высотой не более 2,5 м и площадью информационного поля не более 1,5 кв. м каждой стороны.

5.14. Установка на фасадах информационных конструкций (вывески) в виде отдельных букв и знаков высотой не более 0,5 м:

- для одноэтажных зданий - не выше нижней отметки карниза при скатном решении крыши или на парапете при плоском решении крыши;

- для зданий с двумя и более этажами - не выше нижней отметки окон второго этажа.

5.15. Установка отдельностоящих рекламных конструкций высотой не более 2,5 м и площадью информационного поля не более 1,5 кв. м каждой стороны.

6. Запрещается:

6.1. Применение строительных технологий, оказывающих динамическое воздействие на объекты культурного наследия, существующую застройку и загрязняющих окружающую среду.

6.2. Прокладка новых инженерных сетей надземным и наземным способом.

6.3. Использование объектов капитального строительства под склады для хранения взрывоопасных и пожароопасных материалов и складирование таких материалов в границах земельных участков, расположенных на расстоянии менее 200 м от границ территории объекта культурного наследия федерального значения «Городище «Болгар» - столица Болгарского государства», X - XV вв. (Республика Татарстан (Татарстан)).

6.4. Установка на фасадах зданий, строений и сооружений, просматриваемых с территорий общего пользования, кондиционеров, антенн и иного инженерного оборудования.

6.5. Использование в подсветке информационных конструкций (вывески) мерцающего света и открытого способа свечения.

6.6. Использование в отделке фасадов зданий, строений и сооружений не характерных для сохранения историко-градостроительной среды отделочных материалов (керамогранит и им подобные), а также применение фрагментарной отделки и покраски фасадов без учета их общего архитектурного решения.

6.7. Установка по границам земельных участков глухих ограждений с использованием сплошного металлического профлиста или бетонных плит,

а также просматриваемых ограждений (заборы) из рулонной сетки, рабицы, 3d сетки, поликарбоната.

6.8. Установка крупногабаритных рекламных конструкций, а также размещение всех видов рекламных конструкций на фасадах и крышах зданий, строений и сооружений.

6.9. Засыпка озер и прудов.

6.10. Изменение характера рельефа территории.

IV. Единая зона регулирования застройки и хозяйственной деятельности (ЕЗРЗ-3)

7. Разрешается:

7.1. Реконструкция существующих и строительство новых объектов капитального строительства культового назначения (мечети) высотой не более 40 м. Высота измеряется от нижней отметки уровня земли под объектом капитального строительства до верхней отметки минарета мечети.

7.2. Реконструкция существующих и строительство новых объектов инженерной инфраструктуры (газораспределительных пунктов контейнерного и шкафного типов, трансформаторных подстанций различных типов, кабельных распределительных шкафов и подобное) высотой не более 5 м.

7.3. Использование в наружной отделке фасадов следующих материалов и цветов:

- для стен: белый природный камень (мрамор), кирпич или штукатурка под покраску с применением белого цвета;

- для оконных и дверных заполнений: дерево с применением в их покраске белого цвета либо использование естественного цвета дерева;

- для минаретных завершений и куполов: белый природный камень (мрамор), белая керамика или металл под покраску с применением белого цвета;

- для плоских крыш: применение в наружной их покраске серого цвета.

7.4. Снос объектов капитального строительства и их частей.

7.5. Ремонт и реконструкция существующих инженерных сетей, прокладка новых инженерных сетей подземным способом.

7.6. Реконструкция существующих дорог и проездов без повышения высотных отметок, прокладка новых.

7.7. Благоустройство территории, озеленение, предусматривающее:

- сохранение существующих деревьев и проведение санитарных рубок (вырубка деревьев, признанных аварийными, обрезка крон деревьев), посадку новых деревьев и декоративных кустарников, разбивку газонов и цветников;

- использование в покрытии дорог и проездов твердых материалов (асфальт); для пешеходных аллей и площади - натуральных материалов (камень, мрамор) или имитирующих их (тротуарная плитка белого и серого цвета);

- установку малых архитектурных форм (скамьи, урны), а также отдельно стоящих средств наружного освещения (фонари), соответствующих сложившейся историко-градостроительной среде объектов культурного наследия;

- ночную архитектурную подсветку фасадов зданий, строений, сооружений и фонтанов;

- реконструкцию существующих фонтанов, устройство новых;

- организацию парковок на специально оборудованных площадках.

7.8. Установка средств ориентирующей информации (указательные знаки, ориентирующие на объекты культурного наследия, достопримечательности города и туристическую инфраструктуру) высотой не более 3 м.

7.9. Установка отдельно стоящих информационных стендов высотой не более 2,5 м и площадью информационного поля не более 1,5 кв. м.

8. Запрещается:

8.1. Применение строительных технологий, оказывающих динамическое воздействие на объекты культурного наследия, существующую застройку и загрязняющих окружающую среду.

8.2. Прокладка новых инженерных сетей надземным и наземным способом.

8.3. Использование объектов капитального строительства под склады для хранения взрывоопасных и пожароопасных материалов, а также складирование таких материалов в границах земельных участков.

8.4. Установка на фасадах зданий, строений и сооружений кондиционеров, антенн и иного инженерного оборудования.

8.5. Использование в отделке фасадов зданий, строений и сооружений не характерных для комплекса мечети материалов (керамогранит и им подобные), а также ярких цветовых гамм в их покраске.

8.6. Изменение характера рельефа территории.

V. Единая зона регулирования застройки и хозяйственной деятельности (ЕЗРЗ-4)

9. Разрешается:

9.1. Деятельность, предусмотренная Федеральным законом от 12.01.1996 № 8-ФЗ «О погребении и похоронном деле».

9.2. Установка по границам территории кладбища глухого или смещенного (частично просматриваемого) ограждения (забор), соответствующего сложившейся историко-градостроительной среде объектов культурного наследия.

9.3. Вырубка деревьев.

10. Запрещается:

10.1. Установка по границам кладбища ограждения (забор) в виде сплошного металлического профлиста или бетонных плит.

10.2. Замусоривание территории.

VI. Единая зона охраняемого природного ландшафта (ЕЗОПЛ-1)

11. Разрешается:

11.1. Деятельность, предусмотренная Лесным кодексом Российской Федерации.

11.2. Реконструкция существующих дорог и проездов с организацией съездов, автопарковок, велопарковок, автобусных остановок на специально оборудованных площадках.

11.3. Организация туристических маршрутов в виде пешеходных спусков, троп, аллей, дорожек, велосипедных дорожек, дорог для конных прогулок, в зимнее время - лыжных трасс.

11.4. Реконструкция существующих инженерных трубопроводов и инженерных сетей, прокладка новых инженерных сетей подземным способом.

11.5. Реконструкция существующих отдельно стоящих объектов инженерной инфраструктуры и иных объектов капитального строительства без увеличения их основного объема (существующей высоты и площади застройки).

11.6. Проведение работ по расчистке озер и прудов, устройство организованных спусков к воде, мостков для рыбной ловли, организованных мест отдыха.

12. Запрещается:

12.1. Строительство объектов капитального строительства.

12.2. Применение технологий, загрязняющих окружающую среду.

12.3. Организация туристических палаточных городков с разведением костров.

VII. Единая зона охраняемого природного ландшафта (ЕЗОПЛ-2)

13. Разрешается:

13.1. Деятельность, предусмотренная Водным кодексом Российской Федерации.

13.2. Проведение противопаводковых работ, а также работ по укреплению береговых склонов от разрушения.

13.3. Реконструкция существующих причальных сооружений без увеличения их объема (существующей высоты и площади застройки) с использованием в отделке и покраске фасадов материалов и цветовых гамм, соответствующих сложившейся историко-градостроительной среде объектов культурного наследия.

14. Запрещается:

14.1. Строительство объектов капитального строительства.

14.2. Применение технологий, загрязняющих окружающую среду.