



**МИНИСТЕРСТВО ТРАНСПОРТА РОССИЙСКОЙ ФЕДЕРАЦИИ  
ФЕДЕРАЛЬНОЕ АГЕНТСТВО ВОЗДУШНОГО ТРАНСПОРТА**

**(РОСАВИАЦИЯ)**

МИНИСТЕРСТВО ТРАНСПОРТА РОССИЙСКОЙ ФЕДЕРАЦИИ

**ПРИКАЗ**

**ЗАРЕГИСТРИРОВАНО**

Москва

№ 662-П

Регистрационный № 75205

от "13" сентября 2023г.

*15 августа 2023г.*

**Об установлении приаэродромной территории аэродрома  
гражданской авиации Самара (Курумоч)**

В соответствии со статьей 47 Воздушного кодекса Российской Федерации, подпунктом «в» пункта 2 Положения о приаэродромной территории, утвержденного постановлением Правительства Российской Федерации от 2 декабря 2017 г. № 1460, п р и к а з ы в а ю:

1. Установить приаэродромную территорию аэродрома гражданской авиации Самара (Курумоч) согласно приложению к настоящему приказу.

2. Настоящий приказ действует в течение срока, указанного в пункте 4 постановления Правительства Российской Федерации от 2 декабря 2017 г. № 1460 «Об утверждении Положения о приаэродромной территории и Правил разрешения разногласий, возникающих между высшими исполнительными органами государственной власти субъектов Российской Федерации, уполномоченными Правительством Российской Федерации федеральными органами исполнительной власти и Федеральной службой по надзору в сфере защиты прав потребителей и благополучия человека при согласовании проекта акта об установлении приаэродромной территории и при определении границ седьмой подзоны приаэродромной территории».

Руководитель

А.В. Нерадько

**Приаэродромная территория  
аэродрома гражданской авиации Самара (Курумоч)**

**I. Общие положения**

1. Граница приаэродромной территории аэродрома гражданской авиации Самара (Курумоч) установлена путем наложения границ семи подзон.

2. В подзонах приаэродромной территории аэродрома гражданской авиации Самара (Курумоч) устанавливаются следующие ограничения использования земельных участков и (или) расположенных на них объектов недвижимости и осуществления экономической и иной деятельности (далее – ограничения использования объектов недвижимости и осуществления деятельности)<sup>1</sup>:

первая подзона, в которой запрещается размещать объекты, не предназначенные для организации и обслуживания воздушного движения и воздушных перевозок, обеспечения взлета, посадки, руления и стоянки воздушных судов;

вторая подзона, в которой запрещается размещать объекты, не предназначенные для обслуживания пассажиров и обработки багажа, грузов и почты, обслуживания воздушных судов, хранения авиационного топлива и заправки воздушных судов, обеспечения энергоснабжения, а также объекты, не относящиеся к инфраструктуре аэропорта;

третья подзона, в которой запрещается размещать объекты, высота которых превышает ограничения, установленные уполномоченным Правительством

---

<sup>1</sup> Статья 47 Воздушного кодекса Российской Федерации; пункт 1(1) Положения о приаэродромной территории, утвержденного постановлением Правительства Российской Федерации от 2 декабря 2017 г. № 1460 (далее соответственно – Положение, постановление № 1460), в соответствии с пунктом 4 постановления № 1460 данный акт действует до 1 сентября 2029 г.



Российской Федерации федеральным органом исполнительной власти при установлении соответствующей приаэродромной территории;

четвертая подзона, в которой запрещается размещать объекты, создающие помехи в работе наземных объектов средств и систем обслуживания воздушного движения, навигации, посадки и связи, предназначенных для организации воздушного движения и расположенных вне первой подзоны;

пятая подзона, в которой запрещается размещать опасные производственные объекты, функционирование которых может повлиять на безопасность полетов воздушных судов;

шестая подзона, в которой запрещается размещать объекты, способствующие привлечению и массовому скоплению птиц;

седьмая подзона, в которой в целях предотвращения негативного физического воздействия устанавливается перечень ограничений использования земельных участков, определенный в соответствии с земельным законодательством с учетом положений Воздушного кодекса Российской Федерации. При этом под указанным негативным физическим воздействием понимается несоответствие эквивалентного уровня звука, возникающего в связи с полетами воздушных судов, санитарно-эпидемиологическим требованиям<sup>2</sup>.

3. Настоящее приложение включает<sup>3</sup>:

---

<sup>2</sup> Постановление Главного государственного санитарного врача Российской Федерации от 28 января 2021 г. № 2 «Об утверждении санитарных правил и норм СанПиН 1.2.3685-21 «Гигиенические нормативы и требования к обеспечению безопасности и (или) безвредности для человека факторов среды обитания» (зарегистрировано Министерством юстиции Российской Федерации 29 января 2021 г., регистрационный № 62296) с изменениями, внесенными постановлением Главного государственного санитарного врача Российской Федерации от 30 декабря 2022 г. № 24 (зарегистрировано Министерством юстиции Российской Федерации 9 марта 2023 г., регистрационный № 72558) (далее – постановление № 2), в соответствии с пунктом 3 постановления № 2 данный акт действует до 1 марта 2027 г.; постановление Главного государственного санитарного врача Российской Федерации от 28 января 2021 г. № 3 «Об утверждении санитарных правил и норм СанПиН 2.1.3684-21 «Санитарно-эпидемиологические требования к содержанию территорий городских и сельских поселений, к водным объектам, питьевой воде и питьевому водоснабжению, атмосферному воздуху, почвам, жилым помещениям, эксплуатации производственных, общественных помещений, организации и проведению санитарно-противоэпидемических (профилактических) мероприятий» (зарегистрировано Министерством юстиции Российской Федерации 29 января 2021 г., регистрационный № 62297) с изменениями, внесенными постановлениями Главного государственного санитарного врача Российской Федерации от 26 июня 2021 г. № 16 (зарегистрировано Министерством юстиции Российской Федерации 7 июля 2021 г., регистрационный № 64146), от 14 декабря 2021 г. № 37 (зарегистрировано Министерством юстиции Российской Федерации 30 декабря 2021 г., регистрационный № 66692), от 14 февраля 2022 г. № 6 (зарегистрировано Министерством юстиции Российской Федерации 17 февраля 2022 г., регистрационный № 67331) (далее – постановление № 3), в соответствии с пунктом 3 постановления № 3 данный акт действует до 1 марта 2027 г.

<sup>3</sup> Статья 47 Воздушного кодекса Российской Федерации, пункт 3 Положения.

текстовое и графическое описания местоположения границ приаэродромной территории и выделенных на ней семи подзон и зон (секторов) внутри указанных подзон;

перечень координат характерных точек границ в системе координат, используемой для ведения Единого государственного реестра недвижимости (далее – перечень координат характерных точек границ);

перечень ограничений использования объектов недвижимости и осуществления деятельности в соответствии с Воздушным кодексом Российской Федерации.

## **II. Описание границ приаэродромной территории аэродрома гражданской авиации Самара (Курумоч)**

4. Описание границ приаэродромной территории аэродрома гражданской авиации Самара (Курумоч) в соответствии с подпунктом «а» пункта 3 Положения включает перечень координат характерных точек границ.

4.1. Граница приаэродромной территории аэродрома гражданской авиации Самара (Курумоч) установлена по границе наиболее удалённых от контрольной точки аэродрома (далее – КТА) внешних границ подзон.

4.2. Перечень координат характерных точек границ приаэродромной территории аэродрома гражданской авиации Самара (Курумоч) приведен в таблице 1.1.

Таблица 1.1

Обозначение характерных точек границ	Координаты МСК-63 зона 1		Обозначение характерных точек границ	Координаты МСК-63 зона 1	
	X	Y		X	Y
1	450061.25	1360515.48	11	440326.69	1378583.87
2	453324.17	1369224.29	12	439816.39	1379788.85
3	441189.38	1371805.54	13	439203.02	1380944.78
4	441223.93	1372085.00	14	438491.24	1382042.84
5	441270.69	1373392.74	15	437686.46	1383074.69
6	441269.87	1373408.61	16	436794.81	1384032.48
7	441271.74	1373460.86	17	435823.08	1384908.90
8	441204.35	1374767.71	18	434778.66	1385697.30
9	441023.32	1376063.71	19	434049.28	1386153.92
10	440730.02	1377339.00	20	433858.49	1386398.54



Обозначение характерных точек границ	Координаты МСК-63 зона 1	
	X	Y
21	432966.84	1387356.33
22	432467.95	1387806.28
23	441419.67	1399231.56
24	433329.20	1403817.87
25	428211.82	1390498.61
26	427463.19	1390801.80
27	426212.10	1391185.44
28	424932.35	1391458.59
29	423633.65	1391619.15
30	422325.91	1391665.91
31	421019.06	1391598.52
32	419723.06	1391417.49
33	418447.77	1391124.19
34	417202.90	1390720.86
35	415997.92	1390210.56
36	414841.99	1389597.19
37	413743.93	1388885.41
38	412712.08	1388080.63
39	411754.29	1387188.98
40	410877.87	1386217.25
41	410089.47	1385172.83
42	409395.10	1384063.67
43	408953.11	1383198.01
44	394327.72	1391328.43
45	391064.80	1382619.62
46	407388.32	1379147.37
47	407059.16	1378013.74
48	406805.19	1376730.04
49	406664.07	1375429.09
50	406636.87	1374120.79
51	406723.81	1372815.10
52	406924.20	1371521.96
53	407236.55	1370251.20
54	407658.45	1369012.50
55	408186.71	1367815.28

Обозначение характерных точек границ	Координаты МСК-63 зона 1	
	X	Y
56	408817.31	1366668.66
57	409545.44	1365581.36
58	410365.56	1364561.67
59	411271.44	1363617.33
60	412256.17	1362755.53
61	412694.07	1362435.14
62	402480.39	1349399.20
63	410570.86	1344812.88
64	416531.94	1360328.09
65	416819.73	1360219.99
66	418067.74	1359826.49
67	419345.31	1359543.26
68	420642.69	1359372.46
69	420684.67	1359368.84
70	421252.21	1359138.99
71	422503.30	1358755.35
72	423783.05	1358482.20
73	425081.75	1358321.64
74	426389.49	1358274.88
75	427696.34	1358342.27
76	428992.34	1358523.30
77	430267.63	1358816.60
78	431512.50	1359219.93
79	432717.48	1359730.23
80	433873.41	1360343.60
81	434971.47	1361055.38
82	436003.32	1361860.16
83	436961.11	1362751.81
84	437837.53	1363723.54
85	438625.93	1364767.96
86	439320.30	1365877.12
87	439562.65	1366351.77
1	450061.25	1360515.48

4.3. Перечень кадастровых кварталов, в границах территорий которых полностью или частично расположена приаэродромная территория аэродрома гражданской авиации Самара (Курумоч), приведен в таблице 1.2.

Таблица 1.2

№ п/п	Номера кадастровых кварталов				
	1	2	3	4	5
1	63:01:0212001	63:01:0322005	63:17:2401003	63:26:0107007	63:26:1004050
2	63:01:0212002	63:01:0323001	63:17:2401004	63:26:0108001	63:26:1004051
3	63:01:0213001	63:01:0323002	63:17:2401005	63:26:0108002	63:26:1004052
4	63:01:0213002	63:01:0323003	63:17:2402001	63:26:0108003	63:26:1004053
5	63:01:0213003	63:01:0323004	63:17:2402002	63:26:0108004	63:26:1101001
6	63:01:0218003	63:01:0324001	63:17:2403001	63:26:0214006	63:26:1101002
7	63:01:0218004	63:01:0324002	63:17:2403002	63:26:0214007	63:26:1101003
8	63:01:0219001	63:01:0324003	63:17:2403003	63:26:0214008	63:26:1102001
9	63:01:0219002	63:01:0324004	63:17:2403004	63:26:0601001	63:26:1102002
10	63:01:0221001	63:01:0324005	63:17:2403005	63:26:0601002	63:26:1102003
11	63:01:0221002	63:01:0325001	63:17:2403006	63:26:0601004	63:26:1102004
12	63:01:0222001	63:01:0325002	63:17:2403007	63:26:0601005	63:26:1102005
13	63:01:0222002	63:01:0325003	63:17:2403008	63:26:0601006	63:26:1102006
14	63:01:0223001	63:01:0326001	63:17:2403009	63:26:0601007	63:26:1102007
15	63:01:0223002	63:01:0326002	63:17:2403010	63:26:0602001	63:26:1102008
16	63:01:0225001	63:01:0327001	63:17:2403011	63:26:0602002	63:26:1102009
17	63:01:0225002	63:01:0327002	63:17:2403012	63:26:0602003	63:26:1103001
18	63:01:0225003	63:01:0327003	63:17:2403013	63:26:0602004	63:26:1103002
19	63:01:0225004	63:01:0327005	63:17:2403014	63:26:0602005	63:26:1103003
20	63:01:0225005	63:01:0327006	63:17:2403015	63:26:0602006	63:26:1103004
21	63:01:0226002	63:01:0327007	63:17:2403016	63:26:0602007	63:26:1103005
22	63:01:0232001	63:01:0327008	63:17:2403017	63:26:0602008	63:26:1104001
23	63:01:0232002	63:01:0327009	63:17:2403018	63:26:0602009	63:26:1104002
24	63:01:0232003	63:01:0327010	63:17:2403019	63:26:0603001	63:26:1104003
25	63:01:0233001	63:01:0327011	63:17:2403020	63:26:0603002	63:26:1104004
26	63:01:0233002	63:01:0328001	63:17:2403021	63:26:0603003	63:26:1104005
27	63:01:0236010	63:01:0328002	63:17:2403022	63:26:0603004	63:26:1105001
28	63:01:0236011	63:01:0328003	63:17:2403023	63:26:0603005	63:26:1105002
29	63:01:0236012	63:01:0328004	63:17:2403024	63:26:0603006	63:26:1105003
30	63:01:0237002	63:01:0328005	63:17:2403025	63:26:0603007	63:26:1105004
31	63:01:0238001	63:01:0328006	63:17:2403026	63:26:0603008	63:26:1301001
32	63:01:0238002	63:01:0328007	63:17:2403027	63:26:0603009	63:26:1301002
33	63:01:0238003	63:01:0328008	63:17:2403028	63:26:0701004	63:26:1301003
34	63:01:0238004	63:01:0328009	63:17:2403029	63:26:0701005	63:26:1301004
35	63:01:0239001	63:01:0328010	63:17:2403030	63:26:0701006	63:26:1301005
36	63:01:0239002	63:01:0328011	63:17:2403031	63:26:0701007	63:26:1301006
37	63:01:0240001	63:01:0329002	63:17:2403032	63:26:0701008	63:26:1301007
38	63:01:0240002	63:01:0329003	63:17:2403033	63:26:0701009	63:26:1301008
39	63:01:0241006	63:01:0329004	63:17:2403034	63:26:0701012	63:26:1301009
40	63:01:0244001	63:01:0329005	63:17:2403035	63:26:0701013	63:26:1301010
41	63:01:0244002	63:01:0329006	63:17:2403036	63:26:0701014	63:26:1301011
42	63:01:0245001	63:01:0329007	63:17:2403037	63:26:0701018	63:26:1301012



№ п/п	Номера кадастровых кварталов				
	1	2	3	4	5
43	63:01:0245002	63:01:0329008	63:17:2404001	63:26:0701019	63:26:1301013
44	63:01:0246001	63:01:0330001	63:17:2404002	63:26:0701020	63:26:1301014
45	63:01:0246002	63:01:0330002	63:17:2404003	63:26:0701021	63:26:1302001
46	63:01:0248001	63:01:0330003	63:17:2404004	63:26:0701023	63:26:1302002
47	63:01:0248002	63:01:0330004	63:17:2404005	63:26:0701024	63:26:1302003
48	63:01:0248003	63:01:0331001	63:17:2404006	63:26:0701025	63:26:1302004
49	63:01:0248004	63:01:0331002	63:17:2404007	63:26:0701026	63:26:1302005
50	63:01:0248005	63:01:0331003	63:17:2404008	63:26:0701027	63:26:1302006
51	63:01:0248006	63:01:0331004	63:17:2404009	63:26:0701029	63:26:1302007
52	63:01:0248007	63:01:0333003	63:17:2404010	63:26:0701030	63:26:1302008
53	63:01:0248008	63:01:0334001	63:17:2405001	63:26:0701031	63:26:1302009
54	63:01:0248009	63:01:0334002	63:17:2405002	63:26:0701032	63:26:1302010
55	63:01:0248010	63:01:0335001	63:17:2405003	63:26:0701033	63:26:1302011
56	63:01:0248011	63:01:0335002	63:17:2405004	63:26:0701034	63:26:1302012
57	63:01:0248012	63:01:0335003	63:17:2501001	63:26:0701035	63:26:1302013
58	63:01:0248013	63:01:0335004	63:17:2501002	63:26:0701036	63:26:1302014
59	63:01:0248014	63:01:0335005	63:17:2501003	63:26:0701037	63:26:1302015
60	63:01:0248015	63:01:0335006	63:17:2501004	63:26:0703008	63:26:1303001
61	63:01:0248016	63:01:0335007	63:17:2501005	63:26:0703009	63:26:1303002
62	63:01:0248017	63:01:0335008	63:17:2501006	63:26:0703010	63:26:1303003
63	63:01:0248018	63:01:0335009	63:17:2501007	63:26:0703011	63:26:1303004
64	63:01:0248019	63:01:0335010	63:17:2501008	63:26:0703012	63:26:1303005
65	63:01:0248020	63:01:0335011	63:17:2501009	63:26:0703013	63:26:1304001
66	63:01:0248021	63:01:0335012	63:17:2501010	63:26:0703014	63:26:1304002
67	63:01:0248022	63:01:0335013	63:17:2501011	63:26:0703015	63:26:1304003
68	63:01:0248023	63:01:0335014	63:17:2501012	63:26:0703016	63:26:1304004
69	63:01:0248024	63:01:0336001	63:17:2501013	63:26:0801004	63:26:1304005
70	63:01:0248025	63:01:0336002	63:17:2501014	63:26:0801006	63:26:1304006
71	63:01:0248026	63:01:0337001	63:17:2501015	63:26:0801007	63:26:1304007
72	63:01:0248027	63:01:0337002	63:17:2501016	63:26:0801008	63:26:1305001
73	63:01:0248028	63:01:0337003	63:17:2501017	63:26:0801009	63:26:1305002
74	63:01:0248029	63:01:0337004	63:17:2501018	63:26:0801010	63:26:1305003
75	63:01:0248030	63:01:0338001	63:17:2501019	63:26:0801011	63:26:1305004
76	63:01:0248031	63:01:0338002	63:17:2501020	63:26:0801012	63:26:1305005
77	63:01:0248032	63:01:0338004	63:17:2502001	63:26:0801013	63:26:1305006
78	63:01:0248033	63:01:0338005	63:17:2502002	63:26:0801014	63:26:1305007
79	63:01:0248034	63:01:0338006	63:17:2502003	63:26:0801015	63:26:1305008
80	63:01:0248035	63:01:0338007	63:17:2502004	63:26:0801016	63:26:1305009
81	63:01:0248036	63:01:0338008	63:17:2502005	63:26:0801017	63:26:1305010
82	63:01:0248037	63:01:0338009	63:17:2502006	63:26:0801018	63:26:1305011
83	63:01:0248038	63:01:0338010	63:17:2502007	63:26:0801019	63:26:1305012
84	63:01:0248039	63:01:0339001	63:17:2502008	63:26:0801020	63:26:1305013
85	63:01:0248040	63:01:0339002	63:17:2502009	63:26:0802006	63:26:1305014
86	63:01:0248041	63:01:0339003	63:17:2502010	63:26:0802007	63:26:1305015

№ п/п	Номера кадастровых кварталов				
	1	2	3	4	5
87	63:01:0248042	63:01:0339004	63:17:2502012	63:26:0802008	63:26:1305016
88	63:01:0248043	63:01:0340001	63:17:2502013	63:26:0802009	63:26:1305017
89	63:01:0248044	63:01:0340002	63:17:2502014	63:26:0802010	63:26:1305018
90	63:01:0248045	63:01:0340003	63:17:2502015	63:26:0802011	63:26:1306001
91	63:01:0248046	63:01:0340004	63:17:2502016	63:26:0802012	63:26:1306002
92	63:01:0248047	63:01:0340005	63:17:2502017	63:26:0802013	63:26:1306003
93	63:01:0248048	63:01:0340006	63:17:2502018	63:26:0802014	63:26:1306004
94	63:01:0248049	63:01:0340007	63:17:2502019	63:26:0802015	63:26:1306005
95	63:01:0248050	63:01:0340008	63:17:2502020	63:26:0802016	63:26:1306006
96	63:01:0248051	63:01:0340009	63:17:2502021	63:26:0802017	63:26:1306007
97	63:01:0249001	63:01:0340010	63:17:2502022	63:26:0803009	63:26:1306008
98	63:01:0249002	63:01:0341001	63:17:2502023	63:26:0803010	63:26:1306009
99	63:01:0249003	63:01:0341002	63:17:2502024	63:26:0804001	63:26:1306010
100	63:01:0249004	63:01:0341003	63:17:2502025	63:26:0804002	63:26:1306011
101	63:01:0249005	63:01:0341004	63:18:0605005	63:26:0804003	63:26:1306012
102	63:01:0249006	63:01:0341005	63:18:0605006	63:26:0804004	63:26:1306013
103	63:01:0249007	63:01:0341006	63:26:0101001	63:26:0805001	63:26:1306014
104	63:01:0249008	63:01:0341007	63:26:0101002	63:26:0805002	63:26:1307001
105	63:01:0249009	63:01:0351001	63:26:0101003	63:26:0806001	63:26:1307002
106	63:01:0249010	63:01:0351002	63:26:0101004	63:26:0806002	63:26:1307003
107	63:01:0249011	63:01:0351003	63:26:0101006	63:26:0806003	63:26:1307004
108	63:01:0249012	63:01:0351004	63:26:0101007	63:26:0901001	63:26:1307005
109	63:01:0250001	63:01:0351005	63:26:0101008	63:26:0901002	63:26:1308001
110	63:01:0250002	63:01:0351006	63:26:0101009	63:26:0901003	63:26:1308002
111	63:01:0250003	63:01:0352001	63:26:0101014	63:26:0901004	63:26:1308003
112	63:01:0252002	63:01:0352002	63:26:0101015	63:26:0901005	63:26:1308004
113	63:01:0252003	63:01:0352003	63:26:0101016	63:26:0901006	63:26:1308005
114	63:01:0252004	63:01:0353001	63:26:0101017	63:26:0901007	63:26:1308006
115	63:01:0252005	63:01:0353002	63:26:0101023	63:26:0901008	63:26:1308007
116	63:01:0252006	63:01:0353003	63:26:0101024	63:26:0901009	63:26:1308008
117	63:01:0252007	63:01:0354001	63:26:0101044	63:26:0901010	63:26:1309001
118	63:01:0252008	63:01:0354002	63:26:0101045	63:26:0901011	63:26:1309002
119	63:01:0252009	63:01:0354003	63:26:0101046	63:26:0901012	63:26:1309003
120	63:01:0253012	63:01:0354004	63:26:0101058	63:26:0902001	63:26:1309004
121	63:01:0253013	63:01:0355001	63:26:0103001	63:26:0902004	63:26:1309005
122	63:01:0253014	63:01:0355002	63:26:0103002	63:26:1001002	63:26:1309006
123	63:01:0255001	63:01:0355003	63:26:0103003	63:26:1001003	63:26:1309007
124	63:01:0255002	63:01:0355004	63:26:0103004	63:26:1001008	63:26:1309008
125	63:01:0255003	63:01:0356001	63:26:0103005	63:26:1001009	63:26:1309009
126	63:01:0255004	63:02:0403003	63:26:0104001	63:26:1001012	63:26:1309010
127	63:01:0255005	63:02:0403004	63:26:0104002	63:26:1001013	63:26:1309011
128	63:01:0255006	63:02:0403005	63:26:0104003	63:26:1001014	63:26:1309012
129	63:01:0255007	63:02:0403006	63:26:0104004	63:26:1001016	63:26:1309013
130	63:01:0255008	63:02:0403007	63:26:0104006	63:26:1001017	63:26:1309014



№ п/п	Номера кадастровых кварталов				
	1	2	3	4	5
131	63:01:0255009	63:02:0403008	63:26:0104007	63:26:1001018	63:26:1309015
132	63:01:0256001	63:02:0403009	63:26:0104011	63:26:1001019	63:26:1309016
133	63:01:0256002	63:02:0403010	63:26:0104012	63:26:1001020	63:26:1309017
134	63:01:0256003	63:02:0403011	63:26:0104016	63:26:1001021	63:26:1309018
135	63:01:0256004	63:02:0403013	63:26:0104017	63:26:1002007	63:26:1401001
136	63:01:0257001	63:02:0403014	63:26:0104022	63:26:1002008	63:26:1401002
137	63:01:0257002	63:02:0404001	63:26:0104023	63:26:1002011	63:26:1401003
138	63:01:0257003	63:02:0404002	63:26:0104024	63:26:1002012	63:26:1401004
139	63:01:0257004	63:02:0404003	63:26:0104025	63:26:1002020	63:26:1401005
140	63:01:0257005	63:02:0404004	63:26:0104026	63:26:1002021	63:26:1401006
141	63:01:0257006	63:02:0404005	63:26:0104027	63:26:1002022	63:26:1401007
142	63:01:0258001	63:02:0404006	63:26:0104032	63:26:1002023	63:26:1401008
143	63:01:0258002	63:02:0404007	63:26:0104033	63:26:1002024	63:26:1401009
144	63:01:0258003	63:02:0405001	63:26:0104034	63:26:1003001	63:26:1401010
145	63:01:0258004	63:02:0405002	63:26:0104035	63:26:1003002	63:26:1401011
146	63:01:0259001	63:02:0405003	63:26:0104036	63:26:1003003	63:26:1401012
147	63:01:0259002	63:02:0405004	63:26:0104037	63:26:1003004	63:26:1401013
148	63:01:0259003	63:02:0405005	63:26:0105001	63:26:1003005	63:26:1401014
149	63:01:0259004	63:02:0405006	63:26:0105002	63:26:1003006	63:26:1402001
150	63:01:0259005	63:02:0405007	63:26:0105003	63:26:1003007	63:26:1402002
151	63:01:0259006	63:02:0405008	63:26:0105004	63:26:1003008	63:26:1402003
152	63:01:0259007	63:02:0405009	63:26:0105005	63:26:1003009	63:26:1402004
153	63:01:0259008	63:02:0405010	63:26:0105006	63:26:1003010	63:26:1403001
154	63:01:0259009	63:02:0405011	63:26:0105007	63:26:1003011	63:26:1403002
155	63:01:0259010	63:17:0101001	63:26:0105008	63:26:1003012	63:26:1403003
156	63:01:0301001	63:17:0101002	63:26:0105009	63:26:1003013	63:26:1403004
157	63:01:0301002	63:17:0101003	63:26:0105010	63:26:1003014	63:26:1403005
158	63:01:0301003	63:17:0102001	63:26:0105011	63:26:1003015	63:26:1403006
159	63:01:0301004	63:17:0102002	63:26:0105012	63:26:1003016	63:26:1403007
160	63:01:0301005	63:17:0102003	63:26:0105013	63:26:1003017	63:26:1403008
161	63:01:0302001	63:17:0103001	63:26:0105014	63:26:1003018	63:26:1403009
162	63:01:0302002	63:17:0103002	63:26:0105015	63:26:1003019	63:26:1403010
163	63:01:0302003	63:17:0104001	63:26:0105016	63:26:1004001	63:26:1403011
164	63:01:0302004	63:17:0301001	63:26:0105017	63:26:1004002	63:26:1403012
165	63:01:0303001	63:17:0301002	63:26:0106001	63:26:1004003	63:26:1403013
166	63:01:0303002	63:17:0301003	63:26:0106002	63:26:1004004	63:26:1403014
167	63:01:0303003	63:17:0301004	63:26:0106003	63:26:1004005	63:26:1403015
168	63:01:0303004	63:17:0301006	63:26:0106004	63:26:1004006	63:26:1404001
169	63:01:0303005	63:17:0301007	63:26:0106005	63:26:1004007	63:26:1404002
170	63:01:0304001	63:17:0301008	63:26:0106006	63:26:1004008	63:26:1404003
171	63:01:0304003	63:17:0301009	63:26:0106007	63:26:1004009	63:26:1404004
172	63:01:0304004	63:17:0301010	63:26:0106008	63:26:1004010	63:26:1405001
173	63:01:0304005	63:17:0301011	63:26:0106009	63:26:1004011	63:26:1405002
174	63:01:0304006	63:17:0301012	63:26:0106010	63:26:1004012	63:26:1405003

№ п/п	Номера кадастровых кварталов				
	1	2	3	4	5
175	63:01:0305001	63:17:0301013	63:26:0106011	63:26:1004013	63:26:1405004
176	63:01:0305002	63:17:0301014	63:26:0106012	63:26:1004014	63:26:1406001
177	63:01:0306001	63:17:0301015	63:26:0106013	63:26:1004015	63:26:1406002
178	63:01:0306002	63:17:0302001	63:26:0106014	63:26:1004016	63:26:1406003
179	63:01:0307001	63:17:0302002	63:26:0106015	63:26:1004017	63:26:1406004
180	63:01:0307002	63:17:0302003	63:26:0106016	63:26:1004018	63:26:1406005
181	63:01:0308001	63:17:0302004	63:26:0106017	63:26:1004019	63:26:1406006
182	63:01:0308003	63:17:0302005	63:26:0106018	63:26:1004020	63:26:1406007
183	63:01:0308004	63:17:0302007	63:26:0106019	63:26:1004021	63:26:1406008
184	63:01:0308005	63:17:0302008	63:26:0106020	63:26:1004022	63:26:1406009
185	63:01:0308006	63:17:0303008	63:26:0106021	63:26:1004023	63:26:1406010
186	63:01:0308007	63:17:0303009	63:26:0106022	63:26:1004024	63:26:1406011
187	63:01:0309001	63:17:0304006	63:26:0106023	63:26:1004025	63:26:1406012
188	63:01:0309002	63:17:0304007	63:26:0106024	63:26:1004026	63:26:1406013
189	63:01:0309003	63:17:0308001	63:26:0106025	63:26:1004027	63:26:1407001
190	63:01:0310001	63:17:0308002	63:26:0106026	63:26:1004028	63:26:1407002
191	63:01:0310002	63:17:0309001	63:26:0106027	63:26:1004029	63:26:1408001
192	63:01:0310003	63:17:0309003	63:26:0106028	63:26:1004030	63:26:1408002
193	63:01:0310004	63:17:0309004	63:26:0106029	63:26:1004031	63:26:1408003
194	63:01:0310005	63:17:0309005	63:26:0106030	63:26:1004032	63:26:1408004
195	63:01:0310006	63:17:0309006	63:26:0106031	63:26:1004033	63:26:1408005
196	63:01:0310007	63:17:0309007	63:26:0106032	63:26:1004034	63:26:1408006
197	63:01:0310008	63:17:0309008	63:26:0106033	63:26:1004035	63:26:1408007
198	63:01:0311001	63:17:0309009	63:26:0106034	63:26:1004036	63:26:1408008
199	63:01:0311002	63:17:0309010	63:26:0106035	63:26:1004037	63:26:1408009
200	63:01:0311003	63:17:0309011	63:26:0106036	63:26:1004038	63:26:1408010
201	63:01:0312001	63:17:0309012	63:26:0106037	63:26:1004039	63:26:1408012
202	63:01:0312002	63:17:0309013	63:26:0106038	63:26:1004040	63:26:1408013
203	63:01:0314002	63:17:0309016	63:26:0106039	63:26:1004041	63:26:1408014
204	63:01:0314009	63:17:0309017	63:26:0106040	63:26:1004042	63:26:1408015
205	63:01:0314011	63:17:0309018	63:26:0106041	63:26:1004043	63:26:1408016
206	63:01:0315003	63:17:0309019	63:26:0107001	63:26:1004044	63:26:1409001
207	63:01:0321002	63:17:0309021	63:26:0107002	63:26:1004045	63:26:1409002
208	63:01:0322001	63:17:0309032	63:26:0107003	63:26:1004046	63:26:1409003
209	63:01:0322002	63:17:0309033	63:26:0107004	63:26:1004047	63:26:1501001
210	63:01:0322003	63:17:2401001	63:26:0107005	63:26:1004048	63:26:1503001
211	63:01:0322004	63:17:2401002	63:26:0107006	63:26:1004049	63:26:1801001
212	63:26:1801002	63:26:1801003	63:26:1801004	63:26:1801005	63:26:1801006
213	63:26:1801007	63:26:1801008	63:26:1801009	63:26:1801010	63:26:1801011
214	63:26:1801012	63:26:1801013	63:26:1801014	63:26:1801015	63:26:1801016
215	63:26:1801017	63:26:1801018	63:26:1801019	63:26:1801020	63:26:1801021
216	63:26:1801022	63:26:1801023	63:26:1801024	63:26:1801025	63:26:1801026
217	63:26:1801027	63:26:1801028	63:26:1801029	63:26:1801030	63:26:1801031



№ п/п	Номера кадастровых кварталов				
	1	2	3	4	5
218	63:26:1802001	63:26:1802002	63:26:1802003	63:26:1802004	63:26:1802005
219	63:26:1802006	63:26:1802007	63:26:1802008	63:26:1802009	63:26:1802010
220	63:26:1802011	63:26:1802012	63:26:1803001	63:26:1803002	63:26:1803003
221	63:26:1803004	63:26:1803005	63:26:1803006	63:26:1803007	63:26:1803008
222	63:26:1803009	63:26:1803010	63:26:1803011	63:26:1804001	63:26:1804002
223	63:26:1804003	63:26:1804004	63:26:1804005	63:26:1804006	63:26:1804007
224	63:26:1804008	63:26:1804009	63:26:1804010	63:26:1804011	63:26:1804012
225	63:26:1804013	63:26:1804014	63:26:1805001	63:26:1805002	63:26:1805003
226	63:26:1805004	63:26:1805005	63:26:1805006	63:26:1805007	63:26:1805008
227	63:26:1805009	63:26:1805010	63:26:1805011	63:26:1805012	63:26:1805013
228	63:26:1805014	63:26:1805015	63:26:1805016	63:26:1805017	63:26:1805018
229	63:26:1805019	63:26:1805020	63:26:1805021	63:26:1805022	63:26:1805023
230	63:26:1806001	63:26:1806002	63:26:1901001	63:26:1901002	63:26:1901003
231	63:26:1901004	63:26:1902001	63:26:1902006	63:26:1902016	63:26:1903001
232	63:26:1903002	63:26:1903003	63:26:1903004	63:26:1903005	63:26:1903006
233	63:26:1903007	63:26:1903008	63:26:1903009	63:26:1903010	63:26:1903011
234	63:26:1903012	63:26:1903013	63:26:1903014	63:26:1903015	63:26:1903016
235	63:26:1903017	63:26:1903018	63:26:1903019	63:26:1903020	63:26:1903021
236	63:26:1903022	63:26:1903023	63:26:1903024	63:26:1903025	63:26:1903026
237	63:26:1903027	63:26:1903028	63:26:1903029	63:26:1903030	63:26:1903031
238	63:26:1903032	63:26:1903033	63:26:1903034	63:26:1904001	63:26:1904002
239	63:26:1904003	63:26:1904004	63:26:1904005	63:26:1904006	63:26:1904007
240	63:26:1904008	63:26:1904009	63:26:1905001	63:26:1905002	63:26:1905003
241	63:26:1905004	63:26:1905005	63:26:1905006	63:26:1905007	63:26:1906001
242	63:26:1906002	63:26:1907001	63:26:1907002	63:26:1907003	63:26:1907004
243	63:26:1907005	63:26:1907006	63:26:1907007	63:26:1907008	63:26:1907009
244	63:26:1907010	63:26:1907011	63:26:1907012	63:26:1907013	63:26:1907014
245	63:26:1907015	63:26:1907016	63:26:1907017	63:26:1907018	63:26:1907019
246	63:26:1907020	63:26:1907021	63:26:1907022	63:26:1907023	63:26:1907024
247	63:26:1907025	63:26:1907026	63:26:1907027	63:26:1907028	63:26:1907029
248	63:26:1907030	63:26:1907031	63:26:1907032	63:26:2201001	63:26:2201002
249	63:26:2201003	63:26:2201004	63:26:2201005	63:26:2201006	63:26:2202001
250	63:26:2202002	63:26:2202003	63:26:2202004	63:26:2202005	63:26:2202006
251	63:26:2202007	63:26:2203001	63:26:2203002	63:32:1804003	63:32:1804006
252	63:32:1804007	63:32:1804009	63:32:1804010	63:32:2104007	63:32:2104008
253	63:32:2104009	63:32:2104011	63:32:2104012	-	-

4.4. Приаэродромная территория аэродрома гражданской авиации Самара (Курумоч) полностью или частично расположена в границах муниципальных образований Самарской области, приведенных в таблице 1.3.

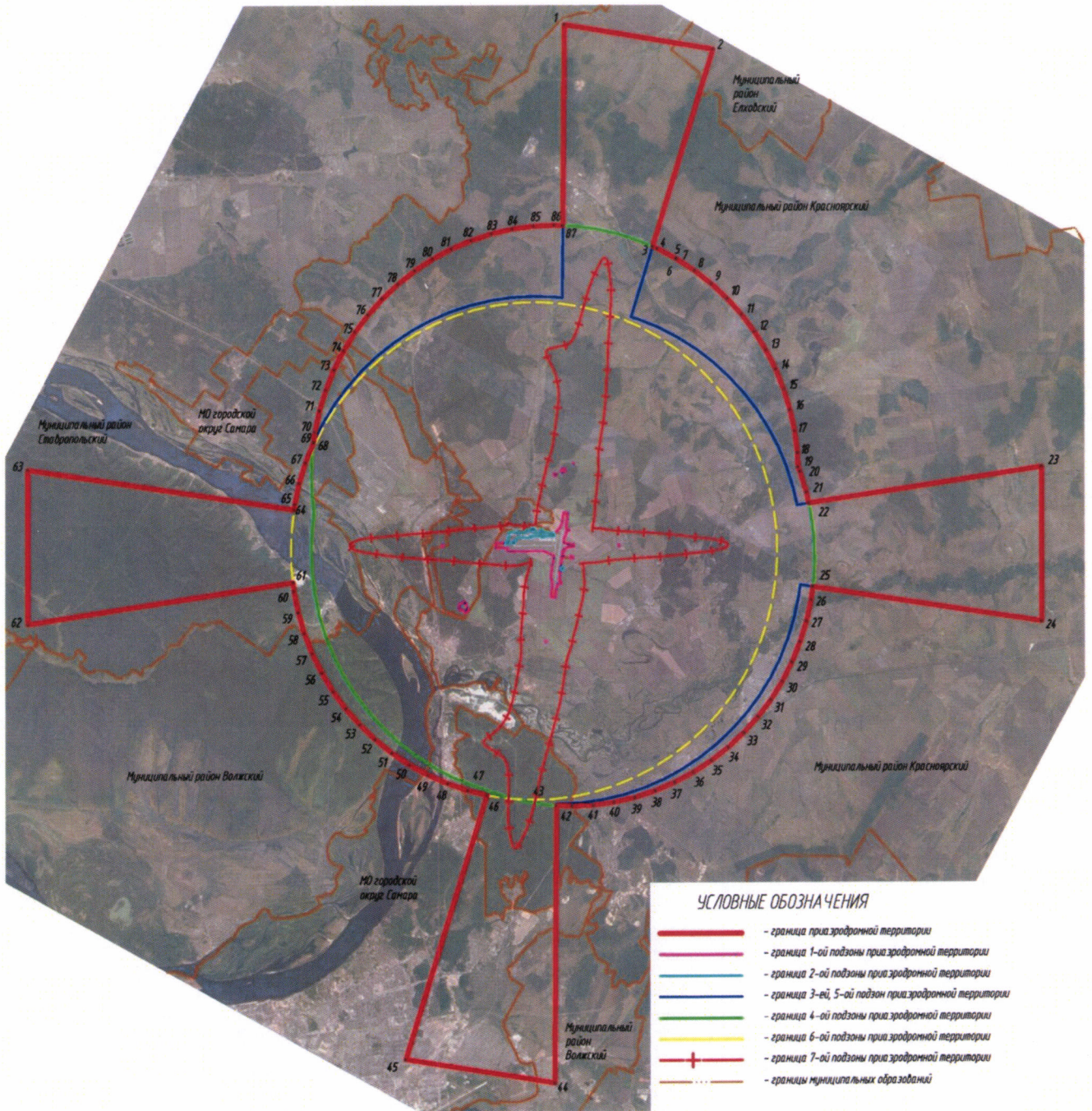
Таблица 1.3

№ п/п	Муниципальное образование
1	Городской округ город Самара
2	Городской округ город Жигулевск
3	Красноярский муниципальный район
4	Волжский муниципальный район
5	Ставропольский муниципальный район
6	Елховский муниципальный район

4.5. Графическое изображение границ приаэродромной территории аэродрома гражданской авиации Самара (Курумоч) приведено на схеме 1.



Схема 1



## 5. Описание границ первой подзоны:

5.1. Первая подзона приаэродромной территории аэродрома гражданской авиации Самара (Курумоч) выделена по внешним границам земельных участков, предоставленных для размещения и эксплуатации зданий, сооружений и оборудования, подлежащих размещению в указанной подзоне, отграничивающим такие земельные участки от земельных участков, предназначенных для иных целей.

5.2. Перечень координат характерных точек границ первой подзоны приаэродромной территории аэродрома гражданской авиации Самара (Курумоч) приведен в таблице 2.1.

Таблица 2.1

Обозначение характерных точек границ	Координаты МСК-63 зона 1		Обозначение характерных точек границ	Координаты МСК-63 зона 1	
	X	Y		X	Y
Контур 1			Контур 5		
1	426294,44	1373233,63	21	424555,71	1378799,70
2	426341,76	1373356,19	22	424571,08	1378830,52
3	426330,80	1373359,18	23	424522,23	1378858,79
4	426326,14	1373360,72	24	424500,75	1378870,03
5	426232,34	1373387,07	25	424478,77	1378881,51
6	426228,90	1373382,64	26	424462,19	1378852,13
7	426194,12	1373289,34	21	424555,71	1378799,70
8	426214,33	1373278,55	Контур 6		
1	426294,44	1373233,63	27	419165,12	1369307,95
Контур 2			28	419207,02	1369357,33
9	427423,93	1373940,48	29	419139,50	1369405,64
10	427441,55	1373984,59	30	419097,83	1369352,05
11	427408,23	1373997,48	27	419165,12	1369307,95
12	427400,04	1373976,03	Контур 7		
13	427391,32	1373954,41	31	416672,60	1372029,93
9	427423,93	1373940,48	32	416883,01	1372252,43
Контур 3			33	416553,01	1372645,10
14	426857,42	1373554,08	34	416518,04	1372613,95
15	426855,26	1373677,56	35	416455,43	1372614,67
16	426795,35	1373769,81	36	416455,54	1372610,19
17	426614,21	1373652,17	37	416417,46	1372610,14
18	426631,71	1373505,60	38	416416,41	1372619,39
19	426737,40	1373488,87	39	416336,43	1372606,18
20	426808,63	1373533,37	40	416354,86	1372552,00
14	426857,42	1373554,08	41	416327,47	1372083,27
Контур 4			31	416672,60	1372029,93



Обозначение характерных точек границ	Координаты МСК-63 зона 1	
	X	Y
42	417241,85	1377752,12
43	417257,34	1377792,64
44	417232,08	1377825,49
45	417191,22	1377817,92
46	417175,51	1377779,65
47	417200,45	1377746,77
42	417241,85	1377752,12
Контур 8		
48	422222,47	1376109,23
49	422230,31	1376131,50
50	422209,59	1376139,03
51	422202,14	1376117,09
48	422222,47	1376109,23
Контур 9		
52	422497,11	1376578,29
53	422480,71	1376755,54
54	422403,94	1376738,76
55	422407,97	1376625,30
56	422403,78	1376624,30
57	422406,44	1376589,52
58	422410,46	1376589,66
59	422411,01	1376575,65
52	422497,11	1376578,29
Контур 10		
60	424541,80	1374882,80
61	424561,39	1374936,66
62	424574,43	1374974,61
63	424607,48	1375074,80
64	424610,98	1375085,44
65	424633,90	1375154,91
66	424136,57	1375341,57
67	424125,64	1375340,39
68	423864,36	1375448,21
69	423853,12	1375465,38
70	423852,83	1375471,07
71	423828,40	1375500,80
72	423824,84	1375499,70
73	423818,60	1375499,75
74	423814,98	1375502,92
75	423816,10	1375511,75
76	423817,64	1375513,89
77	423770,04	1375569,95

Обозначение характерных точек границ	Координаты МСК-63 зона 1	
	X	Y
78	423824,53	1375714,21
79	423760,01	1375738,23
80	423702,48	1375594,58
81	423682,54	1375584,49
82	423439,10	1375676,42
83	423430,59	1375664,75
84	423253,56	1375677,50
85	423205,82	1375696,26
86	423147,32	1375716,88
87	423099,18	1375737,44
88	422970,73	1375786,93
89	422968,11	1375804,42
90	423016,09	1375986,62
91	423070,54	1376154,96
92	423120,52	1376252,49
93	423177,30	1376353,39
94	423171,19	1376398,92
95	423088,84	1376439,72
96	423064,42	1376408,57
97	422931,02	1376193,48
98	422777,58	1376054,78
99	422589,91	1375964,27
100	422565,65	1375972,02
101	422596,95	1376055,74
102	422547,49	1376075,81
103	422516,00	1375990,31
104	422222,17	1376101,34
105	422221,19	1376091,40
106	422200,28	1376091,78
107	422163,91	1376089,93
108	422174,17	1376119,32
109	421597,39	1376335,25
110	421572,43	1376320,84
111	421568,43	1376327,78
112	421581,73	1376335,45
113	421584,43	1376340,10
114	421335,89	1376433,15
115	421306,29	1376498,33
116	420868,86	1376662,31
117	420813,08	1376791,33
118	420793,49	1376848,11
119	420748,44	1376872,69



Обозначение характерных точек границ	Координаты МСК-63 зона 1	
	X	Y
120	420623,84	1376702,02
121	420502,80	1376721,25
122	420431,46	1376731,25
123	419825,60	1376958,35
124	419791,16	1376866,49
125	419797,10	1376867,92
126	419761,01	1376772,38
127	419758,79	1376774,78
128	419728,47	1376691,49
129	420366,66	1376451,67
130	420368,20	1376454,09
131	420483,70	1376380,76
132	420646,09	1376275,58
133	420645,37	1376274,46
134	420672,23	1376222,31
135	420673,48	1376223,95
136	420681,07	1376228,45
137	420681,72	1376228,83
138	420695,61	1376189,45
139	420718,80	1376153,90
140	420717,51	1376153,87
141	420707,54	1376153,66
142	420726,27	1376117,29
143	420750,71	1376108,38
144	420753,09	1376111,74
145	420813,83	1376088,88
146	420923,97	1376047,73
147	421062,59	1375995,94
148	421252,64	1375923,96
149	421351,73	1375886,65
150	421466,30	1375843,69
151	421567,13	1375806,04
152	421664,32	1375769,68
153	421813,74	1375714,01
154	421915,16	1375676,40
155	421996,29	1375645,61
156	421979,76	1375436,10
157	421971,85	1375349,08
158	421933,81	1374976,20
159	421847,15	1374822,53
160	421794,09	1374731,06
161	421729,73	1374619,98

Обозначение характерных точек границ	Координаты МСК-63 зона 1	
	X	Y
162	421649,40	1374477,91
163	421590,51	1374368,83
164	421519,23	1374233,45
165	421431,41	1374073,61
166	421401,09	1374055,40
167	421297,84	1373870,90
168	421155,88	1373607,60
169	421107,28	1373513,60
170	421067,85	1373435,18
171	420989,65	1373283,53
172	420912,59	1373144,56
173	420841,18	1373016,01
174	420932,88	1372944,03
175	420973,25	1372909,82
176	420943,40	1372822,25
177	420920,64	1372755,32
178	420909,52	1372759,10
179	420639,63	1372281,41
180	420749,15	1372219,53
181	420739,87	1372238,63
182	420735,86	1372254,82
183	420742,64	1372252,41
184	420812,74	1372214,66
185	420812,57	1372214,37
186	420801,90	1372189,93
187	420887,59	1372141,84
188	421202,13	1372699,80
189	421191,17	1372699,97
190	421169,21	1372671,96
191	421153,49	1372683,36
192	421181,78	1372720,86
193	421200,49	1372746,44
194	421243,45	1372800,81
195	421302,06	1372869,24
196	421316,87	1372887,25
197	421326,16	1372900,73
198	421362,91	1372964,43
199	421385,97	1373004,58
200	421417,63	1373062,03
201	421439,89	1373098,55
202	421445,50	1373092,06
203	421487,90	1373067,96

Обозначение характерных точек границ	Координаты МСК-63 зона 1	
	X	Y
204	421496,17	1373067,99
205	421498,14	1373069,25
206	421503,23	1373066,17
207	421535,45	1373115,90
208	421534,90	1373116,24
209	421559,56	1373142,44
210	421587,04	1373142,57
211	421625,85	1373142,88
212	421664,70	1373143,32
213	421706,53	1373143,79
214	421760,12	1373144,27
215	421819,01	1373146,05
216	421830,28	1373162,42
217	421855,74	1373200,21
218	421871,89	1373227,74
219	421891,31	1373262,19
220	421916,75	1373307,79
221	421947,08	1373361,70
222	421963,48	1373389,82
223	421979,89	1373417,95
224	422001,57	1373456,47
225	422022,02	1373492,70
226	422025,81	1373499,51
227	422042,88	1373531,74
228	422057,94	1373558,96
229	422073,53	1373587,34
230	422089,13	1373615,71
231	422089,10	1373615,77
232	422091,18	1373619,33
233	422092,16	1373619,05
234	422093,83	1373618,29
235	422094,99	1373617,55
236	422096,04	1373616,67
237	422097,38	1373615,14
238	422098,28	1373613,58
239	422099,08	1373611,31
240	422099,35	1373609,24
241	422099,20	1373607,16
242	422098,65	1373605,15
243	422099,20	1373604,84
244	422126,57	1373652,91
245	422126,08	1373653,20

Обозначение характерных точек границ	Координаты МСК-63 зона 1	
	X	Y
246	422120,56	1373653,83
247	422115,47	1373655,89
248	422115,12	1373656,17
249	422113,82	1373658,17
250	422182,81	1373762,29
251	422183,91	1373763,96
252	422248,98	1373877,51
253	422254,32	1373880,71
254	422301,62	1373854,45
255	422307,94	1373854,04
256	422307,80	1373851,78
257	422321,67	1373844,35
258	422345,20	1373834,09
259	422408,86	1373946,77
260	422385,60	1373959,92
261	422547,18	1374245,61
262	422585,76	1374265,19
263	422616,70	1374319,89
264	422613,58	1374321,65
265	422681,90	1374443,03
266	422596,82	1374491,16
267	422643,44	1374573,55
268	422684,44	1374586,59
269	422723,97	1374564,23
270	422730,39	1374575,58
271	422737,62	1374571,65
272	423030,86	1375090,14
273	423197,25	1374996,78
274	423233,60	1375023,67
275	423286,18	1375042,10
276	423362,95	1375067,66
277	423413,54	1375078,71
278	423463,83	1375089,10
279	423496,83	1375103,52
280	423599,87	1375163,15
281	423624,68	1375160,70
282	423679,97	1375150,89
283	423919,55	1375103,15
284	423924,88	1375123,78
285	423973,94	1375112,88
286	423998,06	1375106,66
287	423993,60	1375089,35

Обозначение характерных точек границ	Координаты МСК-63 зона 1		Обозначение характерных точек границ	Координаты МСК-63 зона 1	
	X	Y		X	Y
288	423994,80	1375087,24	295	422254,93	1376248,22
60	424541,80	1374882,80	296	422245,05	1376261,55
Контур 11			297	422234,75	1376233,14
289	422267,36	1376180,22	298	422217,11	1376188,74
290	422294,26	1376193,87	299	422203,89	1376152,64
291	422283,23	1376208,79	300	422236,99	1376167,01
292	422256,58	1376245,50	301	422236,95	1376166,82
293	422238,50	1376203,00	302	422238,96	1376167,79
294	422238,45	1376203,02	289	422267,36	1376180,22

5.3. Муниципальные образования, в границах территорий которых полностью или частично расположена первая подзона приаэродромной территории аэродрома гражданской авиации Самара (Курумоч): городской округ город Самара, Красноярский муниципальный район.

5.4. Перечень кадастровых кварталов, в границах территорий которых полностью или частично расположена первая подзона приаэродромной территории аэродрома гражданской авиации Самара (Курумоч), приведен в таблице 2.2.

Таблица 2.2

№ п/п	Номера кадастровых кварталов				
	1	2	3	4	5
1	63:01:0353003	63:26:1104003	63:26:1305002	63:26:1801008	63:26:1802001
2	63:26:1104002	63:26:1105004	63:26:1305004	63:26:1801025	—

5.5. Графическое изображение границ первой подзоны приаэродромной территории аэродрома гражданской авиации Самара (Курумоч) приведено на схеме 2.







## 6. Описание границ второй подзоны:

6.1. Вторая подзона приаэродромной территории аэродрома гражданской авиации Самара (Курумоч) выделена по внешним границам земельных участков, предоставленных для размещения и эксплуатации зданий, сооружений и оборудования, подлежащих размещению в указанной подзоне, отграничивающим такие земельные участки от земельных участков, предназначенных для иных целей.

6.2. Перечень координат характерных точек границ второй подзоны приаэродромной территории аэродрома гражданской авиации Самара (Курумоч) приведен в таблице 3.1.

Таблица 3.1

Обозначение характерных точек границ	Координаты МСК-63 зона 1	
	X	Y
Контур 1		
1	422499,23	1373387,55
2	422505,98	1373400,00
3	422565,18	1373506,08
4	422572,18	1373519,08
5	422592,19	1373555,08
6	422620,22	1373607,04
7	422624,89	1373604,67
8	422600,36	1373617,21
9	422595,99	1373629,12
10	422614,57	1373662,39
11	422654,23	1373640,21
12	422650,93	1373642,07
13	422689,61	1373712,16
14	422697,58	1373726,18
15	422708,57	1373741,22
16	422720,54	1373755,20
17	422736,46	1373774,25
18	422757,45	1373799,25
19	422709,45	1373825,25
20	422732,45	1373866,25
21	422741,46	1373861,25
22	422764,24	1373852,30
23	422605,04	1373943,03
24	422662,08	1374038,60
25	422673,17	1374045,40

Обозначение характерных точек границ	Координаты МСК-63 зона 1	
	X	Y
26	422694,67	1374083,03
27	422793,65	1374258,28
28	422827,43	1374240,22
29	422859,17	1374223,00
30	422968,19	1374161,68
31	422993,12	1374205,70
32	423033,94	1374277,78
33	423040,13	1374288,72
34	423035,44	1374291,27
35	422878,73	1374376,41
36	423089,68	1374740,70
37	423041,87	1374768,51
38	423168,48	1374986,13
39	423178,61	1374982,98
40	423197,25	1374996,78
41	423030,86	1375090,14
42	422737,62	1374571,65
43	422730,39	1374575,58
44	422723,97	1374564,23
45	422684,44	1374586,59
46	422643,44	1374573,55
47	422596,82	1374491,16
48	422681,90	1374443,03
49	422613,58	1374321,65
50	422616,70	1374319,89
51	422585,76	1374265,19



Обозначение характерных точек границ	Координаты МСК-63 зона 1	
	X	Y
52	422547,18	1374245,61
53	422385,60	1373959,92
54	422408,86	1373946,77
55	422345,20	1373834,09
56	422321,67	1373844,35
57	422307,80	1373851,78
58	422307,94	1373854,04
59	422301,62	1373854,45
60	422254,32	1373880,71
61	422248,98	1373877,51
62	422183,91	1373763,96
63	422182,81	1373762,29
64	422113,82	1373658,17
65	422115,12	1373656,17
66	422115,47	1373655,89
67	422120,56	1373653,83
68	422126,08	1373653,20
69	422126,57	1373652,91
70	422099,20	1373604,84
71	422098,65	1373605,15
72	422099,20	1373607,16
73	422099,35	1373609,24
74	422099,08	1373611,31
75	422098,28	1373613,58
76	422097,38	1373615,14
77	422096,04	1373616,67
78	422094,99	1373617,55
79	422093,83	1373618,29
80	422092,16	1373619,05
81	422091,18	1373619,33
82	422089,10	1373615,77
83	422089,13	1373615,71
84	422073,53	1373587,34
85	422057,94	1373558,96
86	422042,88	1373531,74
87	422025,81	1373499,51
88	422022,02	1373492,70
89	422001,57	1373456,47
90	421979,89	1373417,95
91	421963,48	1373389,82
92	421947,08	1373361,70

Обозначение характерных точек границ	Координаты МСК-63 зона 1	
	X	Y
93	421916,75	1373307,79
94	421891,31	1373262,19
95	421871,89	1373227,74
96	421855,74	1373200,21
97	421830,28	1373162,42
98	421819,01	1373146,05
99	421760,12	1373144,27
100	421706,53	1373143,79
101	421664,70	1373143,32
102	421625,85	1373142,88
103	421587,04	1373142,57
104	421559,56	1373142,44
105	421534,90	1373116,24
106	421535,45	1373115,90
107	421503,23	1373066,17
108	421498,14	1373069,25
109	421496,17	1373067,99
110	421487,90	1373067,96
111	421445,50	1373092,06
112	421439,89	1373098,55
113	421417,63	1373062,03
114	421385,97	1373004,58
115	421362,91	1372964,43
116	421326,16	1372900,73
117	421316,87	1372887,25
118	421302,06	1372869,24
119	421243,45	1372800,81
120	421200,49	1372746,44
121	421181,78	1372720,86
122	421153,49	1372683,36
123	421169,21	1372671,96
124	421191,17	1372699,97
125	421413,47	1372696,58
126	421436,29	1372696,40
127	421465,71	1372694,83
128	421515,08	1372686,68
129	421654,58	1372624,59
130	421685,63	1372613,62
131	421723,91	1372599,59
132	421860,01	1372521,56
133	421892,20	1372578,19

Обозначение характерных точек границ	Координаты МСК-63 зона 1	
	X	Y
134	421941,73	1372665,04
135	421951,01	1372681,87
136	422039,80	1372839,98
137	422069,38	1372891,69
138	422061,05	1372907,50
139	422081,97	1372946,11
140	422066,41	1372953,89
141	422100,03	1373015,59
142	422107,67	1373034,88
143	422141,82	1373095,06
144	422178,24	1373164,98
145	422188,37	1373183,79
146	422198,68	1373201,88
147	422213,92	1373229,39
148	422237,70	1373267,42
149	422246,20	1373284,07
150	422267,55	1373320,94
151	422269,33	1373320,36
152	422273,83	1373317,91
153	422279,14	1373326,76
154	422285,45	1373336,79
155	422288,80	1373342,13
156	422292,21	1373347,56
157	422295,97	1373353,39
158	422296,38	1373353,49
159	422305,28	1373368,32
160	422320,31	1373389,71
161	422339,20	1373378,67
162	422379,21	1373433,94
163	422408,77	1373469,94
164	422452,36	1373443,24
165	422435,84	1373409,28
166	422439,99	1373394,87
167	422448,51	1373386,00
168	422491,86	1373386,18
1	422499,23	1373387,55


Обозначение характерных точек границ	Координаты МСК-63 зона 1	
	X	Y
Контур 2		
169	422768,48	1373635,96
170	422766,15	1373637,14
171	422810,41	1373708,11
172	422812,65	1373706,81
173	422836,43	1373747,97
174	422838,65	1373752,13
175	422827,46	1373758,26
176	422826,46	1373758,25
177	422800,46	1373728,25
178	422792,46	1373719,25
179	422785,46	1373710,25
180	422777,46	1373700,25
181	422767,46	1373688,25
182	422760,46	1373680,25
183	422751,46	1373668,25
184	422740,46	1373652,25
185	422728,47	1373636,25
186	422719,61	1373623,15
187	422738,58	1373613,00
188	422751,58	1373605,85
189	422758,09	1373618,69
190	422758,42	1373619,65
191	422758,95	1373619,38
192	422759,22	1373619,92
169	422768,48	1373635,96
Контур 3		
193	421616,91	1376396,10
194	421637,70	1376440,15
195	421664,63	1376512,00
196	421531,68	1376561,86
197	421478,27	1376419,58
198	421603,31	1376372,65
193	421616,91	1376396,10

6.3. Муниципальные образования, в границах территорий которых полностью или частично расположена вторая подзона приаэродромной территории аэродрома гражданской авиации Самара (Курумоч): городской округ город Самара, Красноярский муниципальный район.

6.4. Кадастровые кварталы, в границах территорий которых полностью или частично расположена вторая подзона приаэродромной территории аэродрома гражданской авиации Самара (Курумоч): 63:01:0353001, 63:01:0353002, 63:01:0353003.

6.5. Графическое изображение границ второй подзоны приаэродромной территории аэродрома гражданской авиации Самара (Курумоч) приведено на схеме 3.

Схема 3



УСЛОВНЫЕ ОБОЗНАЧЕНИЯ

- характеристика точки границы полигона
- ① — территория



## 7. Описание границ третьей подзоны:

7.1. Третья подзона приаэродромной территории аэродрома гражданской авиации Самара (Курумоч) выделена в границах полос воздушных подходов, установленных в соответствии с Федеральными правилами использования воздушного пространства Российской Федерации, утвержденными постановлением Правительства Российской Федерации от 11 марта 2010 г. № 138 (далее – постановление № 138)<sup>4</sup>, и с учетом ограничительных поверхностей аэродрома в соответствии с Федеральными авиационными правилами «Требования, предъявляемые к аэродромам, предназначенным для взлета, посадки, руления и стоянки гражданских воздушных судов», утвержденными приказом Министерства транспорта Российской Федерации от 25 августа 2015 г. № 262 (зарегистрирован Министерством юстиции Российской Федерации 9 октября 2015 г., регистрационный № 39264), с изменениями, внесенными приказом Министерства транспорта Российской Федерации от 24 ноября 2017 г. № 495 (зарегистрирован Министерством юстиции Российской Федерации 21 декабря 2017 г., регистрационный № 49344) (далее – ФАП-262).

7.2. Перечень координат характерных точек границ третьей подзоны приаэродромной территории аэродрома гражданской авиации Самара (Курумоч) приведен в таблице 4.1.

Таблица 4.1

Обозначение характерных точек границ	Координаты МСК-63 зона 1	
	X	Y
1	450061,25	1360515,48
2	453324,17	1369224,29
3	436850,59	1372728,46
4	436966,60	1373317,23
5	437137,40	1374614,62
6	437194,48	1375921,96
7	437137,40	1377229,29
8	436966,60	1378526,68
9	436683,37	1379804,24
10	436289,87	1381052,26

<sup>4</sup> В соответствии с пунктом 3 постановления № 138 данный акт действует до 1 ноября 2026 г.

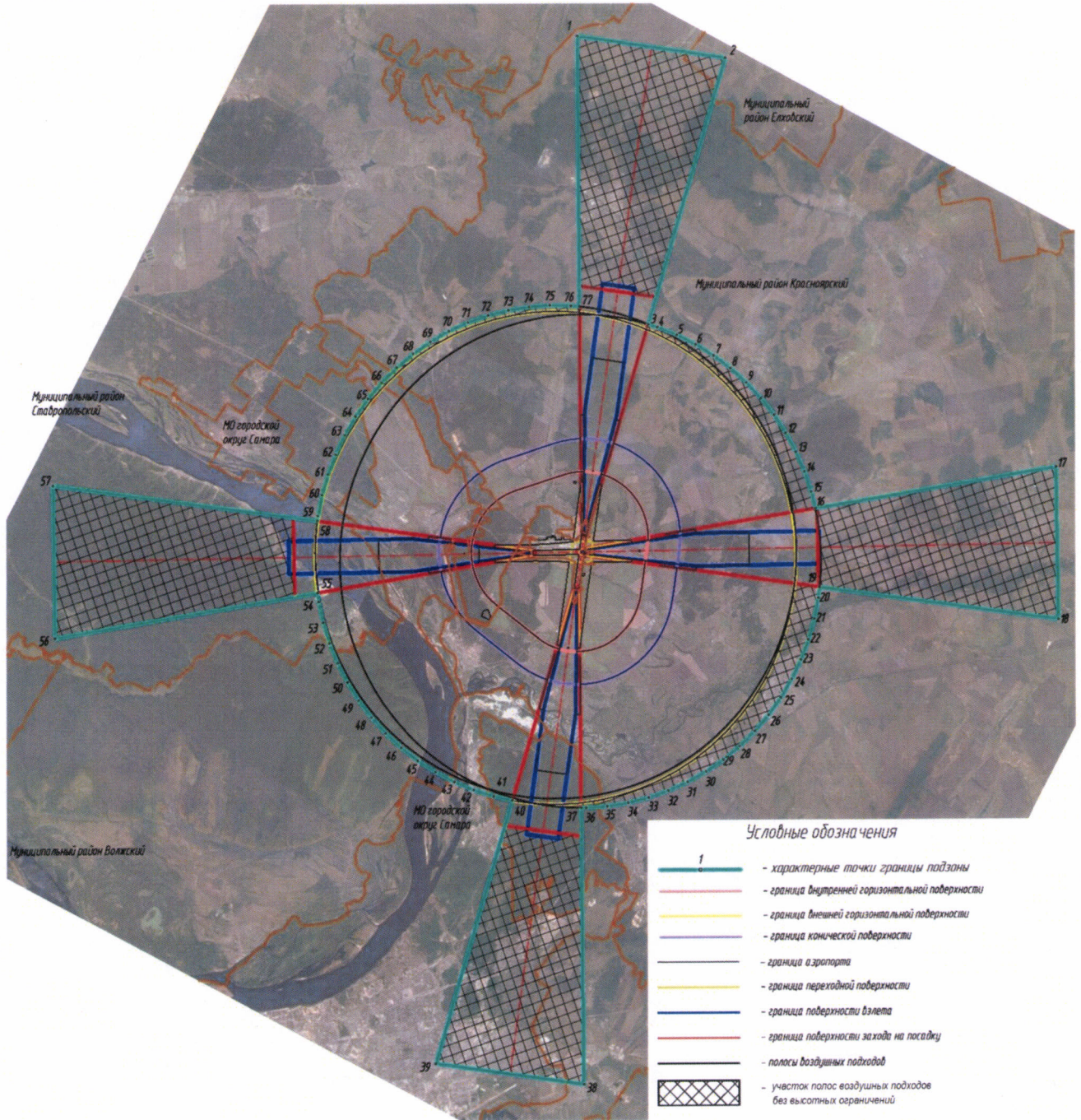


Обозначение характерных точек границ	Координаты МСК-63 зона 1	
	X	Y
11	435789,10	1382261,23
12	435184,87	1383421,96
13	434481,76	1384525,60
14	433685,15	1385563,77
15	432801,09	1386528,56
16	432029,97	1387247,29
17	441419,67	1399231,56
18	433329,20	1403817,87
19	427935,64	1389779,78
20	427324,79	1390017,35
21	426076,77	1390410,84
22	424799,21	1390694,07
23	423501,82	1390864,88
24	422194,48	1390921,96
25	420887,15	1390864,88
26	419589,76	1390694,07
27	418312,20	1390410,84
28	417064,18	1390017,35
29	415855,21	1389516,57
30	414694,48	1388912,34
31	413590,84	1388209,24
32	412552,67	1387412,62
33	411587,88	1386528,56
34	410703,82	1385563,77
35	409907,20	1384525,60
36	409204,10	1383421,96
37	409048,18	1383145,16
38	394327,72	1391328,43
39	391064,80	1382619,62
40	407388,32	1379147,37
41	407059,16	1378013,74
42	406805,19	1376730,04
43	406664,07	1375429,09
44	406636,87	1374120,79
45	406723,81	1372815,10
46	406924,20	1371521,96
47	407236,55	1370251,20
48	407658,45	1369012,50
49	408186,71	1367815,28
50	408817,31	1366668,66
51	409545,44	1365581,36

Обозначение характерных точек границ	Координаты МСК-63 зона 1	
	X	Y
52	410365,56	1364561,67
53	411271,44	1363617,33
54	412256,17	1362755,53
55	412694,07	1362435,14
56	402480,39	1349399,20
57	410570,86	1344812,88
58	416531,94	1360328,09
59	416819,73	1360219,99
60	418067,74	1359826,49
61	419345,31	1359543,26
62	420642,69	1359372,46
63	421950,03	1359315,38
64	423257,37	1359372,46
65	424554,75	1359543,26
66	425832,32	1359826,49
67	427080,33	1360219,99
68	428289,30	1360720,76
69	429450,03	1361325,00
70	430553,68	1362028,10
71	431591,84	1362824,71
72	432556,63	1363708,78
73	433440,70	1364673,56
74	434237,31	1365711,73
75	434940,41	1366815,38
76	435544,65	1367976,10
77	435761,94	1368464,63
1	450061,25	1360515,48

7.3. Графическое изображение внешних границ третьей подзоны приаэродромной территории аэродрома гражданской авиации Самара (Курумоч) приведено на схеме 4.

Схема 4



Условные обозначения

- 1 — характеристические точки границы подзоны
- граница внутренней горизонтальной поверхности
- граница внешней горизонтальной поверхности
- граница бетонной поверхности
- граница аэропорта
- граница переходной поверхности
- граница поверхности взлета
- граница поверхности захода на посадку
- полосы воздушных подходов
- участок полос воздушных подходов без высотных ограничений



7.4. Перечень кадастровых кварталов, в границах территорий которых полностью или частично расположена третья подзона приаэродромной территории аэродрома гражданской авиации Самара (Курумоч), приведен в таблице 4.2.

Таблица 4.2

№ п/п	Номера кадастровых кварталов				
	1	2	3	4	5
1	63:01:0212001	63:01:0311003	63:17:0304007	63:26:0106016	63:26:1102007
2	63:01:0212002	63:01:0312001	63:17:0308001	63:26:0106017	63:26:1102008
3	63:01:0213001	63:01:0312002	63:17:0308002	63:26:0106018	63:26:1102009
4	63:01:0213002	63:01:0314002	63:17:0309001	63:26:0106019	63:26:1103001
5	63:01:0213003	63:01:0314009	63:17:0309003	63:26:0106020	63:26:1103002
6	63:01:0218003	63:01:0314011	63:17:0309004	63:26:0106021	63:26:1103003
7	63:01:0218004	63:01:0315003	63:17:0309005	63:26:0106022	63:26:1103004
8	63:01:0219001	63:01:0321002	63:17:0309006	63:26:0106023	63:26:1103005
9	63:01:0219002	63:01:0322001	63:17:0309007	63:26:0106024	63:26:1104001
10	63:01:0221001	63:01:0322002	63:17:0309008	63:26:0106025	63:26:1104002
11	63:01:0221002	63:01:0322003	63:17:0309009	63:26:0106026	63:26:1104003
12	63:01:0222001	63:01:0322004	63:17:0309010	63:26:0106027	63:26:1104004
13	63:01:0222002	63:01:0322005	63:17:0309011	63:26:0106028	63:26:1104005
14	63:01:0223001	63:01:0323001	63:17:0309012	63:26:0106029	63:26:1105001
15	63:01:0223002	63:01:0323002	63:17:0309013	63:26:0106030	63:26:1105002
16	63:01:0225001	63:01:0323003	63:17:0309016	63:26:0106031	63:26:1105003
17	63:01:0225002	63:01:0323004	63:17:0309017	63:26:0106032	63:26:1105004
18	63:01:0225003	63:01:0324001	63:17:0309018	63:26:0106033	63:26:1301002
19	63:01:0225004	63:01:0324002	63:17:0309019	63:26:0106034	63:26:1301003
20	63:01:0225005	63:01:0324003	63:17:0309021	63:26:0106035	63:26:1301004
21	63:01:0226002	63:01:0324004	63:17:0309032	63:26:0106036	63:26:1301005
22	63:01:0232001	63:01:0324005	63:17:0309033	63:26:0106037	63:26:1301006
23	63:01:0232002	63:01:0325001	63:17:2401001	63:26:0106038	63:26:1301007
24	63:01:0232003	63:01:0325002	63:17:2401002	63:26:0106039	63:26:1301008
25	63:01:0233001	63:01:0325003	63:17:2401003	63:26:0106040	63:26:1301009
26	63:01:0233002	63:01:0326001	63:17:2401004	63:26:0106041	63:26:1301010
27	63:01:0236010	63:01:0326002	63:17:2401005	63:26:0107003	63:26:1301011
28	63:01:0236011	63:01:0327001	63:17:2402001	63:26:0107004	63:26:1301012
29	63:01:0236012	63:01:0327002	63:17:2402002	63:26:0107005	63:26:1301013
30	63:01:0237002	63:01:0327003	63:17:2403001	63:26:0107006	63:26:1301014
31	63:01:0238001	63:01:0327005	63:17:2403002	63:26:0107007	63:26:1302001
32	63:01:0238002	63:01:0327006	63:17:2403003	63:26:0108001	63:26:1302002
33	63:01:0238003	63:01:0327007	63:17:2403004	63:26:0108002	63:26:1302003
34	63:01:0238004	63:01:0327008	63:17:2403005	63:26:0108003	63:26:1302004
35	63:01:0239001	63:01:0327009	63:17:2403006	63:26:0108004	63:26:1302005
36	63:01:0239002	63:01:0327010	63:17:2403007	63:26:0602009	63:26:1302006
37	63:01:0240001	63:01:0327011	63:17:2403008	63:26:0603001	63:26:1302007

№ п/п	Номера кадастровых кварталов				
	1	2	3	4	5
38	63:01:0240002	63:01:0328001	63:17:2403009	63:26:0603002	63:26:1302008
39	63:01:0241006	63:01:0328002	63:17:2403010	63:26:0603003	63:26:1302009
40	63:01:0244001	63:01:0328003	63:17:2403011	63:26:0603004	63:26:1302010
41	63:01:0244002	63:01:0328004	63:17:2403012	63:26:0603005	63:26:1302011
42	63:01:0245001	63:01:0328005	63:17:2403013	63:26:0603006	63:26:1302012
43	63:01:0245002	63:01:0328006	63:17:2403014	63:26:0603007	63:26:1302013
44	63:01:0246001	63:01:0328007	63:17:2403015	63:26:0603008	63:26:1302014
45	63:01:0246002	63:01:0328008	63:17:2403016	63:26:0603009	63:26:1302015
46	63:01:0248001	63:01:0328009	63:17:2403017	63:26:0701004	63:26:1303001
47	63:01:0248002	63:01:0328010	63:17:2403018	63:26:0701012	63:26:1303002
48	63:01:0248003	63:01:0328011	63:17:2403019	63:26:0701013	63:26:1303003
49	63:01:0248004	63:01:0329002	63:17:2403020	63:26:0701018	63:26:1303004
50	63:01:0248005	63:01:0329003	63:17:2403021	63:26:0701019	63:26:1303005
51	63:01:0248006	63:01:0329004	63:17:2403022	63:26:0701020	63:26:1304001
52	63:01:0248007	63:01:0329005	63:17:2403023	63:26:0701021	63:26:1304002
53	63:01:0248008	63:01:0329006	63:17:2403024	63:26:0701023	63:26:1304003
54	63:01:0248009	63:01:0329007	63:17:2403025	63:26:0701024	63:26:1304004
55	63:01:0248010	63:01:0329008	63:17:2403026	63:26:0701025	63:26:1304005
56	63:01:0248011	63:01:0330001	63:17:2403027	63:26:0701026	63:26:1304006
57	63:01:0248012	63:01:0330002	63:17:2403028	63:26:0701027	63:26:1304007
58	63:01:0248013	63:01:0330003	63:17:2403029	63:26:0701029	63:26:1305001
59	63:01:0248014	63:01:0330004	63:17:2403030	63:26:0701030	63:26:1305002
60	63:01:0248015	63:01:0331001	63:17:2403031	63:26:0701031	63:26:1305003
61	63:01:0248016	63:01:0331002	63:17:2403032	63:26:0701033	63:26:1305004
62	63:01:0248017	63:01:0331003	63:17:2403033	63:26:0701034	63:26:1305005
63	63:01:0248018	63:01:0331004	63:17:2403034	63:26:0701035	63:26:1305006
64	63:01:0248019	63:01:0333003	63:17:2403035	63:26:0701036	63:26:1305007
65	63:01:0248020	63:01:0334001	63:17:2403036	63:26:0701037	63:26:1305008
66	63:01:0248021	63:01:0334002	63:17:2403037	63:26:0703008	63:26:1305009
67	63:01:0248022	63:01:0335001	63:17:2404001	63:26:0703009	63:26:1305010
68	63:01:0248023	63:01:0335002	63:17:2404002	63:26:0703010	63:26:1305011
69	63:01:0248024	63:01:0335003	63:17:2404003	63:26:0703011	63:26:1305012
70	63:01:0248025	63:01:0335004	63:17:2404004	63:26:0703012	63:26:1305013
71	63:01:0248026	63:01:0335005	63:17:2404005	63:26:0703013	63:26:1305014
72	63:01:0248027	63:01:0335006	63:17:2404006	63:26:0703014	63:26:1305015
73	63:01:0248028	63:01:0335007	63:17:2404007	63:26:0703015	63:26:1305016
74	63:01:0248029	63:01:0335008	63:17:2404008	63:26:0703016	63:26:1305017
75	63:01:0248030	63:01:0335009	63:17:2404009	63:26:0801004	63:26:1305018
76	63:01:0248031	63:01:0335010	63:17:2404010	63:26:0801006	63:26:1306001
77	63:01:0248032	63:01:0335011	63:17:2405001	63:26:0801007	63:26:1306002
78	63:01:0248033	63:01:0335012	63:17:2405002	63:26:0801008	63:26:1306003
79	63:01:0248034	63:01:0335013	63:17:2405003	63:26:0801009	63:26:1306004
80	63:01:0248035	63:01:0335014	63:17:2405004	63:26:0801010	63:26:1306005



№ п/п	Номера кадастровых кварталов				
	1	2	3	4	5
81	63:01:0248036	63:01:0336001	63:17:2501001	63:26:0801011	63:26:1306006
82	63:01:0248037	63:01:0336002	63:17:2501002	63:26:0801012	63:26:1306007
83	63:01:0248038	63:01:0337001	63:17:2501003	63:26:0801013	63:26:1306008
84	63:01:0248039	63:01:0337002	63:17:2501004	63:26:0801014	63:26:1306009
85	63:01:0248040	63:01:0337003	63:17:2501005	63:26:0801015	63:26:1306010
86	63:01:0248041	63:01:0337004	63:17:2501006	63:26:0801016	63:26:1306011
87	63:01:0248042	63:01:0338001	63:17:2501007	63:26:0801017	63:26:1306012
88	63:01:0248043	63:01:0338002	63:17:2501008	63:26:0801018	63:26:1306013
89	63:01:0248044	63:01:0338004	63:17:2501009	63:26:0801019	63:26:1306014
90	63:01:0248045	63:01:0338005	63:17:2501010	63:26:0801020	63:26:1307001
91	63:01:0248046	63:01:0338006	63:17:2501011	63:26:0802006	63:26:1307002
92	63:01:0248047	63:01:0338007	63:17:2501012	63:26:0802007	63:26:1307003
93	63:01:0248048	63:01:0338008	63:17:2501013	63:26:0802008	63:26:1307004
94	63:01:0248049	63:01:0338009	63:17:2501014	63:26:0802009	63:26:1307005
95	63:01:0248050	63:01:0338010	63:17:2501015	63:26:0802010	63:26:1308001
96	63:01:0248051	63:01:0339001	63:17:2501016	63:26:0802011	63:26:1308002
97	63:01:0249001	63:01:0339002	63:17:2501017	63:26:0802012	63:26:1308003
98	63:01:0249002	63:01:0339003	63:17:2501018	63:26:0802013	63:26:1308004
99	63:01:0249003	63:01:0339004	63:17:2501019	63:26:0802014	63:26:1308005
100	63:01:0249004	63:01:0340001	63:17:2501020	63:26:0802015	63:26:1308006
101	63:01:0249005	63:01:0340002	63:17:2502001	63:26:0802016	63:26:1308007
102	63:01:0249006	63:01:0340003	63:17:2502002	63:26:0802017	63:26:1308008
103	63:01:0249007	63:01:0340004	63:17:2502003	63:26:0803009	63:26:1309001
104	63:01:0249008	63:01:0340005	63:17:2502004	63:26:0803010	63:26:1309002
105	63:01:0249009	63:01:0340006	63:17:2502005	63:26:0804001	63:26:1309003
106	63:01:0249010	63:01:0340007	63:17:2502006	63:26:0804002	63:26:1309004
107	63:01:0249011	63:01:0340008	63:17:2502007	63:26:0804003	63:26:1309005
108	63:01:0249012	63:01:0340009	63:17:2502008	63:26:0804004	63:26:1309006
109	63:01:0250001	63:01:0340010	63:17:2502009	63:26:0805001	63:26:1309007
110	63:01:0250002	63:01:0341001	63:17:2502010	63:26:0805002	63:26:1309008
111	63:01:0250003	63:01:0341002	63:17:2502012	63:26:0806001	63:26:1309009
112	63:01:0252002	63:01:0341003	63:17:2502013	63:26:0806002	63:26:1309010
113	63:01:0252003	63:01:0341004	63:17:2502014	63:26:0806003	63:26:1309011
114	63:01:0252004	63:01:0341005	63:17:2502015	63:26:0901001	63:26:1309012
115	63:01:0252005	63:01:0341006	63:17:2502016	63:26:0901002	63:26:1309013
116	63:01:0252006	63:01:0341007	63:17:2502017	63:26:0901003	63:26:1309014
117	63:01:0252007	63:01:0351001	63:17:2502018	63:26:0901004	63:26:1309015
118	63:01:0252008	63:01:0351002	63:17:2502019	63:26:0901005	63:26:1309016
119	63:01:0252009	63:01:0351003	63:17:2502020	63:26:0901006	63:26:1309017
120	63:01:0253012	63:01:0351004	63:17:2502021	63:26:0901007	63:26:1309018
121	63:01:0253013	63:01:0351005	63:17:2502022	63:26:0901008	63:26:1401001
122	63:01:0253014	63:01:0351006	63:17:2502023	63:26:0901009	63:26:1401002
123	63:01:0255001	63:01:0352001	63:17:2502024	63:26:0901010	63:26:1401003

№ п/п	Номера кадастровых кварталов				
	1	2	3	4	5
124	63:01:0255002	63:01:0352002	63:17:2502025	63:26:0901011	63:26:1401004
125	63:01:0255003	63:01:0352003	63:18:0605005	63:26:0901012	63:26:1401005
126	63:01:0255004	63:01:0353001	63:18:0605006	63:26:0902001	63:26:1401006
127	63:01:0255005	63:01:0353002	63:26:0101001	63:26:0902004	63:26:1401007
128	63:01:0255006	63:01:0353003	63:26:0101002	63:26:1002020	63:26:1401008
129	63:01:0255007	63:01:0354001	63:26:0101003	63:26:1002023	63:26:1401009
130	63:01:0255008	63:01:0354002	63:26:0101004	63:26:1002024	63:26:1401010
131	63:01:0255009	63:01:0354003	63:26:0101006	63:26:1003004	63:26:1401011
132	63:01:0256001	63:01:0354004	63:26:0101007	63:26:1003008	63:26:1401012
133	63:01:0256002	63:01:0355001	63:26:0101008	63:26:1003010	63:26:1401013
134	63:01:0256003	63:01:0355002	63:26:0101009	63:26:1003011	63:26:1401014
135	63:01:0256004	63:01:0355003	63:26:0101014	63:26:1003013	63:26:1402001
136	63:01:0257001	63:01:0355004	63:26:0101015	63:26:1003014	63:26:1402002
137	63:01:0257002	63:01:0356001	63:26:0101016	63:26:1003015	63:26:1402003
138	63:01:0257003	63:02:0403003	63:26:0101017	63:26:1003016	63:26:1402004
139	63:01:0257004	63:02:0403004	63:26:0101023	63:26:1003017	63:26:1403001
140	63:01:0257005	63:02:0403005	63:26:0101024	63:26:1003018	63:26:1403002
141	63:01:0257006	63:02:0403006	63:26:0101044	63:26:1003019	63:26:1403003
142	63:01:0258001	63:02:0403007	63:26:0101045	63:26:1004001	63:26:1403004
143	63:01:0258002	63:02:0403008	63:26:0101046	63:26:1004002	63:26:1403005
144	63:01:0258003	63:02:0403009	63:26:0101058	63:26:1004003	63:26:1403006
145	63:01:0258004	63:02:0403010	63:26:0103001	63:26:1004004	63:26:1403007
146	63:01:0259001	63:02:0403011	63:26:0103002	63:26:1004005	63:26:1403008
147	63:01:0259002	63:02:0403013	63:26:0103003	63:26:1004006	63:26:1403009
148	63:01:0259003	63:02:0403014	63:26:0103004	63:26:1004007	63:26:1403010
149	63:01:0259004	63:02:0404001	63:26:0103005	63:26:1004008	63:26:1403011
150	63:01:0259005	63:02:0404002	63:26:0104001	63:26:1004009	63:26:1403012
151	63:01:0259006	63:02:0404003	63:26:0104002	63:26:1004010	63:26:1403013
152	63:01:0259007	63:02:0404004	63:26:0104003	63:26:1004011	63:26:1403014
153	63:01:0259008	63:02:0404005	63:26:0104004	63:26:1004012	63:26:1403015
154	63:01:0259009	63:02:0404006	63:26:0104006	63:26:1004013	63:26:1404001
155	63:01:0259010	63:02:0404007	63:26:0104007	63:26:1004014	63:26:1404002
156	63:01:0301001	63:02:0405001	63:26:0104011	63:26:1004015	63:26:1404003
157	63:01:0301002	63:02:0405002	63:26:0104012	63:26:1004016	63:26:1404004
158	63:01:0301003	63:02:0405003	63:26:0104016	63:26:1004017	63:26:1405001
159	63:01:0301004	63:02:0405004	63:26:0104017	63:26:1004018	63:26:1405002
160	63:01:0301005	63:02:0405005	63:26:0104022	63:26:1004019	63:26:1405003
161	63:01:0302001	63:02:0405006	63:26:0104023	63:26:1004020	63:26:1405004
162	63:01:0302002	63:02:0405007	63:26:0104024	63:26:1004021	63:26:1406001
163	63:01:0302003	63:02:0405008	63:26:0104025	63:26:1004022	63:26:1406002
164	63:01:0302004	63:02:0405009	63:26:0104026	63:26:1004023	63:26:1406003
165	63:01:0303001	63:02:0405010	63:26:0104027	63:26:1004024	63:26:1406004
166	63:01:0303002	63:02:0405011	63:26:0104032	63:26:1004025	63:26:1406005

№ п/п	Номера кадастровых кварталов				
	1	2	3	4	5
167	63:01:0303003	63:17:0101001	63:26:0104033	63:26:1004026	63:26:1406006
168	63:01:0303004	63:17:0101002	63:26:0104034	63:26:1004027	63:26:1406007
169	63:01:0303005	63:17:0101003	63:26:0104035	63:26:1004028	63:26:1406008
170	63:01:0304001	63:17:0102001	63:26:0104036	63:26:1004029	63:26:1406009
171	63:01:0304003	63:17:0102002	63:26:0104037	63:26:1004032	63:26:1406010
172	63:01:0304004	63:17:0102003	63:26:0105001	63:26:1004033	63:26:1406011
173	63:01:0304005	63:17:0103001	63:26:0105002	63:26:1004034	63:26:1406012
174	63:01:0304006	63:17:0103002	63:26:0105003	63:26:1004035	63:26:1406013
175	63:01:0305001	63:17:0104001	63:26:0105004	63:26:1004036	63:26:1407001
176	63:01:0305002	63:17:0301001	63:26:0105005	63:26:1004037	63:26:1407002
177	63:01:0306001	63:17:0301002	63:26:0105006	63:26:1004038	63:26:1408001
178	63:01:0306002	63:17:0301003	63:26:0105007	63:26:1004039	63:26:1408002
179	63:01:0307001	63:17:0301004	63:26:0105008	63:26:1004042	63:26:1408003
180	63:01:0307002	63:17:0301006	63:26:0105009	63:26:1004043	63:26:1408004
181	63:01:0308001	63:17:0301007	63:26:0105010	63:26:1004044	63:26:1408005
182	63:01:0308003	63:17:0301008	63:26:0105011	63:26:1004045	63:26:1408006
183	63:01:0308004	63:17:0301009	63:26:0105012	63:26:1004046	63:26:1408007
184	63:01:0308005	63:17:0301010	63:26:0105013	63:26:1004047	63:26:1408008
185	63:01:0308006	63:17:0301011	63:26:0105014	63:26:1004048	63:26:1408009
186	63:01:0308007	63:17:0301012	63:26:0105015	63:26:1004049	63:26:1408010
187	63:01:0309001	63:17:0301013	63:26:0105016	63:26:1004050	63:26:1408012
188	63:01:0309002	63:17:0301014	63:26:0105017	63:26:1004051	63:26:1408013
189	63:01:0309003	63:17:0301015	63:26:0106001	63:26:1004052	63:26:1408014
190	63:01:0310001	63:17:0302001	63:26:0106002	63:26:1004053	63:26:1408015
191	63:01:0310002	63:17:0302002	63:26:0106003	63:26:1101001	63:26:1408016
192	63:01:0310003	63:17:0302003	63:26:0106004	63:26:1101002	63:26:1409001
193	63:01:0310004	63:17:0302004	63:26:0106005	63:26:1101003	63:26:1409002
194	63:01:0310005	63:17:0302005	63:26:0106009	63:26:1102001	63:26:1409003
195	63:01:0310006	63:17:0302007	63:26:0106010	63:26:1102002	63:26:1501001
196	63:01:0310007	63:17:0302008	63:26:0106011	63:26:1102003	63:26:1503001
197	63:01:0310008	63:17:0303008	63:26:0106012	63:26:1102004	63:26:1801001
198	63:01:0311001	63:17:0303009	63:26:0106013	63:26:1102005	63:26:1801002
199	63:01:0311002	63:17:0304006	63:26:0106014	63:26:1102006	63:26:1801003
200	63:26:1801004	63:26:1801005	63:26:1801006	63:26:1801007	63:26:1801008
201	63:26:1801009	63:26:1801010	63:26:1801011	63:26:1801012	63:26:1801013
202	63:26:1801014	63:26:1801015	63:26:1801016	63:26:1801017	63:26:1801018
203	63:26:1801019	63:26:1801020	63:26:1801021	63:26:1801022	63:26:1801023
204	63:26:1801024	63:26:1801025	63:26:1801026	63:26:1801027	63:26:1801028
205	63:26:1801029	63:26:1801030	63:26:1801031	63:26:1802001	63:26:1802002
206	63:26:1802003	63:26:1802004	63:26:1802005	63:26:1802006	63:26:1802007
207	63:26:1802008	63:26:1802009	63:26:1802010	63:26:1802011	63:26:1802012
208	63:26:1803001	63:26:1803002	63:26:1803003	63:26:1803004	63:26:1803005
209	63:26:1803006	63:26:1803007	63:26:1803008	63:26:1803009	63:26:1803010

№ п/п	Номера кадастровых кварталов				
	1	2	3	4	5
210	63:26:1803011	63:26:1804001	63:26:1804002	63:26:1804003	63:26:1804004
211	63:26:1804005	63:26:1804006	63:26:1804007	63:26:1804008	63:26:1804009
212	63:26:1804010	63:26:1804011	63:26:1804012	63:26:1804013	63:26:1804014
213	63:26:1805001	63:26:1805002	63:26:1805003	63:26:1805004	63:26:1805005
214	63:26:1805006	63:26:1805007	63:26:1805008	63:26:1805009	63:26:1805010
215	63:26:1805011	63:26:1805012	63:26:1805013	63:26:1805014	63:26:1805015
216	63:26:1805016	63:26:1805017	63:26:1805018	63:26:1805019	63:26:1805020
217	63:26:1805021	63:26:1805022	63:26:1805023	63:26:1806001	63:26:1806002
218	63:26:1901001	63:26:1901002	63:26:1901003	63:26:1901004	63:26:1902001
219	63:26:1902006	63:26:1903001	63:26:1903002	63:26:1903003	63:26:1903004
220	63:26:1903005	63:26:1903006	63:26:1903007	63:26:1903008	63:26:1903009
221	63:26:1903010	63:26:1903011	63:26:1903012	63:26:1903013	63:26:1903014
222	63:26:1903015	63:26:1903016	63:26:1903018	63:26:1903019	63:26:1903020
223	63:26:1903021	63:26:1903022	63:26:1903023	63:26:1903025	63:26:1903026
224	63:26:1903027	63:26:1903028	63:26:1903029	63:26:1903030	63:26:1903031
225	63:26:1903032	63:26:1903033	63:26:1903034	63:26:1904001	63:26:1904002
226	63:26:1904003	63:26:1904004	63:26:1904005	63:26:1904006	63:26:1904007
227	63:26:1904008	63:26:1904009	63:26:1905001	63:26:1905002	63:26:1905003
228	63:26:1905004	63:26:1905005	63:26:1905006	63:26:1905007	63:26:1907001
229	63:26:1907002	63:26:1907003	63:26:1907004	63:26:1907005	63:26:1907006
230	63:26:1907007	63:26:1907008	63:26:1907009	63:26:1907010	63:26:1907011
231	63:26:1907012	63:26:1907013	63:26:1907014	63:26:1907015	63:26:1907016
232	63:26:1907017	63:26:1907018	63:26:1907019	63:26:1907020	63:26:1907021
233	63:26:1907022	63:26:1907023	63:26:1907024	63:26:1907025	63:26:1907026
234	63:26:1907027	63:26:1907028	63:26:1907029	63:26:1907030	63:26:1907031
235	63:26:1907032	63:26:2201001	63:26:2201002	63:26:2201003	63:26:2201004
236	63:26:2201005	63:26:2201006	63:26:2202001	63:26:2202002	63:26:2202003
237	63:26:2202004	63:26:2202005	63:26:2202006	63:26:2202007	63:32:1804003
238	63:32:1804006	63:32:1804007	63:32:1804009	63:32:1804010	63:32:2104007
239	63:32:2104008	63:32:2104009	63:32:2104011	63:32:2104012	—

7.5. Муниципальные образования, в границах территорий которых полностью или частично расположена третья подзона приаэродромной территории аэродрома гражданской авиации Самара (Курумоч), приведены в таблице 4.3.

Таблица 4.3

№ п/п	Муниципальное образование
1	Городской округ город Самара
2	Городской округ город Жигулевск
3	Красноярский муниципальный район



4	Волжский муниципальный район
5	Ставропольский муниципальный район
6	Елховский муниципальный район

7.6. Перечень координат характерных точек границ секторов третьей подзоны приаэродромной территории аэродрома гражданской авиации Самара (Курумоч) приведен в таблице 4.4.

Таблица 4.4

Обозначение характерных точек границ	Координаты МСК-63 зона 1	
	X	Y
Сектор 1		
Абсолютная высота (далее – Набс) 295,36 м		
Внешняя граница		
1	432479,10	1364101,95
2	433340,90	1365086,68
3	434113,59	1366142,77
4	434791,29	1367262,19
5	435368,85	1368436,42
6	435450,79	1368647,79
7	436860,39	1367864,18
8	437351,58	1369175,18
9	437669,97	1369055,89
10	438371,67	1370928,75
11	438053,28	1371048,04
12	438544,47	1372359,05
13	436524,91	1372788,64
14	436601,85	1373497,85
15	436629,05	1374806,15
16	436542,11	1376111,84
17	436341,72	1377404,98
18	436029,37	1378675,74
19	435607,47	1379914,44
20	435079,21	1381111,66
21	434448,61	1382258,28
22	433720,48	1383345,58
23	432900,36	1384365,27
24	431994,48	1385309,61
25	431108,20	1386085,24
26	432094,60	1387344,20

Обозначение характерных точек границ	Координаты МСК-63 зона 1	
	X	Y
27	430876,67	1388034,62
28	430921,06	1388112,91
29	429181,17	1389099,22
30	429136,79	1389020,92
31	427918,87	1389711,33
32	427379,71	1388308,03
33	426439,91	1388672,38
34	425183,23	1389037,27
35	423899,53	1389291,24
36	422598,58	1389432,36
37	421290,28	1389459,56
38	419984,59	1389372,62
39	418691,45	1389172,23
40	417420,69	1388859,88
41	416181,99	1388437,98
42	414984,77	1387909,72
43	413838,15	1387279,12
44	412750,85	1386550,99
45	411731,16	1385730,87
46	410786,82	1384824,99
47	409925,02	1383840,26
48	409304,68	1382992,38
49	407528,58	1383979,74
50	407037,39	1382668,73
51	406719,00	1382788,02
52	406017,30	1380915,16
53	406335,69	1380795,87
54	405844,49	1379484,87
55	407390,81	1379155,94

Обозначение характерных точек границ	Координаты МСК-63 зона 1	
	X	Y
56	407388,32	1379147,37
57	407059,16	1378013,74
58	406805,19	1376730,04
59	406664,07	1375429,09
60	406636,87	1374120,79
61	406723,81	1372815,10
62	406924,20	1371521,96
63	407236,55	1370251,20
64	407658,45	1369012,50
65	408186,71	1367815,28
66	408817,31	1366668,66
67	409545,44	1365581,36
68	410365,56	1364561,67
69	411271,44	1363617,33
70	412256,17	1362755,53
71	412694,07	1362435,14
72	412701,26	1362429,88
73	411805,46	1361286,55
74	413023,38	1360596,14
75	412855,71	1360300,36
76	414595,59	1359314,05
77	414763,27	1359609,84
78	415981,19	1358919,42
79	416537,18	1360366,53
80	416826,01	1360254,56
81	418082,69	1359889,67
82	419366,39	1359635,70
83	420667,34	1359494,58
84	421975,64	1359467,38
85	423281,33	1359554,32
86	424574,47	1359754,71
87	425845,23	1360067,06
88	427083,93	1360488,96
89	428281,15	1361017,22
90	429427,77	1361647,82
91	430515,07	1362375,95
92	431534,76	1363196,07
1	432479,10	1364101,95
Внутренняя граница		
93	433402,62	1370654,54
94	434104,32	1372527,40

Обозначение характерных точек границ	Координаты МСК-63 зона 1	
	X	Y
95	433790,61	1372644,94
96	433497,98	1372754,58
97	433205,35	1372864,22
98	432912,71	1372973,86
99	432620,08	1373083,50
100	432327,44	1373193,14
101	432034,81	1373302,78
102	431742,17	1373412,42
103	431449,54	1373522,06
104	431156,90	1373631,71
105	431142,27	1373637,19
106	430851,25	1373706,60
107	430812,89	1373715,74
108	430912,75	1373982,25
109	430700,67	1374027,36
110	430502,84	1374069,44
111	430305,01	1374111,53
112	430107,18	1374153,61
113	429909,35	1374195,69
114	429711,52	1374237,77
115	429513,69	1374279,85
116	429490,98	1374284,68
117	429530,50	1374487,15
118	429584,81	1374973,93
119	429599,24	1375463,51
120	429573,69	1375952,64
121	429508,32	1376438,05
122	429403,58	1376916,52
123	429260,16	1377384,85
124	429079,03	1377839,92
125	428861,38	1378278,70
126	428608,66	1378698,26
127	428322,56	1379095,82
128	428005,00	1379468,71
129	427658,07	1379814,46
130	427284,10	1380130,76
131	426885,58	1380415,51
132	426736,02	1380504,90
133	426843,79	1380642,44
134	426968,52	1380801,64
135	427093,26	1380960,84

Обозначение характерных точек границ	Координаты МСК-63 зона 1	
	X	Y
136	427217,99	1381120,04
137	427351,71	1381290,70
138	427126,16	1381418,56
139	427207,23	1381561,55
140	427361,34	1381833,41
141	427515,45	1382105,27
142	427669,56	1382377,13
143	427823,67	1382648,98
144	427977,78	1382920,84
145	428131,89	1383192,70
146	428286,00	1383464,55
147	428440,11	1383736,41
148	428594,22	1384008,27
149	428759,42	1384299,70
150	427019,54	1385286,00
151	426854,33	1384994,57
152	426700,22	1384722,72
153	426546,11	1384450,86
154	426392,00	1384179,00
155	426237,89	1383907,15
156	426083,78	1383635,29
157	425929,67	1383363,43
158	425775,56	1383091,57
159	425621,45	1382819,72
160	425467,34	1382547,86
161	425386,28	1382404,86
162	425160,75	1382532,71
163	425083,00	1382330,32
164	425010,46	1382141,53
165	424937,92	1381952,74
166	424865,39	1381763,95
167	424792,85	1381575,16
168	424720,32	1381386,36
169	424719,09	1381383,17
170	422894,34	1382066,85
171	422429,05	1382219,83
172	421952,83	1382334,35
173	421468,85	1382409,65
174	420980,35	1382445,22
175	420490,57	1382440,82
176	420002,79	1382396,50

Обозначение характерных точек границ	Координаты МСК-63 зона 1	
	X	Y
177	419520,24	1382312,53
178	419046,15	1382189,49
179	418583,68	1382028,19
180	418135,91	1381829,70
181	417705,81	1381595,35
182	417296,26	1381326,70
183	416909,99	1381025,55
184	416549,58	1380693,89
185	416217,41	1380333,93
186	415915,71	1379948,09
187	415646,48	1379538,92
188	415616,21	1379483,54
189	415607,89	1379488,16
190	415431,12	1379586,43
191	415254,35	1379684,70
192	415077,58	1379782,97
193	414900,82	1379881,23
194	414724,05	1379979,50
195	414547,28	1380077,77
196	414370,51	1380176,04
197	414193,74	1380274,30
198	414004,25	1380379,65
199	413898,66	1380097,83
200	413656,83	1380188,43
201	413364,19	1380298,07
202	413071,56	1380407,72
203	412778,92	1380517,36
204	412486,29	1380627,00
205	412193,65	1380736,64
206	411901,02	1380846,28
207	411608,38	1380955,92
208	411315,75	1381065,56
209	411023,11	1381175,20
210	410730,48	1381284,84
211	410416,77	1381402,38
212	409715,07	1379529,52
213	410028,78	1379411,98
214	410321,41	1379302,34
215	410614,04	1379192,70
216	410906,68	1379083,06
217	411199,31	1378973,42

Обозначение характерных точек границ	Координаты МСК-63 зона 1	
	X	Y
218	411491,95	1378863,78
219	411784,58	1378754,14
220	412077,22	1378644,49
221	412369,85	1378534,85
222	412662,49	1378425,21
223	412955,12	1378315,57
224	413196,96	1378224,96
225	413091,37	1377943,14
226	413303,43	1377898,04
227	413501,25	1377855,96
228	413699,07	1377813,88
229	413896,89	1377771,80
230	414094,71	1377729,72
231	414292,53	1377687,64
232	414490,35	1377645,56
233	414688,17	1377603,48
234	414885,99	1377561,40
235	414897,53	1377558,95
236	414842,11	1377243,07
237	414797,09	1376755,35
238	414792,01	1376265,58
239	414826,89	1375777,03
240	414868,02	1375479,08
241	415398,99	1372235,14
242	415497,77	1371755,41
243	415635,35	1371285,33
244	415810,82	1370828,05
245	416023,00	1370386,59
246	416270,47	1369963,92
247	416551,60	1369562,83
248	416864,51	1369186,02
249	417207,10	1368835,98
250	417512,74	1368570,88
251	417427,24	1368461,75
252	417302,51	1368302,55
253	417177,78	1368143,36
254	417044,07	1367972,70
255	417276,78	1367840,78
256	417108,25	1367614,46
257	416920,16	1367361,87
258	416732,06	1367109,27

Обозначение характерных точек границ	Координаты МСК-63 зона 1	
	X	Y
259	416662,85	1367016,32
260	416565,45	1366844,51
261	416411,34	1366572,65
262	416257,23	1366300,79
263	416103,12	1366028,93
264	415949,01	1365757,08
265	415794,90	1365485,22
266	415629,69	1365193,79
267	417369,58	1364207,48
268	417534,78	1364498,91
269	417688,89	1364770,77
270	417843,00	1365042,63
271	417997,11	1365314,49
272	418151,22	1365586,34
273	418305,33	1365858,20
274	418402,73	1366030,01
275	418446,94	1366137,15
276	418567,07	1366428,27
277	418687,19	1366719,39
278	418794,83	1366980,23
279	419027,54	1366848,31
280	419105,29	1367050,69
281	419177,83	1367239,47
282	419250,36	1367428,26
283	419299,34	1367555,75
284	419746,54	1367414,37
285	420224,04	1367305,31
286	420708,85	1367235,56
287	421197,72	1367205,58
288	421687,42	1367215,58
289	422174,66	1367265,48
290	422656,22	1367354,96
291	423128,87	1367483,43
292	423589,46	1367650,01
293	424034,94	1367853,61
294	424462,32	1368092,86
295	424868,77	1368366,18
296	425251,57	1368671,74
297	425478,07	1368878,58
298	427757,50	1371069,55
299	428096,47	1371423,09



Обозначение характерных точек границ	Координаты МСК-63 зона 1	
	X	Y
300	428405,48	1371803,11
301	428682,46	1372207,07
302	428770,57	1372361,17
303	428790,64	1372350,02
304	428967,42	1372251,74
305	429144,20	1372153,47
306	429320,97	1372055,20
307	429497,75	1371956,93
308	429674,53	1371858,65
309	429851,31	1371760,38
310	430040,81	1371655,03
311	430140,66	1371921,54
312	430175,58	1371903,23
313	430440,57	1371764,33
314	430455,20	1371758,84
315	430747,83	1371649,20
316	431040,47	1371539,56
317	431333,10	1371429,92
318	431625,74	1371320,28
319	431918,37	1371210,64
320	432211,01	1371101,00
321	432503,64	1370991,36
322	432796,28	1370881,72
323	433088,91	1370772,07
93	433402,62	1370654,54
Сектор 2		
Набс 195,36 м		
1	424092,11	1370320,50
2	426371,54	1372511,46
3	426645,62	1372802,63
4	426889,26	1373119,71
5	427100,03	1373459,53
6	427121,83	1373504,07
7	427107,36	1373511,66
8	426828,43	1373657,88
9	426570,03	1373793,34
10	426505,27	1373620,48
11	423382,45	1374815,64
12	423037,01	1374945,07
13	422486,51	1374136,33
14	421755,17	1372957,75

Обозначение характерных точек границ	Координаты МСК-63 зона 1	
	X	Y
15	420514,45	1370718,37
16	420370,91	1370799,74
17	420368,99	1370795,08
18	420248,86	1370503,96
19	420128,73	1370212,84
20	419999,95	1369900,76
21	419163,72	1370374,80
22	419365,36	1370645,58
23	419553,45	1370898,17
24	419741,54	1371150,77
25	419744,55	1371154,81
26	419601,01	1371236,18
27	420885,23	1373450,90
28	421520,87	1374683,73
29	421821,67	1375333,57
30	421615,52	1375395,86
31	421052,47	1375603,18
32	420548,12	1375804,75
33	417047,77	1377101,56
34	417115,95	1377283,53
35	416921,05	1377330,01
36	416890,25	1377337,36
37	416822,51	1376963,18
38	416790,92	1376564,56
39	416799,29	1376164,77
40	416841,76	1375802,14
41	417372,73	1372558,20
42	417456,96	1372167,30
43	417579,81	1371786,76
44	417740,03	1371420,39
45	417936,04	1371071,85
46	418165,86	1370744,62
47	418427,21	1370441,97
48	418717,47	1370166,92
49	419033,74	1369922,24
50	419372,87	1369710,35
51	419731,45	1369533,38
52	420105,91	1369393,09
53	420492,50	1369290,90
54	420887,37	1369227,81
55	421286,57	1369204,47

Обозначение характерных точек границ	Координаты МСК-63 зона 1	
	X	Y
56	421686,09	1369221,10
57	422081,97	1369277,53
58	422470,23	1369373,21
59	422846,99	1369507,18
60	423208,50	1369678,10
61	423551,14	1369884,25
62	423871,48	1370123,59
1	424092,11	1370320,50
Сектор 3		
Набс 195,36 м		
1	427496,51	1374506,70
2	427515,77	1374580,55
3	427577,55	1374975,62
4	427599,58	1375374,89
5	427581,63	1375774,36
6	427523,88	1376170,05
7	427426,92	1376557,99
8	427291,70	1376934,31
9	427119,59	1377295,25
10	426912,31	1377637,20
11	426671,91	1377956,75
12	426400,82	1378250,70
13	426101,72	1378516,11
14	425777,63	1378750,34
15	425431,76	1378951,03
16	425327,73	1378998,21
17	425158,80	1378771,35
18	424970,71	1378518,76
19	424782,62	1378266,17
20	424721,19	1378183,67
21	424857,02	1378106,68
22	423664,77	1376031,91
23	423816,80	1375974,95
24	426956,14	1374823,88
25	426891,38	1374651,02
26	427175,17	1374583,34
27	427481,51	1374510,27
1	427496,51	1374506,70
Сектор 4		
Набс 195,36 м		
1	422467,42	1376534,61

Обозначение характерных точек границ	Координаты МСК-63 зона 1	
	X	Y
2	423517,35	1378412,27
3	423710,04	1378756,87
4	423845,85	1378679,89
5	423885,08	1378774,96
6	424005,21	1379066,08
7	424125,34	1379357,20
8	424165,60	1379454,78
9	422192,64	1380193,99
10	421811,64	1380315,39
11	421420,42	1380398,15
12	421022,89	1380441,43
13	420623,03	1380444,81
14	420224,83	1380408,24
15	419832,27	1380332,10
16	419449,28	1380217,15
17	419079,67	1380064,53
18	418727,15	1379875,77
19	418395,24	1379652,76
20	418087,25	1379397,72
21	417806,27	1379113,21
22	417555,10	1378802,06
23	417336,24	1378467,39
24	417269,20	1378338,34
25	417293,98	1378325,36
26	417471,44	1378232,33
27	417539,61	1378414,30
28	421030,33	1377091,78
29	421542,96	1376912,32
30	422103,62	1376698,62
1	422467,42	1376534,61
Сектор 5		
Набс от 290,00 м до 295,36 м		
1	425478,07	1368878,58
2	427757,50	1371069,55
3	428096,47	1371423,09
4	428405,48	1371803,11
5	428682,46	1372207,07
6	428770,57	1372361,17
7	428676,92	1372413,24
8	428592,00	1372265,09
9	428320,95	1371869,43

Обозначение характерных точек границ	Координаты МСК-63 зона 1	
	X	Y
10	428018,71	1371497,04
11	427679,39	1371143,16
12	425403,78	1368955,87
13	425181,54	1368753,08
14	424802,44	1368450,76
15	424404,30	1368183,36
16	423985,80	1367949,11
17	423549,67	1367749,56
18	423093,56	1367584,72
19	422630,64	1367459,30
20	422159,09	1367371,82
21	421681,99	1367322,85
22	421202,49	1367312,72
23	420718,42	1367342,34
24	420243,72	1367410,89
25	419776,17	1367517,69
26	419337,87	1367656,02
27	419322,89	1367617,04
28	419299,34	1367555,75
29	419746,54	1367414,37
30	420224,04	1367305,31
31	420708,85	1367235,56
32	421197,72	1367205,58
33	421687,42	1367215,58
34	422174,66	1367265,48
35	422656,22	1367354,96
36	423128,87	1367483,43
37	423589,46	1367650,01
38	424034,94	1367853,61
39	424462,32	1368092,86
40	424868,77	1368366,18
41	425251,57	1368671,74
1	425478,07	1368878,58
Сектор 6		
Набс от 285,00 м до 290,00 м		
1	425403,78	1368955,87
2	427679,39	1371143,16
3	428018,71	1371497,04
4	428320,95	1371869,43
5	428592,00	1372265,09
6	428676,92	1372413,24

Обозначение характерных точек границ	Координаты МСК-63 зона 1	
	X	Y
7	428613,86	1372448,29
8	428589,55	1372461,80
9	428507,61	1372319,22
10	428242,09	1371931,30
11	427946,17	1371566,01
12	427606,53	1371211,83
13	425334,49	1369027,96
14	425116,21	1368828,95
15	424740,56	1368529,65
16	424350,18	1368267,77
17	423939,96	1368038,20
18	423512,54	1367842,41
19	423060,63	1367679,21
20	422606,78	1367556,62
21	422144,56	1367471,01
22	421676,93	1367422,92
23	421206,93	1367412,66
24	420727,34	1367441,95
25	420262,08	1367509,38
26	419803,80	1367614,07
27	419373,80	1367749,55
28	419337,87	1367656,02
29	419776,17	1367517,69
30	420243,72	1367410,89
31	420718,42	1367342,34
32	421202,49	1367312,72
33	421681,99	1367322,85
34	422159,09	1367371,82
35	422630,64	1367459,30
36	423093,56	1367584,72
37	423549,67	1367749,56
38	423985,80	1367949,11
39	424404,30	1368183,36
40	424802,44	1368450,76
41	425181,54	1368753,08
1	425403,78	1368955,87
Сектор 7		
Набс от 280,00 м до 285,00 м		
1	425334,49	1369027,96
2	427606,53	1371211,83
3	427946,17	1371566,01

Обозначение характерных точек границ	Координаты МСК-63 зона 1	
	X	Y
4	428242,09	1371931,30
5	428507,61	1372319,22
6	428589,55	1372461,80
7	428502,19	1372510,37
8	428423,21	1372373,35
9	428163,23	1371993,17
10	427873,62	1371634,99
11	427533,67	1371280,51
12	425265,19	1369100,06
13	425050,88	1368904,83
14	424678,68	1368608,55
15	424296,05	1368352,19
16	423894,12	1368127,29
17	423475,42	1367935,27
18	423027,70	1367773,70
19	422582,92	1367653,95
20	422130,02	1367570,20
21	421671,87	1367522,99
22	421211,37	1367512,61
23	420736,27	1367541,57
24	420280,44	1367607,87
25	419831,43	1367710,45
26	419409,74	1367843,08
27	419395,42	1367805,82
28	419373,80	1367749,55
29	419803,80	1367614,07
30	420262,08	1367509,38
31	420727,34	1367441,95
32	421206,93	1367412,66
33	421676,93	1367422,92
34	422144,56	1367471,01
35	422606,78	1367556,62
36	423060,63	1367679,21
37	423512,54	1367842,41
38	423939,96	1368038,20
39	424350,18	1368267,77
40	424740,56	1368529,65
41	425116,21	1368828,95
1	425334,49	1369027,96
Сектор 8		
Набс от 275,00 м до 280,00 м		

Обозначение характерных точек границ	Координаты МСК-63 зона 1	
	X	Y
1	425265,19	1369100,06
2	427533,67	1371280,51
3	427873,62	1371634,99
4	428163,23	1371993,17
5	428423,21	1372373,35
6	428502,19	1372510,37
7	428437,09	1372546,56
8	428414,82	1372558,94
9	428338,82	1372427,48
10	428084,38	1372055,03
11	427801,08	1371703,97
12	427460,82	1371349,18
13	425195,89	1369172,15
14	424985,55	1368980,70
15	424616,80	1368687,44
16	424241,92	1368436,60
17	423848,28	1368216,38
18	423438,30	1368028,13
19	422994,77	1367868,19
20	422559,06	1367751,27
21	422115,49	1367669,39
22	421666,81	1367623,05
23	421215,81	1367612,55
24	420745,19	1367641,18
25	420298,80	1367706,36
26	419859,07	1367806,84
27	419445,67	1367936,61
28	419409,74	1367843,08
29	419831,43	1367710,45
30	420280,44	1367607,87
31	420736,27	1367541,57
32	421211,37	1367512,61
33	421671,87	1367522,99
34	422130,02	1367570,20
35	422582,92	1367653,95
36	423027,70	1367773,70
37	423475,42	1367935,27
38	423894,12	1368127,29
39	424296,05	1368352,19
40	424678,68	1368608,55
41	425050,88	1368904,83



Обозначение характерных точек границ	Координаты МСК-63 зона 1	
	X	Y
1	425265,19	1369100,06
Сектор 9		
Набс от 270,00 м до 275,00 м		
1	425195,89	1369172,15
2	427460,82	1371349,18
3	427801,08	1371703,97
4	428084,38	1372055,03
5	428338,82	1372427,48
6	428414,82	1372558,94
7	428327,46	1372607,50
8	428254,43	1372481,60
9	428005,52	1372116,90
10	427728,54	1371772,94
11	427387,96	1371417,85
12	425126,59	1369244,25
13	424920,23	1369056,57
14	424554,93	1368766,34
15	424187,80	1368521,02
16	423802,43	1368305,46
17	423401,17	1368120,99
18	422961,84	1367962,68
19	422535,20	1367848,59
20	422100,96	1367768,58
21	421661,75	1367723,12
22	421220,25	1367712,50
23	420754,12	1367740,79
24	420317,16	1367804,85
25	419886,70	1367903,22
26	419481,61	1368030,14
27	419467,95	1367994,61
28	419445,67	1367936,61
29	419859,07	1367806,84
30	420298,80	1367706,36
31	420745,19	1367641,18
32	421215,81	1367612,55
33	421666,81	1367623,05
34	422115,49	1367669,39
35	422559,06	1367751,27
36	422994,77	1367868,19
37	423438,30	1368028,13
38	423848,28	1368216,38

Обозначение характерных точек границ	Координаты МСК-63 зона 1	
	X	Y
39	424241,92	1368436,60
40	424616,80	1368687,44
41	424985,55	1368980,70
1	425195,89	1369172,15
Сектор 10		
Набс от 265,00 м до 270,00 м		
1	425126,59	1369244,25
2	427387,96	1371417,85
3	427728,54	1371772,94
4	428005,52	1372116,90
5	428254,43	1372481,60
6	428327,46	1372607,50
7	428260,31	1372644,83
8	428240,10	1372656,07
9	428170,04	1372535,73
10	427926,67	1372178,77
11	427656,00	1371841,92
12	427336,72	1371507,31
13	425057,29	1369316,34
14	424854,90	1369132,45
15	424493,05	1368845,23
16	424133,67	1368605,44
17	423756,59	1368394,55
18	423364,05	1368213,85
19	422928,90	1368057,17
20	422511,34	1367945,92
21	422086,43	1367867,77
22	421656,69	1367823,19
23	421224,70	1367812,44
24	420763,05	1367840,41
25	420335,52	1367903,35
26	419914,33	1367999,60
27	419517,54	1368123,67
28	419481,61	1368030,14
29	419886,70	1367903,22
30	420317,16	1367804,85
31	420754,12	1367740,79
32	421220,25	1367712,50
33	421661,75	1367723,12
34	422100,96	1367768,58
35	422535,20	1367848,59

Обозначение характерных точек границ	Координаты МСК-63 зона 1	
	X	Y
36	422961,84	1367962,68
37	423401,17	1368120,99
38	423802,43	1368305,46
39	424187,80	1368521,02
40	424554,93	1368766,34
41	424920,23	1369056,57
1	425126,59	1369244,25
Сектор 11		
Набс от 260,00 м до 265,00 м		
1	425057,29	1369316,34
2	427336,72	1371507,31
3	427656,00	1371841,92
4	427926,67	1372178,77
5	428170,04	1372535,73
6	428240,10	1372656,07
7	428152,73	1372704,64
8	428085,65	1372589,86
9	427847,81	1372240,63
10	427583,45	1371910,90
11	427267,42	1371579,41
12	424988,00	1369388,44
13	424789,57	1369208,32
14	424431,17	1368924,13
15	424079,55	1368689,85
16	423766,00	1368514,57
17	423710,75	1368483,64
18	423326,93	1368306,71
19	422895,97	1368151,66
20	422487,48	1368043,24
21	422071,90	1367966,97
22	421651,63	1367923,26
23	421229,14	1367912,39
24	420771,97	1367940,02
25	420353,88	1368001,84
26	419941,97	1368095,98
27	419553,48	1368217,20
28	419540,49	1368183,39
29	419517,54	1368123,67
30	419914,33	1367999,60
31	420335,52	1367903,35
32	420763,05	1367840,41

Обозначение характерных точек границ	Координаты МСК-63 зона 1	
	X	Y
33	421224,70	1367812,44
34	421656,69	1367823,19
35	422086,43	1367867,77
36	422511,34	1367945,92
37	422928,90	1368057,17
38	423364,05	1368213,85
39	423756,59	1368394,55
40	424133,67	1368605,44
41	424493,05	1368845,23
42	424854,90	1369132,45
1	425057,29	1369316,34
Сектор 12		
Набс от 255,00 м до 260,00 м		
1	424988,00	1369388,44
2	427267,42	1371579,41
3	427583,45	1371910,90
4	427847,81	1372240,63
5	428085,65	1372589,86
6	428152,73	1372704,64
7	428083,53	1372743,10
8	428065,37	1372753,20
9	428001,26	1372643,99
10	427801,99	1372350,68
11	427768,95	1372302,50
12	427510,91	1371979,87
13	427198,13	1371651,50
14	424918,70	1369460,54
15	424724,25	1369284,20
16	424479,60	1369087,77
17	424288,49	1368946,27
18	424060,00	1368795,07
19	423939,87	1368724,93
20	423664,91	1368572,73
21	423289,80	1368399,56
22	422863,04	1368246,14
23	422463,63	1368140,57
24	422057,36	1368066,16
25	421704,69	1368029,28
26	421646,57	1368023,33
27	421233,58	1368012,33
28	420780,90	1368039,63

Обозначение характерных точек границ	Координаты МСК-63 зона 1	
	X	Y
29	420372,24	1368100,33
30	420065,56	1368169,04
31	419874,89	1368220,28
32	419537,49	1368329,35
33	419377,90	1368393,27
34	419338,54	1368297,87
35	419540,49	1368183,39
36	419553,48	1368217,20
37	419941,97	1368095,98
38	420353,88	1368001,84
39	420771,97	1367940,02
40	421229,14	1367912,39
41	421651,63	1367923,26
42	422071,90	1367966,97
43	422487,48	1368043,24
44	422895,97	1368151,66
45	423326,93	1368306,71
46	423710,75	1368483,64
47	423766,00	1368514,57
48	424079,55	1368689,85
49	424431,17	1368924,13
50	424789,57	1369208,32
1	424988,00	1369388,44
Сектор 13		
Набс от 250,00 м до 255,00 м		
1	424918,70	1369460,54
2	427198,13	1371651,50
3	427510,91	1371979,87
4	427768,95	1372302,50
5	427801,99	1372350,68
6	428001,26	1372643,99
7	428065,37	1372753,20
8	427978,00	1372801,77
9	427916,87	1372698,11
10	427832,43	1372571,29
11	427808,53	1372532,75
12	427690,10	1372364,36
13	427438,37	1372048,85
14	427128,83	1371723,60
15	424849,40	1369532,63
16	424658,92	1369360,07

Обозначение характерных точек границ	Координаты МСК-63 зона 1	
	X	Y
17	424421,90	1369169,59
18	424226,67	1369024,91
19	424010,15	1368882,06
20	423885,74	1368809,16
21	423619,07	1368661,81
22	423252,68	1368492,42
23	422830,11	1368340,63
24	422439,77	1368237,89
25	422042,83	1368165,35
26	421740,06	1368130,73
27	421694,76	1368128,85
28	421641,51	1368123,40
29	421238,02	1368112,28
30	420789,83	1368139,24
31	420390,60	1368198,82
32	420093,25	1368265,23
33	419807,48	1368344,19
34	419611,91	1368408,50
35	419569,45	1368424,41
36	419416,02	1368485,65
37	419407,96	1368466,11
38	419377,90	1368393,27
39	419537,49	1368329,35
40	419874,89	1368220,28
41	420065,56	1368169,04
42	420372,24	1368100,33
43	420780,90	1368039,63
44	421233,58	1368012,33
45	421646,57	1368023,33
46	421704,69	1368029,28
47	422057,36	1368066,16
48	422463,63	1368140,57
49	422863,04	1368246,14
50	423289,80	1368399,56
51	423664,91	1368572,73
52	423939,87	1368724,93
53	424060,00	1368795,07
54	424288,49	1368946,27
55	424479,60	1369087,77
56	424724,25	1369284,20
1	424918,70	1369460,54

Обозначение характерных точек границ	Координаты МСК-63 зона 1	
	X	Y
Сектор 14		
Набс от 245,00 м до 250,00 м		
1	424849,40	1369532,63
2	427128,83	1371723,60
3	427438,37	1372048,85
4	427690,10	1372364,36
5	427808,53	1372532,75
6	427832,43	1372571,29
7	427916,87	1372698,11
8	427978,00	1372801,77
9	427906,76	1372841,38
10	427890,64	1372850,34
11	427832,48	1372752,24
12	427750,95	1372629,25
13	427724,41	1372586,47
14	427611,24	1372426,23
15	427365,83	1372117,83
16	427059,53	1371795,69
17	424751,99	1369579,06
18	424555,59	1369405,61
19	424518,55	1369372,55
20	424364,21	1369251,41
21	424164,86	1369103,55
22	423960,31	1368969,05
23	423831,61	1368893,39
24	423573,23	1368750,90
25	423215,56	1368585,28
26	422797,18	1368435,12
27	422415,91	1368335,22
28	422028,30	1368264,54
29	421735,13	1368230,51
30	421242,46	1368212,22
31	420798,75	1368238,86
32	420408,95	1368297,31
33	420361,55	1368308,14
34	420311,83	1368316,08
35	420120,94	1368361,43
36	419834,79	1368440,17
37	419648,55	1368501,81
38	419601,41	1368519,47
39	419454,15	1368578,04

Обозначение характерных точек границ	Координаты МСК-63 зона 1	
	X	Y
40	419416,02	1368485,65
41	419569,45	1368424,41
42	419611,91	1368408,50
43	419807,48	1368344,19
44	420093,25	1368265,23
45	420390,60	1368198,82
46	420789,83	1368139,24
47	421238,02	1368112,28
48	421641,51	1368123,40
49	421694,76	1368128,85
50	421740,06	1368130,73
51	422042,83	1368165,35
52	422439,77	1368237,89
53	422830,11	1368340,63
54	423252,68	1368492,42
55	423619,07	1368661,81
56	423885,74	1368809,16
57	424010,15	1368882,06
58	424226,67	1369024,91
59	424421,90	1369169,59
60	424658,92	1369360,07
1	424849,40	1369532,63
Сектор 15		
Набс от 240,00 м до 245,00 м		
1	424751,99	1369579,06
2	427059,53	1371795,69
3	427365,83	1372117,83
4	427611,24	1372426,23
5	427724,41	1372586,47
6	427750,95	1372629,25
7	427832,48	1372752,24
8	427890,64	1372850,34
9	427803,27	1372898,90
10	427723,36	1372770,30
11	427640,29	1372640,18
12	427532,38	1372488,10
13	427293,28	1372186,81
14	426990,23	1371867,79
15	424685,53	1369653,74
16	424453,37	1369448,20
17	424306,51	1369333,24



Обозначение характерных точек границ	Координаты МСК-63 зона 1	
	X	Y
18	424103,04	1369182,18
19	423910,47	1369056,04
20	423615,58	1368885,01
21	423565,55	1368861,35
22	423527,39	1368839,99
23	423178,43	1368678,14
24	422764,24	1368529,61
25	422392,05	1368432,54
26	422349,05	1368424,55
27	422295,32	1368411,31
28	422209,33	1368395,33
29	421970,27	1368359,28
30	421730,19	1368330,29
31	421246,91	1368312,16
32	420807,68	1368338,47
33	420427,31	1368395,80
34	420384,68	1368405,54
35	420330,03	1368414,27
36	420148,63	1368457,62
37	419862,10	1368536,16
38	419685,19	1368595,12
39	419492,27	1368670,42
40	419454,15	1368578,04
41	419601,41	1368519,47
42	419648,55	1368501,81
43	419834,79	1368440,17
44	420120,94	1368361,43
45	420311,83	1368316,08
46	420361,55	1368308,14
47	420408,95	1368297,31
48	420798,75	1368238,86
49	421242,46	1368212,22
50	421735,13	1368230,51
51	422028,30	1368264,54
52	422415,91	1368335,22
53	422797,18	1368435,12
54	423215,56	1368585,28
55	423573,23	1368750,90
56	423831,61	1368893,39
57	423960,31	1368969,05
58	424164,86	1369103,55

Обозначение характерных точек границ	Координаты МСК-63 зона 1	
	X	Y
59	424364,21	1369251,41
60	424518,55	1369372,55
61	424555,59	1369405,61
1	424751,99	1369579,06
Сектор 16		
Набс от 235,00 м до 240,00 м		
1	424685,53	1369653,74
2	426990,23	1371867,79
3	427293,28	1372186,81
4	427532,38	1372488,10
5	427640,29	1372640,18
6	427723,36	1372770,30
7	427803,27	1372898,90
8	427729,98	1372939,65
9	427715,91	1372947,47
10	427714,78	1372945,49
11	427556,17	1372693,89
12	427512,25	1372629,84
13	427269,74	1372316,04
14	427220,74	1372255,78
15	426920,94	1371939,89
16	424619,06	1369728,42
17	424388,20	1369523,85
18	424248,81	1369415,06
19	424041,22	1369260,82
20	423944,55	1369195,81
21	423569,98	1368973,84
22	423141,31	1368771,00
23	422731,31	1368624,10
24	422656,37	1368603,73
25	422330,01	1368522,77
26	422271,42	1368508,33
27	422195,07	1368494,15
28	421960,61	1368458,97
29	421725,25	1368430,07
30	421251,35	1368412,11
31	420816,60	1368438,08
32	420407,82	1368502,94
33	420348,23	1368512,46
34	420272,52	1368529,75
35	420043,11	1368589,59

Обозначение характерных точек границ	Координаты МСК-63 зона 1	
	X	Y
36	419815,36	1368655,55
37	419530,39	1368762,80
38	419528,09	1368757,24
39	419492,27	1368670,42
40	419685,19	1368595,12
41	419862,10	1368536,16
42	420148,63	1368457,62
43	420330,03	1368414,27
44	420384,68	1368405,54
45	420427,31	1368395,80
46	420807,68	1368338,47
47	421246,91	1368312,16
48	421730,19	1368330,29
49	421970,27	1368359,28
50	422209,33	1368395,33
51	422295,32	1368411,31
52	422349,05	1368424,55
53	422392,05	1368432,54
54	422764,24	1368529,61
55	423178,43	1368678,14
56	423527,39	1368839,99
57	423565,55	1368861,35
58	423615,58	1368885,01
59	423910,47	1369056,04
60	424103,04	1369182,18
61	424306,51	1369333,24
62	424453,37	1369448,20
1	424685,53	1369653,74
Сектор 17		
Набс от 230,00 м до 235,00 м		
1	424619,06	1369728,42
2	426920,94	1371939,89
3	427220,74	1372255,78
4	427269,74	1372316,04
5	427512,25	1372629,84
6	427556,17	1372693,89
7	427714,78	1372945,49
8	427715,91	1372947,47
9	427628,42	1372996,11
10	427433,67	1372691,63

Обозначение характерных точек границ	Координаты МСК-63 зона 1	
	X	Y
11	427148,20	1372324,76
12	426851,64	1372011,98
13	424552,59	1369803,10
14	424323,02	1369599,50
15	424269,98	1369557,16
16	423979,41	1369339,46
17	423894,93	1369282,65
18	423524,39	1369062,67
19	423104,18	1368863,86
20	422698,38	1368718,59
21	422632,89	1368700,79
22	422247,53	1368605,36
23	422180,80	1368592,96
24	421950,95	1368558,66
25	421720,31	1368529,84
26	421255,79	1368512,05
27	420825,53	1368537,70
28	420758,36	1368547,36
29	420366,43	1368610,65
30	420300,27	1368625,76
31	420075,41	1368684,50
32	419852,01	1368748,58
33	419568,51	1368855,19
34	419530,39	1368762,80
35	419815,36	1368655,55
36	420043,11	1368589,59
37	420272,52	1368529,75
38	420348,23	1368512,46
39	420407,82	1368502,94
40	420816,60	1368438,08
41	421251,35	1368412,11
42	421725,25	1368430,07
43	421960,61	1368458,97
44	422195,07	1368494,15
45	422271,42	1368508,33
46	422330,01	1368522,77
47	422656,37	1368603,73
48	422731,31	1368624,10
49	423141,31	1368771,00
50	423569,98	1368973,84
51	423944,55	1369195,81

Обозначение характерных точек границ	Координаты МСК-63 зона 1	
	X	Y
52	424041,22	1369260,82
53	424248,81	1369415,06
54	424388,20	1369523,85
1	424619,06	1369728,42
Сектор 18		
Набс от 225,00 м до 230,00 м		
1	424552,59	1369803,10
2	426851,64	1372011,98
3	427148,20	1372324,76
4	427433,67	1372691,63
5	427628,42	1372996,11
6	427715,91	1372947,47
7	427729,98	1372939,65
8	427806,90	1373144,95
9	427665,22	1373219,22
10	427646,29	1373229,14
11	427627,84	1373191,44
12	427580,40	1373110,53
13	427553,20	1373037,92
14	427540,85	1373044,79
15	427355,09	1372753,42
16	427075,66	1372393,74
17	426782,34	1372084,08
18	424486,13	1369877,78
19	424257,84	1369675,15
20	424212,46	1369638,92
21	423917,59	1369418,09
22	423845,31	1369369,49
23	423478,79	1369151,50
24	423067,06	1368956,72
25	422665,45	1368813,08
26	422609,41	1368797,85
27	422223,63	1368702,38
28	422166,54	1368691,77
29	421773,14	1368635,54
30	421715,37	1368629,62
31	421260,23	1368612,00
32	420834,46	1368637,31
33	420776,98	1368645,58
34	420384,63	1368708,84
35	420328,01	1368721,77

Обозначение характерных точек границ	Координаты МСК-63 зона 1	
	X	Y
36	419888,66	1368841,61
37	419606,63	1368947,57
38	419568,51	1368855,19
39	419852,01	1368748,58
40	420075,41	1368684,50
41	420300,27	1368625,76
42	420366,43	1368610,65
43	420758,36	1368547,36
44	420825,53	1368537,70
45	421255,79	1368512,05
46	421720,31	1368529,84
47	421950,95	1368558,66
48	422180,80	1368592,96
49	422247,53	1368605,36
50	422632,89	1368700,79
51	422698,38	1368718,59
52	423104,18	1368863,86
53	423524,39	1369062,67
54	423894,93	1369282,65
55	423979,41	1369339,46
56	424269,98	1369557,16
57	424323,02	1369599,50
1	424552,59	1369803,10
Сектор 19		
Набс от 220,00 м до 225,00 м		
1	424486,13	1369877,78
2	426782,34	1372084,08
3	427075,66	1372393,74
4	427355,09	1372753,42
5	427540,85	1373044,79
6	427553,20	1373037,92
7	427580,40	1373110,53
8	427627,84	1373191,44
9	427646,29	1373229,14
10	427557,82	1373275,52
11	427537,86	1373234,74
12	427513,90	1373192,83
13	427276,51	1372815,21
14	427003,11	1372462,71
15	426713,04	1372156,17
16	424419,66	1369952,47

Обозначение характерных точек границ	Координаты МСК-63 зона 1	
	X	Y
17	424154,94	1369720,68
18	423855,77	1369496,73
19	423795,68	1369456,32
20	423433,20	1369240,33
21	423029,94	1369049,57
22	422632,52	1368907,57
23	422585,93	1368894,91
24	422152,27	1368790,58
25	421931,63	1368758,04
26	421710,43	1368729,40
27	421264,67	1368711,94
28	420843,38	1368736,92
29	420795,60	1368743,80
30	420402,82	1368807,02
31	420355,76	1368817,77
32	419925,30	1368934,64
33	419818,37	1368973,35
34	419644,75	1369039,96
35	419606,63	1368947,57
36	419888,66	1368841,61
37	420328,01	1368721,77
38	420384,63	1368708,84
39	420776,98	1368645,58
40	420834,46	1368637,31
41	421260,23	1368612,00
42	421715,37	1368629,62
43	421773,14	1368635,54
44	422166,54	1368691,77
45	422223,63	1368702,38
46	422609,41	1368797,85
47	422665,45	1368813,08
48	423067,06	1368956,72
49	423478,79	1369151,50
50	423845,31	1369369,49
51	423917,59	1369418,09
52	424212,46	1369638,92
53	424257,84	1369675,15
1	424486,13	1369877,78
Сектор 20		
Набс от 215,00 м до 220,00 м		
1	424419,66	1369952,47

Обозначение характерных точек границ	Координаты МСК-63 зона 1	
	X	Y
2	426713,04	1372156,17
3	427003,11	1372462,71
4	427276,51	1372815,21
5	427513,90	1373192,83
6	427537,86	1373234,74
7	427557,82	1373275,52
8	427469,35	1373321,90
9	427429,92	1373246,95
10	427197,93	1372877,00
11	426930,57	1372531,69
12	426643,74	1372228,27
13	424353,19	1370027,15
14	424097,42	1369802,44
15	423793,95	1369575,37
16	423746,06	1369543,16
17	423387,60	1369329,16
18	422992,81	1369142,43
19	422562,45	1368991,97
20	422138,00	1368889,40
21	421705,49	1368829,17
22	421269,12	1368811,89
23	420852,31	1368836,53
24	420814,22	1368842,01
25	420383,51	1368913,78
26	419961,95	1369027,67
27	419682,88	1369132,36
28	419648,22	1369048,36
29	419644,75	1369039,96
30	419818,37	1368973,35
31	419925,30	1368934,64
32	420355,76	1368817,77
33	420402,82	1368807,02
34	420795,60	1368743,80
35	420843,38	1368736,92
36	421264,67	1368711,94
37	421710,43	1368729,40
38	421931,63	1368758,04
39	422152,27	1368790,58
40	422585,93	1368894,91
41	422632,52	1368907,57
42	423029,94	1369049,57



Обозначение характерных точек границ	Координаты МСК-63 зона 1	
	X	Y
43	423433,20	1369240,33
44	423795,68	1369456,32
45	423855,77	1369496,73
46	424154,94	1369720,68
1	424419,66	1369952,47
Сектор 21		
Набс от 210,00 м до 215,00 м		
1	424353,19	1370027,15
2	426643,74	1372228,27
3	426930,57	1372531,69
4	427197,93	1372877,00
5	427429,92	1373246,95
6	427469,35	1373321,90
7	427386,29	1373365,44
8	427380,88	1373368,28
9	427345,93	1373301,07
10	427119,35	1372938,79
11	426858,03	1372600,67
12	426574,45	1372300,37
13	424286,73	1370101,83
14	424039,90	1369884,20
15	423696,44	1369629,99
16	423342,00	1369418,00
17	422955,69	1369235,29
18	422538,97	1369089,03
19	422123,74	1368988,21
20	421700,55	1368928,95
21	421273,56	1368911,83
22	420832,85	1368940,23
23	420411,26	1369009,79
24	419998,60	1369120,70
25	419721,02	1369224,79
26	419682,88	1369132,36
27	419961,95	1369027,67
28	420383,51	1368913,78
29	420814,22	1368842,01
30	420852,31	1368836,53
31	421269,12	1368811,89
32	421705,49	1368829,17
33	422138,00	1368889,40
34	422562,45	1368991,97

Обозначение характерных точек границ	Координаты МСК-63 зона 1	
	X	Y
35	422992,81	1369142,43
36	423387,60	1369329,16
37	423746,06	1369543,16
38	423793,95	1369575,37
39	424097,42	1369802,44
1	424353,19	1370027,15
Сектор 22		
Набс от 205,00 м до 210,00 м		
1	424286,73	1370101,83
2	426574,45	1372300,37
3	426858,03	1372600,67
4	427119,35	1372938,79
5	427345,93	1373301,07
6	427380,88	1373368,28
7	427292,40	1373414,65
8	427249,68	1373335,41
9	427040,77	1373000,58
10	426785,49	1372669,64
11	426505,15	1372372,46
12	424220,26	1370176,51
13	423982,38	1369965,95
14	423646,81	1369716,83
15	423296,41	1369506,83
16	422909,69	1369324,94
17	422515,49	1369186,08
18	422109,47	1369087,02
19	421695,62	1369028,73
20	421278,00	1369011,78
21	420851,47	1369038,45
22	420439,01	1369105,80
23	420035,25	1369213,73
24	419644,17	1369361,20
25	419278,05	1369542,47
26	418916,17	1369769,83
27	418586,14	1370026,25
28	418283,17	1370314,15
29	418010,25	1370630,69
30	417765,94	1370981,34
31	417562,24	1371346,27
32	417395,75	1371729,61
33	417268,10	1372127,60

Обозначение характерных точек границ	Координаты МСК-63 зона 1	
	X	Y
34	417182,46	1372527,06
35	416649,51	1375785,36
36	416606,46	1376165,07
37	416598,62	1376573,51
38	416633,23	1376999,47
39	416702,36	1377382,17
40	416614,95	1377403,02
41	416541,87	1377420,45
42	416468,55	1377224,77
43	416470,62	1377224,33
44	416568,49	1377203,51
45	416532,58	1377004,16
46	416498,88	1376578,15
47	416506,44	1376165,23
48	416549,79	1375776,65
49	417083,77	1372510,91
50	417170,14	1372107,00
51	417300,28	1371699,97
52	417470,02	1371307,82
53	417677,71	1370934,40
54	417929,54	1370571,61
55	418208,46	1370247,85
56	418518,02	1369953,28
57	418727,55	1369789,06
58	418667,84	1369708,87
59	418612,99	1369635,21
60	419648,22	1369048,36
61	419682,88	1369132,36
62	419721,02	1369224,79
63	419998,60	1369120,70
64	420411,26	1369009,79
65	420832,85	1368940,23
66	421273,56	1368911,83
67	421700,55	1368928,95
68	422123,74	1368988,21
69	422538,97	1369089,03
70	422955,69	1369235,29
71	423342,00	1369418,00
72	423696,44	1369629,99
73	424039,90	1369884,20
1	424286,73	1370101,83

Обозначение характерных точек границ	Координаты МСК-63 зона 1	
	X	Y
Сектор 23		
Набс от 200,00 м до 205,00 м		
1	424220,26	1370176,51
2	426505,15	1372372,46
3	426785,49	1372669,64
4	427040,77	1373000,58
5	427249,68	1373335,41
6	427292,40	1373414,65
7	427203,93	1373461,03
8	427177,97	1373409,31
9	426962,19	1373062,37
10	426709,80	1372735,34
11	426435,85	1372444,56
12	424153,79	1370251,19
13	423924,86	1370047,71
14	423597,19	1369803,67
15	423250,81	1369595,66
16	422877,17	1369419,46
17	422492,01	1369283,14
18	422095,21	1369185,84
19	421690,68	1369128,51
20	421277,91	1369112,00
21	420870,09	1369136,67
22	420466,75	1369201,80
23	420071,90	1369306,76
24	419689,44	1369450,50
25	419323,36	1369631,92
26	418977,15	1369848,88
27	418654,26	1370099,21
28	418357,88	1370380,44
29	418088,35	1370693,51
30	417854,16	1371028,29
31	417654,46	1371384,71
32	417491,22	1371759,25
33	417365,14	1372152,64
34	417281,15	1372543,21
35	416749,22	1375794,06
36	416706,47	1376164,92
37	416698,36	1376568,87
38	416731,41	1376980,65
39	416799,81	1377358,93

Обозначение характерных точек границ	Координаты МСК-63 зона 1	
	X	Y
40	416702,36	1377382,17
41	416633,23	1376999,47
42	416598,62	1376573,51
43	416606,46	1376165,07
44	416649,51	1375785,36
45	417182,46	1372527,06
46	417268,10	1372127,60
47	417395,75	1371729,61
48	417562,24	1371346,27
49	417765,94	1370981,34
50	418010,25	1370630,69
51	418283,17	1370314,15
52	418586,14	1370026,25
53	418916,17	1369769,83
54	419278,05	1369542,47
55	419644,17	1369361,20
56	420035,25	1369213,73
57	420439,01	1369105,80
58	420851,47	1369038,45
59	421278,00	1369011,78
60	421695,62	1369028,73
61	422109,47	1369087,02
62	422515,49	1369186,08
63	422909,69	1369324,94
64	423296,41	1369506,83
65	423646,81	1369716,83
66	423982,38	1369965,95
1	424220,26	1370176,51
Сектор 24		
Набс от 195,36 м до 200,00 м		
1	424153,79	1370251,19
2	426435,85	1372444,56
3	426709,80	1372735,34
4	426962,19	1373062,37
5	427177,97	1373409,31
6	427203,93	1373461,03
7	427121,83	1373504,07
8	427100,03	1373459,53
9	426889,26	1373119,71
10	426645,62	1372802,63
11	426371,54	1372511,46

Обозначение характерных точек границ	Координаты МСК-63 зона 1	
	X	Y
12	424092,11	1370320,50
13	423871,48	1370123,59
14	423551,14	1369884,25
15	423208,50	1369678,10
16	422846,99	1369507,18
17	422470,23	1369373,21
18	422081,97	1369277,53
19	421686,09	1369221,10
20	421286,57	1369204,47
21	420887,37	1369227,81
22	420492,50	1369290,90
23	420105,91	1369393,09
24	419731,45	1369533,38
25	419372,87	1369710,35
26	419033,74	1369922,24
27	418717,47	1370166,92
28	418427,21	1370441,97
29	418165,86	1370744,62
30	417936,04	1371071,85
31	417740,03	1371420,39
32	417579,81	1371786,76
33	417456,96	1372167,30
34	417372,73	1372558,20
35	416841,76	1375802,14
36	416799,29	1376164,77
37	416790,92	1376564,56
38	416822,51	1376963,18
39	416890,25	1377337,36
40	416799,81	1377358,93
41	416731,41	1376980,65
42	416698,36	1376568,87
43	416706,47	1376164,92
44	416749,22	1375794,06
45	417281,15	1372543,21
46	417365,14	1372152,64
47	417491,22	1371759,25
48	417654,46	1371384,71
49	417854,16	1371028,29
50	418088,35	1370693,51
51	418357,88	1370380,44
52	418654,26	1370099,21

Обозначение характерных точек границ	Координаты МСК-63 зона 1	
	X	Y
53	418977,15	1369848,88
54	419323,36	1369631,92
55	419689,44	1369450,50
56	420071,90	1369306,76
57	420466,75	1369201,80
58	420870,09	1369136,67
59	421277,91	1369112,00
60	421690,68	1369128,51
61	422095,21	1369185,84
62	422492,01	1369283,14
63	422877,17	1369419,46
64	423250,81	1369595,66
65	423597,19	1369803,67
66	423924,86	1370047,71
1	424153,79	1370251,19
Сектор 25		
Набс от 290,00 м до 295,36 м		
1	429490,98	1374284,68
2	429530,50	1374487,15
3	429584,81	1374973,93
4	429599,24	1375463,51
5	429573,69	1375952,64
6	429508,32	1376438,05
7	429403,58	1376916,52
8	429260,16	1377384,85
9	429079,03	1377839,92
10	428861,38	1378278,70
11	428608,66	1378698,26
12	428322,56	1379095,82
13	428005,00	1379468,71
14	427658,07	1379814,46
15	427284,10	1380130,76
16	426885,58	1380415,51
17	426736,02	1380504,90
18	426719,05	1380483,23
19	426669,46	1380419,94
20	426826,19	1380326,25
21	427220,73	1380044,22
22	427586,67	1379734,20
23	427926,28	1379395,55
24	428237,31	1379030,48

Обозначение характерных точек границ	Координаты МСК-63 зона 1	
	X	Y
25	428517,74	1378641,39
26	428768,02	1378225,98
27	428980,92	1377796,21
28	429158,28	1377350,61
29	429300,23	1376886,90
30	429402,73	1376418,38
31	429466,91	1375943,08
32	429492,06	1375458,76
33	429477,52	1374979,37
34	429424,17	1374502,74
35	429386,36	1374306,94
1	429490,98	1374284,68
Сектор 26		
Набс от 285,00 м до 290,00 м		
1	429386,36	1374306,94
2	429424,17	1374502,74
3	429477,52	1374979,37
4	429492,06	1375458,76
5	429466,91	1375943,08
6	429402,73	1376418,38
7	429300,23	1376886,90
8	429158,28	1377350,61
9	428980,92	1377796,21
10	428768,02	1378225,98
11	428517,74	1378641,39
12	428237,31	1379030,48
13	427926,28	1379395,55
14	427586,67	1379734,20
15	427220,73	1380044,22
16	426826,19	1380326,25
17	426669,46	1380419,94
18	426607,28	1380340,57
19	426770,79	1380242,99
20	427161,61	1379963,48
21	427520,07	1379659,33
22	427852,85	1379327,30
23	428157,78	1378969,53
24	428432,92	1378588,34
25	428680,93	1378176,81
26	428889,40	1377755,44
27	429063,24	1377318,68



Обозначение характерных точек границ	Координаты МСК-63 зона 1	
	X	Y
28	429203,82	1376859,28
29	429304,23	1376400,04
30	429367,31	1375934,17
31	429392,07	1375454,33
32	429377,43	1374984,44
33	429324,98	1374517,29
34	429288,64	1374327,72
35	429315,86	1374321,93
1	429386,36	1374306,94
Сектор 27		
Набс от 280,00 м до 285,00 м		
1	429288,64	1374327,72
2	429324,98	1374517,29
3	429377,43	1374984,44
4	429392,07	1375454,33
5	429367,31	1375934,17
6	429304,23	1376400,04
7	429203,82	1376859,28
8	429063,24	1377318,68
9	428889,40	1377755,44
10	428680,93	1378176,81
11	428432,92	1378588,34
12	428157,78	1378969,53
13	427852,85	1379327,30
14	427520,07	1379659,33
15	427161,61	1379963,48
16	426770,79	1380242,99
17	426607,28	1380340,57
18	426594,32	1380324,03
19	426545,14	1380261,27
20	426715,40	1380159,74
21	427102,49	1379882,75
22	427453,47	1379584,46
23	427779,41	1379259,05
24	428078,26	1378908,59
25	428348,10	1378535,28
26	428593,84	1378127,64
27	428797,89	1377714,68
28	428968,19	1377286,74
29	429107,41	1376831,65
30	429205,73	1376381,69

Обозначение характерных точек границ	Координаты МСК-63 зона 1	
	X	Y
31	429267,71	1375925,25
32	429292,09	1375449,90
33	429277,34	1374989,52
34	429225,78	1374531,84
35	429190,80	1374348,53
1	429288,64	1374327,72
Сектор 28		
Набс от 275,00 м до 280,00 м		
1	429190,80	1374348,53
2	429225,78	1374531,84
3	429277,34	1374989,52
4	429292,09	1375449,90
5	429267,71	1375925,25
6	429205,73	1376381,69
7	429107,41	1376831,65
8	428968,19	1377286,74
9	428797,89	1377714,68
10	428593,84	1378127,64
11	428348,10	1378535,28
12	428078,26	1378908,59
13	427779,41	1379259,05
14	427453,47	1379584,46
15	427102,49	1379882,75
16	426715,40	1380159,74
17	426545,14	1380261,27
18	426483,00	1380181,96
19	426660,00	1380076,48
20	427043,37	1379802,02
21	427386,87	1379509,59
22	427705,98	1379190,80
23	427998,73	1378847,64
24	428263,28	1378482,23
25	428506,75	1378078,47
26	428706,37	1377673,91
27	428873,15	1377254,81
28	429011,00	1376804,03
29	429104,29	1376383,49
30	429168,10	1375916,34
31	429192,11	1375445,47
32	429177,26	1374994,59
33	429126,59	1374546,38

Обозначение характерных точек границ	Координаты МСК-63 зона 1	
	X	Y
34	429092,96	1374369,35
35	429118,03	1374364,01
1	429190,80	1374348,53
Сектор 29		
Набс от 270,00 м до 275,00 м		
1	429092,96	1374369,35
2	429126,59	1374546,38
3	429177,26	1374994,59
4	429192,11	1375445,47
5	429168,10	1375916,34
6	429104,29	1376383,49
7	429011,00	1376804,03
8	428873,15	1377254,81
9	428706,37	1377673,91
10	428506,75	1378078,47
11	428263,28	1378482,23
12	427998,73	1378847,64
13	427705,98	1379190,80
14	427386,87	1379509,59
15	427043,37	1379802,02
16	426660,00	1380076,48
17	426483,00	1380181,96
18	426469,58	1380164,83
19	426420,87	1380102,66
20	426604,60	1379993,22
21	426984,25	1379721,29
22	427320,27	1379434,72
23	427632,55	1379122,55
24	427919,20	1378786,69
25	428178,46	1378429,18
26	428419,66	1378029,29
27	428614,85	1377633,14
28	428778,11	1377222,87
29	428914,59	1376776,40
30	429005,07	1376370,09
31	429068,50	1375907,43
32	429092,12	1375441,04
33	429077,17	1374999,67
34	429027,40	1374560,93
35	428995,12	1374390,16
1	429092,96	1374369,35

Обозначение характерных точек границ	Координаты МСК-63 зона 1	
	X	Y
Сектор 30		
Набс от 265,00 м до 270,00 м		
1	428995,12	1374390,16
2	429027,40	1374560,93
3	429077,17	1374999,67
4	429092,12	1375441,04
5	429068,50	1375907,43
6	429005,07	1376370,09
7	428914,59	1376776,40
8	428778,11	1377222,87
9	428614,85	1377633,14
10	428419,66	1378029,29
11	428178,46	1378429,18
12	427919,20	1378786,69
13	427632,55	1379122,55
14	427320,27	1379434,72
15	426984,25	1379721,29
16	426604,60	1379993,22
17	426420,87	1380102,66
18	426358,73	1380023,35
19	426549,20	1379909,96
20	426925,13	1379640,55
21	427253,67	1379359,85
22	427559,12	1379054,30
23	427839,67	1378725,74
24	428093,65	1378376,12
25	428332,57	1377980,12
26	428523,33	1377592,37
27	428683,07	1377190,94
28	428818,18	1376748,78
29	428905,84	1376356,69
30	428968,90	1375898,51
31	428992,14	1375436,60
32	428977,08	1375004,75
33	428928,21	1374575,48
34	428897,28	1374410,97
35	428920,20	1374406,09
1	428995,12	1374390,16
Сектор 31		
Набс от 260,00 м до 265,00 м		
1	428897,28	1374410,97

Обозначение характерных точек границ	Координаты МСК-63 зона 1	
	X	Y
2	428928,21	1374575,48
3	428977,08	1375004,75
4	428992,14	1375436,60
5	428968,90	1375898,51
6	428905,84	1376356,69
7	428818,18	1376748,78
8	428683,07	1377190,94
9	428523,33	1377592,37
10	428332,57	1377980,12
11	428093,65	1378376,12
12	427839,67	1378725,74
13	427559,12	1379054,30
14	427253,67	1379359,85
15	426925,13	1379640,55
16	426549,20	1379909,96
17	426358,73	1380023,35
18	426344,85	1380005,63
19	426296,56	1379944,00
20	426493,81	1379826,70
21	426866,01	1379559,82
22	427187,07	1379284,98
23	427485,69	1378986,05
24	427760,15	1378664,79
25	428008,83	1378323,07
26	428245,48	1377930,95
27	428431,82	1377551,60
28	428588,02	1377159,00
29	428637,06	1377004,65
30	428649,01	1376971,38
31	428713,20	1376755,45
32	428721,78	1376721,15
33	428806,62	1376343,29
34	428869,29	1375889,60
35	428892,16	1375432,17
36	428876,99	1375009,82
37	428829,02	1374590,03
38	428799,48	1374431,77
1	428897,28	1374410,97
Сектор 32		
Набс от 255,00 м до 260,00 м		
1	428799,48	1374431,77

Обозначение характерных точек границ	Координаты МСК-63 зона 1	
	X	Y
2	428829,02	1374590,03
3	428876,99	1375009,82
4	428892,16	1375432,17
5	428869,29	1375889,60
6	428806,62	1376343,29
7	428721,78	1376721,15
8	428713,20	1376755,45
9	428649,01	1376971,38
10	428637,06	1377004,65
11	428588,02	1377159,00
12	428431,82	1377551,60
13	428245,48	1377930,95
14	428008,83	1378323,07
15	427760,15	1378664,79
16	427485,69	1378986,05
17	427187,07	1379284,98
18	426866,01	1379559,82
19	426493,81	1379826,70
20	426296,56	1379944,00
21	426234,28	1379864,52
22	426438,41	1379743,44
23	426806,89	1379479,09
24	427120,46	1379210,11
25	427412,26	1378917,80
26	427515,37	1378799,19
27	427542,72	1378769,53
28	427680,62	1378603,85
29	427924,01	1378270,02
30	428158,39	1377881,78
31	428340,30	1377510,83
32	428492,98	1377127,07
33	428540,84	1376977,37
34	428554,48	1376939,40
35	428615,58	1376732,67
36	428625,37	1376693,53
37	428707,40	1376329,89
38	428769,69	1375880,69
39	428792,18	1375427,74
40	428780,85	1375113,58
41	428768,20	1374916,55
42	428742,54	1374702,50

Обозначение характерных точек границ	Координаты МСК-63 зона 1	
	X	Y
43	428701,70	1374452,57
44	428722,37	1374448,18
1	428799,48	1374431,77
Сектор 33		
Набс от 250,00 м до 255,00 м		
1	428701,70	1374452,57
2	428742,54	1374702,50
3	428768,20	1374916,55
4	428780,85	1375113,58
5	428792,18	1375427,74
6	428769,69	1375880,69
7	428707,40	1376329,89
8	428625,37	1376693,53
9	428615,58	1376732,67
10	428554,48	1376939,40
11	428540,84	1376977,37
12	428492,98	1377127,07
13	428340,30	1377510,83
14	428158,39	1377881,78
15	427924,01	1378270,02
16	427680,62	1378603,85
17	427542,72	1378769,53
18	427515,37	1378799,19
19	427412,26	1378917,80
20	427120,46	1379210,11
21	426806,89	1379479,09
22	426438,41	1379743,44
23	426234,28	1379864,52
24	426220,11	1379846,43
25	426172,01	1379785,03
26	426383,01	1379660,19
27	426747,78	1379398,36
28	426979,08	1379199,90
29	427125,69	1379067,36
30	427270,17	1378920,67
31	427469,72	1378701,39
32	427601,09	1378542,90
33	427839,19	1378216,97
34	428071,30	1377832,61
35	428248,78	1377470,06
36	428397,94	1377095,13

Обозначение характерных точек границ	Координаты МСК-63 зона 1	
	X	Y
37	428444,62	1376950,10
38	428459,95	1376907,43
39	428517,96	1376709,90
40	428528,96	1376665,90
41	428608,18	1376316,49
42	428670,09	1375871,77
43	428692,19	1375423,31
44	428680,89	1375118,75
45	428668,38	1374921,50
46	428643,57	1374717,12
47	428603,92	1374473,37
1	428701,70	1374452,57
Сектор 34		
Набс от 245,00 м до 250,00 м		
1	428603,92	1374473,37
2	428643,57	1374717,12
3	428668,38	1374921,50
4	428680,89	1375118,75
5	428692,19	1375423,31
6	428670,09	1375871,77
7	428608,18	1376316,49
8	428528,96	1376665,90
9	428517,96	1376709,90
10	428459,95	1376907,43
11	428444,62	1376950,10
12	428397,94	1377095,13
13	428248,78	1377470,06
14	428071,30	1377832,61
15	427839,19	1378216,97
16	427601,09	1378542,90
17	427469,72	1378701,39
18	427270,17	1378920,67
19	427125,69	1379067,36
20	426979,08	1379199,90
21	426747,78	1379398,36
22	426383,01	1379660,19
23	426172,01	1379785,03
24	426220,11	1379846,43
25	426036,75	1379950,37
26	425930,22	1379807,30
27	425944,65	1379798,93



Обозначение характерных точек границ	Координаты МСК-63 зона 1	
	X	Y
28	425988,28	1379777,47
29	426327,61	1379576,93
30	426688,66	1379317,63
31	426912,48	1379125,18
32	427059,36	1378992,63
33	427196,82	1378852,64
34	427396,71	1378633,25
35	427459,77	1378559,20
36	427754,38	1378163,91
37	427984,21	1377783,43
38	428157,26	1377429,30
39	428175,25	1377384,12
40	428196,91	1377338,67
41	428267,89	1377155,76
42	428365,42	1376875,45
43	428420,34	1376687,12
44	428465,55	1376494,43
45	428508,96	1376303,08
46	428570,48	1375862,86
47	428592,21	1375418,88
48	428580,93	1375123,92
49	428568,56	1374926,45
50	428544,61	1374731,73
51	428506,14	1374494,17
52	428524,54	1374490,26
1	428603,92	1374473,37
Сектор 35		
Набс от 240,00 м до 245,00 м		
1	428506,14	1374494,17
2	428544,61	1374731,73
3	428568,56	1374926,45
4	428580,93	1375123,92
5	428592,21	1375418,88
6	428570,48	1375862,86
7	428508,96	1376303,08
8	428465,55	1376494,43
9	428420,34	1376687,12
10	428365,42	1376875,45
11	428267,89	1377155,76
12	428196,91	1377338,67
13	428175,25	1377384,12

Обозначение характерных точек границ	Координаты МСК-63 зона 1	
	X	Y
14	428157,26	1377429,30
15	427984,21	1377783,43
16	427754,38	1378163,91
17	427459,77	1378559,20
18	427396,71	1378633,25
19	427196,82	1378852,64
20	427059,36	1378992,63
21	426912,48	1379125,18
22	426688,66	1379317,63
23	426327,61	1379576,93
24	425988,28	1379777,47
25	425944,65	1379798,93
26	425930,22	1379807,30
27	425911,17	1379781,73
28	425870,23	1379726,74
29	425901,70	1379708,47
30	425940,94	1379689,17
31	426272,22	1379493,67
32	426629,54	1379236,89
33	426845,88	1379050,47
34	426993,03	1378917,89
35	427123,47	1378784,61
36	427323,71	1378565,11
37	427380,41	1378498,52
38	427669,56	1378110,86
39	427897,13	1377734,26
40	428065,75	1377388,53
41	428081,92	1377347,90
42	428105,74	1377297,94
43	428172,97	1377123,98
44	428270,89	1376843,47
45	428322,72	1376664,34
46	428368,26	1376471,53
47	428409,73	1376289,68
48	428470,88	1375853,95
49	428492,23	1375414,45
50	428480,98	1375129,09
51	428468,74	1374931,41
52	428445,65	1374746,35
53	428408,36	1374514,97
1	428506,14	1374494,17

Обозначение характерных точек границ	Координаты МСК-63 зона 1	
	X	Y
Сектор 36		
Набс от 235,00 м до 240,00 м		
1	428408,36	1374514,97
2	428445,65	1374746,35
3	428468,74	1374931,41
4	428480,98	1375129,09
5	428492,23	1375414,45
6	428470,88	1375853,95
7	428409,73	1376289,68
8	428368,26	1376471,53
9	428322,72	1376664,34
10	428270,89	1376843,47
11	428172,97	1377123,98
12	428105,74	1377297,94
13	428081,92	1377347,90
14	428065,75	1377388,53
15	427897,13	1377734,26
16	427669,56	1378110,86
17	427380,41	1378498,52
18	427323,71	1378565,11
19	427123,47	1378784,61
20	426993,03	1378917,89
21	426845,88	1379050,47
22	426629,54	1379236,89
23	426272,22	1379493,67
24	425940,94	1379689,17
25	425901,70	1379708,47
26	425870,23	1379726,74
27	425810,23	1379646,17
28	426216,82	1379410,41
29	426570,42	1379156,16
30	426779,28	1378975,75
31	426881,56	1378883,21
32	426926,70	1378843,16
33	427050,12	1378716,57
34	427250,70	1378496,97
35	427301,05	1378437,84
36	427584,74	1378057,81
37	427810,04	1377685,09
38	427974,23	1377347,76
39	427988,59	1377311,68

Обозначение характерных точек границ	Координаты МСК-63 зона 1	
	X	Y
40	428014,56	1377257,21
41	428078,05	1377092,19
42	428176,36	1376811,50
43	428199,10	1376737,24
44	428293,90	1376352,15
45	428310,51	1376276,28
46	428371,28	1375845,03
47	428392,24	1375410,02
48	428389,95	1375332,39
49	428368,92	1374936,36
50	428346,68	1374760,97
51	428310,58	1374535,77
52	428326,71	1374532,34
1	428408,36	1374514,97
Сектор 37		
Набс от 230,00 м до 235,00 м		
1	428310,58	1374535,77
2	428346,68	1374760,97
3	428368,92	1374936,36
4	428389,95	1375332,39
5	428392,24	1375410,02
6	428371,28	1375845,03
7	428310,51	1376276,28
8	428293,90	1376352,15
9	428199,10	1376737,24
10	428176,36	1376811,50
11	428078,05	1377092,19
12	428014,56	1377257,21
13	427988,59	1377311,68
14	427974,23	1377347,76
15	427810,04	1377685,09
16	427584,74	1378057,81
17	427301,05	1378437,84
18	427250,70	1378496,97
19	427050,12	1378716,57
20	426926,70	1378843,16
21	426881,56	1378883,21
22	426779,28	1378975,75
23	426570,42	1379156,16
24	426216,82	1379410,41
25	425810,23	1379646,17

Обозначение характерных точек границ	Координаты МСК-63 зона 1	
	X	Y
26	425749,80	1379565,01
27	425815,80	1379527,56
28	425846,25	1379512,58
29	426161,42	1379327,15
30	426511,30	1379075,43
31	426860,36	1378768,43
32	426908,43	1378720,53
33	427111,40	1378502,69
34	427221,70	1378377,16
35	427480,10	1378032,30
36	427722,95	1377635,92
37	427923,38	1377216,48
38	427948,48	1377153,43
39	428005,22	1376998,92
40	428027,70	1376934,95
41	428081,83	1376779,52
42	428101,70	1376714,63
43	428196,78	1376329,18
44	428211,29	1376262,88
45	428271,67	1375836,12
46	428292,26	1375405,59
47	428276,47	1375040,28
48	428247,72	1374775,59
49	428212,80	1374556,57
1	428310,58	1374535,77
Сектор 38		
Набс от 225,00 м до 230,00 м		
1	428249,79	1374327,04
2	428326,71	1374532,34
3	428310,58	1374535,77
4	428212,80	1374556,57
5	428247,72	1374775,59
6	428276,47	1375040,28
7	428292,26	1375405,59
8	428271,67	1375836,12
9	428211,29	1376262,88
10	428196,78	1376329,18
11	428101,70	1376714,63
12	428081,83	1376779,52
13	428027,70	1376934,95
14	428005,22	1376998,92

Обозначение характерных точек границ	Координаты МСК-63 зона 1	
	X	Y
15	427948,48	1377153,43
16	427923,38	1377216,48
17	427722,95	1377635,92
18	427480,10	1378032,30
19	427221,70	1378377,16
20	427111,40	1378502,69
21	426908,43	1378720,53
22	426860,36	1378768,43
23	426511,30	1379075,43
24	426161,42	1379327,15
25	425846,25	1379512,58
26	425815,80	1379527,56
27	425749,80	1379565,01
28	425723,08	1379529,13
29	425689,19	1379483,62
30	425712,01	1379472,40
31	426081,10	1379258,79
32	426452,18	1378994,70
33	426496,52	1378957,19
34	426794,03	1378693,70
35	426835,16	1378652,71
36	427038,18	1378434,50
37	427142,34	1378316,48
38	427398,15	1377975,27
39	427635,86	1377586,74
40	427832,20	1377175,75
41	427987,29	1376747,54
42	428004,30	1376692,02
43	428099,65	1376306,21
44	428112,07	1376249,48
45	428164,32	1375884,75
46	428172,07	1375827,20
47	428192,28	1375401,16
48	428190,57	1375343,11
49	428169,28	1374946,26
50	428151,98	1374819,06
51	428115,02	1374577,37
52	428128,88	1374574,42
53	428103,51	1374506,70
54	428090,69	1374438,88
55	428072,64	1374369,29

Обозначение характерных точек границ	Координаты МСК-63 зона 1	
	X	Y
56	428094,19	1374364,15
1	428249,79	1374327,04
Сектор 39		
Набс от 220,00 м до 225,00 м		
1	428072,64	1374369,29
2	428090,69	1374438,88
3	428103,51	1374506,70
4	428128,88	1374574,42
5	428115,02	1374577,37
6	428151,98	1374819,06
7	428169,28	1374946,26
8	428190,57	1375343,11
9	428192,28	1375401,16
10	428172,07	1375827,20
11	428164,32	1375884,75
12	428112,07	1376249,48
13	428099,65	1376306,21
14	428004,30	1376692,02
15	427987,29	1376747,54
16	427832,20	1377175,75
17	427635,86	1377586,74
18	427398,15	1377975,27
19	427142,34	1378316,48
20	427038,18	1378434,50
21	426835,16	1378652,71
22	426794,03	1378693,70
23	426496,52	1378957,19
24	426452,18	1378994,70
25	426081,10	1379258,79
26	425712,01	1379472,40
27	425689,19	1379483,62
28	425628,58	1379402,23
29	425664,73	1379384,45
30	426050,63	1379160,64
31	426393,06	1378913,96
32	426429,92	1378882,79
33	426727,70	1378618,97
34	426761,89	1378584,90
35	427062,98	1378255,79
36	427330,29	1377898,65
37	427548,77	1377537,57

Обозначение характерных точек границ	Координаты МСК-63 зона 1	
	X	Y
38	427570,22	1377494,33
39	427741,03	1377135,03
40	427758,88	1377090,17
41	427892,76	1376715,57
42	427906,90	1376669,41
43	428012,85	1376236,08
44	428072,47	1375818,29
45	428092,29	1375396,73
46	428090,87	1375348,47
47	428069,46	1374951,22
48	428064,11	1374903,24
49	427993,71	1374462,78
50	427975,37	1374392,49
1	428072,64	1374369,29
Сектор 40		
Набс от 215,00 м до 220,00 м		
1	427975,37	1374392,49
2	427993,71	1374462,78
3	428064,11	1374903,24
4	428069,46	1374951,22
5	428090,87	1375348,47
6	428092,29	1375396,73
7	428072,47	1375818,29
8	428012,85	1376236,08
9	427906,90	1376669,41
10	427892,76	1376715,57
11	427758,88	1377090,17
12	427741,03	1377135,03
13	427570,22	1377494,33
14	427548,77	1377537,57
15	427330,29	1377898,65
16	427062,98	1378255,79
17	426761,89	1378584,90
18	426727,70	1378618,97
19	426429,92	1378882,79
20	426393,06	1378913,96
21	426050,63	1379160,64
22	425664,73	1379384,45
23	425628,58	1379402,23
24	425567,66	1379320,41
25	425617,46	1379296,50

Обозначение характерных точек границ	Координаты МСК-63 зона 1	
	X	Y
26	425995,23	1379077,38
27	426333,94	1378833,23
28	426363,32	1378808,38
29	426661,37	1378544,24
30	426688,62	1378517,08
31	426958,68	1378224,41
32	426983,63	1378195,11
33	427245,47	1377845,60
34	427478,78	1377453,93
35	427664,08	1377058,55
36	427798,23	1376683,59
37	427809,50	1376646,80
38	427913,62	1376222,68
39	427972,87	1375809,38
40	427992,31	1375392,30
41	427991,18	1375353,83
42	427969,64	1374956,17
43	427965,38	1374917,93
44	427904,09	1374524,44
45	427896,72	1374486,67
46	427878,20	1374415,66
1	427975,37	1374392,49
Сектор 41		
Набс от 210,00 м до 215,00 м		
1	427878,20	1374415,66
2	427896,72	1374486,67
3	427904,09	1374524,44
4	427965,38	1374917,93
5	427969,64	1374956,17
6	427991,18	1375353,83
7	427992,31	1375392,30
8	427972,87	1375809,38
9	427913,62	1376222,68
10	427809,50	1376646,80
11	427798,23	1376683,59
12	427664,08	1377058,55
13	427478,78	1377453,93
14	427245,47	1377845,60
15	426983,63	1378195,11
16	426958,68	1378224,41
17	426688,62	1378517,08

Обозначение характерных точек границ	Координаты МСК-63 зона 1	
	X	Y
18	426661,37	1378544,24
19	426363,32	1378808,38
20	426333,94	1378833,23
21	425995,23	1379077,38
22	425617,46	1379296,50
23	425567,66	1379320,41
24	425534,99	1379276,54
25	425506,58	1379238,38
26	425570,18	1379208,55
27	425939,83	1378994,12
28	426296,72	1378733,98
29	426615,35	1378449,26
30	426904,27	1378134,43
31	427160,65	1377792,54
32	427387,34	1377413,53
33	427569,28	1377026,92
34	427712,10	1376624,19
35	427814,40	1376209,28
36	427873,26	1375800,46
37	427891,48	1375359,20
38	427866,64	1374932,62
39	427799,74	1374510,57
40	427781,03	1374438,84
41	427787,85	1374437,21
1	427878,20	1374415,66
Сектор 42		
Набс от 205,00 м до 210,00 м		
1	427781,03	1374438,84
2	427799,74	1374510,57
3	427866,64	1374932,62
4	427891,48	1375359,20
5	427873,26	1375800,46
6	427814,40	1376209,28
7	427712,10	1376624,19
8	427569,28	1377026,92
9	427387,34	1377413,53
10	427160,65	1377792,54
11	426904,27	1378134,43
12	426615,35	1378449,26
13	426296,72	1378733,98
14	425939,83	1378994,12



Обозначение характерных точек границ	Координаты МСК-63 зона 1	
	X	Y
15	425570,18	1379208,55
16	425506,58	1379238,38
17	425445,50	1379156,36
18	425522,91	1379120,60
19	425892,12	1378905,37
20	426230,13	1378659,57
21	426542,08	1378381,45
22	426824,91	1378073,75
23	427075,84	1377739,49
24	427295,90	1377373,13
25	427474,48	1376995,29
26	427614,70	1376601,58
27	427715,18	1376195,88
28	427773,66	1375791,55
29	427791,79	1375364,56
30	427767,91	1374947,31
31	427702,76	1374534,47
32	427683,86	1374462,01
1	427781,03	1374438,84
Сектор 43		
Набс от 200,00 м до 205,00 м		
1	427683,86	1374462,01
2	427702,76	1374534,47
3	427767,91	1374947,31
4	427791,79	1375364,56
5	427773,66	1375791,55
6	427715,18	1376195,88
7	427614,70	1376601,58
8	427474,48	1376995,29
9	427295,90	1377373,13
10	427075,84	1377739,49
11	426824,91	1378073,75
12	426542,08	1378381,45
13	426230,13	1378659,57
14	425892,12	1378905,37
15	425522,91	1379120,60
16	425445,50	1379156,36
17	425384,42	1379074,33
18	425479,52	1379030,39
19	425832,73	1378824,96
20	426163,53	1378585,16

Обозначение характерных точек границ	Координаты МСК-63 зона 1	
	X	Y
21	426468,81	1378313,63
22	426745,56	1378013,06
23	426993,36	1377682,54
24	427204,45	1377332,74
25	427379,68	1376963,66
26	427517,30	1376578,97
27	427615,96	1376182,48
28	427674,29	1375778,10
29	427692,09	1375369,92
30	427669,18	1374961,99
31	427605,77	1374558,37
32	427586,69	1374485,19
1	427683,86	1374462,01
Сектор 44		
Набс от 195,36 м до 200,00 м		
1	427586,69	1374485,19
2	427605,77	1374558,37
3	427669,18	1374961,99
4	427692,09	1375369,92
5	427674,29	1375778,10
6	427615,96	1376182,48
7	427517,30	1376578,97
8	427379,68	1376963,66
9	427204,45	1377332,74
10	426993,36	1377682,54
11	426745,56	1378013,06
12	426468,81	1378313,63
13	426163,53	1378585,16
14	425832,73	1378824,96
15	425479,52	1379030,39
16	425384,42	1379074,33
17	425346,90	1379023,95
18	425327,73	1378998,21
19	425431,76	1378951,03
20	425777,63	1378750,34
21	426101,72	1378516,11
22	426400,82	1378250,70
23	426671,91	1377956,75
24	426912,31	1377637,20
25	427119,59	1377295,25
26	427291,70	1376934,31

Обозначение характерных точек границ	Координаты МСК-63 зона 1	
	X	Y
27	427426,92	1376557,99
28	427523,88	1376170,05
29	427581,63	1375774,36
30	427599,58	1375374,89
31	427577,55	1374975,62
32	427515,77	1374580,55
33	427496,51	1374506,70
1	427586,69	1374485,19
Сектор 45		
Набс от 290,00 м до 295,36 м		
1	424680,64	1381283,10
2	424719,09	1381383,17
3	422894,34	1382066,85
4	422429,05	1382219,83
5	421952,83	1382334,35
6	421468,85	1382409,65
7	420980,35	1382445,22
8	420490,57	1382440,82
9	420002,79	1382396,50
10	419520,24	1382312,53
11	419046,15	1382189,49
12	418583,68	1382028,19
13	418135,91	1381829,70
14	417705,81	1381595,35
15	417296,26	1381326,70
16	416909,99	1381025,55
17	416549,58	1380693,89
18	416217,41	1380333,93
19	415915,71	1379948,09
20	415646,48	1379538,92
21	415616,21	1379483,54
22	415709,75	1379431,54
23	415737,06	1379481,49
24	416003,58	1379886,66
25	416299,21	1380264,33
26	416624,46	1380616,79
27	416981,35	1380945,13
28	417359,62	1381239,97
29	417760,55	1381503,18
30	418186,49	1381735,09
31	418625,12	1381929,07

Обозначение характерных точек границ	Координаты МСК-63 зона 1	
	X	Y
32	419078,03	1382086,85
33	419542,23	1382207,40
34	420014,69	1382289,93
35	420497,67	1382333,84
36	420977,27	1382337,86
37	421455,60	1382302,99
38	421929,53	1382229,46
39	422395,95	1382117,75
40	422861,59	1381964,64
1	424680,64	1381283,10
Сектор 46		
Набс от 285,00 м до 290,00 м		
1	424644,78	1381189,75
2	424647,78	1381197,57
3	424680,64	1381283,10
4	422861,59	1381964,64
5	422395,95	1382117,75
6	421929,53	1382229,46
7	421455,60	1382302,99
8	420977,27	1382337,86
9	420497,67	1382333,84
10	420014,69	1382289,93
11	419542,23	1382207,40
12	419078,03	1382086,85
13	418625,12	1381929,07
14	418186,49	1381735,09
15	417760,55	1381503,18
16	417359,62	1381239,97
17	416981,35	1380945,13
18	416624,46	1380616,79
19	416299,21	1380264,33
20	416003,58	1379886,66
21	415737,06	1379481,49
22	415709,75	1379431,54
23	415784,66	1379389,90
24	415797,01	1379383,03
25	415821,54	1379427,91
26	416085,55	1379829,36
27	416375,51	1380199,41
28	416694,32	1380544,87
29	417047,91	1380870,11

Обозначение характерных точек границ	Координаты МСК-63 зона 1	
	X	Y
30	417418,71	1381159,06
31	417811,62	1381417,20
32	418233,68	1381646,83
33	418663,78	1381836,61
34	419107,76	1381991,11
35	419562,74	1382109,33
36	420025,79	1382190,51
37	420504,30	1382234,04
38	420974,40	1382237,71
39	421443,24	1382203,50
40	421907,80	1382131,62
41	422365,08	1382022,53
42	422831,03	1381869,30
1	424644,78	1381189,75
Сектор 47		
Набс от 280,00 м до 285,00 м		
1	424608,91	1381096,40
2	424644,78	1381189,75
3	422831,03	1381869,30
4	422365,08	1382022,53
5	421907,80	1382131,62
6	421443,24	1382203,50
7	420974,40	1382237,71
8	420504,30	1382234,04
9	420025,79	1382190,51
10	419562,74	1382109,33
11	419107,76	1381991,11
12	418663,78	1381836,61
13	418233,68	1381646,83
14	417811,62	1381417,20
15	417418,71	1381159,06
16	417047,91	1380870,11
17	416694,32	1380544,87
18	416375,51	1380199,41
19	416085,55	1379829,36
20	415821,54	1379427,91
21	415797,01	1379383,03
22	415884,27	1379334,52
23	415906,03	1379374,33
24	416167,52	1379772,06
25	416451,81	1380134,48

Обозначение характерных точек границ	Координаты МСК-63 зона 1	
	X	Y
26	416764,18	1380472,95
27	417114,47	1380795,10
28	417477,81	1381078,15
29	417862,69	1381331,22
30	418280,87	1381558,57
31	418702,44	1381744,15
32	419137,49	1381895,37
33	419583,24	1382011,26
34	420036,89	1382091,10
35	420510,92	1382134,24
36	420971,53	1382137,57
37	421430,88	1382104,01
38	421886,07	1382033,77
39	422334,21	1381927,31
40	422800,48	1381773,96
1	424608,91	1381096,40
Сектор 48		
Набс от 275,00 м до 280,00 м		
1	424573,04	1381003,05
2	424575,25	1381008,78
3	424608,91	1381096,40
4	422800,48	1381773,96
5	422334,21	1381927,31
6	421886,07	1382033,77
7	421430,88	1382104,01
8	420971,53	1382137,57
9	420510,92	1382134,24
10	420036,89	1382091,10
11	419583,24	1382011,26
12	419137,49	1381895,37
13	418702,44	1381744,15
14	418280,87	1381558,57
15	417862,69	1381331,22
16	417477,81	1381078,15
17	417114,47	1380795,10
18	416764,18	1380472,95
19	416451,81	1380134,48
20	416167,52	1379772,06
21	415906,03	1379374,33
22	415884,27	1379334,52
23	415961,43	1379291,63

Обозначение характерных точек границ	Координаты МСК-63 зона 1	
	X	Y
24	415971,53	1379286,01
25	415990,52	1379320,76
26	416249,49	1379714,76
27	416528,12	1380069,56
28	416834,04	1380401,02
29	417181,04	1380720,08
30	417520,02	1380985,89
31	417913,76	1381245,25
32	418328,06	1381470,31
33	418741,10	1381651,69
34	419167,22	1381799,62
35	419603,75	1381913,19
36	420048,00	1381991,69
37	420517,54	1382034,44
38	420968,66	1382037,42
39	421418,52	1382004,51
40	421864,34	1381935,93
41	422303,34	1381832,09
42	422769,93	1381678,62
1	424573,04	1381003,05
Сектор 49		
Набс от 270,00 м до 275,00 м		
1	424537,18	1380909,70
2	424573,04	1381003,05
3	422769,93	1381678,62
4	422303,34	1381832,09
5	421864,34	1381935,93
6	421418,52	1382004,51
7	420968,66	1382037,42
8	420517,54	1382034,44
9	420048,00	1381991,69
10	419603,75	1381913,19
11	419167,22	1381799,62
12	418741,10	1381651,69
13	418328,06	1381470,31
14	417913,76	1381245,25
15	417520,02	1380985,89
16	417181,04	1380720,08
17	416834,04	1380401,02
18	416528,12	1380069,56
19	416249,49	1379714,76

Обозначение характерных точек границ	Координаты МСК-63 зона 1	
	X	Y
20	415990,52	1379320,76
21	415971,53	1379286,01
22	416058,78	1379237,51
23	416075,01	1379267,18
24	416331,46	1379657,46
25	416604,42	1380004,63
26	416903,90	1380329,10
27	417247,60	1380645,07
28	417574,96	1380902,19
29	417964,82	1381159,27
30	418375,24	1381382,05
31	418779,76	1381559,23
32	419196,95	1381703,88
33	419624,26	1381815,12
34	420059,10	1381892,28
35	420524,16	1381934,63
36	420965,79	1381937,27
37	421406,16	1381905,02
38	421842,61	1381838,08
39	422272,47	1381736,86
40	422739,38	1381583,28
1	424537,18	1380909,70
Сектор 50		
Набс от 265,00 м до 270,00 м		
1	424501,31	1380816,35
2	424502,71	1380819,99
3	424537,18	1380909,70
4	422739,38	1381583,28
5	422272,47	1381736,86
6	421842,61	1381838,08
7	421406,16	1381905,02
8	420965,79	1381937,27
9	420524,16	1381934,63
10	420059,10	1381892,28
11	419624,26	1381815,12
12	419196,95	1381703,88
13	418779,76	1381559,23
14	418375,24	1381382,05
15	417964,82	1381159,27
16	417574,96	1380902,19
17	417247,60	1380645,07

Обозначение характерных точек границ	Координаты МСК-63 зона 1	
	X	Y
18	416903,90	1380329,10
19	416604,42	1380004,63
20	416331,46	1379657,46
21	416075,01	1379267,18
22	416058,78	1379237,51
23	416138,19	1379193,36
24	416146,04	1379189,00
25	416159,50	1379213,61
26	416413,43	1379600,16
27	416680,72	1379939,71
28	416973,76	1380257,18
29	417314,16	1380570,05
30	417629,91	1380818,49
31	418015,89	1381073,29
32	418422,43	1381293,79
33	418818,42	1381466,77
34	419226,68	1381608,14
35	419644,77	1381717,05
36	420070,20	1381792,86
37	420530,79	1381834,83
38	420962,92	1381837,12
39	421393,80	1381805,53
40	421820,88	1381740,24
41	422241,60	1381641,64
42	422681,30	1381498,25
1	424501,31	1380816,35
Сектор 51		
Набс от 260,00 м до 265,00 м		
1	424465,45	1380723,00
2	424501,31	1380816,35
3	422681,30	1381498,25
4	422241,60	1381641,64
5	421820,88	1381740,24
6	421393,80	1381805,53
7	420962,92	1381837,12
8	420530,79	1381834,83
9	420070,20	1381792,86
10	419644,77	1381717,05
11	419226,68	1381608,14
12	418818,42	1381466,77
13	418422,43	1381293,79

Обозначение характерных точек границ	Координаты МСК-63 зона 1	
	X	Y
14	418015,89	1381073,29
15	417629,91	1380818,49
16	417314,16	1380570,05
17	416973,76	1380257,18
18	416680,72	1379939,71
19	416413,43	1379600,16
20	416159,50	1379213,61
21	416146,04	1379189,00
22	416233,30	1379140,49
23	416243,98	1379160,03
24	416495,40	1379542,85
25	416757,03	1379874,78
26	417043,62	1380185,26
27	417161,65	1380296,17
28	417186,49	1380321,32
29	417353,50	1380472,49
30	417380,73	1380495,04
31	417684,86	1380734,80
32	418066,96	1380987,31
33	418469,62	1381205,54
34	418857,08	1381374,31
35	419256,41	1381512,39
36	419665,28	1381618,98
37	420081,30	1381693,45
38	420537,41	1381735,03
39	420960,05	1381736,98
40	421381,44	1381706,03
41	421541,72	1381682,74
42	421576,86	1381678,91
43	421799,15	1381642,39
44	422210,73	1381546,42
45	422646,22	1381404,61
1	424465,45	1380723,00
Сектор 52		
Набс от 255,00 м до 260,00 м		
1	424429,58	1380629,65
2	424430,18	1380631,20
3	424465,45	1380723,00
4	422646,22	1381404,61
5	422210,73	1381546,42
6	421799,15	1381642,39



Обозначение характерных точек границ	Координаты МСК-63 зона 1	
	X	Y
7	421576,86	1381678,91
8	421541,72	1381682,74
9	421381,44	1381706,03
10	420960,05	1381736,98
11	420537,41	1381735,03
12	420081,30	1381693,45
13	419665,28	1381618,98
14	419256,41	1381512,39
15	418857,08	1381374,31
16	418469,62	1381205,54
17	418066,96	1380987,31
18	417684,86	1380734,80
19	417380,73	1380495,04
20	417353,50	1380472,49
21	417186,49	1380321,32
22	417161,65	1380296,17
23	417043,62	1380185,26
24	416757,03	1379874,78
25	416495,40	1379542,85
26	416243,98	1379160,03
27	416233,30	1379140,49
28	416314,96	1379095,09
29	416320,56	1379091,98
30	416328,47	1379106,45
31	416577,37	1379485,55
32	416833,33	1379809,86
33	417113,48	1380113,34
34	417227,81	1380221,17
35	417256,16	1380249,88
36	417416,21	1380394,29
37	417447,29	1380420,02
38	417739,81	1380651,10
39	418118,02	1380901,33
40	418516,81	1381117,28
41	418805,04	1381242,78
42	418988,20	1381316,49
43	419192,33	1381385,81
44	419476,53	1381469,20
45	419685,79	1381520,91
46	420092,40	1381594,04
47	420544,03	1381635,23

Обозначение характерных точек границ	Координаты МСК-63 зона 1	
	X	Y
48	420957,17	1381636,83
49	421369,08	1381606,54
50	421524,65	1381584,21
51	421564,76	1381579,84
52	421777,42	1381544,55
53	422026,78	1381486,87
54	422066,25	1381478,52
55	422179,86	1381451,20
56	422611,13	1381310,96
1	424429,58	1380629,65
Сектор 53		
Набс от 250,00 м до 255,00 м		
1	424393,71	1380536,30
2	424429,58	1380629,65
3	422611,13	1381310,96
4	422179,86	1381451,20
5	422066,25	1381478,52
6	422026,78	1381486,87
7	421777,42	1381544,55
8	421564,76	1381579,84
9	421524,65	1381584,21
10	421369,08	1381606,54
11	420957,17	1381636,83
12	420544,03	1381635,23
13	420092,40	1381594,04
14	419685,79	1381520,91
15	419476,53	1381469,20
16	419192,33	1381385,81
17	418988,20	1381316,49
18	418805,04	1381242,78
19	418516,81	1381117,28
20	418118,02	1380901,33
21	417739,81	1380651,10
22	417447,29	1380420,02
23	417416,21	1380394,29
24	417256,16	1380249,88
25	417227,81	1380221,17
26	417113,48	1380113,34
27	416833,33	1379809,86
28	416577,37	1379485,55
29	416328,47	1379106,45

Обозначение характерных точек границ	Координаты МСК-63 зона 1	
	X	Y
30	416320,56	1379091,98
31	416407,82	1379043,47
32	416412,96	1379052,88
33	416659,34	1379428,25
34	416909,63	1379744,93
35	417183,34	1380041,42
36	417293,98	1380146,17
37	417325,84	1380178,43
38	417478,92	1380316,09
39	417513,85	1380345,01
40	417794,76	1380567,40
41	418169,09	1380815,35
42	418564,00	1381029,02
43	418843,56	1381150,40
44	419026,85	1381224,33
45	419221,90	1381290,25
46	419506,35	1381373,87
47	419706,30	1381422,84
48	420103,51	1381494,63
49	420550,66	1381535,43
50	420954,30	1381536,68
51	421356,72	1381507,05
52	421507,58	1381485,68
53	421552,66	1381480,77
54	421755,69	1381446,70
55	422000,54	1381390,39
56	422148,99	1381355,98
57	422576,05	1381217,32
1	424393,71	1380536,30
Сектор 54		
Набс от 245,00 м до 250,00 м		
1	424357,85	1380442,95
2	424393,71	1380536,30
3	422576,05	1381217,32
4	422148,99	1381355,98
5	422000,54	1381390,39
6	421755,69	1381446,70
7	421552,66	1381480,77
8	421507,58	1381485,68
9	421356,72	1381507,05
10	420954,30	1381536,68

Обозначение характерных точек границ	Координаты МСК-63 зона 1	
	X	Y
11	420550,66	1381535,43
12	420103,51	1381494,63
13	419706,30	1381422,84
14	419506,35	1381373,87
15	419221,90	1381290,25
16	419026,85	1381224,33
17	418843,56	1381150,40
18	418564,00	1381029,02
19	418169,09	1380815,35
20	417794,76	1380567,40
21	417513,85	1380345,01
22	417478,92	1380316,09
23	417325,84	1380178,43
24	417293,98	1380146,17
25	417183,34	1380041,42
26	416909,63	1379744,93
27	416659,34	1379428,25
28	416412,96	1379052,88
29	416407,82	1379043,47
30	416491,73	1378996,83
31	416495,08	1378994,97
32	416501,66	1379005,70
33	416741,30	1379370,95
34	416985,94	1379680,00
35	417018,91	1379715,74
36	417050,54	1379754,91
37	417184,85	1379897,94
38	417395,51	1380106,99
39	417541,64	1380237,88
40	417695,89	1380361,90
41	417849,71	1380483,71
42	418220,16	1380729,37
43	418611,19	1380940,76
44	418882,07	1381058,01
45	419065,51	1381132,16
46	419251,47	1381194,68
47	419536,18	1381278,54
48	419630,31	1381302,97
49	419679,74	1381312,56
50	419726,80	1381324,77
51	420114,61	1381395,21

Обозначение характерных точек границ	Координаты МСК-63 зона 1	
	X	Y
52	420557,28	1381435,63
53	420951,43	1381436,54
54	420999,93	1381433,00
55	421050,27	1381432,58
56	421245,82	1381416,54
57	421540,56	1381381,71
58	421733,96	1381348,86
59	421974,31	1381293,91
60	422118,12	1381260,75
61	422540,96	1381123,68
1	424357,85	1380442,95
Сектор 55		
Набс от 240,00 м до 245,00 м		
1	424321,98	1380349,59
2	424357,64	1380442,41
3	424357,85	1380442,95
4	422540,96	1381123,68
5	422118,12	1381260,75
6	421974,31	1381293,91
7	421733,96	1381348,86
8	421540,56	1381381,71
9	421245,82	1381416,54
10	421050,27	1381432,58
11	420999,93	1381433,00
12	420951,43	1381436,54
13	420557,28	1381435,63
14	420114,61	1381395,21
15	419726,80	1381324,77
16	419679,74	1381312,56
17	419630,31	1381302,97
18	419536,18	1381278,54
19	419251,47	1381194,68
20	419065,51	1381132,16
21	418882,07	1381058,01
22	418611,19	1380940,76
23	418220,16	1380729,37
24	417849,71	1380483,71
25	417695,89	1380361,90
26	417541,64	1380237,88
27	417395,51	1380106,99
28	417184,85	1379897,94

Обозначение характерных точек границ	Координаты МСК-63 зона 1	
	X	Y
29	417050,54	1379754,91
30	417018,91	1379715,74
31	416985,94	1379680,00
32	416741,30	1379370,95
33	416501,66	1379005,70
34	416495,08	1378994,97
35	416582,40	1378946,42
36	416823,27	1379313,65
37	417062,24	1379615,08
38	417091,90	1379647,22
39	417126,66	1379690,28
40	417254,51	1379826,06
41	417465,19	1380035,55
42	417604,35	1380159,68
43	417758,57	1380284,05
44	417904,66	1380400,01
45	418271,23	1380643,39
46	418658,37	1380852,50
47	418920,59	1380965,63
48	419104,16	1381040,00
49	419281,04	1381099,11
50	419566,00	1381183,21
51	419650,66	1381205,18
52	420125,71	1381295,80
53	420563,90	1381335,83
54	420948,56	1381336,39
55	420992,17	1381333,21
56	421047,51	1381332,75
57	421233,37	1381317,23
58	421528,46	1381282,64
59	421712,23	1381251,02
60	421851,41	1381219,11
61	422002,21	1381185,98
62	422087,25	1381165,53
63	422505,88	1381030,03
1	424321,98	1380349,59
Сектор 56		
Набс от 235,00 м до 240,00 м		
1	424468,17	1380188,03
2	424485,72	1380230,57
3	424532,29	1380343,40

Обозначение характерных точек границ	Координаты МСК-63 зона 1	
	X	Y
4	424357,64	1380442,41
5	424321,98	1380349,59
6	422505,88	1381030,03
7	422087,25	1381165,53
8	422002,21	1381185,98
9	421851,41	1381219,11
10	421712,23	1381251,02
11	421528,46	1381282,64
12	421233,37	1381317,23
13	421047,51	1381332,75
14	420992,17	1381333,21
15	420948,56	1381336,39
16	420563,90	1381335,83
17	420125,71	1381295,80
18	419650,66	1381205,18
19	419566,00	1381183,21
20	419281,04	1381099,11
21	419104,16	1381040,00
22	418920,59	1380965,63
23	418658,37	1380852,50
24	418271,23	1380643,39
25	417904,66	1380400,01
26	417758,57	1380284,05
27	417604,35	1380159,68
28	417465,19	1380035,55
29	417254,51	1379826,06
30	417126,66	1379690,28
31	417091,90	1379647,22
32	417062,24	1379615,08
33	416823,27	1379313,65
34	416582,40	1378946,42
35	416668,50	1378898,56
36	416670,07	1378897,69
37	416905,24	1379256,35
38	417138,54	1379550,15
39	417164,88	1379578,69
40	417202,78	1379625,64
41	417324,18	1379754,19
42	417534,87	1379964,11
43	417592,01	1380016,70
44	417898,36	1380268,56

Обозначение характерных точек границ	Координаты МСК-63 зона 1	
	X	Y
45	417959,61	1380316,31
46	418322,29	1380557,41
47	418705,56	1380764,24
48	418776,56	1380795,72
49	419142,82	1380947,83
50	419310,61	1381003,54
51	419595,83	1381087,88
52	419671,00	1381107,39
53	420136,81	1381196,39
54	420570,53	1381236,03
55	420846,52	1381236,40
56	420984,42	1381233,42
57	421044,76	1381232,91
58	421220,93	1381217,92
59	421516,36	1381183,57
60	421593,09	1381171,63
61	421980,87	1381088,47
62	422056,38	1381070,31
63	422470,79	1380936,39
1	424468,17	1380188,03
Сектор 57		
Набс от 230,00 м до 235,00 м		
1	424430,01	1380095,54
2	424468,17	1380188,03
3	422470,79	1380936,39
4	422056,38	1381070,31
5	421980,87	1381088,47
6	421593,09	1381171,63
7	421516,36	1381183,57
8	421220,93	1381217,92
9	421044,76	1381232,91
10	420984,42	1381233,42
11	420846,52	1381236,40
12	420570,53	1381236,03
13	420136,81	1381196,39
14	419671,00	1381107,39
15	419595,83	1381087,88
16	419310,61	1381003,54
17	419142,82	1380947,83
18	418776,56	1380795,72
19	418705,56	1380764,24

Обозначение характерных точек границ	Координаты МСК-63 зона 1	
	X	Y
20	418322,29	1380557,41
21	417959,61	1380316,31
22	417898,36	1380268,56
23	417592,01	1380016,70
24	417534,87	1379964,11
25	417324,18	1379754,19
26	417202,78	1379625,64
27	417164,88	1379578,69
28	417138,54	1379550,15
29	416905,24	1379256,35
30	416670,07	1378897,69
31	416757,74	1378848,95
32	416987,21	1379199,05
33	417152,90	1379407,66
34	417278,90	1379561,01
35	417393,85	1379682,31
36	417604,54	1379892,67
37	417654,48	1379938,62
38	417961,03	1380190,89
39	418014,56	1380232,61
40	418373,36	1380471,44
41	418752,75	1380675,99
42	418814,79	1380703,49
43	419181,47	1380855,67
44	419340,18	1380907,98
45	419625,65	1380992,55
46	419691,34	1381009,60
47	420147,92	1381096,97
48	420577,15	1381136,23
49	420843,55	1381136,34
50	421042,00	1381133,08
51	421208,48	1381118,61
52	421504,25	1381084,50
53	421571,31	1381074,07
54	422025,51	1380975,09
55	422435,70	1380842,75
1	424430,01	1380095,54
Сектор 58		
Набс от 225,00 м до 230,00 м		
1	424391,84	1380003,05
2	424430,01	1380095,54

Обозначение характерных точек границ	Координаты МСК-63 зона 1	
	X	Y
3	422435,70	1380842,75
4	422025,51	1380975,09
5	421571,31	1381074,07
6	421504,25	1381084,50
7	421208,48	1381118,61
8	421042,00	1381133,08
9	420843,55	1381136,34
10	420577,15	1381136,23
11	420147,92	1381096,97
12	419691,34	1381009,60
13	419625,65	1380992,55
14	419340,18	1380907,98
15	419181,47	1380855,67
16	418814,79	1380703,49
17	418752,75	1380675,99
18	418373,36	1380471,44
19	418014,56	1380232,61
20	417961,03	1380190,89
21	417654,48	1379938,62
22	417604,54	1379892,67
23	417393,85	1379682,31
24	417278,90	1379561,01
25	417152,90	1379407,66
26	416987,21	1379199,05
27	416757,74	1378848,95
28	416845,27	1378800,29
29	416845,41	1378800,21
30	417069,18	1379141,75
31	417104,95	1379187,49
32	417355,02	1379496,37
33	417394,40	1379539,05
34	417624,79	1379771,18
35	417716,95	1379860,55
36	418069,50	1380148,92
37	418424,43	1380385,46
38	418799,94	1380587,73
39	418853,03	1380611,26
40	419220,13	1380763,50
41	419274,96	1380782,63
42	419711,68	1380911,81
43	420159,02	1380997,56



Обозначение характерных точек границ	Координаты МСК-63 зона 1	
	X	Y
44	420583,77	1381036,43
45	420840,58	1381036,28
46	421039,24	1381033,25
47	421196,04	1381019,31
48	421492,15	1380985,43
49	421549,53	1380976,50
50	421994,64	1380879,87
51	422400,62	1380749,10
1	424391,84	1380003,05
Сектор 59		
Набс от 220,00 м до 225,00 м		
1	424353,68	1379910,57
2	424365,60	1379939,44
3	424391,84	1380003,05
4	422400,62	1380749,10
5	421994,64	1380879,87
6	421549,53	1380976,50
7	421492,15	1380985,43
8	421196,04	1381019,31
9	421039,24	1381033,25
10	420840,58	1381036,28
11	420583,77	1381036,43
12	420159,02	1380997,56
13	419711,68	1380911,81
14	419274,96	1380782,63
15	419220,13	1380763,50
16	418853,03	1380611,26
17	418799,94	1380587,73
18	418424,43	1380385,46
19	418069,50	1380148,92
20	417716,95	1379860,55
21	417624,79	1379771,18
22	417394,40	1379539,05
23	417355,02	1379496,37
24	417104,95	1379187,49
25	417069,18	1379141,75
26	416845,41	1378800,21
27	416933,08	1378751,47
28	417151,15	1379084,44
29	417180,89	1379122,47
30	417431,14	1379431,74

Обозначение характерных точек границ	Координаты МСК-63 зона 1	
	X	Y
31	417463,88	1379467,21
32	417743,89	1379749,79
33	417779,42	1379782,48
34	418124,45	1380065,22
35	418475,49	1380299,48
36	418847,13	1380499,47
37	418891,26	1380519,03
38	419258,78	1380671,34
39	419304,37	1380687,24
40	419732,02	1380814,02
41	420170,12	1380898,15
42	420590,39	1380936,63
43	420638,67	1380937,06
44	421036,48	1380933,41
45	421084,63	1380929,91
46	421480,05	1380886,36
47	421527,75	1380878,94
48	421963,77	1380784,65
49	422365,53	1380655,46
1	424353,68	1379910,57
Сектор 60		
Набс от 215,00 м до 220,00 м		
1	424315,51	1379818,08
2	424353,68	1379910,57
3	422365,53	1380655,46
4	421963,77	1380784,65
5	421527,75	1380878,94
6	421480,05	1380886,36
7	421084,63	1380929,91
8	421036,48	1380933,41
9	420638,67	1380937,06
10	420590,39	1380936,63
11	420170,12	1380898,15
12	419732,02	1380814,02
13	419304,37	1380687,24
14	419258,78	1380671,34
15	418891,26	1380519,03
16	418847,13	1380499,47
17	418475,49	1380299,48
18	418124,45	1380065,22
19	417779,42	1379782,48

Обозначение характерных точек границ	Координаты МСК-63 зона 1	
	X	Y
20	417743,89	1379749,79
21	417463,88	1379467,21
22	417431,14	1379431,74
23	417180,89	1379122,47
24	417151,15	1379084,44
25	416933,08	1378751,47
26	417020,73	1378702,75
27	417233,12	1379027,14
28	417256,82	1379057,46
29	417533,36	1379395,38
30	417813,57	1379678,35
31	417841,88	1379704,40
32	418179,40	1379981,52
33	418526,56	1380213,50
34	418894,32	1380411,21
35	418929,49	1380426,80
36	419297,44	1380579,17
37	419333,77	1380591,85
38	419715,12	1380706,56
39	419752,37	1380716,23
40	420181,22	1380798,74
41	420597,02	1380836,83
42	420635,49	1380837,17
43	421033,73	1380833,58
44	421072,10	1380830,78
45	421467,95	1380787,29
46	421505,97	1380781,38
47	421932,89	1380689,42
48	422330,45	1380561,82
1	424315,51	1379818,08
Сектор 61		
Набс от 210,00 м до 215,00 м		
1	424277,35	1379725,59
2	424315,51	1379818,08
3	422330,45	1380561,82
4	421932,89	1380689,42
5	421505,97	1380781,38
6	421467,95	1380787,29
7	421072,10	1380830,78
8	421033,73	1380833,58
9	420635,49	1380837,17

Обозначение характерных точек границ	Координаты МСК-63 зона 1	
	X	Y
10	420597,02	1380836,83
11	420181,22	1380798,74
12	419752,37	1380716,23
13	419715,12	1380706,56
14	419333,77	1380591,85
15	419297,44	1380579,17
16	418929,49	1380426,80
17	418894,32	1380411,21
18	418526,56	1380213,50
19	418179,40	1379981,52
20	417841,88	1379704,40
21	417813,57	1379678,35
22	417533,36	1379395,38
23	417256,82	1379057,46
24	417233,12	1379027,14
25	417020,73	1378702,75
26	417022,04	1378702,02
27	417108,37	1378654,03
28	417332,76	1378992,44
29	417602,84	1379323,54
30	417904,35	1379626,33
31	418234,35	1379897,83
32	418577,63	1380127,52
33	418967,73	1380334,58
34	419363,18	1380496,46
35	419772,71	1380618,44
36	420192,32	1380699,32
37	420632,32	1380737,28
38	421059,57	1380731,66
39	421484,19	1380683,81
40	421902,02	1380594,20
41	422295,36	1380468,17
1	424277,35	1379725,59
Сектор 62		
Набс от 205,00 м до 210,00 м		
1	424239,18	1379633,10
2	424245,47	1379648,32
3	424277,35	1379725,59
4	422295,36	1380468,17
5	421902,02	1380594,20
6	421484,19	1380683,81

Обозначение характерных точек границ	Координаты МСК-63 зона 1	
	X	Y
7	421059,57	1380731,66
8	420632,32	1380737,28
9	420192,32	1380699,32
10	419772,71	1380618,44
11	419363,18	1380496,46
12	418967,73	1380334,58
13	418577,63	1380127,52
14	418234,35	1379897,83
15	417904,35	1379626,33
16	417602,84	1379323,54
17	417332,76	1378992,44
18	417108,37	1378654,03
19	417022,04	1378702,02
20	416948,72	1378506,35
21	417015,26	1378471,46
22	417098,47	1378427,85
23	417173,35	1378570,69
24	417408,69	1378927,42
25	417672,32	1379251,71
26	417966,82	1379548,25
27	418289,30	1379814,13
28	418628,69	1380041,54
29	419005,96	1380242,35
30	419392,58	1380401,06
31	419793,05	1380520,65
32	420203,43	1380599,91
33	420629,15	1380637,39
34	421047,05	1380632,54
35	421462,41	1380586,25
36	421871,15	1380498,98
37	422260,28	1380374,53
1	424239,18	1379633,10
Сектор 63		
Набс от 200,00 м до 205,00 м		
1	424201,02	1379540,61
2	424239,18	1379633,10
3	422260,28	1380374,53
4	421871,15	1380498,98
5	421462,41	1380586,25
6	421047,05	1380632,54
7	420629,15	1380637,39

Обозначение характерных точек границ	Координаты МСК-63 зона 1	
	X	Y
8	420203,43	1380599,91
9	419793,05	1380520,65
10	419392,58	1380401,06
11	419005,96	1380242,35
12	418628,69	1380041,54
13	418289,30	1379814,13
14	417966,82	1379548,25
15	417672,32	1379251,71
16	417408,69	1378927,42
17	417173,35	1378570,69
18	417098,47	1378427,85
19	417187,02	1378381,42
20	417260,34	1378520,91
21	417484,63	1378862,40
22	417741,79	1379179,87
23	418029,28	1379470,18
24	418344,25	1379730,43
25	418683,75	1379957,74
26	419044,19	1380150,12
27	419421,99	1380305,67
28	419813,39	1380422,85
29	420219,06	1380500,91
30	420625,98	1380537,50
31	421034,52	1380533,42
32	421440,63	1380488,69
33	421844,60	1380402,34
34	422225,19	1380280,89
1	424201,02	1379540,61
Сектор 64		
Набс от 195,36 м до 200,00 м		
1	424165,60	1379454,78
2	424201,02	1379540,61
3	422225,19	1380280,89
4	421844,60	1380402,34
5	421440,63	1380488,69
6	421034,52	1380533,42
7	420625,98	1380537,50
8	420219,06	1380500,91
9	419813,39	1380422,85
10	419421,99	1380305,67
11	419044,19	1380150,12

Обозначение характерных точек границ	Координаты МСК-63 зона 1	
	X	Y
12	418683,75	1379957,74
13	418344,25	1379730,43
14	418029,28	1379470,18
15	417741,79	1379179,87
16	417484,63	1378862,40
17	417260,34	1378520,91
18	417187,02	1378381,42
19	417269,20	1378338,34
20	417336,24	1378467,39
21	417555,10	1378802,06
22	417806,27	1379113,21
23	418087,25	1379397,72
24	418395,24	1379652,76
25	418727,15	1379875,77
26	419079,67	1380064,53
27	419449,28	1380217,15
28	419832,27	1380332,10
29	420224,83	1380408,24
30	420623,03	1380444,81
31	421022,89	1380441,43
32	421420,42	1380398,15
33	421811,64	1380315,39
34	422192,64	1380193,99
1	424165,60	1379454,78
Сектор 65		
Набс от 290,00 м до 295,36 м		
1	417551,96	1368620,94
2	417578,96	1368655,40
3	417280,28	1368914,69
4	416944,77	1369257,39
5	416638,13	1369626,18
6	416359,75	1370023,30
7	416117,66	1370437,33
8	415909,93	1370869,61
9	415737,93	1371317,31
10	415602,79	1371777,49
11	415503,92	1372257,73
12	414973,82	1375496,39
13	414933,75	1375788,09
14	414899,38	1376270,89
15	414904,39	1376750,47

Обозначение характерных точек границ	Координаты МСК-63 зона 1	
	X	Y
16	414948,26	1377228,07
17	415002,48	1377536,62
18	414897,53	1377558,95
19	414842,11	1377243,07
20	414797,09	1376755,35
21	414792,01	1376265,58
22	414826,89	1375777,03
23	414868,02	1375479,08
24	415398,99	1372235,14
25	415497,77	1371755,41
26	415635,35	1371285,33
27	415810,82	1370828,05
28	416023,00	1370386,59
29	416270,47	1369963,92
30	416551,60	1369562,83
31	416864,51	1369186,02
32	417207,10	1368835,98
33	417512,74	1368570,88
1	417551,96	1368620,94
Сектор 66		
Набс от 285,00 м до 290,00 м		
1	417578,96	1368655,40
2	417640,74	1368734,24
3	417348,54	1368988,11
4	417019,63	1369323,97
5	416718,84	1369685,27
6	416443,03	1370078,70
7	416205,96	1370484,67
8	416002,38	1370908,39
9	415833,62	1371347,14
10	415700,75	1371798,08
11	415601,81	1372278,79
12	415072,50	1375512,54
13	415033,43	1375798,41
14	414999,53	1376275,85
15	415004,47	1376745,91
16	415047,28	1377214,08
17	415100,39	1377515,80
18	415083,81	1377519,32
19	415002,48	1377536,62
20	414948,26	1377228,07

Обозначение характерных точек границ	Координаты МСК-63 зона 1	
	X	Y
21	414904,39	1376750,47
22	414899,38	1376270,89
23	414933,75	1375788,09
24	414973,82	1375496,39
25	415503,92	1372257,73
26	415602,79	1371777,49
27	415737,93	1371317,31
28	415909,93	1370869,61
29	416117,66	1370437,33
30	416359,75	1370023,30
31	416638,13	1369626,18
32	416944,77	1369257,39
33	417280,28	1368914,69
1	417578,96	1368655,40
Сектор 67		
Набс от 280,00 м до 285,00 м		
1	417676,69	1368780,13
2	417702,51	1368813,08
3	417416,81	1369061,54
4	417094,50	1369390,55
5	416799,55	1369744,36
6	416526,30	1370134,10
7	416294,26	1370532,00
8	416094,84	1370947,17
9	415929,31	1371376,97
10	415798,71	1371818,68
11	415699,69	1372299,86
12	415171,19	1375528,70
13	415133,12	1375808,74
14	415099,69	1376280,80
15	415104,56	1376741,35
16	415146,30	1377200,08
17	415198,29	1377494,97
18	415100,39	1377515,80
19	415047,28	1377214,08
20	415004,47	1376745,91
21	414999,53	1376275,85
22	415033,43	1375798,41
23	415072,50	1375512,54
24	415601,81	1372278,79
25	415700,75	1371798,08

Обозначение характерных точек границ	Координаты МСК-63 зона 1	
	X	Y
26	415833,62	1371347,14
27	416002,38	1370908,39
28	416205,96	1370484,67
29	416443,03	1370078,70
30	416718,84	1369685,27
31	417019,63	1369323,97
32	417348,54	1368988,11
33	417640,74	1368734,24
1	417676,69	1368780,13
Сектор 68		
Набс от 275,00 м до 280,00 м		
1	417702,51	1368813,08
2	417764,18	1368891,80
3	417750,35	1368902,49
4	417485,07	1369134,96
5	417169,37	1369457,14
6	416880,27	1369803,45
7	416609,58	1370189,49
8	416382,56	1370579,33
9	416187,30	1370985,94
10	416024,99	1371406,79
11	415896,67	1371839,27
12	415797,57	1372320,93
13	415269,88	1375544,85
14	415232,80	1375819,06
15	415199,84	1376285,75
16	415204,64	1376736,80
17	415245,32	1377186,09
18	415296,18	1377474,15
19	415281,63	1377477,24
20	415198,29	1377494,97
21	415146,30	1377200,08
22	415104,56	1376741,35
23	415099,69	1376280,80
24	415133,12	1375808,74
25	415171,19	1375528,70
26	415699,69	1372299,86
27	415798,71	1371818,68
28	415929,31	1371376,97
29	416094,84	1370947,17
30	416294,26	1370532,00

Обозначение характерных точек границ	Координаты МСК-63 зона 1	
	X	Y
31	416526,30	1370134,10
32	416799,55	1369744,36
33	417094,50	1369390,55
34	417416,81	1369061,54
1	417702,51	1368813,08
Сектор 69		
Набс от 270,00 м до 275,00 м		
1	417801,42	1368939,33
2	417825,82	1368970,47
3	417811,07	1368981,88
4	417553,33	1369208,38
5	417244,24	1369523,72
6	416960,98	1369862,54
7	416692,86	1370244,89
8	416470,86	1370626,67
9	416279,75	1371024,72
10	416120,68	1371436,62
11	415994,62	1371859,87
12	415895,45	1372342,00
13	415368,56	1375561,00
14	415332,48	1375829,38
15	415300,00	1376290,71
16	415304,73	1376732,24
17	415344,34	1377172,09
18	415394,05	1377453,33
19	415296,18	1377474,15
20	415245,32	1377186,09
21	415204,64	1376736,80
22	415199,84	1376285,75
23	415232,80	1375819,06
24	415269,88	1375544,85
25	415797,57	1372320,93
26	415896,67	1371839,27
27	416024,99	1371406,79
28	416187,30	1370985,94
29	416382,56	1370579,33
30	416609,58	1370189,49
31	416880,27	1369803,45
32	417169,37	1369457,14
33	417485,07	1369134,96
34	417750,35	1368902,49

Обозначение характерных точек границ	Координаты МСК-63 зона 1	
	X	Y
35	417764,18	1368891,80
1	417801,42	1368939,33
Сектор 70		
Набс от 265,00 м до 270,00 м		
1	417825,82	1368970,47
2	417887,46	1369049,14
3	417871,79	1369061,26
4	417621,59	1369281,81
5	417319,11	1369590,30
6	417041,69	1369921,62
7	416776,14	1370300,29
8	416559,17	1370674,00
9	416372,21	1371063,50
10	416216,37	1371466,45
11	416092,58	1371880,46
12	415998,22	1372333,22
13	415467,25	1375577,16
14	415432,16	1375839,70
15	415400,15	1376295,66
16	415404,82	1376727,68
17	415443,36	1377158,10
18	415491,91	1377432,52
19	415479,45	1377435,17
20	415394,05	1377453,33
21	415344,34	1377172,09
22	415304,73	1376732,24
23	415300,00	1376290,71
24	415332,48	1375829,38
25	415368,56	1375561,00
26	415895,45	1372342,00
27	415994,62	1371859,87
28	416120,68	1371436,62
29	416279,75	1371024,72
30	416470,86	1370626,67
31	416692,86	1370244,89
32	416960,98	1369862,54
33	417244,24	1369523,72
34	417553,33	1369208,38
35	417811,07	1368981,88
1	417825,82	1368970,47
Сектор 71		



Обозначение характерных точек границ	Координаты МСК-63 зона 1	
	X	Y
Набс от 260,00 м до 265,00 м		
1	417926,15	1369098,52
2	417949,10	1369127,81
3	417932,51	1369140,64
4	417763,35	1369289,43
5	417549,95	1369494,36
6	417393,98	1369656,88
7	417122,40	1369980,71
8	416859,42	1370355,68
9	416647,47	1370721,33
10	416464,66	1371102,27
11	416405,13	1371252,90
12	416390,97	1371285,28
13	416312,05	1371496,28
14	416190,54	1371901,06
15	416096,91	1372349,38
16	415565,94	1375593,31
17	415531,84	1375850,02
18	415500,31	1376300,62
19	415504,90	1376723,13
20	415542,38	1377144,10
21	415589,78	1377411,70
22	415491,91	1377432,52
23	415443,36	1377158,10
24	415404,82	1376727,68
25	415400,15	1376295,66
26	415432,16	1375839,70
27	415467,25	1375577,16
28	415998,22	1372333,22
29	416092,58	1371880,46
30	416216,37	1371466,45
31	416372,21	1371063,50
32	416559,17	1370674,00
33	416776,14	1370300,29
34	417041,69	1369921,62
35	417319,11	1369590,30
36	417621,59	1369281,81
37	417871,79	1369061,26
38	417887,46	1369049,14
1	417926,15	1369098,52
Сектор 72		

Обозначение характерных точек границ	Координаты МСК-63 зона 1	
	X	Y
Набс от 255,00 м до 260,00 м		
1	418128,10	1368984,04
2	418190,03	1369067,21
3	418069,27	1369157,06
4	417875,67	1369324,34
5	417758,11	1369428,65
6	417647,10	1369539,91
7	417617,81	1369567,66
8	417468,84	1369723,46
9	417203,12	1370039,80
10	416942,70	1370411,08
11	416735,77	1370768,67
12	416557,12	1371141,05
13	416499,09	1371287,11
14	416482,92	1371324,08
15	416407,74	1371526,11
16	416333,72	1371771,11
17	416321,32	1371809,51
18	416288,50	1371921,65
19	416195,59	1372365,53
20	415664,62	1375609,46
21	415631,52	1375860,34
22	415618,92	1376013,48
23	415614,63	1376050,07
24	415601,30	1376265,23
25	415600,22	1376404,33
26	415604,99	1376718,57
27	415641,40	1377130,11
28	415687,64	1377390,88
29	415677,27	1377393,09
30	415589,78	1377411,70
31	415542,38	1377144,10
32	415504,90	1376723,13
33	415500,31	1376300,62
34	415531,84	1375850,02
35	415565,94	1375593,31
36	416096,91	1372349,38
37	416190,54	1371901,06
38	416312,05	1371496,28
39	416390,97	1371285,28
40	416405,13	1371252,90

Обозначение характерных точек границ	Координаты МСК-63 зона 1	
	X	Y
41	416464,66	1371102,27
42	416647,47	1370721,33
43	416859,42	1370355,68
44	417122,40	1369980,71
45	417393,98	1369656,88
46	417549,95	1369494,36
47	417763,35	1369289,43
48	417932,51	1369140,64
49	417949,10	1369127,81
50	417926,15	1369098,52
1	418128,10	1368984,04
Сектор 73		
Набс от 250,00 м до 255,00 м		
1	418190,03	1369067,21
2	418236,80	1369130,02
3	418249,79	1369147,47
4	418130,24	1369236,59
5	417899,73	1369435,82
6	417685,67	1369640,96
7	417543,71	1369790,04
8	417283,83	1370098,89
9	417025,97	1370466,48
10	416824,07	1370816,00
11	416649,57	1371179,83
12	416593,05	1371321,32
13	416574,88	1371362,87
14	416503,43	1371555,94
15	416430,46	1371796,35
16	416386,46	1371942,24
17	416294,28	1372381,68
18	415763,31	1375625,62
19	415731,20	1375870,66
20	415718,76	1376018,56
21	415713,95	1376059,69
22	415701,56	1376265,19
23	415700,22	1376409,38
24	415705,08	1376714,01
25	415740,42	1377116,12
26	415785,51	1377370,06
27	415687,64	1377390,88
28	415641,40	1377130,11

Обозначение характерных точек границ	Координаты МСК-63 зона 1	
	X	Y
29	415604,99	1376718,57
30	415600,22	1376404,33
31	415601,30	1376265,23
32	415614,63	1376050,07
33	415618,92	1376013,48
34	415631,52	1375860,34
35	415664,62	1375609,46
36	416195,59	1372365,53
37	416288,50	1371921,65
38	416321,32	1371809,51
39	416333,72	1371771,11
40	416407,74	1371526,11
41	416482,92	1371324,08
42	416499,09	1371287,11
43	416557,12	1371141,05
44	416735,77	1370768,67
45	416942,70	1370411,08
46	417203,12	1370039,80
47	417468,84	1369723,46
48	417617,81	1369567,66
49	417647,10	1369539,91
50	417758,11	1369428,65
51	417875,67	1369324,34
52	418069,27	1369157,06
1	418190,03	1369067,21
Сектор 74		
Набс от 245,00 м до 250,00 м		
1	418249,79	1369147,47
2	418309,56	1369227,73
3	418191,22	1369316,13
4	417967,92	1369509,01
5	417753,52	1369714,26
6	417685,50	1369783,76
7	417652,59	1369821,87
8	417618,58	1369856,62
9	417364,54	1370157,98
10	417109,25	1370521,87
11	416912,37	1370863,33
12	416891,31	1370907,16
13	416866,63	1370951,04
14	416783,26	1371128,65

Обозначение характерных точек границ	Координаты МСК-63 зона 1	
	X	Y
15	416666,84	1371401,66
16	416599,12	1371585,76
17	416527,21	1371821,59
18	416484,42	1371962,84
19	416392,97	1372397,84
20	415856,89	1375678,75
21	415830,89	1375880,99
22	415818,61	1376023,65
23	415813,27	1376069,30
24	415801,82	1376265,15
25	415800,22	1376414,44
26	415805,16	1376709,46
27	415839,44	1377102,12
28	415883,37	1377349,25
29	415875,09	1377351,01
30	415785,51	1377370,06
31	415740,42	1377116,12
32	415705,08	1376714,01
33	415700,22	1376409,38
34	415701,56	1376265,19
35	415713,95	1376059,69
36	415718,76	1376018,56
37	415731,20	1375870,66
38	415763,31	1375625,62
39	416294,28	1372381,68
40	416386,46	1371942,24
41	416430,46	1371796,35
42	416503,43	1371555,94
43	416574,88	1371362,87
44	416593,05	1371321,32
45	416649,57	1371179,83
46	416824,07	1370816,00
47	417025,97	1370466,48
48	417283,83	1370098,89
49	417543,71	1369790,04
50	417685,67	1369640,96
51	417899,73	1369435,82
52	418130,24	1369236,59
1	418249,79	1369147,47
Сектор 75		
Набс от 240,00 м до 245,00 м		

Обозначение характерных точек границ	Координаты МСК-63 зона 1	
	X	Y
1	418309,56	1369227,73
2	418369,27	1369307,92
3	418252,19	1369395,66
4	418036,11	1369582,21
5	417821,38	1369787,56
6	417760,21	1369850,06
7	417445,26	1370217,07
8	417192,53	1370577,27
9	417000,68	1370910,67
10	416981,73	1370950,08
11	416954,61	1370998,32
12	416875,60	1371167,26
13	416758,80	1371440,45
14	416694,80	1371615,59
15	416653,23	1371752,20
16	416606,95	1371899,50
17	416582,38	1371983,43
18	416491,65	1372413,99
19	415951,50	1375724,43
20	415921,58	1375985,11
21	415902,08	1376265,10
22	415899,52	1376518,55
23	415900,42	1376606,00
24	415904,79	1376661,17
25	415905,25	1376704,90
26	415938,46	1377088,13
27	415981,24	1377328,43
28	415883,37	1377349,25
29	415839,44	1377102,12
30	415805,16	1376709,46
31	415800,22	1376414,44
32	415801,82	1376265,15
33	415813,27	1376069,30
34	415818,61	1376023,65
35	415830,89	1375880,99
36	415856,89	1375678,75
37	416392,97	1372397,84
38	416484,42	1371962,84
39	416527,21	1371821,59
40	416599,12	1371585,76
41	416666,84	1371401,66

Обозначение характерных точек границ	Координаты МСК-63 зона 1	
	X	Y
42	416783,26	1371128,65
43	416866,63	1370951,04
44	416891,31	1370907,16
45	416912,37	1370863,33
46	417109,25	1370521,87
47	417364,54	1370157,98
48	417618,58	1369856,62
49	417652,59	1369821,87
50	417685,50	1369783,76
51	417753,52	1369714,26
52	417967,92	1369509,01
53	418191,22	1369316,13
1	418309,56	1369227,73
Сектор 76		
Набс от 235,00 м до 240,00 м		
1	418369,27	1369307,92
2	418424,89	1369382,61
3	418428,98	1369388,11
4	418236,10	1369537,57
5	418104,30	1369655,40
6	417889,24	1369860,86
7	417834,92	1369916,36
8	417525,97	1370276,16
9	417275,81	1370632,67
10	417138,17	1370871,89
11	417072,16	1370993,00
12	417042,58	1371045,59
13	416967,94	1371205,87
14	416850,76	1371479,24
15	416822,94	1371551,74
16	416702,16	1371929,49
17	416680,34	1372004,03
18	416590,34	1372430,14
19	416051,22	1375733,13
20	416021,07	1375995,08
21	416002,34	1376265,06
22	415999,36	1376523,70
23	416000,16	1376601,36
24	416037,48	1377074,13
25	416079,11	1377307,61
26	416072,91	1377308,93

Обозначение характерных точек границ	Координаты МСК-63 зона 1	
	X	Y
27	415981,24	1377328,43
28	415938,46	1377088,13
29	415905,25	1376704,90
30	415904,79	1376661,17
31	415900,42	1376606,00
32	415899,52	1376518,55
33	415902,08	1376265,10
34	415921,58	1375985,11
35	415951,50	1375724,43
36	416491,65	1372413,99
37	416582,38	1371983,43
38	416606,95	1371899,50
39	416653,23	1371752,20
40	416694,80	1371615,59
41	416758,80	1371440,45
42	416875,60	1371167,26
43	416954,61	1370998,32
44	416981,73	1370950,08
45	417000,68	1370910,67
46	417192,53	1370577,27
47	417445,26	1370217,07
48	417760,21	1369850,06
49	417821,38	1369787,56
50	418036,11	1369582,21
51	418252,19	1369395,66
1	418369,27	1369307,92
Сектор 77		
Набс от 230,00 м до 235,00 м		
1	418428,98	1369388,11
2	418488,70	1369468,30
3	418296,82	1369616,95
4	418172,49	1369728,59
5	417957,10	1369934,16
6	417909,63	1369982,66
7	417606,68	1370335,25
8	417359,09	1370688,06
9	417226,45	1370919,10
10	417130,55	1371092,87
11	417060,27	1371244,48
12	416942,72	1371518,03
13	416918,41	1371581,39

Обозначение характерных точек границ	Координаты МСК-63 зона 1	
	X	Y
14	416778,30	1372024,62
15	416689,03	1372446,30
16	416150,93	1375741,83
17	416120,57	1376005,05
18	416102,60	1376265,02
19	416099,20	1376528,86
20	416099,91	1376596,72
21	416136,50	1377060,14
22	416176,98	1377286,79
23	416079,11	1377307,61
24	416037,48	1377074,13
25	416000,16	1376601,36
26	415999,36	1376523,70
27	416002,34	1376265,06
28	416021,07	1375995,08
29	416051,22	1375733,13
30	416590,34	1372430,14
31	416680,34	1372004,03
32	416702,16	1371929,49
33	416822,94	1371551,74
34	416850,76	1371479,24
35	416967,94	1371205,87
36	417042,58	1371045,59
37	417072,16	1370993,00
38	417138,17	1370871,89
39	417275,81	1370632,67
40	417525,97	1370276,16
41	417834,92	1369916,36
42	417889,24	1369860,86
43	418104,30	1369655,40
44	418236,10	1369537,57
1	418428,98	1369388,11
Сектор 78		
Набс от 225,00 м до 230,00 м		
1	418488,70	1369468,30
2	418548,41	1369548,49
3	418357,54	1369696,33
4	418313,67	1369734,38
5	417984,34	1370048,95
6	417687,40	1370394,34
7	417442,37	1370743,46

Обозначение характерных точек границ	Координаты МСК-63 зона 1	
	X	Y
8	417314,73	1370966,30
9	417218,53	1371140,14
10	417152,61	1371283,10
11	417034,68	1371556,82
12	417013,87	1371611,03
13	416876,26	1372045,22
14	416787,71	1372462,45
15	416250,65	1375750,54
16	416210,54	1376107,77
17	416206,40	1376165,69
18	416199,65	1376592,08
19	416235,52	1377046,14
20	416274,86	1377265,97
21	416270,73	1377266,85
22	416176,98	1377286,79
23	416136,50	1377060,14
24	416099,91	1376596,72
25	416099,20	1376528,86
26	416102,60	1376265,02
27	416120,57	1376005,05
28	416150,93	1375741,83
29	416689,03	1372446,30
30	416778,30	1372024,62
31	416918,41	1371581,39
32	416942,72	1371518,03
33	417060,27	1371244,48
34	417130,55	1371092,87
35	417226,45	1370919,10
36	417359,09	1370688,06
37	417606,68	1370335,25
38	417909,63	1369982,66
39	417957,10	1369934,16
40	418172,49	1369728,59
41	418296,82	1369616,95
1	418488,70	1369468,30
Сектор 79		
Набс от 220,00 м до 225,00 м		
1	418548,41	1369548,49
2	418608,12	1369628,68
3	418418,25	1369775,72
4	418381,79	1369807,35

Обозначение характерных точек границ	Координаты МСК-63 зона 1	
	X	Y
5	418059,05	1370115,25
6	417768,11	1370453,43
7	417525,64	1370798,86
8	417501,25	1370840,51
9	417306,50	1371187,42
10	417285,59	1371230,93
11	417126,64	1371595,61
12	417109,34	1371640,68
13	416974,22	1372065,81
14	416886,40	1372478,60
15	416350,36	1375759,24
16	416309,85	1376117,38
17	416306,41	1376165,54
18	416299,39	1376587,43
19	416334,54	1377032,15
20	416372,74	1377245,15
21	416274,86	1377265,97
22	416235,52	1377046,14
23	416199,65	1376592,08
24	416206,40	1376165,69
25	416210,54	1376107,77
26	416250,65	1375750,54
27	416787,71	1372462,45
28	416876,26	1372045,22
29	417013,87	1371611,03
30	417034,68	1371556,82
31	417152,61	1371283,10
32	417218,53	1371140,14
33	417314,73	1370966,30
34	417442,37	1370743,46
35	417687,40	1370394,34
36	417984,34	1370048,95
37	418313,67	1369734,38
38	418357,54	1369696,33
1	418548,41	1369548,49
Сектор 80		
Набс от 215,00 м до 220,00 м		
1	418612,99	1369635,21
2	418667,84	1369708,87
3	418449,90	1369880,32
4	418160,67	1370154,05

Обозначение характерных точек границ	Координаты МСК-63 зона 1	
	X	Y
5	418133,75	1370181,55
6	417848,82	1370512,52
7	417608,92	1370854,25
8	417589,48	1370887,46
9	417394,47	1371234,69
10	417377,81	1371269,38
11	417218,60	1371634,40
12	417204,81	1371670,32
13	417072,18	1372086,41
14	416985,09	1372494,75
15	416450,08	1375767,95
16	416406,43	1376165,38
17	416399,13	1376582,79
18	416433,56	1377018,15
19	416470,62	1377224,33
20	416468,55	1377224,77
21	416372,74	1377245,15
22	416334,54	1377032,15
23	416299,39	1376587,43
24	416306,41	1376165,54
25	416309,85	1376117,38
26	416350,36	1375759,24
27	416886,40	1372478,60
28	416974,22	1372065,81
29	417109,34	1371640,68
30	417126,64	1371595,61
31	417285,59	1371230,93
32	417306,50	1371187,42
33	417501,25	1370840,51
34	417525,64	1370798,86
35	417768,11	1370453,43
36	418059,05	1370115,25
37	418381,79	1369807,35
38	418418,25	1369775,72
39	418608,12	1369628,68
1	418612,99	1369635,21
Сектор 81		
Набс от 210,00 м до 215,00 м		
1	418667,84	1369708,87
2	418727,55	1369789,06
3	418518,02	1369953,28



Обозначение характерных точек границ	Координаты МСК-63 зона 1	
	X	Y
4	418208,46	1370247,85
5	417929,54	1370571,61
6	417677,71	1370934,40
7	417470,02	1371307,82
8	417300,28	1371699,97
9	417170,14	1372107,00
10	417083,77	1372510,91
11	416549,79	1375776,65
12	416506,44	1376165,23
13	416498,88	1376578,15
14	416532,58	1377004,16
15	416568,49	1377203,51
16	416470,62	1377224,33
17	416433,56	1377018,15
18	416399,13	1376582,79
19	416406,43	1376165,38
20	416450,08	1375767,95
21	416985,09	1372494,75
22	417072,18	1372086,41
23	417204,81	1371670,32
24	417218,60	1371634,40
25	417377,81	1371269,38
26	417394,47	1371234,69
27	417589,48	1370887,46
28	417608,92	1370854,25
29	417848,82	1370512,52
30	418133,75	1370181,55
31	418160,67	1370154,05
32	418449,90	1369880,32
1	418667,84	1369708,87
Сектор 82		
Набс от 290,00 м до 295,36 м		
1	433402,62	1370654,54
2	434104,32	1372527,40
3	433790,61	1372644,94
4	433088,91	1370772,07
1	433402,62	1370654,54
Сектор 83		
Набс от 285,00 м до 290,00 м		
1	433088,91	1370772,07
2	433790,61	1372644,94

Обозначение характерных точек границ	Координаты МСК-63 зона 1	
	X	Y
3	433497,98	1372754,58
4	432796,28	1370881,72
1	433088,91	1370772,07
Сектор 84		
Набс от 280,00 м до 285,00 м		
1	432796,28	1370881,72
2	433497,98	1372754,58
3	433205,35	1372864,22
4	432503,64	1370991,36
1	432796,28	1370881,72
Сектор 85		
Набс от 275,00 м до 280,00 м		
1	432503,64	1370991,36
2	433205,35	1372864,22
3	432912,71	1372973,86
4	432211,01	1371101,00
1	432503,64	1370991,36
Сектор 86		
Набс от 270,00 м до 275,00 м		
1	432211,01	1371101,00
2	432912,71	1372973,86
3	432620,08	1373083,50
4	431918,37	1371210,64
1	432211,01	1371101,00
Сектор 87		
Набс от 265,00 м до 270,00 м		
1	431918,37	1371210,64
2	432620,08	1373083,50
3	432327,44	1373193,14
4	431625,74	1371320,28
1	431918,37	1371210,64
Сектор 88		
Набс от 260,00 м до 265,00 м		
1	431625,74	1371320,28
2	432327,44	1373193,14
3	432034,81	1373302,78
4	431333,10	1371429,92
1	431625,74	1371320,28
Сектор 89		
Набс от 255,00 м до 260,00 м		
1	431333,10	1371429,92

Обозначение характерных точек границ	Координаты МСК-63 зона 1	
	X	Y
2	432034,81	1373302,78
3	431742,17	1373412,42
4	431040,47	1371539,56
1	431333,10	1371429,92
Сектор 90		
Набс от 250,00 м до 255,00 м		
1	431040,47	1371539,56
2	431742,17	1373412,42
3	431449,54	1373522,06
4	430747,83	1371649,20
1	431040,47	1371539,56
Сектор 91		
Набс от 245,00 м до 250,00 м		
1	430747,83	1371649,20
2	431449,54	1373522,06
3	431156,90	1373631,71
4	430455,20	1371758,84
1	430747,83	1371649,20
Сектор 92		
Набс от 240,00 м до 245,00 м		
1	430455,20	1371758,84
2	431156,90	1373631,71
3	431142,27	1373637,19
4	430851,25	1373706,60
5	430175,58	1371903,23
6	430440,57	1371764,33
1	430455,20	1371758,84
Сектор 93		
Набс от 235,00 м до 240,00 м		
1	430175,58	1371903,23
2	430851,25	1373706,60
3	430812,89	1373715,74
4	430602,70	1373765,87
5	430544,91	1373779,66
6	429896,65	1372049,46
7	429949,28	1372021,87
8	430140,66	1371921,54
1	430175,58	1371903,23
Сектор 94		
Набс от 230,00 м до 235,00 м		
1	429896,65	1372049,46

Обозначение характерных точек границ	Координаты МСК-63 зона 1	
	X	Y
2	430544,91	1373779,66
3	430406,62	1373812,64
4	430238,57	1373852,72
5	429617,73	1372195,68
6	429770,75	1372115,46
1	429896,65	1372049,46
Сектор 95		
Набс от 225,00 м до 230,00 м		
1	429617,73	1372195,68
2	430238,57	1373852,72
3	430210,55	1373859,40
4	430014,47	1373906,17
5	429932,23	1373925,78
6	429338,80	1372341,90
7	429413,68	1372302,64
8	429592,21	1372209,05
1	429617,73	1372195,68
Сектор 96		
Набс от 220,00 м до 225,00 м		
1	429338,80	1372341,90
2	429932,23	1373925,78
3	429818,40	1373952,93
4	429625,89	1373998,84
5	429059,87	1372488,12
6	429235,15	1372396,23
1	429338,80	1372341,90
Сектор 97		
Набс от 215,00 м до 220,00 м		
1	429059,87	1372488,12
2	429625,89	1373998,84
3	429622,32	1373999,69
4	429426,25	1374046,46
5	429319,55	1374071,90
6	428780,94	1372634,34
7	428878,09	1372583,41
8	429056,62	1372489,82
1	429059,87	1372488,12
Сектор 98		
Набс от 210,00 м до 215,00 м		
1	428780,94	1372634,34
2	429319,55	1374071,90

Обозначение характерных точек границ	Координаты МСК-63 зона 1	
	X	Y
3	429230,17	1374093,22
4	429034,09	1374139,99
5	429013,21	1374144,97
6	428502,01	1372780,56
7	428521,02	1372770,59
8	428699,56	1372677,00
1	428780,94	1372634,34
Сектор 99		
Набс от 205,00 м до 210,00 м		
1	428502,01	1372780,56
2	429013,21	1374144,97
3	428838,02	1374186,75
4	428706,87	1374218,03
5	428223,08	1372926,78
6	428342,49	1372864,18
1	428502,01	1372780,56
Сектор 100		
Набс от 200,00 м до 205,00 м		
1	428223,08	1372926,78
2	428706,87	1374218,03
3	428641,94	1374233,51
4	428445,87	1374280,28
5	428400,53	1374291,09
6	427944,15	1373073,00
7	427985,43	1373051,36
8	428163,96	1372957,77
1	428223,08	1372926,78
Сектор 101		
Набс от 195,00 м до 200,00 м		
1	427944,15	1373073,00
2	428400,53	1374291,09
3	428249,79	1374327,04
4	428094,19	1374364,15
5	427665,22	1373219,22
6	427806,90	1373144,95
1	427944,15	1373073,00
Сектор 102		
Набс от 190,00 м до 195,00 м		
1	427665,22	1373219,22
2	428094,19	1374364,15
3	428072,64	1374369,29

Обозначение характерных точек границ	Координаты МСК-63 зона 1	
	X	Y
4	427975,37	1374392,49
5	427878,20	1374415,66
6	427787,85	1374437,21
7	427386,29	1373365,44
8	427469,35	1373321,90
9	427557,82	1373275,52
10	427646,29	1373229,14
1	427665,22	1373219,22
Сектор 103		
Набс от 185,00 м до 190,00 м		
1	427386,29	1373365,44
2	427787,85	1374437,21
3	427781,03	1374438,84
4	427683,86	1374462,01
5	427586,69	1374485,19
6	427496,51	1374506,70
7	427481,51	1374510,27
8	427107,36	1373511,66
9	427121,83	1373504,07
10	427203,93	1373461,03
11	427292,40	1373414,65
12	427380,88	1373368,28
1	427386,29	1373365,44
Сектор 104		
Набс от 180,00 м до 185,00 м		
1	427107,36	1373511,66
2	427481,51	1374510,27
3	427175,17	1374583,34
4	426828,43	1373657,88
1	427107,36	1373511,66
Сектор 105		
Набс от 175,00 м до 180,00 м		
1	426828,43	1373657,88
2	427175,17	1374583,34
3	426891,38	1374651,02
4	426868,83	1374656,40
5	426549,50	1373804,10
6	426570,03	1373793,34
1	426828,43	1373657,88
Сектор 106		
Набс от 170,00 м до 175,00 м		

Обозначение характерных точек границ	Координаты МСК-63 зона 1	
	X	Y
1	426549,50	1373804,10
2	426868,83	1374656,40
3	426681,18	1374701,15
4	426562,49	1374729,46
5	426270,57	1373950,32
6	426378,64	1373893,67
1	426549,50	1373804,10
Сектор 107		
Набс от 165,00 м до 170,00 м		
1	426270,57	1373950,32
2	426562,49	1374729,46
3	426453,06	1374755,56
4	426256,15	1374802,52
5	425991,64	1374096,54
6	426170,94	1374002,55
1	426270,57	1373950,32
Сектор 108		
Набс от 160,00 м до 165,00 м		
1	425991,64	1374096,54
2	426256,15	1374802,52
3	426207,99	1374814,01
4	425962,92	1374872,46
5	425949,81	1374875,58
6	425712,71	1374242,76
7	425724,65	1374236,50
8	425947,79	1374119,53
1	425991,64	1374096,54
Сектор 109		
Набс от 155,00 м до 160,00 м		
1	425712,71	1374242,76
2	425949,81	1374875,58
3	425717,85	1374930,91
4	425643,47	1374948,65
5	425433,78	1374388,98
6	425501,51	1374353,48
1	425712,71	1374242,76
Сектор 110		
Набс от 150,00 м до 155,00 м		
1	425433,78	1374388,98
2	425643,47	1374948,65
3	425472,78	1374989,36

Обозначение характерных точек границ	Координаты МСК-63 зона 1	
	X	Y
4	425337,13	1375021,71
5	425154,85	1374535,20
6	425278,36	1374470,46
1	425433,78	1374388,98
Сектор 111		
Набс от 145,00 м до 150,00 м		
1	425154,85	1374535,20
2	425337,13	1375021,71
3	425227,71	1375047,80
4	425030,79	1375094,77
5	424875,92	1374681,42
6	425055,22	1374587,43
1	425154,85	1374535,20
Сектор 112		
Набс от 140,00 м до 145,00 м		
1	424875,92	1374681,42
2	425030,79	1375094,77
3	424982,63	1375106,25
4	424737,56	1375164,70
5	424724,45	1375167,83
6	424596,99	1374827,64
7	424608,93	1374821,38
8	424832,07	1374704,41
1	424875,92	1374681,42
Сектор 113		
Набс от 135,00 м до 140,00 м		
1	424596,99	1374827,64
2	424724,45	1375167,83
3	424492,49	1375223,15
4	424418,11	1375240,89
5	424318,06	1374973,86
6	424385,79	1374938,36
1	424596,99	1374827,64
Сектор 114		
Набс от 128,27 м до 135,00 м		
1	424318,06	1374973,86
2	424418,11	1375240,89
3	424247,42	1375281,60
4	424005,78	1375339,23
5	423942,62	1375170,68
6	424162,64	1375055,34

Обозначение характерных точек границ	Координаты МСК-63 зона 1	
	X	Y
1	424318,06	1374973,86
Сектор 115		
Набс от 290,00 м до 295,36 м		
1	430040,81	1371655,03
2	430140,66	1371921,54
3	429949,28	1372021,87
4	429851,31	1371760,38
1	430040,81	1371655,03
Сектор 116		
Набс от 285,00 м до 290,00 м		
1	429851,31	1371760,38
2	429949,28	1372021,87
3	429896,65	1372049,46
4	429770,75	1372115,46
5	429674,53	1371858,65
1	429851,31	1371760,38
Сектор 117		
Набс от 280,00 м до 285,00 м		
1	429674,53	1371858,65
2	429770,75	1372115,46
3	429617,73	1372195,68
4	429592,21	1372209,05
5	429497,75	1371956,93
1	429674,53	1371858,65
Сектор 118		
Набс от 275,00 м до 280,00 м		
1	429497,75	1371956,93
2	429592,21	1372209,05
3	429413,68	1372302,64
4	429320,97	1372055,20
1	429497,75	1371956,93
Сектор 119		
Набс от 270,00 м до 275,00 м		
1	429320,97	1372055,20
2	429413,68	1372302,64
3	429338,80	1372341,90
4	429235,15	1372396,23
5	429144,20	1372153,47
1	429320,97	1372055,20
Сектор 120		
Набс от 265,00 м до 270,00 м		

Обозначение характерных точек границ	Координаты МСК-63 зона 1	
	X	Y
1	429144,20	1372153,47
2	429235,15	1372396,23
3	429059,87	1372488,12
4	429056,62	1372489,82
5	428967,42	1372251,74
1	429144,20	1372153,47
Сектор 121		
Набс от 260,00 м до 265,00 м		
1	428967,42	1372251,74
2	429056,62	1372489,82
3	428878,09	1372583,41
4	428790,64	1372350,02
1	428967,42	1372251,74
Сектор 122		
Набс от 255,00 м до 260,00 м		
1	428790,64	1372350,02
2	428878,09	1372583,41
3	428780,94	1372634,34
4	428699,56	1372677,00
5	428613,86	1372448,29
6	428676,92	1372413,24
7	428770,57	1372361,17
1	428790,64	1372350,02
Сектор 123		
Набс от 250,00 м до 255,00 м		
1	428613,86	1372448,29
2	428699,56	1372677,00
3	428521,02	1372770,59
4	428437,09	1372546,56
5	428502,19	1372510,37
6	428589,55	1372461,80
1	428613,86	1372448,29
Сектор 124		
Набс от 245,00 м до 250,00 м		
1	428437,09	1372546,56
2	428521,02	1372770,59
3	428502,01	1372780,56
4	428342,49	1372864,18
5	428260,31	1372644,83
6	428327,46	1372607,50
7	428414,82	1372558,94

Обозначение характерных точек границ	Координаты МСК-63 зона 1	
	X	Y
1	428437,09	1372546,56
Сектор 125		
Набс от 240,00 м до 245,00 м		
1	428260,31	1372644,83
2	428342,49	1372864,18
3	428223,08	1372926,78
4	428163,96	1372957,77
5	428083,53	1372743,10
6	428152,73	1372704,64
7	428240,10	1372656,07
1	428260,31	1372644,83
Сектор 126		
Набс от 235,00 м до 240,00 м		
1	428083,53	1372743,10
2	428163,96	1372957,77
3	427985,43	1373051,36
4	427906,76	1372841,38
5	427978,00	1372801,77
6	428065,37	1372753,20
1	428083,53	1372743,10
Сектор 127		
Набс от 230,00 м до 235,00 м		
1	427906,76	1372841,38
2	427985,43	1373051,36
3	427944,15	1373073,00
4	427806,90	1373144,95
5	427729,98	1372939,65
6	427803,27	1372898,90
7	427890,64	1372850,34
1	427906,76	1372841,38
Сектор 128		
Набс от 290,00 м до 295,36 м		
1	430812,89	1373715,74
2	430912,75	1373982,25
3	430700,67	1374027,36
4	430602,70	1373765,87
1	430812,89	1373715,74
Сектор 129		
Набс от 285,00 м до 290,00 м		
1	430602,70	1373765,87
2	430700,67	1374027,36

Обозначение характерных точек границ	Координаты МСК-63 зона 1	
	X	Y
3	430502,84	1374069,44
4	430406,62	1373812,64
5	430544,91	1373779,66
1	430602,70	1373765,87
Сектор 130		
Набс от 280,00 м до 285,00 м		
1	430406,62	1373812,64
2	430502,84	1374069,44
3	430305,01	1374111,53
4	430210,55	1373859,40
5	430238,57	1373852,72
1	430406,62	1373812,64
Сектор 131		
Набс от 275,00 м до 280,00 м		
1	430210,55	1373859,40
2	430305,01	1374111,53
3	430107,18	1374153,61
4	430014,47	1373906,17
1	430210,55	1373859,40
Сектор 132		
Набс от 270,00 м до 275,00 м		
1	430014,47	1373906,17
2	430107,18	1374153,61
3	429909,35	1374195,69
4	429818,40	1373952,93
5	429932,23	1373925,78
1	430014,47	1373906,17
Сектор 133		
Набс от 265,00 м до 270,00 м		
1	429818,40	1373952,93
2	429909,35	1374195,69
3	429711,52	1374237,77
4	429622,32	1373999,69
5	429625,89	1373998,84
1	429818,40	1373952,93
Сектор 134		
Набс от 260,00 м до 265,00 м		
1	429622,32	1373999,69
2	429711,52	1374237,77
3	429513,69	1374279,85
4	429426,25	1374046,46



Обозначение характерных точек границ	Координаты МСК-63 зона 1	
	X	Y
1	429622,32	1373999,69
Сектор 135		
Набс от 255,00 м до 260,00 м		
1	429426,25	1374046,46
2	429513,69	1374279,85
3	429490,98	1374284,68
4	429386,36	1374306,94
5	429315,86	1374321,93
6	429230,17	1374093,22
7	429319,55	1374071,90
1	429426,25	1374046,46
Сектор 136		
Набс от 250,00 м до 255,00 м		
1	429230,17	1374093,22
2	429315,86	1374321,93
3	429288,64	1374327,72
4	429190,80	1374348,53
5	429118,03	1374364,01
6	429034,09	1374139,99
1	429230,17	1374093,22
Сектор 137		
Набс от 245,00 м до 250,00 м		
1	429034,09	1374139,99
2	429118,03	1374364,01
3	429092,96	1374369,35
4	428995,12	1374390,16
5	428920,20	1374406,09
6	428838,02	1374186,75
7	429013,21	1374144,97
1	429034,09	1374139,99
Сектор 138		
Набс от 240,00 м до 245,00 м		
1	428838,02	1374186,75
2	428920,20	1374406,09
3	428897,28	1374410,97
4	428799,48	1374431,77
5	428722,37	1374448,18
6	428641,94	1374233,51
7	428706,87	1374218,03
1	428838,02	1374186,75
Сектор 139		

Обозначение характерных точек границ	Координаты МСК-63 зона 1	
	X	Y
Набс от 235,00 м до 240,00 м		
1	428641,94	1374233,51
2	428722,37	1374448,18
3	428701,70	1374452,57
4	428603,92	1374473,37
5	428524,54	1374490,26
6	428445,87	1374280,28
1	428641,94	1374233,51
Сектор 140		
Набс от 230,00 м до 235,00 м		
1	428445,87	1374280,28
2	428524,54	1374490,26
3	428506,14	1374494,17
4	428408,36	1374514,97
5	428326,71	1374532,34
6	428249,79	1374327,04
7	428400,53	1374291,09
1	428445,87	1374280,28
Сектор 141		
Набс от 290,00 м до 295,36 м		
1	428594,22	1384008,27
2	428759,42	1384299,70
3	427019,54	1385286,00
4	426854,33	1384994,57
1	428594,22	1384008,27
Сектор 142		
Набс от 285,00 м до 290,00 м		
1	428440,11	1383736,41
2	428594,22	1384008,27
3	426854,33	1384994,57
4	426700,22	1384722,72
1	428440,11	1383736,41
Сектор 143		
Набс от 280,00 м до 285,00 м		
1	428286,00	1383464,55
2	428440,11	1383736,41
3	426700,22	1384722,72
4	426546,11	1384450,86
1	428286,00	1383464,55
Сектор 144		
Набс от 275,00 м до 280,00 м		

Обозначение характерных точек границ	Координаты МСК-63 зона 1	
	X	Y
1	428131,89	1383192,70
2	428286,00	1383464,55
3	426546,11	1384450,86
4	426392,00	1384179,00
1	428131,89	1383192,70
Сектор 145		
Набс от 270,00 м до 275,00 м		
1	427977,78	1382920,84
2	428131,89	1383192,70
3	426392,00	1384179,00
4	426237,89	1383907,15
1	427977,78	1382920,84
Сектор 146		
Набс от 265,00 м до 270,00 м		
1	427823,67	1382648,98
2	427977,78	1382920,84
3	426237,89	1383907,15
4	426083,78	1383635,29
1	427823,67	1382648,98
Сектор 147		
Набс от 260,00 м до 265,00 м		
1	427669,56	1382377,13
2	427823,67	1382648,98
3	426083,78	1383635,29
4	425929,67	1383363,43
1	427669,56	1382377,13
Сектор 148		
Набс от 255,00 м до 260,00 м		
1	427515,45	1382105,27
2	427669,56	1382377,13
3	425929,67	1383363,43
4	425775,56	1383091,57
1	427515,45	1382105,27
Сектор 149		
Набс от 250,00 м до 255,00 м		
1	427361,34	1381833,41
2	427515,45	1382105,27
3	425775,56	1383091,57
4	425621,45	1382819,72
1	427361,34	1381833,41
Сектор 150		

Обозначение характерных точек границ	Координаты МСК-63 зона 1	
	X	Y
Набс от 245,00 м до 250,00 м		
1	427207,23	1381561,55
2	427361,34	1381833,41
3	425621,45	1382819,72
4	425467,34	1382547,86
1	427207,23	1381561,55
Сектор 151		
Набс от 240,00 м до 245,00 м		
1	427113,84	1381396,81
2	427126,16	1381418,56
3	427207,23	1381561,55
4	425467,34	1382547,86
5	425386,28	1382404,86
6	425373,95	1382383,11
7	425326,62	1382268,41
8	427039,73	1381297,29
1	427113,84	1381396,81
Сектор 152		
Набс от 235,00 м до 240,00 м		
1	426879,45	1381082,04
2	426999,83	1381243,71
3	427039,73	1381297,29
4	425326,62	1382268,41
5	425301,14	1382206,66
6	425224,25	1382020,34
7	425206,49	1381977,29
8	426851,64	1381044,69
1	426879,45	1381082,04
Сектор 153		
Набс от 230,00 м до 235,00 м		
1	426759,06	1380920,38
2	426851,64	1381044,69
3	425206,49	1381977,29
4	425147,37	1381834,01
5	425086,36	1381686,17
6	426663,54	1380792,10
1	426759,06	1380920,38
Сектор 154		
Набс от 225,00 м до 230,00 м		
1	426518,29	1380597,04
2	426638,68	1380758,71

Обозначение характерных точек границ	Координаты МСК-63 зона 1	
	X	Y
3	426663,54	1380792,10
4	425086,36	1381686,17
5	425070,48	1381647,68
6	424993,60	1381461,36
7	424966,24	1381395,05
8	426475,45	1380539,51
1	426518,29	1380597,04
Сектор 155		
Набс от 220,00 м до 225,00 м		
1	426397,91	1380435,37
2	426475,45	1380539,51
3	424966,24	1381395,05
4	424916,71	1381275,03
5	424846,11	1381103,93
6	426287,36	1380286,91
1	426397,91	1380435,37
Сектор 156		
Набс от 215,00 м до 220,00 м		
1	426157,14	1380112,04
2	426277,52	1380273,71
3	426287,36	1380286,91
4	424846,11	1381103,93
5	424839,83	1381088,71
6	424762,94	1380902,38
7	424725,98	1380812,81
8	426099,27	1380034,32
1	426157,14	1380112,04
Сектор 157		
Набс от 210,00 м до 215,00 м		
1	425930,22	1379807,30
2	426036,75	1379950,37
3	426099,27	1380034,32
4	424725,98	1380812,81
5	424686,06	1380716,06
6	424609,17	1380529,73
7	424605,85	1380521,69
8	425911,17	1379781,73
1	425930,22	1379807,30
Сектор 158		
Набс от 205,00 м до 210,00 м		
1	425810,23	1379646,17

Обозначение характерных точек границ	Координаты МСК-63 зона 1	
	X	Y
2	425870,23	1379726,74
3	425911,17	1379781,73
4	424605,85	1380521,69
5	424532,29	1380343,40
6	424485,72	1380230,57
7	425723,08	1379529,13
8	425749,80	1379565,01
1	425810,23	1379646,17
Сектор 159		
Набс от 200,00 м до 205,00 м		
1	425628,58	1379402,23
2	425689,19	1379483,62
3	425723,08	1379529,13
4	424485,72	1380230,57
5	424468,17	1380188,03
6	424430,01	1380095,54
7	424391,84	1380003,05
8	424365,60	1379939,44
9	425534,99	1379276,54
10	425567,66	1379320,41
1	425628,58	1379402,23
Сектор 160		
Набс от 195,00 м до 200,00 м		
1	425384,42	1379074,33
2	425445,50	1379156,36
3	425506,58	1379238,38
4	425534,99	1379276,54
5	424365,60	1379939,44
6	424353,68	1379910,57
7	424315,51	1379818,08
8	424277,35	1379725,59
9	424245,47	1379648,32
10	425346,90	1379023,95
1	425384,42	1379074,33
Сектор 161		
Набс от 190,00 м до 195,00 м		
1	425158,80	1378771,35
2	425327,73	1378998,21
3	425346,90	1379023,95
4	424245,47	1379648,32
5	424239,18	1379633,10

Обозначение характерных точек границ	Координаты МСК-63 зона 1	
	X	Y
6	424201,02	1379540,61
7	424165,60	1379454,78
8	424125,34	1379357,20
1	425158,80	1378771,35
Сектор 162		
Набс от 185,00 м до 190,00 м		
1	424970,71	1378518,76
2	425158,80	1378771,35
3	424125,34	1379357,20
4	424005,21	1379066,08
1	424970,71	1378518,76
Сектор 163		
Набс от 180,00 м до 185,00 м		
1	424782,62	1378266,17
2	424970,71	1378518,76
3	424005,21	1379066,08
4	423885,08	1378774,96
1	424782,62	1378266,17
Сектор 164		
Набс от 175,00 м до 180,00 м		
1	424721,19	1378183,67
2	424782,62	1378266,17
3	423885,08	1378774,96
4	423845,85	1378679,89
5	423764,96	1378483,84
6	424594,53	1378013,57
1	424721,19	1378183,67
Сектор 165		
Набс от 170,00 м до 175,00 м		
1	424468,81	1377844,74
2	424592,14	1378010,37
3	424594,53	1378013,57
4	423764,96	1378483,84
5	423763,43	1378480,14
6	423684,66	1378289,26
7	423644,83	1378192,72
8	424406,44	1377760,98
1	424468,81	1377844,74
Сектор 166		
Набс от 165,00 м до 170,00 м		
1	424318,33	1377642,67

Обозначение характерных точек границ	Координаты МСК-63 зона 1	
	X	Y
2	424406,44	1377760,98
3	423644,83	1378192,72
4	423588,56	1378056,36
5	423524,70	1377901,60
6	424218,34	1377508,39
1	424318,33	1377642,67
Сектор 167		
Набс от 160,00 м до 165,00 м		
1	424030,25	1377255,79
2	424167,86	1377440,59
3	424218,34	1377508,39
4	423524,70	1377901,60
5	423492,46	1377823,46
6	423404,57	1377610,48
1	424030,25	1377255,79
Сектор 168		
Набс от 155,00 м до 160,00 м		
1	423866,91	1377036,44
2	424017,39	1377238,52
3	424030,25	1377255,79
4	423404,57	1377610,48
5	423396,36	1377590,56
6	423300,25	1377357,67
7	423284,44	1377319,36
8	423842,16	1377003,20
1	423866,91	1377036,44
Сектор 169		
Набс от 150,00 м до 155,00 м		
1	423716,44	1376834,37
2	423842,16	1377003,20
3	423284,44	1377319,36
4	423204,15	1377124,77
5	423164,32	1377028,24
6	423654,07	1376750,61
1	423716,44	1376834,37
Сектор 170		
Набс от 145,00 м до 150,00 м		
1	423565,96	1376632,29
2	423654,07	1376750,61
3	423164,32	1377028,24
4	423108,05	1376891,87

Обозначение характерных точек границ	Координаты МСК-63 зона 1	
	X	Y
5	423044,19	1376737,11
6	423465,97	1376498,01
1	423565,96	1376632,29
Сектор 171		
Набс от 140,00 м до 145,00 м		
1	423277,88	1376245,42
2	423415,49	1376430,22
3	423465,97	1376498,01
4	423044,19	1376737,11
5	423011,95	1376658,98
6	422924,06	1376445,99
1	423277,88	1376245,42
Сектор 172		
Набс от 135,00 м до 140,00 м		
1	423114,54	1376026,07
2	423265,02	1376228,14
3	423277,88	1376245,42
4	422924,06	1376445,99
5	422915,84	1376426,08
6	422819,74	1376193,18
7	422803,93	1376154,87
8	423089,79	1375992,83
1	423114,54	1376026,07
Сектор 173		
Набс от 130,50 м до 135,00 м		
1	422964,07	1375823,99
2	423089,79	1375992,83
3	422803,93	1376154,87
4	422723,64	1375960,29
5	422715,91	1375941,56
6	422703,12	1375910,56
7	422696,26	1375893,94
8	422946,37	1375800,23
1	422964,07	1375823,99
Сектор 174		
Набс от 290,00 м до 295,36 м		
1	427217,99	1381120,04
2	427351,71	1381290,70
3	427126,16	1381418,56
4	427113,84	1381396,81
5	427039,73	1381297,29

Обозначение характерных точек границ	Координаты МСК-63 зона 1	
	X	Y
6	426999,83	1381243,71
1	427217,99	1381120,04
Сектор 175		
Набс от 285,00 м до 290,00 м		
1	427093,26	1380960,84
2	427217,99	1381120,04
3	426999,83	1381243,71
4	426879,45	1381082,04
1	427093,26	1380960,84
Сектор 176		
Набс от 280,00 м до 285,00 м		
1	426968,52	1380801,64
2	427093,26	1380960,84
3	426879,45	1381082,04
4	426851,64	1381044,69
5	426759,06	1380920,38
1	426968,52	1380801,64
Сектор 177		
Набс от 275,00 м до 280,00 м		
1	426843,79	1380642,44
2	426968,52	1380801,64
3	426759,06	1380920,38
4	426663,54	1380792,10
5	426638,68	1380758,71
1	426843,79	1380642,44
Сектор 178		
Набс от 270,00 м до 275,00 м		
1	426736,02	1380504,90
2	426843,79	1380642,44
3	426638,68	1380758,71
4	426518,29	1380597,04
5	426719,05	1380483,23
1	426736,02	1380504,90
Сектор 179		
Набс от 265,00 м до 270,00 м		
1	426669,46	1380419,94
2	426719,05	1380483,23
3	426518,29	1380597,04
4	426475,45	1380539,51
5	426397,91	1380435,37
6	426594,32	1380324,03

Обозначение характерных точек границ	Координаты МСК-63 зона 1	
	X	Y
7	426607,28	1380340,57
1	426669,46	1380419,94
Сектор 180		
Набс от 260,00 м до 265,00 м		
1	426545,14	1380261,27
2	426594,32	1380324,03
3	426397,91	1380435,37
4	426287,36	1380286,91
5	426277,52	1380273,71
6	426469,58	1380164,83
7	426483,00	1380181,96
1	426545,14	1380261,27
Сектор 181		
Набс от 255,00 м до 260,00 м		
1	426420,87	1380102,66
2	426469,58	1380164,83
3	426277,52	1380273,71
4	426157,14	1380112,04
5	426344,85	1380005,63
6	426358,73	1380023,35
1	426420,87	1380102,66
Сектор 182		
Набс от 250,00 м до 255,00 м		
1	426296,56	1379944,00
2	426344,85	1380005,63
3	426157,14	1380112,04
4	426099,27	1380034,32
5	426036,75	1379950,37
6	426220,11	1379846,43
7	426234,28	1379864,52
1	426296,56	1379944,00
Сектор 183		
Набс от 290,00 м до 295,36 м		
1	425301,14	1382206,66
2	425326,62	1382268,41
3	425373,95	1382383,11
4	425386,28	1382404,86
5	425160,75	1382532,71
6	425083,00	1382330,32
1	425301,14	1382206,66
Сектор 184		

Обозначение характерных точек границ	Координаты МСК-63 зона 1	
	X	Y
Набс от 285,00 м до 290,00 м		
1	425224,25	1382020,34
2	425301,14	1382206,66
3	425083,00	1382330,32
4	425010,46	1382141,53
1	425224,25	1382020,34
Сектор 185		
Набс от 280,00 м до 285,00 м		
1	425147,37	1381834,01
2	425206,49	1381977,29
3	425224,25	1382020,34
4	425010,46	1382141,53
5	424937,92	1381952,74
1	425147,37	1381834,01
Сектор 186		
Набс от 275,00 м до 280,00 м		
1	425086,36	1381686,17
2	425147,37	1381834,01
3	424937,92	1381952,74
4	424865,39	1381763,95
5	425070,48	1381647,68
1	425086,36	1381686,17
Сектор 187		
Набс от 270,00 м до 275,00 м		
1	424993,60	1381461,36
2	425070,48	1381647,68
3	424865,39	1381763,95
4	424792,85	1381575,16
1	424993,60	1381461,36
Сектор 188		
Набс от 265,00 м до 270,00 м		
1	424916,71	1381275,03
2	424966,24	1381395,05
3	424993,60	1381461,36
4	424792,85	1381575,16
5	424720,32	1381386,36
1	424916,71	1381275,03
Сектор 189		
Набс от 260,00 м до 265,00 м		
1	424846,11	1381103,93
2	424916,71	1381275,03



Обозначение характерных точек границ	Координаты МСК-63 зона 1	
	X	Y
3	424720,32	1381386,36
4	424719,09	1381383,17
5	424680,64	1381283,10
6	424647,78	1381197,57
7	424839,83	1381088,71
1	424846,11	1381103,93
Сектор 190		
Набс от 255,00 м до 260,00 м		
1	424762,94	1380902,38
2	424839,83	1381088,71
3	424647,78	1381197,57
4	424644,78	1381189,75
5	424608,91	1381096,40
6	424575,25	1381008,78
1	424762,94	1380902,38
Сектор 191		
Набс от 250,00 м до 255,00 м		
1	424686,06	1380716,06
2	424725,98	1380812,81
3	424762,94	1380902,38
4	424575,25	1381008,78
5	424573,04	1381003,05
6	424537,18	1380909,70
7	424502,71	1380819,99
1	424686,06	1380716,06
Сектор 192		
Набс от 245,00 м до 250,00 м		
1	424609,17	1380529,73
2	424686,06	1380716,06
3	424502,71	1380819,99
4	424501,31	1380816,35
5	424465,45	1380723,00
6	424430,18	1380631,20
1	424609,17	1380529,73
Сектор 193		
Набс от 240,00 м до 245,00 м		
1	424532,29	1380343,40
2	424605,85	1380521,69
3	424609,17	1380529,73
4	424430,18	1380631,20
5	424429,58	1380629,65

Обозначение характерных точек границ	Координаты МСК-63 зона 1	
	X	Y
6	424393,71	1380536,30
7	424357,85	1380442,95
8	424357,64	1380442,41
1	424532,29	1380343,40
Сектор 194		
Набс от 290,00 м до 295,36 м		
1	410028,78	1379411,98
2	410730,48	1381284,84
3	410416,77	1381402,38
4	409715,07	1379529,52
1	410028,78	1379411,98
Сектор 195		
Набс от 285,00 м до 290,00 м		
1	410321,41	1379302,34
2	411023,11	1381175,20
3	410730,48	1381284,84
4	410028,78	1379411,98
1	410321,41	1379302,34
Сектор 196		
Набс от 280,00 м до 285,00 м		
1	410614,04	1379192,70
2	411315,75	1381065,56
3	411023,11	1381175,20
4	410321,41	1379302,34
1	410614,04	1379192,70
Сектор 197		
Набс от 275,00 м до 280,00 м		
1	410906,68	1379083,06
2	411608,38	1380955,92
3	411315,75	1381065,56
4	410614,04	1379192,70
1	410906,68	1379083,06
Сектор 198		
Набс от 270,00 м до 275,00 м		
1	411199,31	1378973,42
2	411901,02	1380846,28
3	411608,38	1380955,92
4	410906,68	1379083,06
1	411199,31	1378973,42
Сектор 199		
Набс от 265,00 м до 270,00 м		

Обозначение характерных точек границ	Координаты МСК-63 зона 1	
	X	Y
1	411491,95	1378863,78
2	412193,65	1380736,64
3	411901,02	1380846,28
4	411199,31	1378973,42
1	411491,95	1378863,78
Сектор 200		
Набс от 260,00 м до 265,00 м		
1	411784,58	1378754,14
2	412486,29	1380627,00
3	412193,65	1380736,64
4	411491,95	1378863,78
1	411784,58	1378754,14
Сектор 201		
Набс от 255,00 м до 260,00 м		
1	412077,22	1378644,49
2	412778,92	1380517,36
3	412486,29	1380627,00
4	411784,58	1378754,14
1	412077,22	1378644,49
Сектор 202		
Набс от 250,00 м до 255,00 м		
1	412369,85	1378534,85
2	413071,56	1380407,72
3	412778,92	1380517,36
4	412077,22	1378644,49
1	412369,85	1378534,85
Сектор 203		
Набс от 245,00 м до 250,00 м		
1	412662,49	1378425,21
2	413364,19	1380298,07
3	413071,56	1380407,72
4	412369,85	1378534,85
1	412662,49	1378425,21
Сектор 204		
Набс от 240,00 м до 245,00 м		
1	412955,12	1378315,57
2	413656,83	1380188,43
3	413364,19	1380298,07
4	412662,49	1378425,21
1	412955,12	1378315,57
Сектор 205		

Обозначение характерных точек границ	Координаты МСК-63 зона 1	
	X	Y
Набс от 235,00 м до 240,00 м		
1	413247,81	1378206,08
2	413949,40	1380078,65
3	413898,66	1380097,83
4	413656,83	1380188,43
5	412955,12	1378315,57
6	413196,96	1378224,96
7	413246,59	1378206,37
1	413247,81	1378206,08
Сектор 206		
Набс от 230,00 м до 235,00 м		
1	413553,91	1378133,07
2	414228,12	1379932,54
3	414092,36	1380003,71
4	413949,40	1380078,65
5	413247,81	1378206,08
6	413404,81	1378168,63
1	413553,91	1378133,07
Сектор 207		
Набс от 225,00 м до 230,00 м		
1	413860,02	1378060,07
2	414506,83	1379786,43
3	414449,40	1379816,54
4	414270,88	1379910,12
5	414228,12	1379932,54
6	413553,91	1378133,07
7	413600,88	1378121,87
8	413796,95	1378075,11
1	413860,02	1378060,07
Сектор 208		
Набс от 220,00 м до 225,00 м		
1	414166,12	1377987,06
2	414785,55	1379640,32
3	414627,93	1379722,95
4	414506,83	1379786,43
5	413860,02	1378060,07
6	413993,01	1378028,35
1	414166,12	1377987,06
Сектор 209		
Набс от 215,00 м до 220,00 м		
1	414472,22	1377914,06

Обозначение характерных точек границ	Координаты МСК-63 зона 1	
	X	Y
2	415064,26	1379494,22
3	414984,97	1379535,78
4	414806,45	1379629,37
5	414785,55	1379640,32
6	414166,12	1377987,06
7	414189,08	1377981,59
8	414385,14	1377934,82
1	414472,22	1377914,06
Сектор 210		
Набс от 210,00 м до 215,00 м		
1	414778,33	1377841,05
2	415342,98	1379348,11
3	415342,02	1379348,61
4	415163,50	1379442,20
5	415064,26	1379494,22
6	414472,22	1377914,06
7	414581,21	1377888,06
8	414777,28	1377841,30
1	414778,33	1377841,05
Сектор 211		
Набс от 205,00 м до 210,00 м		
1	415084,43	1377768,05
2	415621,69	1379202,00
3	415520,54	1379255,03
4	415342,98	1379348,11
5	414778,33	1377841,05
6	414973,34	1377794,54
1	415084,43	1377768,05
Сектор 212		
Набс от 200,00 м до 205,00 м		
1	415390,54	1377695,04
2	415900,40	1379055,89
3	415877,59	1379067,86
4	415699,06	1379161,44
5	415621,69	1379202,00
6	415084,43	1377768,05
7	415169,41	1377747,78
8	415365,47	1377701,02
1	415390,54	1377695,04
Сектор 213		
Набс от 195,00 м до 200,00 м		

Обозначение характерных точек границ	Координаты МСК-63 зона 1	
	X	Y
1	415696,64	1377622,03
2	416179,12	1378909,79
3	416056,11	1378974,27
4	415900,40	1379055,89
5	415390,54	1377695,04
6	415561,54	1377654,26
1	415696,64	1377622,03
Сектор 214		
Набс от 190,00 м до 195,00 м		
1	416002,74	1377549,03
2	416457,83	1378763,68
3	416413,15	1378787,10
4	416234,63	1378880,69
5	416179,12	1378909,79
6	415696,64	1377622,03
7	415757,61	1377607,49
8	415953,67	1377560,73
1	416002,74	1377549,03
Сектор 215		
Набс от 185,00 м до 190,00 м		
1	416308,85	1377476,02
2	416736,55	1378617,57
3	416591,68	1378693,52
4	416457,83	1378763,68
5	416002,74	1377549,03
6	416149,74	1377513,97
1	416308,85	1377476,02
Сектор 216		
Набс от 180,00 м до 185,00 м		
1	416614,95	1377403,02
2	417015,26	1378471,46
3	416948,72	1378506,35
4	416770,20	1378599,93
5	416736,55	1378617,57
6	416308,85	1377476,02
7	416345,80	1377467,21
8	416541,87	1377420,45
1	416614,95	1377403,02
Сектор 217		
Набс от 175,00 м до 180,00 м		
1	416921,05	1377330,01

Обозначение характерных точек границ	Координаты МСК-63 зона 1	
	X	Y
2	417293,98	1378325,36
3	417269,20	1378338,34
4	417187,02	1378381,42
5	417098,47	1378427,85
6	417015,26	1378471,46
7	416614,95	1377403,02
8	416702,36	1377382,17
9	416799,81	1377358,93
10	416890,25	1377337,36
1	416921,05	1377330,01
Сектор 218		
Набс от 170,00 м до 175,00 м		
1	417227,16	1377257,01
2	417572,69	1378179,25
3	417471,44	1378232,33
4	417293,98	1378325,36
5	416921,05	1377330,01
6	417115,95	1377283,53
1	417227,16	1377257,01
Сектор 219		
Набс от 165,00 м до 170,00 м		
1	417533,26	1377184,00
2	417851,40	1378033,14
3	417841,33	1378038,42
4	417662,81	1378132,01
5	417572,69	1378179,25
6	417227,16	1377257,01
7	417326,13	1377233,40
8	417522,20	1377186,64
1	417533,26	1377184,00
Сектор 220		
Набс от 160,00 м до 165,00 м		
1	417839,36	1377111,00
2	418130,12	1377887,03
3	418019,86	1377944,84
4	417851,40	1378033,14
5	417533,26	1377184,00
6	417718,26	1377139,88
1	417839,36	1377111,00
Сектор 221		
Набс от 155,00 м до 160,00 м		

Обозначение характерных точек границ	Координаты МСК-63 зона 1	
	X	Y
1	418145,47	1377037,99
2	418408,83	1377740,93
3	418229,97	1377834,69
4	418130,12	1377887,03
5	417839,36	1377111,00
6	417949,03	1377084,84
1	418145,47	1377037,99
Сектор 222		
Набс от 150,00 м до 155,00 м		
1	418451,57	1376964,99
2	418687,55	1377594,82
3	418676,26	1377600,74
4	418453,11	1377717,71
5	418408,83	1377740,93
6	418145,47	1377037,99
7	418194,10	1377026,39
8	418439,17	1376967,94
1	418451,57	1376964,99
Сектор 223		
Набс от 145,00 м до 150,00 м		
1	418757,67	1376891,98
2	418966,26	1377448,71
3	418899,40	1377483,76
4	418687,55	1377594,82
5	418451,57	1376964,99
6	418684,24	1376909,49
1	418757,67	1376891,98
Сектор 224		
Набс от 140,00 м до 145,00 м		
1	419063,78	1376818,98
2	419244,98	1377302,60
3	419122,55	1377366,78
4	418966,26	1377448,71
5	418757,67	1376891,98
6	418929,31	1376851,05
1	419063,78	1376818,98
Сектор 225		
Набс от 135,00 м до 140,00 м		
1	419369,88	1376745,97
2	419523,69	1377156,50
3	419345,69	1377249,81

Обозначение характерных точек границ	Координаты МСК-63 зона 1	
	X	Y
4	419244,98	1377302,60
5	419063,78	1376818,98
6	419174,39	1376792,60
1	419369,88	1376745,97
Сектор 226		
Набс от 130,00 м до 135,00 м		
1	419675,98	1376672,97
2	419802,40	1377010,39
3	419791,98	1377015,86
4	419568,83	1377132,83
5	419523,69	1377156,50
6	419369,88	1376745,97
7	419419,46	1376734,15
8	419664,53	1376675,70
1	419675,98	1376672,97
Сектор 227		
Набс от 125,00 м до 130,00 м		
1	419982,09	1376599,96
2	420081,12	1376864,28
3	420015,12	1376898,88
4	419802,40	1377010,39
5	419675,98	1376672,97
6	419909,60	1376617,25
1	419982,09	1376599,96
Сектор 228		
Набс от 118,45 м до 125,00 м		
1	420383,08	1376504,32
2	420446,23	1376672,88
3	420238,26	1376781,90
4	420081,12	1376864,28
5	419982,09	1376599,96
6	420154,67	1376558,80
1	420383,08	1376504,32
Сектор 229		
Набс от 290,00 м до 295,36 м		
1	414092,36	1380003,71
2	414193,74	1380274,30
3	414004,25	1380379,65
4	413898,66	1380097,83
5	413949,40	1380078,65
1	414092,36	1380003,71

Обозначение характерных точек границ	Координаты МСК-63 зона 1	
	X	Y
Сектор 230		
Набс от 285,00 м до 290,00 м		
1	414270,88	1379910,12
2	414370,51	1380176,04
3	414193,74	1380274,30
4	414092,36	1380003,71
5	414228,12	1379932,54
1	414270,88	1379910,12
Сектор 231		
Набс от 280,00 м до 285,00 м		
1	414449,40	1379816,54
2	414547,28	1380077,77
3	414370,51	1380176,04
4	414270,88	1379910,12
1	414449,40	1379816,54
Сектор 232		
Набс от 275,00 м до 280,00 м		
1	414627,93	1379722,95
2	414724,05	1379979,50
3	414547,28	1380077,77
4	414449,40	1379816,54
5	414506,83	1379786,43
1	414627,93	1379722,95
Сектор 233		
Набс от 270,00 м до 275,00 м		
1	414806,45	1379629,37
2	414900,82	1379881,23
3	414724,05	1379979,50
4	414627,93	1379722,95
5	414785,55	1379640,32
1	414806,45	1379629,37
Сектор 234		
Набс от 265,00 м до 270,00 м		
1	414984,97	1379535,78
2	415077,58	1379782,97
3	414900,82	1379881,23
4	414806,45	1379629,37
1	414984,97	1379535,78
Сектор 235		
Набс от 260,00 м до 265,00 м		
1	415163,50	1379442,20

Обозначение характерных точек границ	Координаты МСК-63 зона 1	
	X	Y
2	415254,35	1379684,70
3	415077,58	1379782,97
4	414984,97	1379535,78
5	415064,26	1379494,22
1	415163,50	1379442,20
Сектор 236		
Набс от 255,00 м до 260,00 м		
1	415342,02	1379348,61
2	415431,12	1379586,43
3	415254,35	1379684,70
4	415163,50	1379442,20
1	415342,02	1379348,61
Сектор 237		
Набс от 250,00 м до 255,00 м		
1	415520,54	1379255,03
2	415607,89	1379488,16
3	415431,12	1379586,43
4	415342,02	1379348,61
5	415342,98	1379348,11
1	415520,54	1379255,03
Сектор 238		
Набс от 245,00 м до 250,00 м		
1	415699,06	1379161,44
2	415784,66	1379389,90
3	415709,75	1379431,54
4	415616,21	1379483,54
5	415607,89	1379488,16
6	415520,54	1379255,03
7	415621,69	1379202,00
1	415699,06	1379161,44
Сектор 239		
Набс от 240,00 м до 245,00 м		
1	415877,59	1379067,86
2	415961,43	1379291,63
3	415884,27	1379334,52
4	415797,01	1379383,03
5	415784,66	1379389,90
6	415699,06	1379161,44
1	415877,59	1379067,86
Сектор 240		
Набс от 235,00 м до 240,00 м		

Обозначение характерных точек границ	Координаты МСК-63 зона 1	
	X	Y
1	416056,11	1378974,27
2	416138,19	1379193,36
3	416058,78	1379237,51
4	415971,53	1379286,01
5	415961,43	1379291,63
6	415877,59	1379067,86
7	415900,40	1379055,89
1	416056,11	1378974,27
Сектор 241		
Набс от 230,00 м до 235,00 м		
1	416234,63	1378880,69
2	416314,96	1379095,09
3	416233,30	1379140,49
4	416146,04	1379189,00
5	416138,19	1379193,36
6	416056,11	1378974,27
7	416179,12	1378909,79
1	416234,63	1378880,69
Сектор 242		
Набс от 225,00 м до 230,00 м		
1	416413,15	1378787,10
2	416491,73	1378996,83
3	416407,82	1379043,47
4	416320,56	1379091,98
5	416314,96	1379095,09
6	416234,63	1378880,69
1	416413,15	1378787,10
Сектор 243		
Набс от 220,00 м до 225,00 м		
1	416591,68	1378693,52
2	416668,50	1378898,56
3	416582,40	1378946,42
4	416495,08	1378994,97
5	416491,73	1378996,83
6	416413,15	1378787,10
7	416457,83	1378763,68
1	416591,68	1378693,52
Сектор 244		
Набс от 215,00 м до 220,00 м		
1	416770,20	1378599,93
2	416845,27	1378800,29



Обозначение характерных точек границ	Координаты МСК-63 зона 1	
	X	Y
3	416757,74	1378848,95
4	416670,07	1378897,69
5	416668,50	1378898,56
6	416591,68	1378693,52
7	416736,55	1378617,57
1	416770,20	1378599,93
Сектор 245		
Набс от 210,00 м до 215,00 м		
1	416948,72	1378506,35
2	417022,04	1378702,02
3	417020,73	1378702,75
4	416933,08	1378751,47
5	416845,41	1378800,21
6	416845,27	1378800,29
7	416770,20	1378599,93
1	416948,72	1378506,35
Сектор 246		
Набс от 290,00 м до 295,36 м		
1	413303,43	1377898,04
2	413404,81	1378168,63
3	413246,59	1378206,37
4	413196,96	1378224,96
5	413091,37	1377943,14
1	413303,43	1377898,04
Сектор 247		
Набс от 285,00 м до 290,00 м		
1	413501,25	1377855,96
2	413600,88	1378121,87
3	413553,91	1378133,07
4	413404,81	1378168,63
5	413303,43	1377898,04
1	413501,25	1377855,96
Сектор 248		
Набс от 280,00 м до 285,00 м		
1	413699,07	1377813,88
2	413796,95	1378075,11
3	413600,88	1378121,87
4	413501,25	1377855,96
1	413699,07	1377813,88
Сектор 249		
Набс от 275,00 м до 280,00 м		

Обозначение характерных точек границ	Координаты МСК-63 зона 1	
	X	Y
1	413896,89	1377771,80
2	413993,01	1378028,35
3	413860,02	1378060,07
4	413796,95	1378075,11
5	413699,07	1377813,88
1	413896,89	1377771,80
Сектор 250		
Набс от 270,00 м до 275,00 м		
1	414094,71	1377729,72
2	414189,08	1377981,59
3	414166,12	1377987,06
4	413993,01	1378028,35
5	413896,89	1377771,80
1	414094,71	1377729,72
Сектор 251		
Набс от 265,00 м до 270,00 м		
1	414292,53	1377687,64
2	414385,14	1377934,82
3	414189,08	1377981,59
4	414094,71	1377729,72
1	414292,53	1377687,64
Сектор 252		
Набс от 260,00 м до 265,00 м		
1	414490,35	1377645,56
2	414581,21	1377888,06
3	414472,22	1377914,06
4	414385,14	1377934,82
5	414292,53	1377687,64
1	414490,35	1377645,56
Сектор 253		
Набс от 255,00 м до 260,00 м		
1	414688,17	1377603,48
2	414777,28	1377841,30
3	414581,21	1377888,06
4	414490,35	1377645,56
1	414688,17	1377603,48
Сектор 254		
Набс от 250,00 м до 255,00 м		
1	414885,99	1377561,40
2	414973,34	1377794,54
3	414778,33	1377841,05

Обозначение характерных точек границ	Координаты МСК-63 зона 1	
	X	Y
4	414777,28	1377841,30
5	414688,17	1377603,48
1	414885,99	1377561,40
Сектор 255		
Набс от 245,00 м до 250,00 м		
1	415083,81	1377519,32
2	415169,41	1377747,78
3	415084,43	1377768,05
4	414973,34	1377794,54
5	414885,99	1377561,40
6	414897,53	1377558,95
7	415002,48	1377536,62
1	415083,81	1377519,32
Сектор 256		
Набс от 240,00 м до 245,00 м		
1	415281,63	1377477,24
2	415365,47	1377701,02
3	415169,41	1377747,78
4	415083,81	1377519,32
5	415100,39	1377515,80
6	415198,29	1377494,97
1	415281,63	1377477,24
Сектор 257		
Набс от 235,00 м до 240,00 м		
1	415479,45	1377435,17
2	415561,54	1377654,26
3	415390,54	1377695,04
4	415365,47	1377701,02
5	415281,63	1377477,24
6	415296,18	1377474,15
7	415394,05	1377453,33
1	415479,45	1377435,17
Сектор 258		
Набс от 230,00 м до 235,00 м		
1	415677,27	1377393,09
2	415757,61	1377607,49
3	415696,64	1377622,03
4	415561,54	1377654,26
5	415479,45	1377435,17
6	415491,91	1377432,52
7	415589,78	1377411,70

Обозначение характерных точек границ	Координаты МСК-63 зона 1	
	X	Y
1	415677,27	1377393,09
Сектор 259		
Набс от 225,00 м до 230,00 м		
1	415875,09	1377351,01
2	415953,67	1377560,73
3	415757,61	1377607,49
4	415677,27	1377393,09
5	415687,64	1377390,88
6	415785,51	1377370,06
1	415875,09	1377351,01
Сектор 260		
Набс от 220,00 м до 225,00 м		
1	416072,91	1377308,93
2	416149,74	1377513,97
3	416002,74	1377549,03
4	415953,67	1377560,73
5	415875,09	1377351,01
6	415883,37	1377349,25
7	415981,24	1377328,43
1	416072,91	1377308,93
Сектор 261		
Набс от 215,00 м до 220,00 м		
1	416270,73	1377266,85
2	416345,80	1377467,21
3	416308,85	1377476,02
4	416149,74	1377513,97
5	416072,91	1377308,93
6	416079,11	1377307,61
7	416176,98	1377286,79
1	416270,73	1377266,85
Сектор 262		
Набс от 210,00 м до 215,00 м		
1	416468,55	1377224,77
2	416541,87	1377420,45
3	416345,80	1377467,21
4	416270,73	1377266,85
5	416274,86	1377265,97
6	416372,74	1377245,15
1	416468,55	1377224,77
Сектор 263		
Набс от 290,00 м до 295,36 м		

Обозначение характерных точек границ	Координаты МСК-63 зона 1	
	X	Y
1	417369,58	1364207,48
2	417534,78	1364498,91
3	415794,90	1365485,22
4	415629,69	1365193,79
1	417369,58	1364207,48
Сектор 264		
Набс от 285,00 м до 290,00 м		
1	417534,78	1364498,91
2	417688,89	1364770,77
3	415949,01	1365757,08
4	415794,90	1365485,22
1	417534,78	1364498,91
Сектор 265		
Набс от 280,00 м до 285,00 м		
1	417688,89	1364770,77
2	417843,00	1365042,63
3	416103,12	1366028,93
4	415949,01	1365757,08
1	417688,89	1364770,77
Сектор 266		
Набс от 275,00 м до 280,00 м		
1	417843,00	1365042,63
2	417997,11	1365314,49
3	416257,23	1366300,79
4	416103,12	1366028,93
1	417843,00	1365042,63
Сектор 267		
Набс от 270,00 м до 275,00 м		
1	417997,11	1365314,49
2	418151,22	1365586,34
3	416411,34	1366572,65
4	416257,23	1366300,79
1	417997,11	1365314,49
Сектор 268		
Набс от 265,00 м до 270,00 м		
1	418151,22	1365586,34
2	418305,33	1365858,20
3	416565,45	1366844,51
4	416411,34	1366572,65
1	418151,22	1365586,34
Сектор 269		

Обозначение характерных точек границ	Координаты МСК-63 зона 1	
	X	Y
Набс от 260,00 м до 265,00 м		
1	418305,33	1365858,20
2	418402,73	1366030,01
3	418446,94	1366137,15
4	416732,06	1367109,27
5	416662,85	1367016,32
6	416565,45	1366844,51
1	418305,33	1365858,20
Сектор 270		
Набс от 255,00 м до 260,00 м		
1	418446,94	1366137,15
2	418567,07	1366428,27
3	416920,16	1367361,87
4	416732,06	1367109,27
1	418446,94	1366137,15
Сектор 271		
Набс от 250,00 м до 255,00 м		
1	418567,07	1366428,27
2	418687,19	1366719,39
3	417108,25	1367614,46
4	416920,16	1367361,87
1	418567,07	1366428,27
Сектор 272		
Набс от 245,00 м до 250,00 м		
1	418687,19	1366719,39
2	418794,83	1366980,23
3	418807,32	1367010,51
4	417296,34	1367867,05
5	417276,78	1367840,78
6	417108,25	1367614,46
1	418687,19	1366719,39
Сектор 273		
Набс от 240,00 м до 245,00 м		
1	418807,32	1367010,51
2	418877,25	1367179,97
3	418927,45	1367301,63
4	417484,43	1368119,65
5	417405,82	1368014,08
6	417296,34	1367867,05
1	418807,32	1367010,51
Сектор 274		

Обозначение характерных точек границ	Координаты МСК-63 зона 1	
	X	Y
Набс от 235,00 м до 240,00 м		
1	418954,13	1367366,28
2	419031,01	1367552,60
3	419047,58	1367592,75
4	417672,52	1368372,24
5	417646,58	1368337,40
6	417526,20	1368175,74
7	417484,43	1368119,65
8	418927,45	1367301,63
1	418954,13	1367366,28
Сектор 275		
Набс от 230,00 м до 235,00 м		
1	419047,58	1367592,75
2	419107,89	1367738,92
3	419167,71	1367883,87
4	417860,62	1368624,83
5	417766,96	1368499,06
6	417672,52	1368372,24
1	419047,58	1367592,75
Сектор 276		
Набс от 225,00 м до 230,00 м		
1	419184,77	1367925,23
2	419261,66	1368111,55
3	419287,83	1368174,99
4	418048,71	1368877,43
5	418007,72	1368822,38
6	417887,34	1368660,72
7	417860,62	1368624,83
8	419167,71	1367883,87
1	419184,77	1367925,23
Сектор 277		
Набс от 220,00 м до 225,00 м		
1	419287,83	1368174,99
2	419338,54	1368297,87
3	419377,90	1368393,27
4	419407,96	1368466,11
5	418236,80	1369130,02
6	418190,03	1369067,21
7	418128,10	1368984,04
8	418048,71	1368877,43
1	419287,83	1368174,99

Обозначение характерных точек границ	Координаты МСК-63 зона 1	
	X	Y
Сектор 278		
Набс от 215,00 м до 220,00 м		
1	419416,02	1368485,65
2	419454,15	1368578,04
3	419492,27	1368670,42
4	419528,09	1368757,24
5	418424,89	1369382,61
6	418369,27	1369307,92
7	418309,56	1369227,73
8	418249,79	1369147,47
9	418236,80	1369130,02
10	419407,96	1368466,11
1	419416,02	1368485,65
Сектор 279		
Набс от 210,00 м до 215,00 м		
1	419530,39	1368762,80
2	419568,51	1368855,19
3	419606,63	1368947,57
4	419644,75	1369039,96
5	419648,22	1369048,36
6	418612,99	1369635,21
7	418608,12	1369628,68
8	418548,41	1369548,49
9	418488,70	1369468,30
10	418428,98	1369388,11
11	418424,89	1369382,61
12	419528,09	1368757,24
1	419530,39	1368762,80
Сектор 280		
Набс от 190,00 м до 195,36 м		
1	419999,95	1369900,76
2	420128,73	1370212,84
3	419365,36	1370645,58
4	419163,72	1370374,80
1	419999,95	1369900,76
Сектор 281		
Набс от 185,00 м до 190,00 м		
1	420128,73	1370212,84
2	420248,86	1370503,96
3	419553,45	1370898,17
4	419365,36	1370645,58

Обозначение характерных точек границ	Координаты МСК-63 зона 1	
	X	Y
1	420128,73	1370212,84
Сектор 282		
Набс от 180,00 м до 185,00 м		
1	420248,86	1370503,96
2	420368,99	1370795,08
3	419741,54	1371150,77
4	419553,45	1370898,17
1	420248,86	1370503,96
Сектор 283		
Набс от 175,00 м до 180,00 м		
1	420370,91	1370799,74
2	420473,93	1371049,40
3	420489,11	1371086,20
4	419929,63	1371403,36
5	419905,86	1371371,43
6	419744,55	1371154,81
7	419741,54	1371150,77
8	420368,99	1370795,08
1	420370,91	1370799,74
Сектор 284		
Набс от 170,00 м до 175,00 м		
1	420489,11	1371086,20
2	420570,03	1371282,30
3	420609,24	1371377,32
4	420117,72	1371655,95
5	420056,33	1371573,51
6	419929,63	1371403,36
1	420489,11	1371086,20
Сектор 285		
Набс от 165,00 м до 170,00 м		
1	420609,24	1371377,32
2	420666,13	1371515,20
3	420729,37	1371668,44
4	420305,82	1371908,55
5	420206,80	1371775,58
6	420117,72	1371655,95
1	420609,24	1371377,32
Сектор 286		
Набс от 160,00 м до 165,00 м		
1	420762,24	1371748,09
2	420849,50	1371959,57

Обозначение характерных точек границ	Координаты МСК-63 зона 1	
	X	Y
3	420493,91	1372161,14
4	420357,28	1371977,66
5	420305,82	1371908,55
6	420729,37	1371668,44
1	420762,24	1371748,09
Сектор 287		
Набс от 155,00 м до 160,00 м		
1	420858,34	1371980,99
2	420954,44	1372213,89
3	420969,63	1372250,69
4	420682,00	1372413,73
5	420658,23	1372381,81
6	420507,75	1372179,73
7	420493,91	1372161,14
8	420849,50	1371959,57
1	420858,34	1371980,99
Сектор 288		
Набс от 150,00 м до 155,00 м		
1	420969,63	1372250,69
2	421050,54	1372446,79
3	421089,75	1372541,81
4	420870,09	1372666,33
5	420808,70	1372583,88
6	420682,00	1372413,73
1	420969,63	1372250,69
Сектор 289		
Набс от 145,36 м до 150,00 м		
1	421089,75	1372541,81
2	421146,65	1372679,68
3	421201,23	1372811,97
4	421044,64	1372900,73
5	420959,17	1372785,96
6	420870,09	1372666,33
1	421089,75	1372541,81
Сектор 290		
Набс от 290,00 м до 295,36 м		
1	417296,34	1367867,05
2	417405,82	1368014,08
3	417177,78	1368143,36
4	417044,07	1367972,70
5	417276,78	1367840,78

Обозначение характерных точек границ	Координаты МСК-63 зона 1	
	X	Y
1	417296,34	1367867,05
Сектор 291		
Набс от 285,00 м до 290,00 м		
1	417484,43	1368119,65
2	417526,20	1368175,74
3	417302,51	1368302,55
4	417177,78	1368143,36
5	417405,82	1368014,08
1	417484,43	1368119,65
Сектор 292		
Набс от 280,00 м до 285,00 м		
1	417526,20	1368175,74
2	417646,58	1368337,40
3	417427,24	1368461,75
4	417302,51	1368302,55
1	417526,20	1368175,74
Сектор 293		
Набс от 275,00 м до 280,00 м		
1	417672,52	1368372,24
2	417766,96	1368499,06
3	417551,96	1368620,94
4	417512,74	1368570,88
5	417427,24	1368461,75
6	417646,58	1368337,40
1	417672,52	1368372,24
Сектор 294		
Набс от 270,00 м до 275,00 м		
1	417766,96	1368499,06
2	417860,62	1368624,83
3	417887,34	1368660,72
4	417676,69	1368780,13
5	417640,74	1368734,24
6	417578,96	1368655,40
7	417551,96	1368620,94
1	417766,96	1368499,06
Сектор 295		
Набс от 265,00 м до 270,00 м		
1	417887,34	1368660,72
2	418007,72	1368822,38
3	417801,42	1368939,33
4	417764,18	1368891,80

Обозначение характерных точек границ	Координаты МСК-63 зона 1	
	X	Y
5	417702,51	1368813,08
6	417676,69	1368780,13
1	417887,34	1368660,72
Сектор 296		
Набс от 260,00 м до 265,00 м		
1	418048,71	1368877,43
2	418128,10	1368984,04
3	417926,15	1369098,52
4	417887,46	1369049,14
5	417825,82	1368970,47
6	417801,42	1368939,33
7	418007,72	1368822,38
1	418048,71	1368877,43
Сектор 297		
Набс от 290,00 м до 295,36 м		
1	419027,54	1366848,31
2	419105,29	1367050,69
3	418877,25	1367179,97
4	418807,32	1367010,51
5	418794,83	1366980,23
1	419027,54	1366848,31
Сектор 298		
Набс от 285,00 м до 290,00 м		
1	419105,29	1367050,69
2	419177,83	1367239,47
3	418954,13	1367366,28
4	418927,45	1367301,63
5	418877,25	1367179,97
1	419105,29	1367050,69
Сектор 299		
Набс от 280,00 м до 285,00 м		
1	419177,83	1367239,47
2	419250,36	1367428,26
3	419031,01	1367552,60
4	418954,13	1367366,28
1	419177,83	1367239,47
Сектор 300		
Набс от 275,00 м до 280,00 м		
1	419250,36	1367428,26
2	419299,34	1367555,75
3	419322,89	1367617,04



Обозначение характерных точек границ	Координаты МСК-63 зона 1	
	X	Y
4	419107,89	1367738,92
5	419047,58	1367592,75
6	419031,01	1367552,60
1	419250,36	1367428,26
Сектор 301		
Набс от 270,00 м до 275,00 м		
1	419337,87	1367656,02
2	419373,80	1367749,55
3	419395,42	1367805,82
4	419184,77	1367925,23
5	419167,71	1367883,87
6	419107,89	1367738,92
7	419322,89	1367617,04
1	419337,87	1367656,02
Сектор 302		
Набс от 265,00 м до 270,00 м		
1	419409,74	1367843,08
2	419445,67	1367936,61
3	419467,95	1367994,61
4	419261,66	1368111,55
5	419184,77	1367925,23
6	419395,42	1367805,82
1	419409,74	1367843,08
Сектор 303		
Набс от 260,00 м до 265,00 м		
1	419481,61	1368030,14
2	419517,54	1368123,67
3	419540,49	1368183,39
4	419338,54	1368297,87
5	419287,83	1368174,99
6	419261,66	1368111,55
7	419467,95	1367994,61
1	419481,61	1368030,14
Сектор 304		
Набс от 190,00 м до 195,36 м		
1	426505,27	1373620,48
2	426570,03	1373793,34
3	426549,50	1373804,10
4	426378,64	1373893,67
5	426315,76	1373725,83
6	426248,60	1373751,53

Обозначение характерных точек границ	Координаты МСК-63 зона 1	
	X	Y
7	426020,14	1373846,30
8	423365,74	1374861,76
9	423020,72	1374991,01
10	423002,44	1374960,25
11	422453,87	1374154,84
12	421719,36	1372970,66
13	420611,64	1370971,34
14	420473,93	1371049,40
15	420370,91	1370799,74
16	420514,45	1370718,37
17	421755,17	1372957,75
18	422486,51	1374136,33
19	423037,01	1374945,07
20	423382,45	1374815,64
1	426505,27	1373620,48
Сектор 305		
Набс от 185,00 м до 190,00 м		
1	426315,76	1373725,83
2	426378,64	1373893,67
3	426270,57	1373950,32
4	426170,94	1374002,55
5	426110,09	1373840,16
6	425824,38	1373958,68
7	423350,15	1374904,78
8	423033,19	1375023,53
9	423004,52	1375032,20
10	422972,03	1374977,49
11	422423,42	1374172,10
12	421685,95	1372982,70
13	420702,31	1371207,32
14	420570,03	1371282,30
15	420489,11	1371086,20
16	420473,93	1371049,40
17	420611,64	1370971,34
18	421719,36	1372970,66
19	422453,87	1374154,84
20	423002,44	1374960,25
21	423020,72	1374991,01
22	423365,74	1374861,76
23	426020,14	1373846,30
24	426248,60	1373751,53

Обозначение характерных точек границ	Координаты МСК-63 зона 1	
	X	Y
1	426315,76	1373725,83
Сектор 306		
Набс от 180,00 м до 185,00 м		
1	426110,09	1373840,16
2	426170,94	1374002,55
3	425991,64	1374096,54
4	425947,79	1374119,53
5	425889,14	1373962,99
6	425628,61	1374071,07
7	423432,99	1374911,37
8	423334,56	1374947,79
9	423045,40	1375056,13
10	422988,33	1375073,38
11	422941,61	1374994,73
12	422392,98	1374189,36
13	421652,54	1372994,74
14	420792,97	1371443,30
15	420666,13	1371515,20
16	420609,24	1371377,32
17	420570,03	1371282,30
18	420702,31	1371207,32
19	421685,95	1372982,70
20	422423,42	1374172,10
21	422972,03	1374977,49
22	423004,52	1375032,20
23	423033,19	1375023,53
24	423350,15	1374904,78
25	425824,38	1373958,68
1	426110,09	1373840,16
Сектор 307		
Набс от 175,00 м до 180,00 м		
1	425889,14	1373962,99
2	425947,79	1374119,53
3	425724,65	1374236,50
4	425668,19	1374085,82
5	425432,84	1374183,45
6	423449,44	1374942,54
7	423318,97	1374990,81
8	423057,61	1375088,73
9	422972,14	1375114,57
10	422911,20	1375011,97

Обозначение характерных точек границ	Координаты МСК-63 зона 1	
	X	Y
11	422362,53	1374206,62
12	421619,14	1373006,78
13	420883,64	1371679,28
14	420762,24	1371748,09
15	420729,37	1371668,44
16	420666,13	1371515,20
17	420792,97	1371443,30
18	421652,54	1372994,74
19	422392,98	1374189,36
20	422941,61	1374994,73
21	422988,33	1375073,38
22	423045,40	1375056,13
23	423334,56	1374947,79
24	423432,99	1374911,37
25	425628,61	1374071,07
1	425889,14	1373962,99
Сектор 308		
Набс от 170,00 м до 175,00 м		
1	425668,19	1374085,82
2	425724,65	1374236,50
3	425712,71	1374242,76
4	425501,51	1374353,48
5	425447,24	1374208,65
6	425237,07	1374295,83
7	423465,89	1374973,70
8	423303,38	1375033,83
9	423069,83	1375121,33
10	422955,81	1375155,80
11	422880,78	1375029,21
12	422332,08	1374223,87
13	421921,29	1373561,86
14	421585,73	1373018,82
15	420974,30	1371915,25
16	420858,34	1371980,99
17	420849,50	1371959,57
18	420762,24	1371748,09
19	420883,64	1371679,28
20	421619,14	1373006,78
21	422362,53	1374206,62
22	422911,20	1375011,97
23	422972,14	1375114,57

Обозначение характерных точек границ	Координаты МСК-63 зона 1	
	X	Y
24	423057,61	1375088,73
25	423318,97	1374990,81
26	423449,44	1374942,54
27	425432,84	1374183,45
1	425668,19	1374085,82
Сектор 309		
Набс от 165,00 м до 170,00 м		
1	425447,24	1374208,65
2	425501,51	1374353,48
3	425433,78	1374388,98
4	425278,36	1374470,46
5	425226,29	1374331,48
6	425041,30	1374408,22
7	423482,34	1375004,86
8	423082,04	1375153,93
9	422939,36	1375197,07
10	422850,36	1375046,45
11	422301,64	1374241,13
12	421954,04	1373680,97
13	421552,32	1373030,86
14	421064,97	1372151,23
15	420954,44	1372213,89
16	420858,34	1371980,99
17	420974,30	1371915,25
18	421585,73	1373018,82
19	421921,29	1373561,86
20	422332,08	1374223,87
21	422880,78	1375029,21
22	422955,81	1375155,80
23	423069,83	1375121,33
24	423303,38	1375033,83
25	423465,89	1374973,70
26	425237,07	1374295,83
1	425447,24	1374208,65
Сектор 310		
Набс от 160,00 м до 165,00 м		
1	425226,29	1374331,48
2	425278,36	1374470,46
3	425154,85	1374535,20
4	425055,22	1374587,43
5	425005,34	1374454,31

Обозначение характерных точек границ	Координаты МСК-63 зона 1	
	X	Y
6	424845,53	1374520,60
7	423498,79	1375036,02
8	423094,26	1375186,53
9	422922,90	1375238,34
10	422819,95	1375063,70
11	422271,19	1374258,39
12	421986,79	1373800,08
13	421518,92	1373042,90
14	421155,63	1372387,21
15	421050,54	1372446,79
16	420969,63	1372250,69
17	420954,44	1372213,89
18	421064,97	1372151,23
19	421552,32	1373030,86
20	421954,04	1373680,97
21	422301,64	1374241,13
22	422850,36	1375046,45
23	422939,36	1375197,07
24	423082,04	1375153,93
25	423482,34	1375004,86
26	425041,30	1374408,22
1	425226,29	1374331,48
Сектор 311		
Набс от 155,00 м до 160,00 м		
1	425005,34	1374454,31
2	425055,22	1374587,43
3	424875,92	1374681,42
4	424832,07	1374704,41
5	424784,39	1374577,13
6	424649,76	1374632,98
7	423515,24	1375067,19
8	423106,47	1375219,13
9	422906,45	1375279,60
10	422789,53	1375080,94
11	422240,74	1374275,65
12	422019,55	1373919,19
13	421485,51	1373054,94
14	421246,30	1372623,19
15	421146,65	1372679,68
16	421089,75	1372541,81
17	421050,54	1372446,79

Обозначение характерных точек границ	Координаты МСК-63 зона 1	
	X	Y
18	421155,63	1372387,21
19	421518,92	1373042,90
20	421986,79	1373800,08
21	422271,19	1374258,39
22	422819,95	1375063,70
23	422922,90	1375238,34
24	423094,26	1375186,53
25	423498,79	1375036,02
26	424845,53	1374520,60
1	425005,34	1374454,31
Сектор 312		
Набс от 150,00 м до 155,00 м		
1	424784,39	1374577,13
2	424832,07	1374704,41
3	424608,93	1374821,38
4	424563,44	1374699,96
5	424454,00	1374745,36
6	423531,69	1375098,35
7	423118,68	1375251,73
8	422889,81	1375320,93
9	422856,63	1375263,90
10	422759,12	1375098,18
11	422210,30	1374292,91
12	422052,30	1374038,29
13	421452,10	1373066,98
14	421336,96	1372859,17
15	421015,43	1373041,44
16	421134,61	1373246,97
17	421797,08	1374527,16
18	422206,15	1375411,65
19	422267,61	1375524,57
20	422074,93	1375588,39
21	421727,04	1375693,51
22	421163,97	1375900,78
23	420951,57	1375985,66
24	420626,24	1376114,21
25	419124,63	1376659,79
26	419174,39	1376792,60
27	419063,78	1376818,98
28	418929,31	1376851,05
29	418877,36	1376712,38

Обозначение характерных точек границ	Координаты МСК-63 зона 1	
	X	Y
30	420617,63	1376080,10
31	420907,10	1375965,72
32	421151,68	1375867,98
33	421714,75	1375660,70
34	422116,16	1375539,41
35	422217,15	1375505,96
36	422175,73	1375428,89
37	421766,63	1374544,42
38	421107,12	1373269,45
39	420859,52	1372842,45
40	420959,17	1372785,96
41	421044,64	1372900,73
42	421201,23	1372811,97
43	421146,65	1372679,68
44	421246,30	1372623,19
45	421485,51	1373054,94
46	422019,55	1373919,19
47	422240,74	1374275,65
48	422789,53	1375080,94
49	422906,45	1375279,60
50	423106,47	1375219,13
51	423515,24	1375067,19
52	424649,76	1374632,98
1	424784,39	1374577,13
Сектор 313		
Набс от 145,00 м до 150,00 м		
1	424563,44	1374699,96
2	424608,93	1374821,38
3	424596,99	1374827,64
4	424385,79	1374938,36
5	424342,49	1374822,79
6	424258,23	1374857,75
7	423548,14	1375129,51
8	423225,43	1375248,91
9	423130,90	1375284,33
10	422873,17	1375362,25
11	422833,73	1375294,15
12	422734,29	1375124,82
13	422179,85	1374310,17
14	421453,76	1373135,77
15	421376,72	1372999,86

Обозначение характерных точек границ	Координаты МСК-63 зона 1	
	X	Y
16	421115,73	1373147,81
17	421192,78	1373283,72
18	421745,13	1374350,09
19	421827,53	1374509,90
20	422236,56	1375394,41
21	422317,84	1375543,26
22	422033,70	1375637,38
23	421739,33	1375726,32
24	421176,26	1375933,58
25	420634,85	1376148,33
26	419371,89	1376607,19
27	419419,46	1376734,15
28	419369,88	1376745,97
29	419174,39	1376792,60
30	419124,63	1376659,79
31	420626,24	1376114,21
32	420951,57	1375985,66
33	421163,97	1375900,78
34	421727,04	1375693,51
35	422074,93	1375588,39
36	422267,61	1375524,57
37	422206,15	1375411,65
38	421797,08	1374527,16
39	421134,61	1373246,97
40	421015,43	1373041,44
41	421336,96	1372859,17
42	421452,10	1373066,98
43	422052,30	1374038,29
44	422210,30	1374292,91
45	422759,12	1375098,18
46	422856,63	1375263,90
47	422889,81	1375320,93
48	423118,68	1375251,73
49	423531,69	1375098,35
50	424454,00	1374745,36
1	424563,44	1374699,96
Сектор 314		
Набс от 140,00 м до 145,00 м		
1	424342,49	1374822,79
2	424385,79	1374938,36
3	424318,06	1374973,86

Обозначение характерных точек границ	Координаты МСК-63 зона 1	
	X	Y
4	424162,64	1375055,34
5	424121,54	1374945,62
6	424062,46	1374970,13
7	423564,59	1375160,67
8	423143,11	1375316,93
9	422856,53	1375403,57
10	422808,99	1375321,26
11	422698,29	1375132,66
12	422149,40	1374327,43
13	421907,37	1373935,97
14	421453,76	1373135,77
15	422179,85	1374310,17
16	422734,29	1375124,82
17	422833,73	1375294,15
18	422873,17	1375362,25
19	423130,90	1375284,33
20	423225,43	1375248,91
21	423548,14	1375129,51
22	424258,23	1374857,75
1	424342,49	1374822,79
Сектор 315		
Набс от 135,00 м до 140,00 м		
1	424121,54	1374945,62
2	424162,64	1375055,34
3	423942,62	1375170,68
4	423974,20	1375254,95
5	423970,92	1375256,18
6	423900,59	1375068,45
7	423866,69	1375082,51
8	423581,04	1375191,83
9	423139,82	1375354,22
10	422839,89	1375444,90
11	422785,17	1375349,95
12	422667,87	1375149,91
13	422238,30	1374519,73
14	421907,37	1373935,97
15	422149,40	1374327,43
16	422698,29	1375132,66
17	422808,99	1375321,26
18	422856,53	1375403,57
19	423143,11	1375316,93

Обозначение характерных точек границ	Координаты МСК-63 зона 1	
	X	Y
20	423564,59	1375160,67
21	424062,46	1374970,13
1	424121,54	1374945,62
Сектор 316		
Набс от 130,00 м до 135,00 м		
1	423900,59	1375068,45
2	424041,26	1375443,91
3	424007,23	1375455,31
4	423719,31	1375560,88
5	423333,71	1375707,16
6	423294,78	1375721,74
7	423068,35	1375823,77
8	423046,29	1375795,61
9	423293,69	1375684,97
10	423785,25	1375499,44
11	423793,99	1375496,51
12	423789,44	1375484,36
13	423792,72	1375483,13
14	423687,46	1375202,20
15	423684,19	1375203,43
16	423679,63	1375191,28
17	423670,92	1375194,89
18	423597,49	1375223,00
19	423152,48	1375386,68
20	422823,25	1375486,22
21	422761,35	1375378,63
22	422637,46	1375167,15
23	422446,54	1374887,07
24	422238,30	1374519,73
25	422667,87	1375149,91
26	422785,17	1375349,95
27	422839,89	1375444,90
28	423139,82	1375354,22
29	423581,04	1375191,83
30	423866,69	1375082,51
1	423900,59	1375068,45
Сектор 317		
Набс от 125,00 м до 130,00 м		
1	423679,63	1375191,28
2	423684,19	1375203,43
3	422811,27	1375530,48

Обозначение характерных точек границ	Координаты МСК-63 зона 1	
	X	Y
4	422446,54	1374887,07
5	422637,46	1375167,15
6	422761,35	1375378,63
7	422823,25	1375486,22
8	423152,48	1375386,68
9	423597,49	1375223,00
10	423670,92	1375194,89
1	423679,63	1375191,28
Сектор 318		
Набс от 190,00 м до 195,36 м		
1	426891,38	1374651,02
2	426956,14	1374823,88
3	423816,80	1375974,95
4	423664,77	1376031,91
5	424857,02	1378106,68
6	424721,19	1378183,67
7	424594,53	1378013,57
8	424592,14	1378010,37
9	424723,30	1377936,01
10	424630,96	1377775,33
11	424508,02	1377574,70
12	423610,30	1376012,46
13	423808,15	1375938,18
14	426449,04	1374969,87
15	426678,40	1374893,07
16	426744,07	1374868,99
17	426681,18	1374701,15
18	426868,83	1374656,40
1	426891,38	1374651,02
Сектор 319		
Набс от 185,00 м до 190,00 м		
1	426681,18	1374701,15
2	426744,07	1374868,99
3	426678,40	1374893,07
4	426449,04	1374969,87
5	423808,15	1375938,18
6	423610,30	1376012,46
7	424508,02	1377574,70
8	424630,96	1377775,33
9	424723,30	1377936,01
10	424592,14	1378010,37



Обозначение характерных точек границ	Координаты МСК-63 зона 1	
	X	Y
11	424468,81	1377844,74
12	424595,51	1377772,91
13	424370,98	1377406,49
14	423559,49	1375994,32
15	423800,07	1375903,88
16	426227,06	1375014,00
17	426513,64	1374917,24
18	426453,06	1374755,56
19	426562,49	1374729,46
1	426681,18	1374701,15
Сектор 320		
Набс от 180,00 м до 185,00 м		
1	426453,06	1374755,56
2	426513,64	1374917,24
3	426227,06	1375014,00
4	423800,07	1375903,88
5	423559,49	1375994,32
6	424370,98	1377406,49
7	424595,51	1377772,91
8	424468,81	1377844,74
9	424406,44	1377760,98
10	424318,33	1377642,67
11	424439,60	1377573,92
12	424233,93	1377238,29
13	423508,68	1375976,19
14	423792,00	1375869,58
15	426005,07	1375058,13
16	426266,64	1374970,54
17	426207,99	1374814,01
18	426256,15	1374802,52
1	426453,06	1374755,56
Сектор 321		
Набс от 175,00 м до 180,00 м		
1	426207,99	1374814,01
2	426266,64	1374970,54
3	426005,07	1375058,13
4	423792,00	1375869,58
5	423508,68	1375976,19
6	424233,93	1377238,29
7	424439,60	1377573,92
8	424318,33	1377642,67

Обозначение характерных точек границ	Координаты МСК-63 зона 1	
	X	Y
9	424218,34	1377508,39
10	424167,86	1377440,59
11	424283,69	1377374,93
12	424096,89	1377070,08
13	423457,87	1375958,05
14	423783,92	1375835,28
15	425783,09	1375102,26
16	426019,38	1375023,14
17	425962,92	1374872,46
1	426207,99	1374814,01
Сектор 322		
Набс от 170,00 м до 175,00 м		
1	425962,92	1374872,46
2	426019,38	1375023,14
3	425783,09	1375102,26
4	423783,92	1375835,28
5	423457,87	1375958,05
6	424096,89	1377070,08
7	424283,69	1377374,93
8	424167,86	1377440,59
9	424030,25	1377255,79
10	424017,39	1377238,52
11	424127,78	1377175,94
12	423959,84	1376901,88
13	423407,06	1375939,91
14	423775,84	1375800,98
15	425561,11	1375146,39
16	425772,11	1375075,74
17	425717,85	1374930,91
18	425949,81	1374875,58
1	425962,92	1374872,46
Сектор 323		
Набс от 165,00 м до 170,00 м		
1	425717,85	1374930,91
2	425772,11	1375075,74
3	425561,11	1375146,39
4	423775,84	1375800,98
5	423407,06	1375939,91
6	423959,84	1376901,88
7	424127,78	1377175,94
8	424017,39	1377238,52

Обозначение характерных точек границ	Координаты МСК-63 зона 1	
	X	Y
9	423866,91	1377036,44
10	423971,87	1376976,94
11	423822,80	1376733,67
12	423356,65	1375922,48
13	423368,07	1375917,34
14	423767,77	1375766,68
15	425339,13	1375190,52
16	425524,85	1375128,33
17	425472,78	1374989,36
18	425643,47	1374948,65
1	425717,85	1374930,91
Сектор 324		
Набс от 160,00 м до 165,00 м		
1	425472,78	1374989,36
2	425524,85	1375128,33
3	425339,13	1375190,52
4	423767,77	1375766,68
5	423368,07	1375917,34
6	423356,65	1375922,48
7	423822,80	1376733,67
8	423971,87	1376976,94
9	423866,91	1377036,44
10	423842,16	1377003,20
11	423716,44	1376834,37
12	423815,96	1376777,95
13	423685,75	1376565,46
14	423307,18	1375906,67
15	423355,85	1375884,74
16	423759,69	1375732,38
17	425117,14	1375234,65
18	425277,58	1375180,93
19	425227,71	1375047,80
20	425337,13	1375021,71
1	425472,78	1374989,36
Сектор 325		
Набс от 155,00 м до 160,00 м		
1	425227,71	1375047,80
2	425277,58	1375180,93
3	425117,14	1375234,65
4	423759,69	1375732,38
5	423355,85	1375884,74

Обозначение характерных точек границ	Координаты МСК-63 зона 1	
	X	Y
6	423307,18	1375906,67
7	423685,75	1376565,46
8	423815,96	1376777,95
9	423716,44	1376834,37
10	423654,07	1376750,61
11	423565,96	1376632,29
12	423660,05	1376578,96
13	423548,70	1376397,26
14	423257,71	1375890,86
15	423343,64	1375852,14
16	423493,78	1375795,89
17	423751,62	1375698,08
18	424895,16	1375278,78
19	425030,32	1375233,53
20	424982,63	1375106,25
21	425030,79	1375094,77
1	425227,71	1375047,80
Сектор 326		
Набс от 150,00 м до 155,00 м		
1	424982,63	1375106,25
2	425030,32	1375233,53
3	424895,16	1375278,78
4	423751,62	1375698,08
5	423493,78	1375795,89
6	423343,64	1375852,14
7	423257,71	1375890,86
8	423548,70	1376397,26
9	423660,05	1376578,96
10	423565,96	1376632,29
11	423465,97	1376498,01
12	423415,49	1376430,22
13	423504,13	1376379,97
14	423411,66	1376229,05
15	423208,23	1375875,05
16	423331,43	1375819,54
17	423453,76	1375773,70
18	423743,54	1375663,78
19	424673,18	1375322,91
20	424783,05	1375286,12
21	424737,56	1375164,70
1	424982,63	1375106,25

Обозначение характерных точек границ	Координаты МСК-63 зона 1	
	X	Y
<b>Сектор 327</b>		
Набс от 145,00 м до 150,00 м		
1	424737,56	1375164,70
2	424783,05	1375286,12
3	424673,18	1375322,91
4	423743,54	1375663,78
5	423453,76	1375773,70
6	423331,43	1375819,54
7	423208,23	1375875,05
8	423411,66	1376229,05
9	423504,13	1376379,97
10	423415,49	1376430,22
11	423277,88	1376245,42
12	423265,02	1376228,14
13	423348,22	1376180,97
14	423274,61	1376060,85
15	423158,76	1375859,24
16	423319,21	1375786,94
17	423413,74	1375751,52
18	423735,46	1375629,48
19	424451,19	1375367,05
20	424535,79	1375338,72
21	424492,49	1375223,15
22	424724,45	1375167,83
1	424737,56	1375164,70
<b>Сектор 328</b>		
Набс от 140,00 м до 145,00 м		
1	424492,49	1375223,15
2	424535,79	1375338,72
3	424451,19	1375367,05
4	423735,46	1375629,48
5	423413,74	1375751,52
6	423319,21	1375786,94
7	423158,76	1375859,24
8	423274,61	1376060,85
9	423348,22	1376180,97
10	423265,02	1376228,14
11	423114,54	1376026,07
12	423192,31	1375981,98
13	423137,57	1375892,64
14	423109,29	1375843,43

Обозначение характерных точек границ	Координаты МСК-63 зона 1	
	X	Y
15	423307,00	1375754,34
16	423373,73	1375729,34
17	423727,39	1375595,18
18	424229,21	1375411,18
19	424288,52	1375391,32
20	424247,42	1375281,60
21	424418,11	1375240,89
1	424492,49	1375223,15
<b>Сектор 329</b>		
Набс от 135,00 м до 140,00 м		
1	424247,42	1375281,60
2	424288,52	1375391,32
3	424229,21	1375411,18
4	423727,39	1375595,18
5	423373,73	1375729,34
6	423307,00	1375754,34
7	423109,29	1375843,43
8	423137,57	1375892,64
9	423192,31	1375981,98
10	423114,54	1376026,07
11	423089,79	1375992,83
12	422964,07	1375823,99
13	423036,40	1375782,99
14	423068,35	1375823,77
15	423294,78	1375721,74
16	423333,71	1375707,16
17	423719,31	1375560,88
18	424007,23	1375455,31
19	424041,26	1375443,91
20	423970,92	1375256,18
21	423974,20	1375254,95
22	424005,78	1375339,23
1	424247,42	1375281,60
<b>Сектор 330</b>		
Набс от 125,60 м до 130,00 м		
1	423789,44	1375484,36
2	423793,99	1375496,51
3	423785,25	1375499,44
4	423293,69	1375684,97
5	423046,29	1375795,61
6	423026,41	1375770,24

Обозначение характерных точек границ	Координаты МСК-63 зона 1	
	X	Y
1	423789,44	1375484,36
Сектор 331		
Набс от 134,40 м до 135,00 м		
1	423026,41	1375770,24
2	423036,40	1375782,99
3	422964,07	1375823,99
4	422946,37	1375800,23
1	423026,41	1375770,24
Сектор 332		
Набс от 190,00 м до 195,36 м		
1	422932,97	1377303,85
2	423632,29	1378554,49
3	423763,43	1378480,14
4	423764,96	1378483,84
5	423845,85	1378679,89
6	423710,04	1378756,87
7	423517,35	1378412,27
8	422467,42	1376534,61
9	422103,62	1376698,62
10	421542,96	1376912,32
11	421030,33	1377091,78
12	417539,61	1378414,30
13	417471,44	1378232,33
14	417572,69	1378179,25
15	417662,81	1378132,01
16	417729,11	1378308,95
17	420107,45	1377407,88
18	421013,26	1377058,15
19	421052,22	1377044,34
20	421529,78	1376877,15
21	422090,44	1376663,45
22	422480,23	1376487,73
1	422932,97	1377303,85
Сектор 333		
Набс от 185,00 м до 190,00 м		
1	422932,97	1377303,85
2	422480,23	1376487,73
3	422090,44	1376663,45
4	421529,78	1376877,15
5	421052,22	1377044,34
6	421013,26	1377058,15

Обозначение характерных точек границ	Координаты МСК-63 зона 1	
	X	Y
7	420107,45	1377407,88
8	417729,11	1378308,95
9	417662,81	1378132,01
10	417841,33	1378038,42
11	417905,88	1378210,69
12	419246,55	1377702,75
13	420997,34	1377026,77
14	421072,64	1377000,08
15	421517,49	1376844,35
16	422078,15	1376630,64
17	422495,27	1376442,59
18	423557,97	1378361,07
19	423684,66	1378289,26
20	423763,43	1378480,14
21	423632,29	1378554,49
1	422932,97	1377303,85
Сектор 334		
Набс от 180,00 м до 185,00 м		
1	422510,32	1376397,46
2	423467,31	1378125,09
3	423588,56	1378056,36
4	423644,83	1378192,72
5	423684,66	1378289,26
6	423557,97	1378361,07
7	422495,27	1376442,59
8	422078,15	1376630,64
9	421517,49	1376844,35
10	421072,64	1377000,08
11	420997,34	1377026,77
12	419246,55	1377702,75
13	417905,88	1378210,69
14	417841,33	1378038,42
15	417851,40	1378033,14
16	418019,86	1377944,84
17	418082,64	1378112,42
18	418385,64	1377997,62
19	420981,42	1376995,40
20	421093,06	1376955,83
21	421505,20	1376811,54
22	422065,86	1376597,83
1	422510,32	1376397,46

Обозначение характерных точек границ	Координаты МСК-63 зона 1	
	X	Y
Сектор 335		
Набс от 175,00 м до 180,00 м		
1	422525,37	1376352,32
2	423376,64	1377889,11
3	423492,46	1377823,46
4	423524,70	1377901,60
5	423588,56	1378056,36
6	423467,31	1378125,09
7	422510,32	1376397,46
8	422065,86	1376597,83
9	421505,20	1376811,54
10	421093,06	1376955,83
11	420981,42	1376995,40
12	418385,64	1377997,62
13	418082,64	1378112,42
14	418019,86	1377944,84
15	418130,12	1377887,03
16	418229,97	1377834,69
17	418290,69	1377996,76
18	420965,49	1376964,03
19	421113,48	1376911,57
20	421492,91	1376778,74
21	422053,57	1376565,02
1	422525,37	1376352,32
Сектор 336		
Набс от 170,00 м до 175,00 м		
1	422540,42	1376307,18
2	423285,98	1377653,14
3	423396,36	1377590,56
4	423404,57	1377610,48
5	423492,46	1377823,46
6	423376,64	1377889,11
7	422525,37	1376352,32
8	422053,57	1376565,02
9	421492,91	1376778,74
10	421113,48	1376911,57
11	420965,49	1376964,03
12	418290,69	1377996,76
13	418229,97	1377834,69
14	418408,83	1377740,93
15	418453,11	1377717,71

Обозначение характерных точек границ	Координаты МСК-63 зона 1	
	X	Y
16	418511,65	1377873,93
17	420949,57	1376932,66
18	421133,90	1376867,32
19	421480,62	1376745,93
20	422041,27	1376532,21
1	422540,42	1376307,18
Сектор 337		
Набс от 165,00 м до 170,00 м		
1	422556,06	1376263,13
2	423195,31	1377417,16
3	423300,25	1377357,67
4	423396,36	1377590,56
5	423285,98	1377653,14
6	422540,42	1376307,18
7	422041,27	1376532,21
8	421480,62	1376745,93
9	421133,90	1376867,32
10	420949,57	1376932,66
11	418511,65	1377873,93
12	418453,11	1377717,71
13	418676,26	1377600,74
14	418732,60	1377751,10
15	420933,64	1376901,29
16	421154,32	1376823,06
17	421468,33	1376713,13
18	422028,98	1376499,40
19	422513,21	1376281,10
1	422556,06	1376263,13
Сектор 338		
Набс от 160,00 м до 165,00 м		
1	422572,22	1376219,99
2	423104,65	1377181,18
3	423204,15	1377124,77
4	423284,44	1377319,36
5	423300,25	1377357,67
6	423195,31	1377417,16
7	422556,06	1376263,13
8	422513,21	1376281,10
9	422028,98	1376499,40
10	421468,33	1376713,13
11	421154,32	1376823,06

Обозначение характерных точек границ	Координаты МСК-63 зона 1	
	X	Y
12	420933,64	1376901,29
13	418732,60	1377751,10
14	418676,26	1377600,74
15	418687,55	1377594,82
16	418899,40	1377483,76
17	418953,55	1377628,28
18	420917,72	1376869,91
19	421174,74	1376778,81
20	421456,04	1376680,33
21	422016,69	1376466,59
22	422449,95	1376271,27
1	422572,22	1376219,99
Сектор 339		
Набс от 155,00 м до 160,00 м		
1	422588,37	1376176,85
2	423013,98	1376945,20
3	423108,05	1376891,87
4	423164,32	1377028,24
5	423204,15	1377124,77
6	423104,65	1377181,18
7	422572,22	1376219,99
8	422449,95	1376271,27
9	422016,69	1376466,59
10	421456,04	1376680,33
11	421174,74	1376778,81
12	420917,72	1376869,91
13	418953,55	1377628,28
14	418899,40	1377483,76
15	418966,26	1377448,71
16	419122,55	1377366,78
17	419174,50	1377505,45
18	420901,79	1376838,54
19	421195,16	1376734,55
20	421443,75	1376647,52
21	422004,39	1376433,78
22	422386,68	1376261,44
1	422588,37	1376176,85
Сектор 340		
Набс от 150,00 м до 155,00 м		
1	422604,53	1376133,72
2	422923,32	1376709,22

Обозначение характерных точек границ	Координаты МСК-63 зона 1	
	X	Y
3	423011,95	1376658,98
4	423044,19	1376737,11
5	423108,05	1376891,87
6	423013,98	1376945,20
7	422588,37	1376176,85
8	422386,68	1376261,44
9	422004,39	1376433,78
10	421443,75	1376647,52
11	421195,16	1376734,55
12	420901,79	1376838,54
13	419174,50	1377505,45
14	419122,55	1377366,78
15	419244,98	1377302,60
16	419345,69	1377249,81
17	419395,45	1377382,62
18	420885,87	1376807,17
19	421431,46	1376614,72
20	421992,10	1376400,97
21	422323,42	1376251,61
1	422604,53	1376133,72
Сектор 341		
Набс от 145,00 м до 150,00 м		
1	422915,84	1376426,08
2	422924,06	1376445,99
3	423011,95	1376658,98
4	422923,32	1376709,22
5	422604,53	1376133,72
6	422323,42	1376251,61
7	421992,10	1376400,97
8	421431,46	1376614,72
9	420885,87	1376807,17
10	419395,45	1377382,62
11	419345,69	1377249,81
12	419523,69	1377156,50
13	419568,83	1377132,83
14	419616,40	1377259,79
15	420869,94	1376775,80
16	421419,17	1376581,92
17	421979,81	1376368,16
18	422260,15	1376241,77
19	422620,69	1376090,58

Обозначение характерных точек границ	Координаты МСК-63 зона 1	
	X	Y
20	422832,65	1376473,24
1	422915,84	1376426,08
Сектор 342		
Набс от 140,00 м до 145,00 м		
1	422819,74	1376193,18
2	422915,84	1376426,08
3	422832,65	1376473,24
4	422620,69	1376090,58
5	422260,15	1376241,77
6	421979,81	1376368,16
7	421419,17	1376581,92
8	420869,94	1376775,80
9	419616,40	1377259,79
10	419568,83	1377132,83
11	419791,98	1377015,86
12	419837,35	1377136,96
13	420854,02	1376744,43
14	421406,88	1376549,11
15	421967,52	1376335,35
16	422196,89	1376231,94
17	422636,84	1376047,44
18	422741,99	1376237,26
1	422819,74	1376193,18
Сектор 343		
Набс от 135,00 м до 140,00 м		
1	422723,64	1375960,29
2	422803,93	1376154,87
3	422819,74	1376193,18
4	422741,99	1376237,26
5	422636,84	1376047,44
6	422196,89	1376231,94
7	421967,52	1376335,35
8	421406,88	1376549,11
9	420854,02	1376744,43
10	419837,35	1377136,96
11	419791,98	1377015,86
12	419802,40	1377010,39
13	420015,12	1376898,88
14	420058,30	1377014,13
15	420838,10	1376713,05
16	421276,83	1376557,53

Обозначение характерных точек границ	Координаты МСК-63 зона 1	
	X	Y
17	421394,58	1376516,31
18	421955,22	1376302,54
19	422133,62	1376222,11
20	422652,55	1376004,49
21	422651,32	1376001,28
1	422723,64	1375960,29
Сектор 344		
Набс от 130,00 м до 135,00 м		
1	422715,91	1375941,56
2	422723,64	1375960,29
3	422651,32	1376001,28
4	422652,55	1376004,49
5	422133,62	1376222,11
6	421955,22	1376302,54
7	421394,58	1376516,31
8	421276,83	1376557,53
9	420838,10	1376713,05
10	420058,30	1377014,13
11	420015,12	1376898,88
12	420081,12	1376864,28
13	420238,26	1376781,90
14	420279,25	1376891,30
15	420822,17	1376681,68
16	421382,29	1376483,50
17	421942,93	1376269,73
18	422070,36	1376212,28
1	422715,91	1375941,56
Сектор 345		
Набс от 125,00 м до 130,00 м		
1	422703,12	1375910,56
2	422715,91	1375941,56
3	422070,36	1376212,28
4	421942,93	1376269,73
5	421382,29	1376483,50
6	420822,17	1376681,68
7	420279,25	1376891,30
8	420238,26	1376781,90
9	420446,23	1376672,88
10	420414,66	1376588,60
11	420430,58	1376582,64
12	420500,20	1376768,47



Обозначение характерных точек границ	Координаты МСК-63 зона 1	
	X	Y
13	420806,25	1376650,31
14	421370,00	1376450,70
15	421930,64	1376236,92
16	422007,09	1376202,45
1	422703,12	1375910,56
Сектор 346		
Набс от 117,20 м до 125,00 м		
1	422526,84	1375637,05
2	420596,14	1376360,43
3	420701,39	1376641,35
4	422696,26	1375893,94
5	422703,12	1375910,56
6	422007,09	1376202,45
7	421930,64	1376236,92
8	421370,00	1376450,70
9	420806,25	1376650,31
10	420500,20	1376768,47
11	420360,95	1376396,80
12	420669,29	1376284,78
13	421173,93	1376085,38
14	421225,42	1376064,80
15	421788,50	1375857,56
16	421852,21	1375838,31
17	422516,46	1375618,76
1	422526,84	1375637,05
Сектор 347		
Набс от 190,00 м до 195,36 м		
1	419905,86	1371371,43
2	419768,15	1371449,50
3	420914,70	1373426,81
4	420976,75	1373546,61
5	421553,51	1374665,23
6	421873,68	1375357,01
7	421628,70	1375431,03
8	421065,64	1375638,35
9	420557,36	1375841,31
10	419644,74	1376172,89
11	417259,84	1377056,45
12	417326,13	1377233,40
13	417227,16	1377257,01
14	417115,95	1377283,53

Обозначение характерных точек границ	Координаты МСК-63 зона 1	
	X	Y
15	417047,77	1377101,56
16	420548,12	1375804,75
17	421052,47	1375603,18
18	421615,52	1375395,86
19	421821,67	1375333,57
20	421520,87	1374683,73
21	420885,23	1373450,90
22	419601,01	1371236,18
23	419744,55	1371154,81
1	419905,86	1371371,43
Сектор 348		
Набс от 185,00 м до 190,00 м		
1	420056,33	1371573,51
2	419924,06	1371648,49
3	420942,18	1373404,33
4	421062,13	1373635,88
5	421583,96	1374647,97
6	421922,20	1375378,87
7	421640,99	1375463,84
8	421077,93	1375671,15
9	420565,97	1375875,43
10	418802,02	1376516,31
11	417457,66	1377014,37
12	417522,20	1377186,64
13	417326,13	1377233,40
14	417259,84	1377056,45
15	419644,74	1376172,89
16	420557,36	1375841,31
17	421065,64	1375638,35
18	421628,70	1375431,03
19	421873,68	1375357,01
20	421553,51	1374665,23
21	420976,75	1373546,61
22	420914,70	1373426,81
23	419768,15	1371449,50
24	419905,86	1371371,43
25	419929,63	1371403,36
1	420056,33	1371573,51
Сектор 349		
Набс от 180,00 м до 185,00 м		
1	420206,80	1371775,58

Обозначение характерных точек границ	Координаты МСК-63 зона 1	
	X	Y
2	420079,97	1371847,48
3	420969,67	1373381,85
4	421147,50	1373725,16
5	421614,40	1374630,71
6	421970,72	1375400,74
7	421653,28	1375496,65
8	421090,22	1375703,96
9	420574,58	1375909,54
10	417959,31	1376859,73
11	417655,48	1376972,30
12	417718,26	1377139,88
13	417533,26	1377184,00
14	417522,20	1377186,64
15	417457,66	1377014,37
16	418802,02	1376516,31
17	420565,97	1375875,43
18	421077,93	1375671,15
19	421640,99	1375463,84
20	421922,20	1375378,87
21	421583,96	1374647,97
22	421062,13	1373635,88
23	420942,18	1373404,33
24	419924,06	1371648,49
25	420056,33	1371573,51
26	420117,72	1371655,95
1	420206,80	1371775,58
Сектор 350		
Набс от 175,00 м до 180,00 м		
1	420357,28	1371977,66
2	420235,88	1372046,48
3	420997,16	1373359,37
4	421232,88	1373814,44
5	421644,85	1374613,45
6	422019,24	1375422,60
7	421665,57	1375529,46
8	421102,51	1375736,76
9	420583,19	1375943,65
10	417888,59	1376923,54
11	417949,03	1377084,84
12	417839,36	1377111,00
13	417718,26	1377139,88

Обозначение характерных точек границ	Координаты МСК-63 зона 1	
	X	Y
14	417655,48	1376972,30
15	417959,31	1376859,73
16	420574,58	1375909,54
17	421090,22	1375703,96
18	421653,28	1375496,65
19	421970,72	1375400,74
20	421614,40	1374630,71
21	421147,50	1373725,16
22	420969,67	1373381,85
23	420079,97	1371847,48
24	420206,80	1371775,58
25	420305,82	1371908,55
1	420357,28	1371977,66
Сектор 351		
Набс от 170,00 м до 175,00 м		
1	420507,75	1372179,73
2	420391,79	1372245,47
3	421024,65	1373336,89
4	421318,25	1373903,71
5	421675,29	1374596,19
6	422067,75	1375444,47
7	421677,87	1375562,27
8	421114,80	1375769,57
9	420591,80	1375977,76
10	418135,57	1376870,17
11	418194,10	1377026,39
12	418145,47	1377037,99
13	417949,03	1377084,84
14	417888,59	1376923,54
15	420583,19	1375943,65
16	421102,51	1375736,76
17	421665,57	1375529,46
18	422019,24	1375422,60
19	421644,85	1374613,45
20	421232,88	1373814,44
21	420997,16	1373359,37
22	420235,88	1372046,48
23	420357,28	1371977,66
24	420493,91	1372161,14
1	420507,75	1372179,73
Сектор 352		

Обозначение характерных точек границ	Координаты МСК-63 зона 1	
	X	Y
Набс от 165,00 м до 170,00 м		
1	420658,23	1372381,81
2	420547,70	1372444,46
3	421052,14	1373314,41
4	421403,63	1373992,99
5	421705,74	1374578,93
6	422116,47	1375466,27
7	421690,16	1375595,08
8	421127,09	1375802,37
9	420600,41	1376011,88
10	418382,83	1376817,58
11	418439,17	1376967,94
12	418194,10	1377026,39
13	418135,57	1376870,17
14	420591,80	1375977,76
15	421114,80	1375769,57
16	421677,87	1375562,27
17	422067,75	1375444,47
18	421675,29	1374596,19
19	421318,25	1373903,71
20	421024,65	1373336,89
21	420391,79	1372245,47
22	420507,75	1372179,73
1	420658,23	1372381,81
Сектор 353		
Набс от 160,00 м до 165,00 м		
1	420808,70	1372583,88
2	420703,61	1372643,45
3	421079,63	1373291,93
4	421489,01	1374082,26
5	421736,19	1374561,67
6	422145,32	1375446,13
7	422167,25	1375487,16
8	422157,39	1375490,43
9	421702,45	1375627,89
10	421139,38	1375835,17
11	420862,63	1375945,78
12	420609,02	1376045,99
13	418630,10	1376764,98
14	418684,24	1376909,49
15	418451,57	1376964,99

Обозначение характерных точек границ	Координаты МСК-63 зона 1	
	X	Y
16	418439,17	1376967,94
17	418382,83	1376817,58
18	420600,41	1376011,88
19	421127,09	1375802,37
20	421690,16	1375595,08
21	422116,47	1375466,27
22	421705,74	1374578,93
23	421403,63	1373992,99
24	421052,14	1373314,41
25	420547,70	1372444,46
26	420658,23	1372381,81
27	420682,00	1372413,73
1	420808,70	1372583,88
Сектор 354		
Набс от 155,00 м до 160,00 м		
1	420959,17	1372785,96
2	420859,52	1372842,45
3	421107,12	1373269,45
4	421766,63	1374544,42
5	422175,73	1375428,89
6	422217,15	1375505,96
7	422116,16	1375539,41
8	421714,75	1375660,70
9	421151,68	1375867,98
10	420907,10	1375965,72
11	420617,63	1376080,10
12	418877,36	1376712,38
13	418929,31	1376851,05
14	418757,67	1376891,98
15	418684,24	1376909,49
16	418630,10	1376764,98
17	420609,02	1376045,99
18	420862,63	1375945,78
19	421139,38	1375835,17
20	421702,45	1375627,89
21	422157,39	1375490,43
22	422167,25	1375487,16
23	422145,32	1375446,13
24	421736,19	1374561,67
25	421489,01	1374082,26
26	421079,63	1373291,93

Обозначение характерных точек границ	Координаты МСК-63 зона 1	
	X	Y
27	420703,61	1372643,45
28	420808,70	1372583,88
29	420870,09	1372666,33
1	420959,17	1372785,96
Сектор 355		
Набс от 140,00 м до 145,00 м		
1	421646,39	1374083,91
2	421857,97	1374492,64
3	422266,98	1375377,16
4	422368,07	1375561,94
5	421992,47	1375686,36
6	421751,62	1375759,13
7	421188,55	1375966,39
8	420643,46	1376182,44
9	419619,16	1376554,59
10	419664,53	1376675,70
11	419419,46	1376734,15
12	419371,89	1376607,19
13	420634,85	1376148,33
14	421176,26	1375933,58
15	421739,33	1375726,32
16	422033,70	1375637,38
17	422317,84	1375543,26
18	422236,56	1375394,41
19	421827,53	1374509,90
20	421745,13	1374350,09
21	421192,78	1373283,72
1	421646,39	1374083,91
Сектор 356		
Набс от 135,00 м до 140,00 м		
1	421857,97	1374492,64
2	422266,98	1375377,16
3	422368,07	1375561,94
4	421992,47	1375686,36
5	421751,62	1375759,13
6	421188,55	1375966,39
7	420643,46	1376182,44
8	419619,16	1376554,59
9	419664,53	1376675,70
10	419675,98	1376672,97
11	419909,60	1376617,25

Обозначение характерных точек границ	Координаты МСК-63 зона 1	
	X	Y
12	419866,42	1376502,00
13	420652,07	1376216,55
14	421084,99	1376045,49
15	421200,84	1375999,19
16	421763,92	1375791,94
17	421918,66	1375745,18
18	422417,81	1375580,79
19	422309,55	1375382,41
20	422302,60	1375369,56
21	421977,32	1374667,68
22	421646,39	1374083,91
1	421857,97	1374492,64
Сектор 357		
Набс от 130,00 м до 135,00 м		
1	422185,55	1375035,02
2	422333,21	1375352,68
3	422468,68	1375599,26
4	421882,38	1375792,67
5	421776,21	1375824,75
6	421213,13	1376032,00
7	421129,46	1376065,43
8	420660,68	1376250,66
9	420113,69	1376449,40
10	420154,67	1376558,80
11	419982,09	1376599,96
12	419909,60	1376617,25
13	419866,42	1376502,00
14	420652,07	1376216,55
15	421084,99	1376045,49
16	421200,84	1375999,19
17	421763,92	1375791,94
18	421918,66	1375745,18
19	422417,81	1375580,79
20	422309,55	1375382,41
21	422302,60	1375369,56
22	421977,32	1374667,68
1	422185,55	1375035,02
Сектор 358		
Набс от 125,00 м до 130,00 м		
1	422185,55	1375035,02
2	422516,46	1375618,76

Обозначение характерных точек границ	Координаты МСК-63 зона 1	
	X	Y
3	421852,21	1375838,31
4	421788,50	1375857,56
5	421225,42	1376064,80
6	421173,93	1376085,38
7	420669,29	1376284,78
8	420360,95	1376396,80
9	420430,58	1376582,64
10	420414,66	1376588,60
11	420383,08	1376504,32
12	420154,67	1376558,80
13	420113,69	1376449,40
14	420660,68	1376250,66
15	421129,46	1376065,43
16	421213,13	1376032,00
17	421776,21	1375824,75
18	421882,38	1375792,67
19	422468,68	1375599,26
20	422333,21	1375352,68
1	422185,55	1375035,02
Сектор 359		
Набс 295,36 м		
1	450061,25	1360515,48
2	453324,17	1369224,29
3	436850,59	1372728,46
4	436966,60	1373317,23
5	437137,40	1374614,62
6	437194,48	1375921,96
7	437137,40	1377229,29
8	436966,60	1378526,68
9	436683,37	1379804,24
10	436289,87	1381052,26
11	435789,10	1382261,23
12	435184,87	1383421,96
13	434481,76	1384525,60
14	433685,15	1385563,77
15	432801,09	1386528,56
16	432029,97	1387247,29
17	441419,67	1399231,56
18	433329,20	1403817,87
19	427935,64	1389779,78
20	427324,79	1390017,35

Обозначение характерных точек границ	Координаты МСК-63 зона 1	
	X	Y
21	426076,77	1390410,84
22	424799,21	1390694,07
23	423501,82	1390864,88
24	422194,48	1390921,96
25	420887,15	1390864,88
26	419589,76	1390694,07
27	418312,20	1390410,84
28	417064,18	1390017,35
29	415855,21	1389516,57
30	414694,48	1388912,34
31	413590,84	1388209,24
32	412552,67	1387412,62
33	411587,88	1386528,56
34	410703,82	1385563,77
35	409907,20	1384525,60
36	409204,10	1383421,96
37	409048,18	1383145,16
38	394327,72	1391328,43
39	391064,80	1382619,62
40	407388,32	1379147,37
41	407390,81	1379155,94
42	405844,49	1379484,87
43	406335,69	1380795,87
44	406017,30	1380915,16
45	406719,00	1382788,02
46	407037,39	1382668,73
47	407528,58	1383979,74
48	409304,68	1382992,38
49	409925,02	1383840,26
50	410786,82	1384824,99
51	411731,16	1385730,87
52	412750,85	1386550,99
53	413838,15	1387279,12
54	414984,77	1387909,72
55	416181,99	1388437,98
56	417420,69	1388859,88
57	418691,45	1389172,23
58	419984,59	1389372,62
59	421290,28	1389459,56
60	422598,58	1389432,36
61	423899,53	1389291,24

Обозначение характерных точек границ	Координаты МСК-63 зона 1	
	X	Y
62	425183,23	1389037,27
63	426439,91	1388672,38
64	427379,71	1388308,03
65	427918,87	1389711,33
66	429136,79	1389020,92
67	429181,17	1389099,22
68	430921,06	1388112,91
69	430876,67	1388034,62
70	432094,60	1387344,20
71	431108,20	1386085,24
72	431994,48	1385309,61
73	432900,36	1384365,27
74	433720,48	1383345,58
75	434448,61	1382258,28
76	435079,21	1381111,66
77	435607,47	1379914,44
78	436029,37	1378675,74
79	436341,72	1377404,98
80	436542,11	1376111,84
81	436629,05	1374806,15
82	436601,85	1373497,85
83	436524,91	1372788,64
84	438544,47	1372359,05
85	438053,28	1371048,04
86	438371,67	1370928,75
87	437669,97	1369055,89
88	437351,58	1369175,18
89	436860,39	1367864,18
90	435450,79	1368647,79
91	435368,85	1368436,42
92	434791,29	1367262,19
93	434113,59	1366142,77
94	433340,90	1365086,68
95	432479,10	1364101,95
96	431534,76	1363196,07
97	430515,07	1362375,95
98	429427,77	1361647,82
99	428281,15	1361017,22
100	427083,93	1360488,96
101	425845,23	1360067,06
102	424574,47	1359754,71

Обозначение характерных точек границ	Координаты МСК-63 зона 1	
	X	Y
103	423281,33	1359554,32
104	421975,64	1359467,38
105	420667,34	1359494,58
106	419366,39	1359635,70
107	418082,69	1359889,67
108	416826,01	1360254,56
109	416537,18	1360366,53
110	415981,19	1358919,42
111	414763,27	1359609,84
112	414595,59	1359314,05
113	412855,71	1360300,36
114	413023,38	1360596,14
115	411805,46	1361286,55
116	412701,26	1362429,88
117	412694,07	1362435,14
118	402480,39	1349399,20
119	410570,86	1344812,88
120	416531,94	1360328,09
121	416819,73	1360219,99
122	418067,74	1359826,49
123	419345,31	1359543,26
124	420642,69	1359372,46
125	421950,03	1359315,38
126	423257,37	1359372,46
127	424554,75	1359543,26
128	425832,32	1359826,49
129	427080,33	1360219,99
130	428289,30	1360720,76
131	429450,03	1361325,00
132	430553,68	1362028,10
133	431591,84	1362824,71
134	432556,63	1363708,78
135	433440,70	1364673,56
136	434237,31	1365711,73
137	434940,41	1366815,38
138	435544,65	1367976,10
139	435761,94	1368464,63
1	450061,25	1360515,48
Сектор 359		
1	423687,46	1375202,20
2	423792,72	1375483,13

Обозначение характерных точек границ	Координаты МСК-63 зона 1	
	X	Y
3	422946,37	1375800,23
4	422696,26	1375893,94
5	420701,39	1376641,35
6	420596,14	1376360,43
7	422526,84	1375637,05

Обозначение характерных точек границ	Координаты МСК-63 зона 1	
	X	Y
8	421115,73	1373147,81
9	421376,72	1372999,86
10	422811,27	1375530,48
1	423687,46	1375202,20

7.7. Графические изображения границ секторов третьей подзоны приаэродромной территории аэродрома гражданской авиации Самара (Курумоч) приведены на схемах 4.1, 4.2.



Схема 4.1

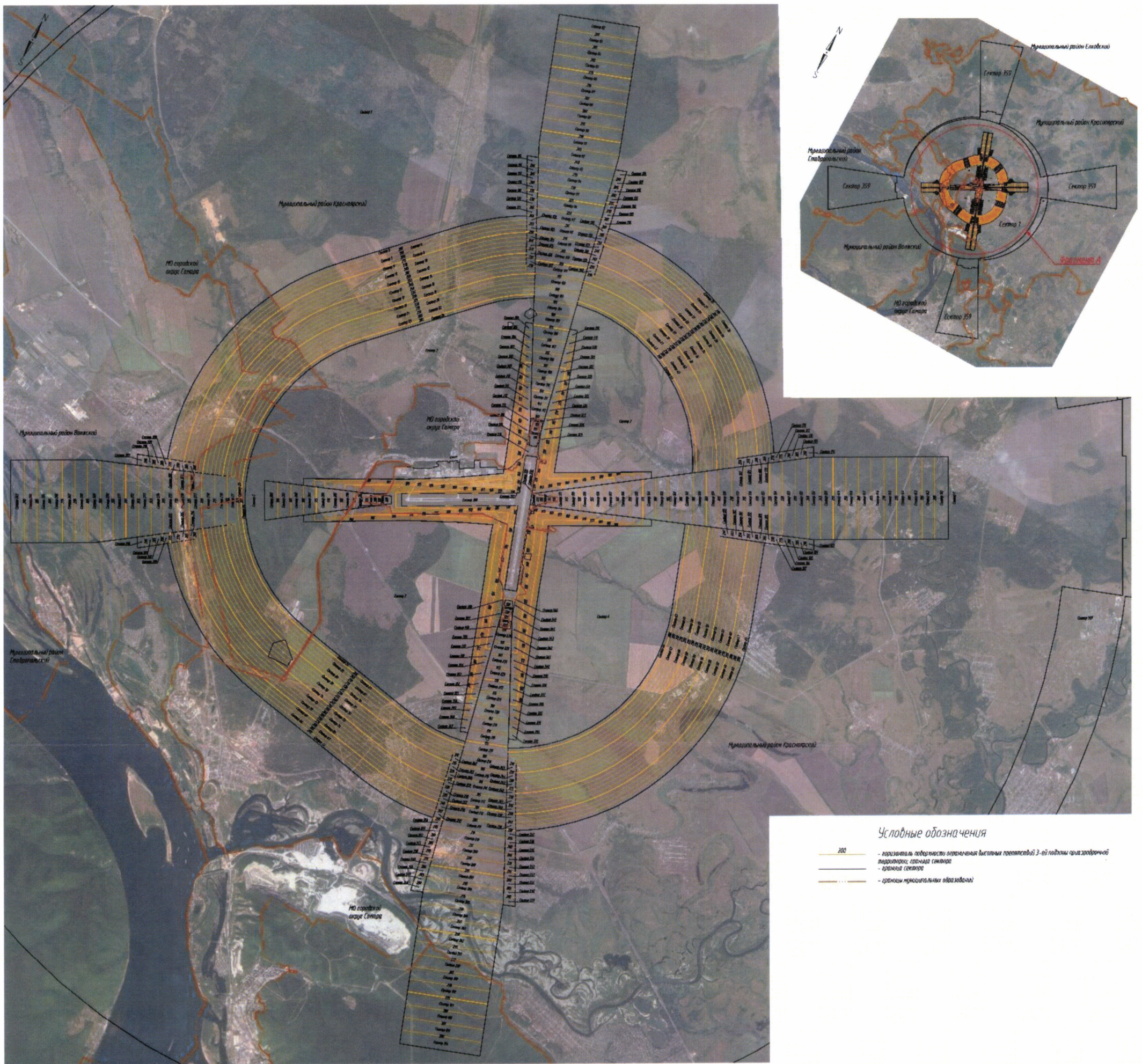
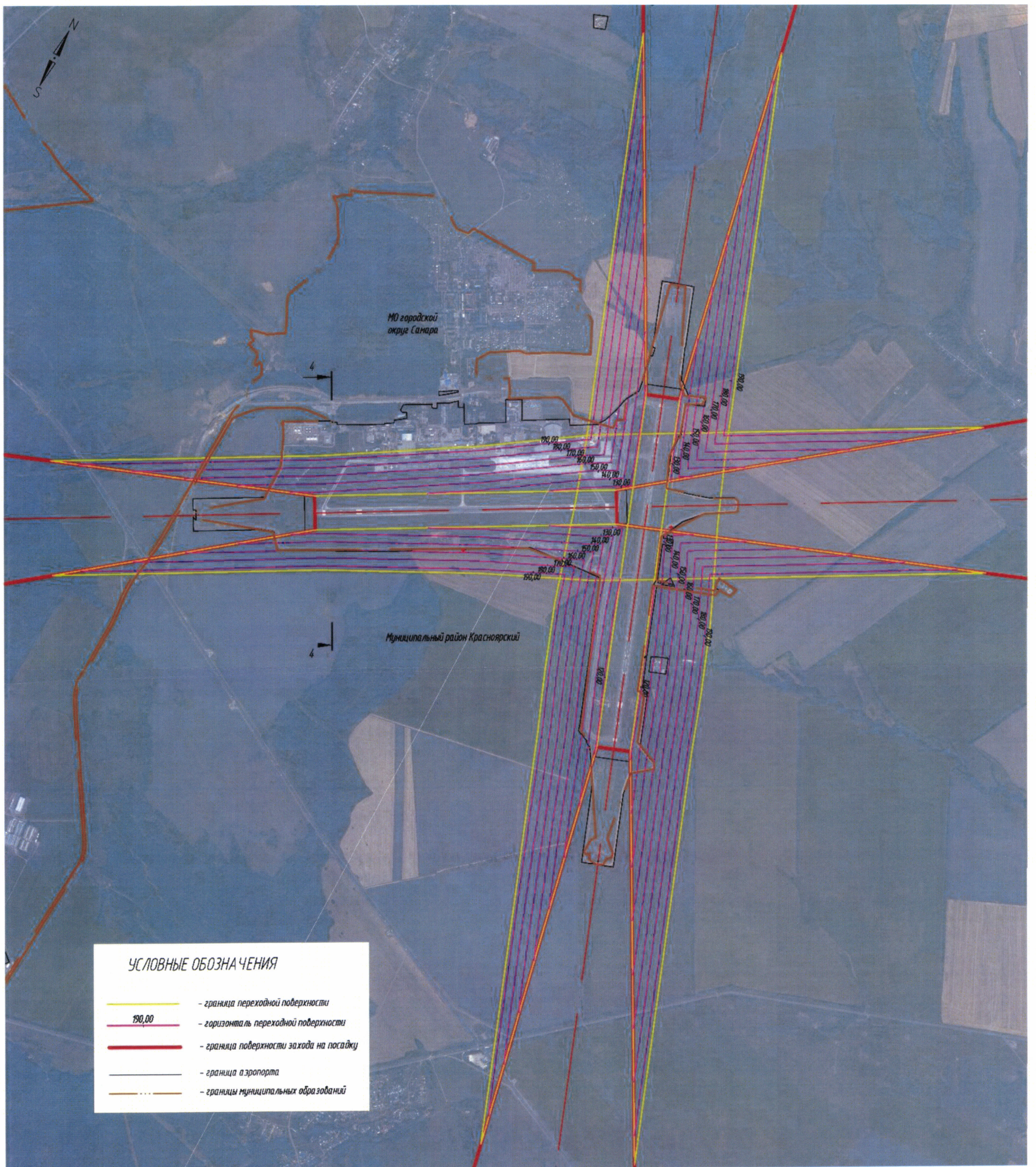




Схема 4.2





## 8. Описание границ четвертой подзоны:

8.1. Четвертая подзона приаэродромной территории аэродрома гражданской авиации Самара (Курумоч) выделяется по границам зон действия средств радиотехнического обеспечения полетов воздушных судов и авиационной электросвязи (далее – РТОП и АС), обозначенным в аэронавигационном паспорте аэродрома гражданской авиации Самара (Курумоч).

Граница четвертой подзоны приаэродромной территории аэродрома гражданской авиации Самара (Курумоч) определена путем совмещения границ зон ограничения размещения объектов, создающих помехи в работе наземных объектов средств и систем обслуживания воздушного движения, навигации, посадки и связи, предназначенных для организации воздушного движения. Контур четвертой подзоны выделен по максимально удаленным от средств РТОП и АС границам зон ограничений.

В составе четвертой подзоны определены высотные ограничения для окружающей застройки. В границах выделенных участков наклонных поверхностей ограничения застройки указаны высоты от минимальной к максимальной отметке по их границам в направлении от места установки средств РТОП и АС.

8.2. Перечень координат характерных точек внешних границ четвертой подзоны приаэродромной территории аэродрома гражданской авиации Самара (Курумоч) приведен в таблице 5.1.

Таблица 5.1

Обозначение характерных точек границ	Координаты МСК-63 зона 1	
	X	Y
1	436961,11	1362751,81
2	437837,53	1363723,54
3	438625,93	1364767,96
4	439320,30	1365877,12
5	439915,36	1367042,58
6	440406,58	1368255,46
7	440790,22	1369506,55
8	441063,37	1370786,30
9	441223,93	1372085,00
10	441270,69	1373392,74

Обозначение характерных точек границ	Координаты МСК-63 зона 1	
	X	Y
11	441269,87	1373408,61
12	441271,74	1373460,86
13	441204,35	1374767,71
14	441023,32	1376063,71
15	440730,02	1377339,00
16	440326,69	1378583,87
17	439816,39	1379788,85
18	439203,02	1380944,78
19	438491,24	1382042,84
20	437686,46	1383074,69

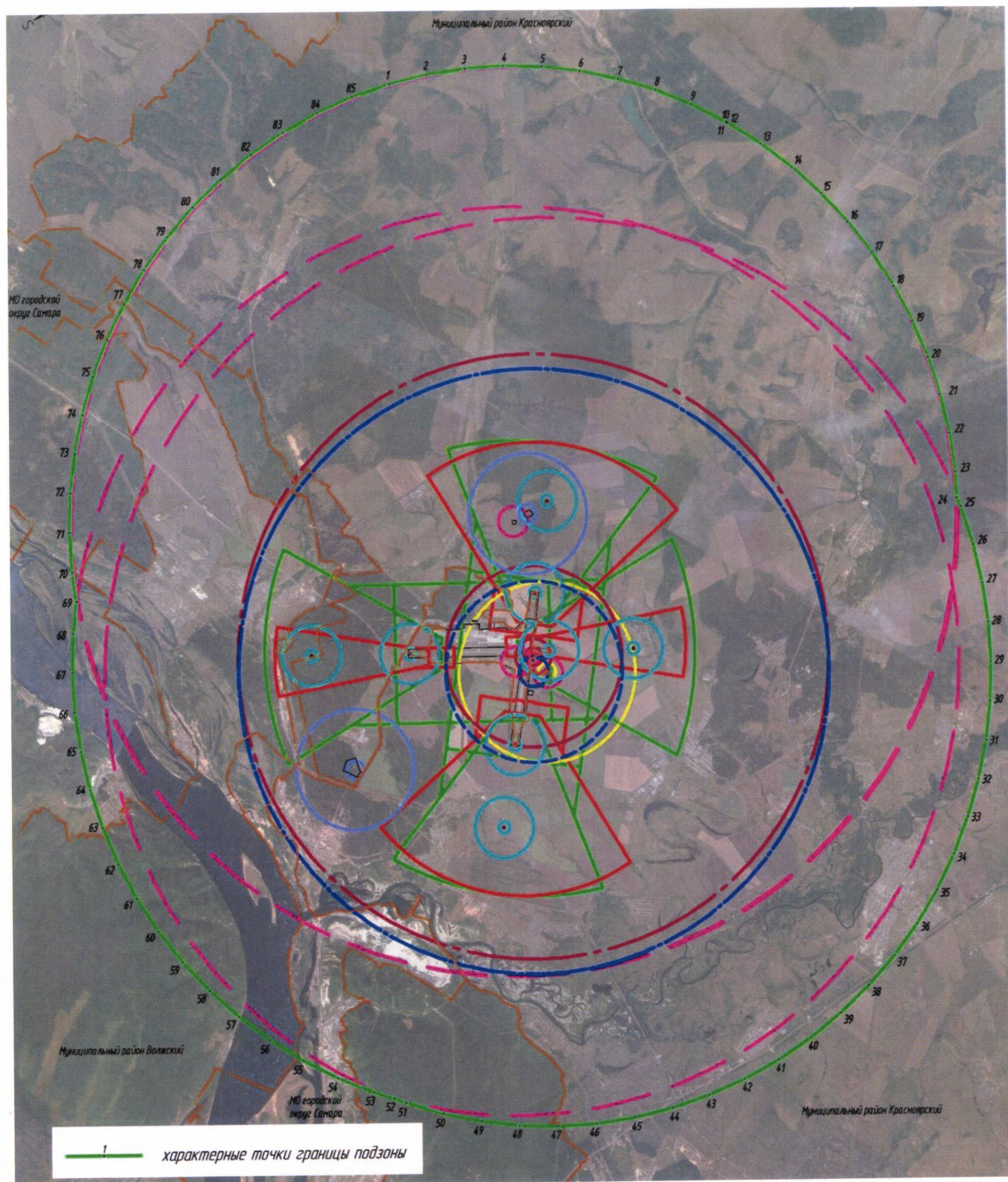
Обозначение характерных точек границ	Координаты МСК-63 зона 1	
	X	Y
21	436794,81	1384032,48
22	435823,08	1384908,90
23	434778,66	1385697,30
24	434049,28	1386153,92
25	433858,49	1386398,54
26	432966,84	1387356,33
27	431995,11	1388232,75
28	430950,69	1389021,15
29	429841,53	1389715,52
30	428676,07	1390310,58
31	427463,19	1390801,80
32	426212,10	1391185,44
33	424932,35	1391458,59
34	423633,65	1391619,15
35	422325,91	1391665,91
36	421019,06	1391598,52
37	419723,06	1391417,49
38	418447,77	1391124,19
39	417202,90	1390720,86
40	415997,92	1390210,56
41	414841,99	1389597,19
42	413743,93	1388885,41
43	412712,08	1388080,63
44	411754,29	1387188,98
45	410877,87	1386217,25
46	410089,47	1385172,83
47	409395,10	1384063,67
48	408800,04	1382898,21
49	408308,82	1381685,33
50	407925,18	1380434,24
51	407652,03	1379154,49
52	407599,45	1378729,16
53	407450,52	1378031,39
54	407289,96	1376732,70

Обозначение характерных точек границ	Координаты МСК-63 зона 1	
	X	Y
55	407243,20	1375424,95
56	407310,59	1374118,11
57	407491,62	1372822,11
58	407784,92	1371546,82
59	408188,25	1370301,95
60	408698,54	1369096,96
61	409311,92	1367941,04
62	410023,70	1366842,97
63	410828,48	1365811,12
64	411720,13	1364853,34
65	412691,86	1363976,91
66	413736,28	1363188,51
67	414845,44	1362494,14
68	416010,90	1361899,08
69	416995,43	1361500,35
70	417764,71	1360919,64
71	418873,87	1360225,27
72	420039,33	1359630,21
73	421252,21	1359138,99
74	422503,30	1358755,35
75	423783,05	1358482,20
76	425081,75	1358321,64
77	426389,49	1358274,88
78	427696,34	1358342,27
79	428992,34	1358523,30
80	430267,63	1358816,60
81	431512,50	1359219,93
82	432717,48	1359730,23
83	433873,41	1360343,60
84	434971,47	1361055,38
85	436003,32	1361860,16
1	436961,11	1362751,81

8.3. Графическое изображение внешних границ четвертой подзоны приаэродромной территории аэродрома гражданской авиации Самара (Курумоч) приведено на схеме 5.



Схема 5



8.4. Перечень кадастровых кварталов, в границах территорий которых полностью или частично расположена четвертая подзона приаэродромной территории аэродрома гражданской авиации Самара (Курумоч), приведен в таблице 5.2.



Таблица 5.2

№ п/п	Номера кадастровых кварталов				
	1	2	3	4	5
1	63:01:0301001	63:17:2403037	63:26:0701024	63:26:1104003	63:26:1402001
2	63:01:0301002	63:17:2404001	63:26:0701025	63:26:1104004	63:26:1402002
3	63:01:0301003	63:17:2404002	63:26:0701026	63:26:1104005	63:26:1402003
4	63:01:0301004	63:17:2404003	63:26:0701027	63:26:1105001	63:26:1402004
5	63:01:0301005	63:17:2404004	63:26:0701029	63:26:1105002	63:26:1403001
6	63:01:0302001	63:17:2404005	63:26:0701030	63:26:1105003	63:26:1403002
7	63:01:0302002	63:17:2404006	63:26:0701031	63:26:1105004	63:26:1403003
8	63:01:0302003	63:17:2404007	63:26:0701032	63:26:1301001	63:26:1403004
9	63:01:0302004	63:17:2404008	63:26:0701034	63:26:1301002	63:26:1403005
10	63:01:0303001	63:17:2404009	63:26:0701035	63:26:1301003	63:26:1403006
11	63:01:0303002	63:17:2404010	63:26:0701036	63:26:1301004	63:26:1403007
12	63:01:0303003	63:17:2405001	63:26:0701037	63:26:1301005	63:26:1403008
13	63:01:0303004	63:17:2405002	63:26:1001002	63:26:1301006	63:26:1403009
14	63:01:0304001	63:17:2405003	63:26:1001003	63:26:1301007	63:26:1403010
15	63:01:0304003	63:17:2405004	63:26:1001008	63:26:1301008	63:26:1403011
16	63:01:0304004	63:17:2501001	63:26:1001009	63:26:1301009	63:26:1403012
17	63:01:0304005	63:17:2501002	63:26:1001012	63:26:1301010	63:26:1403013
18	63:01:0304006	63:17:2501003	63:26:1001013	63:26:1301011	63:26:1403014
19	63:01:0305001	63:17:2501004	63:26:1001014	63:26:1301012	63:26:1403015
20	63:01:0305002	63:17:2501005	63:26:1001016	63:26:1301013	63:26:1404001
21	63:01:0306001	63:17:2501006	63:26:1001017	63:26:1301014	63:26:1404002
22	63:01:0306002	63:17:2501007	63:26:1001018	63:26:1302001	63:26:1404003
23	63:01:0307001	63:17:2501008	63:26:1001019	63:26:1302002	63:26:1404004
24	63:01:0307002	63:17:2501009	63:26:1001020	63:26:1302003	63:26:1405001
25	63:01:0308001	63:17:2501010	63:26:1001021	63:26:1302004	63:26:1405002
26	63:01:0308003	63:17:2501011	63:26:1002007	63:26:1302005	63:26:1405003
27	63:01:0308004	63:17:2501012	63:26:1002008	63:26:1302006	63:26:1405004
28	63:01:0308005	63:17:2501013	63:26:1002011	63:26:1302007	63:26:1406001
29	63:01:0308006	63:17:2501014	63:26:1002012	63:26:1302008	63:26:1406002
30	63:01:0308007	63:17:2501015	63:26:1002020	63:26:1302009	63:26:1406003
31	63:01:0309001	63:17:2501016	63:26:1002021	63:26:1302010	63:26:1406004
32	63:01:0309002	63:17:2501017	63:26:1002022	63:26:1302011	63:26:1406005
33	63:01:0309003	63:17:2501018	63:26:1002023	63:26:1302012	63:26:1406006
34	63:01:0310001	63:17:2501019	63:26:1002024	63:26:1302013	63:26:1406009
35	63:01:0310002	63:17:2501020	63:26:1003001	63:26:1302014	63:26:1406010
36	63:01:0310003	63:17:2502001	63:26:1003002	63:26:1302015	63:26:1406011
37	63:01:0310004	63:17:2502003	63:26:1003003	63:26:1303001	63:26:1406012
38	63:01:0310005	63:26:0106005	63:26:1003004	63:26:1303002	63:26:1406013
39	63:01:0311001	63:26:0106006	63:26:1003005	63:26:1303003	63:26:1408009
40	63:01:0311002	63:26:0106007	63:26:1003006	63:26:1303004	63:26:1408012
41	63:01:0312001	63:26:0106008	63:26:1003007	63:26:1303005	63:26:1408013

№ п/п	Номера кадастровых кварталов				
	1	2	3	4	5
42	63:01:0351001	63:26:0106009	63:26:1003008	63:26:1304001	63:26:1408014
43	63:01:0351002	63:26:0106010	63:26:1003009	63:26:1304002	63:26:1408015
44	63:01:0351003	63:26:0106011	63:26:1003010	63:26:1304003	63:26:1408016
45	63:01:0351004	63:26:0106012	63:26:1003011	63:26:1304004	63:26:1409001
46	63:01:0351005	63:26:0106013	63:26:1003012	63:26:1304005	63:26:1409002
47	63:01:0351006	63:26:0106014	63:26:1003013	63:26:1304006	63:26:1409003
48	63:01:0352001	63:26:0106015	63:26:1003014	63:26:1304007	63:26:1801001
49	63:01:0352002	63:26:0106016	63:26:1003015	63:26:1305001	63:26:1801002
50	63:01:0352003	63:26:0106017	63:26:1003016	63:26:1305002	63:26:1801003
51	63:01:0353001	63:26:0106018	63:26:1003017	63:26:1305003	63:26:1801004
52	63:01:0353002	63:26:0106019	63:26:1003018	63:26:1305004	63:26:1801005
53	63:01:0353003	63:26:0106020	63:26:1003019	63:26:1305005	63:26:1801006
54	63:01:0354001	63:26:0106021	63:26:1004001	63:26:1305006	63:26:1801007
55	63:01:0354002	63:26:0106022	63:26:1004002	63:26:1305007	63:26:1801008
56	63:01:0354003	63:26:0106023	63:26:1004003	63:26:1305008	63:26:1801009
57	63:01:0354004	63:26:0106024	63:26:1004004	63:26:1305009	63:26:1801010
58	63:01:0355001	63:26:0106025	63:26:1004005	63:26:1305010	63:26:1801011
59	63:01:0355002	63:26:0106026	63:26:1004006	63:26:1305011	63:26:1801012
60	63:01:0355003	63:26:0106027	63:26:1004007	63:26:1305012	63:26:1801013
61	63:01:0355004	63:26:0106028	63:26:1004008	63:26:1305013	63:26:1801014
62	63:01:0356001	63:26:0106029	63:26:1004009	63:26:1305014	63:26:1801015
63	63:02:0404005	63:26:0106030	63:26:1004010	63:26:1305015	63:26:1801016
64	63:02:0404006	63:26:0106031	63:26:1004011	63:26:1305016	63:26:1801017
65	63:02:0405001	63:26:0106032	63:26:1004012	63:26:1305017	63:26:1801018
66	63:02:0405002	63:26:0106033	63:26:1004013	63:26:1305018	63:26:1801019
67	63:02:0405003	63:26:0106034	63:26:1004014	63:26:1306001	63:26:1801020
68	63:02:0405004	63:26:0106035	63:26:1004015	63:26:1306002	63:26:1801021
69	63:02:0405005	63:26:0106036	63:26:1004016	63:26:1306003	63:26:1801022
70	63:02:0405006	63:26:0106037	63:26:1004017	63:26:1306004	63:26:1801023
71	63:02:0405007	63:26:0106038	63:26:1004018	63:26:1306005	63:26:1801024
72	63:02:0405008	63:26:0106039	63:26:1004019	63:26:1306006	63:26:1801025
73	63:02:0405009	63:26:0106040	63:26:1004020	63:26:1306007	63:26:1801026
74	63:02:0405010	63:26:0106041	63:26:1004021	63:26:1306008	63:26:1801027
75	63:02:0405011	63:26:0107001	63:26:1004022	63:26:1306009	63:26:1801028
76	63:17:0101001	63:26:0107002	63:26:1004023	63:26:1306010	63:26:1801029
77	63:17:0101002	63:26:0107003	63:26:1004024	63:26:1306011	63:26:1801030
78	63:17:0101003	63:26:0107004	63:26:1004025	63:26:1306012	63:26:1801031
79	63:17:0102001	63:26:0107005	63:26:1004026	63:26:1306013	63:26:1802001
80	63:17:0102002	63:26:0107006	63:26:1004027	63:26:1306014	63:26:1802002
81	63:17:0102003	63:26:0107007	63:26:1004028	63:26:1307001	63:26:1802003
82	63:17:0103002	63:26:0108001	63:26:1004029	63:26:1307002	63:26:1802004
83	63:17:2401001	63:26:0108002	63:26:1004030	63:26:1307003	63:26:1802005
84	63:17:2401002	63:26:0108003	63:26:1004031	63:26:1307004	63:26:1802006



№ п/п	Номера кадастровых кварталов				
	1	2	3	4	5
85	63:17:2401003	63:26:0108004	63:26:1004032	63:26:1307005	63:26:1802007
86	63:17:2401004	63:26:0214006	63:26:1004033	63:26:1308001	63:26:1802008
87	63:17:2401005	63:26:0214007	63:26:1004034	63:26:1308002	63:26:1802009
88	63:17:2402001	63:26:0214008	63:26:1004035	63:26:1308003	63:26:1802010
89	63:17:2402002	63:26:0601001	63:26:1004036	63:26:1308004	63:26:1802011
90	63:17:2403001	63:26:0601002	63:26:1004037	63:26:1308005	63:26:1802012
91	63:17:2403002	63:26:0601004	63:26:1004038	63:26:1308006	63:26:1803001
92	63:17:2403003	63:26:0601005	63:26:1004039	63:26:1308007	63:26:1803002
93	63:17:2403004	63:26:0601006	63:26:1004040	63:26:1308008	63:26:1803003
94	63:17:2403005	63:26:0601007	63:26:1004041	63:26:1309001	63:26:1803004
95	63:17:2403006	63:26:0602001	63:26:1004042	63:26:1309002	63:26:1803005
96	63:17:2403007	63:26:0602002	63:26:1004043	63:26:1309003	63:26:1803006
97	63:17:2403008	63:26:0602003	63:26:1004044	63:26:1309004	63:26:1803007
98	63:17:2403009	63:26:0602004	63:26:1004045	63:26:1309005	63:26:1803008
99	63:17:2403010	63:26:0602005	63:26:1004046	63:26:1309006	63:26:1803009
100	63:17:2403011	63:26:0602006	63:26:1004047	63:26:1309007	63:26:1803010
101	63:17:2403012	63:26:0602007	63:26:1004048	63:26:1309008	63:26:1803011
102	63:17:2403013	63:26:0602008	63:26:1004049	63:26:1309009	63:26:1804001
103	63:17:2403014	63:26:0602009	63:26:1004050	63:26:1309010	63:26:1804002
104	63:17:2403015	63:26:0603001	63:26:1004051	63:26:1309011	63:26:1804003
105	63:17:2403016	63:26:0603002	63:26:1004052	63:26:1309012	63:26:1804004
106	63:17:2403017	63:26:0603003	63:26:1004053	63:26:1309013	63:26:1804005
107	63:17:2403018	63:26:0603004	63:26:1101001	63:26:1309014	63:26:1804006
108	63:17:2403019	63:26:0603005	63:26:1101002	63:26:1309015	63:26:1804007
109	63:17:2403020	63:26:0603006	63:26:1101003	63:26:1309016	63:26:1804008
110	63:17:2403021	63:26:0603007	63:26:1102001	63:26:1309017	63:26:1804009
111	63:17:2403022	63:26:0603008	63:26:1102002	63:26:1309018	63:26:1804010
112	63:17:2403023	63:26:0603009	63:26:1102003	63:26:1401001	63:26:1804011
113	63:17:2403024	63:26:0701004	63:26:1102004	63:26:1401002	63:26:1804012
114	63:17:2403025	63:26:0701005	63:26:1102005	63:26:1401003	63:26:1804013
115	63:17:2403026	63:26:0701006	63:26:1102006	63:26:1401004	63:26:1804014
116	63:17:2403027	63:26:0701007	63:26:1102007	63:26:1401005	63:26:1805001
117	63:17:2403028	63:26:0701008	63:26:1102008	63:26:1401006	63:26:1805002
118	63:17:2403029	63:26:0701009	63:26:1102009	63:26:1401007	63:26:1805003
119	63:17:2403030	63:26:0701012	63:26:1103001	63:26:1401008	63:26:1805004
120	63:17:2403031	63:26:0701013	63:26:1103002	63:26:1401009	63:26:1805005
121	63:17:2403032	63:26:0701014	63:26:1103003	63:26:1401010	63:26:1805006
122	63:17:2403033	63:26:0701018	63:26:1103004	63:26:1401011	63:26:1805007
123	63:17:2403034	63:26:0701019	63:26:1103005	63:26:1401012	63:26:1805008
124	63:17:2403035	63:26:0701020	63:26:1104001	63:26:1401013	63:26:1805009
125	63:17:2403036	63:26:0701021	63:26:1104002	63:26:1401014	63:26:1805010
126	63:26:1805011	63:26:1805012	63:26:1805013	63:26:1805014	63:26:1805015
127	63:26:1805016	63:26:1805017	63:26:1805018	63:26:1805019	63:26:1805020

№ п/п	Номера кадастровых кварталов				
	1	2	3	4	5
128	63:26:1805021	63:26:1805022	63:26:1805023	63:26:1806001	63:26:1806002
129	63:26:1902006	63:26:1902016	63:26:1903001	63:26:1903002	63:26:1903003
130	63:26:1903004	63:26:1903005	63:26:1903006	63:26:1903007	63:26:1903008
131	63:26:1903009	63:26:1903010	63:26:1903011	63:26:1903012	63:26:1903013
132	63:26:1903014	63:26:1903015	63:26:1903016	63:26:1903017	63:26:1903018
133	63:26:1903019	63:26:1903020	63:26:1903021	63:26:1903022	63:26:1903023
134	63:26:1903024	63:26:1903025	63:26:1903026	63:26:1903027	63:26:1903028
135	63:26:1903029	63:26:1903030	63:26:1903031	63:26:1903032	63:26:1903033
136	63:26:1903034	63:26:1904001	63:26:1904002	63:26:1904003	63:26:1904004
137	63:26:1904005	63:26:1904006	63:26:1904007	63:26:1904008	63:26:1904009
138	63:26:1905001	63:26:1905002	63:26:1905003	63:26:1905004	63:26:1905005
139	63:26:1905006	63:26:1905007	63:26:1906001	63:26:1906002	63:26:1907001
140	63:26:1907002	63:26:1907003	63:26:1907004	63:26:1907005	63:26:1907006
141	63:26:1907007	63:26:1907008	63:26:1907009	63:26:1907010	63:26:1907011
142	63:26:1907012	63:26:1907013	63:26:1907014	63:26:1907015	63:26:1907016
143	63:26:1907017	63:26:1907018	63:26:1907019	63:26:1907020	63:26:1907021
144	63:26:1907022	63:26:1907023	63:26:1907024	63:26:1907025	63:26:1907026
145	63:26:1907027	63:26:1907028	63:26:1907029	63:26:1907030	63:26:1907031
146	63:26:1907032	63:26:2201001	63:26:2201002	63:26:2201003	63:26:2201004
147	63:26:2201005	63:26:2201006	63:26:2202001	63:26:2202002	63:26:2202003
148	63:26:2202004	63:26:2202005	63:26:2202006	63:26:2202007	63:26:2203001
149	63:26:2203002	63:32:1804003	63:32:1804006	63:32:1804007	63:32:1804010
150	63:32:2104008	-	-	-	-

8.5. Муниципальные образования, в границах территорий которых полностью или частично расположена четвертая подзона приаэродромной территории аэродрома гражданской авиации Самара (Курумоч), приведены в таблице 5.3.

Таблица 5.3

№ п/п	Муниципальное образование
1	Городской округ город Самара
2	Городской округ город Жигулевск
3	Красноярский муниципальный район
4	Волжский муниципальный район
5	Ставропольский муниципальный район

8.6. Перечень координат характерных точек границ секторов четвертой подзоны приаэродромной территории аэродрома гражданской авиации Самара (Курумоч) приведен в таблице 5.4.

Таблица 5.4

Обозначение характерных точек границ	Координаты МСК-63 зона 1	
	X	Y
Сектор 1	—	
1	425712,66	1372148,24
2	425433,31	1372487,59
3	425107,03	1372883,97
4	424780,74	1373280,34
5	424489,33	1373634,33
6	425038,81	1375100,90
7	425648,36	1376176,18
8	425880,19	1376214,81
9	426386,60	1376299,19
10	426893,02	1376383,58
11	427327,66	1376456,01
12	426950,96	1376597,11
13	426073,34	1376925,86
14	426118,16	1377004,93
15	426018,57	1376946,37
16	425783,92	1377034,27
17	424486,23	1377520,37
18	422123,27	1378405,50
19	422119,72	1378855,83
20	422116,42	1379274,33
21	421848,97	1378802,47
22	421711,41	1378559,77
23	421462,42	1378653,05
24	420215,61	1379120,08
25	420215,35	1379119,39
26	420165,87	1379137,93
27	418896,02	1379613,70
28	418676,83	1379695,83
29	418805,32	1379539,73
30	419066,34	1379222,65
31	419327,36	1378905,57
32	419588,37	1378588,49
33	419850,76	1378269,74
34	419882,54	1378231,13

Обозначение характерных точек границ	Координаты МСК-63 зона 1	
	X	Y
35	418985,00	1375835,57
36	418934,23	1375700,07
37	418604,79	1375645,18
38	418200,41	1375577,79
39	417796,02	1375510,40
40	417391,63	1375443,02
41	417061,99	1375388,09
42	418289,57	1374928,24
43	419413,36	1374507,27
44	418994,18	1373767,82
45	418486,99	1372873,13
46	418403,68	1372726,15
47	418127,79	1372239,48
48	417780,82	1371627,40
49	417983,81	1371746,74
50	418368,63	1371972,98
51	418497,06	1372048,49
52	418659,37	1372143,91
53	419035,06	1372364,79
54	419320,76	1372532,76
55	421768,46	1371145,21
56	421771,08	1370813,80
57	421774,52	1370378,00
58	421777,95	1369942,20
59	421781,39	1369506,41
60	421782,56	1369357,92
61	422078,01	1369879,18
62	422545,81	1370704,54
63	422546,41	1370704,20
64	422726,73	1371022,28
65	423434,04	1372270,01
66	423775,90	1372873,07
67	424151,41	1372732,41
68	424151,67	1372733,10
69	424439,21	1372625,36

Обозначение характерных точек границ	Координаты МСК-63 зона 1	
	X	Y
1	425712,66	1372148,24
Сектор 2	—	
1	426705,91	1373028,01
2	426725,02	1373075,19
3	426754,90	1373148,99
4	426770,92	1373278,53
5	426768,81	1373293,64
6	426817,80	1373300,48
7	426889,92	1373331,02
8	426951,67	1373379,18
9	426998,85	1373441,69
10	427028,25	1373514,28
11	427037,86	1373592,00
12	427027,03	1373669,56
13	426996,49	1373741,68
14	426948,32	1373803,43
15	426885,82	1373850,62
16	426813,23	1373880,02
17	426735,50	1373889,63
18	426657,94	1373878,79
19	426585,83	1373848,25
20	426524,07	1373800,09
21	426509,83	1373781,22
22	426397,59	1373826,68
23	426295,10	1373839,35
24	426268,05	1373842,69
25	426138,77	1373824,63
26	426018,58	1373773,73
27	425915,66	1373693,46
28	425837,02	1373589,28
29	425788,02	1373468,30
30	425772,01	1373338,76
31	425775,91	1373310,78
32	425770,95	1373270,64
33	425789,01	1373141,37
34	425839,91	1373021,17
35	425842,99	1373017,23
36	425920,18	1372918,25
37	426024,36	1372839,61
38	426145,34	1372790,61
39	426274,88	1372774,60

Обозначение характерных точек границ	Координаты МСК-63 зона 1	
	X	Y
40	426279,92	1372775,30
41	426404,15	1372792,65
42	426524,34	1372843,55
43	426627,27	1372923,83
1	426705,91	1373028,01
Сектор 3	—	
1	427514,71	1373793,35
2	427587,33	1373867,13
3	427613,34	1373967,34
4	427585,75	1374067,13
5	427511,97	1374139,75
6	427500,80	1374142,65
7	427411,76	1374165,76
8	427311,98	1374138,17
9	427239,35	1374064,39
10	427213,35	1373964,19
11	427240,93	1373864,40
12	427314,71	1373791,77
13	427414,92	1373765,77
14	427512,38	1373792,71
1	427514,71	1373793,35
Сектор 4	—	
1	416753,16	1372226,00
2	416800,35	1372288,50
3	416829,75	1372361,09
4	416839,35	1372438,82
5	416828,52	1372516,38
6	416797,98	1372588,49
7	416749,82	1372650,25
8	416687,31	1372697,43
9	416614,72	1372726,83
10	416537,00	1372736,44
11	416459,43	1372725,61
12	416387,32	1372695,07
13	416325,57	1372646,90
14	416278,38	1372584,40
15	416248,98	1372511,81
16	416239,37	1372434,08
17	416250,21	1372356,52
18	416280,75	1372284,40
19	416328,91	1372222,65

Обозначение характерных точек границ	Координаты МСК-63 зона 1	
	X	Y
20	416391,42	1372175,47
21	416464,01	1372146,07
22	416541,73	1372136,46
23	416619,29	1372147,29
24	416691,41	1372177,83
1	416753,16	1372226,00
Сектор 5	—	
1	419260,66	1369184,09
2	419333,29	1369257,87
3	419359,29	1369358,08
4	419331,71	1369457,86
5	419257,93	1369530,49
6	419157,72	1369556,49
7	419057,94	1369528,91
8	418985,31	1369455,13
9	418959,31	1369354,92
10	418986,89	1369255,13
11	419060,67	1369182,51
12	419160,88	1369156,50
1	419260,66	1369184,09
Сектор 6	—	
1	417323,04	1377615,48
2	417395,67	1377689,26
3	417421,67	1377789,47
4	417394,09	1377889,25
5	417320,31	1377961,88
6	417220,10	1377987,88
7	417120,32	1377960,30
8	417047,69	1377886,52
9	417021,69	1377786,31
10	417049,27	1377686,53
11	417123,05	1377613,90
12	417223,26	1377587,90
1	417323,04	1377615,48
Сектор 7	—	
1	424615,84	1378667,59
2	424688,46	1378741,37
3	424714,47	1378841,58
4	424686,89	1378941,36
5	424613,11	1379013,99
6	424512,90	1379040,00

Обозначение характерных точек границ	Координаты МСК-63 зона 1	
	X	Y
7	424413,11	1379012,41
8	424340,49	1378938,63
9	424314,48	1378838,42
10	424342,06	1378738,64
11	424415,85	1378666,01
12	424516,05	1378640,01
1	424615,84	1378667,59
Сектор 8	Набс от 225,00 м до 229,82 м	
1	436960,88	1362751,98
2	437837,31	1363723,72
3	438625,71	1364768,14
4	439320,08	1365877,29
5	439915,14	1367042,75
6	440406,36	1368255,64
7	440790,00	1369506,72
8	441063,14	1370786,48
9	441223,70	1372085,17
10	441270,47	1373392,91
11	441203,08	1374699,76
12	441022,04	1375995,76
13	440728,74	1377271,05
14	440325,41	1378515,92
15	439815,12	1379720,90
16	439201,75	1380876,83
17	438489,96	1381974,89
18	437685,18	1383006,74
19	436793,53	1383964,53
20	435821,80	1384840,95
21	434777,38	1385629,35
22	434153,98	1386019,62
23	434663,28	1385366,62
24	435375,07	1384268,56
25	435900,24	1383278,86
26	436195,14	1382987,69
27	436665,84	1382482,08
28	437001,66	1382088,21
29	437432,62	1381535,66
30	437732,84	1381114,02
31	438108,59	1380534,36
32	438370,92	1380088,15



Обозначение характерных точек границ	Координаты МСК-63 зона 1	
	X	Y
33	438694,72	1379477,95
34	438917,16	1379010,58
35	439190,42	1378365,32
36	439371,28	1377880,34
37	439584,20	1377223,18
38	439722,10	1376724,28
39	439876,93	1376051,06
40	439970,83	1375542,05
41	440067,78	1374848,05
42	440116,96	1374332,78
43	440152,53	1373642,91
44	440156,61	1373125,32
45	440131,93	1372434,96
46	440090,88	1371918,99
47	440004,90	1371223,55
48	439919,05	1370713,11
49	439774,86	1370037,53
50	439644,84	1369536,53
51	439442,32	1368876,08
52	439269,13	1368388,31
53	439006,08	1367738,82
54	438791,04	1367268,00
55	438476,91	1366652,76
56	438221,65	1366202,48
57	437855,10	1365616,95
58	437561,57	1365190,63
59	437139,38	1364631,35
60	436809,81	1364232,23
61	436347,15	1363719,26
62	435984,05	1363350,38
63	435478,44	1362879,68
64	435084,57	1362543,85
65	434532,02	1362112,90
66	434110,38	1361812,68
67	433530,71	1361436,93
68	433084,51	1361174,60
69	432474,30	1360850,80
70	432006,93	1360628,36
71	431361,67	1360355,10
72	430876,69	1360174,24
73	430219,53	1359961,32

Обозначение характерных точек границ	Координаты МСК-63 зона 1	
	X	Y
74	429720,64	1359823,41
75	429047,42	1359668,58
76	428538,40	1359574,68
77	427844,40	1359477,74
78	427329,14	1359428,56
79	426639,26	1359392,99
80	426121,67	1359388,90
81	425431,32	1359413,59
82	424915,34	1359454,63
83	424219,90	1359540,61
84	423709,47	1359626,47
85	423033,89	1359770,66
86	422532,88	1359900,68
87	421872,44	1360103,20
88	421384,67	1360276,39
89	420735,17	1360539,43
90	420459,37	1360663,97
91	419754,63	1360751,10
92	418474,88	1361024,24
93	417223,79	1361407,88
94	416995,37	1361500,39
95	417764,49	1360919,81
96	418873,65	1360225,44
97	420039,10	1359630,38
98	421251,99	1359139,16
99	422503,07	1358755,52
100	423782,83	1358482,38
101	425081,52	1358321,81
102	426389,27	1358275,05
103	427696,11	1358342,44
104	428992,11	1358523,47
105	430267,40	1358816,77
106	431512,27	1359220,10
107	432717,26	1359730,40
108	433873,18	1360343,77
109	434971,25	1361055,56
110	436003,10	1361860,34
1	436960,88	1362751,98
Сектор 9	Набс от 220,00 м до 225,00 м	
1	435984,05	1363350,38

Обозначение характерных точек границ	Координаты МСК-63 зона 1	
	X	Y
2	436347,15	1363719,26
3	436809,81	1364232,23
4	437139,38	1364631,35
5	437561,57	1365190,63
6	437855,10	1365616,95
7	438221,65	1366202,48
8	438476,91	1366652,76
9	438791,04	1367268,00
10	439006,08	1367738,82
11	439269,13	1368388,31
12	439442,32	1368876,08
13	439644,84	1369536,53
14	439774,86	1370037,53
15	439919,05	1370713,11
16	440004,90	1371223,55
17	440090,88	1371918,99
18	440131,93	1372434,96
19	440156,61	1373125,32
20	440152,53	1373642,91
21	440116,96	1374332,78
22	440067,78	1374848,05
23	439970,83	1375542,05
24	439876,93	1376051,06
25	439722,10	1376724,28
26	439584,20	1377223,18
27	439371,28	1377880,34
28	439190,42	1378365,32
29	438917,16	1379010,58
30	438694,72	1379477,95
31	438370,92	1380088,15
32	438108,59	1380534,36
33	437732,84	1381114,02
34	437432,62	1381535,66
35	437001,66	1382088,21
36	436665,84	1382482,08
37	436195,14	1382987,69
38	435900,24	1383278,86
39	435988,44	1383112,63
40	436498,74	1381907,65
41	436902,07	1380662,78
42	437034,59	1380086,57

Обозначение характерных точек границ	Координаты МСК-63 зона 1	
	X	Y
43	437132,83	1379935,01
44	437372,72	1379526,98
45	437668,82	1378968,97
46	437872,23	1378541,58
47	438126,47	1377941,23
48	438291,86	1377497,74
49	438486,56	1376896,80
50	438612,67	1376440,58
51	438754,26	1375824,95
52	438840,13	1375359,48
53	438930,32	1374713,78
54	438975,29	1374242,60
55	439007,83	1373611,73
56	439011,56	1373138,42
57	438988,98	1372507,12
58	438951,45	1372035,29
59	438871,46	1371388,25
60	438792,94	1370921,49
61	438661,09	1370303,70
62	438542,19	1369845,55
63	438356,99	1369241,60
64	438198,62	1368795,56
65	437953,89	1368191,27
66	437757,24	1367760,73
67	437469,98	1367198,12
68	437236,56	1366786,35
69	436901,36	1366250,92
70	436632,94	1365861,06
71	436240,14	1365340,71
72	435938,76	1364975,74
73	435515,68	1364506,64
74	435183,64	1364169,32
75	434721,28	1363738,89
76	434361,10	1363431,79
77	433847,01	1363030,83
78	433461,44	1362756,29
79	432931,36	1362412,69
80	432523,33	1362172,80
81	431965,32	1361876,70
82	431537,93	1361673,29
83	430937,59	1361419,05

Обозначение характерных точек границ	Координаты МСК-63 зона 1	
	X	Y
84	430494,10	1361253,66
85	429893,15	1361058,95
86	429436,93	1360932,84
87	428821,30	1360791,26
88	428355,83	1360705,39
89	427710,14	1360615,20
90	427238,95	1360570,22
91	426608,09	1360537,69
92	426134,78	1360533,96
93	425503,48	1360556,53
94	425031,64	1360594,06
95	424384,61	1360674,06
96	424261,24	1360694,04
97	423667,92	1360611,16
98	422361,07	1360543,77
99	421053,33	1360590,54
100	420459,37	1360663,97
101	420735,17	1360539,43
102	421384,67	1360276,39
103	421872,44	1360103,20
104	422532,88	1359900,68
105	423033,89	1359770,66
106	423709,47	1359626,47
107	424219,90	1359540,61
108	424915,34	1359454,63
109	425431,32	1359413,59
110	426121,67	1359388,90
111	426639,26	1359392,99
112	427329,14	1359428,56
113	427844,40	1359477,74
114	428538,40	1359574,68
115	429047,42	1359668,58
116	429720,64	1359823,41
117	430219,53	1359961,32
118	430876,69	1360174,24
119	431361,67	1360355,10
120	432006,93	1360628,36
121	432474,30	1360850,80
122	433084,51	1361174,60
123	433530,71	1361436,93
124	434110,38	1361812,68

Обозначение характерных точек границ	Координаты МСК-63 зона 1	
	X	Y
125	434532,02	1362112,90
126	435084,57	1362543,85
127	435478,44	1362879,68
1	435984,05	1363350,38
Сектор 10	Набс от 215,00 м до 220,00 м	
1	435183,64	1364169,32
2	435515,68	1364506,64
3	435938,76	1364975,74
4	436240,14	1365340,71
5	436632,94	1365861,06
6	436901,36	1366250,92
7	437236,56	1366786,35
8	437469,98	1367198,12
9	437757,24	1367760,73
10	437953,89	1368191,27
11	438198,62	1368795,56
12	438356,99	1369241,60
13	438542,19	1369845,55
14	438661,09	1370303,70
15	438792,94	1370921,49
16	438871,46	1371388,25
17	438951,45	1372035,29
18	438988,98	1372507,12
19	439011,56	1373138,42
20	439007,83	1373611,73
21	438975,29	1374242,60
22	438930,32	1374713,78
23	438840,13	1375359,48
24	438754,26	1375824,95
25	438612,67	1376440,58
26	438486,56	1376896,80
27	438291,86	1377497,74
28	438126,47	1377941,23
29	437872,23	1378541,58
30	437668,82	1378968,97
31	437372,72	1379526,98
32	437132,83	1379935,01
33	437034,59	1380086,57
34	437195,37	1379387,49
35	437376,40	1378091,49

Обозначение характерных точек границ	Координаты МСК-63 зона 1	
	X	Y
36	437443,79	1376784,64
37	437430,83	1376422,34
38	437503,76	1376154,64
39	437631,58	1375598,83
40	437709,42	1375176,91
41	437792,87	1374579,52
42	437833,63	1374152,41
43	437863,12	1373580,56
44	437866,50	1373151,53
45	437846,04	1372579,29
46	437812,02	1372151,59
47	437738,01	1371552,96
48	437666,84	1371129,86
49	437547,32	1370569,86
50	437439,55	1370154,57
51	437271,67	1369607,12
52	437128,11	1369202,80
53	436901,69	1368643,73
54	436723,44	1368253,46
55	436463,05	1367743,48
56	436251,47	1367370,23
57	435947,62	1366884,88
58	435704,31	1366531,50
59	435340,90	1366050,08
60	435067,72	1365719,24
61	434684,21	1365294,03
62	434383,23	1364988,27
63	433964,12	1364598,10
64	433637,64	1364319,73
65	433162,01	1363948,77
66	432812,51	1363699,91
67	432332,02	1363388,45
68	431962,15	1363171,00
69	431456,34	1362902,60
70	431068,94	1362718,21
71	430513,51	1362482,99
72	430111,50	1362333,08
73	429566,77	1362156,59
74	429153,23	1362042,27
75	428591,77	1361913,28
76	428399,96	1361876,69

Обозначение характерных точек границ	Координаты МСК-63 зона 1	
	X	Y
77	427484,08	1361488,83
78	426239,21	1361085,49
79	424963,92	1360792,20
80	424261,24	1360694,04
81	424384,61	1360674,06
82	425031,64	1360594,06
83	425503,48	1360556,53
84	426134,78	1360533,96
85	426608,09	1360537,69
86	427238,95	1360570,22
87	427710,14	1360615,20
88	428355,83	1360705,39
89	428821,30	1360791,26
90	429436,93	1360932,84
91	429893,15	1361058,95
92	430494,10	1361253,66
93	430937,59	1361419,05
94	431537,93	1361673,29
95	431965,32	1361876,70
96	432523,33	1362172,80
97	432931,36	1362412,69
98	433461,44	1362756,29
99	433847,01	1363030,83
100	434361,10	1363431,79
101	434721,28	1363738,89
1	435183,64	1364169,32
Сектор 11	Набс от 215,00 м до 220,00 м	
1	434684,21	1365294,03
2	435067,72	1365719,24
3	435340,90	1366050,08
4	435704,31	1366531,50
5	435947,62	1366884,88
6	436251,47	1367370,23
7	436463,05	1367743,48
8	436723,44	1368253,46
9	436901,69	1368643,73
10	437128,11	1369202,80
11	437271,67	1369607,12
12	437439,55	1370154,57
13	437547,32	1370569,86

Обозначение характерных точек границ	Координаты МСК-63 зона 1	
	X	Y
14	437666,84	1371129,86
15	437738,01	1371552,96
16	437812,02	1372151,59
17	437846,04	1372579,29
18	437866,50	1373151,53
19	437863,12	1373580,56
20	437833,63	1374152,41
21	437792,87	1374579,52
22	437709,42	1375176,91
23	437631,58	1375598,83
24	437503,76	1376154,64
25	437430,83	1376422,34
26	437397,03	1375476,90
27	437236,46	1374178,20
28	437087,49	1373480,24
29	437034,94	1373055,20
30	436761,80	1371775,44
31	436378,16	1370524,36
32	435886,94	1369311,47
33	435291,88	1368146,02
34	434597,51	1367036,86
35	433809,11	1365992,44
36	432932,69	1365020,71
37	431974,90	1364129,06
38	430943,05	1363324,28
39	429844,99	1362612,49
40	428689,06	1361999,12
41	428399,96	1361876,69
42	428591,77	1361913,28
43	429153,23	1362042,27
44	429566,77	1362156,59
45	430111,50	1362333,08
46	430513,51	1362482,99
47	431068,94	1362718,21
48	431456,34	1362902,60
49	431962,15	1363171,00
50	432332,02	1363388,45
51	432812,51	1363699,91
52	433162,01	1363948,77
53	433637,64	1364319,73
54	433964,12	1364598,10

Обозначение характерных точек границ	Координаты МСК-63 зона 1	
	X	Y
55	434383,23	1364988,27
1	434684,21	1365294,03
Сектор 12	Набс от 202,40 м до 207,16 м	
1	432932,69	1365020,71
2	433809,11	1365992,44
3	434597,51	1367036,86
4	435291,88	1368146,02
5	435886,94	1369311,47
6	436378,16	1370524,36
7	436761,80	1371775,44
8	437034,94	1373055,20
9	437087,49	1373480,24
10	436963,32	1372898,45
11	436579,68	1371647,37
12	436088,46	1370434,48
13	435493,40	1369269,02
14	434799,03	1368159,86
15	434010,63	1367115,45
16	433134,20	1366143,71
17	432176,42	1365252,06
18	431144,57	1364447,29
19	430046,50	1363735,50
20	428890,58	1363122,13
21	427685,60	1362611,83
22	426440,72	1362208,50
23	425165,43	1361915,20
24	423869,44	1361734,17
25	422562,59	1361666,78
26	421254,84	1361713,54
27	419956,15	1361874,11
28	418676,39	1362147,25
29	417425,31	1362530,89
30	416212,43	1363022,11
31	415046,97	1363617,17
32	413937,81	1364311,54
33	412893,39	1365099,94
34	411921,66	1365976,36
35	411030,01	1366934,15
36	410225,23	1367966,00
37	409513,45	1369064,06



Обозначение характерных точек границ	Координаты МСК-63 зона I	
	X	Y
38	408900,07	1370219,99
39	408389,78	1371424,97
40	407986,45	1372669,84
41	407693,15	1373945,13
42	407512,12	1375241,13
43	407444,72	1376547,98
44	407491,49	1377855,72
45	407599,50	1378729,37
46	407450,53	1378031,41
47	407289,97	1376732,72
48	407243,21	1375424,97
49	407310,60	1374118,13
50	407491,63	1372822,13
51	407784,93	1371546,84
52	408188,26	1370301,96
53	408698,56	1369096,98
54	409311,93	1367941,06
55	410023,71	1366842,99
56	410828,49	1365811,14
57	411720,14	1364853,36
58	412691,87	1363976,93
59	413736,29	1363188,53
60	414845,45	1362494,16
61	416010,91	1361899,10
62	416995,37	1361500,39
63	417223,79	1361407,88
64	418474,88	1361024,24
65	419754,63	1360751,10
66	420459,37	1360663,97
67	421053,33	1360590,54
68	422361,07	1360543,77
69	423667,92	1360611,16
70	424261,24	1360694,04
71	424963,92	1360792,20
72	426239,21	1361085,49
73	427484,08	1361488,83
74	428399,96	1361876,69
75	428689,06	1361999,12
76	429844,99	1362612,49
77	430943,05	1363324,28
78	431974,90	1364129,06

Обозначение характерных точек границ	Координаты МСК-63 зона I	
	X	Y
1	432932,69	1365020,71
Сектор 13	Набс от 195,00 м до 200,77 м	
Внешняя граница		
1	433134,20	1366143,71
2	434010,63	1367115,45
3	434799,03	1368159,86
4	435493,40	1369269,02
5	436088,46	1370434,48
6	436579,68	1371647,37
7	436963,32	1372898,45
8	437087,49	1373480,24
9	437236,46	1374178,20
10	437397,03	1375476,90
11	437430,83	1376422,34
12	437443,79	1376784,64
13	437376,40	1378091,49
14	437195,37	1379387,49
15	437034,59	1380086,57
16	436902,07	1380662,78
17	436498,74	1381907,65
18	435988,44	1383112,63
19	435900,24	1383278,86
20	435375,07	1384268,56
21	434663,28	1385366,62
22	434153,98	1386019,62
23	433858,50	1386398,47
24	432966,85	1387356,26
25	431995,12	1388232,68
26	430950,70	1389021,08
27	429841,54	1389715,45
28	428676,09	1390310,51
29	427463,20	1390801,73
30	426212,12	1391185,37
31	424932,36	1391458,52
32	423633,67	1391619,08
33	422325,92	1391665,84
34	421019,08	1391598,45
35	419723,08	1391417,42
36	418447,79	1391124,12
37	417202,92	1390720,79

Обозначение характерных точек границ	Координаты МСК-63 зона 1	
	X	Y
38	415997,93	1390210,49
39	414842,01	1389597,12
40	413743,95	1388885,34
41	412712,09	1388080,56
42	411754,31	1387188,91
43	410877,88	1386217,18
44	410089,49	1385172,76
45	409395,11	1384063,60
46	408800,05	1382898,14
47	408308,83	1381685,26
48	407925,19	1380434,17
49	407652,05	1379154,42
50	407599,50	1378729,37
51	407491,49	1377855,72
52	407444,72	1376547,98
53	407512,12	1375241,13
54	407693,15	1373945,13
55	407986,45	1372669,84
56	408389,78	1371424,97
57	408900,07	1370219,99
58	409513,45	1369064,06
59	410225,23	1367966,00
60	411030,01	1366934,15
61	411921,66	1365976,36
62	412893,39	1365099,94
63	413937,81	1364311,54
64	415046,97	1363617,17
65	416212,43	1363022,11
66	417425,31	1362530,89
67	418676,39	1362147,25
68	419956,15	1361874,11
69	421254,84	1361713,54
70	422562,59	1361666,78
71	423869,44	1361734,17
72	425165,43	1361915,20
73	426440,72	1362208,50
74	427685,60	1362611,83
75	428890,58	1363122,13
76	430046,50	1363735,50
77	431144,57	1364447,29
78	432176,42	1365252,06

Обозначение характерных точек границ	Координаты МСК-63 зона 1	
	X	Y
1	433134,20	1366143,71
Внутренняя граница		
79	432005,29	1366897,71
80	432362,49	1367260,59
81	432817,63	1367765,22
82	433141,85	1368157,86
83	433558,45	1368709,74
84	433847,21	1369129,14
85	434207,81	1369705,14
86	434458,92	1370148,11
87	434767,94	1370753,35
88	434979,49	1371216,52
89	435239,05	1371857,42
90	435409,43	1372337,26
91	435608,66	1372986,97
92	435736,56	1373479,83
93	435878,41	1374144,43
94	435962,87	1374646,57
95	436047,71	1375332,82
96	436088,09	1375840,40
97	436112,38	1376519,54
98	436108,36	1377028,71
99	436073,36	1377707,38
100	436024,98	1378214,27
101	435929,32	1378899,09
102	435836,95	1379399,83
103	435684,63	1380062,11
104	435548,97	1380552,89
105	435339,51	1381199,38
106	435161,59	1381676,47
107	434891,94	1382313,20
108	434673,12	1382772,97
109	434354,58	1383373,26
110	434096,52	1383812,21
111	433726,87	1384382,45
112	433431,53	1384797,24
113	433006,28	1385342,48
114	432675,91	1385729,95
115	432212,86	1386227,35
116	431849,98	1386584,55
117	431345,34	1387039,69

Обозначение характерных точек границ	Координаты МСК-63 зона 1	
	X	Y
118	430952,71	1387363,90
119	430400,83	1387780,50
120	430189,34	1387927,97
121	429981,43	1388069,26
122	429406,58	1388429,14
123	428962,46	1388680,97
124	428357,22	1388989,99
125	427894,05	1389201,54
126	427253,15	1389461,11
127	426773,31	1389631,48
128	426123,60	1389830,71
129	425630,73	1389958,62
130	424966,14	1390100,46
131	424464,00	1390184,92
132	423777,75	1390269,77
133	423270,16	1390310,14
134	422591,03	1390334,43
135	422081,86	1390330,41
136	421403,19	1390295,42
137	420896,30	1390247,04
138	420211,48	1390151,38
139	419710,74	1390059,00
140	419048,46	1389906,69
141	418557,67	1389771,02
142	417911,19	1389561,57
143	417434,10	1389383,64
144	416797,37	1389114,00
145	416337,60	1388895,17
146	415737,31	1388576,64
147	415298,36	1388318,57
148	414728,11	1387948,93
149	414313,33	1387653,59
150	413768,08	1387228,33
151	413380,61	1386897,96
152	412883,22	1386434,91
153	412526,02	1386072,03
154	412070,88	1385567,40
155	411746,67	1385174,76
156	411330,06	1384622,88
157	411041,30	1384203,48
158	410680,71	1383627,48

Обозначение характерных точек границ	Координаты МСК-63 зона 1	
	X	Y
159	410429,60	1383184,51
160	410120,57	1382579,27
161	409909,03	1382116,11
162	409649,46	1381475,20
163	409479,09	1380995,36
164	409279,86	1380345,65
165	409151,95	1379852,79
166	409010,11	1379188,19
167	408925,64	1378686,05
168	408840,80	1377999,81
169	408800,42	1377492,22
170	408776,14	1376813,08
171	408780,16	1376303,91
172	408815,15	1375625,24
173	408863,53	1375118,36
174	408959,19	1374433,53
175	409051,57	1373932,79
176	409203,88	1373270,51
177	409339,54	1372779,73
178	409549,00	1372133,25
179	409726,92	1371656,15
180	409996,57	1371019,42
181	410215,40	1370559,65
182	410533,93	1369959,36
183	410792,00	1369520,41
184	411161,64	1368950,17
185	411456,98	1368535,38
186	411882,24	1367990,14
187	412212,61	1367602,67
188	412675,65	1367105,28
189	413038,53	1366748,08
190	413543,17	1366292,93
191	413935,80	1365968,72
192	414487,69	1365552,12
193	414907,08	1365263,36
194	415483,09	1364902,76
195	415926,05	1364651,65
196	416531,30	1364342,63
197	416994,46	1364131,08
198	417635,37	1363871,51
199	418115,21	1363701,14

Обозначение характерных точек границ	Координаты МСК-63 зона 1	
	X	Y
200	418764,92	1363501,91
201	419257,78	1363374,01
202	419922,38	1363232,16
203	420424,52	1363147,70
204	421110,76	1363062,85
205	421618,35	1363022,48
206	422297,48	1362998,19
207	422806,66	1363002,21
208	423485,32	1363037,21
209	423992,21	1363085,59
210	424677,03	1363181,25
211	425177,78	1363273,62
212	425840,05	1363425,93
213	426330,84	1363561,60
214	426977,32	1363771,05
215	427454,42	1363948,98
216	428091,15	1364218,62
217	428550,92	1364437,45
218	429151,21	1364755,99
219	429590,16	1365014,05
220	430160,40	1365383,69
221	430572,00	1365676,74
222	431120,43	1366104,29
223	431507,90	1366434,66
79	432005,29	1366897,71
Сектор 14	Набс от 190,00 м до 195,00 м	
Внешняя граница		
1	432005,29	1366897,71
2	432362,49	1367260,59
3	432817,63	1367765,22
4	433141,85	1368157,86
5	433558,45	1368709,74
6	433847,21	1369129,14
7	434207,81	1369705,14
8	434458,92	1370148,11
9	434767,94	1370753,35
10	434979,49	1371216,52
11	435239,05	1371857,42
12	435409,43	1372337,26
13	435608,66	1372986,97

Обозначение характерных точек границ	Координаты МСК-63 зона 1	
	X	Y
14	435736,56	1373479,83
15	435878,41	1374144,43
16	435962,87	1374646,57
17	436047,71	1375332,82
18	436088,09	1375840,40
19	436112,38	1376519,54
20	436108,36	1377028,71
21	436073,36	1377707,38
22	436024,98	1378214,27
23	435929,32	1378899,09
24	435836,95	1379399,83
25	435684,63	1380062,11
26	435548,97	1380552,89
27	435339,51	1381199,38
28	435161,59	1381676,47
29	434891,94	1382313,20
30	434673,12	1382772,97
31	434354,58	1383373,26
32	434096,52	1383812,21
33	433726,87	1384382,45
34	433431,53	1384797,24
35	433006,28	1385342,48
36	432675,91	1385729,95
37	432212,86	1386227,35
38	431849,98	1386584,55
39	431345,34	1387039,69
40	430952,71	1387363,90
41	430400,83	1387780,50
42	430189,34	1387927,97
43	429981,43	1388069,26
44	429406,58	1388429,14
45	428962,46	1388680,97
46	428357,22	1388989,99
47	427894,05	1389201,54
48	427253,15	1389461,11
49	426773,31	1389631,48
50	426123,60	1389830,71
51	425630,73	1389958,62
52	424966,14	1390100,46
53	424464,00	1390184,92
54	423777,75	1390269,77

Обозначение характерных точек границ	Координаты МСК-63 зона 1	
	X	Y
55	423270,16	1390310,14
56	422591,03	1390334,43
57	422081,86	1390330,41
58	421403,19	1390295,42
59	420896,30	1390247,04
60	420211,48	1390151,38
61	419710,74	1390059,00
62	419048,46	1389906,69
63	418557,67	1389771,02
64	417911,19	1389561,57
65	417434,10	1389383,64
66	416797,37	1389114,00
67	416337,60	1388895,17
68	415737,31	1388576,64
69	415298,36	1388318,57
70	414728,11	1387948,93
71	414313,33	1387653,59
72	413768,08	1387228,33
73	413380,61	1386897,96
74	412883,22	1386434,91
75	412526,02	1386072,03
76	412070,88	1385567,40
77	411746,67	1385174,76
78	411330,06	1384622,88
79	411041,30	1384203,48
80	410680,71	1383627,48
81	410429,60	1383184,51
82	410120,57	1382579,27
83	409909,03	1382116,11
84	409649,46	1381475,20
85	409479,09	1380995,36
86	409279,86	1380345,65
87	409151,95	1379852,79
88	409010,11	1379188,19
89	408925,64	1378686,05
90	408840,80	1377999,81
91	408800,42	1377492,22
92	408776,14	1376813,08
93	408780,16	1376303,91
94	408815,15	1375625,24
95	408863,53	1375118,36

Обозначение характерных точек границ	Координаты МСК-63 зона 1	
	X	Y
96	408959,19	1374433,53
97	409051,57	1373932,79
98	409203,88	1373270,51
99	409339,54	1372779,73
100	409549,00	1372133,25
101	409726,92	1371656,15
102	409996,57	1371019,42
103	410215,40	1370559,65
104	410533,93	1369959,36
105	410792,00	1369520,41
106	411161,64	1368950,17
107	411456,98	1368535,38
108	411882,24	1367990,14
109	412212,61	1367602,67
110	412675,65	1367105,28
111	413038,53	1366748,08
112	413543,17	1366292,93
113	413935,80	1365968,72
114	414487,69	1365552,12
115	414907,08	1365263,36
116	415483,09	1364902,76
117	415926,05	1364651,65
118	416531,30	1364342,63
119	416994,46	1364131,08
120	417635,37	1363871,51
121	418115,21	1363701,14
122	418764,92	1363501,91
123	419257,78	1363374,01
124	419922,38	1363232,16
125	420424,52	1363147,70
126	421110,76	1363062,85
127	421618,35	1363022,48
128	422297,48	1362998,19
129	422806,66	1363002,21
130	423485,32	1363037,21
131	423992,21	1363085,59
132	424677,03	1363181,25
133	425177,78	1363273,62
134	425840,05	1363425,93
135	426330,84	1363561,60
136	426977,32	1363771,05



Обозначение характерных точек границ	Координаты МСК-63 зона 1	
	X	Y
137	427454,42	1363948,98
138	428091,15	1364218,62
139	428550,92	1364437,45
140	429151,21	1364755,99
141	429590,16	1365014,05
142	430160,40	1365383,69
143	430572,00	1365676,74
144	431120,43	1366104,29
145	431507,90	1366434,66
1	432005,29	1366897,71
Внутренняя граница		
146	431204,88	1367716,65
147	431531,02	1368047,98
148	431946,59	1368508,73
149	432242,61	1368867,22
150	432629,82	1369380,18
151	432893,47	1369763,10
152	433222,71	1370289,02
153	433451,99	1370693,47
154	433734,14	1371246,08
155	433927,29	1371668,97
156	434168,55	1372264,66
157	434324,11	1372702,78
158	434506,01	1373295,99
159	434622,79	1373746,00
160	434752,31	1374352,81
161	434829,42	1374811,28
162	434908,28	1375449,11
163	434945,15	1375912,56
164	434967,32	1376532,64
165	434963,65	1376997,54
166	434931,70	1377617,19
167	434887,53	1378080,00
168	434798,61	1378716,52
169	434714,27	1379173,72
170	434575,20	1379778,40
171	434451,34	1380226,51
172	434260,09	1380816,78
173	434097,64	1381252,39
174	433847,02	1381844,20
175	433647,22	1382263,99

Обозначение характерных точек границ	Координаты МСК-63 зона 1	
	X	Y
176	433356,38	1382812,08
177	433120,76	1383212,86
178	432783,26	1383733,52
179	432513,60	1384112,24
180	432118,34	1384619,02
181	431816,70	1384972,80
182	431393,92	1385426,94
183	431062,59	1385753,08
184	430601,84	1386168,64
185	430243,35	1386464,66
186	429730,39	1386851,88
187	429534,75	1386988,25
188	429347,47	1387115,53
189	428823,70	1387443,42
190	428417,10	1387674,04
191	427864,49	1387956,19
192	427441,60	1388149,34
193	426845,90	1388390,60
194	426407,79	1388546,16
195	425814,58	1388728,07
196	425364,57	1388844,85
197	424757,76	1388974,36
198	424299,29	1389051,48
199	423661,45	1389130,34
200	423198,00	1389167,20
201	422577,92	1389189,37
202	422113,03	1389185,71
203	421493,37	1389153,75
204	421030,56	1389109,58
205	420394,05	1389020,67
206	419936,85	1388936,33
207	419332,16	1388797,26
208	418884,05	1388673,39
209	418293,79	1388482,15
210	417858,18	1388319,70
211	417266,37	1388069,07
212	416846,58	1387869,27
213	416298,48	1387578,44
214	415897,70	1387342,81
215	415377,05	1387005,31
216	414998,33	1386735,65

Обозначение характерных точек границ	Координаты МСК-63 зона 1	
	X	Y
217	414491,55	1386340,39
218	414137,77	1386038,75
219	413683,63	1385615,97
220	413357,49	1385284,64
221	412941,93	1384823,89
222	412645,91	1384465,40
223	412258,69	1383952,45
224	411995,04	1383569,52
225	411665,80	1383043,60
226	411436,53	1382639,15
227	411154,37	1382086,54
228	410961,22	1381663,65
229	410719,97	1381067,96
230	410564,41	1380629,84
231	410382,50	1380036,63
232	410265,72	1379586,62
233	410136,21	1378979,82
234	410059,09	1378521,34
235	409980,23	1377883,51
236	409943,37	1377420,06
237	409921,19	1376799,98
238	409924,86	1376335,08
239	409956,82	1375715,43
240	410000,99	1375252,62
241	410089,90	1374616,10
242	410174,24	1374158,91
243	410313,31	1373554,22
244	410437,18	1373106,11
245	410628,42	1372515,84
246	410790,87	1372080,23
247	411041,50	1371488,42
248	411241,30	1371068,63
249	411532,13	1370520,54
250	411767,76	1370119,76
251	412105,26	1369599,10
252	412374,92	1369220,38
253	412770,17	1368713,60
254	413071,81	1368359,83
255	413494,60	1367905,68
256	413825,92	1367579,55
257	414286,68	1367163,98

Обозначение характерных точек границ	Координаты МСК-63 зона 1	
	X	Y
258	414645,17	1366867,96
259	415158,12	1366480,75
260	415541,05	1366217,10
261	416066,97	1365887,85
262	416471,41	1365658,58
263	417024,02	1365376,43
264	417446,92	1365183,28
265	418042,61	1364942,02
266	418480,73	1364786,46
267	419073,94	1364604,56
268	419523,94	1364487,77
269	420130,75	1364358,26
270	420589,22	1364281,14
271	421227,06	1364202,29
272	421690,51	1364165,42
273	422310,59	1364143,25
274	422775,49	1364146,91
275	423395,14	1364178,87
276	423857,95	1364223,04
277	424494,46	1364311,95
278	424951,66	1364396,29
279	425556,35	1364535,36
280	426004,46	1364659,23
281	426594,73	1364850,47
282	427030,33	1365012,93
283	427622,15	1365263,55
284	428041,94	1365463,35
285	428590,03	1365754,19
286	428990,81	1365989,81
287	429511,47	1366327,31
288	429890,19	1366596,97
289	430396,97	1366992,23
290	430750,74	1367293,87
146	431204,88	1367716,65
Сектор 15	Набс от 185,00 м до 190,00 м	
Внешняя граница		
1	431204,88	1367716,65
2	431531,02	1368047,98
3	431946,59	1368508,73
4	432242,61	1368867,22

Обозначение характерных точек границ	Координаты МСК-63 зона 1	
	X	Y
5	432629,82	1369380,18
6	432893,47	1369763,10
7	433222,71	1370289,02
8	433451,99	1370693,47
9	433734,14	1371246,08
10	433927,29	1371668,97
11	434168,55	1372264,66
12	434324,11	1372702,78
13	434506,01	1373295,99
14	434622,79	1373746,00
15	434752,31	1374352,81
16	434829,42	1374811,28
17	434908,28	1375449,11
18	434945,15	1375912,56
19	434967,32	1376532,64
20	434963,65	1376997,54
21	434931,70	1377617,19
22	434887,53	1378080,00
23	434798,61	1378716,52
24	434714,27	1379173,72
25	434575,20	1379778,40
26	434451,34	1380226,51
27	434260,09	1380816,78
28	434097,64	1381252,39
29	433847,02	1381844,20
30	433647,22	1382263,99
31	433356,38	1382812,08
32	433120,76	1383212,86
33	432783,26	1383733,52
34	432513,60	1384112,24
35	432118,34	1384619,02
36	431816,70	1384972,80
37	431393,92	1385426,94
38	431062,59	1385753,08
39	430601,84	1386168,64
40	430243,35	1386464,66
41	429730,39	1386851,88
42	429534,75	1386988,25
43	429347,47	1387115,53
44	428823,70	1387443,42
45	428417,10	1387674,04

Обозначение характерных точек границ	Координаты МСК-63 зона 1	
	X	Y
46	427864,49	1387956,19
47	427441,60	1388149,34
48	426845,90	1388390,60
49	426407,79	1388546,16
50	425814,58	1388728,07
51	425364,57	1388844,85
52	424757,76	1388974,36
53	424299,29	1389051,48
54	423661,45	1389130,34
55	423198,00	1389167,20
56	422577,92	1389189,37
57	422113,03	1389185,71
58	421493,37	1389153,75
59	421030,56	1389109,58
60	420394,05	1389020,67
61	419936,85	1388936,33
62	419332,16	1388797,26
63	418884,05	1388673,39
64	418293,79	1388482,15
65	417858,18	1388319,70
66	417266,37	1388069,07
67	416846,58	1387869,27
68	416298,48	1387578,44
69	415897,70	1387342,81
70	415377,05	1387005,31
71	414998,33	1386735,65
72	414491,55	1386340,39
73	414137,77	1386038,75
74	413683,63	1385615,97
75	413357,49	1385284,64
76	412941,93	1384823,89
77	412645,91	1384465,40
78	412258,69	1383952,45
79	411995,04	1383569,52
80	411665,80	1383043,60
81	411436,53	1382639,15
82	411154,37	1382086,54
83	410961,22	1381663,65
84	410719,97	1381067,96
85	410564,41	1380629,84
86	410382,50	1380036,63

Обозначение характерных точек границ	Координаты МСК-63 зона 1	
	X	Y
87	410265,72	1379586,62
88	410136,21	1378979,82
89	410059,09	1378521,34
90	409980,23	1377883,51
91	409943,37	1377420,06
92	409921,19	1376799,98
93	409924,86	1376335,08
94	409956,82	1375715,43
95	410000,99	1375252,62
96	410089,90	1374616,10
97	410174,24	1374158,91
98	410313,31	1373554,22
99	410437,18	1373106,11
100	410628,42	1372515,84
101	410790,87	1372080,23
102	411041,50	1371488,42
103	411241,30	1371068,63
104	411532,13	1370520,54
105	411767,76	1370119,76
106	412105,26	1369599,10
107	412374,92	1369220,38
108	412770,17	1368713,60
109	413071,81	1368359,83
110	413494,60	1367905,68
111	413825,92	1367579,55
112	414286,68	1367163,98
113	414645,17	1366867,96
114	415158,12	1366480,75
115	415541,05	1366217,10
116	416066,97	1365887,85
117	416471,41	1365658,58
118	417024,02	1365376,43
119	417446,92	1365183,28
120	418042,61	1364942,02
121	418480,73	1364786,46
122	419073,94	1364604,56
123	419523,94	1364487,77
124	420130,75	1364358,26
125	420589,22	1364281,14
126	421227,06	1364202,29
127	421690,51	1364165,42

Обозначение характерных точек границ	Координаты МСК-63 зона 1	
	X	Y
128	422310,59	1364143,25
129	422775,49	1364146,91
130	423395,14	1364178,87
131	423857,95	1364223,04
132	424494,46	1364311,95
133	424951,66	1364396,29
134	425556,35	1364535,36
135	426004,46	1364659,23
136	426594,73	1364850,47
137	427030,33	1365012,93
138	427622,15	1365263,55
139	428041,94	1365463,35
140	428590,03	1365754,19
141	428990,81	1365989,81
142	429511,47	1366327,31
143	429890,19	1366596,97
144	430396,97	1366992,23
145	430750,74	1367293,87
1	431204,88	1367716,65
Внутренняя граница		
146	430404,47	1368535,59
147	430699,55	1368835,37
148	431075,54	1369252,24
149	431343,37	1369576,59
150	431701,19	1370050,61
151	431939,73	1370397,07
152	432237,62	1370872,90
153	432445,06	1371238,83
154	432700,34	1371738,81
155	432875,09	1372121,42
156	433098,04	1372671,91
157	433238,78	1373068,30
158	433403,37	1373605,01
159	433509,03	1374012,16
160	433626,20	1374561,18
161	433695,98	1374975,99
162	433768,85	1375565,41
163	433802,20	1375984,73
164	433822,27	1376545,75
165	433818,95	1376966,37
166	433790,04	1377527,01

Обозначение характерных точек границ	Координаты МСК-63 зона I	
	X	Y
167	433750,07	1377945,74
168	433667,91	1378533,95
169	433591,60	1378947,60
170	433465,77	1379494,70
171	433353,70	1379900,13
172	433180,67	1380434,18
173	433033,69	1380828,31
174	432802,09	1381375,20
175	432621,32	1381755,01
176	432358,18	1382250,91
177	432145,00	1382613,52
178	431839,64	1383084,59
179	431595,66	1383427,24
180	431230,40	1383895,56
181	430957,49	1384215,64
182	430574,97	1384626,53
183	430275,20	1384921,61
184	429858,33	1385297,59
185	429533,98	1385565,42
186	429059,96	1385923,25
187	428880,16	1386048,53
188	428713,50	1386161,79
189	428240,82	1386457,70
190	427871,74	1386667,11
191	427371,76	1386922,39
192	426989,14	1387097,15
193	426438,66	1387320,09
194	426042,27	1387460,84
195	425505,56	1387625,42
196	425098,41	1387731,08
197	424549,39	1387848,26
198	424134,58	1387918,03
199	423545,15	1387990,90
200	423125,84	1388024,26
201	422564,82	1388044,32
202	422144,20	1388041,00
203	421583,56	1388012,09
204	421164,83	1387972,12
205	420576,62	1387889,96
206	420162,97	1387813,65
207	419615,87	1387687,83

Обозначение характерных точек границ	Координаты МСК-63 зона I	
	X	Y
208	419210,43	1387575,76
209	418676,38	1387402,73
210	418282,26	1387255,75
211	417735,37	1387024,14
212	417355,55	1386843,37
213	416859,66	1386580,24
214	416497,05	1386367,05
215	416025,98	1386061,69
216	415683,33	1385817,72
217	415215,01	1385452,46
218	414894,93	1385179,55
219	414484,04	1384797,03
220	414188,96	1384497,26
221	413812,97	1384080,38
222	413545,15	1383756,03
223	413187,32	1383282,01
224	412948,78	1382935,55
225	412650,89	1382459,72
226	412443,46	1382093,80
227	412188,18	1381593,81
228	412013,42	1381211,20
229	411790,47	1380660,72
230	411649,73	1380264,32
231	411485,15	1379727,61
232	411379,49	1379320,46
233	411262,31	1378771,44
234	411192,54	1378356,64
235	411119,66	1377767,21
236	411086,31	1377347,90
237	411066,25	1376786,87
238	411069,57	1376366,25
239	411098,48	1375805,61
240	411138,44	1375386,88
241	411220,61	1374798,67
242	411296,92	1374385,02
243	411422,74	1373837,92
244	411534,81	1373432,49
245	411707,84	1372898,44
246	411854,82	1372504,32
247	412086,42	1371957,42
248	412267,19	1371577,61



Обозначение характерных точек границ	Координаты МСК-63 зона 1	
	X	Y
249	412530,33	1371081,72
250	412743,52	1370719,11
251	413048,87	1370248,03
252	413292,85	1369905,38
253	413658,11	1369437,07
254	413931,02	1369116,98
255	414313,54	1368706,09
256	414613,31	1368411,02
257	415030,19	1368035,03
258	415354,53	1367767,20
259	415828,56	1367409,37
260	416175,01	1367170,83
261	416650,84	1366872,95
262	417016,77	1366665,51
263	417516,75	1366410,23
264	417899,37	1366235,47
265	418449,85	1366012,53
266	418846,24	1365871,78
267	419382,96	1365707,20
268	419790,11	1365601,54
269	420339,12	1365484,36
270	420753,93	1365414,59
271	421343,36	1365341,72
272	421762,67	1365308,36
273	422323,70	1365288,30
274	422744,32	1365291,62
275	423304,96	1365320,53
276	423723,69	1365360,50
277	424311,89	1365442,66
278	424725,55	1365518,97
279	425272,65	1365644,79
280	425678,08	1365756,87
281	426212,13	1365929,89
282	426606,25	1366076,87
283	427153,15	1366308,48
284	427532,96	1366489,25
285	428028,85	1366752,39
286	428391,46	1366965,57
287	428862,53	1367270,93
288	429205,18	1367514,90
289	429673,50	1367880,16

Обозначение характерных точек границ	Координаты МСК-63 зона 1	
	X	Y
290	429993,58	1368153,08
146	430404,47	1368535,59
Сектор 16	Набс от 180,00 м до 185,00 м	
Внешняя граница		
1	430404,47	1368535,59
2	430699,55	1368835,37
3	431075,54	1369252,24
4	431343,37	1369576,59
5	431701,19	1370050,61
6	431939,73	1370397,07
7	432237,62	1370872,90
8	432445,06	1371238,83
9	432700,34	1371738,81
10	432875,09	1372121,42
11	433098,04	1372671,91
12	433238,78	1373068,30
13	433403,37	1373605,01
14	433509,03	1374012,16
15	433626,20	1374561,18
16	433695,98	1374975,99
17	433768,85	1375565,41
18	433802,20	1375984,73
19	433822,27	1376545,75
20	433818,95	1376966,37
21	433790,04	1377527,01
22	433750,07	1377945,74
23	433667,91	1378533,95
24	433591,60	1378947,60
25	433465,77	1379494,70
26	433353,70	1379900,13
27	433180,67	1380434,18
28	433033,69	1380828,31
29	432802,09	1381375,20
30	432621,32	1381755,01
31	432358,18	1382250,91
32	432145,00	1382613,52
33	431839,64	1383084,59
34	431595,66	1383427,24
35	431230,40	1383895,56
36	430957,49	1384215,64

Обозначение характерных точек границ	Координаты МСК-63 зона 1	
	X	Y
37	430574,97	1384626,53
38	430275,20	1384921,61
39	429858,33	1385297,59
40	429533,98	1385565,42
41	429059,96	1385923,25
42	428880,16	1386048,53
43	428713,50	1386161,79
44	428240,82	1386457,70
45	427871,74	1386667,11
46	427371,76	1386922,39
47	426989,14	1387097,15
48	426438,66	1387320,09
49	426042,27	1387460,84
50	425505,56	1387625,42
51	425098,41	1387731,08
52	424549,39	1387848,26
53	424134,58	1387918,03
54	423545,15	1387990,90
55	423125,84	1388024,26
56	422564,82	1388044,32
57	422144,20	1388041,00
58	421583,56	1388012,09
59	421164,83	1387972,12
60	420576,62	1387889,96
61	420162,97	1387813,65
62	419615,87	1387687,83
63	419210,43	1387575,76
64	418676,38	1387402,73
65	418282,26	1387255,75
66	417735,37	1387024,14
67	417355,55	1386843,37
68	416859,66	1386580,24
69	416497,05	1386367,05
70	416025,98	1386061,69
71	415683,33	1385817,72
72	415215,01	1385452,46
73	414894,93	1385179,55
74	414484,04	1384797,03
75	414188,96	1384497,26
76	413812,97	1384080,38
77	413545,15	1383756,03

Обозначение характерных точек границ	Координаты МСК-63 зона 1	
	X	Y
78	413187,32	1383282,01
79	412948,78	1382935,55
80	412650,89	1382459,72
81	412443,46	1382093,80
82	412188,18	1381593,81
83	412013,42	1381211,20
84	411790,47	1380660,72
85	411649,73	1380264,32
86	411485,15	1379727,61
87	411379,49	1379320,46
88	411262,31	1378771,44
89	411192,54	1378356,64
90	411119,66	1377767,21
91	411086,31	1377347,90
92	411066,25	1376786,87
93	411069,57	1376366,25
94	411098,48	1375805,61
95	411138,44	1375386,88
96	411220,61	1374798,67
97	411296,92	1374385,02
98	411422,74	1373837,92
99	411534,81	1373432,49
100	411707,84	1372898,44
101	411854,82	1372504,32
102	412086,42	1371957,42
103	412267,19	1371577,61
104	412530,33	1371081,72
105	412743,52	1370719,11
106	413048,87	1370248,03
107	413292,85	1369905,38
108	413658,11	1369437,07
109	413931,02	1369116,98
110	414313,54	1368706,09
111	414613,31	1368411,02
112	415030,19	1368035,03
113	415354,53	1367767,20
114	415828,56	1367409,37
115	416175,01	1367170,83
116	416650,84	1366872,95
117	417016,77	1366665,51
118	417516,75	1366410,23

Обозначение характерных точек границ	Координаты МСК-63 зона 1	
	X	Y
119	417899,37	1366235,47
120	418449,85	1366012,53
121	418846,24	1365871,78
122	419382,96	1365707,20
123	419790,11	1365601,54
124	420339,12	1365484,36
125	420753,93	1365414,59
126	421343,36	1365341,72
127	421762,67	1365308,36
128	422323,70	1365288,30
129	422744,32	1365291,62
130	423304,96	1365320,53
131	423723,69	1365360,50
132	424311,89	1365442,66
133	424725,55	1365518,97
134	425272,65	1365644,79
135	425678,08	1365756,87
136	426212,13	1365929,89
137	426606,25	1366076,87
138	427153,15	1366308,48
139	427532,96	1366489,25
140	428028,85	1366752,39
141	428391,46	1366965,57
142	428862,53	1367270,93
143	429205,18	1367514,90
144	429673,50	1367880,16
145	429993,58	1368153,08
1	430404,47	1368535,59
Внутренняя граница		
146	429602,86	1369353,41
147	429868,08	1369622,75
148	430202,91	1369993,99
149	430444,13	1370285,95
150	430770,68	1370718,54
151	430986,00	1371031,03
152	431250,47	1371453,49
153	431438,13	1371784,18
154	431666,54	1372231,54
155	431822,90	1372573,88
156	432027,53	1373079,15
157	432153,46	1373433,81

Обозначение характерных точек границ	Координаты МСК-63 зона 1	
	X	Y
158	432300,72	1373914,03
159	432395,26	1374278,32
160	432500,10	1374769,55
161	432562,53	1375140,69
162	432629,42	1375681,71
163	432659,26	1376056,89
164	432677,21	1376558,85
165	432674,24	1376935,20
166	432648,37	1377436,82
167	432612,62	1377811,48
168	432537,20	1378351,38
169	432468,92	1378721,49
170	432356,34	1379211,00
171	432256,07	1379573,75
172	432101,25	1380051,59
173	431969,75	1380404,22
174	431757,16	1380906,20
175	431595,42	1381246,04
176	431359,98	1381689,73
177	431169,24	1382014,17
178	430896,02	1382435,65
179	430677,73	1382742,24
180	430342,47	1383172,09
181	430098,28	1383458,48
182	429756,03	1383826,12
183	429487,81	1384090,14
184	429114,82	1384426,55
185	428824,62	1384666,18
186	428389,52	1384994,62
187	428079,54	1385208,05
188	427656,35	1385472,98
189	427326,38	1385660,18
190	426879,03	1385888,59
191	426536,69	1386044,95
192	426031,42	1386249,59
193	425676,75	1386375,52
194	425196,53	1386522,77
195	424832,24	1386617,31
196	424341,02	1386722,15
197	423969,87	1386784,58
198	423428,85	1386851,47

Обозначение характерных точек границ	Координаты МСК-63 зона 1	
	X	Y
199	423053,68	1386881,31
200	422551,71	1386899,26
201	422175,37	1386896,29
202	421673,74	1386870,43
203	421299,09	1386834,67
204	420759,19	1386759,25
205	420389,08	1386690,98
206	419899,57	1386578,40
207	419536,81	1386478,12
208	419058,98	1386323,31
209	418706,34	1386191,80
210	418204,36	1385979,22
211	417864,53	1385817,47
212	417420,84	1385582,04
213	417096,40	1385391,29
214	416674,91	1385118,08
215	416368,33	1384899,78
216	415938,48	1384564,52
217	415652,09	1384320,34
218	415284,45	1383978,08
219	415020,43	1383709,87
220	414684,02	1383336,88
221	414444,39	1383046,67
222	414115,95	1382611,58
223	413902,52	1382301,59
224	413635,99	1381875,85
225	413450,39	1381548,44
226	413221,98	1381101,08
227	413065,62	1380758,74
228	412860,98	1380253,47
229	412735,05	1379898,81
230	412588,77	1379421,78
231	412493,26	1379054,30
232	412388,96	1378565,61
233	412325,99	1378191,93
234	412259,32	1377652,73
235	412229,25	1377275,73
236	412211,34	1376774,90
237	412214,24	1376399,88
238	412240,12	1375896,22
239	412275,87	1375521,45

Обозначение характерных точек границ	Координаты МСК-63 зона 1	
	X	Y
240	412284,17	1375461,90
241	412292,93	1375292,07
242	412413,62	1374428,08
243	412609,15	1373577,88
244	412878,04	1372747,97
245	413218,24	1371944,64
246	413627,15	1371174,03
247	414101,68	1370441,99
248	414638,20	1369754,08
249	415232,63	1369115,56
250	415880,45	1368531,28
251	416576,73	1368005,68
252	417316,17	1367542,76
253	418093,14	1367146,06
254	418901,73	1366818,58
255	419735,78	1366562,82
256	420588,96	1366380,72
257	421454,75	1366273,68
258	422326,58	1366242,50
259	423197,81	1366287,43
260	424061,81	1366408,12
261	424912,00	1366603,65
262	425741,92	1366872,54
263	426545,24	1367212,74
264	427315,86	1367621,65
265	428047,90	1368096,18
266	428131,09	1368161,06
267	428213,46	1368214,45
268	428520,18	1368432,84
269	428949,32	1368767,54
270	429233,64	1369009,88
146	429602,86	1369353,41
Сектор 17	Набс от 176,94 м до 180,00 м	
1	430202,91	1369993,99
2	430444,13	1370285,95
3	430770,68	1370718,54
4	430986,00	1371031,03
5	431250,47	1371453,49
6	431438,13	1371784,18
7	431666,54	1372231,54

Обозначение характерных точек границ	Координаты МСК-63 зона 1	
	X	Y
8	431822,90	1372573,88
9	432027,53	1373079,15
10	432153,46	1373433,81
11	432300,72	1373914,03
12	432395,26	1374278,32
13	432500,10	1374769,55
14	432562,53	1375140,69
15	432629,42	1375681,71
16	432659,26	1376056,89
17	432677,21	1376558,85
18	432674,24	1376935,20
19	432648,37	1377436,82
20	432612,62	1377811,48
21	432537,20	1378351,38
22	432468,92	1378721,49
23	432356,34	1379211,00
24	432256,07	1379573,75
25	432101,25	1380051,59
26	431969,75	1380404,22
27	431757,16	1380906,20
28	431595,42	1381246,04
29	431359,98	1381689,73
30	431169,24	1382014,17
31	430896,02	1382435,65
32	430677,73	1382742,24
33	430342,47	1383172,09
34	430098,28	1383458,48
35	429756,03	1383826,12
36	429487,81	1384090,14
37	429114,82	1384426,55
38	428824,62	1384666,18
39	428389,52	1384994,62
40	428079,54	1385208,05
41	427656,35	1385472,98
42	427326,38	1385660,18
43	426879,03	1385888,59
44	426536,69	1386044,95
45	426031,42	1386249,59
46	425676,75	1386375,52
47	425196,53	1386522,77
48	424832,24	1386617,31

Обозначение характерных точек границ	Координаты МСК-63 зона 1	
	X	Y
49	424341,02	1386722,15
50	423969,87	1386784,58
51	423428,85	1386851,47
52	423053,68	1386881,31
53	422551,71	1386899,26
54	422175,37	1386896,29
55	421673,74	1386870,43
56	421299,09	1386834,67
57	420759,19	1386759,25
58	420389,08	1386690,98
59	419899,57	1386578,40
60	419536,81	1386478,12
61	419058,98	1386323,31
62	418706,34	1386191,80
63	418204,36	1385979,22
64	417864,53	1385817,47
65	417420,84	1385582,04
66	417096,40	1385391,29
67	416674,91	1385118,08
68	416368,33	1384899,78
69	415938,48	1384564,52
70	415652,09	1384320,34
71	415284,45	1383978,08
72	415020,43	1383709,87
73	414684,02	1383336,88
74	414444,39	1383046,67
75	414115,95	1382611,58
76	413902,52	1382301,59
77	413635,99	1381875,85
78	413450,39	1381548,44
79	413221,98	1381101,08
80	413065,62	1380758,74
81	412860,98	1380253,47
82	412735,05	1379898,81
83	412588,77	1379421,78
84	412493,26	1379054,30
85	412388,96	1378565,61
86	412325,99	1378191,93
87	412259,32	1377652,73
88	412229,25	1377275,73
89	412211,34	1376774,90

Обозначение характерных точек границ	Координаты МСК-63 зона 1	
	X	Y
90	412214,24	1376399,88
91	412240,12	1375896,22
92	412275,87	1375521,45
93	412284,17	1375461,90
94	412248,00	1376163,30
95	412279,18	1377035,13
96	412386,22	1377900,93
97	412568,32	1378754,10
98	412824,08	1379588,16
99	413151,56	1380396,75
100	413548,26	1381173,72
101	414011,18	1381913,16
102	414536,78	1382609,44
103	415121,06	1383257,26
104	415759,58	1383851,69
105	416447,49	1384388,21
106	417179,53	1384862,73
107	417950,14	1385271,65
108	418753,47	1385611,85
109	419583,38	1385880,73
110	420433,58	1386076,27
111	421297,57	1386196,95
112	422168,80	1386241,88
113	423040,63	1386210,71
114	423906,43	1386103,66
115	424759,60	1385921,57
116	425593,66	1385665,81
117	426402,25	1385338,33
118	427179,22	1384941,62
119	427918,66	1384478,71
120	428614,94	1383953,11
121	429262,76	1383368,82
122	429857,19	1382730,30
123	430393,71	1382042,40
124	430868,23	1381310,36
125	431277,15	1380539,74
126	431617,35	1379736,42
127	431886,23	1378906,50
128	432081,77	1378056,31
129	432202,45	1377192,31
130	432247,38	1376321,08

Обозначение характерных точек границ	Координаты МСК-63 зона 1	
	X	Y
131	432216,21	1375449,25
132	432109,16	1374583,46
133	431927,07	1373730,28
134	431671,31	1372896,23
135	431343,83	1372087,64
136	430947,12	1371310,67
137	430484,21	1370571,23
138	429958,61	1369874,95
139	429374,32	1369227,13
140	428735,80	1368632,70
141	428131,09	1368161,06
142	428213,46	1368214,45
143	428520,18	1368432,84
144	428949,32	1368767,54
145	429233,64	1369009,88
146	429602,86	1369353,41
147	429868,08	1369622,75
1	430202,91	1369993,99
Сектор 18	Набс 168,97 м	
Внешняя граница		
1	429374,32	1369227,13
2	429958,61	1369874,95
3	430484,21	1370571,23
4	430947,12	1371310,67
5	431343,83	1372087,64
6	431671,31	1372896,23
7	431927,07	1373730,28
8	432109,16	1374583,46
9	432216,21	1375449,25
10	432247,38	1376321,08
11	432202,45	1377192,31
12	432081,77	1378056,31
13	431886,23	1378906,50
14	431617,35	1379736,42
15	431277,15	1380539,74
16	430868,23	1381310,36
17	430393,71	1382042,40
18	429857,19	1382730,30
19	429262,76	1383368,82
20	428614,94	1383953,11
21	427918,66	1384478,71



Обозначение характерных точек границ	Координаты МСК-63 зона 1	
	X	Y
22	427179,22	1384941,62
23	426402,25	1385338,33
24	425593,66	1385665,81
25	424759,60	1385921,57
26	423906,43	1386103,66
27	423040,63	1386210,71
28	422168,80	1386241,88
29	421297,57	1386196,95
30	420433,58	1386076,27
31	419583,38	1385880,73
32	418753,47	1385611,85
33	417950,14	1385271,65
34	417179,53	1384862,73
35	416447,49	1384388,21
36	415759,58	1383851,69
37	415121,06	1383257,26
38	414536,78	1382609,44
39	414011,18	1381913,16
40	413548,26	1381173,72
41	413151,56	1380396,75
42	412824,08	1379588,16
43	412568,32	1378754,10
44	412386,22	1377900,93
45	412279,18	1377035,13
46	412248,00	1376163,30
47	412284,17	1375461,90
48	412292,93	1375292,07
49	412413,62	1374428,08
50	412609,15	1373577,88
51	412878,04	1372747,97
52	413218,24	1371944,64
53	413627,15	1371174,03
54	414101,68	1370441,99
55	414638,20	1369754,08
56	415232,63	1369115,56
57	415880,45	1368531,28
58	416576,73	1368005,68
59	417316,17	1367542,76
60	418093,14	1367146,06
61	418901,73	1366818,58
62	419735,78	1366562,82

Обозначение характерных точек границ	Координаты МСК-63 зона 1	
	X	Y
63	420588,96	1366380,72
64	421454,75	1366273,68
65	422326,58	1366242,50
66	423197,81	1366287,43
67	424061,81	1366408,12
68	424912,00	1366603,65
69	425741,92	1366872,54
70	426545,24	1367212,74
71	427315,86	1367621,65
72	428047,90	1368096,18
73	428131,09	1368161,06
74	428735,80	1368632,70
1	429374,32	1369227,13
Внутренняя граница		
75	427838,36	1371161,13
76	428033,86	1371359,73
77	428282,96	1371635,92
78	428460,41	1371850,81
79	428724,01	1372200,02
80	428882,05	1372429,56
81	429079,41	1372744,81
82	429216,84	1372987,25
83	429385,97	1373318,50
84	429501,75	1373571,99
85	429666,00	1373977,53
86	429759,24	1374240,15
87	429868,23	1374595,55
88	429938,28	1374865,48
89	430015,92	1375229,22
90	430062,14	1375504,04
91	430115,83	1375938,27
92	430137,93	1376216,07
93	430151,22	1376587,77
94	430149,02	1376866,44
95	430129,87	1377237,88
96	430103,39	1377515,30
97	430042,86	1377948,63
98	429992,30	1378222,68
99	429908,94	1378585,15
100	429834,69	1378853,76
101	429721,14	1379204,24

Обозначение характерных точек границ	Координаты МСК-63 зона I	
	X	Y
102	429623,13	1379467,51
103	429452,05	1379871,59
104	429333,40	1380120,93
105	429157,95	1380451,77
106	429016,71	1380692,01
107	428814,41	1381004,11
108	428653,38	1381230,27
109	428383,68	1381576,13
110	428202,87	1381788,19
111	427949,44	1382060,42
112	427750,83	1382255,91
113	427474,64	1382505,02
114	427259,76	1382682,46
115	426910,55	1382946,07
116	426682,92	1383102,80
117	426369,13	1383299,35
118	426123,32	1383438,90
119	425793,99	1383607,04
120	425538,58	1383723,81
121	425133,04	1383888,05
122	424870,42	1383981,30
123	424514,83	1384090,34
124	424245,09	1384160,34
125	423881,35	1384237,97
126	423606,53	1384284,20
127	423172,30	1384337,88
128	422894,49	1384359,98
129	422522,80	1384373,27
130	422244,13	1384371,07
131	421872,69	1384351,92
132	421595,27	1384325,44
133	421161,94	1384264,91
134	420887,88	1384214,36
135	420529,20	1384131,86
136	420259,67	1384057,55
137	419904,87	1383942,72
138	419641,87	1383844,73
139	419238,97	1383674,11
140	418987,34	1383554,34
141	418658,80	1383380,01
142	418418,56	1383238,77

Обозначение характерных точек границ	Координаты МСК-63 зона I	
	X	Y
143	418107,99	1383037,45
144	417879,45	1382874,82
145	417534,44	1382605,73
146	417322,38	1382424,92
147	417052,42	1382173,60
148	416854,65	1381972,89
149	416605,55	1381696,70
150	416428,11	1381481,81
151	416166,59	1381135,37
152	416006,46	1380903,06
153	415809,10	1380587,81
154	415671,67	1380345,38
155	415502,54	1380014,12
156	415386,76	1379760,63
157	415222,52	1379355,09
158	415129,27	1379092,47
159	415020,23	1378736,89
160	414950,23	1378467,14
161	414872,60	1378103,40
162	414826,37	1377828,58
163	414773,16	1377398,20
164	414750,59	1377116,55
165	414737,30	1376744,85
166	414739,49	1376466,18
167	414758,65	1376094,74
168	414785,13	1375817,32
169	414845,66	1375384,00
170	414896,21	1375109,94
171	414979,58	1374747,47
172	415053,82	1374478,86
173	415168,32	1374125,47
174	415234,39	1373946,70
175	415114,04	1373839,46
176	414943,10	1373641,42
177	414799,48	1373422,75
178	414685,62	1373187,22
179	414603,49	1372938,83
180	414554,48	1372681,85
181	414539,43	1372420,67
182	414558,60	1372159,76
183	414611,66	1371903,59

Обозначение характерных точек границ	Координаты МСК-63 зона 1	
	X	Y
184	414697,70	1371656,53
185	414815,26	1371422,82
186	414962,31	1371206,45
187	415136,35	1371011,12
188	415334,40	1370840,19
189	415553,06	1370696,56
190	415788,60	1370582,71
191	416036,98	1370500,57
192	416293,96	1370451,56
193	416381,02	1370446,55
194	416555,14	1370436,51
195	416816,05	1370455,68
196	417072,23	1370508,74
197	417319,28	1370594,79
198	417552,79	1370712,24
199	417628,76	1370650,16
200	417977,97	1370386,56
201	418092,25	1370306,84
202	418207,51	1370228,52
203	418522,76	1370031,16
204	418643,56	1369961,71
205	418663,77	1369950,41
206	418654,58	1369941,07
207	418608,31	1369898,86
208	418566,84	1369851,94
209	418556,85	1369841,79
210	418518,85	1369791,44
211	418485,05	1369738,71
212	418457,17	1369682,64
213	418433,49	1369624,18
214	418429,91	1369610,39
215	418410,95	1369550,70
216	418398,49	1369489,33
217	418394,92	1369475,54
218	418387,18	1369412,94
219	418384,28	1369350,38
220	418388,16	1369287,88
221	418396,89	1369225,41
222	418400,41	1369212,68
223	418413,81	1369151,85
224	418434,01	1369091,13

Обозначение характерных точек границ	Координаты МСК-63 зона 1	
	X	Y
225	418437,80	1369077,40
226	418462,40	1369019,32
227	418491,17	1368963,69
228	418525,79	1368911,50
229	418564,58	1368861,77
230	418574,73	1368851,77
231	418616,94	1368805,51
232	418663,86	1368764,04
233	418673,21	1368754,83
234	418724,35	1368716,04
235	418776,56	1368682,59
236	418833,16	1368654,36
237	418891,62	1368630,69
238	418905,41	1368627,11
239	418965,09	1368608,15
240	419026,47	1368595,69
241	419040,25	1368592,12
242	419102,85	1368584,38
243	419165,41	1368581,48
244	419227,92	1368585,36
245	419290,39	1368594,09
246	419303,77	1368597,79
247	419365,29	1368611,30
248	419424,67	1368631,21
249	419438,40	1368635,00
250	419496,48	1368659,60
251	419552,10	1368688,37
252	419604,29	1368722,99
253	419654,03	1368761,78
254	419664,02	1368771,93
255	419710,29	1368814,13
256	419751,76	1368861,06
257	419761,75	1368871,21
258	419799,75	1368921,55
259	419833,54	1368974,28
260	419861,43	1369030,36
261	419885,11	1369088,82
262	419888,69	1369102,61
263	419907,65	1369162,29
264	419920,10	1369223,67
265	419923,61	1369237,17

Обозначение характерных точек границ	Координаты МСК-63 зона 1	
	X	Y
266	419931,42	1369300,05
267	419934,32	1369362,61
268	419933,18	1369380,89
269	420373,68	1369242,29
270	420643,43	1369172,28
271	421007,17	1369094,65
272	421281,99	1369048,42
273	421712,79	1368995,16
274	421994,02	1368972,64
275	422365,71	1368959,35
276	422644,39	1368961,55
277	423015,82	1368980,70
278	423293,24	1369007,18
279	423724,75	1369067,46
280	424000,63	1369118,27
281	424363,10	1369201,63
282	424629,95	1369275,38
283	424985,53	1369390,51
284	425246,65	1369487,89
285	425649,54	1369658,51
286	425901,18	1369778,28
287	426229,72	1369952,61
288	426469,96	1370093,85
289	426782,05	1370296,16
290	427008,03	1370457,05
291	427354,07	1370726,89
292	427566,14	1370907,70
75	427838,36	1371161,13
Сектор 19	Набс от 165,00 м до 168,97 м	
1	427838,36	1371161,13
2	428033,86	1371359,73
3	428282,96	1371635,92
4	428460,41	1371850,81
5	428724,01	1372200,02
6	428882,05	1372429,56
7	429079,41	1372744,81
8	429216,84	1372987,25
9	429385,97	1373318,50
10	429501,75	1373571,99
11	429666,00	1373977,53

Обозначение характерных точек границ	Координаты МСК-63 зона 1	
	X	Y
12	429759,24	1374240,15
13	429868,23	1374595,55
14	429938,28	1374865,48
15	430015,92	1375229,22
16	430062,14	1375504,04
17	430115,83	1375938,27
18	430137,93	1376216,07
19	430151,22	1376587,77
20	430149,02	1376866,44
21	430129,87	1377237,88
22	430103,39	1377515,30
23	430042,86	1377948,63
24	429992,30	1378222,68
25	429908,94	1378585,15
26	429834,69	1378853,76
27	429721,14	1379204,24
28	429623,13	1379467,51
29	429452,05	1379871,59
30	429333,40	1380120,93
31	429157,95	1380451,77
32	429016,71	1380692,01
33	428814,41	1381004,11
34	428653,38	1381230,27
35	428383,68	1381576,13
36	428202,87	1381788,19
37	427949,44	1382060,42
38	427750,83	1382255,91
39	427474,64	1382505,02
40	427259,76	1382682,46
41	426910,55	1382946,07
42	426682,92	1383102,80
43	426369,13	1383299,35
44	426123,32	1383438,90
45	425793,99	1383607,04
46	425538,58	1383723,81
47	425133,04	1383888,05
48	424870,42	1383981,30
49	424514,83	1384090,34
50	424245,09	1384160,34
51	423881,35	1384237,97
52	423606,53	1384284,20

Обозначение характерных точек границ	Координаты МСК-63 зона 1	
	X	Y
53	423172,30	1384337,88
54	422894,49	1384359,98
55	422522,80	1384373,27
56	422244,13	1384371,07
57	421872,69	1384351,92
58	421595,27	1384325,44
59	421161,94	1384264,91
60	420887,88	1384214,36
61	420529,20	1384131,86
62	420259,67	1384057,55
63	419904,87	1383942,72
64	419641,87	1383844,73
65	419238,97	1383674,11
66	418987,34	1383554,34
67	418658,80	1383380,01
68	418418,56	1383238,77
69	418107,99	1383037,45
70	417879,45	1382874,82
71	417534,44	1382605,73
72	417322,38	1382424,92
73	417052,42	1382173,60
74	416854,65	1381972,89
75	416605,55	1381696,70
76	416428,11	1381481,81
77	416166,59	1381135,37
78	416006,46	1380903,06
79	415809,10	1380587,81
80	415671,67	1380345,38
81	415502,54	1380014,12
82	415386,76	1379760,63
83	415222,52	1379355,09
84	415129,27	1379092,47
85	415020,23	1378736,89
86	414950,23	1378467,14
87	414872,60	1378103,40
88	414826,37	1377828,58
89	414773,16	1377398,20
90	414750,59	1377116,55
91	414737,30	1376744,85
92	414739,49	1376466,18
93	414758,65	1376094,74

Обозначение характерных точек границ	Координаты МСК-63 зона 1	
	X	Y
94	414785,13	1375817,32
95	414845,66	1375384,00
96	414896,21	1375109,94
97	414979,58	1374747,47
98	415053,82	1374478,86
99	415168,32	1374125,47
100	415234,39	1373946,70
101	415309,36	1374013,50
102	415525,73	1374160,56
103	415759,44	1374278,11
104	416006,50	1374364,16
105	416046,18	1374372,38
106	416025,42	1374429,12
107	415925,35	1374738,01
108	415860,46	1374972,73
109	415787,62	1375289,47
110	415743,44	1375528,96
111	415688,27	1375923,93
112	415664,95	1376169,90
113	415648,39	1376490,93
114	415646,47	1376734,45
115	415658,34	1377062,75
116	415677,78	1377305,11
117	415726,33	1377697,80
118	415767,32	1377940,76
119	415834,56	1378255,81
120	415896,90	1378495,32
121	415991,02	1378802,25
122	416072,50	1379031,74
123	416222,21	1379401,38
124	416323,38	1379622,90
125	416471,17	1379912,36
126	416593,25	1380127,39
127	416763,73	1380399,69
128	416903,45	1380602,42
129	417142,11	1380918,57
130	417297,16	1381106,35
131	417514,84	1381347,70
132	417687,44	1381522,90
133	417923,56	1381742,71
134	418108,87	1381900,71

Обозначение характерных точек границ	Координаты МСК-63 зона 1	
	X	Y
135	418423,34	1382145,98
136	418622,97	1382288,04
137	418894,44	1382464,01
138	419104,37	1382587,44
139	419391,47	1382739,78
140	419611,36	1382844,44
141	419978,59	1382999,95
142	420206,77	1383085,05
143	420518,35	1383185,90
144	420753,83	1383250,83
145	421067,42	1383322,95
146	421306,90	1383367,13
147	421701,87	1383422,30
148	421947,81	1383445,62
149	422268,88	1383462,18
150	422512,40	1383464,10
151	422837,20	1383452,48
152	423079,96	1383433,17
153	423475,75	1383384,24
154	423715,90	1383343,85
155	424033,75	1383276,01
156	424269,47	1383214,83
157	424580,20	1383119,55
158	424809,69	1383038,07
159	425179,33	1382888,36
160	425402,48	1382786,35
161	425690,31	1382639,39
162	425905,40	1382517,27
163	426179,14	1382345,82
164	426378,22	1382208,74
165	426696,52	1381968,46
166	426884,30	1381813,40
167	427125,65	1381595,73
168	427299,20	1381424,89
169	427520,66	1381187,01
170	427678,66	1381001,70
171	427924,41	1380686,56
172	428065,17	1380488,85
173	428241,96	1380216,13
174	428365,38	1380006,20
175	428518,66	1379717,17

Обозначение характерных точек границ	Координаты МСК-63 зона 1	
	X	Y
176	428622,38	1379499,21
177	428778,28	1379130,99
178	428863,89	1378901,03
179	428963,17	1378594,61
180	429028,05	1378359,89
181	429100,90	1378043,15
182	429145,08	1377803,66
183	429200,25	1377408,69
184	429223,39	1377166,27
185	429240,12	1376841,69
186	429242,04	1376598,17
187	429230,43	1376273,37
188	429211,12	1376030,61
189	429162,19	1375634,82
190	429121,79	1375394,67
191	429053,95	1375076,82
192	428992,74	1374840,95
193	428897,50	1374530,37
194	428816,01	1374300,88
195	428666,31	1373931,24
196	428565,13	1373709,72
197	428417,34	1373420,26
198	428297,24	1373208,41
199	428124,78	1372932,93
200	427986,68	1372732,35
201	427746,41	1372414,05
202	427591,35	1372226,27
203	427373,67	1371984,92
204	427202,84	1371811,37
205	426964,95	1371589,91
206	426779,64	1371431,91
207	426465,18	1371186,64
208	426266,80	1371045,39
209	425994,07	1370868,61
210	425784,14	1370745,18
211	425497,05	1370592,84
212	425277,16	1370488,19
213	424909,92	1370332,67
214	424681,75	1370247,57
215	424371,26	1370147,03
216	424137,84	1370082,52



Обозначение характерных точек границ	Координаты МСК-63 зона 1	
	X	Y
217	423817,70	1370009,02
218	423580,36	1369965,32
219	423186,64	1369910,32
220	422944,22	1369887,18
221	422619,64	1369870,44
222	422375,07	1369868,56
223	422078,01	1369879,18
224	421782,56	1369357,92
225	421781,39	1369506,41
226	421441,49	1369558,08
227	421104,04	1369632,67
228	420775,68	1369728,35
229	420452,71	1369846,20
230	420138,25	1369985,20
231	419833,70	1370144,74
232	419456,02	1370358,83
233	419162,72	1370538,21
234	418880,49	1370737,81
235	418614,95	1370953,23
236	418362,90	1371187,04
237	418211,67	1371347,25
238	418135,63	1371231,48
239	417964,69	1371033,44
240	417769,37	1370859,40
241	417553,00	1370712,34
242	417552,79	1370712,24
243	417628,76	1370650,16
244	417977,97	1370386,56
245	418092,25	1370306,84
246	418207,51	1370228,52
247	418522,76	1370031,16
248	418643,56	1369961,71
249	418663,77	1369950,41
250	418664,60	1369951,18
251	418716,02	1369987,71
252	418769,31	1370019,85
253	418825,42	1370046,07
254	418853,47	1370056,71
255	418883,40	1370068,11
256	418897,96	1370071,64
257	418956,78	1370089,13

Обозначение характерных точек границ	Координаты МСК-63 зона 1	
	X	Y
258	419016,88	1370100,40
259	419031,65	1370103,98
260	419092,65	1370110,81
261	419153,33	1370113,11
262	419213,77	1370109,13
263	419274,03	1370100,68
264	419275,50	1370100,29
265	419289,09	1370096,64
266	419348,09	1370083,99
267	419404,04	1370065,84
268	419405,43	1370065,39
269	419420,55	1370061,34
270	419476,75	1370038,46
271	419524,52	1370014,81
272	419530,74	1370011,74
273	419581,78	1369979,66
274	419630,75	1369943,62
275	419642,04	1369932,91
276	419687,98	1369893,59
277	419729,73	1369849,67
278	419740,93	1369839,04
279	419779,68	1369791,71
280	419814,73	1369741,84
281	419844,49	1369688,41
282	419846,55	1369683,98
283	419870,61	1369632,29
284	419875,13	1369618,11
285	419896,94	1369560,40
286	419912,69	1369500,46
287	419917,14	1369486,53
288	419917,61	1369483,95
289	419928,47	1369424,89
290	419933,18	1369380,89
291	419934,32	1369362,61
292	419933,18	1369380,89
293	420373,68	1369242,29
294	420643,43	1369172,28
295	421007,17	1369094,65
296	421281,99	1369048,42
297	421712,79	1368995,16
298	421994,02	1368972,64

Обозначение характерных точек границ	Координаты МСК-63 зона 1	
	X	Y
299	422365,71	1368959,35
300	422644,39	1368961,55
301	423015,82	1368980,70
302	423293,24	1369007,18
303	423724,75	1369067,46
304	424000,63	1369118,27
305	424363,10	1369201,63
306	424629,95	1369275,38
307	424985,53	1369390,51
308	425246,65	1369487,89
309	425649,54	1369658,51
310	425901,18	1369778,28
311	426229,72	1369952,61
312	426469,96	1370093,85
313	426782,05	1370296,16
314	427008,03	1370457,05
315	427354,07	1370726,89
316	427566,14	1370907,70
1	427838,36	1371161,13
Сектор 20	Набс от 160,00 м до 165,00 м	
1	427202,84	1371811,37
2	427373,67	1371984,92
3	427591,35	1372226,27
4	427746,41	1372414,05
5	427986,68	1372732,35
6	428124,78	1372932,93
7	428297,24	1373208,41
8	428417,34	1373420,26
9	428565,13	1373709,72
10	428666,31	1373931,24
11	428816,01	1374300,88
12	428897,50	1374530,37
13	428992,74	1374840,95
14	429053,95	1375076,82
15	429121,79	1375394,67
16	429162,19	1375634,82
17	429211,12	1376030,61
18	429230,43	1376273,37
19	429242,04	1376598,17
20	429240,12	1376841,69

Обозначение характерных точек границ	Координаты МСК-63 зона 1	
	X	Y
21	429223,39	1377166,27
22	429200,25	1377408,69
23	429145,08	1377803,66
24	429100,90	1378043,15
25	429028,05	1378359,89
26	428963,17	1378594,61
27	428863,89	1378901,03
28	428778,28	1379130,99
29	428622,38	1379499,21
30	428518,66	1379717,17
31	428365,38	1380006,20
32	428241,96	1380216,13
33	428065,17	1380488,85
34	427924,41	1380686,56
35	427678,66	1381001,70
36	427520,66	1381187,01
37	427299,20	1381424,89
38	427125,65	1381595,73
39	426884,30	1381813,40
40	426696,52	1381968,46
41	426378,22	1382208,74
42	426179,14	1382345,82
43	425905,40	1382517,27
44	425690,31	1382639,39
45	425402,48	1382786,35
46	425179,33	1382888,36
47	424809,69	1383038,07
48	424580,20	1383119,55
49	424269,47	1383214,83
50	424033,75	1383276,01
51	423715,90	1383343,85
52	423475,75	1383384,24
53	423079,96	1383433,17
54	422837,20	1383452,48
55	422512,40	1383464,10
56	422268,88	1383462,18
57	421947,81	1383445,62
58	421701,87	1383422,30
59	421306,90	1383367,13
60	421067,42	1383322,95
61	420753,83	1383250,83

Обозначение характерных точек границ	Координаты МСК-63 зона I	
	X	Y
62	420518,35	1383185,90
63	420206,77	1383085,05
64	419978,59	1382999,95
65	419611,36	1382844,44
66	419391,47	1382739,78
67	419104,37	1382587,44
68	418894,44	1382464,01
69	418622,97	1382288,04
70	418423,34	1382145,98
71	418108,87	1381900,71
72	417923,56	1381742,71
73	417687,44	1381522,90
74	417514,84	1381347,70
75	417297,16	1381106,35
76	417142,11	1380918,57
77	416903,45	1380602,42
78	416763,73	1380399,69
79	416593,25	1380127,39
80	416471,17	1379912,36
81	416323,38	1379622,90
82	416222,21	1379401,38
83	416072,50	1379031,74
84	415991,02	1378802,25
85	415896,90	1378495,32
86	415834,56	1378255,81
87	415767,32	1377940,76
88	415726,33	1377697,80
89	415677,78	1377305,11
90	415658,34	1377062,75
91	415646,47	1376734,45
92	415648,39	1376490,93
93	415664,95	1376169,90
94	415688,27	1375923,93
95	415743,44	1375528,96
96	415787,62	1375289,47
97	415860,46	1374972,73
98	415925,35	1374738,01
99	416025,42	1374429,12
100	416046,18	1374372,38
101	416262,68	1374417,22
102	416523,59	1374436,39

Обозначение характерных точек границ	Координаты МСК-63 зона I	
	X	Y
103	416784,77	1374421,34
104	417041,75	1374372,32
105	417290,13	1374290,19
106	417324,59	1374273,53
107	417311,06	1374302,41
108	417174,18	1374625,72
109	417104,61	1374812,42
110	417022,45	1375066,27
111	416969,30	1375259,01
112	416910,05	1375516,84
113	416874,00	1375712,54
114	416825,45	1376060,85
115	416806,63	1376259,75
116	416793,04	1376525,81
117	416791,56	1376722,20
118	416799,99	1376958,02
119	416761,89	1376976,80
120	416694,74	1377019,83
121	416627,79	1377071,02
122	416568,03	1377123,84
123	416511,44	1377185,55
124	416462,03	1377248,89
125	416417,95	1377315,36
126	416381,31	1377386,21
127	416348,92	1377464,01
128	416323,57	1377539,63
129	416305,42	1377621,37
130	416294,31	1377700,93
131	416289,36	1377780,53
132	416293,05	1377860,21
133	416303,91	1377943,78
134	416319,77	1378021,95
135	416344,46	1378100,06
136	416344,93	1378101,83
137	416375,07	1378176,27
138	416410,59	1378247,68
139	416453,62	1378314,83
140	416504,81	1378381,78
141	416557,63	1378441,55
142	416619,34	1378498,13
143	416682,68	1378547,54

Обозначение характерных точек границ	Координаты МСК-63 зона I	
	X	Y
144	416749,15	1378591,63
145	416820,22	1378628,36
146	416897,80	1378660,65
147	416973,42	1378686,00
148	417055,16	1378704,15
149	417134,72	1378715,26
150	417180,93	1378718,13
151	417274,40	1378948,93
152	417358,71	1379133,17
153	417478,10	1379367,00
154	417577,90	1379542,78
155	417717,47	1379765,73
156	417831,49	1379931,20
157	418041,35	1380209,21
158	418170,51	1380365,39
159	418346,31	1380560,31
160	418487,22	1380703,37
161	418680,72	1380883,50
162	418832,34	1381012,78
163	419108,34	1381228,04
164	419271,56	1381344,20
165	419493,79	1381488,25
166	419665,55	1381589,24
167	419900,45	1381713,88
168	420080,36	1381799,51
169	420402,67	1381936,01
170	420590,55	1382006,01
171	420842,33	1382087,59
172	421036,74	1382141,22
173	421293,53	1382200,28
174	421489,47	1382236,42
175	421836,13	1382284,85
176	422037,21	1382303,92
177	422300,05	1382317,47
178	422499,29	1382319,04
179	422765,04	1382309,54
180	422963,66	1382293,74
181	423311,04	1382250,79
182	423507,53	1382217,74
183	423767,59	1382162,24
184	423960,45	1382112,19

Обозначение характерных точек границ	Координаты МСК-63 зона I	
	X	Y
185	424214,68	1382034,23
186	424402,45	1381967,56
187	424726,88	1381836,17
188	424909,40	1381752,73
189	425144,95	1381632,46
190	425321,62	1381532,11
191	425544,66	1381392,43
192	425707,79	1381280,11
193	425987,15	1381069,22
194	426140,79	1380942,36
195	426338,26	1380764,26
196	426480,26	1380624,48
197	426661,45	1380429,85
198	426790,72	1380278,23
199	427006,30	1380001,79
200	427121,56	1379839,92
201	427267,82	1379614,06
202	427367,18	1379445,02
203	427492,53	1379208,66
204	427577,46	1379030,21
205	427714,23	1378707,16
206	427784,24	1378519,16
207	427865,53	1378268,24
208	427918,62	1378076,19
209	427978,22	1377817,04
210	428014,37	1377621,09
211	428062,79	1377274,43
212	428081,72	1377076,09
213	428095,42	1376810,52
214	428096,99	1376611,28
215	428087,49	1376345,53
216	428071,29	1376143,68
217	428028,39	1375797,35
218	427995,17	1375600,60
219	427940,18	1375342,98
220	427889,36	1375147,58
221	427812,17	1374895,89
222	427744,81	1374706,40
223	427613,46	1374382,25
224	427531,17	1374202,13
225	427500,80	1374142,65

Обозначение характерных точек границ	Координаты МСК-63 зона 1	
	X	Y
226	427511,97	1374139,75
227	427585,75	1374067,13
228	427613,34	1373967,34
229	427587,33	1373867,13
230	427514,71	1373793,35
231	427512,38	1373792,71
232	427525,46	1373727,50
233	427538,74	1373595,95
234	427536,80	1373544,55
235	427518,90	1373413,49
236	427506,00	1373363,76
237	427497,91	1373339,31
238	427445,15	1373214,43
239	427421,36	1373172,65
240	427407,23	1373151,13
241	427323,83	1373044,04
242	427290,15	1373009,95
243	427270,92	1372992,83
244	427165,59	1372912,81
245	427121,30	1372886,77
246	427098,30	1372875,20
247	426975,84	1372825,17
248	426926,32	1372811,48
249	426881,80	1372803,06
250	426821,50	1372695,69
251	426596,41	1372346,67
252	426351,32	1372013,21
253	426085,89	1371694,85
254	425760,36	1372090,29
255	425615,28	1371987,33
256	425394,73	1371844,37
257	425222,96	1371743,38
258	424988,07	1371618,74
259	424808,16	1371533,11
260	424485,84	1371396,62
261	424299,15	1371326,99
262	424045,46	1371244,83
263	423854,13	1371191,95
264	423593,34	1371132,03
265	423398,50	1371096,12
266	423048,49	1371047,38

Обозначение характерных точек границ	Координаты МСК-63 зона 1	
	X	Y
267	422852,15	1371028,75
268	422726,73	1371022,28
269	422546,41	1370704,20
270	422545,81	1370704,54
271	422078,01	1369879,18
272	422375,07	1369868,56
273	422619,64	1369870,44
274	422944,22	1369887,18
275	423186,64	1369910,32
276	423580,36	1369965,32
277	423817,70	1370009,02
278	424137,84	1370082,52
279	424371,26	1370147,03
280	424681,75	1370247,57
281	424909,92	1370332,67
282	425277,16	1370488,19
283	425497,05	1370592,84
284	425784,14	1370745,18
285	425994,07	1370868,61
286	426266,80	1371045,39
287	426465,18	1371186,64
288	426779,64	1371431,91
289	426964,95	1371589,91
1	427202,84	1371811,37
Сектор 21	Набс от 155,00 м до 160,00 м	
1	426596,41	1372346,67
2	426821,50	1372695,69
3	426881,80	1372803,06
4	426926,32	1372811,48
5	426975,84	1372825,17
6	427098,30	1372875,20
7	427121,30	1372886,77
8	427165,59	1372912,81
9	427270,92	1372992,83
10	427290,15	1373009,95
11	427323,83	1373044,04
12	427407,23	1373151,13
13	427421,36	1373172,65
14	427445,15	1373214,43
15	427497,91	1373339,31

Обозначение характерных точек границ	Координаты МСК-63 зона 1	
	X	Y
16	427506,00	1373363,76
17	427518,90	1373413,49
18	427536,80	1373544,55
19	427538,74	1373595,95
20	427525,46	1373727,50
21	427512,38	1373792,71
22	427414,92	1373765,77
23	427314,71	1373791,77
24	427240,93	1373864,40
25	427213,35	1373964,19
26	427239,35	1374064,39
27	427311,98	1374138,17
28	427411,76	1374165,76
29	427500,80	1374142,65
30	427531,17	1374202,13
31	427613,46	1374382,25
32	427744,81	1374706,40
33	427812,17	1374895,89
34	427889,36	1375147,58
35	427940,18	1375342,98
36	427995,17	1375600,60
37	428028,39	1375797,35
38	428071,29	1376143,68
39	428087,49	1376345,53
40	428096,99	1376611,28
41	428095,42	1376810,52
42	428081,72	1377076,09
43	428062,79	1377274,43
44	428014,37	1377621,09
45	427978,22	1377817,04
46	427918,62	1378076,19
47	427865,53	1378268,24
48	427784,24	1378519,16
49	427714,23	1378707,16
50	427577,46	1379030,21
51	427492,53	1379208,66
52	427367,18	1379445,02
53	427267,82	1379614,06
54	427121,56	1379839,92
55	427006,30	1380001,79
56	426790,72	1380278,23

Обозначение характерных точек границ	Координаты МСК-63 зона 1	
	X	Y
57	426661,45	1380429,85
58	426480,26	1380624,48
59	426338,26	1380764,26
60	426140,79	1380942,36
61	425987,15	1381069,22
62	425707,79	1381280,11
63	425544,66	1381392,43
64	425321,62	1381532,11
65	425144,95	1381632,46
66	424909,40	1381752,73
67	424726,88	1381836,17
68	424402,45	1381967,56
69	424214,68	1382034,23
70	423960,45	1382112,19
71	423767,59	1382162,24
72	423507,53	1382217,74
73	423311,04	1382250,79
74	422963,66	1382293,74
75	422765,04	1382309,54
76	422499,29	1382319,04
77	422300,05	1382317,47
78	422037,21	1382303,92
79	421836,13	1382284,85
80	421489,47	1382236,42
81	421293,53	1382200,28
82	421036,74	1382141,22
83	420842,33	1382087,59
84	420590,55	1382006,01
85	420402,67	1381936,01
86	420080,36	1381799,51
87	419900,45	1381713,88
88	419665,55	1381589,24
89	419493,79	1381488,25
90	419271,56	1381344,20
91	419108,34	1381228,04
92	418832,34	1381012,78
93	418680,72	1380883,50
94	418487,22	1380703,37
95	418346,31	1380560,31
96	418170,51	1380365,39
97	418041,35	1380209,21



Обозначение характерных точек границ	Координаты МСК-63 зона 1	
	X	Y
98	417831,49	1379931,20
99	417717,47	1379765,73
100	417577,90	1379542,78
101	417478,10	1379367,00
102	417358,71	1379133,17
103	417274,40	1378948,93
104	417180,93	1378718,13
105	417134,72	1378715,26
106	417055,16	1378704,15
107	416973,42	1378686,00
108	416897,80	1378660,65
109	416820,22	1378628,36
110	416749,15	1378591,63
111	416682,68	1378547,54
112	416619,34	1378498,13
113	416557,63	1378441,55
114	416504,81	1378381,78
115	416453,62	1378314,83
116	416410,59	1378247,68
117	416375,07	1378176,27
118	416344,93	1378101,83
119	416344,46	1378100,06
120	416319,77	1378021,95
121	416303,91	1377943,78
122	416293,05	1377860,21
123	416289,36	1377780,53
124	416294,31	1377700,93
125	416305,42	1377621,37
126	416323,57	1377539,63
127	416348,92	1377464,01
128	416381,31	1377386,21
129	416417,95	1377315,36
130	416462,03	1377248,89
131	416511,44	1377185,55
132	416568,03	1377123,84
133	416627,79	1377071,02
134	416694,74	1377019,83
135	416761,89	1376976,80
136	416799,99	1376958,02
137	416791,56	1376722,20
138	416793,04	1376525,81

Обозначение характерных точек границ	Координаты МСК-63 зона 1	
	X	Y
139	416806,63	1376259,75
140	416825,45	1376060,85
141	416874,00	1375712,54
142	416910,05	1375516,84
143	416969,30	1375259,01
144	417022,45	1375066,27
145	417104,61	1374812,42
146	417174,18	1374625,72
147	417311,06	1374302,41
148	417324,59	1374273,53
149	417525,67	1374176,34
150	417744,33	1374032,71
151	417942,38	1373861,78
152	418116,42	1373666,45
153	418263,47	1373450,08
154	418381,03	1373216,37
155	418467,07	1372969,31
156	418486,99	1372873,13
157	418994,18	1373767,82
158	418985,08	1373778,69
159	418749,36	1374086,45
160	418709,87	1374142,72
161	418553,55	1374390,10
162	418518,23	1374451,22
163	418386,11	1374707,10
164	418354,65	1374774,55
165	418289,57	1374928,24
166	417061,99	1375388,09
167	417391,63	1375443,02
168	417365,71	1375558,45
169	417330,10	1375779,97
170	417308,33	1375999,17
171	417299,90	1376221,34
172	417305,22	1376445,99
173	417323,67	1376665,14
174	417364,23	1376925,49
175	417302,04	1376916,80
176	417228,59	1376912,23
177	417155,08	1376915,64
178	417074,10	1376926,66
179	417001,98	1376941,29

Обозначение характерных точек границ	Координаты МСК-63 зона 1	
	X	Y
180	416924,42	1376965,51
181	416855,72	1376993,33
182	416789,84	1377026,10
183	416727,88	1377065,80
184	416663,25	1377115,84
185	416608,12	1377164,57
186	416553,05	1377224,31
187	416507,47	1377282,76
188	416466,79	1377344,08
189	416432,99	1377409,44
190	416402,04	1377485,09
191	416378,66	1377554,86
192	416360,84	1377634,13
193	416350,59	1377707,54
194	416346,02	1377780,98
195	416349,43	1377854,49
196	416360,45	1377935,47
197	416375,09	1378007,59
198	416397,37	1378077,72
199	416399,30	1378085,17
200	416427,12	1378153,85
201	416459,89	1378219,74
202	416499,59	1378281,69
203	416549,63	1378346,32
204	416598,36	1378401,45
205	416658,11	1378456,52
206	416716,55	1378502,10
207	416777,87	1378542,78
208	416843,44	1378576,67
209	416918,88	1378607,53
210	416988,65	1378630,91
211	417067,93	1378648,73
212	417141,33	1378658,98
213	417214,77	1378663,55
214	417288,28	1378660,14
215	417369,27	1378649,12
216	417441,38	1378634,49
217	417518,94	1378610,28
218	417587,64	1378582,45
219	417653,53	1378549,68
220	417715,48	1378509,98

Обозначение характерных точек границ	Координаты МСК-63 зона 1	
	X	Y
221	417780,11	1378459,94
222	417835,25	1378411,21
223	417871,88	1378371,46
224	417893,00	1378415,16
225	418002,92	1378610,97
226	418122,05	1378796,03
227	418253,56	1378975,28
228	418396,61	1379147,10
229	418548,09	1379308,11
230	418711,79	1379461,92
231	418805,32	1379539,73
232	418676,83	1379695,83
233	418896,02	1379613,70
234	419062,06	1379735,33
235	419287,46	1379884,27
236	419496,53	1380074,93
237	419558,74	1380127,13
238	419858,83	1380357,29
239	419920,15	1380400,37
240	420168,80	1380557,45
241	420230,23	1380592,90
242	420479,19	1380721,71
243	420549,35	1380754,58
244	420907,03	1380902,44
245	420972,76	1380926,47
246	421243,27	1381011,05
247	421320,90	1381031,89
248	421599,92	1381092,86
249	421672,04	1381105,71
250	422047,49	1381155,22
251	422126,61	1381162,21
252	422415,03	1381173,86
253	422486,18	1381173,99
254	422692,88	1381166,60
255	422847,36	1381154,31
256	423232,48	1381103,27
257	423299,16	1381091,64
258	423576,54	1381029,46
259	423651,43	1381009,54
260	423922,34	1380923,42
261	423995,20	1380897,05

Обозначение характерных точек границ	Координаты МСК-63 зона 1	
	X	Y
262	424345,10	1380752,21
263	424416,31	1380719,11
264	424676,68	1380582,30
265	424737,62	1380547,10
266	424973,80	1380395,81
267	425037,35	1380351,48
268	425337,84	1380121,01
269	425397,29	1380071,31
270	425611,41	1379873,80
271	425661,31	1379824,07
272	425859,52	1379606,14
273	425904,08	1379553,12
274	426139,93	1379245,07
275	426177,94	1379190,99
276	426330,12	1378950,88
277	426368,98	1378883,84
278	426502,48	1378625,35
279	426532,53	1378561,21
280	426678,39	1378209,00
281	426704,58	1378137,28
282	426789,00	1377867,30
283	426809,19	1377792,49
284	426872,02	1377503,87
285	426883,66	1377438,52
286	426933,38	1377060,71
287	426940,18	1376983,53
288	426951,81	1376694,72
289	426950,96	1376597,11
290	427327,66	1376456,01
291	427399,43	1376467,97
292	427391,38	1376103,60
293	427360,85	1375739,06
294	427308,72	1375380,72
295	427234,03	1375023,07
296	427138,06	1374672,27
297	427021,48	1374329,54
298	426923,11	1374067,52
299	426972,16	1374047,65
300	426991,84	1374037,65
301	427082,72	1373971,41
302	427099,14	1373956,65

Обозначение характерных точек границ	Координаты МСК-63 зона 1	
	X	Y
303	427169,78	1373869,15
304	427183,13	1373848,28
305	427227,41	1373747,84
306	427234,25	1373726,85
307	427251,78	1373614,33
308	427242,56	1373492,79
309	427233,31	1373449,67
310	427204,17	1373375,79
311	427190,41	1373344,15
312	427132,93	1373262,39
313	427111,41	1373235,33
314	427034,77	1373171,29
315	426996,98	1373144,63
316	426912,75	1373107,05
317	426875,08	1373093,25
318	426762,61	1373075,73
319	426725,02	1373075,19
320	426705,91	1373028,01
321	426627,27	1372923,83
322	426524,34	1372843,55
323	426404,15	1372792,65
324	426279,92	1372775,30
325	426207,45	1372663,02
326	425992,20	1372370,21
327	425759,60	1372091,22
328	425712,66	1372148,24
329	424439,21	1372625,36
330	424338,25	1372577,65
331	423978,55	1372429,10
332	423912,77	1372405,19
333	423639,59	1372320,04
334	423569,16	1372301,08
335	423434,04	1372270,01
336	422726,73	1371022,28
337	422852,15	1371028,75
338	423048,49	1371047,38
339	423398,50	1371096,12
340	423593,34	1371132,03
341	423854,13	1371191,95
342	424045,46	1371244,83
343	424299,15	1371326,99

Обозначение характерных точек границ	Координаты МСК-63 зона 1	
	X	Y
344	424485,84	1371396,62
345	424808,16	1371533,11
346	424988,07	1371618,74
347	425222,96	1371743,38
348	425394,73	1371844,37
349	425615,28	1371987,33
350	425760,36	1372090,29
351	426085,89	1371694,85
352	426351,32	1372013,21
1	426596,41	1372346,67
Сектор 22	Набс от 150,00 м до 155,00 м	
1	427132,93	1373262,39
2	427190,41	1373344,15
3	427204,17	1373375,79
4	427233,31	1373449,67
5	427242,56	1373492,79
6	427251,78	1373614,33
7	427234,25	1373726,85
8	427227,41	1373747,84
9	427183,13	1373848,28
10	427169,78	1373869,15
11	427099,14	1373956,65
12	427082,72	1373971,41
13	426991,84	1374037,65
14	426972,16	1374047,65
15	426923,11	1374067,52
16	427021,48	1374329,54
17	427138,06	1374672,27
18	427234,03	1375023,07
19	427308,72	1375380,72
20	427360,85	1375739,06
21	427391,38	1376103,60
22	427399,43	1376467,97
23	427327,66	1376456,01
24	426893,02	1376383,58
25	426886,03	1376069,32
26	426859,83	1375756,54
27	426814,80	1375447,38
28	426751,21	1375142,35
29	426668,07	1374838,50

Обозначение характерных точек границ	Координаты МСК-63 зона 1	
	X	Y
30	426567,88	1374543,98
31	426396,31	1374086,22
32	426295,10	1373839,35
33	426397,59	1373826,68
34	426509,83	1373781,22
35	426524,07	1373800,09
36	426585,83	1373848,25
37	426657,94	1373878,79
38	426735,50	1373889,63
39	426813,23	1373880,02
40	426885,82	1373850,62
41	426948,32	1373803,43
42	426996,49	1373741,68
43	427027,03	1373669,56
44	427037,86	1373592,00
45	427028,25	1373514,28
46	426998,85	1373441,69
47	426951,67	1373379,18
48	426889,92	1373331,02
49	426817,80	1373300,48
50	426768,81	1373293,64
51	426770,92	1373278,53
52	426754,90	1373148,99
53	426725,02	1373075,19
54	426762,61	1373075,73
55	426875,08	1373093,25
56	426912,75	1373107,05
57	426996,98	1373144,63
58	427034,77	1373171,29
59	427111,41	1373235,33
1	427132,93	1373262,39
Сектор 23	Набс от 145,00 м до 150,00 м	
1	425842,99	1373017,23
2	425839,91	1373021,17
3	425789,01	1373141,37
4	425770,95	1373270,64
5	425775,91	1373310,78
6	425772,01	1373338,76
7	425788,02	1373468,30
8	425837,02	1373589,28

Обозначение характерных точек границ	Координаты МСК-63 зона 1	
	X	Y
9	425915,66	1373693,46
10	426018,58	1373773,73
11	426138,77	1373824,63
12	426268,05	1373842,69
13	426295,10	1373839,35
14	426396,31	1374086,22
15	426567,88	1374543,98
16	426668,07	1374838,50
17	426751,21	1375142,35
18	426814,80	1375447,38
19	426859,83	1375756,54
20	426886,03	1376069,32
21	426893,02	1376383,58
22	426386,60	1376299,19
23	426380,67	1376035,03
24	426358,81	1375774,01
25	426320,88	1375514,04
26	426267,83	1375259,59
27	426198,07	1375004,73
28	426114,28	1374758,43
29	425913,13	1374221,78
30	425814,00	1373980,25
31	425699,62	1373743,90
32	425571,45	1373515,72
33	425428,77	1373294,67
34	425273,98	1373084,21
35	425107,03	1372883,97
36	425433,31	1372487,59
37	425633,09	1372727,21
38	425817,83	1372978,47
1	425842,99	1373017,23
Сектор 24	Набс от 140,00 м до 145,00 м	
1	425571,45	1373515,72
2	425699,62	1373743,90
3	425814,00	1373980,25
4	425913,13	1374221,78
5	426114,28	1374758,43
6	426198,07	1375004,73
7	426267,83	1375259,59
8	426320,88	1375514,04

Обозначение характерных точек границ	Координаты МСК-63 зона 1	
	X	Y
9	426358,81	1375774,01
10	426380,67	1376035,03
11	426386,60	1376299,19
12	425880,19	1376214,81
13	425875,55	1376003,51
14	425857,78	1375791,48
15	425827,59	1375583,74
16	425784,45	1375376,84
17	425727,67	1375169,77
18	425660,69	1374972,87
19	425429,95	1374357,35
20	425350,23	1374163,24
21	425258,06	1373972,89
22	425154,68	1373788,94
23	425039,93	1373611,19
24	424914,86	1373441,21
25	424780,74	1373280,34
26	425107,03	1372883,97
27	425273,98	1373084,21
28	425428,77	1373294,67
1	425571,45	1373515,72
Сектор 25	Набс от 133,73 м до 140,00 м	
1	425154,68	1373788,94
2	425258,06	1373972,89
3	425350,23	1374163,24
4	425429,95	1374357,35
5	425660,69	1374972,87
6	425727,67	1375169,77
7	425784,45	1375376,84
8	425827,59	1375583,74
9	425857,78	1375791,48
10	425875,55	1376003,51
11	425880,19	1376214,81
12	425648,36	1376176,18
13	425038,81	1375100,90
14	424489,33	1373634,33
15	424780,74	1373280,34
16	424914,86	1373441,21
17	425039,93	1373611,19
1	425154,68	1373788,94

Обозначение характерных точек границ	Координаты МСК-63 зона 1	
	Х	У
Сектор 26	Набс от 152,88 м до 155,00 м	
1	424338,25	1372577,65
2	424439,21	1372625,36
3	424151,67	1372733,10
4	424151,41	1372732,41
5	423775,90	1372873,07
6	423434,04	1372270,01
7	423569,16	1372301,08
8	423639,59	1372320,04
9	423912,77	1372405,19
10	423978,55	1372429,10
1	424338,25	1372577,65
Сектор 27	Набс от 150,00 м до 155,00 м	
1	417796,02	1375510,40
2	417772,73	1375614,11
3	417741,57	1375807,93
4	417722,45	1376001,89
5	417715,19	1376196,27
6	417719,80	1376390,70
7	417736,26	1376584,56
8	417764,43	1376776,71
9	417803,85	1376965,36
10	417855,17	1377153,00
11	417939,06	1377393,80
12	417934,18	1377383,99
13	417897,80	1377327,23
14	417848,92	1377264,93
15	417804,28	1377214,42
16	417746,49	1377160,88
17	417692,95	1377119,12
18	417636,77	1377081,85
19	417576,89	1377050,88
20	417503,41	1377021,38
21	417439,49	1376999,95
22	417362,67	1376982,47
23	417295,43	1376973,08
24	417228,14	1376968,90
25	417160,80	1376972,02
26	417082,40	1376983,21

Обозначение характерных точек границ	Координаты МСК-63 зона 1	
	Х	У
27	417016,34	1376996,61
28	416941,08	1377019,88
29	416878,14	1377045,37
30	416817,78	1377075,39
31	416761,02	1377111,77
32	416698,72	1377160,65
33	416648,21	1377205,30
34	416594,67	1377263,08
35	416552,91	1377316,62
36	416515,64	1377372,80
37	416484,67	1377432,68
38	416455,17	1377506,17
39	416433,74	1377570,09
40	416416,26	1377646,90
41	416406,87	1377714,14
42	416402,69	1377781,43
43	416405,81	1377848,77
44	416417,00	1377927,17
45	416430,40	1377993,24
46	416450,82	1378057,49
47	416453,68	1378068,51
48	416479,16	1378131,43
49	416509,18	1378191,79
50	416545,56	1378248,55
51	416594,44	1378310,85
52	416639,09	1378361,36
53	416696,87	1378414,90
54	416750,41	1378456,66
55	416806,59	1378493,93
56	416866,66	1378524,98
57	416939,96	1378554,41
58	417003,88	1378575,83
59	417080,69	1378593,31
60	417147,93	1378602,70
61	417215,22	1378606,88
62	417282,56	1378603,76
63	417360,96	1378592,57
64	417427,03	1378579,17
65	417502,29	1378555,90
66	417565,22	1378530,41
67	417625,58	1378500,39



Обозначение характерных точек границ	Координаты МСК-63 зона 1	
	X	Y
68	417682,34	1378464,01
69	417744,64	1378415,13
70	417795,15	1378370,48
71	417848,70	1378312,70
72	417890,45	1378259,16
73	417927,72	1378202,98
74	417958,69	1378143,10
75	417988,20	1378069,61
76	418009,62	1378005,69
77	418027,10	1377928,88
78	418036,49	1377861,64
79	418040,67	1377794,35
80	418037,55	1377727,01
81	418026,36	1377648,61
82	418016,72	1377601,08
83	418130,19	1377903,51
84	418202,12	1378079,02
85	418286,73	1378254,19
86	418383,10	1378425,80
87	418487,16	1378587,45
88	418602,23	1378744,30
89	418727,39	1378894,64
90	418861,48	1379036,97
91	419003,18	1379170,11
92	419066,34	1379222,65
93	418805,32	1379539,73
94	418711,79	1379461,92
95	418548,09	1379308,11
96	418396,61	1379147,10
97	418253,56	1378975,28
98	418122,05	1378796,03
99	418002,92	1378610,97
100	417893,00	1378415,16
101	417871,88	1378371,46
102	417835,25	1378411,21
103	417780,11	1378459,94
104	417715,48	1378509,98
105	417653,53	1378549,68
106	417587,64	1378582,45
107	417518,94	1378610,28
108	417441,38	1378634,49

Обозначение характерных точек границ	Координаты МСК-63 зона 1	
	X	Y
109	417369,27	1378649,12
110	417288,28	1378660,14
111	417214,77	1378663,55
112	417141,33	1378658,98
113	417067,93	1378648,73
114	416988,65	1378630,91
115	416918,88	1378607,53
116	416843,44	1378576,67
117	416777,87	1378542,78
118	416716,55	1378502,10
119	416658,11	1378456,52
120	416598,36	1378401,45
121	416549,63	1378346,32
122	416499,59	1378281,69
123	416459,89	1378219,74
124	416427,12	1378153,85
125	416399,30	1378085,17
126	416397,37	1378077,72
127	416375,09	1378007,59
128	416360,45	1377935,47
129	416349,43	1377854,49
130	416346,02	1377780,98
131	416350,59	1377707,54
132	416360,84	1377634,13
133	416378,66	1377554,86
134	416402,04	1377485,09
135	416432,99	1377409,44
136	416466,79	1377344,08
137	416507,47	1377282,76
138	416553,05	1377224,31
139	416608,12	1377164,57
140	416663,25	1377115,84
141	416727,88	1377065,80
142	416789,84	1377026,10
143	416855,72	1376993,33
144	416924,42	1376965,51
145	417001,98	1376941,29
146	417074,10	1376926,66
147	417155,08	1376915,64
148	417228,59	1376912,23
149	417302,04	1376916,80

Обозначение характерных точек границ	Координаты МСК-63 зона I	
	X	Y
150	417364,23	1376925,49
151	417323,67	1376665,14
152	417305,22	1376445,99
153	417299,90	1376221,34
154	417308,33	1375999,17
155	417330,10	1375779,97
156	417365,71	1375558,45
157	417391,63	1375443,02
1	417796,02	1375510,40
Сектор 28	Набс от 145,00 м до 150,00 м	
Внешняя граница		
1	418200,41	1375577,79
2	418179,75	1375669,76
3	418153,04	1375835,89
4	418136,63	1376002,71
5	418130,44	1376169,20
6	418134,38	1376335,41
7	418148,57	1376502,12
8	418172,64	1376666,28
9	418206,43	1376827,98
10	418250,42	1376988,81
11	418304,13	1377146,67
12	418546,49	1377793,13
13	418608,84	1377944,92
14	418680,47	1378093,22
15	418763,07	1378240,31
16	418853,47	1378380,51
17	418950,89	1378513,31
18	419058,18	1378642,18
19	419173,35	1378764,40
20	419327,36	1378905,57
21	419066,34	1379222,65
22	419003,18	1379170,11
23	418861,48	1379036,97
24	418727,39	1378894,64
25	418602,23	1378744,30
26	418487,16	1378587,45
27	418383,10	1378425,80
28	418286,73	1378254,19
29	418202,12	1378079,02

Обозначение характерных точек границ	Координаты МСК-63 зона I	
	X	Y
30	418130,19	1377903,51
31	418016,72	1377601,08
32	418026,36	1377648,61
33	418037,55	1377727,01
34	418040,67	1377794,35
35	418036,49	1377861,64
36	418027,10	1377928,88
37	418009,62	1378005,69
38	417988,20	1378069,61
39	417958,69	1378143,10
40	417927,72	1378202,98
41	417890,45	1378259,16
42	417848,70	1378312,70
43	417795,15	1378370,48
44	417744,64	1378415,13
45	417682,34	1378464,01
46	417625,58	1378500,39
47	417565,22	1378530,41
48	417502,29	1378555,90
49	417427,03	1378579,17
50	417360,96	1378592,57
51	417282,56	1378603,76
52	417215,22	1378606,88
53	417147,93	1378602,70
54	417080,69	1378593,31
55	417003,88	1378575,83
56	416939,96	1378554,41
57	416866,66	1378524,98
58	416806,59	1378493,93
59	416750,41	1378456,66
60	416696,87	1378414,90
61	416639,09	1378361,36
62	416594,44	1378310,85
63	416545,56	1378248,55
64	416509,18	1378191,79
65	416479,16	1378131,43
66	416453,68	1378068,51
67	416450,82	1378057,49
68	416430,40	1377993,24
69	416417,00	1377927,17
70	416405,81	1377848,77

Обозначение характерных точек границ	Координаты МСК-63 зона 1	
	X	Y
71	416402,69	1377781,43
72	416406,87	1377714,14
73	416416,26	1377646,90
74	416433,74	1377570,09
75	416455,17	1377506,17
76	416484,67	1377432,68
77	416515,64	1377372,80
78	416552,91	1377316,62
79	416594,67	1377263,08
80	416648,21	1377205,30
81	416698,72	1377160,65
82	416761,02	1377111,77
83	416817,78	1377075,39
84	416878,14	1377045,37
85	416941,08	1377019,88
86	417016,34	1376996,61
87	417082,40	1376983,21
88	417160,80	1376972,02
89	417228,14	1376968,90
90	417295,43	1376973,08
91	417362,67	1376982,47
92	417439,49	1376999,95
93	417503,41	1377021,38
94	417576,89	1377050,88
95	417636,77	1377081,85
96	417692,95	1377119,12
97	417746,49	1377160,88
98	417804,28	1377214,42
99	417848,92	1377264,93
100	417897,80	1377327,23
101	417934,18	1377383,99
102	417939,06	1377393,80
103	417855,17	1377153,00
104	417803,85	1376965,36
105	417764,43	1376776,71
106	417736,26	1376584,56
107	417719,80	1376390,70
108	417715,19	1376196,27
109	417722,45	1376001,89
110	417741,57	1375807,93
111	417772,73	1375614,11

Обозначение характерных точек границ	Координаты МСК-63 зона 1	
	X	Y
112	417796,02	1375510,40
1	418200,41	1375577,79
Внутренняя граница		
113	417763,55	1377254,51
114	417811,12	1377307,53
115	417851,84	1377360,37
116	417884,88	1377411,93
117	417912,16	1377466,77
118	417935,31	1377523,94
119	417939,10	1377538,53
120	417957,64	1377596,90
121	417969,82	1377656,92
122	417981,17	1377732,72
123	417984,01	1377793,90
124	417980,21	1377855,03
125	417971,68	1377916,12
126	417954,54	1377990,47
127	417935,07	1378048,54
128	417907,00	1378119,86
129	417878,87	1378174,26
130	417845,02	1378225,30
131	417807,08	1378273,94
132	417755,06	1378329,76
133	417709,17	1378370,31
134	417649,20	1378418,05
135	417597,64	1378451,09
136	417542,80	1378478,37
137	417485,63	1378501,52
138	417412,67	1378523,85
139	417352,65	1378536,03
140	417276,85	1378547,38
141	417215,67	1378550,22
142	417154,54	1378546,42
143	417093,45	1378537,89
144	417019,10	1378520,75
145	416961,03	1378501,28
146	416889,88	1378473,29
147	416835,31	1378445,08
148	416784,27	1378411,22
149	416735,63	1378373,29
150	416679,82	1378321,27

Обозначение характерных точек границ	Координаты МСК-63 зона 1	
	X	Y
151	416639,26	1378275,38
152	416591,52	1378215,41
153	416558,48	1378163,85
154	416531,21	1378109,01
155	416508,06	1378051,85
156	416504,27	1378037,25
157	416485,72	1377978,88
158	416473,54	1377918,86
159	416462,19	1377843,06
160	416459,35	1377781,88
161	416463,15	1377720,75
162	416471,69	1377659,66
163	416488,83	1377585,31
164	416508,29	1377527,24
165	416536,36	1377455,92
166	416564,49	1377401,52
167	416598,35	1377350,48
168	416636,28	1377301,84
169	416688,30	1377246,02
170	416734,19	1377205,47
171	416794,16	1377157,73
172	416845,73	1377124,69
173	416900,56	1377097,41
174	416957,73	1377074,26
175	417030,69	1377051,93
176	417090,71	1377039,75
177	417166,52	1377028,40
178	417227,70	1377025,56
179	417288,82	1377029,36
180	417349,91	1377037,90
181	417424,26	1377055,03
182	417482,33	1377074,50
183	417553,65	1377102,57
184	417608,05	1377130,70
185	417659,09	1377164,56
186	417707,73	1377202,49
113	417763,55	1377254,51
Сектор 29	Набс от 140,00 м до 145,00 м	
1	418604,79	1375645,18
2	418586,54	1375726,87

Обозначение характерных точек границ	Координаты МСК-63 зона 1	
	X	Y
3	418564,46	1375864,38
4	418550,83	1376002,93
5	418545,69	1376142,10
6	418548,96	1376280,13
7	418560,79	1376419,05
8	418580,84	1376555,85
9	418609,00	1376690,60
10	418645,66	1376824,63
11	418690,42	1376956,17
12	418962,84	1377682,86
13	419014,72	1377809,08
14	419074,21	1377932,25
15	419143,04	1378054,83
16	419218,79	1378172,23
17	419300,87	1378283,90
18	419389,67	1378390,47
19	419484,94	1378491,57
20	419588,37	1378588,49
21	419327,36	1378905,57
22	419173,35	1378764,40
23	419058,18	1378642,18
24	418950,89	1378513,31
25	418853,47	1378380,51
26	418763,07	1378240,31
27	418680,47	1378093,22
28	418608,84	1377944,92
29	418546,49	1377793,13
30	418304,13	1377146,67
31	418250,42	1376988,81
32	418206,43	1376827,98
33	418172,64	1376666,28
34	418148,57	1376502,12
35	418134,38	1376335,41
36	418130,44	1376169,20
37	418136,63	1376002,71
38	418153,04	1375835,89
39	418179,75	1375669,76
40	418200,41	1375577,79
1	418604,79	1375645,18
Сектор 30	Набс от 135,00 м до 140,00 м	

Обозначение характерных точек границ	Координаты МСК-63 зона 1	
	X	Y
1	418985,00	1375835,57
2	418975,87	1375893,04
3	418965,04	1376003,17
4	418960,94	1376114,95
5	418963,59	1376225,31
6	418973,11	1376336,67
7	418989,21	1376446,20
8	419011,83	1376554,13
9	419041,22	1376661,38
10	419076,71	1376765,67
11	419420,35	1377672,75
12	419468,39	1377772,07
13	419523,48	1377870,07
14	419583,77	1377963,48
15	419648,59	1378051,78
16	419721,01	1378138,59
17	419796,97	1378219,15
18	419850,76	1378269,74
19	419588,37	1378588,49
20	419484,94	1378491,57
21	419389,67	1378390,47
22	419300,87	1378283,90
23	419218,79	1378172,23
24	419143,04	1378054,83
25	419074,21	1377932,25
26	419014,72	1377809,08
27	418962,84	1377682,86
28	418690,42	1376956,17
29	418645,66	1376824,63
30	418609,00	1376690,60
31	418580,84	1376555,85
32	418560,79	1376419,05
33	418548,96	1376280,13
34	418545,69	1376142,10
35	418550,83	1376002,93
36	418564,46	1375864,38
37	418586,54	1375726,87
38	418604,79	1375645,18
39	418934,23	1375700,07
1	418985,00	1375835,57

Обозначение характерных точек границ	Координаты МСК-63 зона 1	
	X	Y
Сектор 31	Набс от 132,20 м до 135,00 м	
1	418985,00	1375835,57
2	419882,54	1378231,13
3	419850,76	1378269,74
4	419796,97	1378219,15
5	419721,01	1378138,59
6	419648,59	1378051,78
7	419583,77	1377963,48
8	419523,48	1377870,07
9	419468,39	1377772,07
10	419420,35	1377672,75
11	419076,71	1376765,67
12	419041,22	1376661,38
13	419011,83	1376554,13
14	418989,21	1376446,20
15	418973,11	1376336,67
16	418963,59	1376225,31
17	418960,94	1376114,95
18	418965,04	1376003,17
19	418975,87	1375893,04
1	418985,00	1375835,57
Сектор 32	Набс от 151,57 м до 155,00 м	
1	418994,18	1373767,82
2	419413,36	1374507,27
3	418289,57	1374928,24
4	418354,65	1374774,55
5	418386,11	1374707,10
6	418518,23	1374451,22
7	418553,55	1374390,10
8	418709,87	1374142,72
9	418749,36	1374086,45
10	418985,08	1373778,69
1	418994,18	1373767,82
Сектор 33	Набс от 160,00 м до 165,00 м	
1	421781,39	1369506,41
2	421777,95	1369942,20
3	421480,96	1369987,35
4	421186,10	1370052,53

Обозначение характерных точек границ	Координаты МСК-63 зона 1	
	X	Y
5	420899,20	1370136,13
6	420616,99	1370239,10
7	420342,23	1370360,56
8	420076,12	1370499,96
9	419636,30	1370749,28
10	419380,02	1370906,01
11	419133,43	1371080,42
12	418901,40	1371268,64
13	418679,71	1371474,48
14	418474,95	1371691,40
15	418417,86	1371760,54
16	418393,10	1371685,68
17	418279,25	1371450,14
18	418211,67	1371347,25
19	418362,90	1371187,04
20	418614,95	1370953,23
21	418880,49	1370737,81
22	419162,72	1370538,21
23	419456,02	1370358,83
24	419833,70	1370144,74
25	420138,25	1369985,20
26	420452,71	1369846,20
27	420775,68	1369728,35
28	421104,04	1369632,67
29	421441,49	1369558,08
1	421781,39	1369506,41
Сектор 34	Набс от 155,00 м до 160,00 м	
1	421777,95	1369942,20
2	421774,52	1370378,00
3	421520,43	1370416,63
4	421268,17	1370472,39
5	421022,71	1370543,91
6	420781,27	1370632,01
7	420546,21	1370735,91
8	420318,54	1370855,17
9	419816,59	1371139,72
10	419597,33	1371273,81
11	419386,36	1371423,02
12	419187,85	1371584,05
13	418997,98	1371760,38

Обозначение характерных точек границ	Координаты МСК-63 зона 1	
	X	Y
14	418823,01	1371945,74
15	418659,37	1372143,91
16	418497,06	1372048,49
17	418475,24	1371934,07
18	418417,86	1371760,54
19	418474,95	1371691,40
20	418679,71	1371474,48
21	418901,40	1371268,64
22	419133,43	1371080,42
23	419380,02	1370906,01
24	419636,30	1370749,28
25	420076,12	1370499,96
26	420342,23	1370360,56
27	420616,99	1370239,10
28	420899,20	1370136,13
29	421186,10	1370052,53
30	421480,96	1369987,35
1	421777,95	1369942,20
Сектор 35	Набс от 150,00 м до 155,00 м	
1	421774,52	1370378,00
2	421771,08	1370813,80
3	421558,36	1370846,24
4	421350,23	1370892,25
5	421146,22	1370951,69
6	420945,56	1371024,91
7	420750,18	1371111,27
8	420560,96	1371210,39
9	419994,64	1371531,53
10	419814,64	1371641,61
11	419639,29	1371765,63
12	419474,30	1371899,47
13	419316,23	1372046,29
14	419171,07	1372200,08
16	418659,37	1372143,91
17	418823,01	1371945,74
18	418997,98	1371760,38
19	419187,85	1371584,05
20	419386,36	1371423,02
21	419597,33	1371273,81
22	419816,59	1371139,72



Обозначение характерных точек границ	Координаты МСК-63 зона 1	
	X	Y
23	420318,54	1370855,17
24	420546,21	1370735,91
25	420781,27	1370632,01
26	421022,71	1370543,91
27	421268,17	1370472,39
28	421520,43	1370416,63
1	421774,52	1370378,00
Сектор 36	Набс от 143,70 м до 150,00 м	
1	421771,08	1370813,80
2	421768,46	1371145,21
3	419320,76	1372532,76
4	419035,06	1372364,79
5	419171,07	1372200,08
6	419316,23	1372046,29
7	419474,30	1371899,47
8	419639,29	1371765,63
9	419814,64	1371641,61
10	419994,64	1371531,53
11	420560,96	1371210,39
12	420750,18	1371111,27
13	420945,56	1371024,91
14	421146,22	1370951,69
15	421350,23	1370892,25
16	421558,36	1370846,24
1	421771,08	1370813,80
Сектор 37	Набс от 150,00 м до 155,00 м	
1	426950,96	1376597,11
2	426951,81	1376694,72
3	426940,18	1376983,53
4	426933,38	1377060,71
5	426883,66	1377438,52
6	426872,02	1377503,87
7	426809,19	1377792,49
8	426789,00	1377867,30
9	426704,58	1378137,28
10	426678,39	1378209,00
11	426532,53	1378561,21
12	426502,48	1378625,35
13	426368,98	1378883,84

Обозначение характерных точек границ	Координаты МСК-63 зона 1	
	X	Y
14	426330,12	1378950,88
15	426177,94	1379190,99
16	426139,93	1379245,07
17	425904,08	1379553,12
18	425859,52	1379606,14
19	425661,31	1379824,07
20	425611,41	1379873,80
21	425397,29	1380071,31
22	425337,84	1380121,01
23	425037,35	1380351,48
24	424973,80	1380395,81
25	424737,62	1380547,10
26	424676,68	1380582,30
27	424416,31	1380719,11
28	424345,10	1380752,21
29	423995,20	1380897,05
30	423922,34	1380923,42
31	423651,43	1381009,54
32	423576,54	1381029,46
33	423299,16	1381091,64
34	423232,48	1381103,27
35	422847,36	1381154,31
36	422692,88	1381166,60
37	422486,18	1381173,99
38	422415,03	1381173,86
39	422126,61	1381162,21
40	422047,49	1381155,22
41	421672,04	1381105,71
42	421599,92	1381092,86
43	421320,90	1381031,89
44	421243,27	1381011,05
45	420972,76	1380926,47
46	420907,03	1380902,44
47	420549,35	1380754,58
48	420479,19	1380721,71
49	420230,23	1380592,90
50	420168,80	1380557,45
51	419920,15	1380400,37
52	419858,83	1380357,29
53	419558,74	1380127,13
54	419496,53	1380074,93

Обозначение характерных точек границ	Координаты МСК-63 зона 1	
	X	Y
55	419287,46	1379884,27
56	419062,06	1379735,33
57	418896,02	1379613,70
58	420165,87	1379137,93
59	420240,04	1379203,87
60	420280,88	1379238,17
61	420533,04	1379431,44
62	420568,74	1379456,53
63	420744,16	1379567,48
64	420789,54	1379593,70
65	420979,29	1379691,35
66	421021,03	1379710,79
67	421311,89	1379831,17
68	421354,97	1379846,92
69	421549,54	1379907,71
70	421601,78	1379921,81
71	421807,07	1379966,54
72	421856,78	1379975,31
73	422159,72	1380015,53
74	422216,02	1380020,51
75	422426,75	1380028,85
76	422473,08	1380028,93
77	422683,18	1380018,98
78	422731,06	1380014,88
79	423042,19	1379974,01
80	423090,78	1379965,54
81	423299,45	1379918,32
82	423342,41	1379906,90
83	423535,92	1379845,38
84	423587,96	1379826,55
85	423872,45	1379709,09
86	423923,23	1379685,49
87	424113,03	1379585,57
88	424202,41	1379531,54
89	424254,59	1379551,48
90	424312,45	1379570,87
91	424386,70	1379588,00
92	424447,57	1379596,50
93	424508,48	1379600,29
94	424569,44	1379597,47
95	424645,15	1379586,10

Обозначение характерных точек границ	Координаты МСК-63 зона 1	
	X	Y
96	424704,95	1379573,97
97	424777,82	1379551,67
98	424835,10	1379528,45
99	424889,43	1379501,43
100	424940,80	1379468,50
101	425001,49	1379420,11
102	425046,42	1379380,40
103	425098,38	1379324,65
104	425136,17	1379276,19
105	425169,91	1379225,34
106	425197,94	1379171,14
107	425225,96	1379099,89
108	425245,35	1379042,03
109	425262,48	1378967,77
110	425270,98	1378906,90
111	425274,76	1378846,00
112	425271,94	1378785,04
113	425260,58	1378709,33
114	425248,45	1378649,53
115	425229,94	1378591,26
116	425226,15	1378576,65
117	425220,25	1378562,08
118	425234,82	1378541,30
119	425343,02	1378370,55
120	425370,78	1378322,66
121	425467,58	1378134,96
122	425487,60	1378092,21
123	425608,85	1377799,40
124	425625,44	1377753,84
125	425687,48	1377554,28
126	425700,39	1377506,06
127	425745,18	1377299,57
128	425753,38	1377252,90
129	425783,92	1377034,27
130	426018,57	1376946,37
131	426118,16	1377004,93
132	426073,34	1376925,86
1	426950,96	1376597,11
Сектор 38	Набс от 145,00 м до 150,00 м	
Внешняя граница		

Обозначение характерных точек границ	Координаты МСК-63 зона 1	
	X	Y
1	425783,92	1377034,27
2	425753,38	1377252,90
3	425745,18	1377299,57
4	425700,39	1377506,06
5	425687,48	1377554,28
6	425625,44	1377753,84
7	425608,85	1377799,40
8	425487,60	1378092,21
9	425467,58	1378134,96
10	425370,78	1378322,66
11	425343,02	1378370,55
12	425234,82	1378541,30
13	425220,25	1378562,08
14	425226,15	1378576,65
15	425229,94	1378591,26
16	425248,45	1378649,53
17	425260,58	1378709,33
18	425271,94	1378785,04
19	425274,76	1378846,00
20	425270,98	1378906,90
21	425262,48	1378967,77
22	425245,35	1379042,03
23	425225,96	1379099,89
24	425197,94	1379171,14
25	425169,91	1379225,34
26	425136,17	1379276,19
27	425098,38	1379324,65
28	425046,42	1379380,40
29	425001,49	1379420,11
30	424940,80	1379468,50
31	424889,43	1379501,43
32	424835,10	1379528,45
33	424777,82	1379551,67
34	424704,95	1379573,97
35	424645,15	1379586,10
36	424569,44	1379597,47
37	424508,48	1379600,29
38	424447,57	1379596,50
39	424386,70	1379588,00
40	424312,45	1379570,87
41	424254,59	1379551,48

Обозначение характерных точек границ	Координаты МСК-63 зона 1	
	X	Y
42	424202,41	1379531,54
43	424113,03	1379585,57
44	423923,23	1379685,49
45	423872,45	1379709,09
46	423587,96	1379826,55
47	423535,92	1379845,38
48	423342,41	1379906,90
49	423299,45	1379918,32
50	423090,78	1379965,54
51	423042,19	1379974,01
52	422731,06	1380014,88
53	422683,18	1380018,98
54	422473,08	1380028,93
55	422426,75	1380028,85
56	422216,02	1380020,51
57	422159,72	1380015,53
58	421856,78	1379975,31
59	421807,07	1379966,54
60	421601,78	1379921,81
61	421549,54	1379907,71
62	421354,97	1379846,92
63	421311,89	1379831,17
64	421021,03	1379710,79
65	420979,29	1379691,35
66	420789,54	1379593,70
67	420744,16	1379567,48
68	420568,74	1379456,53
69	420533,04	1379431,44
70	420280,88	1379238,17
71	420240,04	1379203,87
72	420165,87	1379137,93
73	420215,35	1379119,39
74	420215,61	1379120,08
75	421462,42	1378653,05
76	421487,54	1378664,81
77	421737,88	1378767,60
78	421848,97	1378802,47
79	422116,42	1379274,33
80	422119,72	1378855,83
81	422308,95	1378878,99
82	422463,89	1378883,74

Обозначение характерных точек границ	Координаты МСК-63 зона 1	
	X	Y
83	422617,69	1378875,08
84	422885,63	1378838,75
85	423036,07	1378803,43
86	423183,27	1378755,01
87	423430,14	1378651,87
88	423569,57	1378577,09
89	423699,00	1378492,32
90	423913,18	1378326,59
91	424026,04	1378220,44
92	424129,04	1378105,11
93	424292,66	1377890,11
94	424373,40	1377759,94
95	424443,00	1377622,45
96	424486,23	1377520,37
1	425783,92	1377034,27
<b>Внутренняя граница</b>		
97	425014,15	1378348,15
98	425063,73	1378402,72
99	425097,01	1378446,81
100	425126,61	1378493,00
101	425150,20	1378540,43
102	425171,77	1378593,31
103	425176,52	1378611,61
104	425193,13	1378663,88
105	425204,03	1378717,64
106	425215,56	1378790,76
107	425218,10	1378845,55
108	425214,70	1378900,30
109	425190,26	1379026,80
110	425172,83	1379078,81
111	425146,25	1379147,90
112	425121,06	1379196,62
113	425090,74	1379242,33
114	425006,32	1379339,67
115	424965,94	1379375,36
116	424907,66	1379422,54
117	424861,48	1379452,13
118	424812,65	1379476,42
119	424690,59	1379518,65
120	424636,84	1379529,56
121	424563,72	1379541,09

Обозначение характерных точек границ	Координаты МСК-63 зона 1	
	X	Y
122	424508,92	1379543,63
123	424454,18	1379540,22
124	424327,67	1379515,79
125	424275,67	1379498,36
126	424206,58	1379471,78
127	424157,86	1379446,58
128	424112,15	1379416,26
129	424014,80	1379331,85
130	423980,13	1379292,61
131	423931,94	1379233,19
132	423902,34	1379187,01
133	423877,92	1379137,89
134	423857,18	1379086,69
135	423853,11	1379071,02
136	423835,82	1379016,12
137	423824,92	1378962,36
138	423813,39	1378889,24
139	423810,85	1378834,45
140	423814,25	1378779,70
141	423838,69	1378653,20
142	423856,12	1378601,19
143	423882,70	1378532,10
144	423907,90	1378483,38
145	423938,21	1378437,67
146	424022,63	1378340,33
147	424063,73	1378304,01
148	424121,29	1378257,46
149	424167,47	1378227,87
150	424216,58	1378203,44
151	424338,36	1378161,35
152	424392,11	1378150,44
153	424465,23	1378138,92
154	424520,03	1378136,38
155	424574,77	1378139,78
156	424629,49	1378147,42
157	424701,28	1378164,21
158	424750,77	1378180,80
159	424822,37	1378208,22
160	424871,10	1378233,42
161	424916,80	1378263,74
97	425014,15	1378348,15

Обозначение характерных точек границ	Координаты МСК-63 зона 1	
	X	Y
Сектор 39	Набс от 142,00 м до 145,00 м	
1	424486,23	1377520,37
2	424443,00	1377622,45
3	424373,40	1377759,94
4	424292,66	1377890,11
5	424129,04	1378105,11
6	424026,04	1378220,44
7	423913,18	1378326,59
8	423699,00	1378492,32
9	423569,57	1378577,09
10	423430,14	1378651,87
11	423183,27	1378755,01
12	423036,07	1378803,43
13	422885,63	1378838,75
14	422617,69	1378875,08
15	422463,89	1378883,74
16	422308,95	1378878,99
17	422119,72	1378855,83
18	422123,27	1378405,50
1	424486,23	1377520,37
Сектор 40	Набс от 144,20 м до 145,00 м	
1	421711,41	1378559,77
2	421848,97	1378802,47
3	421737,88	1378767,60
4	421487,54	1378664,81
5	421462,42	1378653,05
1	421711,41	1378559,77
Сектор 41	Набс от 150,00 м до 155,00 м	
1	425992,20	1372370,21
2	426207,45	1372663,02
3	426279,92	1372775,30
4	426274,88	1372774,60
5	426145,34	1372790,61
6	426024,36	1372839,61
7	425920,18	1372918,25
8	425842,99	1373017,23
9	425817,83	1372978,47
10	425633,09	1372727,21

Обозначение характерных точек границ	Координаты МСК-63 зона 1	
	X	Y
11	425433,31	1372487,59
12	425712,66	1372148,24
13	425759,60	1372091,22
1	425992,20	1372370,21
Сектор 42	Набс от 155,00 м до 156,91 м	
1	417964,69	1371033,44
2	418135,63	1371231,48
3	418211,67	1371347,25
4	418279,25	1371450,14
5	418393,10	1371685,68
6	418417,86	1371760,54
7	418475,24	1371934,07
8	418497,06	1372048,49
9	418368,63	1371972,98
10	418366,17	1371962,37
11	418343,69	1371884,09
12	418316,19	1371801,95
13	418287,57	1371725,76
14	418219,55	1371577,57
15	418181,22	1371505,72
16	418094,46	1371367,72
17	417993,32	1371233,74
18	417884,38	1371112,49
19	417764,87	1371001,65
20	417632,49	1370898,41
21	417495,89	1370809,48
22	417351,75	1370733,36
23	417197,17	1370667,89
24	417042,20	1370617,36
25	416883,28	1370581,13
26	416802,89	1370567,79
27	416635,65	1370551,92
28	416554,25	1370549,19
29	416391,37	1370555,33
30	416224,76	1370575,93
31	416065,29	1370609,65
32	415909,54	1370657,73
33	415833,25	1370686,38
34	415680,49	1370756,26
35	415608,63	1370794,59

Обозначение характерных точек границ	Координаты МСК-63 зона 1	
	X	Y
36	415470,64	1370881,35
37	415336,65	1370982,49
38	415215,40	1371091,43
39	415104,56	1371210,95
40	415052,82	1371273,90
41	414955,46	1371410,80
42	414912,40	1371479,93
43	414836,27	1371624,06
44	414770,81	1371778,64
45	414720,27	1371933,61
46	414684,04	1372092,53
47	414670,71	1372172,93
48	414654,84	1372340,16
49	414652,11	1372421,56
50	414658,25	1372584,45
51	414678,85	1372751,05
52	414712,56	1372910,53
53	414735,03	1372988,81
54	414762,54	1373070,94
55	414791,16	1373147,14
56	414859,17	1373295,33
57	414897,51	1373367,18
58	414984,27	1373505,18
59	415031,69	1373571,45
60	415138,72	1373700,93
61	415194,35	1373760,41
62	415313,86	1373871,25
63	415376,82	1373922,99
64	415513,72	1374020,35
65	415582,84	1374063,42
66	415726,97	1374139,54
67	415881,56	1374205,01
68	416036,53	1374255,54
69	416195,45	1374291,77
70	416275,84	1374305,10
71	416443,08	1374320,97
72	416524,48	1374323,70
73	416687,36	1374317,57
74	416853,96	1374296,97
75	417013,44	1374263,25
76	417169,19	1374215,16

Обозначение характерных точек границ	Координаты МСК-63 зона 1	
	X	Y
77	417245,47	1374186,51
78	417398,24	1374116,64
79	417470,10	1374078,30
80	417608,09	1373991,55
81	417674,36	1373944,13
82	417803,84	1373837,09
83	417863,33	1373781,47
84	417974,16	1373661,95
85	418025,91	1373598,99
86	418123,27	1373462,10
87	418166,33	1373392,97
88	418242,46	1373248,84
89	418276,14	1373174,64
90	418334,76	1373017,21
91	418358,46	1372939,29
92	418394,69	1372780,36
93	418403,68	1372726,15
94	418486,99	1372873,13
95	418467,07	1372969,31
96	418381,03	1373216,37
97	418263,47	1373450,08
98	418116,42	1373666,45
99	417942,38	1373861,78
100	417744,33	1374032,71
101	417525,67	1374176,34
102	417324,59	1374273,53
103	417290,13	1374290,19
104	417041,75	1374372,32
105	416784,77	1374421,34
106	416523,59	1374436,39
107	416262,68	1374417,22
108	416046,18	1374372,38
109	416006,50	1374364,16
110	415759,44	1374278,11
111	415525,73	1374160,56
112	415309,36	1374013,50
113	415234,39	1373946,70
114	415114,04	1373839,46
115	414943,10	1373641,42
116	414799,48	1373422,75
117	414685,62	1373187,22



Обозначение характерных точек границ	Координаты МСК-63 зона 1	
	X	Y
118	414603,49	1372938,83
119	414554,48	1372681,85
120	414539,43	1372420,67
121	414558,60	1372159,76
122	414611,66	1371903,59
123	414697,70	1371656,53
124	414815,26	1371422,82
125	414962,31	1371206,45
126	415136,35	1371011,12
127	415334,40	1370840,19
128	415553,06	1370696,56
129	415788,60	1370582,71
130	416036,98	1370500,57
131	416293,96	1370451,56
132	416381,02	1370446,55
133	416555,14	1370436,51
134	416816,05	1370455,68
135	417072,23	1370508,74
136	417319,28	1370594,79
137	417552,79	1370712,24
138	417553,00	1370712,34
139	417769,37	1370859,40
1	417964,69	1371033,44
Сектор 43	Набс от 150,00 м до 155,00 м	
1	417884,38	1371112,49
2	417993,32	1371233,74
3	418094,46	1371367,72
4	418181,22	1371505,72
5	418219,55	1371577,57
6	418287,57	1371725,76
7	418316,19	1371801,95
8	418343,69	1371884,09
9	418366,17	1371962,37
10	418368,63	1371972,98
11	417983,81	1371746,74
12	417932,50	1371646,71
13	417861,37	1371533,57
14	417769,95	1371412,46
15	417680,63	1371313,05
16	417582,64	1371222,17

Обозначение характерных точек границ	Координаты МСК-63 зона 1	
	X	Y
17	417462,99	1371128,85
18	417350,99	1371055,94
19	417232,82	1370993,53
20	417093,09	1370934,36
21	416966,03	1370892,92
22	416835,73	1370863,22
23	416703,51	1370844,75
24	416685,45	1370842,22
25	416552,00	1370835,09
26	416418,45	1370840,12
27	416267,85	1370858,74
28	416137,10	1370886,38
29	416009,41	1370925,81
30	415885,67	1370975,92
31	415868,76	1370982,77
32	415749,62	1371043,31
33	415636,48	1371114,44
34	415515,37	1371205,86
35	415415,96	1371295,18
36	415325,09	1371393,17
37	415242,98	1371498,44
38	415231,77	1371512,82
39	415158,86	1371624,83
40	415096,44	1371743,00
41	415037,27	1371882,73
42	414995,84	1372009,78
43	414966,13	1372140,08
44	414947,66	1372272,30
45	414945,14	1372290,37
46	414938,00	1372423,82
47	414943,03	1372557,36
48	414961,65	1372707,96
49	414989,30	1372838,71
50	415007,72	1372902,89
51	415035,57	1372983,31
52	415085,68	1373107,05
53	415146,23	1373226,19
54	415217,36	1373339,33
55	415297,79	1373445,88
56	415308,78	1373460,44
57	415398,10	1373559,85

Обозначение характерных точек границ	Координаты МСК-63 зона 1	
	X	Y
58	415496,09	1373650,72
59	415601,36	1373732,83
60	415615,74	1373744,05
61	415727,74	1373816,95
62	415845,91	1373879,37
63	415985,64	1373938,54
64	416112,70	1373979,98
65	416243,00	1374009,68
66	416375,22	1374028,15
67	416393,28	1374030,67
68	416526,73	1374037,81
69	416660,28	1374032,78
70	416810,87	1374014,16
71	416941,62	1373986,52
72	417069,32	1373947,09
73	417193,06	1373896,98
74	417209,96	1373890,13
75	417329,11	1373829,59
76	417442,24	1373758,46
77	417548,80	1373678,02
78	417563,35	1373667,03
79	417662,77	1373577,72
80	417753,64	1373479,73
81	417835,74	1373374,46
82	417846,96	1373360,07
83	417919,87	1373248,07
84	417982,28	1373129,90
85	418034,35	1373006,97
86	418041,46	1372990,17
87	418082,89	1372863,12
88	418112,60	1372732,82
89	418131,07	1372600,60
90	418133,59	1372582,53
91	418140,73	1372449,08
92	418135,70	1372315,54
93	418127,79	1372239,48
94	418403,68	1372726,15
95	418394,69	1372780,36
96	418358,46	1372939,29
97	418334,76	1373017,21
98	418276,14	1373174,64

Обозначение характерных точек границ	Координаты МСК-63 зона 1	
	X	Y
99	418242,46	1373248,84
100	418166,33	1373392,97
101	418123,27	1373462,10
102	418025,91	1373598,99
103	417974,16	1373661,95
104	417863,33	1373781,47
105	417803,84	1373837,09
106	417674,36	1373944,13
107	417608,09	1373991,55
108	417470,10	1374078,30
109	417398,24	1374116,64
110	417245,47	1374186,51
111	417169,19	1374215,16
112	417013,44	1374263,25
113	416853,96	1374296,97
114	416687,36	1374317,57
115	416524,48	1374323,70
116	416443,08	1374320,97
117	416275,84	1374305,10
118	416195,45	1374291,77
119	416036,53	1374255,54
120	415881,56	1374205,01
121	415726,97	1374139,54
122	415582,84	1374063,42
123	415513,72	1374020,35
124	415376,82	1373922,99
125	415313,86	1373871,25
126	415194,35	1373760,41
127	415138,72	1373700,93
128	415031,69	1373571,45
129	414984,27	1373505,18
130	414897,51	1373367,18
131	414859,17	1373295,33
132	414791,16	1373147,14
133	414762,54	1373070,94
134	414735,03	1372988,81
135	414712,56	1372910,53
136	414678,85	1372751,05
137	414658,25	1372584,45
138	414652,11	1372421,56
139	414654,84	1372340,16

Обозначение характерных точек границ	Координаты МСК-63 зона 1	
	X	Y
140	414670,71	1372172,93
141	414684,04	1372092,53
142	414720,27	1371933,61
143	414770,81	1371778,64
144	414836,27	1371624,06
145	414912,40	1371479,93
146	414955,46	1371410,80
147	415052,82	1371273,90
148	415104,56	1371210,95
149	415215,40	1371091,43
150	415336,65	1370982,49
151	415470,64	1370881,35
152	415608,63	1370794,59
153	415680,49	1370756,26
154	415833,25	1370686,38
155	415909,54	1370657,73
156	416065,29	1370609,65
157	416224,76	1370575,93
158	416391,37	1370555,33
159	416554,25	1370549,19
160	416635,65	1370551,92
161	416802,89	1370567,79
162	416883,28	1370581,13
163	417042,20	1370617,36
164	417197,17	1370667,89
165	417351,75	1370733,36
166	417495,89	1370809,48
167	417632,49	1370898,41
168	417764,87	1371001,65
1	417884,38	1371112,49
Сектор 44	Набс от 145,00 м до 150,00 м	
Внешняя граница		
1	417680,63	1371313,05
2	417769,95	1371412,46
3	417861,37	1371533,57
4	417932,50	1371646,71
5	417983,81	1371746,74
6	417780,82	1371627,40
7	418127,79	1372239,48
8	418135,70	1372315,54

Обозначение характерных точек границ	Координаты МСК-63 зона 1	
	X	Y
9	418140,73	1372449,08
10	418133,59	1372582,53
11	418131,07	1372600,60
12	418112,60	1372732,82
13	418082,89	1372863,12
14	418041,46	1372990,17
15	418034,35	1373006,97
16	417982,28	1373129,90
17	417919,87	1373248,07
18	417846,96	1373360,07
19	417835,74	1373374,46
20	417753,64	1373479,73
21	417662,77	1373577,72
22	417563,35	1373667,03
23	417548,80	1373678,02
24	417442,24	1373758,46
25	417329,11	1373829,59
26	417209,96	1373890,13
27	417193,06	1373896,98
28	417069,32	1373947,09
29	416941,62	1373986,52
30	416810,87	1374014,16
31	416660,28	1374032,78
32	416526,73	1374037,81
33	416393,28	1374030,67
34	416375,22	1374028,15
35	416243,00	1374009,68
36	416112,70	1373979,98
37	415985,64	1373938,54
38	415845,91	1373879,37
39	415727,74	1373816,95
40	415615,74	1373744,05
41	415601,36	1373732,83
42	415496,09	1373650,72
43	415398,10	1373559,85
44	415308,78	1373460,44
45	415297,79	1373445,88
46	415217,36	1373339,33
47	415146,23	1373226,19
48	415085,68	1373107,05
49	415035,57	1372983,31

Обозначение характерных точек границ	Координаты МСК-63 зона 1	
	X	Y
50	415007,72	1372902,89
51	414989,30	1372838,71
52	414961,65	1372707,96
53	414943,03	1372557,36
54	414938,00	1372423,82
55	414945,14	1372290,37
56	414947,66	1372272,30
57	414966,13	1372140,08
58	414995,84	1372009,78
59	415037,27	1371882,73
60	415096,44	1371743,00
61	415158,86	1371624,83
62	415231,77	1371512,82
63	415242,98	1371498,44
64	415325,09	1371393,17
65	415415,96	1371295,18
66	415515,37	1371205,86
67	415636,48	1371114,44
68	415749,62	1371043,31
69	415868,76	1370982,77
70	415885,67	1370975,92
71	416009,41	1370925,81
72	416137,10	1370886,38
73	416267,85	1370858,74
74	416418,45	1370840,12
75	416552,00	1370835,09
76	416685,45	1370842,22
77	416703,51	1370844,75
78	416835,73	1370863,22
79	416966,03	1370892,92
80	417093,09	1370934,36
81	417232,82	1370993,53
82	417350,99	1371055,94
83	417462,99	1371128,85
84	417582,64	1371222,17
1	417680,63	1371313,05
Внутренняя граница		
85	417439,39	1371477,42
86	417512,47	1371551,66
87	417628,28	1371699,42
88	417683,79	1371787,70

Обозначение характерных точек границ	Координаты МСК-63 зона 1	
	X	Y
89	417731,03	1371880,67
90	417770,13	1371977,22
91	417798,32	1372055,92
92	417824,49	1372156,76
93	417850,91	1372342,62
94	417854,84	1372446,83
95	417849,27	1372550,96
96	417819,92	1372736,38
97	417807,33	1372786,94
98	417775,00	1372886,09
99	417722,11	1373010,96
100	417673,41	1373103,17
101	417616,52	1373190,57
102	417533,12	1373297,50
103	417462,21	1373373,97
104	417384,63	1373443,66
105	417276,40	1373525,37
106	417188,11	1373580,87
107	417095,15	1373628,11
108	416969,45	1373679,02
109	416869,81	1373709,79
110	416767,78	1373731,36
111	416664,39	1373744,14
112	416581,08	1373751,00
113	416476,91	1373750,18
114	416341,98	1373736,12
115	416239,43	1373717,00
116	416139,02	1373689,25
117	415964,85	1373619,20
118	415872,64	1373570,49
119	415785,24	1373513,60
120	415678,31	1373430,20
121	415601,85	1373359,29
122	415532,15	1373281,72
123	415450,45	1373173,48
124	415394,94	1373085,20
125	415347,70	1372992,23
126	415308,59	1372895,67
127	415280,40	1372816,98
128	415254,24	1372716,14
129	415227,82	1372530,28

Обозначение характерных точек границ	Координаты МСК-63 зона 1	
	X	Y
130	415223,89	1372426,07
131	415229,46	1372321,94
132	415248,22	1372187,63
133	415271,40	1372085,96
134	415303,73	1371986,81
135	415344,36	1371890,88
136	415380,07	1371815,30
137	415432,87	1371725,50
138	415512,51	1371615,67
139	415580,34	1371536,42
140	415654,58	1371463,34
141	415802,33	1371347,53
142	415890,61	1371292,03
143	415983,58	1371244,78
144	416109,28	1371193,88
145	416208,92	1371163,11
146	416310,95	1371141,54
147	416414,33	1371128,76
148	416497,65	1371121,90
149	416601,82	1371122,72
150	416736,75	1371136,78
151	416839,30	1371155,89
152	416939,71	1371183,65
153	417113,88	1371253,70
154	417206,09	1371302,40
155	417293,49	1371359,30
156	417375,63	1371423,36
85	417439,39	1371477,42
Сектор 45	Набс от 140,00 м до 145,00 м	
Внешняя граница		
1	417439,39	1371477,42
2	417512,47	1371551,66
3	417628,28	1371699,42
4	417683,79	1371787,70
5	417731,03	1371880,67
6	417770,13	1371977,22
7	417798,32	1372055,92
8	417824,49	1372156,76
9	417850,91	1372342,62
10	417854,84	1372446,83

Обозначение характерных точек границ	Координаты МСК-63 зона 1	
	X	Y
11	417849,27	1372550,96
12	417819,92	1372736,38
13	417807,33	1372786,94
14	417775,00	1372886,09
15	417722,11	1373010,96
16	417673,41	1373103,17
17	417616,52	1373190,57
18	417533,12	1373297,50
19	417462,21	1373373,97
20	417384,63	1373443,66
21	417276,40	1373525,37
22	417188,11	1373580,87
23	417095,15	1373628,11
24	416969,45	1373679,02
25	416869,81	1373709,79
26	416767,78	1373731,36
27	416664,39	1373744,14
28	416581,08	1373751,00
29	416476,91	1373750,18
30	416341,98	1373736,12
31	416239,43	1373717,00
32	416139,02	1373689,25
33	415964,85	1373619,20
34	415872,64	1373570,49
35	415785,24	1373513,60
36	415678,31	1373430,20
37	415601,85	1373359,29
38	415532,15	1373281,72
39	415450,45	1373173,48
40	415394,94	1373085,20
41	415347,70	1372992,23
42	415308,59	1372895,67
43	415280,40	1372816,98
44	415254,24	1372716,14
45	415227,82	1372530,28
46	415223,89	1372426,07
47	415229,46	1372321,94
48	415248,22	1372187,63
49	415271,40	1372085,96
50	415303,73	1371986,81
51	415344,36	1371890,88

Обозначение характерных точек границ	Координаты МСК-63 зона 1	
	X	Y
52	415380,07	1371815,30
53	415432,87	1371725,50
54	415512,51	1371615,67
55	415580,34	1371536,42
56	415654,58	1371463,34
57	415802,33	1371347,53
58	415890,61	1371292,03
59	415983,58	1371244,78
60	416109,28	1371193,88
61	416208,92	1371163,11
62	416310,95	1371141,54
63	416414,33	1371128,76
64	416497,65	1371121,90
65	416601,82	1371122,72
66	416736,75	1371136,78
67	416839,30	1371155,89
68	416939,71	1371183,65
69	417113,88	1371253,70
70	417206,09	1371302,40
71	417293,49	1371359,30
72	417375,63	1371423,36
1	417439,39	1371477,42
Внутренняя граница		
73	417246,20	1371688,17
74	417298,70	1371741,51
75	417395,19	1371865,26
76	417435,07	1371928,69
77	417469,01	1371995,49
78	417497,11	1372064,86
79	417525,64	1372141,84
80	417544,44	1372214,28
81	417566,13	1372369,70
82	417568,95	1372444,57
83	417564,94	1372519,39
84	417540,81	1372674,44
85	417531,76	1372710,77
86	417508,53	1372782,00
87	417461,94	1372892,02
88	417426,95	1372958,28
89	417386,07	1373021,07
90	417312,59	1373115,28

Обозначение характерных точек границ	Координаты МСК-63 зона 1	
	X	Y
91	417261,65	1373170,22
92	417205,91	1373220,29
93	417110,55	1373292,28
94	417047,12	1373332,16
95	416904,65	1373397,78
96	416833,98	1373422,72
97	416761,53	1373441,52
98	416606,11	1373463,21
99	416531,24	1373466,03
100	416375,05	1373451,63
101	416301,37	1373437,89
102	416229,23	1373417,95
103	416083,79	1373359,03
104	416017,54	1373324,03
105	415954,75	1373283,16
106	415860,53	1373209,68
107	415805,60	1373158,73
108	415755,52	1373103,00
109	415683,54	1373007,64
110	415643,66	1372944,21
111	415609,72	1372877,41
112	415581,62	1372808,04
113	415553,09	1372731,06
114	415534,29	1372658,62
115	415512,60	1372503,20
116	415509,78	1372428,33
117	415524,18	1372272,13
118	415537,92	1372198,45
119	415557,86	1372126,31
120	415616,79	1371980,87
121	415651,78	1371914,62
122	415742,35	1371786,56
123	415791,09	1371729,62
124	415844,43	1371677,11
125	415968,18	1371580,62
126	416031,61	1371540,74
127	416174,08	1371475,12
128	416244,75	1371450,17
129	416317,20	1371431,37
130	416472,62	1371409,69
131	416547,49	1371406,87



Обозначение характерных точек границ	Координаты МСК-63 зона 1	
	X	Y
132	416703,68	1371421,27
133	416777,36	1371435,00
134	416849,50	1371454,95
135	416994,94	1371513,87
136	417061,19	1371548,87
137	417123,98	1371589,74
138	417183,00	1371635,77
73	417246,20	1371688,17
Сектор 46	Набс от 135,00 м до 140,00 м	
Внешняя граница		
1	417246,20	1371688,17
2	417298,70	1371741,51
3	417395,19	1371865,26
4	417435,07	1371928,69
5	417469,01	1371995,49
6	417497,11	1372064,86
7	417525,64	1372141,84
8	417544,44	1372214,28
9	417566,13	1372369,70
10	417568,95	1372444,57
11	417564,94	1372519,39
12	417540,81	1372674,44
13	417531,76	1372710,77
14	417508,53	1372782,00
15	417461,94	1372892,02
16	417426,95	1372958,28
17	417386,07	1373021,07
18	417312,59	1373115,28
19	417261,65	1373170,22
20	417205,91	1373220,29
21	417110,55	1373292,28
22	417047,12	1373332,16
23	416904,65	1373397,78
24	416833,98	1373422,72
25	416761,53	1373441,52
26	416606,11	1373463,21
27	416531,24	1373466,03
28	416375,05	1373451,63
29	416301,37	1373437,89
30	416229,23	1373417,95

Обозначение характерных точек границ	Координаты МСК-63 зона 1	
	X	Y
31	416083,79	1373359,03
32	416017,54	1373324,03
33	415954,75	1373283,16
34	415860,53	1373209,68
35	415805,60	1373158,73
36	415755,52	1373103,00
37	415683,54	1373007,64
38	415643,66	1372944,21
39	415609,72	1372877,41
40	415581,62	1372808,04
41	415553,09	1372731,06
42	415534,29	1372658,62
43	415512,60	1372503,20
44	415509,78	1372428,33
45	415524,18	1372272,13
46	415537,92	1372198,45
47	415557,86	1372126,31
48	415616,79	1371980,87
49	415651,78	1371914,62
50	415742,35	1371786,56
51	415791,09	1371729,62
52	415844,43	1371677,11
53	415968,18	1371580,62
54	416031,61	1371540,74
55	416174,08	1371475,12
56	416244,75	1371450,17
57	416317,20	1371431,37
58	416472,62	1371409,69
59	416547,49	1371406,87
60	416703,68	1371421,27
61	416777,36	1371435,00
62	416849,50	1371454,95
63	416994,94	1371513,87
64	417061,19	1371548,87
65	417123,98	1371589,74
66	417183,00	1371635,77
1	417246,20	1371688,17
Внутренняя граница		
67	417084,93	1371931,36
68	417162,10	1372031,11
69	417197,07	1372089,77

Обозначение характерных точек границ	Координаты МСК-63 зона 1	
	X	Y
70	417245,79	1372206,10
71	417252,95	1372227,75
72	417264,39	1372271,81
73	417281,34	1372396,78
74	417282,65	1372419,55
75	417280,62	1372487,82
76	417261,70	1372612,51
77	417249,57	1372656,38
78	417219,52	1372731,17
79	417191,52	1372793,46
80	417155,63	1372851,56
81	417092,07	1372933,06
82	417044,46	1372982,02
83	416981,03	1373031,76
84	416925,64	1373071,71
85	416865,51	1373104,08
86	416769,72	1373142,88
87	416704,00	1373161,47
88	416579,03	1373178,43
89	416556,26	1373179,74
90	416488,00	1373177,71
91	416385,64	1373163,41
92	416319,43	1373146,66
93	416202,73	1373098,85
94	416143,11	1373065,54
95	416078,65	1373017,15
96	416025,73	1372973,98
97	415978,89	1372924,28
98	415916,63	1372841,79
99	415881,66	1372783,13
100	415832,94	1372666,80
101	415825,77	1372645,15
102	415814,34	1372601,09
103	415797,39	1372476,11
104	415796,08	1372453,34
105	415798,11	1372385,08
106	415812,40	1372282,73
107	415829,16	1372216,52
108	415876,96	1372099,81
109	415887,21	1372079,44
110	415923,10	1372021,33

Обозначение характерных точек границ	Координаты МСК-63 зона 1	
	X	Y
111	415986,66	1371939,84
112	416034,27	1371890,88
113	416134,02	1371813,71
114	416153,09	1371801,19
115	416213,22	1371768,82
116	416309,01	1371730,02
117	416374,73	1371711,43
118	416499,70	1371694,47
119	416522,47	1371693,16
120	416590,73	1371695,19
121	416693,09	1371709,49
122	416759,29	1371726,24
123	416876,00	1371774,05
124	416935,62	1371807,36
125	417035,97	1371883,74
67	417084,93	1371931,36
Сектор 47	Набс от 130,00 м до 135,00 м	
Внешняя граница		
1	417084,93	1371931,36
2	417162,10	1372031,11
3	417197,07	1372089,77
4	417245,79	1372206,10
5	417252,95	1372227,75
6	417264,39	1372271,81
7	417281,34	1372396,78
8	417282,65	1372419,55
9	417280,62	1372487,82
10	417261,70	1372612,51
11	417249,57	1372656,38
12	417219,52	1372731,17
13	417191,52	1372793,46
14	417155,63	1372851,56
15	417092,07	1372933,06
16	417044,46	1372982,02
17	416981,03	1373031,76
18	416925,64	1373071,71
19	416865,51	1373104,08
20	416769,72	1373142,88
21	416704,00	1373161,47
22	416579,03	1373178,43

Обозначение характерных точек границ	Координаты МСК-63 зона 1	
	X	Y
23	416556,26	1373179,74
24	416488,00	1373177,71
25	416385,64	1373163,41
26	416319,43	1373146,66
27	416202,73	1373098,85
28	416143,11	1373065,54
29	416078,65	1373017,15
30	416025,73	1372973,98
31	415978,89	1372924,28
32	415916,63	1372841,79
33	415881,66	1372783,13
34	415832,94	1372666,80
35	415825,77	1372645,15
36	415814,34	1372601,09
37	415797,39	1372476,11
38	415796,08	1372453,34
39	415798,11	1372385,08
40	415812,40	1372282,73
41	415829,16	1372216,52
42	415876,96	1372099,81
43	415887,21	1372079,44
44	415923,10	1372021,33
45	415986,66	1371939,84
46	416034,27	1371890,88
47	416134,02	1371813,71
48	416153,09	1371801,19
49	416213,22	1371768,82
50	416309,01	1371730,02
51	416374,73	1371711,43
52	416499,70	1371694,47
53	416522,47	1371693,16
54	416590,73	1371695,19
55	416693,09	1371709,49
56	416759,29	1371726,24
57	416876,00	1371774,05
58	416935,62	1371807,36
59	417035,97	1371883,74
1	417084,93	1371931,36
Внутренняя граница		
60	416859,81	1372109,66
61	416929,01	1372196,96

Обозначение характерных точек границ	Координаты МСК-63 зона 1	
	X	Y
62	416933,47	1372203,74
63	416977,09	1372304,41
64	416980,27	1372313,67
65	416996,31	1372421,86
66	416996,89	1372448,15
67	416982,59	1372550,57
68	416947,91	1372639,24
69	416937,95	1372661,40
70	416881,50	1372738,07
71	416866,15	1372756,89
72	416791,78	1372816,34
73	416772,08	1372830,55
74	416684,85	1372868,73
75	416662,15	1372877,35
76	416551,95	1372893,64
77	416543,85	1372894,11
78	416449,22	1372883,56
79	416425,24	1372879,67
80	416321,67	1372838,68
81	416314,42	1372835,04
82	416237,74	1372778,59
83	416218,92	1372763,23
84	416159,47	1372688,86
85	416145,26	1372669,16
86	416101,01	1372566,93
87	416098,46	1372559,23
88	416082,17	1372449,03
89	416081,71	1372440,93
90	416092,25	1372346,31
91	416096,14	1372322,33
92	416137,13	1372218,75
93	416140,78	1372211,50
94	416197,23	1372134,83
95	416212,58	1372116,01
96	416299,87	1372046,80
97	416306,65	1372042,35
98	416393,87	1372004,17
99	416416,58	1371995,55
100	416526,78	1371979,26
101	416534,88	1371978,79
102	416629,51	1371989,34

Обозначение характерных точек границ	Координаты МСК-63 зона 1	
	X	Y
103	416653,48	1371993,22
104	416757,06	1372034,22
105	416764,31	1372037,86
106	416853,75	1372104,27
60	416859,81	1372109,66
Сектор 48	Набс от 127,24 м до 130,00 м	
Внешняя граница		
1	416859,81	1372109,66
2	416929,01	1372196,96
3	416933,47	1372203,74
4	416977,09	1372304,41
5	416980,27	1372313,67
6	416996,31	1372421,86
7	416996,89	1372448,15
8	416982,59	1372550,57
9	416947,91	1372639,24
10	416937,95	1372661,40
11	416881,50	1372738,07
12	416866,15	1372756,89
13	416791,78	1372816,34
14	416772,08	1372830,55
15	416684,85	1372868,73
16	416662,15	1372877,35
17	416551,95	1372893,64
18	416543,85	1372894,11
19	416449,22	1372883,56
20	416425,24	1372879,67
21	416321,67	1372838,68
22	416314,42	1372835,04
23	416237,74	1372778,59
24	416218,92	1372763,23
25	416159,47	1372688,86
26	416145,26	1372669,16
27	416101,01	1372566,93
28	416098,46	1372559,23
29	416082,17	1372449,03
30	416081,71	1372440,93
31	416092,25	1372346,31
32	416096,14	1372322,33
33	416137,13	1372218,75

Обозначение характерных точек границ	Координаты МСК-63 зона 1	
	X	Y
34	416140,78	1372211,50
35	416197,23	1372134,83
36	416212,58	1372116,01
37	416299,87	1372046,80
38	416306,65	1372042,35
39	416393,87	1372004,17
40	416416,58	1371995,55
41	416526,78	1371979,26
42	416534,88	1371978,79
43	416629,51	1371989,34
44	416653,48	1371993,22
45	416757,06	1372034,22
46	416764,31	1372037,86
47	416853,75	1372104,27
1	416859,81	1372109,66
Внутренняя граница		
48	416753,16	1372226,00
49	416800,35	1372288,50
50	416829,75	1372361,09
51	416839,35	1372438,82
52	416828,52	1372516,38
53	416797,98	1372588,49
54	416749,82	1372650,25
55	416687,31	1372697,43
56	416614,72	1372726,83
57	416537,00	1372736,44
58	416459,43	1372725,61
59	416387,32	1372695,07
60	416325,57	1372646,90
61	416278,38	1372584,40
62	416248,98	1372511,81
63	416239,37	1372434,08
64	416250,21	1372356,52
65	416280,75	1372284,40
66	416328,91	1372222,65
67	416391,42	1372175,47
68	416464,01	1372146,07
69	416541,73	1372136,46
70	416619,29	1372147,29
71	416691,41	1372177,83
48	416753,16	1372226,00

Обозначение характерных точек границ	Координаты МСК-63 зона I	
	X	Y
Сектор 49	Набс от 165,00 м до 168,97 м	
Внешняя граница		
1	419710,29	1368814,13
2	419751,76	1368861,06
3	419761,75	1368871,21
4	419799,75	1368921,55
5	419833,54	1368974,28
6	419861,43	1369030,36
7	419885,11	1369088,82
8	419888,69	1369102,61
9	419907,65	1369162,29
10	419920,10	1369223,67
11	419923,61	1369237,17
12	419931,42	1369300,05
13	419934,32	1369362,61
14	419933,18	1369380,89
15	419928,47	1369424,89
16	419917,61	1369483,95
17	419917,14	1369486,53
18	419912,69	1369500,46
19	419896,94	1369560,40
20	419875,13	1369618,11
21	419870,61	1369632,29
22	419846,55	1369683,98
23	419844,49	1369688,41
24	419814,73	1369741,84
25	419779,68	1369791,71
26	419740,93	1369839,04
27	419729,73	1369849,67
28	419687,98	1369893,59
29	419642,04	1369932,91
30	419630,75	1369943,62
31	419581,78	1369979,66
32	419530,74	1370011,74
33	419524,52	1370014,81
34	419476,75	1370038,46
35	419420,55	1370061,34
36	419405,43	1370065,39
37	419404,04	1370065,84
38	419348,09	1370083,99

Обозначение характерных точек границ	Координаты МСК-63 зона I	
	X	Y
39	419289,09	1370096,64
40	419275,50	1370100,29
41	419274,03	1370100,68
42	419213,77	1370109,13
43	419153,33	1370113,11
44	419092,65	1370110,81
45	419031,65	1370103,98
46	419016,88	1370100,40
47	418956,78	1370089,13
48	418897,96	1370071,64
49	418883,40	1370068,11
50	418853,47	1370056,71
51	418825,42	1370046,07
52	418769,31	1370019,85
53	418716,02	1369987,71
54	418664,60	1369951,18
55	418663,77	1369950,41
56	418654,58	1369941,07
57	418608,31	1369898,86
58	418566,84	1369851,94
59	418556,85	1369841,79
60	418518,85	1369791,44
61	418485,05	1369738,71
62	418457,17	1369682,64
63	418433,49	1369624,18
64	418429,91	1369610,39
65	418410,95	1369550,70
66	418398,49	1369489,33
67	418394,92	1369475,54
68	418387,18	1369412,94
69	418384,28	1369350,38
70	418388,16	1369287,88
71	418396,89	1369225,41
72	418400,41	1369212,68
73	418413,81	1369151,85
74	418434,01	1369091,13
75	418437,80	1369077,40
76	418462,40	1369019,32
77	418491,17	1368963,69
78	418525,79	1368911,50
79	418564,58	1368861,77

Обозначение характерных точек границ	Координаты МСК-63 зона I	
	X	Y
80	418574,73	1368851,77
81	418616,94	1368805,51
82	418663,86	1368764,04
83	418673,21	1368754,83
84	418724,35	1368716,04
85	418776,56	1368682,59
86	418833,16	1368654,36
87	418891,62	1368630,69
88	418905,41	1368627,11
89	418965,09	1368608,15
90	419026,47	1368595,69
91	419040,25	1368592,12
92	419102,85	1368584,38
93	419165,41	1368581,48
94	419227,92	1368585,36
95	419290,39	1368594,09
96	419303,77	1368597,79
97	419365,29	1368611,30
98	419424,67	1368631,21
99	419438,40	1368635,00
100	419496,48	1368659,60
101	419552,10	1368688,37
102	419604,29	1368722,99
103	419654,03	1368761,78
104	419664,02	1368771,93
1	419710,29	1368814,13
Внутренняя граница		
105	419677,95	1368845,97
106	419716,18	1368889,22
107	419763,26	1368947,87
108	419794,40	1368996,47
109	419820,11	1369048,16
110	419841,93	1369102,05
111	419846,25	1369118,67
112	419863,73	1369173,69
113	419875,21	1369230,26
114	419886,66	1369304,59
115	419889,33	1369362,26
116	419885,75	1369419,87
117	419877,70	1369477,45
118	419860,76	1369550,40

Обозначение характерных точек границ	Координаты МСК-63 зона I	
	X	Y
119	419842,41	1369605,13
120	419815,43	1369674,60
121	419788,64	1369726,50
122	419757,79	1369773,01
123	419721,65	1369819,59
124	419669,83	1369875,15
125	419626,58	1369913,38
126	419569,30	1369959,42
127	419519,33	1369991,60
128	419469,16	1370016,55
129	419413,75	1370039,13
130	419267,71	1370076,87
131	419212,97	1370083,64
132	419153,54	1370086,53
133	419095,92	1370082,95
134	419038,34	1370074,90
135	418966,22	1370058,14
136	418910,73	1370039,63
137	418840,57	1370012,36
138	418789,30	1369985,84
139	418741,19	1369953,93
140	418695,75	1369918,50
141	418640,65	1369867,03
142	418602,42	1369823,77
143	418555,34	1369765,13
144	418524,20	1369716,52
145	418498,49	1369664,84
146	418476,66	1369610,95
147	418472,35	1369594,32
148	418454,87	1369539,31
149	418443,39	1369482,73
150	418431,94	1369408,40
151	418429,27	1369350,74
152	418432,85	1369293,12
153	418440,89	1369235,54
154	418457,57	1369163,84
155	418476,19	1369107,87
156	418503,44	1369037,77
157	418529,96	1368986,50
158	418561,86	1368938,39
159	418597,62	1368892,54



Обозначение характерных точек границ	Координаты МСК-63 зона 1	
	X	Y
160	418648,77	1368837,85
161	418692,02	1368799,62
162	418750,67	1368752,54
163	418798,79	1368721,71
164	418850,96	1368695,69
165	418904,85	1368673,86
166	418976,49	1368652,07
167	419033,07	1368640,59
168	419107,39	1368629,14
169	419165,06	1368626,47
170	419222,68	1368630,05
171	419280,26	1368638,09
172	419353,20	1368655,04
173	419407,93	1368673,39
174	419478,03	1368700,63
175	419529,30	1368727,15
176	419577,41	1368759,06
177	419623,25	1368794,82
105	419677,95	1368845,97
Сектор 50	Набс от 160,00 м до 165,00 м	
Внешняя граница		
1	419677,95	1368845,97
2	419716,18	1368889,22
3	419763,26	1368947,87
4	419794,40	1368996,47
5	419820,11	1369048,16
6	419841,93	1369102,05
7	419846,25	1369118,67
8	419863,73	1369173,69
9	419875,21	1369230,26
10	419886,66	1369304,59
11	419889,33	1369362,26
12	419885,75	1369419,87
13	419877,70	1369477,45
14	419860,76	1369550,40
15	419842,41	1369605,13
16	419815,43	1369674,60
17	419788,64	1369726,50
18	419757,79	1369773,01
19	419721,65	1369819,59

Обозначение характерных точек границ	Координаты МСК-63 зона 1	
	X	Y
20	419669,83	1369875,15
21	419626,58	1369913,38
22	419569,30	1369959,42
23	419519,33	1369991,60
24	419469,16	1370016,55
25	419413,75	1370039,13
26	419267,71	1370076,87
27	419212,97	1370083,64
28	419153,54	1370086,53
29	419095,92	1370082,95
30	419038,34	1370074,90
31	418966,22	1370058,14
32	418910,73	1370039,63
33	418840,57	1370012,36
34	418789,30	1369985,84
35	418741,19	1369953,93
36	418695,75	1369918,50
37	418640,65	1369867,03
38	418602,42	1369823,77
39	418555,34	1369765,13
40	418524,20	1369716,52
41	418498,49	1369664,84
42	418476,66	1369610,95
43	418472,35	1369594,32
44	418454,87	1369539,31
45	418443,39	1369482,73
46	418431,94	1369408,40
47	418429,27	1369350,74
48	418432,85	1369293,12
49	418440,89	1369235,54
50	418457,57	1369163,84
51	418476,19	1369107,87
52	418503,44	1369037,77
53	418529,96	1368986,50
54	418561,86	1368938,39
55	418597,62	1368892,54
56	418648,77	1368837,85
57	418692,02	1368799,62
58	418750,67	1368752,54
59	418798,79	1368721,71
60	418850,96	1368695,69

Обозначение характерных точек границ	Координаты МСК-63 зона 1	
	X	Y
61	418904,85	1368673,86
62	418976,49	1368652,07
63	419033,07	1368640,59
64	419107,39	1368629,14
65	419165,06	1368626,47
66	419222,68	1368630,05
67	419280,26	1368638,09
68	419353,20	1368655,04
69	419407,93	1368673,39
70	419478,03	1368700,63
71	419529,30	1368727,15
72	419577,41	1368759,06
73	419623,25	1368794,82
1	419677,95	1368845,97
Внутренняя граница		
74	419637,22	1368886,06
75	419671,36	1368924,69
76	419717,29	1368981,01
77	419745,11	1369024,42
78	419768,07	1369070,58
79	419787,56	1369118,71
80	419792,80	1369138,91
81	419808,41	1369188,05
82	419818,66	1369238,57
83	419830,28	1369310,31
84	419832,66	1369361,81
85	419829,47	1369413,27
86	419805,67	1369535,17
87	419789,29	1369584,05
88	419763,72	1369651,43
89	419739,79	1369697,78
90	419712,24	1369739,32
91	419629,74	1369834,42
92	419591,11	1369868,56
93	419536,26	1369913,38
94	419491,38	1369942,31
95	419446,84	1369964,46
96	419397,09	1369984,76
97	419255,95	1370021,24
98	419205,49	1370027,48
99	419154,52	1370029,84

Обозначение характерных точек границ	Координаты МСК-63 зона 1	
	X	Y
100	419102,53	1370026,66
101	418981,36	1370003,03
102	418931,80	1369986,51
103	418863,81	1369960,68
104	418818,02	1369936,99
105	418775,05	1369908,49
106	418681,38	1369826,94
107	418647,24	1369788,31
108	418601,31	1369731,99
109	418573,49	1369688,58
110	418550,53	1369642,42
111	418531,04	1369594,29
112	418525,80	1369574,08
113	418510,19	1369524,95
114	418499,94	1369474,42
115	418488,32	1369402,69
116	418485,93	1369351,19
117	418489,13	1369299,73
118	418512,64	1369179,13
119	418529,31	1369128,94
120	418555,12	1369061,01
121	418578,80	1369015,21
122	418607,30	1368972,25
123	418688,86	1368878,58
124	418727,49	1368844,44
125	418783,81	1368798,51
126	418826,78	1368770,97
127	418873,38	1368747,73
128	418990,85	1368707,39
129	419038,80	1368697,66
130	419113,11	1368685,52
131	419164,61	1368683,13
132	419216,07	1368686,33
133	419337,97	1368710,12
134	419386,85	1368726,51
135	419454,79	1368752,32
136	419500,58	1368776,00
137	419543,55	1368804,50
74	419637,22	1368886,06
Сектор 51	Набс от 155,00 м до 160,00 м	

Обозначение характерных точек границ	Координаты МСК-63 зона 1	
	X	Y
Внешняя граница		
1	419637,22	1368886,06
2	419671,36	1368924,69
3	419717,29	1368981,01
4	419745,11	1369024,42
5	419768,07	1369070,58
6	419787,56	1369118,71
7	419792,80	1369138,91
8	419808,41	1369188,05
9	419818,66	1369238,57
10	419830,28	1369310,31
11	419832,66	1369361,81
12	419829,47	1369413,27
13	419805,67	1369535,17
14	419789,29	1369584,05
15	419763,72	1369651,43
16	419739,79	1369697,78
17	419712,24	1369739,32
18	419629,74	1369834,42
19	419591,11	1369868,56
20	419536,26	1369913,38
21	419491,38	1369942,31
22	419446,84	1369964,46
23	419397,09	1369984,76
24	419255,95	1370021,24
25	419205,49	1370027,48
26	419154,52	1370029,84
27	419102,53	1370026,66
28	418981,36	1370003,03
29	418931,80	1369986,51
30	418863,81	1369960,68
31	418818,02	1369936,99
32	418775,05	1369908,49
33	418681,38	1369826,94
34	418647,24	1369788,31
35	418601,31	1369731,99
36	418573,49	1369688,58
37	418550,53	1369642,42
38	418531,04	1369594,29
39	418525,80	1369574,08
40	418510,19	1369524,95

Обозначение характерных точек границ	Координаты МСК-63 зона 1	
	X	Y
41	418499,94	1369474,42
42	418488,32	1369402,69
43	418485,93	1369351,19
44	418489,13	1369299,73
45	418512,64	1369179,13
46	418529,31	1369128,94
47	418555,12	1369061,01
48	418578,80	1369015,21
49	418607,30	1368972,25
50	418688,86	1368878,58
51	418727,49	1368844,44
52	418783,81	1368798,51
53	418826,78	1368770,97
54	418873,38	1368747,73
55	418990,85	1368707,39
56	419038,80	1368697,66
57	419113,11	1368685,52
58	419164,61	1368683,13
59	419216,07	1368686,33
60	419337,97	1368710,12
61	419386,85	1368726,51
62	419454,79	1368752,32
63	419500,58	1368776,00
64	419543,55	1368804,50
1	419637,22	1368886,06
Внутренняя граница		
65	419596,49	1368926,15
66	419626,55	1368960,15
67	419671,32	1369014,15
68	419695,81	1369052,36
69	419733,18	1369135,36
70	419739,35	1369159,15
71	419753,09	1369202,40
72	419762,12	1369246,88
73	419773,90	1369316,03
74	419776,00	1369361,36
75	419766,86	1369451,93
76	419729,62	1369586,66
77	419690,95	1369669,06
78	419638,28	1369742,25
79	419538,13	1369840,98

Обозначение характерных точек границ	Координаты МСК-63 зона 1	
	X	Y
80	419463,44	1369893,01
81	419380,43	1369930,38
82	419244,19	1369965,61
83	419154,91	1369973,18
84	419109,14	1369970,38
85	419063,87	1369964,06
86	418929,14	1369926,82
87	418846,74	1369888,14
88	418808,91	1369863,06
89	418722,11	1369786,85
90	418692,05	1369752,84
91	418647,28	1369698,85
92	418622,79	1369660,64
93	418585,42	1369577,63
94	418579,25	1369553,85
95	418565,50	1369510,59
96	418556,48	1369466,12
97	418544,70	1369396,97
98	418542,60	1369351,63
99	418545,41	1369306,34
100	418567,76	1369194,20
101	418582,43	1369150,02
102	418606,80	1369084,25
103	418627,65	1369043,93
104	418652,74	1369006,11
105	418728,95	1368919,30
106	418762,96	1368889,25
107	418816,95	1368844,47
108	418854,78	1368820,23
109	418895,80	1368799,78
110	419005,20	1368762,70
111	419047,41	1368754,14
112	419118,83	1368741,90
113	419164,16	1368739,80
114	419209,46	1368742,61
115	419322,75	1368765,21
116	419363,32	1368778,81
117	419431,55	1368804,00
118	419471,86	1368824,85
119	419509,68	1368849,94
65	419596,49	1368926,15

Обозначение характерных точек границ	Координаты МСК-63 зона 1	
	X	Y
Сектор 52	Набс от 150,00 м до 155,00 м	
Внешняя граница		
1	419596,49	1368926,15
2	419626,55	1368960,15
3	419671,32	1369014,15
4	419695,81	1369052,36
5	419733,18	1369135,36
6	419739,35	1369159,15
7	419753,09	1369202,40
8	419762,12	1369246,88
9	419773,90	1369316,03
10	419776,00	1369361,36
11	419766,86	1369451,93
12	419729,62	1369586,66
13	419690,95	1369669,06
14	419638,28	1369742,25
15	419538,13	1369840,98
16	419463,44	1369893,01
17	419380,43	1369930,38
18	419244,19	1369965,61
19	419154,91	1369973,18
20	419109,14	1369970,38
21	419063,87	1369964,06
22	418929,14	1369926,82
23	418846,74	1369888,14
24	418808,91	1369863,06
25	418722,11	1369786,85
26	418692,05	1369752,84
27	418647,28	1369698,85
28	418622,79	1369660,64
29	418585,42	1369577,63
30	418579,25	1369553,85
31	418565,50	1369510,59
32	418556,48	1369466,12
33	418544,70	1369396,97
34	418542,60	1369351,63
35	418545,41	1369306,34
36	418567,76	1369194,20
37	418582,43	1369150,02
38	418606,80	1369084,25

Обозначение характерных точек границ	Координаты МСК-63 зона 1	
	X	Y
39	418627,65	1369043,93
40	418652,74	1369006,11
41	418728,95	1368919,30
42	418762,96	1368889,25
43	418816,95	1368844,47
44	418854,78	1368820,23
45	418895,80	1368799,78
46	419005,20	1368762,70
47	419047,41	1368754,14
48	419118,83	1368741,90
49	419164,16	1368739,80
50	419209,46	1368742,61
51	419322,75	1368765,21
52	419363,32	1368778,81
53	419431,55	1368804,00
54	419471,86	1368824,85
55	419509,68	1368849,94
1	419596,49	1368926,15
Внутренняя граница		
56	419506,96	1368919,66
57	419601,56	1369015,77
58	419646,52	1369080,31
59	419678,80	1369152,02
60	419685,90	1369179,39
61	419697,78	1369216,76
62	419712,68	1369282,55
63	419719,34	1369360,92
64	419711,44	1369439,17
65	419675,51	1369569,15
66	419642,10	1369640,34
67	419596,59	1369703,58
68	419500,03	1369798,76
69	419435,49	1369843,71
70	419363,78	1369876,00
71	419233,25	1369909,87
72	419232,43	1369909,98
73	419155,29	1369916,52
74	419076,63	1369908,64
75	418946,65	1369872,71
76	418875,45	1369839,30
77	418811,91	1369793,55

Обозначение характерных точек границ	Координаты МСК-63 зона 1	
	X	Y
78	418717,04	1369697,23
79	418672,08	1369632,69
80	418639,80	1369560,97
81	418632,70	1369533,61
82	418620,82	1369496,24
83	418605,92	1369430,45
84	418599,26	1369352,08
85	418607,16	1369273,83
86	418643,09	1369143,85
87	418676,50	1369072,65
88	418722,47	1369008,83
89	418818,57	1368914,23
90	418882,78	1368869,49
91	418954,82	1368837,00
92	419085,35	1368803,12
93	419163,72	1368796,46
94	419241,97	1368804,36
95	419371,95	1368840,29
96	419443,14	1368873,70
56	419506,96	1368919,66
Сектор 53	Набс от 145,00 м до 150,00 м	
Внешняя граница		
1	419506,96	1368919,66
2	419601,56	1369015,77
3	419646,52	1369080,31
4	419678,80	1369152,02
5	419685,90	1369179,39
6	419697,78	1369216,76
7	419712,68	1369282,55
8	419719,34	1369360,92
9	419711,44	1369439,17
10	419675,51	1369569,15
11	419642,10	1369640,34
12	419596,59	1369703,58
13	419500,03	1369798,76
14	419435,49	1369843,71
15	419363,78	1369876,00
16	419233,25	1369909,87
17	419232,43	1369909,98
18	419155,29	1369916,52

Обозначение характерных точек границ	Координаты МСК-63 зона 1	
	X	Y
19	419076,63	1369908,64
20	418946,65	1369872,71
21	418875,45	1369839,30
22	418811,91	1369793,55
23	418717,04	1369697,23
24	418672,08	1369632,69
25	418639,80	1369560,97
26	418632,70	1369533,61
27	418620,82	1369496,24
28	418605,92	1369430,45
29	418599,26	1369352,08
30	418607,16	1369273,83
31	418643,09	1369143,85
32	418676,50	1369072,65
33	418722,47	1369008,83
34	418818,57	1368914,23
35	418882,78	1368869,49
36	418954,82	1368837,00
37	419085,35	1368803,12
38	419163,72	1368796,46
39	419241,97	1368804,36
40	419371,95	1368840,29
41	419443,14	1368873,70
1	419506,96	1368919,66
Внутренняя граница		
42	419468,20	1368961,28
43	419559,34	1369053,87
44	419597,22	1369108,25
45	419624,42	1369168,68
46	419632,45	1369199,62
47	419642,46	1369231,11
48	419657,06	1369294,44
49	419662,67	1369360,47
50	419656,02	1369426,41
51	419621,40	1369551,63
52	419593,25	1369611,62
53	419555,18	1369664,55
54	419461,93	1369756,54
55	419407,55	1369794,42
56	419347,12	1369821,62
57	419221,36	1369854,26

Обозначение характерных точек границ	Координаты МСК-63 зона 1	
	X	Y
58	419220,67	1369854,34
59	419155,67	1369859,86
60	419090,40	1369853,36
61	418964,17	1369818,60
62	418904,17	1369790,45
63	418850,63	1369751,90
64	418759,26	1369659,13
65	418721,38	1369604,75
66	418694,17	1369544,32
67	418686,14	1369513,37
68	418676,14	1369481,88
69	418661,54	1369418,56
70	418655,93	1369352,53
71	418662,58	1369286,59
72	418697,20	1369161,36
73	418725,35	1369101,37
74	418764,08	1369047,60
75	418856,67	1368956,46
76	418910,77	1368918,76
77	418971,48	1368891,37
78	419097,24	1368858,74
79	419163,27	1368853,12
80	419229,21	1368859,78
81	419354,43	1368894,39
82	419414,43	1368922,55
42	419468,20	1368961,28
Сектор 54	Набс от 140,00 м до 145,00 м	
Внешняя граница		
1	419468,20	1368961,28
2	419559,34	1369053,87
3	419597,22	1369108,25
4	419624,42	1369168,68
5	419632,45	1369199,62
6	419642,46	1369231,11
7	419657,06	1369294,44
8	419662,67	1369360,47
9	419656,02	1369426,41
10	419621,40	1369551,63
11	419593,25	1369611,62
12	419555,18	1369664,55



Обозначение характерных точек границ	Координаты МСК-63 зона 1	
	X	Y
13	419461,93	1369756,54
14	419407,55	1369794,42
15	419347,12	1369821,62
16	419221,36	1369854,26
17	419220,67	1369854,34
18	419155,67	1369859,86
19	419090,40	1369853,36
20	418964,17	1369818,60
21	418904,17	1369790,45
22	418850,63	1369751,90
23	418759,26	1369659,13
24	418721,38	1369604,75
25	418694,17	1369544,32
26	418686,14	1369513,37
27	418676,14	1369481,88
28	418661,54	1369418,56
29	418655,93	1369352,53
30	418662,58	1369286,59
31	418697,20	1369161,36
32	418725,35	1369101,37
33	418764,08	1369047,60
34	418856,67	1368956,46
35	418910,77	1368918,76
36	418971,48	1368891,37
37	419097,24	1368858,74
38	419163,27	1368853,12
39	419229,21	1368859,78
40	419354,43	1368894,39
41	419414,43	1368922,55
1	419468,20	1368961,28
Внутренняя граница		
42	419429,44	1369002,89
43	419517,12	1369091,97
44	419547,92	1369136,20
45	419570,05	1369185,34
46	419579,01	1369219,86
47	419587,14	1369245,47
48	419601,44	1369306,32
49	419606,01	1369360,02
50	419600,76	1369412,51
51	419567,30	1369534,12

Обозначение характерных точек границ	Координаты МСК-63 зона 1	
	X	Y
52	419544,40	1369582,90
53	419513,60	1369625,74
54	419423,83	1369714,32
55	419379,60	1369745,12
56	419330,46	1369767,25
57	419209,47	1369798,64
58	419208,92	1369798,71
59	419157,07	1369803,15
60	419102,97	1369797,91
61	418981,68	1369764,49
62	418932,89	1369741,60
63	418889,35	1369710,25
64	418801,48	1369621,02
65	418770,68	1369576,80
66	418748,55	1369527,66
67	418739,59	1369493,14
68	418731,46	1369467,53
69	418717,15	1369406,67
70	418712,59	1369352,97
71	418718,00	1369299,35
72	418751,30	1369178,88
73	418774,20	1369130,09
74	418805,70	1369086,36
75	418894,77	1368998,68
76	418938,77	1368968,02
77	418988,14	1368945,75
78	419109,12	1368914,35
79	419162,82	1368909,79
80	419216,44	1368915,20
81	419336,92	1368948,50
82	419385,71	1368971,40
42	419429,44	1369002,89
Сектор 55	Набс от 135,00 м до 140,00 м	
Внешняя граница		
1	419429,44	1369002,89
2	419517,12	1369091,97
3	419547,92	1369136,20
4	419570,05	1369185,34
5	419579,01	1369219,86
6	419587,14	1369245,47

Обозначение характерных точек границ	Координаты МСК-63 зона 1	
	X	Y
7	419601,44	1369306,32
8	419606,01	1369360,02
9	419600,76	1369412,51
10	419567,30	1369534,12
11	419544,40	1369582,90
12	419513,60	1369625,74
13	419423,83	1369714,32
14	419379,60	1369745,12
15	419330,46	1369767,25
16	419209,47	1369798,64
17	419208,92	1369798,71
18	419157,07	1369803,15
19	419102,97	1369797,91
20	418981,68	1369764,49
21	418932,89	1369741,60
22	418889,35	1369710,25
23	418801,48	1369621,02
24	418770,68	1369576,80
25	418748,55	1369527,66
26	418739,59	1369493,14
27	418731,46	1369467,53
28	418717,15	1369406,67
29	418712,59	1369352,97
30	418718,00	1369299,35
31	418751,30	1369178,88
32	418774,20	1369130,09
33	418805,70	1369086,36
34	418894,77	1368998,68
35	418938,77	1368968,02
36	418988,14	1368945,75
37	419109,12	1368914,35
38	419162,82	1368909,79
39	419216,44	1368915,20
40	419336,92	1368948,50
41	419385,71	1368971,40
1	419429,44	1369002,89
Внутренняя граница		
42	419474,90	1369130,07
43	419498,63	1369164,14
44	419515,67	1369202,00
45	419525,56	1369240,10

Обозначение характерных точек границ	Координаты МСК-63 зона 1	
	X	Y
46	419531,83	1369259,82
47	419545,83	1369318,21
48	419548,39	1369338,90
49	419548,06	1369380,23
50	419513,19	1369516,60
51	419505,74	1369534,18
52	419484,79	1369570,40
53	419385,72	1369672,10
54	419370,56	1369683,54
55	419334,64	1369704,29
56	419197,59	1369743,03
57	419197,16	1369743,08
58	419176,90	1369745,58
59	419135,56	1369745,26
60	418999,19	1369710,39
61	418981,30	1369702,81
62	418944,36	1369681,31
63	418843,70	1369582,92
64	418819,97	1369548,86
65	418802,93	1369511,00
66	418793,04	1369472,90
67	418786,77	1369453,17
68	418772,77	1369394,79
69	418770,21	1369374,10
70	418770,54	1369332,76
71	418805,41	1369196,39
72	418813,54	1369177,20
73	418834,49	1369141,56
74	418932,88	1369040,90
75	418949,51	1369028,34
76	418985,48	1369007,95
77	419121,01	1368969,97
78	419141,70	1368967,41
79	419181,15	1368967,62
80	419319,40	1369002,61
81	419337,01	1369010,07
82	419374,24	1369031,69
42	419474,90	1369130,07
Сектор 56	Набс от 130,00 м до 135,00 м	
Внешняя граница		

Обозначение характерных точек границ	Координаты МСК-63 зона I	
	X	Y
1	419474,90	1369130,07
2	419498,63	1369164,14
3	419515,67	1369202,00
4	419525,56	1369240,10
5	419531,83	1369259,82
6	419545,83	1369318,21
7	419548,39	1369338,90
8	419548,06	1369380,23
9	419513,19	1369516,60
10	419505,74	1369534,18
11	419484,79	1369570,40
12	419385,72	1369672,10
13	419370,56	1369683,54
14	419334,64	1369704,29
15	419197,59	1369743,03
16	419197,16	1369743,08
17	419176,90	1369745,58
18	419135,56	1369745,26
19	418999,19	1369710,39
20	418981,30	1369702,81
21	418944,36	1369681,31
22	418843,70	1369582,92
23	418819,97	1369548,86
24	418802,93	1369511,00
25	418793,04	1369472,90
26	418786,77	1369453,17
27	418772,77	1369394,79
28	418770,21	1369374,10
29	418770,54	1369332,76
30	418805,41	1369196,39
31	418813,54	1369177,20
32	418834,49	1369141,56
33	418932,88	1369040,90
34	418949,51	1369028,34
35	418985,48	1369007,95
36	419121,01	1368969,97
37	419141,70	1368967,41
38	419181,15	1368967,62
39	419319,40	1369002,61
40	419337,01	1369010,07
41	419374,24	1369031,69

Обозначение характерных точек границ	Координаты МСК-63 зона I	
	X	Y
1	419474,90	1369130,07
Внутренняя граница		
42	419432,68	1369168,18
43	419449,33	1369192,09
44	419461,29	1369218,65
45	419472,11	1369260,33
46	419476,51	1369274,18
47	419490,21	1369330,10
48	419492,01	1369344,62
49	419491,78	1369373,63
50	419459,08	1369499,09
51	419454,07	1369510,92
52	419439,15	1369536,85
53	419347,62	1369629,88
54	419337,26	1369637,70
55	419312,12	1369652,29
56	419185,70	1369687,41
57	419185,40	1369687,45
58	419171,18	1369689,21
59	419142,17	1369688,98
60	419016,71	1369656,28
61	419004,15	1369650,96
62	418978,23	1369635,87
63	418885,92	1369544,82
64	418869,27	1369520,91
65	418857,31	1369494,34
66	418846,49	1369452,66
67	418842,09	1369438,82
68	418828,39	1369382,90
69	418826,59	1369368,38
70	418826,82	1369339,37
71	418859,52	1369213,91
72	418865,22	1369200,43
73	418878,95	1369176,89
74	418970,98	1369083,12
75	418981,25	1369075,37
76	419007,89	1369060,00
77	419132,90	1369025,58
78	419147,42	1369023,79
79	419174,82	1369023,92
80	419301,89	1369056,72

Обозначение характерных точек границ	Координаты МСК-63 зона 1	
	Х	У
81	419314,25	1369061,95
82	419340,37	1369077,13
42	419432,68	1369168,18
Сектор 57	Набс от 125,00 м до 130,00 м	
Внешняя граница		
1	419432,68	1369168,18
2	419449,33	1369192,09
3	419461,29	1369218,65
4	419472,11	1369260,33
5	419476,51	1369274,18
6	419490,21	1369330,10
7	419492,01	1369344,62
8	419491,78	1369373,63
9	419459,08	1369499,09
10	419454,07	1369510,92
11	419439,15	1369536,85
12	419347,62	1369629,88
13	419337,26	1369637,70
14	419312,12	1369652,29
15	419185,70	1369687,41
16	419185,40	1369687,45
17	419171,18	1369689,21
18	419142,17	1369688,98
19	419016,71	1369656,28
20	419004,15	1369650,96
21	418978,23	1369635,87
22	418885,92	1369544,82
23	418869,27	1369520,91
24	418857,31	1369494,34
25	418846,49	1369452,66
26	418842,09	1369438,82
27	418828,39	1369382,90
28	418826,59	1369368,38
29	418826,82	1369339,37
30	418859,52	1369213,91
31	418865,22	1369200,43
32	418878,95	1369176,89
33	418970,98	1369083,12
34	418981,25	1369075,37
35	419007,89	1369060,00

Обозначение характерных точек границ	Координаты МСК-63 зона 1	
	Х	У
36	419132,90	1369025,58
37	419147,42	1369023,79
38	419174,82	1369023,92
39	419301,89	1369056,72
40	419314,25	1369061,95
41	419340,37	1369077,13
1	419432,68	1369168,18
Внутренняя граница		
42	419390,46	1369206,28
43	419395,53	1369212,99
44	419406,92	1369235,31
45	419418,66	1369280,57
46	419421,19	1369288,53
47	419434,60	1369341,98
48	419436,02	1369358,68
49	419404,97	1369481,58
50	419394,18	1369502,28
51	419309,52	1369587,65
52	419296,85	1369596,54
53	419173,82	1369631,80
54	419173,64	1369631,82
55	419150,64	1369632,81
56	419034,22	1369602,17
57	419019,05	1369595,05
58	418928,14	1369506,72
59	418923,07	1369500,00
60	418911,68	1369477,68
61	418899,94	1369432,43
62	418897,41	1369424,46
63	418884,00	1369371,01
64	418882,58	1369354,31
65	418913,63	1369231,42
66	418920,75	1369216,25
67	419009,08	1369125,34
68	419030,31	1369112,04
69	419144,78	1369081,20
70	419168,52	1369080,22
71	419284,38	1369110,83
72	419299,55	1369117,95
42	419390,46	1369206,28

Обозначение характерных точек границ	Координаты МСК-63 зона 1	
	X	Y
Сектор 58	Набс от 118,23 м до 125,00 м	
Внешняя граница		
1	419390,46	1369206,28
2	419395,53	1369212,99
3	419406,92	1369235,31
4	419418,66	1369280,57
5	419421,19	1369288,53
6	419434,60	1369341,98
7	419436,02	1369358,68
8	419404,97	1369481,58
9	419394,18	1369502,28
10	419309,52	1369587,65
11	419296,85	1369596,54
12	419173,82	1369631,80
13	419173,64	1369631,82
14	419150,64	1369632,81
15	419034,22	1369602,17
16	419019,05	1369595,05
17	418928,14	1369506,72
18	418923,07	1369500,00
19	418911,68	1369477,68
20	418899,94	1369432,43
21	418897,41	1369424,46
22	418884,00	1369371,01
23	418882,58	1369354,31
24	418913,63	1369231,42
25	418920,75	1369216,25
26	419009,08	1369125,34
27	419030,31	1369112,04
28	419144,78	1369081,20
29	419168,52	1369080,22
30	419284,38	1369110,83
31	419299,55	1369117,95
1	419390,46	1369206,28
Внутренняя граница		
32	419260,66	1369184,09
33	419333,29	1369257,87
34	419359,29	1369358,08
35	419331,71	1369457,86
36	419257,93	1369530,49

Обозначение характерных точек границ	Координаты МСК-63 зона 1	
	X	Y
37	419157,72	1369556,49
38	419057,94	1369528,91
39	418985,31	1369455,13
40	418959,31	1369354,92
41	418986,89	1369255,13
42	419060,67	1369182,51
43	419160,88	1369156,50
32	419260,66	1369184,09
Сектор 59	Набс от 140,00 м до 145,00 м	
Внешняя граница		
1	417763,55	1377254,51
2	417811,12	1377307,53
3	417851,84	1377360,37
4	417884,88	1377411,93
5	417912,16	1377466,77
6	417935,31	1377523,94
7	417939,10	1377538,53
8	417957,64	1377596,90
9	417969,82	1377656,92
10	417981,17	1377732,72
11	417984,01	1377793,90
12	417980,21	1377855,03
13	417971,68	1377916,12
14	417954,54	1377990,47
15	417935,07	1378048,54
16	417907,00	1378119,86
17	417878,87	1378174,26
18	417845,02	1378225,30
19	417807,08	1378273,94
20	417755,06	1378329,76
21	417709,17	1378370,31
22	417649,20	1378418,05
23	417597,64	1378451,09
24	417542,80	1378478,37
25	417485,63	1378501,52
26	417412,67	1378523,85
27	417352,65	1378536,03
28	417276,85	1378547,38
29	417215,67	1378550,22
30	417154,54	1378546,42

Обозначение характерных точек границ	Координаты МСК-63 зона 1	
	X	Y
31	417093,45	1378537,89
32	417019,10	1378520,75
33	416961,03	1378501,28
34	416889,88	1378473,29
35	416835,31	1378445,08
36	416784,27	1378411,22
37	416735,63	1378373,29
38	416679,82	1378321,27
39	416639,26	1378275,38
40	416591,52	1378215,41
41	416558,48	1378163,85
42	416531,21	1378109,01
43	416508,06	1378051,85
44	416504,27	1378037,25
45	416485,72	1377978,88
46	416473,54	1377918,86
47	416462,19	1377843,06
48	416459,35	1377781,88
49	416463,15	1377720,75
50	416471,69	1377659,66
51	416488,83	1377585,31
52	416508,29	1377527,24
53	416536,36	1377455,92
54	416564,49	1377401,52
55	416598,35	1377350,48
56	416636,28	1377301,84
57	416688,30	1377246,02
58	416734,19	1377205,47
59	416794,16	1377157,73
60	416845,73	1377124,69
61	416900,56	1377097,41
62	416957,73	1377074,26
63	417030,69	1377051,93
64	417090,71	1377039,75
65	417166,52	1377028,40
66	417227,70	1377025,56
67	417288,82	1377029,36
68	417349,91	1377037,90
69	417424,26	1377055,03
70	417482,33	1377074,50
71	417553,65	1377102,57

Обозначение характерных точек границ	Координаты МСК-63 зона 1	
	X	Y
72	417608,05	1377130,70
73	417659,09	1377164,56
74	417707,73	1377202,49
1	417763,55	1377254,51
Внутренняя граница		
75	417722,82	1377294,60
76	417765,60	1377342,27
77	417805,87	1377393,51
78	417835,59	1377439,88
79	417860,11	1377489,19
80	417880,93	1377540,60
81	417885,65	1377558,77
82	417902,32	1377611,26
83	417913,28	1377665,23
84	417924,80	1377738,44
85	417927,34	1377793,46
86	417923,93	1377848,42
87	417899,45	1377975,24
88	417881,95	1378027,46
89	417855,32	1378096,62
90	417830,02	1378145,54
91	417799,58	1378191,44
92	417714,97	1378289,03
93	417673,71	1378325,50
94	417616,06	1378372,08
95	417569,69	1378401,80
96	417520,38	1378426,32
97	417398,32	1378468,53
98	417344,34	1378479,48
99	417271,13	1378491,01
100	417216,11	1378493,55
101	417161,15	1378490,14
102	417034,33	1378465,66
103	416982,11	1378448,16
104	416913,10	1378421,60
105	416864,03	1378396,23
106	416818,13	1378365,79
107	416720,54	1378281,18
108	416684,07	1378239,92
109	416637,49	1378182,27
110	416607,77	1378135,90



Обозначение характерных точек границ	Координаты МСК-63 зона 1	
	X	Y
111	416583,25	1378086,59
112	416562,43	1378035,19
113	416557,71	1378017,01
114	416541,04	1377964,52
115	416530,09	1377910,55
116	416518,57	1377837,34
117	416516,02	1377782,32
118	416519,43	1377727,36
119	416543,91	1377600,54
120	416561,41	1377548,32
121	416588,04	1377479,16
122	416613,34	1377430,24
123	416643,78	1377384,34
124	416728,39	1377286,75
125	416769,65	1377250,28
126	416827,30	1377203,70
127	416873,67	1377173,98
128	416922,98	1377149,46
129	417045,05	1377107,25
130	417099,02	1377096,30
131	417172,23	1377084,78
132	417227,25	1377082,23
133	417282,22	1377085,64
134	417409,03	1377110,12
135	417461,25	1377127,62
136	417530,42	1377154,25
137	417579,33	1377179,55
138	417625,23	1377209,99
75	417722,82	1377294,60
Сектор 60	Набс от 135,00 м до 140,00 м	
Внешняя граница		
1	417722,82	1377294,60
2	417765,60	1377342,27
3	417805,87	1377393,51
4	417835,59	1377439,88
5	417860,11	1377489,19
6	417880,93	1377540,60
7	417885,65	1377558,77
8	417902,32	1377611,26
9	417913,28	1377665,23

Обозначение характерных точек границ	Координаты МСК-63 зона 1	
	X	Y
10	417924,80	1377738,44
11	417927,34	1377793,46
12	417923,93	1377848,42
13	417899,45	1377975,24
14	417881,95	1378027,46
15	417855,32	1378096,62
16	417830,02	1378145,54
17	417799,58	1378191,44
18	417714,97	1378289,03
19	417673,71	1378325,50
20	417616,06	1378372,08
21	417569,69	1378401,80
22	417520,38	1378426,32
23	417398,32	1378468,53
24	417344,34	1378479,48
25	417271,13	1378491,01
26	417216,11	1378493,55
27	417161,15	1378490,14
28	417034,33	1378465,66
29	416982,11	1378448,16
30	416913,10	1378421,60
31	416864,03	1378396,23
32	416818,13	1378365,79
33	416720,54	1378281,18
34	416684,07	1378239,92
35	416637,49	1378182,27
36	416607,77	1378135,90
37	416583,25	1378086,59
38	416562,43	1378035,19
39	416557,71	1378017,01
40	416541,04	1377964,52
41	416530,09	1377910,55
42	416518,57	1377837,34
43	416516,02	1377782,32
44	416519,43	1377727,36
45	416543,91	1377600,54
46	416561,41	1377548,32
47	416588,04	1377479,16
48	416613,34	1377430,24
49	416643,78	1377384,34
50	416728,39	1377286,75

Обозначение характерных точек границ	Координаты МСК-63 зона 1	
	X	Y
51	416769,65	1377250,28
52	416827,30	1377203,70
53	416873,67	1377173,98
54	416922,98	1377149,46
55	417045,05	1377107,25
56	417099,02	1377096,30
57	417172,23	1377084,78
58	417227,25	1377082,23
59	417282,22	1377085,64
60	417409,03	1377110,12
61	417461,25	1377127,62
62	417530,42	1377154,25
63	417579,33	1377179,55
64	417625,23	1377209,99
1	417722,82	1377294,60
Внутренняя граница		
65	417682,09	1377334,69
66	417720,08	1377377,02
67	417759,91	1377426,65
68	417786,29	1377467,82
69	417808,07	1377511,61
70	417826,56	1377557,26
71	417832,20	1377579,01
72	417847,01	1377625,61
73	417856,73	1377673,54
74	417868,42	1377744,16
75	417870,68	1377793,01
76	417867,65	1377841,82
77	417844,37	1377960,02
78	417828,83	1378006,38
79	417803,64	1378073,39
80	417781,17	1378116,82
81	417754,14	1378157,58
82	417674,88	1378248,30
83	417638,24	1378280,68
84	417582,92	1378326,12
85	417541,75	1378352,50
86	417497,96	1378374,28
87	417383,96	1378413,22
88	417336,04	1378422,94
89	417265,41	1378434,63

Обозначение характерных точек границ	Координаты МСК-63 зона 1	
	X	Y
90	417216,56	1378436,89
91	417167,75	1378433,86
92	417049,56	1378410,58
93	417003,19	1378395,04
94	416936,32	1378369,90
95	416892,75	1378347,38
96	416851,99	1378320,35
97	416761,27	1378241,09
98	416728,89	1378204,45
99	416683,46	1378149,13
100	416657,07	1378107,96
101	416635,29	1378064,17
102	416616,81	1378018,53
103	416611,16	1377996,77
104	416596,35	1377950,17
105	416586,63	1377902,24
106	416574,94	1377831,62
107	416572,68	1377782,77
108	416575,71	1377733,96
109	416598,99	1377615,77
110	416614,53	1377569,40
111	416639,73	1377502,39
112	416662,19	1377458,96
113	416689,22	1377418,20
114	416768,48	1377327,48
115	416805,12	1377295,10
116	416860,44	1377249,66
117	416901,62	1377223,28
118	416945,40	1377201,50
119	417059,40	1377162,56
120	417107,33	1377152,84
121	417177,95	1377141,15
122	417226,80	1377138,89
123	417275,61	1377141,92
124	417393,81	1377165,20
125	417440,17	1377180,74
126	417507,18	1377205,94
127	417550,61	1377228,40
128	417591,37	1377255,43
65	417682,09	1377334,69
Сектор 61	Набс от 130,00 м до	

Обозначение характерных точек границ	Координаты МСК-63 зона 1	
	X	Y
	135,00 м	
Внешняя граница		
1	417682,09	1377334,69
2	417720,08	1377377,02
3	417759,91	1377426,65
4	417786,29	1377467,82
5	417808,07	1377511,61
6	417826,56	1377557,26
7	417832,20	1377579,01
8	417847,01	1377625,61
9	417856,73	1377673,54
10	417868,42	1377744,16
11	417870,68	1377793,01
12	417867,65	1377841,82
13	417844,37	1377960,02
14	417828,83	1378006,38
15	417803,64	1378073,39
16	417781,17	1378116,82
17	417754,14	1378157,58
18	417674,88	1378248,30
19	417638,24	1378280,68
20	417582,92	1378326,12
21	417541,75	1378352,50
22	417497,96	1378374,28
23	417383,96	1378413,22
24	417336,04	1378422,94
25	417265,41	1378434,63
26	417216,56	1378436,89
27	417167,75	1378433,86
28	417049,56	1378410,58
29	417003,19	1378395,04
30	416936,32	1378369,90
31	416892,75	1378347,38
32	416851,99	1378320,35
33	416761,27	1378241,09
34	416728,89	1378204,45
35	416683,46	1378149,13
36	416657,07	1378107,96
37	416635,29	1378064,17
38	416616,81	1378018,53
39	416611,16	1377996,77

Обозначение характерных точек границ	Координаты МСК-63 зона 1	
	X	Y
40	416596,35	1377950,17
41	416586,63	1377902,24
42	416574,94	1377831,62
43	416572,68	1377782,77
44	416575,71	1377733,96
45	416598,99	1377615,77
46	416614,53	1377569,40
47	416639,73	1377502,39
48	416662,19	1377458,96
49	416689,22	1377418,20
50	416768,48	1377327,48
51	416805,12	1377295,10
52	416860,44	1377249,66
53	416901,62	1377223,28
54	416945,40	1377201,50
55	417059,40	1377162,56
56	417107,33	1377152,84
57	417177,95	1377141,15
58	417226,80	1377138,89
59	417275,61	1377141,92
60	417393,81	1377165,20
61	417440,17	1377180,74
62	417507,18	1377205,94
63	417550,61	1377228,40
64	417591,37	1377255,43
1	417682,09	1377334,69
Внутренняя граница		
65	417641,36	1377374,78
66	417674,55	1377411,77
67	417688,01	1377425,44
68	417737,00	1377495,77
69	417772,18	1377573,92
70	417778,75	1377599,24
71	417791,69	1377639,97
72	417806,76	1377707,17
73	417814,02	1377792,56
74	417805,41	1377877,83
75	417768,73	1378010,52
76	417732,32	1378088,10
77	417682,23	1378157,65
78	417584,13	1378254,22

Обозначение характерных точек границ	Координаты МСК-63 зона 1	
	X	Y
79	417513,80	1378303,20
80	417435,65	1378338,39
81	417302,40	1378372,97
82	417217,01	1378380,23
83	417131,74	1378371,62
84	416999,05	1378334,94
85	416921,47	1378298,53
86	416851,92	1378248,44
87	416755,35	1378150,34
88	416706,37	1378080,01
89	416671,19	1378001,87
90	416664,61	1377976,54
91	416651,67	1377935,81
92	416636,60	1377868,61
93	416629,35	1377783,22
94	416637,95	1377697,95
95	416674,63	1377565,26
96	416711,04	1377487,68
97	416761,13	1377418,13
98	416859,23	1377321,56
99	416929,56	1377272,58
100	417007,71	1377237,39
101	417140,96	1377202,81
102	417226,35	1377195,55
103	417311,63	1377204,16
104	417444,31	1377240,84
105	417521,90	1377277,25
106	417557,51	1377300,87
65	417641,36	1377374,78
Сектор 62	Набс от 125,00 м до 130,00 м	
Внешняя граница		
1	417641,36	1377374,78
2	417674,55	1377411,77
3	417688,01	1377425,44
4	417737,00	1377495,77
5	417772,18	1377573,92
6	417778,75	1377599,24
7	417791,69	1377639,97
8	417806,76	1377707,17
9	417814,02	1377792,56

Обозначение характерных точек границ	Координаты МСК-63 зона 1	
	X	Y
10	417805,41	1377877,83
11	417768,73	1378010,52
12	417732,32	1378088,10
13	417682,23	1378157,65
14	417584,13	1378254,22
15	417513,80	1378303,20
16	417435,65	1378338,39
17	417302,40	1378372,97
18	417217,01	1378380,23
19	417131,74	1378371,62
20	416999,05	1378334,94
21	416921,47	1378298,53
22	416851,92	1378248,44
23	416755,35	1378150,34
24	416706,37	1378080,01
25	416671,19	1378001,87
26	416664,61	1377976,54
27	416651,67	1377935,81
28	416636,60	1377868,61
29	416629,35	1377783,22
30	416637,95	1377697,95
31	416674,63	1377565,26
32	416711,04	1377487,68
33	416761,13	1377418,13
34	416859,23	1377321,56
35	416929,56	1377272,58
36	417007,71	1377237,39
37	417140,96	1377202,81
38	417226,35	1377195,55
39	417311,63	1377204,16
40	417444,31	1377240,84
41	417521,90	1377277,25
42	417557,51	1377300,87
1	417641,36	1377374,78
Внутренняя граница		
43	417600,63	1377414,87
44	417629,03	1377446,52
45	417645,79	1377463,54
46	417687,70	1377523,71
47	417717,80	1377590,58
48	417725,30	1377619,48

Обозначение характерных точек границ	Координаты МСК-63 зона 1	
	X	Y
49	417736,37	1377654,32
50	417751,14	1377719,05
51	417757,35	1377792,12
52	417749,99	1377865,07
53	417714,63	1377993,01
54	417683,47	1378059,39
55	417640,62	1378118,89
56	417546,03	1378212,00
57	417485,86	1378253,91
58	417418,99	1378284,01
59	417290,52	1378317,35
60	417217,45	1378323,56
61	417144,50	1378316,20
62	417016,56	1378280,84
63	416950,19	1378249,68
64	416890,68	1378206,83
65	416797,57	1378112,24
66	416755,66	1378052,07
67	416725,56	1377985,21
68	416718,06	1377956,30
69	416707,36	1377922,62
70	416692,22	1377856,73
71	416686,01	1377783,66
72	416693,37	1377710,71
73	416728,74	1377582,77
74	416759,89	1377516,39
75	416802,74	1377456,89
76	416897,34	1377363,78
77	416957,50	1377321,87
78	417024,37	1377291,77
79	417152,84	1377258,43
80	417225,91	1377252,22
81	417298,86	1377259,58
82	417426,80	1377294,94
83	417493,18	1377326,10
84	417523,64	1377346,31
43	417600,63	1377414,87
Сектор 63	Набс от 120,00 м до 125,00 м	
Внешняя граница		
1	417600,63	1377414,87

Обозначение характерных точек границ	Координаты МСК-63 зона 1	
	X	Y
2	417629,03	1377446,52
3	417645,79	1377463,54
4	417687,70	1377523,71
5	417717,80	1377590,58
6	417725,30	1377619,48
7	417736,37	1377654,32
8	417751,14	1377719,05
9	417757,35	1377792,12
10	417749,99	1377865,07
11	417714,63	1377993,01
12	417683,47	1378059,39
13	417640,62	1378118,89
14	417546,03	1378212,00
15	417485,86	1378253,91
16	417418,99	1378284,01
17	417290,52	1378317,35
18	417217,45	1378323,56
19	417144,50	1378316,20
20	417016,56	1378280,84
21	416950,19	1378249,68
22	416890,68	1378206,83
23	416797,57	1378112,24
24	416755,66	1378052,07
25	416725,56	1377985,21
26	416718,06	1377956,30
27	416707,36	1377922,62
28	416692,22	1377856,73
29	416686,01	1377783,66
30	416693,37	1377710,71
31	416728,74	1377582,77
32	416759,89	1377516,39
33	416802,74	1377456,89
34	416897,34	1377363,78
35	416957,50	1377321,87
36	417024,37	1377291,77
37	417152,84	1377258,43
38	417225,91	1377252,22
39	417298,86	1377259,58
40	417426,80	1377294,94
41	417493,18	1377326,10
42	417523,64	1377346,31

Обозначение характерных точек границ	Координаты МСК-63 зона 1	
	X	Y
1	417600,63	1377414,87
Внутренняя граница		
43	417537,45	1377434,48
44	417583,51	1377481,27
45	417603,57	1377501,65
46	417638,40	1377551,66
47	417663,42	1377607,23
48	417671,85	1377639,72
49	417681,05	1377668,68
50	417695,53	1377730,94
51	417700,69	1377791,67
52	417694,57	1377852,31
53	417660,52	1377975,49
54	417634,62	1378030,67
55	417599,00	1378080,12
56	417507,92	1378169,78
57	417457,91	1378204,61
58	417402,34	1378229,63
59	417278,63	1378261,74
60	417217,90	1378266,90
61	417157,26	1378260,78
62	417034,08	1378226,73
63	416978,90	1378200,83
64	416929,45	1378165,21
65	416839,79	1378074,13
66	416805,66	1378025,21
67	416779,94	1377968,55
68	416771,51	1377936,06
69	416762,61	1377908,07
70	416747,84	1377844,84
71	416742,67	1377784,11
72	416748,79	1377723,47
73	416782,84	1377600,29
74	416808,74	1377545,11
75	416844,36	1377495,66
76	416935,44	1377406,00
77	416985,45	1377371,17
78	417041,03	1377346,15
79	417164,73	1377314,04
80	417225,46	1377308,88
81	417286,10	1377315,00

Обозначение характерных точек границ	Координаты МСК-63 зона 1	
	X	Y
82	417409,28	1377349,05
83	417464,46	1377374,95
84	417513,91	1377410,57
43	417537,45	1377434,48
Сектор 64	Набс от 115,00 м до 120,00 м	
Внешняя граница		
1	417537,45	1377434,48
2	417583,51	1377481,27
3	417603,57	1377501,65
4	417638,40	1377551,66
5	417663,42	1377607,23
6	417671,85	1377639,72
7	417681,05	1377668,68
8	417695,53	1377730,94
9	417700,69	1377791,67
10	417694,57	1377852,31
11	417660,52	1377975,49
12	417634,62	1378030,67
13	417599,00	1378080,12
14	417507,92	1378169,78
15	417457,91	1378204,61
16	417402,34	1378229,63
17	417278,63	1378261,74
18	417217,90	1378266,90
19	417157,26	1378260,78
20	417034,08	1378226,73
21	416978,90	1378200,83
22	416929,45	1378165,21
23	416839,79	1378074,13
24	416805,66	1378025,21
25	416779,94	1377968,55
26	416771,51	1377936,06
27	416762,61	1377908,07
28	416747,84	1377844,84
29	416742,67	1377784,11
30	416748,79	1377723,47
31	416782,84	1377600,29
32	416808,74	1377545,11
33	416844,36	1377495,66
34	416935,44	1377406,00



Обозначение характерных точек границ	Координаты МСК-63 зона 1	
	X	Y
35	416985,45	1377371,17
36	417041,03	1377346,15
37	417164,73	1377314,04
38	417225,46	1377308,88
39	417286,10	1377315,00
40	417409,28	1377349,05
41	417464,46	1377374,95
42	417513,91	1377410,57
1	417537,45	1377434,48
Внутренняя граница		
43	417501,29	1377478,73
44	417537,99	1377516,02
45	417561,35	1377539,75
46	417589,11	1377579,60
47	417609,05	1377623,89
48	417618,40	1377659,95
49	417625,74	1377683,03
50	417639,91	1377742,83
51	417642,90	1377767,03
52	417642,52	1377815,39
53	417606,41	1377957,98
54	417597,56	1377978,87
55	417572,39	1378022,13
56	417469,82	1378127,56
57	417450,36	1378142,25
58	417408,28	1378166,10
59	417266,75	1378206,12
60	417242,54	1378209,11
61	417194,18	1378208,73
62	417051,59	1378172,62
63	417007,62	1378151,98
64	416968,21	1378123,60
65	416882,02	1378036,03
66	416854,81	1377997,04
67	416834,32	1377951,89
68	416824,96	1377915,83
69	416817,87	1377893,52
70	416803,45	1377832,95
71	416800,46	1377808,75
72	416800,84	1377760,39
73	416836,95	1377617,80

Обозначение характерных точек границ	Координаты МСК-63 зона 1	
	X	Y
74	416846,01	1377596,41
75	416870,97	1377553,65
76	416973,54	1377448,22
77	416993,01	1377433,53
78	417035,08	1377409,68
79	417176,62	1377369,66
80	417200,82	1377366,67
81	417249,18	1377367,05
82	417391,77	1377403,16
83	417414,23	1377412,67
84	417455,92	1377437,18
43	417501,29	1377478,73
Сектор 65	Набс от 110,00 м до 115,00 м	
Внешняя граница		
1	417501,29	1377478,73
2	417537,99	1377516,02
3	417561,35	1377539,75
4	417589,11	1377579,60
5	417609,05	1377623,89
6	417618,40	1377659,95
7	417625,74	1377683,03
8	417639,91	1377742,83
9	417642,90	1377767,03
10	417642,52	1377815,39
11	417606,41	1377957,98
12	417597,56	1377978,87
13	417572,39	1378022,13
14	417469,82	1378127,56
15	417450,36	1378142,25
16	417408,28	1378166,10
17	417266,75	1378206,12
18	417242,54	1378209,11
19	417194,18	1378208,73
20	417051,59	1378172,62
21	417007,62	1378151,98
22	416968,21	1378123,60
23	416882,02	1378036,03
24	416854,81	1377997,04
25	416834,32	1377951,89
26	416824,96	1377915,83

Обозначение характерных точек границ	Координаты МСК-63 зона 1	
	X	Y
27	416817,87	1377893,52
28	416803,45	1377832,95
29	416800,46	1377808,75
30	416800,84	1377760,39
31	416836,95	1377617,80
32	416846,01	1377596,41
33	416870,97	1377553,65
34	416973,54	1377448,22
35	416993,01	1377433,53
36	417035,08	1377409,68
37	417176,62	1377369,66
38	417200,82	1377366,67
39	417249,18	1377367,05
40	417391,77	1377403,16
41	417414,23	1377412,67
42	417455,92	1377437,18
1	417501,29	1377478,73
<b>Внутренняя граница</b>		
43	417465,12	1377522,98
44	417492,46	1377550,76
45	417519,13	1377577,85
46	417539,81	1377607,55
47	417554,67	1377640,55
48	417564,96	1377680,19
49	417570,42	1377697,39
50	417584,30	1377754,71
51	417586,53	1377772,75
52	417586,24	1377808,79
53	417552,30	1377940,46
54	417545,71	1377956,03
55	417526,95	1377988,27
56	417431,72	1378085,33
57	417417,22	1378096,28
58	417385,87	1378114,06
59	417254,86	1378150,50
60	417236,82	1378152,73
61	417200,79	1378152,45
62	417069,11	1378118,51
63	417052,42	1378111,45
64	417021,31	1378093,16
65	416924,24	1377997,93

Обозначение характерных точек границ	Координаты МСК-63 зона 1	
	X	Y
66	416903,97	1377968,88
67	416888,69	1377935,23
68	416878,41	1377895,59
69	416873,12	1377878,97
70	416859,07	1377821,07
71	416856,84	1377803,03
72	416857,12	1377766,99
73	416891,06	1377635,32
74	416897,81	1377619,38
75	416916,41	1377587,51
76	417011,64	1377490,45
77	417026,15	1377479,50
78	417057,50	1377461,72
79	417188,50	1377425,28
80	417206,54	1377423,05
81	417242,58	1377423,33
82	417374,26	1377457,27
83	417390,99	1377464,36
84	417422,06	1377482,62
43	417465,12	1377522,98
Сектор 66	Набс от 105,00 м до 110,00 м	
<b>Внешняя граница</b>		
1	417465,12	1377522,98
2	417492,46	1377550,76
3	417519,13	1377577,85
4	417539,81	1377607,55
5	417554,67	1377640,55
6	417564,96	1377680,19
7	417570,42	1377697,39
8	417584,30	1377754,71
9	417586,53	1377772,75
10	417586,24	1377808,79
11	417552,30	1377940,46
12	417545,71	1377956,03
13	417526,95	1377988,27
14	417431,72	1378085,33
15	417417,22	1378096,28
16	417385,87	1378114,06
17	417254,86	1378150,50
18	417236,82	1378152,73

Обозначение характерных точек границ	Координаты МСК-63 зона 1	
	X	Y
19	417200,79	1378152,45
20	417069,11	1378118,51
21	417052,42	1378111,45
22	417021,31	1378093,16
23	416924,24	1377997,93
24	416903,97	1377968,88
25	416888,69	1377935,23
26	416878,41	1377895,59
27	416873,12	1377878,97
28	416859,07	1377821,07
29	416856,84	1377803,03
30	416857,12	1377766,99
31	416891,06	1377635,32
32	416897,81	1377619,38
33	416916,41	1377587,51
34	417011,64	1377490,45
35	417026,15	1377479,50
36	417057,50	1377461,72
37	417188,50	1377425,28
38	417206,54	1377423,05
39	417242,58	1377423,33
40	417374,26	1377457,27
41	417390,99	1377464,36
42	417422,06	1377482,62
1	417465,12	1377522,98
Внутренняя граница		
43	417428,95	1377567,23
44	417446,94	1377585,51
45	417476,90	1377615,95
46	417484,11	1377625,50
47	417500,29	1377657,21
48	417511,51	1377700,43
49	417515,10	1377711,74
50	417528,68	1377766,60
51	417529,96	1377802,18
52	417498,20	1377922,95
53	417481,51	1377954,40
54	417393,62	1378043,11
55	417363,45	1378062,01
56	417242,97	1378094,89
57	417209,12	1378096,28

Обозначение характерных точек границ	Координаты МСК-63 зона 1	
	X	Y
58	417086,62	1378064,40
59	417056,52	1378048,62
60	416966,46	1377959,83
61	416953,12	1377940,71
62	416943,07	1377918,57
63	416931,85	1377875,35
64	416928,38	1377864,41
65	416914,68	1377809,18
66	416913,40	1377773,60
67	416945,17	1377652,83
68	416960,89	1377622,81
69	417049,74	1377532,67
70	417078,39	1377514,53
71	417200,39	1377480,89
72	417235,97	1377479,61
73	417356,74	1377511,38
74	417388,19	1377528,06
43	417428,95	1377567,23
Сектор 67	Набс от 100,00 м до 105,00 м	
Внешняя граница		
1	417428,95	1377567,23
2	417446,94	1377585,51
3	417476,90	1377615,95
4	417484,11	1377625,50
5	417500,29	1377657,21
6	417511,51	1377700,43
7	417515,10	1377711,74
8	417528,68	1377766,60
9	417529,96	1377802,18
10	417498,20	1377922,95
11	417481,51	1377954,40
12	417393,62	1378043,11
13	417363,45	1378062,01
14	417242,97	1378094,89
15	417209,12	1378096,28
16	417086,62	1378064,40
17	417056,52	1378048,62
18	416966,46	1377959,83
19	416953,12	1377940,71
20	416943,07	1377918,57

Обозначение характерных точек границ	Координаты МСК-63 зона 1	
	X	Y
21	416931,85	1377875,35
22	416928,38	1377864,41
23	416914,68	1377809,18
24	416913,40	1377773,60
25	416945,17	1377652,83
26	416960,89	1377622,81
27	417049,74	1377532,67
28	417078,39	1377514,53
29	417200,39	1377480,89
30	417235,97	1377479,61
31	417356,74	1377511,38
32	417388,19	1377528,06
1	417428,95	1377567,23
Внутренняя граница		
33	417401,42	1377620,26
34	417434,68	1377654,05
35	417445,91	1377673,87
36	417458,06	1377720,66
37	417459,79	1377726,10
38	417473,06	1377778,48
39	417474,03	1377789,88
40	417444,09	1377905,44
41	417439,23	1377915,79
42	417355,52	1378000,89
43	417346,13	1378007,43
44	417231,09	1378039,27
45	417219,69	1378040,24
46	417104,13	1378010,30
47	417093,78	1378005,44
48	417008,68	1377921,73
49	416997,45	1377901,91
50	416985,30	1377855,12
51	416983,63	1377849,86
52	416970,30	1377797,30
53	416969,35	1377786,36
54	416999,27	1377670,34
55	417003,88	1377660,49
56	417087,84	1377574,89
57	417097,00	1377568,50
58	417212,28	1377536,51
59	417223,67	1377535,54

Обозначение характерных точек границ	Координаты МСК-63 зона 1	
	X	Y
60	417339,23	1377565,48
61	417358,86	1377577,03
33	417401,42	1377620,26
Сектор 68	Набс от 95,38 м до 100,00 м	
Внешняя граница		
1	417401,42	1377620,26
2	417434,68	1377654,05
3	417445,91	1377673,87
4	417458,06	1377720,66
5	417459,79	1377726,10
6	417473,06	1377778,48
7	417474,03	1377789,88
8	417444,09	1377905,44
9	417439,23	1377915,79
10	417355,52	1378000,89
11	417346,13	1378007,43
12	417231,09	1378039,27
13	417219,69	1378040,24
14	417104,13	1378010,30
15	417093,78	1378005,44
16	417008,68	1377921,73
17	416997,45	1377901,91
18	416985,30	1377855,12
19	416983,63	1377849,86
20	416970,30	1377797,30
21	416969,35	1377786,36
22	416999,27	1377670,34
23	417003,88	1377660,49
24	417087,84	1377574,89
25	417097,00	1377568,50
26	417212,28	1377536,51
27	417223,67	1377535,54
28	417339,23	1377565,48
29	417358,86	1377577,03
1	417401,42	1377620,26
Внутренняя граница		
30	417323,04	1377615,48
31	417395,67	1377689,26
32	417421,67	1377789,47
33	417394,09	1377889,25

Обозначение характерных точек границ	Координаты МСК-63 зона 1	
	X	Y
34	417320,31	1377961,88
35	417220,10	1377987,88
36	417120,32	1377960,30
37	417047,69	1377886,52
38	417021,69	1377786,31
39	417049,27	1377686,53
40	417123,05	1377613,90
41	417223,26	1377587,90
30	417323,04	1377615,48
Сектор 69	Набс от 140,00 м до 145,00 м	
Внешняя граница		
1	425014,15	1378348,15
2	425063,73	1378402,72
3	425097,01	1378446,81
4	425126,61	1378493,00
5	425150,20	1378540,43
6	425171,77	1378593,31
7	425176,52	1378611,61
8	425193,13	1378663,88
9	425204,03	1378717,64
10	425215,56	1378790,76
11	425218,10	1378845,55
12	425214,70	1378900,30
13	425190,26	1379026,80
14	425172,83	1379078,81
15	425146,25	1379147,90
16	425121,06	1379196,62
17	425090,74	1379242,33
18	425006,32	1379339,67
19	424965,94	1379375,36
20	424907,66	1379422,54
21	424861,48	1379452,13
22	424812,65	1379476,42
23	424690,59	1379518,65
24	424636,84	1379529,56
25	424563,72	1379541,09
26	424508,92	1379543,63
27	424454,18	1379540,22
28	424327,67	1379515,79
29	424275,67	1379498,36

Обозначение характерных точек границ	Координаты МСК-63 зона 1	
	X	Y
30	424206,58	1379471,78
31	424157,86	1379446,58
32	424112,15	1379416,26
33	424014,80	1379331,85
34	423980,13	1379292,61
35	423931,94	1379233,19
36	423902,34	1379187,01
37	423877,92	1379137,89
38	423857,18	1379086,69
39	423853,11	1379071,02
40	423835,82	1379016,12
41	423824,92	1378962,36
42	423813,39	1378889,24
43	423810,85	1378834,45
44	423814,25	1378779,70
45	423838,69	1378653,20
46	423856,12	1378601,19
47	423882,70	1378532,10
48	423907,90	1378483,38
49	423938,21	1378437,67
50	424022,63	1378340,33
51	424063,73	1378304,01
52	424121,29	1378257,46
53	424167,47	1378227,87
54	424216,58	1378203,44
55	424338,36	1378161,35
56	424392,11	1378150,44
57	424465,23	1378138,92
58	424520,03	1378136,38
59	424574,77	1378139,78
60	424629,49	1378147,42
61	424701,28	1378164,21
62	424750,77	1378180,80
63	424822,37	1378208,22
64	424871,10	1378233,42
65	424916,80	1378263,74
1	425014,15	1378348,15
Внутренняя граница		
66	424973,42	1378388,24
67	425021,51	1378440,82
68	425051,05	1378479,96

Обозначение характерных точек границ	Координаты МСК-63 зона 1	
	X	Y
69	425077,31	1378520,94
70	425117,39	1378609,97
71	425123,07	1378631,85
72	425137,81	1378678,24
73	425147,49	1378725,95
74	425159,18	1378796,48
75	425161,44	1378845,11
76	425158,42	1378893,69
77	425135,18	1379011,58
78	425119,71	1379057,73
79	425094,57	1379124,66
80	425072,21	1379167,90
81	425045,30	1379208,47
82	424966,23	1379298,94
83	424930,39	1379330,62
84	424874,52	1379376,57
85	424833,54	1379402,84
86	424790,20	1379424,39
87	424676,24	1379463,34
88	424628,53	1379473,02
89	424558,00	1379484,71
90	424509,37	1379486,96
91	424460,79	1379483,94
92	424344,20	1379460,99
93	424296,74	1379445,24
94	424229,82	1379420,10
95	424186,58	1379397,73
96	424146,01	1379370,82
97	424055,53	1379291,76
98	424024,76	1379256,93
99	423977,91	1379200,05
100	423951,64	1379159,06
101	423929,96	1379115,47
102	423911,56	1379070,03
103	423905,88	1379048,16
104	423891,14	1379001,76
105	423881,46	1378954,06
106	423869,77	1378883,53
107	423867,52	1378834,90
108	423870,54	1378786,31
109	423893,77	1378668,42

Обозначение характерных точек границ	Координаты МСК-63 зона 1	
	X	Y
110	423909,24	1378622,27
111	423934,38	1378555,34
112	423956,74	1378512,10
113	423983,65	1378471,53
114	424062,72	1378381,06
115	424099,19	1378348,82
116	424154,43	1378303,43
117	424195,42	1378277,17
118	424239,00	1378255,49
119	424352,71	1378216,67
120	424400,42	1378206,99
121	424470,95	1378195,29
122	424519,58	1378193,04
123	424568,17	1378196,06
124	424686,05	1378219,30
125	424729,98	1378234,02
126	424799,14	1378259,91
127	424842,38	1378282,27
128	424882,94	1378309,18
66	424973,42	1378388,24
Сектор 70	Набс от 135,00 м до 140,00 м	
Внешняя граница		
1	424973,42	1378388,24
2	425021,51	1378440,82
3	425051,05	1378479,96
4	425077,31	1378520,94
5	425117,39	1378609,97
6	425123,07	1378631,85
7	425137,81	1378678,24
8	425147,49	1378725,95
9	425159,18	1378796,48
10	425161,44	1378845,11
11	425158,42	1378893,69
12	425135,18	1379011,58
13	425119,71	1379057,73
14	425094,57	1379124,66
15	425072,21	1379167,90
16	425045,30	1379208,47
17	424966,23	1379298,94
18	424930,39	1379330,62



Обозначение характерных точек границ	Координаты МСК-63 зона 1	
	X	Y
19	424874,52	1379376,57
20	424833,54	1379402,84
21	424790,20	1379424,39
22	424676,24	1379463,34
23	424628,53	1379473,02
24	424558,00	1379484,71
25	424509,37	1379486,96
26	424460,79	1379483,94
27	424344,20	1379460,99
28	424296,74	1379445,24
29	424229,82	1379420,10
30	424186,58	1379397,73
31	424146,01	1379370,82
32	424055,53	1379291,76
33	424024,76	1379256,93
34	423977,91	1379200,05
35	423951,64	1379159,06
36	423929,96	1379115,47
37	423911,56	1379070,03
38	423905,88	1379048,16
39	423891,14	1379001,76
40	423881,46	1378954,06
41	423869,77	1378883,53
42	423867,52	1378834,90
43	423870,54	1378786,31
44	423893,77	1378668,42
45	423909,24	1378622,27
46	423934,38	1378555,34
47	423956,74	1378512,10
48	423983,65	1378471,53
49	424062,72	1378381,06
50	424099,19	1378348,82
51	424154,43	1378303,43
52	424195,42	1378277,17
53	424239,00	1378255,49
54	424352,71	1378216,67
55	424400,42	1378206,99
56	424470,95	1378195,29
57	424519,58	1378193,04
58	424568,17	1378196,06
59	424686,05	1378219,30

Обозначение характерных точек границ	Координаты МСК-63 зона 1	
	X	Y
60	424729,98	1378234,02
61	424799,14	1378259,91
62	424842,38	1378282,27
63	424882,94	1378309,18
1	424973,42	1378388,24
Внутренняя граница		
64	424932,69	1378428,33
65	424979,29	1378478,93
66	425028,02	1378548,89
67	425063,02	1378626,63
68	425069,62	1378652,08
69	425082,49	1378692,59
70	425097,55	1378759,71
71	425104,77	1378844,66
72	425096,21	1378929,49
73	425059,58	1379062,00
74	425023,36	1379139,18
75	424973,53	1379208,37
76	424875,55	1379304,81
77	424806,68	1379352,84
78	424727,85	1379388,54
79	424594,77	1379423,08
80	424509,82	1379430,30
81	424424,99	1379421,74
82	424292,48	1379385,11
83	424215,29	1379348,88
84	424146,11	1379299,06
85	424049,67	1379201,08
86	424000,94	1379131,12
87	423965,94	1379053,37
88	423959,33	1379027,92
89	423946,46	1378987,41
90	423931,40	1378920,30
91	423924,18	1378835,34
92	423932,74	1378750,52
93	423969,37	1378618,00
94	424005,59	1378540,82
95	424055,42	1378471,64
96	424153,40	1378375,19
97	424223,36	1378326,46
98	424301,10	1378291,46

Обозначение характерных точек границ	Координаты МСК-63 зона 1	
	X	Y
99	424434,18	1378256,93
100	424519,13	1378249,71
101	424603,96	1378258,27
102	424736,48	1378294,90
103	424813,66	1378331,12
104	424849,08	1378354,62
64	424932,69	1378428,33
Сектор 71	Набс от 130,00 м до 135,00 м	
Внешняя граница		
1	424932,69	1378428,33
2	424979,29	1378478,93
3	425028,02	1378548,89
4	425063,02	1378626,63
5	425069,62	1378652,08
6	425082,49	1378692,59
7	425097,55	1378759,71
8	425104,77	1378844,66
9	425096,21	1378929,49
10	425059,58	1379062,00
11	425023,36	1379139,18
12	424973,53	1379208,37
13	424875,55	1379304,81
14	424806,68	1379352,84
15	424727,85	1379388,54
16	424594,77	1379423,08
17	424509,82	1379430,30
18	424424,99	1379421,74
19	424292,48	1379385,11
20	424215,29	1379348,88
21	424146,11	1379299,06
22	424049,67	1379201,08
23	424000,94	1379131,12
24	423965,94	1379053,37
25	423959,33	1379027,92
26	423946,46	1378987,41
27	423931,40	1378920,30
28	423924,18	1378835,34
29	423932,74	1378750,52
30	423969,37	1378618,00
31	424005,59	1378540,82

Обозначение характерных точек границ	Координаты МСК-63 зона 1	
	X	Y
32	424055,42	1378471,64
33	424153,40	1378375,19
34	424223,36	1378326,46
35	424301,10	1378291,46
36	424434,18	1378256,93
37	424519,13	1378249,71
38	424603,96	1378258,27
39	424736,48	1378294,90
40	424813,66	1378331,12
41	424849,08	1378354,62
1	424932,69	1378428,33
Внутренняя граница		
42	424891,96	1378468,43
43	424937,06	1378517,03
44	424978,72	1378576,83
45	425008,64	1378643,29
46	425016,17	1378672,32
47	425027,18	1378706,95
48	425041,94	1378771,59
49	425048,11	1378844,21
50	425040,79	1378916,72
51	425005,47	1379044,49
52	424974,51	1379110,46
53	424931,92	1379169,60
54	424837,45	1379262,59
55	424778,58	1379303,65
56	424711,19	1379334,16
57	424582,88	1379367,46
58	424510,27	1379373,63
59	424437,75	1379366,32
60	424309,99	1379331,00
61	424244,01	1379300,04
62	424184,88	1379257,44
63	424091,89	1379162,98
64	424050,23	1379103,17
65	424020,31	1379036,72
66	424012,78	1379007,68
67	424001,78	1378973,05
68	423987,02	1378908,41
69	423980,84	1378835,79
70	423988,16	1378763,28

Обозначение характерных точек границ	Координаты МСК-63 зона 1	
	X	Y
71	424023,48	1378635,52
72	424054,44	1378569,54
73	424097,04	1378510,40
74	424191,50	1378417,41
75	424251,31	1378375,76
76	424317,76	1378345,84
77	424446,07	1378312,54
78	424518,69	1378306,37
79	424591,20	1378313,69
80	424718,96	1378349,00
81	424784,94	1378379,97
82	424815,22	1378400,05
42	424891,96	1378468,43
Сектор 72	Набс от 125,00 м до 130,00 м	
<b>Внешняя граница</b>		
1	424891,96	1378468,43
2	424937,06	1378517,03
3	424978,72	1378576,83
4	425008,64	1378643,29
5	425016,17	1378672,32
6	425027,18	1378706,95
7	425041,94	1378771,59
8	425048,11	1378844,21
9	425040,79	1378916,72
10	425005,47	1379044,49
11	424974,51	1379110,46
12	424931,92	1379169,60
13	424837,45	1379262,59
14	424778,58	1379303,65
15	424711,19	1379334,16
16	424582,88	1379367,46
17	424510,27	1379373,63
18	424437,75	1379366,32
19	424309,99	1379331,00
20	424244,01	1379300,04
21	424184,88	1379257,44
22	424091,89	1379162,98
23	424050,23	1379103,17
24	424020,31	1379036,72
25	424012,78	1379007,68

Обозначение характерных точек границ	Координаты МСК-63 зона 1	
	X	Y
26	424001,78	1378973,05
27	423987,02	1378908,41
28	423980,84	1378835,79
29	423988,16	1378763,28
30	424023,48	1378635,52
31	424054,44	1378569,54
32	424097,04	1378510,40
33	424191,50	1378417,41
34	424251,31	1378375,76
35	424317,76	1378345,84
36	424446,07	1378312,54
37	424518,69	1378306,37
38	424591,20	1378313,69
39	424718,96	1378349,00
40	424784,94	1378379,97
41	424815,22	1378400,05
1	424891,96	1378468,43
<b>Внутренняя граница</b>		
42	424828,95	1378488,19
43	424894,84	1378555,13
44	424929,42	1378604,78
45	424954,26	1378659,95
46	424962,72	1378692,56
47	424971,86	1378721,31
48	424986,32	1378783,48
49	424991,44	1378843,76
50	424985,37	1378903,96
51	424951,37	1379026,97
52	424925,66	1379081,74
53	424890,30	1379130,84
54	424799,35	1379220,37
55	424750,47	1379254,45
56	424694,53	1379279,79
57	424571,00	1379311,85
58	424510,71	1379316,97
59	424450,52	1379310,89
60	424327,50	1379276,89
61	424272,73	1379251,19
62	424223,64	1379215,83
63	424134,11	1379124,87
64	424099,53	1379075,23

Обозначение характерных точек границ	Координаты МСК-63 зона 1	
	X	Y
65	424074,69	1379020,06
66	424066,23	1378987,45
67	424057,09	1378958,70
68	424042,63	1378896,52
69	424037,51	1378836,24
70	424043,58	1378776,04
71	424077,59	1378653,03
72	424103,29	1378598,26
73	424138,65	1378549,16
74	424229,60	1378459,63
75	424279,25	1378425,05
76	424334,42	1378400,22
77	424457,95	1378368,16
78	424518,24	1378363,03
79	424578,44	1378369,11
80	424701,45	1378403,11
81	424756,22	1378428,82
82	424805,31	1378464,18
42	424828,95	1378488,19
Сектор 73	Набс от 120,00 м до 125,00 м	
Внешняя граница		
1	424828,95	1378488,19
2	424894,84	1378555,13
3	424929,42	1378604,78
4	424954,26	1378659,95
5	424962,72	1378692,56
6	424971,86	1378721,31
7	424986,32	1378783,48
8	424991,44	1378843,76
9	424985,37	1378903,96
10	424951,37	1379026,97
11	424925,66	1379081,74
12	424890,30	1379130,84
13	424799,35	1379220,37
14	424750,47	1379254,45
15	424694,53	1379279,79
16	424571,00	1379311,85
17	424510,71	1379316,97
18	424450,52	1379310,89
19	424327,50	1379276,89

Обозначение характерных точек границ	Координаты МСК-63 зона 1	
	X	Y
20	424272,73	1379251,19
21	424223,64	1379215,83
22	424134,11	1379124,87
23	424099,53	1379075,23
24	424074,69	1379020,06
25	424066,23	1378987,45
26	424057,09	1378958,70
27	424042,63	1378896,52
28	424037,51	1378836,24
29	424043,58	1378776,04
30	424077,59	1378653,03
31	424103,29	1378598,26
32	424138,65	1378549,16
33	424229,60	1378459,63
34	424279,25	1378425,05
35	424334,42	1378400,22
36	424457,95	1378368,16
37	424518,24	1378363,03
38	424578,44	1378369,11
39	424701,45	1378403,11
40	424756,22	1378428,82
41	424805,31	1378464,18
1	424828,95	1378488,19
Внутренняя граница		
42	424792,78	1378532,44
43	424852,62	1378593,23
44	424880,13	1378632,72
45	424899,88	1378676,60
46	424909,28	1378712,79
47	424916,54	1378735,66
48	424930,70	1378795,37
49	424933,67	1378819,35
50	424933,29	1378867,27
51	424897,26	1379009,46
52	424876,81	1379053,02
53	424848,69	1379092,08
54	424761,25	1379178,15
55	424741,96	1379192,71
56	424700,39	1379216,28
57	424559,11	1379256,23
58	424535,13	1379259,19

Обозначение характерных точек границ	Координаты МСК-63 зона 1	
	X	Y
59	424487,21	1379258,82
60	424345,02	1379222,78
61	424322,77	1379213,36
62	424281,46	1379189,07
63	424176,33	1379086,77
64	424148,82	1379047,28
65	424129,07	1379003,40
66	424119,68	1378967,21
67	424112,41	1378944,34
68	424098,25	1378884,64
69	424095,28	1378860,65
70	424095,57	1378814,17
71	424131,69	1378670,54
72	424151,51	1378628,20
73	424180,27	1378587,93
74	424267,71	1378501,86
75	424286,99	1378487,30
76	424328,68	1378463,66
77	424469,84	1378423,77
78	424517,79	1378419,70
79	424565,67	1378424,53
80	424683,93	1378457,22
81	424706,19	1378466,64
82	424747,49	1378490,93
42	424792,78	1378532,44
Сектор 74	Набс от 115,00 м до 120,00 м	
Внешняя граница		
1	424792,78	1378532,44
2	424852,62	1378593,23
3	424880,13	1378632,72
4	424899,88	1378676,60
5	424909,28	1378712,79
6	424916,54	1378735,66
7	424930,70	1378795,37
8	424933,67	1378819,35
9	424933,29	1378867,27
10	424897,26	1379009,46
11	424876,81	1379053,02
12	424848,69	1379092,08
13	424761,25	1379178,15

Обозначение характерных точек границ	Координаты МСК-63 зона 1	
	X	Y
14	424741,96	1379192,71
15	424700,39	1379216,28
16	424559,11	1379256,23
17	424535,13	1379259,19
18	424487,21	1379258,82
19	424345,02	1379222,78
20	424322,77	1379213,36
21	424281,46	1379189,07
22	424176,33	1379086,77
23	424148,82	1379047,28
24	424129,07	1379003,40
25	424119,68	1378967,21
26	424112,41	1378944,34
27	424098,25	1378884,64
28	424095,28	1378860,65
29	424095,57	1378814,17
30	424131,69	1378670,54
31	424151,51	1378628,20
32	424180,27	1378587,93
33	424267,71	1378501,86
34	424286,99	1378487,30
35	424328,68	1378463,66
36	424469,84	1378423,77
37	424517,79	1378419,70
38	424565,67	1378424,53
39	424683,93	1378457,22
40	424706,19	1378466,64
41	424747,49	1378490,93
1	424792,78	1378532,44
Внутренняя граница		
42	424756,61	1378576,69
43	424810,40	1378631,33
44	424830,14	1378659,59
45	424845,51	1378693,26
46	424855,83	1378733,03
47	424861,22	1378750,02
48	424875,09	1378807,25
49	424877,29	1378825,07
50	424877,01	1378860,66
51	424843,15	1378991,95
52	424836,15	1379008,47

Обозначение характерных точек границ	Координаты МСК-63 зона 1	
	X	Y
53	424818,11	1379039,16
54	424723,14	1379135,93
55	424708,82	1379146,74
56	424677,94	1379164,25
57	424547,23	1379200,61
58	424531,22	1379202,59
59	424493,82	1379202,54
60	424362,53	1379168,68
61	424346,00	1379161,68
62	424315,32	1379143,64
63	424218,55	1379048,67
64	424198,12	1379019,34
65	424183,45	1378986,74
66	424173,12	1378946,97
67	424167,73	1378929,99
68	424153,86	1378872,75
69	424151,85	1378856,44
70	424151,88	1378820,40
71	424185,80	1378688,06
72	424192,80	1378671,53
73	424209,87	1378642,30
74	424305,81	1378544,08
75	424318,75	1378534,31
76	424351,10	1378515,71
77	424481,73	1378479,39
78	424499,54	1378477,19
79	424535,13	1378477,47
80	424666,42	1378511,33
81	424682,95	1378518,33
82	424713,63	1378536,37
42	424756,61	1378576,69
Сектор 75	Набс от 110,00 м до 115,00 м	
Внешняя граница		
1	424756,61	1378576,69
2	424810,40	1378631,33
3	424830,14	1378659,59
4	424845,51	1378693,26
5	424855,83	1378733,03
6	424861,22	1378750,02
7	424875,09	1378807,25

Обозначение характерных точек границ	Координаты МСК-63 зона 1	
	X	Y
8	424877,29	1378825,07
9	424877,01	1378860,66
10	424843,15	1378991,95
11	424836,15	1379008,47
12	424818,11	1379039,16
13	424723,14	1379135,93
14	424708,82	1379146,74
15	424677,94	1379164,25
16	424547,23	1379200,61
17	424531,22	1379202,59
18	424493,82	1379202,54
19	424362,53	1379168,68
20	424346,00	1379161,68
21	424315,32	1379143,64
22	424218,55	1379048,67
23	424198,12	1379019,34
24	424183,45	1378986,74
25	424173,12	1378946,97
26	424167,73	1378929,99
27	424153,86	1378872,75
28	424151,85	1378856,44
29	424151,88	1378820,40
30	424185,80	1378688,06
31	424192,80	1378671,53
32	424209,87	1378642,30
33	424305,81	1378544,08
34	424318,75	1378534,31
35	424351,10	1378515,71
36	424481,73	1378479,39
37	424499,54	1378477,19
38	424535,13	1378477,47
39	424666,42	1378511,33
40	424682,95	1378518,33
41	424713,63	1378536,37
1	424756,61	1378576,69
Внутренняя граница		
42	424720,44	1378620,94
43	424768,18	1378669,43
44	424775,25	1378678,80
45	424791,13	1378709,92
46	424802,38	1378753,27



Обозначение характерных точек границ	Координаты МСК-63 зона 1	
	X	Y
47	424805,91	1378764,37
48	424819,47	1378819,14
49	424820,73	1378854,05
50	424789,04	1378974,43
51	424773,71	1379003,74
52	424685,04	1379093,70
53	424655,49	1379112,22
54	424535,34	1379145,00
55	424500,42	1379146,25
56	424380,05	1379114,57
57	424349,18	1379098,20
58	424260,77	1379010,57
59	424253,70	1379001,20
60	424237,82	1378970,08
61	424226,57	1378926,74
62	424223,05	1378915,63
63	424209,48	1378860,87
64	424208,18	1378826,64
65	424239,91	1378705,57
66	424255,25	1378676,26
67	424343,91	1378586,30
68	424371,94	1378568,54
69	424493,61	1378535,01
70	424528,53	1378533,75
71	424648,91	1378565,43
72	424679,77	1378581,80
42	424720,44	1378620,94
Сектор 76	Набс от 105,00 м до 110,00 м	
Внешняя граница		
1	424720,44	1378620,94
2	424768,18	1378669,43
3	424775,25	1378678,80
4	424791,13	1378709,92
5	424802,38	1378753,27
6	424805,91	1378764,37
7	424819,47	1378819,14
8	424820,73	1378854,05
9	424789,04	1378974,43
10	424773,71	1379003,74
11	424685,04	1379093,70

Обозначение характерных точек границ	Координаты МСК-63 зона 1	
	X	Y
12	424655,49	1379112,22
13	424535,34	1379145,00
14	424500,42	1379146,25
15	424380,05	1379114,57
16	424349,18	1379098,20
17	424260,77	1379010,57
18	424253,70	1379001,20
19	424237,82	1378970,08
20	424226,57	1378926,74
21	424223,05	1378915,63
22	424209,48	1378860,87
23	424208,18	1378826,64
24	424239,91	1378705,57
25	424255,25	1378676,26
26	424343,91	1378586,30
27	424371,94	1378568,54
28	424493,61	1378535,01
29	424528,53	1378533,75
30	424648,91	1378565,43
31	424679,77	1378581,80
1	424720,44	1378620,94
Внутренняя граница		
32	424650,26	1378630,64
33	424725,96	1378707,54
34	424736,75	1378726,58
35	424748,93	1378773,50
36	424750,59	1378778,73
37	424763,86	1378831,02
38	424764,79	1378841,98
39	424734,93	1378956,92
40	424730,71	1378966,01
41	424646,94	1379051,48
42	424638,96	1379057,10
43	424523,45	1379089,38
44	424513,72	1379090,26
45	424397,56	1379060,46
46	424387,61	1379055,79
47	424302,99	1378972,47
48	424292,20	1378953,42
49	424280,02	1378906,50
50	424278,64	1378902,14

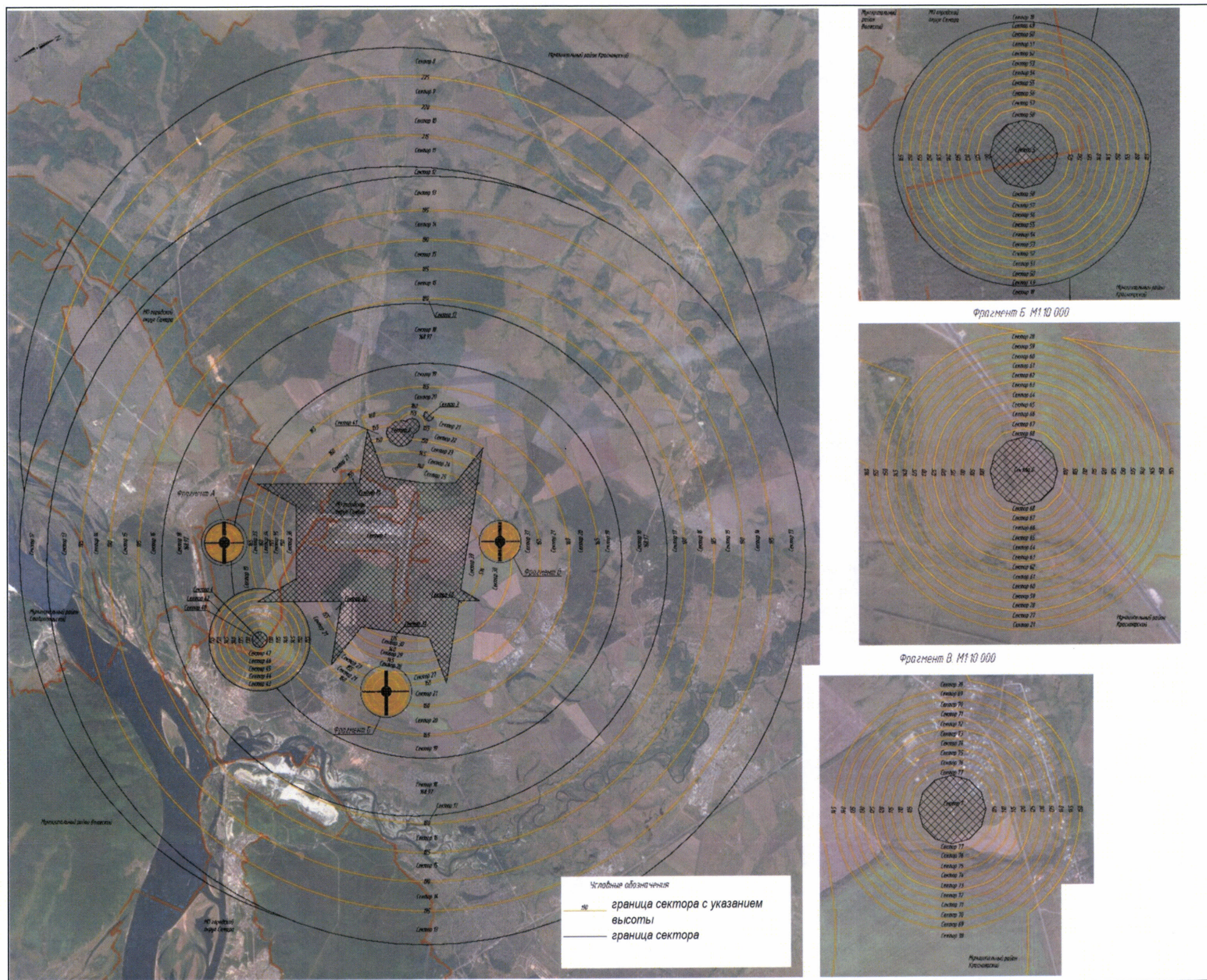
Обозначение характерных точек границ	Координаты МСК-63 зона 1	
	X	Y
51	424265,10	1378848,98
52	424264,23	1378839,35
53	424294,02	1378723,09
54	424298,16	1378714,15
55	424382,01	1378628,52
56	424389,93	1378622,94
57	424505,50	1378590,62
58	424515,48	1378589,73
59	424631,39	1378619,54
32	424650,26	1378630,64
Сектор 77	Набс от 100,56 м до 105,00 м	
Внешняя граница		
1	424650,26	1378630,64
2	424725,96	1378707,54
3	424736,75	1378726,58
4	424748,93	1378773,50
5	424750,59	1378778,73
6	424763,86	1378831,02
7	424764,79	1378841,98
8	424734,93	1378956,92
9	424730,71	1378966,01
10	424646,94	1379051,48
11	424638,96	1379057,10
12	424523,45	1379089,38
13	424513,72	1379090,26
14	424397,56	1379060,46
15	424387,61	1379055,79

Обозначение характерных точек границ	Координаты МСК-63 зона 1	
	X	Y
16	424302,99	1378972,47
17	424292,20	1378953,42
18	424280,02	1378906,50
19	424278,64	1378902,14
20	424265,10	1378848,98
21	424264,23	1378839,35
22	424294,02	1378723,09
23	424298,16	1378714,15
24	424382,01	1378628,52
25	424389,93	1378622,94
26	424505,50	1378590,62
27	424515,48	1378589,73
28	424631,39	1378619,54
1	424650,26	1378630,64
Внутренняя граница		
29	424615,84	1378667,59
30	424688,46	1378741,37
31	424714,47	1378841,58
32	424686,89	1378941,36
33	424613,11	1379013,99
34	424512,90	1379040,00
35	424413,11	1379012,41
36	424340,49	1378938,63
37	424314,48	1378838,42
38	424342,06	1378738,64
39	424415,85	1378666,01
40	424516,05	1378640,01
29	424615,84	1378667,59

8.7. Графическое изображение границ секторов четвертой подзоны приаэродромной территории аэродрома гражданской авиации Самара (Курумоч) приведено на схеме 5.1.



Схема 5.1





## 9. Описание границ пятой подзоны:

9.1. Пятая подзона приаэродромной территории аэродрома гражданской авиации Самара (Курумоч) выделена по границам, установленным исходя из требований безопасности полетов и промышленной безопасности опасных производственных объектов с учетом максимального радиуса зон поражения в случаях происшествий техногенного характера на опасных производственных объектах.

9.2. Перечень координат характерных точек границ пятой подзоны приаэродромной территории аэродрома гражданской авиации Самара (Курумоч) приведен в таблице 6.1.

Таблица 6.1

Обозначение характерных точек границ	Координаты МСК-63 зона 1		Обозначение характерных точек границ	Координаты МСК-63 зона 1	
	X	Y		X	Y
1	450061,25	1360515,48	26	419589,76	1390694,07
2	453324,17	1369224,29	27	418312,20	1390410,84
3	436850,59	1372728,46	28	417064,18	1390017,35
4	436966,60	1373317,23	29	415855,21	1389516,57
5	437137,40	1374614,62	30	414694,48	1388912,34
6	437194,48	1375921,96	31	413590,84	1388209,24
7	437137,40	1377229,29	32	412552,67	1387412,62
8	436966,60	1378526,68	33	411587,88	1386528,56
9	436683,37	1379804,24	34	410703,82	1385563,77
10	436289,87	1381052,26	35	409907,20	1384525,60
11	435789,10	1382261,23	36	409204,10	1383421,96
12	435184,87	1383421,96	37	409048,18	1383145,16
13	434481,76	1384525,60	38	394327,72	1391328,43
14	433685,15	1385563,77	39	391064,80	1382619,62
15	432801,09	1386528,56	40	407388,32	1379147,37
16	432029,97	1387247,29	41	407059,16	1378013,74
17	441419,67	1399231,56	42	406805,19	1376730,04
18	433329,20	1403817,87	43	406664,07	1375429,09
19	427935,64	1389779,78	44	406636,87	1374120,79
20	427324,79	1390017,35	45	406723,81	1372815,10
21	426076,77	1390410,84	46	406924,20	1371521,96
22	424799,21	1390694,07	47	407236,55	1370251,20
23	423501,82	1390864,88	48	407658,45	1369012,50
24	422194,48	1390921,96	49	408186,71	1367815,28
25	420887,15	1390864,88	50	408817,31	1366668,66

Обозначение характерных точек границ	Координаты МСК-63 зона 1		Обозначение характерных точек границ	Координаты МСК-63 зона 1	
	X	Y		X	Y
51	409545,44	1365581,36	65	424554,75	1359543,26
52	410365,56	1364561,67	66	425832,32	1359826,49
53	411271,44	1363617,33	67	427080,33	1360219,99
54	412256,17	1362755,53	68	428289,30	1360720,76
55	412694,07	1362435,14	69	429450,03	1361325,00
56	402480,39	1349399,20	70	430553,68	1362028,10
57	410570,86	1344812,88	71	431591,84	1362824,71
58	416531,94	1360328,09	72	432556,63	1363708,78
59	416819,73	1360219,99	73	433440,70	1364673,56
60	418067,74	1359826,49	74	434237,31	1365711,73
61	419345,31	1359543,26	75	434940,41	1366815,38
62	420642,69	1359372,46	76	435544,65	1367976,10
63	421950,03	1359315,38	77	435761,94	1368464,63
64	423257,37	1359372,46	1	450061,25	1360515,48

9.3. Муниципальные образования, в границах территорий которых полностью или частично расположена пятая подзона приаэродромной территории аэродрома гражданской авиации Самара (Курумоч), приведены в таблице 6.2.

Таблица 6.2

№ п/п	Муниципальное образование
1	Городской округ город Самара
2	Городской округ город Жигулевск
3	Красноярский муниципальный район
4	Волжский муниципальный район
5	Ставропольский муниципальный район

9.4. Перечень кадастровых кварталов, в границах территорий которых полностью или частично расположена пятая подзона приаэродромной территории аэродрома гражданской авиации Самара (Курумоч), приведен в таблице 6.3.

Таблица 6.3

№ п/п	Номера кадастровых кварталов				
	1	2	3	4	5
1	63:01:0212001	63:01:0311003	63:17:0304007	63:26:0106016	63:26:1102007
2	63:01:0212002	63:01:0312001	63:17:0308001	63:26:0106017	63:26:1102008
3	63:01:0213001	63:01:0312002	63:17:0308002	63:26:0106018	63:26:1102009

№ п/п	Номера кадастровых кварталов				
	1	2	3	4	5
4	63:01:0213002	63:01:0314002	63:17:0309001	63:26:0106019	63:26:1103001
5	63:01:0213003	63:01:0314009	63:17:0309003	63:26:0106020	63:26:1103002
6	63:01:0218003	63:01:0314011	63:17:0309004	63:26:0106021	63:26:1103003
7	63:01:0218004	63:01:0315003	63:17:0309005	63:26:0106022	63:26:1103004
8	63:01:0219001	63:01:0321002	63:17:0309006	63:26:0106023	63:26:1103005
9	63:01:0219002	63:01:0322001	63:17:0309007	63:26:0106024	63:26:1104001
10	63:01:0221001	63:01:0322002	63:17:0309008	63:26:0106025	63:26:1104002
11	63:01:0221002	63:01:0322003	63:17:0309009	63:26:0106026	63:26:1104003
12	63:01:0222001	63:01:0322004	63:17:0309010	63:26:0106027	63:26:1104004
13	63:01:0222002	63:01:0322005	63:17:0309011	63:26:0106028	63:26:1104005
14	63:01:0223001	63:01:0323001	63:17:0309012	63:26:0106029	63:26:1105001
15	63:01:0223002	63:01:0323002	63:17:0309013	63:26:0106030	63:26:1105002
16	63:01:0225001	63:01:0323003	63:17:0309016	63:26:0106031	63:26:1105003
17	63:01:0225002	63:01:0323004	63:17:0309017	63:26:0106032	63:26:1105004
18	63:01:0225003	63:01:0324001	63:17:0309018	63:26:0106033	63:26:1301002
19	63:01:0225004	63:01:0324002	63:17:0309019	63:26:0106034	63:26:1301003
20	63:01:0225005	63:01:0324003	63:17:0309021	63:26:0106035	63:26:1301004
21	63:01:0226002	63:01:0324004	63:17:0309032	63:26:0106036	63:26:1301005
22	63:01:0232001	63:01:0324005	63:17:0309033	63:26:0106037	63:26:1301006
23	63:01:0232002	63:01:0325001	63:17:2401001	63:26:0106038	63:26:1301007
24	63:01:0232003	63:01:0325002	63:17:2401002	63:26:0106039	63:26:1301008
25	63:01:0233001	63:01:0325003	63:17:2401003	63:26:0106040	63:26:1301009
26	63:01:0233002	63:01:0326001	63:17:2401004	63:26:0106041	63:26:1301010
27	63:01:0236010	63:01:0326002	63:17:2401005	63:26:0107003	63:26:1301011
28	63:01:0236011	63:01:0327001	63:17:2402001	63:26:0107004	63:26:1301012
29	63:01:0236012	63:01:0327002	63:17:2402002	63:26:0107005	63:26:1301013
30	63:01:0237002	63:01:0327003	63:17:2403001	63:26:0107006	63:26:1301014
31	63:01:0238001	63:01:0327005	63:17:2403002	63:26:0107007	63:26:1302001
32	63:01:0238002	63:01:0327006	63:17:2403003	63:26:0108001	63:26:1302002
33	63:01:0238003	63:01:0327007	63:17:2403004	63:26:0108002	63:26:1302003
34	63:01:0238004	63:01:0327008	63:17:2403005	63:26:0108003	63:26:1302004
35	63:01:0239001	63:01:0327009	63:17:2403006	63:26:0108004	63:26:1302005
36	63:01:0239002	63:01:0327010	63:17:2403007	63:26:0602009	63:26:1302006
37	63:01:0240001	63:01:0327011	63:17:2403008	63:26:0603001	63:26:1302007
38	63:01:0240002	63:01:0328001	63:17:2403009	63:26:0603002	63:26:1302008
39	63:01:0241006	63:01:0328002	63:17:2403010	63:26:0603003	63:26:1302009
40	63:01:0244001	63:01:0328003	63:17:2403011	63:26:0603004	63:26:1302010
41	63:01:0244002	63:01:0328004	63:17:2403012	63:26:0603005	63:26:1302011
42	63:01:0245001	63:01:0328005	63:17:2403013	63:26:0603006	63:26:1302012
43	63:01:0245002	63:01:0328006	63:17:2403014	63:26:0603007	63:26:1302013
44	63:01:0246001	63:01:0328007	63:17:2403015	63:26:0603008	63:26:1302014
45	63:01:0246002	63:01:0328008	63:17:2403016	63:26:0603009	63:26:1302015
46	63:01:0248001	63:01:0328009	63:17:2403017	63:26:0701004	63:26:1303001



№ п/п	Номера кадастровых кварталов				
	1	2	3	4	5
47	63:01:0248002	63:01:0328010	63:17:2403018	63:26:0701012	63:26:1303002
48	63:01:0248003	63:01:0328011	63:17:2403019	63:26:0701013	63:26:1303003
49	63:01:0248004	63:01:0329002	63:17:2403020	63:26:0701018	63:26:1303004
50	63:01:0248005	63:01:0329003	63:17:2403021	63:26:0701019	63:26:1303005
51	63:01:0248006	63:01:0329004	63:17:2403022	63:26:0701020	63:26:1304001
52	63:01:0248007	63:01:0329005	63:17:2403023	63:26:0701021	63:26:1304002
53	63:01:0248008	63:01:0329006	63:17:2403024	63:26:0701023	63:26:1304003
54	63:01:0248009	63:01:0329007	63:17:2403025	63:26:0701024	63:26:1304004
55	63:01:0248010	63:01:0329008	63:17:2403026	63:26:0701025	63:26:1304005
56	63:01:0248011	63:01:0330001	63:17:2403027	63:26:0701026	63:26:1304006
57	63:01:0248012	63:01:0330002	63:17:2403028	63:26:0701027	63:26:1304007
58	63:01:0248013	63:01:0330003	63:17:2403029	63:26:0701029	63:26:1305001
59	63:01:0248014	63:01:0330004	63:17:2403030	63:26:0701030	63:26:1305002
60	63:01:0248015	63:01:0331001	63:17:2403031	63:26:0701031	63:26:1305003
61	63:01:0248016	63:01:0331002	63:17:2403032	63:26:0701033	63:26:1305004
62	63:01:0248017	63:01:0331003	63:17:2403033	63:26:0701034	63:26:1305005
63	63:01:0248018	63:01:0331004	63:17:2403034	63:26:0701035	63:26:1305006
64	63:01:0248019	63:01:0333003	63:17:2403035	63:26:0701036	63:26:1305007
65	63:01:0248020	63:01:0334001	63:17:2403036	63:26:0701037	63:26:1305008
66	63:01:0248021	63:01:0334002	63:17:2403037	63:26:0703008	63:26:1305009
67	63:01:0248022	63:01:0335001	63:17:2404001	63:26:0703009	63:26:1305010
68	63:01:0248023	63:01:0335002	63:17:2404002	63:26:0703010	63:26:1305011
69	63:01:0248024	63:01:0335003	63:17:2404003	63:26:0703011	63:26:1305012
70	63:01:0248025	63:01:0335004	63:17:2404004	63:26:0703012	63:26:1305013
71	63:01:0248026	63:01:0335005	63:17:2404005	63:26:0703013	63:26:1305014
72	63:01:0248027	63:01:0335006	63:17:2404006	63:26:0703014	63:26:1305015
73	63:01:0248028	63:01:0335007	63:17:2404007	63:26:0703015	63:26:1305016
74	63:01:0248029	63:01:0335008	63:17:2404008	63:26:0703016	63:26:1305017
75	63:01:0248030	63:01:0335009	63:17:2404009	63:26:0801004	63:26:1305018
76	63:01:0248031	63:01:0335010	63:17:2404010	63:26:0801006	63:26:1306001
77	63:01:0248032	63:01:0335011	63:17:2405001	63:26:0801007	63:26:1306002
78	63:01:0248033	63:01:0335012	63:17:2405002	63:26:0801008	63:26:1306003
79	63:01:0248034	63:01:0335013	63:17:2405003	63:26:0801009	63:26:1306004
80	63:01:0248035	63:01:0335014	63:17:2405004	63:26:0801010	63:26:1306005
81	63:01:0248036	63:01:0336001	63:17:2501001	63:26:0801011	63:26:1306006
82	63:01:0248037	63:01:0336002	63:17:2501002	63:26:0801012	63:26:1306007
83	63:01:0248038	63:01:0337001	63:17:2501003	63:26:0801013	63:26:1306008
84	63:01:0248039	63:01:0337002	63:17:2501004	63:26:0801014	63:26:1306009
85	63:01:0248040	63:01:0337003	63:17:2501005	63:26:0801015	63:26:1306010
86	63:01:0248041	63:01:0337004	63:17:2501006	63:26:0801016	63:26:1306011
87	63:01:0248042	63:01:0338001	63:17:2501007	63:26:0801017	63:26:1306012
88	63:01:0248043	63:01:0338002	63:17:2501008	63:26:0801018	63:26:1306013
89	63:01:0248044	63:01:0338004	63:17:2501009	63:26:0801019	63:26:1306014

№ п/п	Номера кадастровых кварталов				
	1	2	3	4	5
90	63:01:0248045	63:01:0338005	63:17:2501010	63:26:0801020	63:26:1307001
91	63:01:0248046	63:01:0338006	63:17:2501011	63:26:0802006	63:26:1307002
92	63:01:0248047	63:01:0338007	63:17:2501012	63:26:0802007	63:26:1307003
93	63:01:0248048	63:01:0338008	63:17:2501013	63:26:0802008	63:26:1307004
94	63:01:0248049	63:01:0338009	63:17:2501014	63:26:0802009	63:26:1307005
95	63:01:0248050	63:01:0338010	63:17:2501015	63:26:0802010	63:26:1308001
96	63:01:0248051	63:01:0339001	63:17:2501016	63:26:0802011	63:26:1308002
97	63:01:0249001	63:01:0339002	63:17:2501017	63:26:0802012	63:26:1308003
98	63:01:0249002	63:01:0339003	63:17:2501018	63:26:0802013	63:26:1308004
99	63:01:0249003	63:01:0339004	63:17:2501019	63:26:0802014	63:26:1308005
100	63:01:0249004	63:01:0340001	63:17:2501020	63:26:0802015	63:26:1308006
101	63:01:0249005	63:01:0340002	63:17:2502001	63:26:0802016	63:26:1308007
102	63:01:0249006	63:01:0340003	63:17:2502002	63:26:0802017	63:26:1308008
103	63:01:0249007	63:01:0340004	63:17:2502003	63:26:0803009	63:26:1309001
104	63:01:0249008	63:01:0340005	63:17:2502004	63:26:0803010	63:26:1309002
105	63:01:0249009	63:01:0340006	63:17:2502005	63:26:0804001	63:26:1309003
106	63:01:0249010	63:01:0340007	63:17:2502006	63:26:0804002	63:26:1309004
107	63:01:0249011	63:01:0340008	63:17:2502007	63:26:0804003	63:26:1309005
108	63:01:0249012	63:01:0340009	63:17:2502008	63:26:0804004	63:26:1309006
109	63:01:0250001	63:01:0340010	63:17:2502009	63:26:0805001	63:26:1309007
110	63:01:0250002	63:01:0341001	63:17:2502010	63:26:0805002	63:26:1309008
111	63:01:0250003	63:01:0341002	63:17:2502012	63:26:0806001	63:26:1309009
112	63:01:0252002	63:01:0341003	63:17:2502013	63:26:0806002	63:26:1309010
113	63:01:0252003	63:01:0341004	63:17:2502014	63:26:0806003	63:26:1309011
114	63:01:0252004	63:01:0341005	63:17:2502015	63:26:0901001	63:26:1309012
115	63:01:0252005	63:01:0341006	63:17:2502016	63:26:0901002	63:26:1309013
116	63:01:0252006	63:01:0341007	63:17:2502017	63:26:0901003	63:26:1309014
117	63:01:0252007	63:01:0351001	63:17:2502018	63:26:0901004	63:26:1309015
118	63:01:0252008	63:01:0351002	63:17:2502019	63:26:0901005	63:26:1309016
119	63:01:0252009	63:01:0351003	63:17:2502020	63:26:0901006	63:26:1309017
120	63:01:0253012	63:01:0351004	63:17:2502021	63:26:0901007	63:26:1309018
121	63:01:0253013	63:01:0351005	63:17:2502022	63:26:0901008	63:26:1401001
122	63:01:0253014	63:01:0351006	63:17:2502023	63:26:0901009	63:26:1401002
123	63:01:0255001	63:01:0352001	63:17:2502024	63:26:0901010	63:26:1401003
124	63:01:0255002	63:01:0352002	63:17:2502025	63:26:0901011	63:26:1401004
125	63:01:0255003	63:01:0352003	63:18:0605005	63:26:0901012	63:26:1401005
126	63:01:0255004	63:01:0353001	63:18:0605006	63:26:0902001	63:26:1401006
127	63:01:0255005	63:01:0353002	63:26:0101001	63:26:0902004	63:26:1401007
128	63:01:0255006	63:01:0353003	63:26:0101002	63:26:1002020	63:26:1401008
129	63:01:0255007	63:01:0354001	63:26:0101003	63:26:1002023	63:26:1401009
130	63:01:0255008	63:01:0354002	63:26:0101004	63:26:1002024	63:26:1401010
131	63:01:0255009	63:01:0354003	63:26:0101006	63:26:1003004	63:26:1401011
132	63:01:0256001	63:01:0354004	63:26:0101007	63:26:1003008	63:26:1401012

№ п/п	Номера кадастровых кварталов				
	1	2	3	4	5
133	63:01:0256002	63:01:0355001	63:26:0101008	63:26:1003010	63:26:1401013
134	63:01:0256003	63:01:0355002	63:26:0101009	63:26:1003011	63:26:1401014
135	63:01:0256004	63:01:0355003	63:26:0101014	63:26:1003013	63:26:1402001
136	63:01:0257001	63:01:0355004	63:26:0101015	63:26:1003014	63:26:1402002
137	63:01:0257002	63:01:0356001	63:26:0101016	63:26:1003015	63:26:1402003
138	63:01:0257003	63:02:0403003	63:26:0101017	63:26:1003016	63:26:1402004
139	63:01:0257004	63:02:0403004	63:26:0101023	63:26:1003017	63:26:1403001
140	63:01:0257005	63:02:0403005	63:26:0101024	63:26:1003018	63:26:1403002
141	63:01:0257006	63:02:0403006	63:26:0101044	63:26:1003019	63:26:1403003
142	63:01:0258001	63:02:0403007	63:26:0101045	63:26:1004001	63:26:1403004
143	63:01:0258002	63:02:0403008	63:26:0101046	63:26:1004002	63:26:1403005
144	63:01:0258003	63:02:0403009	63:26:0101058	63:26:1004003	63:26:1403006
145	63:01:0258004	63:02:0403010	63:26:0103001	63:26:1004004	63:26:1403007
146	63:01:0259001	63:02:0403011	63:26:0103002	63:26:1004005	63:26:1403008
147	63:01:0259002	63:02:0403013	63:26:0103003	63:26:1004006	63:26:1403009
148	63:01:0259003	63:02:0403014	63:26:0103004	63:26:1004007	63:26:1403010
149	63:01:0259004	63:02:0404001	63:26:0103005	63:26:1004008	63:26:1403011
150	63:01:0259005	63:02:0404002	63:26:0104001	63:26:1004009	63:26:1403012
151	63:01:0259006	63:02:0404003	63:26:0104002	63:26:1004010	63:26:1403013
152	63:01:0259007	63:02:0404004	63:26:0104003	63:26:1004011	63:26:1403014
153	63:01:0259008	63:02:0404005	63:26:0104004	63:26:1004012	63:26:1403015
154	63:01:0259009	63:02:0404006	63:26:0104006	63:26:1004013	63:26:1404001
155	63:01:0259010	63:02:0404007	63:26:0104007	63:26:1004014	63:26:1404002
156	63:01:0301001	63:02:0405001	63:26:0104011	63:26:1004015	63:26:1404003
157	63:01:0301002	63:02:0405002	63:26:0104012	63:26:1004016	63:26:1404004
158	63:01:0301003	63:02:0405003	63:26:0104016	63:26:1004017	63:26:1405001
159	63:01:0301004	63:02:0405004	63:26:0104017	63:26:1004018	63:26:1405002
160	63:01:0301005	63:02:0405005	63:26:0104022	63:26:1004019	63:26:1405003
161	63:01:0302001	63:02:0405006	63:26:0104023	63:26:1004020	63:26:1405004
162	63:01:0302002	63:02:0405007	63:26:0104024	63:26:1004021	63:26:1406001
163	63:01:0302003	63:02:0405008	63:26:0104025	63:26:1004022	63:26:1406002
164	63:01:0302004	63:02:0405009	63:26:0104026	63:26:1004023	63:26:1406003
165	63:01:0303001	63:02:0405010	63:26:0104027	63:26:1004024	63:26:1406004
166	63:01:0303002	63:02:0405011	63:26:0104032	63:26:1004025	63:26:1406005
167	63:01:0303003	63:17:0101001	63:26:0104033	63:26:1004026	63:26:1406006
168	63:01:0303004	63:17:0101002	63:26:0104034	63:26:1004027	63:26:1406007
169	63:01:0303005	63:17:0101003	63:26:0104035	63:26:1004028	63:26:1406008
170	63:01:0304001	63:17:0102001	63:26:0104036	63:26:1004029	63:26:1406009
171	63:01:0304003	63:17:0102002	63:26:0104037	63:26:1004032	63:26:1406010
172	63:01:0304004	63:17:0102003	63:26:0105001	63:26:1004033	63:26:1406011
173	63:01:0304005	63:17:0103001	63:26:0105002	63:26:1004034	63:26:1406012
174	63:01:0304006	63:17:0103002	63:26:0105003	63:26:1004035	63:26:1406013
175	63:01:0305001	63:17:0104001	63:26:0105004	63:26:1004036	63:26:1407001

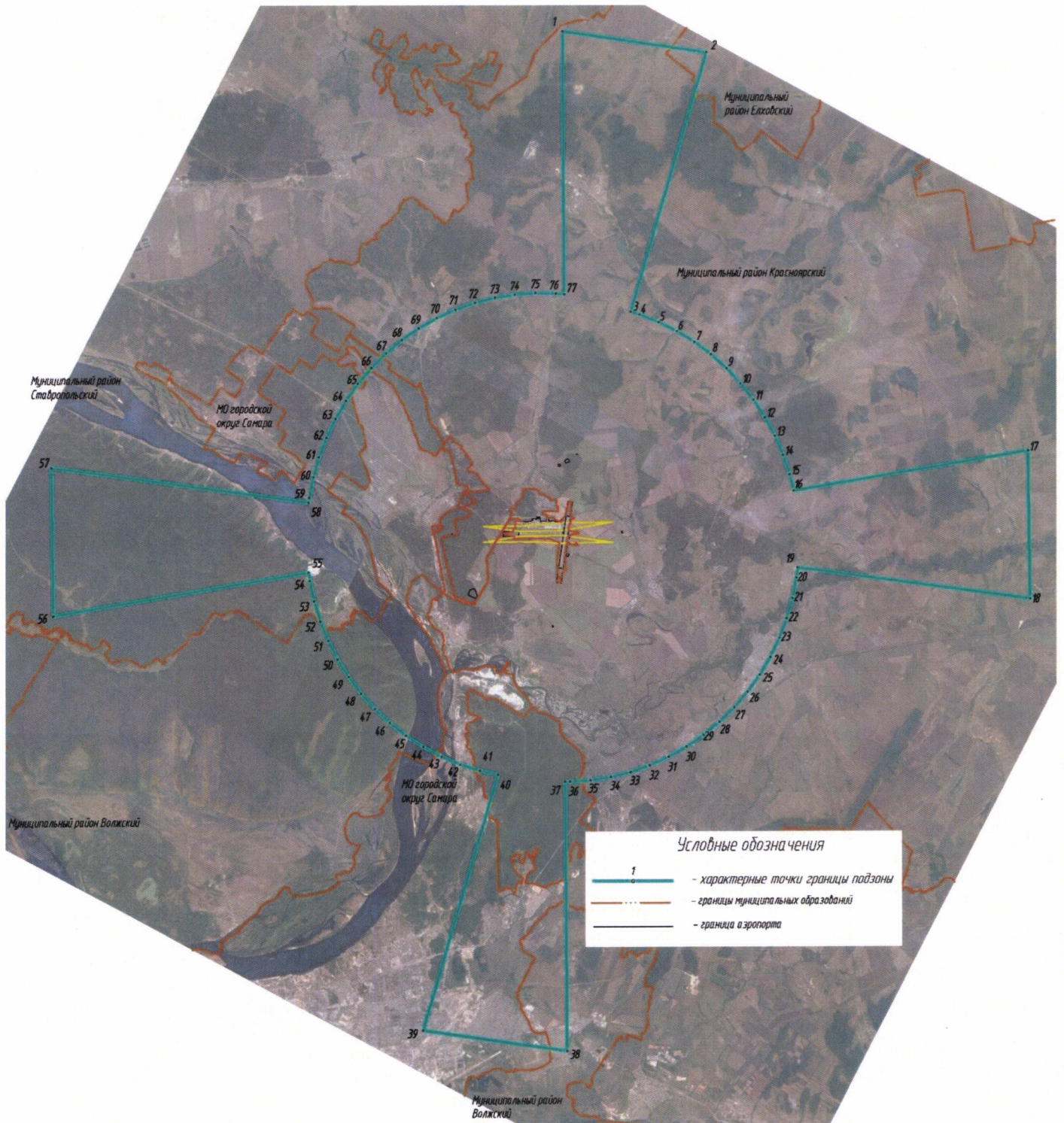
№ п/п	Номера кадастровых кварталов				
	1	2	3	4	5
176	63:01:0305002	63:17:0301001	63:26:0105005	63:26:1004037	63:26:1407002
177	63:01:0306001	63:17:0301002	63:26:0105006	63:26:1004038	63:26:1408001
178	63:01:0306002	63:17:0301003	63:26:0105007	63:26:1004039	63:26:1408002
179	63:01:0307001	63:17:0301004	63:26:0105008	63:26:1004042	63:26:1408003
180	63:01:0307002	63:17:0301006	63:26:0105009	63:26:1004043	63:26:1408004
181	63:01:0308001	63:17:0301007	63:26:0105010	63:26:1004044	63:26:1408005
182	63:01:0308003	63:17:0301008	63:26:0105011	63:26:1004045	63:26:1408006
183	63:01:0308004	63:17:0301009	63:26:0105012	63:26:1004046	63:26:1408007
184	63:01:0308005	63:17:0301010	63:26:0105013	63:26:1004047	63:26:1408008
185	63:01:0308006	63:17:0301011	63:26:0105014	63:26:1004048	63:26:1408009
186	63:01:0308007	63:17:0301012	63:26:0105015	63:26:1004049	63:26:1408010
187	63:01:0309001	63:17:0301013	63:26:0105016	63:26:1004050	63:26:1408012
188	63:01:0309002	63:17:0301014	63:26:0105017	63:26:1004051	63:26:1408013
189	63:01:0309003	63:17:0301015	63:26:0106001	63:26:1004052	63:26:1408014
190	63:01:0310001	63:17:0302001	63:26:0106002	63:26:1004053	63:26:1408015
191	63:01:0310002	63:17:0302002	63:26:0106003	63:26:1101001	63:26:1408016
192	63:01:0310003	63:17:0302003	63:26:0106004	63:26:1101002	63:26:1409001
193	63:01:0310004	63:17:0302004	63:26:0106005	63:26:1101003	63:26:1409002
194	63:01:0310005	63:17:0302005	63:26:0106009	63:26:1102001	63:26:1409003
195	63:01:0310006	63:17:0302007	63:26:0106010	63:26:1102002	63:26:1501001
196	63:01:0310007	63:17:0302008	63:26:0106011	63:26:1102003	63:26:1503001
197	63:01:0310008	63:17:0303008	63:26:0106012	63:26:1102004	63:26:1801001
198	63:01:0311001	63:17:0303009	63:26:0106013	63:26:1102005	63:26:1801002
199	63:01:0311002	63:17:0304006	63:26:0106014	63:26:1102006	63:26:1801003
200	63:26:1801004	63:26:1801005	63:26:1801006	63:26:1801007	63:26:1801008
201	63:26:1801009	63:26:1801010	63:26:1801011	63:26:1801012	63:26:1801013
202	63:26:1801014	63:26:1801015	63:26:1801016	63:26:1801017	63:26:1801018
203	63:26:1801019	63:26:1801020	63:26:1801021	63:26:1801022	63:26:1801023
204	63:26:1801024	63:26:1801025	63:26:1801026	63:26:1801027	63:26:1801028
205	63:26:1801029	63:26:1801030	63:26:1801031	63:26:1802001	63:26:1802002
206	63:26:1802003	63:26:1802004	63:26:1802005	63:26:1802006	63:26:1802007
207	63:26:1802008	63:26:1802009	63:26:1802010	63:26:1802011	63:26:1802012
208	63:26:1803001	63:26:1803002	63:26:1803003	63:26:1803004	63:26:1803005
209	63:26:1803006	63:26:1803007	63:26:1803008	63:26:1803009	63:26:1803010
210	63:26:1803011	63:26:1804001	63:26:1804002	63:26:1804003	63:26:1804004
211	63:26:1804005	63:26:1804006	63:26:1804007	63:26:1804008	63:26:1804009
212	63:26:1804010	63:26:1804011	63:26:1804012	63:26:1804013	63:26:1804014
213	63:26:1805001	63:26:1805002	63:26:1805003	63:26:1805004	63:26:1805005
214	63:26:1805006	63:26:1805007	63:26:1805008	63:26:1805009	63:26:1805010
215	63:26:1805011	63:26:1805012	63:26:1805013	63:26:1805014	63:26:1805015
216	63:26:1805016	63:26:1805017	63:26:1805018	63:26:1805019	63:26:1805020
217	63:26:1805021	63:26:1805022	63:26:1805023	63:26:1806001	63:26:1806002
218	63:26:1901001	63:26:1901002	63:26:1901003	63:26:1901004	63:26:1902001

№ п/п	Номера кадастровых кварталов				
	1	2	3	4	5
219	63:26:1902006	63:26:1903001	63:26:1903002	63:26:1903003	63:26:1903004
220	63:26:1903005	63:26:1903006	63:26:1903007	63:26:1903008	63:26:1903009
221	63:26:1903010	63:26:1903011	63:26:1903012	63:26:1903013	63:26:1903014
222	63:26:1903015	63:26:1903016	63:26:1903018	63:26:1903019	63:26:1903020
223	63:26:1903021	63:26:1903022	63:26:1903023	63:26:1903025	63:26:1903026
224	63:26:1903027	63:26:1903028	63:26:1903029	63:26:1903030	63:26:1903031
225	63:26:1903032	63:26:1903033	63:26:1903034	63:26:1904001	63:26:1904002
226	63:26:1904003	63:26:1904004	63:26:1904005	63:26:1904006	63:26:1904007
227	63:26:1904008	63:26:1904009	63:26:1905001	63:26:1905002	63:26:1905003
228	63:26:1905004	63:26:1905005	63:26:1905006	63:26:1905007	63:26:1907001
229	63:26:1907002	63:26:1907003	63:26:1907004	63:26:1907005	63:26:1907006
230	63:26:1907007	63:26:1907008	63:26:1907009	63:26:1907010	63:26:1907011
231	63:26:1907012	63:26:1907013	63:26:1907014	63:26:1907015	63:26:1907016
232	63:26:1907017	63:26:1907018	63:26:1907019	63:26:1907020	63:26:1907021
233	63:26:1907022	63:26:1907023	63:26:1907024	63:26:1907025	63:26:1907026
234	63:26:1907027	63:26:1907028	63:26:1907029	63:26:1907030	63:26:1907031
235	63:26:1907032	63:26:2201001	63:26:2201002	63:26:2201003	63:26:2201004
236	63:26:2201005	63:26:2201006	63:26:2202001	63:26:2202002	63:26:2202003
237	63:26:2202004	63:26:2202005	63:26:2202006	63:26:2202007	63:32:1804003
238	63:32:1804006	63:32:1804007	63:32:1804009	63:32:1804010	63:32:2104007
239	63:32:2104008	63:32:2104009	63:32:2104011	63:32:2104012	—

9.5. Графическое изображение границ пятой подзоны приаэродромной территории аэродрома гражданской авиации Самара (Курумоч) приведено на схеме 6.



Схема 6





## 10. Описание границ шестой подзоны:

10.1. Шестая подзона приаэродромной территории аэродрома гражданской авиации Самара (Курумоч) выделена по границам, установленным на удалении 15 км от КТА.

10.2. Перечень координат характерных точек границ шестой подзоны приаэродромной территории аэродрома гражданской авиации Самара (Курумоч) приведен в таблице 7.1.

Таблица 7.1

Обозначение характерных точек границ	Координаты МСК-63 зона 1		Обозначение характерных точек границ	Координаты МСК-63 зона 1	
	X	Y		X	Y
1	434791,29	1367262,19	31	413838,15	1387279,12
2	435368,85	1368436,42	32	412750,85	1386550,99
3	435841,87	1369656,52	33	411731,16	1385730,87
4	436206,76	1370913,20	34	410786,82	1384824,99
5	436460,73	1372196,90	35	409925,02	1383840,26
6	436601,85	1373497,85	36	409152,33	1382784,17
7	436629,05	1374806,15	37	408474,63	1381664,75
8	436542,11	1376111,84	38	407897,07	1380490,52
9	436341,72	1377404,98	39	407424,05	1379270,42
10	436029,37	1378675,74	40	407059,16	1378013,74
11	435607,47	1379914,44	41	406805,19	1376730,04
12	435079,21	1381111,66	42	406664,07	1375429,09
13	434448,61	1382258,28	43	406636,87	1374120,79
14	433720,48	1383345,58	44	406723,81	1372815,10
15	432900,36	1384365,27	45	406924,20	1371521,96
16	431994,48	1385309,61	46	407236,55	1370251,20
17	431009,75	1386171,41	47	407658,45	1369012,50
18	429953,66	1386944,10	48	408186,71	1367815,28
19	428834,24	1387621,80	49	408817,31	1366668,66
20	427660,01	1388199,36	50	409545,44	1365581,36
21	426439,91	1388672,38	51	410365,56	1364561,67
22	425183,23	1389037,27	52	411271,44	1363617,33
23	423899,53	1389291,24	53	412256,17	1362755,53
24	422598,58	1389432,36	54	413312,26	1361982,84
25	421290,28	1389459,56	55	414431,68	1361305,14
26	419984,59	1389372,62	56	415605,91	1360727,58
27	418691,45	1389172,23	57	416826,01	1360254,56
28	417420,69	1388859,88	58	418082,69	1359889,67
29	416181,99	1388437,98	59	419366,39	1359635,70
30	414984,77	1387909,72	60	420667,34	1359494,58

Обозначение характерных точек границ	Координаты МСК-63 зона 1	
	X	Y
61	421975,64	1359467,38
62	423281,33	1359554,32
63	424574,47	1359754,71
64	425845,23	1360067,06
65	427083,93	1360488,96
66	428281,15	1361017,22
67	429427,77	1361647,82

Обозначение характерных точек границ	Координаты МСК-63 зона 1	
	X	Y
68	430515,07	1362375,95
69	431534,76	1363196,07
70	432479,10	1364101,95
71	433340,90	1365086,68
72	434113,59	1366142,77
1	434791,29	1367262,19

10.3. Муниципальные образования, в границах территорий которых полностью или частично расположена шестая подзона приаэродромной территории аэродрома гражданской авиации Самара (Курумоч), приведены в таблице 7.2.

Таблица 7.2

№ п/п	Муниципальное образование
1	Городской округ город Самара
2	Красноярский муниципальный район
3	Волжский муниципальный район
4	Ставропольский муниципальный район

10.4. Перечень кадастровых кварталов, в границах территорий которых полностью или частично расположена шестая подзона приаэродромной территории аэродрома гражданской авиации Самара (Курумоч), приведен в таблице 7.3.

Таблица 7.3

№ п/п	Номера кадастровых кварталов				
	1	2	3	4	5
1	63:01:0301001	63:17:2403002	63:26:0108001	63:26:1104004	63:26:1309012
2	63:01:0301002	63:17:2403003	63:26:0108002	63:26:1104005	63:26:1309013
3	63:01:0301003	63:17:2403004	63:26:0108003	63:26:1105001	63:26:1309014
4	63:01:0301004	63:17:2403005	63:26:0108004	63:26:1105002	63:26:1309015
5	63:01:0301005	63:17:2403006	63:26:0603001	63:26:1105003	63:26:1309016
6	63:01:0302001	63:17:2403007	63:26:0603003	63:26:1105004	63:26:1309017
7	63:01:0302002	63:17:2403008	63:26:0603004	63:26:1301002	63:26:1309018
8	63:01:0302003	63:17:2403009	63:26:0603005	63:26:1301003	63:26:1401001
9	63:01:0302004	63:17:2403010	63:26:0603006	63:26:1301004	63:26:1401002
10	63:01:0303001	63:17:2403011	63:26:0603007	63:26:1301005	63:26:1401003
11	63:01:0303002	63:17:2403012	63:26:0603009	63:26:1301006	63:26:1401004

№ п/п	Номера кадастровых кварталов				
	1	2	3	4	5
12	63:01:0303003	63:17:2403013	63:26:0701004	63:26:1301007	63:26:1401005
13	63:01:0303004	63:17:2403014	63:26:0701018	63:26:1301008	63:26:1401006
14	63:01:0303005	63:17:2403015	63:26:0701019	63:26:1301009	63:26:1401007
15	63:01:0304001	63:17:2403016	63:26:0701020	63:26:1301010	63:26:1401008
16	63:01:0304003	63:17:2403017	63:26:0701024	63:26:1301011	63:26:1401009
17	63:01:0304004	63:17:2403018	63:26:0701029	63:26:1301012	63:26:1401010
18	63:01:0304005	63:17:2403019	63:26:0701030	63:26:1301013	63:26:1401011
19	63:01:0304006	63:17:2403020	63:26:0701034	63:26:1301014	63:26:1401012
20	63:01:0305001	63:17:2403021	63:26:0701035	63:26:1302001	63:26:1401013
21	63:01:0305002	63:17:2403022	63:26:0701036	63:26:1302002	63:26:1401014
22	63:01:0306001	63:17:2403023	63:26:0701037	63:26:1302003	63:26:1402001
23	63:01:0306002	63:17:2403024	63:26:1002020	63:26:1302004	63:26:1402002
24	63:01:0307001	63:17:2403025	63:26:1002024	63:26:1302005	63:26:1402003
25	63:01:0307002	63:17:2403026	63:26:1003008	63:26:1302006	63:26:1402004
26	63:01:0308001	63:17:2403027	63:26:1003010	63:26:1302007	63:26:1403001
27	63:01:0308003	63:17:2403028	63:26:1003011	63:26:1302008	63:26:1403002
28	63:01:0308004	63:17:2403029	63:26:1003014	63:26:1302009	63:26:1403003
29	63:01:0308005	63:17:2403030	63:26:1003015	63:26:1302010	63:26:1403004
30	63:01:0308006	63:17:2403031	63:26:1003016	63:26:1302011	63:26:1403005
31	63:01:0308007	63:17:2403032	63:26:1003017	63:26:1302012	63:26:1403006
32	63:01:0309001	63:17:2403033	63:26:1003018	63:26:1302013	63:26:1403007
33	63:01:0309002	63:17:2403034	63:26:1003019	63:26:1302014	63:26:1403008
34	63:01:0309003	63:17:2403035	63:26:1004001	63:26:1302015	63:26:1403009
35	63:01:0310001	63:17:2403036	63:26:1004002	63:26:1303001	63:26:1403010
36	63:01:0310002	63:17:2403037	63:26:1004003	63:26:1303002	63:26:1403011
37	63:01:0310003	63:17:2404001	63:26:1004004	63:26:1303003	63:26:1403012
38	63:01:0310004	63:17:2404002	63:26:1004005	63:26:1303004	63:26:1403013
39	63:01:0310005	63:17:2404003	63:26:1004006	63:26:1303005	63:26:1403014
40	63:01:0310006	63:17:2404004	63:26:1004007	63:26:1304001	63:26:1403015
41	63:01:0310007	63:17:2404005	63:26:1004008	63:26:1304002	63:26:1404001
42	63:01:0310008	63:17:2404006	63:26:1004009	63:26:1304003	63:26:1404002
43	63:01:0311001	63:17:2404007	63:26:1004010	63:26:1304004	63:26:1404003
44	63:01:0311002	63:17:2404008	63:26:1004011	63:26:1304005	63:26:1404004
45	63:01:0311003	63:17:2404009	63:26:1004012	63:26:1304006	63:26:1405001
46	63:01:0312001	63:17:2404010	63:26:1004013	63:26:1304007	63:26:1405002
47	63:01:0312002	63:17:2405001	63:26:1004014	63:26:1305001	63:26:1405003
48	63:01:0351001	63:17:2405002	63:26:1004015	63:26:1305002	63:26:1405004
49	63:01:0351002	63:17:2405003	63:26:1004016	63:26:1305003	63:26:1406001
50	63:01:0351003	63:17:2405004	63:26:1004017	63:26:1305004	63:26:1406002
51	63:01:0351004	63:17:2501001	63:26:1004018	63:26:1305005	63:26:1406003
52	63:01:0351005	63:17:2501002	63:26:1004019	63:26:1305006	63:26:1406004
53	63:01:0351006	63:17:2501003	63:26:1004020	63:26:1305007	63:26:1406005
54	63:01:0352001	63:17:2501004	63:26:1004021	63:26:1305008	63:26:1406006

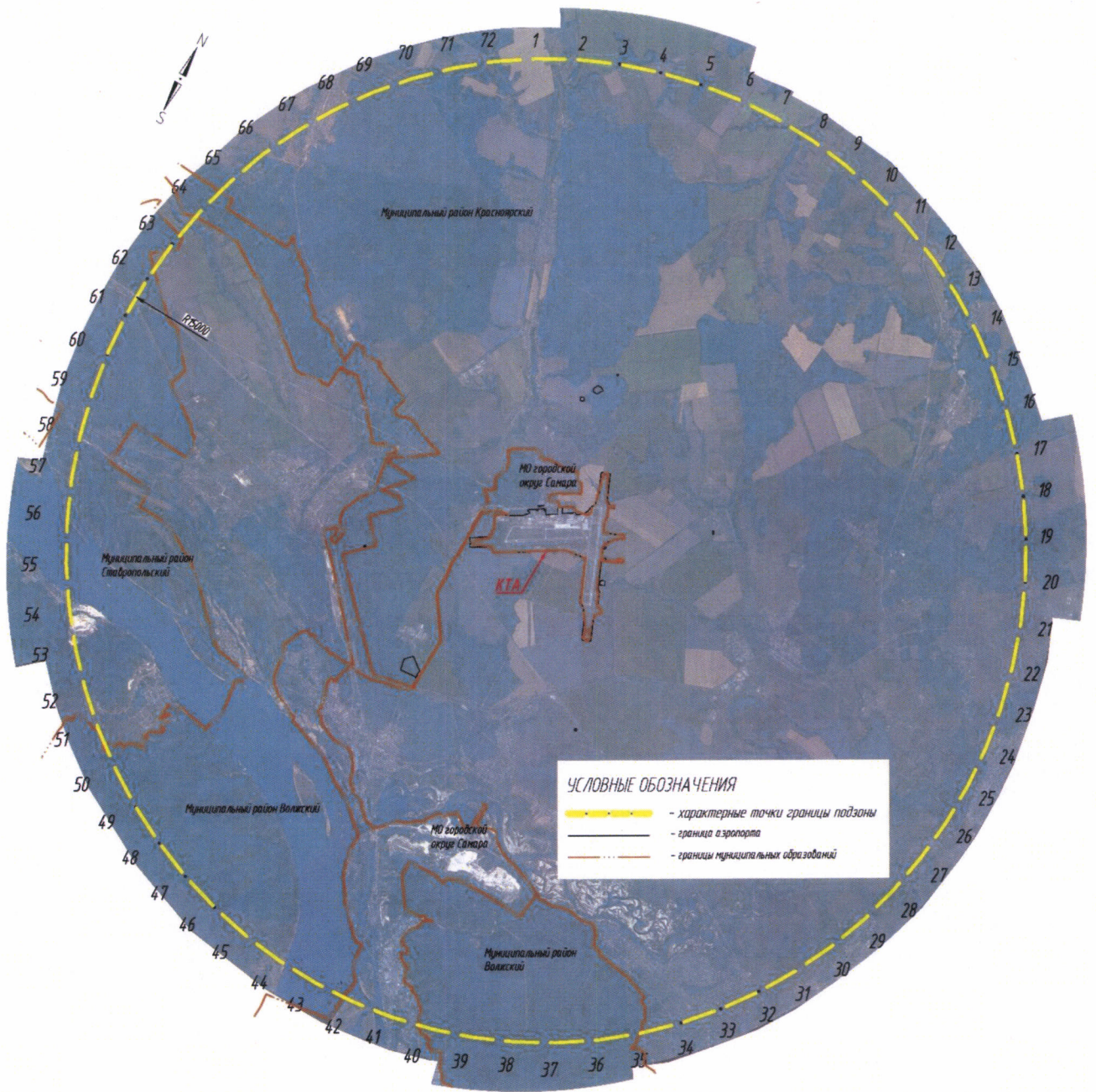
№ п/п	Номера кадастровых кварталов				
	1	2	3	4	5
55	63:01:0352002	63:17:2501005	63:26:1004022	63:26:1305009	63:26:1406012
56	63:01:0352003	63:17:2501006	63:26:1004023	63:26:1305010	63:26:1406013
57	63:01:0353001	63:17:2501007	63:26:1004024	63:26:1305011	63:26:1408014
58	63:01:0353002	63:17:2501008	63:26:1004025	63:26:1305012	63:26:1801001
59	63:01:0353003	63:17:2501009	63:26:1004026	63:26:1305013	63:26:1801002
60	63:01:0354001	63:17:2501010	63:26:1004027	63:26:1305014	63:26:1801003
61	63:01:0354002	63:17:2501011	63:26:1004028	63:26:1305015	63:26:1801004
62	63:01:0354003	63:17:2501012	63:26:1004029	63:26:1305016	63:26:1801005
63	63:01:0354004	63:17:2501013	63:26:1004032	63:26:1305017	63:26:1801006
64	63:01:0355001	63:17:2501014	63:26:1004033	63:26:1305018	63:26:1801007
65	63:01:0355002	63:17:2501015	63:26:1004034	63:26:1306001	63:26:1801008
66	63:01:0355003	63:17:2501016	63:26:1004035	63:26:1306002	63:26:1801009
67	63:01:0355004	63:17:2501017	63:26:1004036	63:26:1306003	63:26:1801010
68	63:01:0356001	63:17:2501018	63:26:1004037	63:26:1306004	63:26:1801011
69	63:02:0404001	63:17:2501019	63:26:1004038	63:26:1306005	63:26:1801012
70	63:02:0404003	63:17:2502001	63:26:1004039	63:26:1306006	63:26:1801013
71	63:02:0404004	63:17:2502002	63:26:1004042	63:26:1306007	63:26:1801014
72	63:02:0404005	63:17:2502003	63:26:1004043	63:26:1306008	63:26:1801015
73	63:02:0404006	63:26:0106016	63:26:1004044	63:26:1306009	63:26:1801016
74	63:02:0404007	63:26:0106017	63:26:1004045	63:26:1306010	63:26:1801017
75	63:02:0405001	63:26:0106018	63:26:1004046	63:26:1306011	63:26:1801018
76	63:02:0405002	63:26:0106019	63:26:1004047	63:26:1306012	63:26:1801019
77	63:02:0405003	63:26:0106020	63:26:1004048	63:26:1306013	63:26:1801020
78	63:02:0405004	63:26:0106021	63:26:1004049	63:26:1306014	63:26:1801021
79	63:02:0405005	63:26:0106022	63:26:1004050	63:26:1307001	63:26:1801022
80	63:02:0405006	63:26:0106023	63:26:1004051	63:26:1307002	63:26:1801023
81	63:02:0405007	63:26:0106024	63:26:1004052	63:26:1307003	63:26:1801024
82	63:02:0405008	63:26:0106025	63:26:1004053	63:26:1307004	63:26:1801025
83	63:02:0405009	63:26:0106026	63:26:1101001	63:26:1307005	63:26:1801026
84	63:02:0405010	63:26:0106027	63:26:1101002	63:26:1308001	63:26:1801027
85	63:02:0405011	63:26:0106028	63:26:1101003	63:26:1308002	63:26:1801028
86	63:17:0101001	63:26:0106029	63:26:1102001	63:26:1308003	63:26:1801029
87	63:17:0101002	63:26:0106030	63:26:1102002	63:26:1308004	63:26:1801030
88	63:17:0101003	63:26:0106031	63:26:1102003	63:26:1308005	63:26:1801031
89	63:17:0102001	63:26:0106032	63:26:1102004	63:26:1308006	63:26:1802001
90	63:17:0102002	63:26:0106033	63:26:1102005	63:26:1308007	63:26:1802002
91	63:17:0102003	63:26:0106034	63:26:1102006	63:26:1308008	63:26:1802003
92	63:17:0103001	63:26:0106035	63:26:1102007	63:26:1309001	63:26:1802004
93	63:17:0103002	63:26:0106036	63:26:1102008	63:26:1309002	63:26:1802005
94	63:17:0104001	63:26:0106037	63:26:1102009	63:26:1309003	63:26:1802006
95	63:17:2401001	63:26:0106038	63:26:1103001	63:26:1309004	63:26:1802007
96	63:17:2401002	63:26:0106039	63:26:1103002	63:26:1309005	63:26:1802008
97	63:17:2401003	63:26:0106040	63:26:1103003	63:26:1309006	63:26:1802009

№ п/п	Номера кадастровых кварталов				
	1	2	3	4	5
98	63:17:2401004	63:26:0106041	63:26:1103004	63:26:1309007	63:26:1802010
99	63:17:2401005	63:26:0107003	63:26:1103005	63:26:1309008	63:26:1802011
100	63:17:2402001	63:26:0107004	63:26:1104001	63:26:1309009	63:26:1802012
101	63:17:2402002	63:26:0107006	63:26:1104002	63:26:1309010	63:26:1803001
102	63:17:2403001	63:26:0107007	63:26:1104003	63:26:1309011	63:26:1803002
103	63:26:1803003	63:26:1803004	63:26:1803005	63:26:1803006	63:26:1803007
104	63:26:1803008	63:26:1803009	63:26:1803010	63:26:1803011	63:26:1804001
105	63:26:1804002	63:26:1804003	63:26:1804004	63:26:1804005	63:26:1804006
106	63:26:1804007	63:26:1804008	63:26:1804009	63:26:1804010	63:26:1804011
107	63:26:1804012	63:26:1804013	63:26:1804014	63:26:1805001	63:26:1805002
108	63:26:1805003	63:26:1805004	63:26:1805005	63:26:1805006	63:26:1805007
109	63:26:1805008	63:26:1805009	63:26:1805010	63:26:1805011	63:26:1805012
110	63:26:1805013	63:26:1805014	63:26:1805015	63:26:1805016	63:26:1805017
111	63:26:1805018	63:26:1805019	63:26:1805020	63:26:1805021	63:26:1805022
112	63:26:1805023	63:26:1806001	63:26:1806002	63:26:1903002	63:26:1903005
113	63:26:1903012	63:26:1903033	63:26:1903034	63:26:1904001	63:26:1904002
114	63:26:1904003	63:26:1904006	63:26:1904008	63:26:1904009	63:26:1905001
115	63:26:1905003	63:26:1905005	63:26:1907001	63:26:1907002	63:26:1907003
116	63:26:1907004	63:26:1907005	63:26:1907006	63:26:1907007	63:26:1907008
117	63:26:1907010	63:26:1907012	63:26:1907013	63:26:1907014	63:26:1907015
118	63:26:1907016	63:26:1907017	63:26:1907018	63:26:1907020	63:26:1907021
119	63:26:1907022	63:26:1907023	63:26:1907026	63:26:1907030	63:26:2201001
120	63:26:2201002	63:26:2201003	63:26:2201004	63:26:2201005	63:26:2201006
121	63:26:2202001	63:26:2202002	63:26:2202003	63:26:2202004	63:26:2202005
122	63:26:2202006	63:26:2202007	63:32:1804003	63:32:1804006	63:32:1804007
123	63:32:1804010	63:32:2104008	–	–	–

10.5. Графическое изображение границы шестой подзоны приаэродромной территории аэродрома гражданской авиации Самара (Курумоч) приведено на схеме 7.



Схема 7





## 11. Описание границ седьмой подзоны:

11.1. Седьмая подзона приаэродромной территории аэродрома гражданской авиации Самара (Курумоч) определена из условий воздействия авиационного шума и включает территорию, ограниченную контуром эквивалентного уровня звука для дневного и ночного времени суток.

11.2. Перечень координат характерных точек границ седьмой подзоны приаэродромной территории аэродрома гражданской авиации Самара (Курумоч) приведен в таблице 8.1.

Таблица 8.1

Обозначение характерных точек границ	Координаты МСК-63 зона 1		Обозначение характерных точек границ	Координаты МСК-63 зона 1	
	X	Y		X	Y
Контур эквивалентного уровня звука для ночного времени суток			27	427881.82	1384647.05
1	422491.48	1377446.58	28	427899.69	1384586.79
2	422947.72	1378145.32	29	427891.52	1384451.99
3	423118.41	1378375.39	30	427870.97	1384332.85
4	423388.46	1378707.82	31	427699.49	1383770.35
5	423551.45	1378943.30	32	427543.82	1383395.34
6	424201.01	1379906.06	33	427490.70	1383244.14
7	425134.49	1381332.83	34	427384.08	1383020.34
8	425771.36	1382270.34	35	427140.24	1382457.84
9	425902.86	1382457.84	36	427015.75	1382160.94
10	426194.93	1382832.84	37	426916.76	1381895.34
11	426464.06	1383207.84	38	426485.66	1380957.83
12	426550.73	1383343.85	39	426040.56	1380020.33
13	426799.23	1383685.83	40	425222.15	1378332.82
14	426872.95	1383770.35	41	424969.03	1377770.32
15	427015.75	1383978.39	42	424821.49	1377347.37
16	427143.47	1384123.77	43	424606.27	1376906.05
17	427232.27	1384243.34	44	425067.08	1376751.71
18	427331.37	1384332.85	45	425339.83	1376645.31
19	427415.85	1384451.18	46	425664.36	1376497.76
20	427448.79	1384485.04	47	425933.16	1376347.03
21	427525.21	1384537.32	48	426799.23	1375981.21
22	427620.49	1384635.62	49	427448.79	1375695.03
23	427665.30	1384666.52	50	427881.82	1375487.13
24	427721.31	1384682.30	51	428314.86	1375219.86
25	427811.44	1384682.97	52	428890.36	1374925.06
26	427863.03	1384665.20	53	429180.94	1374830.90
			54	429397.45	1374738.27

Обозначение характерных точек границ	Координаты МСК-63 зона 1	
	X	Y
55	430047.01	1374511.79
56	430913.08	1374177.41
57	431346.12	1373979.39
58	432645.23	1373373.90
59	432861.75	1373258.94
60	433511.31	1372947.75
61	433944.35	1372723.69
62	434592.64	1372370.53
63	436109.53	1371646.30
64	436975.61	1371216.45
65	437352.57	1371020.28
66	437682.46	1370832.78
67	437911.46	1370689.39
68	438764.79	1370065.37
69	438997.01	1369874.83
70	439142.41	1369707.78
71	439121.12	1369553.25
72	439107.40	1369520.27
73	439074.05	1369497.66
74	439028.09	1369484.91
75	438924.27	1369472.65
76	438707.76	1369461.81
77	438491.24	1369466.96
78	437841.68	1369500.15
79	437625.16	1369538.34
80	437192.12	1369591.17
81	436975.61	1369629.18
82	436653.56	1369712.50
83	436109.53	1369825.23
84	435081.72	1370082.78
85	434593.90	1370195.39
86	434160.86	1370253.75
87	433944.35	1370261.41
88	433781.10	1370243.58
89	433671.97	1370213.86
90	433563.55	1370167.51
91	433446.89	1370098.37
92	433267.57	1369924.65
93	433078.27	1369679.67
94	432830.81	1369432.05
95	432704.70	1369281.27

Обозначение характерных точек границ	Координаты МСК-63 зона 1	
	X	Y
96	432645.23	1369236.04
97	432565.00	1369202.93
98	432480.89	1369187.06
99	432428.71	1369192.40
100	432363.80	1369234.66
101	432187.25	1369407.58
102	432101.29	1369569.43
103	431938.68	1369805.77
104	431736.10	1370132.39
105	431469.92	1370457.78
106	431040.13	1370832.78
107	430696.57	1371066.52
108	430438.84	1371207.78
109	429397.45	1371668.09
110	429180.94	1371746.80
111	427709.44	1372332.79
112	427232.27	1372444.61
113	427015.75	1372471.67
114	426799.23	1372512.43
115	426582.71	1372568.96
116	425982.89	1372756.66
117	425716.64	1372813.09
118	424201.01	1373288.64
119	423984.49	1373344.39
120	423174.71	1373671.12
121	423008.25	1373761.48
122	422854.63	1373859.20
123	422774.15	1373741.52
124	422685.38	1373555.80
125	422560.80	1373082.79
126	422501.64	1372895.29
127	422425.40	1372707.79
128	422252.34	1372364.42
129	422118.73	1372145.29
130	421966.72	1371957.79
131	421439.48	1371207.78
132	420835.98	1370270.28
133	420736.71	1370129.17
134	420303.67	1369573.49
135	419870.63	1368934.06
136	418771.05	1367270.26

Обозначение характерных точек границ	Координаты МСК-63 зона 1	
	X	Y
137	418273.80	1366555.42
138	418054.37	1366218.10
139	417855.04	1365957.76
140	417272.41	1365119.25
141	417036.45	1364800.24
142	416839.37	1364605.44
143	416573.01	1364401.42
144	416487.05	1364365.19
145	416431.30	1364357.40
146	416406.34	1364362.94
147	416363.20	1364401.51
148	416330.64	1364457.75
149	416297.95	1364551.26
150	416283.68	1364645.25
151	416303.41	1364785.88
152	416398.24	1365207.75
153	416606.51	1365770.26
154	416689.44	1365957.76
155	416839.37	1366344.11
156	416991.93	1366763.15
157	417382.23	1367645.27
158	417820.24	1368582.77
159	418571.52	1370143.75
160	418788.04	1370626.11
161	418933.80	1371020.28
162	419106.75	1371395.28
163	419399.25	1371957.79
164	419971.22	1373270.29
165	420123.03	1373573.13
166	420217.44	1373740.27
167	420415.51	1374020.30
168	420581.06	1374207.80
169	420865.24	1374486.24
170	420974.56	1374625.15
171	420573.89	1374674.60
172	420303.67	1374743.52
173	420087.15	1374783.98
174	419870.63	1374847.66
175	419437.60	1374994.87
176	419079.53	1375145.30
177	418840.77	1375262.58

Обозначение характерных точек границ	Координаты МСК-63 зона 1	
	X	Y
178	418650.47	1375380.42
179	418465.90	1375473.42
180	417705.45	1375808.83
181	416839.37	1376204.94
182	416622.85	1376314.37
183	416189.82	1376589.18
184	415636.54	1376875.26
185	415323.74	1376972.89
186	415107.22	1377062.13
187	413808.11	1377509.35
188	412942.04	1377763.31
189	412509.00	1377848.90
190	412292.48	1377874.84
191	412075.96	1377887.58
192	411696.87	1377880.35
193	411588.50	1377870.49
194	411426.41	1377839.25
195	411158.46	1377770.32
196	410993.37	1377715.13
197	410669.74	1377582.82
198	410371.78	1377439.37
199	410127.29	1377364.81
200	410084.51	1377373.03
201	410045.30	1377395.31
202	409993.98	1377457.02
203	409959.30	1377530.92
204	409935.68	1377629.33
205	409919.38	1378152.77
206	409921.68	1378421.85
207	409859.29	1378895.32
208	409825.88	1378991.90
209	409777.82	1379082.82
210	409622.45	1379291.11
211	409399.43	1379493.12
212	409146.33	1379673.06
213	408680.10	1379956.21
214	408178.63	1380234.82
215	407159.10	1380770.33
216	406827.27	1380957.83
217	406534.41	1381145.33
218	406090.56	1381483.39

Обозначение характерных точек границ	Координаты МСК-63 зона 1	
	X	Y
219	405632.27	1381871.72
220	405580.40	1381955.51
221	405465.06	1382082.84
222	405448.57	1382130.76
223	405447.43	1382232.18
224	405466.86	1382270.34
225	405489.21	1382284.65
226	405548.49	1382297.89
227	405796.92	1382314.79
228	406229.96	1382311.46
229	406663.00	1382289.20
230	407096.03	1382231.95
231	407529.07	1382152.18
232	407842.94	1382063.94
233	408395.15	1381934.73
234	409044.70	1381753.92
235	409713.26	1381553.24
236	410509.40	1381332.83
237	412509.00	1380845.02
238	414457.67	1380336.54
239	415323.74	1380034.00
240	416839.37	1379453.24
241	417055.89	1379406.07
242	417272.41	1379346.12
243	417705.45	1379283.73
244	417886.53	1379239.63
245	418531.08	1379043.85
246	418842.73	1378983.99
247	420303.67	1378555.32
248	420520.19	1378506.96
249	420629.29	1378471.10
250	421169.75	1378254.87
251	421413.31	1378145.32
252	421819.30	1377882.74
253	422035.82	1377729.32
254	422252.34	1377613.15
1	422491.48	1377446.58
Контур эквивалентного уровня звука для дневного времени суток		
1	423177.79	1374493.98
2	422627.80	1374016.55

Обозначение характерных точек границ	Координаты МСК-63 зона 1	
	X	Y
3	422487.68	1373848.42
4	422394.72	1373629.67
5	422237.94	1372985.29
6	422153.06	1372754.67
7	422046.36	1372551.74
8	421811.65	1372207.79
9	421518.42	1371863.15
10	421241.08	1371493.23
11	420162.81	1369801.53
12	419779.42	1369254.65
13	419086.97	1368122.65
14	418583.59	1367339.65
15	418097.84	1366668.90
16	417820.50	1366334.38
17	417567.20	1366133.48
18	417450.71	1366080.92
19	417403.60	1366071.45
20	417358.26	1366082.70
21	417285.89	1366192.13
22	417269.14	1366301.51
23	417292.53	1366536.06
24	417325.90	1366665.18
25	417543.16	1367263.67
26	418076.85	1368489.02
27	418837.43	1370092.80
28	419119.68	1370728.31
29	419917.17	1372317.16
30	420050.72	1372645.29
31	420198.44	1373082.79
32	420343.69	1373410.92
33	420465.32	1373629.67
34	420619.52	1373833.29
35	421127.76	1374340.61
36	421219.01	1374449.99
37	421283.04	1374559.36
38	421352.41	1374778.11
39	421454.25	1375370.26
40	420953.23	1375382.83
41	420736.71	1375406.09
42	420520.19	1375442.80
43	420087.15	1375569.66

Обозначение характерных точек границ	Координаты МСК-63 зона 1	
	X	Y
44	419689.46	1375738.41
45	418985.39	1376082.81
46	417921.97	1376557.95
47	417488.93	1376762.57
48	416999.98	1377020.31
49	416839.37	1377115.45
50	416622.85	1377267.84
51	416516.39	1377328.95
52	414024.63	1378413.32
53	413324.22	1378707.82
54	412899.37	1378895.32
55	412653.95	1379020.85
56	412575.56	1379065.47
57	412344.47	1379227.77
58	412138.10	1379406.43
59	412006.46	1379613.77
60	411999.68	1379645.33
61	412008.65	1379667.32
62	412075.96	1379725.39
63	412183.66	1379775.47
64	412292.48	1379803.42
65	412399.92	1379807.98
66	412725.52	1379783.06
67	412942.04	1379752.19
68	413375.07	1379667.95
69	414675.49	1379329.10
70	415756.78	1379015.39
71	415973.30	1378950.69
72	416845.67	1378654.59
73	417055.89	1378594.75
74	417272.41	1378552.54
75	417488.93	1378527.11
76	418138.48	1378370.62
77	419505.74	1377957.82
78	420520.19	1377682.94
79	420953.23	1377532.31
80	421169.75	1377427.60
81	421346.73	1377326.13
82	421482.95	1377228.72
83	421570.39	1377179.76
84	422006.68	1376810.34

Обозначение характерных точек границ	Координаты МСК-63 зона 1	
	X	Y
85	422107.95	1376751.70
86	422598.64	1377457.81
87	423385.39	1378660.94
88	423629.33	1378989.07
89	424569.21	1380406.51
90	424811.09	1380739.08
91	425648.32	1381723.46
92	426140.83	1382268.82
93	426393.90	1382462.37
94	426510.62	1382507.45
95	426603.07	1382499.86
96	426648.85	1382437.20
97	426678.23	1382352.88
98	426672.20	1382051.59
99	426357.68	1380797.16
100	426182.18	1380358.89
101	425971.78	1379895.09
102	425468.61	1378904.80
103	425123.90	1378176.60
104	424901.47	1377676.57
105	424211.34	1376261.86
106	424417.53	1376193.46
107	424850.56	1376013.28
108	427015.75	1375046.02
109	427665.30	1374702.42
110	427881.82	1374550.04
111	427988.15	1374486.37
112	428964.42	1374046.32
113	429891.07	1373645.30
114	430996.60	1373118.96
115	431191.68	1373002.81
116	431416.58	1372895.29
117	431562.64	1372800.98
118	431691.31	1372733.21
119	432034.78	1372501.33
120	432249.98	1372314.37
121	432308.03	1372248.31
122	432345.64	1372172.54
123	432348.82	1372145.29
124	432335.20	1372087.95
125	432285.31	1372008.98

Обозначение характерных точек границ	Координаты МСК-63 зона 1	
	X	Y
126	432240.07	1371969.46
127	432158.85	1371945.73
128	432050.28	1371931.80
129	431779.16	1371924.97
130	431616.33	1371933.35
131	431346.12	1371987.16
132	430913.08	1372113.69
133	429613.97	1372537.70
134	428492.01	1372846.04
135	427448.79	1373190.00

Обозначение характерных точек границ	Координаты МСК-63 зона 1	
	X	Y
136	427340.72	1373217.31
137	427015.75	1373263.99
138	426366.19	1373424.52
139	425852.02	1373575.04
140	425047.58	1373832.80
141	423984.49	1374154.01
142	423658.72	1374263.40
143	423334.93	1374408.04
1	423177.79	1374493.98

11.3. Перечень кадастровых кварталов, в границах территорий которых полностью или частично расположена седьмая подзона приаэродромной территории аэродрома гражданской авиации Самара (Курумоч), приведен в таблице 8.2.

Таблица 8.2

№ п/п	Номера кадастровых кварталов				
	1	2	3	4	5
1	63:01:0301005	63:17:2501003	63:26:0106026	63:26:1105003	63:26:1401005
2	63:01:0302004	63:17:2501005	63:26:0106027	63:26:1105004	63:26:1401006
3	63:01:0351001	63:17:2501007	63:26:0106028	63:26:1301002	63:26:1402001
4	63:01:0351002	63:17:2501008	63:26:0106029	63:26:1301014	63:26:1402002
5	63:01:0351003	63:17:2501009	63:26:0106030	63:26:1302015	63:26:1402003
6	63:01:0351004	63:17:2501010	63:26:0106031	63:26:1304001	63:26:1402004
7	63:01:0351005	63:17:2501016	63:26:0106032	63:26:1304002	63:26:1403002
8	63:01:0351006	63:17:2501017	63:26:0106033	63:26:1304003	63:26:1403003
9	63:01:0352003	63:17:2501018	63:26:0106034	63:26:1304004	63:26:1403004
10	63:01:0353001	63:17:2502003	63:26:0106035	63:26:1304005	63:26:1403005
11	63:01:0353002	63:17:2502006	63:26:0106036	63:26:1304006	63:26:1403006
12	63:01:0353003	63:17:2502007	63:26:0106037	63:26:1304007	63:26:1801004
13	63:01:0355001	63:17:2502008	63:26:0106038	63:26:1305001	63:26:1801005
14	63:01:0355002	63:17:2502013	63:26:0106040	63:26:1305002	63:26:1801006
15	63:01:0355003	63:26:0106016	63:26:0106041	63:26:1305003	63:26:1801007
16	63:01:0355004	63:26:0106018	63:26:0107007	63:26:1305004	63:26:1801008
17	63:17:2403025	63:26:0106019	63:26:1104001	63:26:1305005	63:26:1801009
18	63:17:2403026	63:26:0106020	63:26:1104002	63:26:1305012	63:26:1801010
19	63:17:2403037	63:26:0106021	63:26:1104003	63:26:1306001	63:26:1801011
20	63:17:2405001	63:26:0106022	63:26:1104004	63:26:1306002	63:26:1801012
21	63:17:2405002	63:26:0106023	63:26:1104005	63:26:1401002	63:26:1801015
22	63:17:2405003	63:26:0106024	63:26:1105001	63:26:1401003	63:26:1801016



23	63:17:2501001	63:26:0106025	63:26:1105002	63:26:1401004	63:26:1801017
24	63:26:1801020	63:26:1802005	63:26:1802011	63:26:1805002	63:26:1805006
25	63:26:1802001	63:26:1802006	63:26:1803001	63:26:1805003	63:26:1806001
26	63:26:1802002	63:26:1802009	63:26:1803003	63:26:1805004	63:32:1804007
27	63:26:1802004	63:26:1802010	63:26:1805001	63:26:1805005	–

11.4. Муниципальные образования, в границах территорий которых полностью или частично расположена седьмая подзона приаэродромной территории аэродрома гражданской авиации Самара (Курумоч), приведены в таблице 8.3.

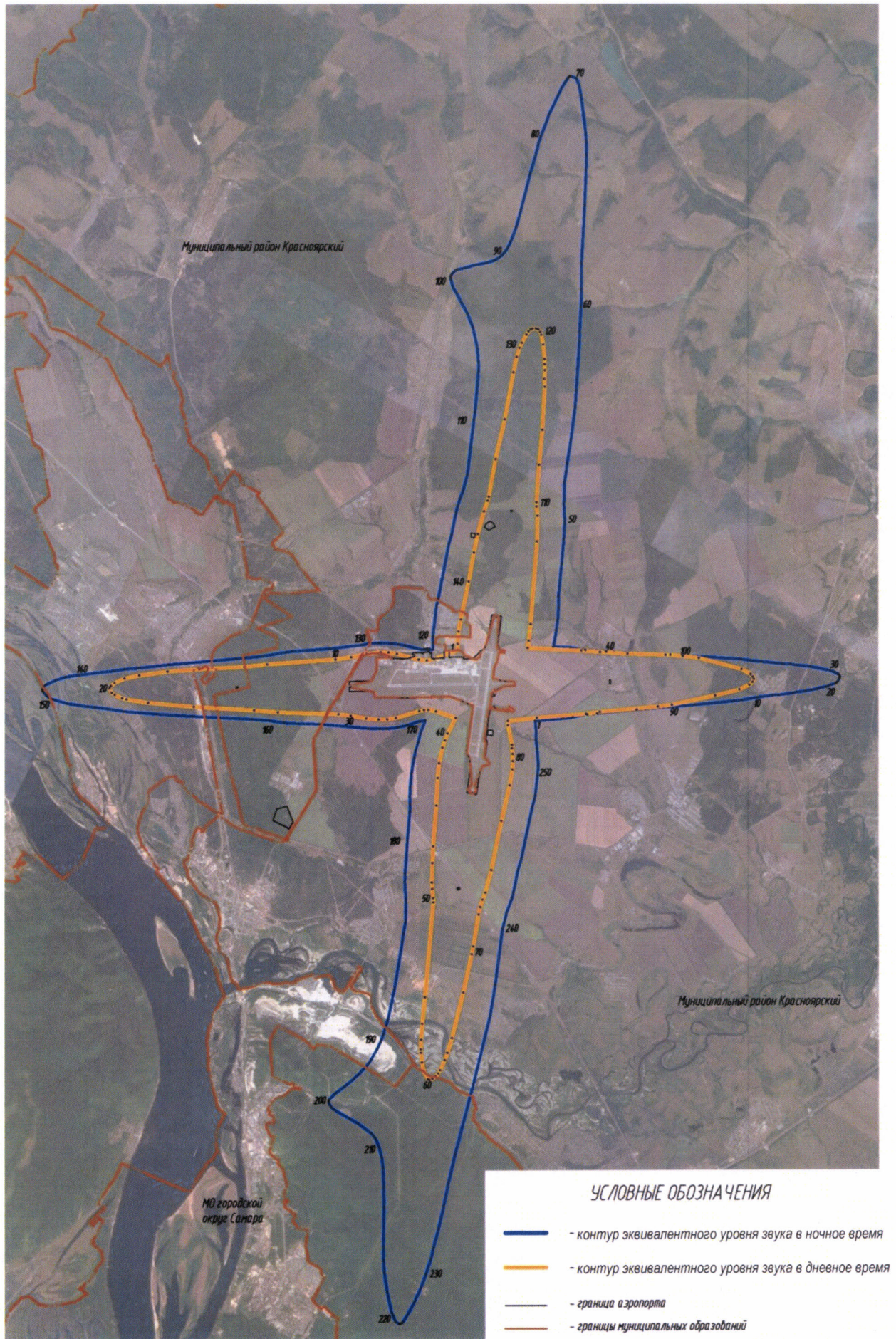
Таблица 8.3

№ п/п	Муниципальное образование
1	Городской округ город Самара
2	Красноярский муниципальный район
3	Волжский муниципальный район
4	Ставропольский муниципальный район

11.5. Графическое изображение границ седьмой подзоны приаэродромной территории аэродрома гражданской авиации Самара (Курумоч) приведено на схеме 8.



Схема 8





**III. Перечень ограничений использования земельных участков и (или) расположенных на них объектов недвижимости и осуществления экономической и иной деятельности в границах приаэродромной территории аэродрома гражданской авиации Самара (Курумоч)**

12. Приаэродромная территория аэродрома гражданской авиации Самара (Курумоч) является зоной с особыми условиями использования территорий.

В соответствии с требованиями Воздушного кодекса Российской Федерации и Федерального закона от 1 июля 2017 г. № 135-ФЗ «О внесении изменений в отдельные законодательные акты Российской Федерации в части совершенствования порядка установления и использования приаэродромной территории и санитарно-защитной зоны» (далее – Федеральный закон № 135-ФЗ) на приаэродромной территории аэродрома гражданской авиации Самара (Курумоч) установлены ограничения использования объектов недвижимости и осуществления деятельности.

12.1. Первая подзона приаэродромной территории аэродрома гражданской авиации Самара (Курумоч):

Перечень ограничений использования объектов недвижимости и осуществления деятельности	Обоснование ограничений
В границах первой подзоны запрещается размещать объекты, не предназначенные для организации и обслуживания воздушного движения и воздушных перевозок, обеспечения взлета, посадки, руления и стоянки воздушных судов.	1. Подпункт 1 пункта 3 статьи 47 Воздушного кодекса Российской Федерации. 2. Подпункт 1 пункта 3 статьи 1 Федерального закона № 135-ФЗ. 3. Подпункт «а» пункта 1(1) Положения.

12.2. Вторая подзона приаэродромной территории аэродрома гражданской авиации Самара (Курумоч):

Перечень ограничений использования объектов недвижимости и осуществления деятельности	Обоснование ограничений
В границах второй подзоны запрещается размещать объекты, не предназначенные для обслуживания	1. Подпункт 2 пункта 3 статьи 47 Воздушного кодекса Российской Федерации.

Перечень ограничений использования объектов недвижимости и осуществления деятельности	Обоснование ограничений
пассажиров и обработки багажа, грузов и почты, обслуживания воздушных судов, хранения авиационного топлива и заправки воздушных судов, обеспечения энергоснабжения, а также объекты, не относящиеся к инфраструктуре аэропорта.	2. Подпункт 2 пункта 3 статьи 1 Федерального закона № 135-ФЗ. 3. Подпункт «а» пункта 1(1) Положения.

12.3. Третья подзона приаэродромной территории аэродрома гражданской авиации Самара (Курумоч):

Перечень ограничений использования объектов недвижимости и осуществления деятельности	Обоснование ограничений								
<p>1. В границах третьей подзоны запрещается размещать объекты, высота которых превышает ограничения, приведенные в пункте 2 настоящей таблицы.</p> <p>2. Строительство и реконструкция зданий, сооружений в границах третьей подзоны разрешается после определения максимально допустимой высоты здания, сооружения в зависимости от местоположения путем проведения соответствующих расчетов в соответствии с требованиями ФАП-262 с учетом следующих абсолютных высот ограничения объектов в Балтийской системе высот 1977 года<sup>5</sup>:</p> <table data-bbox="191 1584 957 2008"> <tr> <td>Секторы 1, 359</td> <td>до 295,36 м</td> </tr> <tr> <td>Секторы 2, 3, 4</td> <td>до 195,36 м</td> </tr> <tr> <td>Секторы 5, 25, 45, 65, 82, 115, 128, 141, 174, 183, 194, 229, 246, 263, 290, 297</td> <td>от 290,00 м до 295,36 м</td> </tr> <tr> <td>Секторы 6, 26, 46, 66, 83, 116, 129, 142, 175, 184, 195, 230, 247, 264, 291, 298</td> <td>от 285,00 м до 290,00 м</td> </tr> </table>	Секторы 1, 359	до 295,36 м	Секторы 2, 3, 4	до 195,36 м	Секторы 5, 25, 45, 65, 82, 115, 128, 141, 174, 183, 194, 229, 246, 263, 290, 297	от 290,00 м до 295,36 м	Секторы 6, 26, 46, 66, 83, 116, 129, 142, 175, 184, 195, 230, 247, 264, 291, 298	от 285,00 м до 290,00 м	<p>1. Подпункт 3 пункта 3 статьи 47 Воздушного кодекса Российской Федерации.</p> <p>2. Подпункт 3 пункта 3 статьи 1 Федерального закона № 135-ФЗ.</p> <p>3. Подпункт «б» пункта 1(1) Положения.</p>
Секторы 1, 359	до 295,36 м								
Секторы 2, 3, 4	до 195,36 м								
Секторы 5, 25, 45, 65, 82, 115, 128, 141, 174, 183, 194, 229, 246, 263, 290, 297	от 290,00 м до 295,36 м								
Секторы 6, 26, 46, 66, 83, 116, 129, 142, 175, 184, 195, 230, 247, 264, 291, 298	от 285,00 м до 290,00 м								

<sup>5</sup> Постановление Правительства Российской Федерации от 24 ноября 2016 г. № 1240 «Об установлении государственных систем координат, государственной системы высот и государственной гравиметрической системы» (далее – постановление Правительства № 1240).

Перечень ограничений использования объектов недвижимости и осуществления деятельности	Обоснование ограничений
Секторы 7, 27, 47, 67, 84, 117, 130, 143, 176, 185, 196, 231, 248, 265, 292, 299	от 280,00 м до 285,00 м
Секторы 8, 28, 48, 68, 85, 118, 131, 144, 177, 186, 197, 232, 249, 266, 293, 300	от 275,00 м до 280,00 м
Секторы 9, 29, 49, 69, 86, 119, 132, 145, 178, 187, 198, 233, 250, 267, 294, 301	от 270,00 м до 275,00 м
Секторы 10, 30, 50, 70, 87, 120, 133, 146, 179, 188, 199, 234, 251, 268, 295, 302	от 265,00 м до 270,00 м
Секторы 11, 31, 51, 71, 88, 121, 134, 147, 180, 189, 200, 235, 252, 269, 296, 303	от 260,00 м до 265,00 м
Секторы 12, 32, 52, 72, 89, 122, 135, 148, 181, 190, 201, 236, 253, 270	от 255,00 м до 260,00 м
Секторы 13, 33, 53, 73, 90, 123, 136, 149, 182, 191, 202, 237, 254, 271	от 250,00 м до 255,00 м
Секторы 14, 34, 54, 74, 91, 124, 137, 150, 192, 203, 238, 255, 272	от 245,00 м до 250,00 м
Секторы 15, 35, 55, 75, 92, 125, 138, 151, 193, 204, 239, 256, 273	от 240,00 м до 245,00 м
Секторы 16, 36, 56, 76, 93, 126, 139, 152, 205, 240, 257, 274	от 235,00 м до 240,00 м
Секторы 17, 37, 57, 77, 94, 127, 140, 153, 206, 241, 258, 275	от 230,00 м до 235,00 м
Секторы 18, 38, 58, 78, 95, 154, 207, 242, 259, 276	от 225,00 м до 230,00 м
Секторы 19, 39, 59, 79, 96, 155, 208, 243, 260, 277	от 220,00 м до 225,00 м
Секторы 20, 40, 60, 80, 97, 156, 209, 244, 261, 278	от 215,00 м до 220,00 м

Перечень ограничений использования объектов недвижимости и осуществления деятельности	Обоснование ограничений
Секторы 21, 41, 61, 81, 98, 157, 210, 245, 262, 279	от 210,00 м до 215,00 м
Секторы 22, 42, 62, 99, 158, 211	от 205,00 м до 210,00 м
Секторы 23, 43, 63, 100, 159, 212	от 200,00 м до 205,00 м
Секторы 24, 44, 64	от 195,36 м до 200,00 м
Секторы 101, 160, 213	от 195,00 м до 200,00 м
Секторы 102, 161, 214	от 190,00 м до 195,00 м
Секторы 103, 162, 215, 281, 305, 319, 333, 348	от 185,00 м до 190,00 м
Секторы 104, 163, 216, 282, 306, 320, 334, 349	от 180,00 м до 185,00 м
Секторы 105, 164, 217, 283, 307, 321, 335, 350	от 175,00 м до 180,00 м
Секторы 106, 165, 218, 284, 308, 322, 336, 351	от 170,00 м до 175,00 м
Секторы 107, 166, 219, 285, 309, 323, 337, 352	от 165,00 м до 170,00 м
Секторы 108, 167, 220, 286, 310, 324, 338, 353	от 160,00 м до 165,00 м
Секторы 109, 168, 221, 287, 311, 325, 339, 354	от 155,00 м до 160,00 м
Секторы 110, 169, 222, 288, 312, 326, 340	от 150,00 м до 155,00 м
Секторы 111, 170, 223, 313, 327, 341	от 145,00 м до 150,00 м
Секторы 112, 171, 224, 314, 328, 342, 355	от 140,00 м до 145,00 м
Секторы 113, 172, 225, 315, 329, 343, 356	от 135,00 м до 140,00 м



Перечень ограничений использования объектов недвижимости и осуществления деятельности	Обоснование ограничений
Сектор 114	от 128,27 м до 135,00 м
Сектор 173	от 130,50 м до 135,00 м
Секторы 226, 316, 344, 357	от 130,00 м до 135,00 м
Секторы 227, 317, 345, 358	от 125,00 м до 130,00 м
Сектор 228	от 118,45 м до 125,00 м
Секторы 280, 304, 318, 332, 347	от 190,00 м до 195,36 м
Сектор 289	от 145,36 м до 150,00 м
Сектор 330	от 125,60 м до 130,00 м
Сектор 331	от 134,40 м до 135,00 м
Сектор 346	от 117,20 м до 125,00 м
Сектор 360	запрещается размещать объекты от уровня земли.

12.4. Четвертая подзона приаэродромной территории аэродрома гражданской авиации Самара (Курумоч), в которой в соответствии с постановлением Правительства № 1240 абсолютная высота ограничения объектов устанавливается в Балтийской системе высот 1977 года:

Перечень ограничений использования объектов недвижимости и осуществления деятельности	Обоснование ограничений																																				
<p>1. В границах четвертой подзоны запрещается размещать объекты, создающие помехи в работе наземных объектов средств и систем обслуживания воздушного движения, навигации, посадки и связи, предназначенных для организации воздушного движения и расположенных вне первой подзоны.</p> <p>2. В пределах четвертой подзоны запрещается без согласования с оператором аэродрома размещение объектов, превышающих следующие высотные ограничения:</p> <table border="1" data-bbox="204 874 970 2190"> <thead> <tr> <th>Номер сектора</th> <th>Абсолютная высота</th> </tr> </thead> <tbody> <tr> <td>Сектор 8</td> <td>от 225,00 м до 229,82 м</td> </tr> <tr> <td>Сектор 9</td> <td>от 220,00 м до 225,00 м</td> </tr> <tr> <td>Сектор 10</td> <td>от 215,00 м до 220,00 м</td> </tr> <tr> <td>Сектор 11</td> <td>от 209,66 м до 215,00 м</td> </tr> <tr> <td>Сектор 12</td> <td>от 202,40 м до 207,16 м</td> </tr> <tr> <td>Сектор 13</td> <td>от 195,00 м до 200,77 м</td> </tr> <tr> <td>Сектор 14</td> <td>от 190,00 м до 195,00 м</td> </tr> <tr> <td>Сектор 15</td> <td>от 185,00 м до 190,00 м</td> </tr> <tr> <td>Сектор 16</td> <td>от 180,00 м до 185,00 м</td> </tr> <tr> <td>Сектор 17</td> <td>от 176,94 м до 180,00 м</td> </tr> <tr> <td>Сектор 18</td> <td>от 168,97 м</td> </tr> <tr> <td>Секторы 19, 49</td> <td>от 165,00 м до 168,97 м</td> </tr> <tr> <td>Секторы 20, 33, 50</td> <td>от 160,00 м до 165,00 м</td> </tr> <tr> <td>Секторы 21, 34, 51</td> <td>от 155,00 м до 160,00 м</td> </tr> <tr> <td>Секторы 22, 27, 35, 37, 41, 43, 52</td> <td>от 150,00 м до 155,00 м</td> </tr> <tr> <td>Секторы 23, 28, 38, 44, 53</td> <td>от 145,00 м до 150,00 м</td> </tr> <tr> <td>Секторы 24, 29, 45, 54, 59, 69</td> <td>от 140,00 м до 145,00 м</td> </tr> </tbody> </table>	Номер сектора	Абсолютная высота	Сектор 8	от 225,00 м до 229,82 м	Сектор 9	от 220,00 м до 225,00 м	Сектор 10	от 215,00 м до 220,00 м	Сектор 11	от 209,66 м до 215,00 м	Сектор 12	от 202,40 м до 207,16 м	Сектор 13	от 195,00 м до 200,77 м	Сектор 14	от 190,00 м до 195,00 м	Сектор 15	от 185,00 м до 190,00 м	Сектор 16	от 180,00 м до 185,00 м	Сектор 17	от 176,94 м до 180,00 м	Сектор 18	от 168,97 м	Секторы 19, 49	от 165,00 м до 168,97 м	Секторы 20, 33, 50	от 160,00 м до 165,00 м	Секторы 21, 34, 51	от 155,00 м до 160,00 м	Секторы 22, 27, 35, 37, 41, 43, 52	от 150,00 м до 155,00 м	Секторы 23, 28, 38, 44, 53	от 145,00 м до 150,00 м	Секторы 24, 29, 45, 54, 59, 69	от 140,00 м до 145,00 м	<p>1. Подпункт 4 пункта 3 статьи 47 Воздушного кодекса Российской Федерации.</p> <p>2. Подпункт 4 пункта 3 статьи 1 Федерального закона № 135-ФЗ.</p> <p>3. Подпункт «в» пункта 1(1) Положения.</p>
Номер сектора	Абсолютная высота																																				
Сектор 8	от 225,00 м до 229,82 м																																				
Сектор 9	от 220,00 м до 225,00 м																																				
Сектор 10	от 215,00 м до 220,00 м																																				
Сектор 11	от 209,66 м до 215,00 м																																				
Сектор 12	от 202,40 м до 207,16 м																																				
Сектор 13	от 195,00 м до 200,77 м																																				
Сектор 14	от 190,00 м до 195,00 м																																				
Сектор 15	от 185,00 м до 190,00 м																																				
Сектор 16	от 180,00 м до 185,00 м																																				
Сектор 17	от 176,94 м до 180,00 м																																				
Сектор 18	от 168,97 м																																				
Секторы 19, 49	от 165,00 м до 168,97 м																																				
Секторы 20, 33, 50	от 160,00 м до 165,00 м																																				
Секторы 21, 34, 51	от 155,00 м до 160,00 м																																				
Секторы 22, 27, 35, 37, 41, 43, 52	от 150,00 м до 155,00 м																																				
Секторы 23, 28, 38, 44, 53	от 145,00 м до 150,00 м																																				
Секторы 24, 29, 45, 54, 59, 69	от 140,00 м до 145,00 м																																				

Перечень ограничений использования объектов недвижимости и осуществления деятельности		Обоснование ограничений
Сектор 25	от 133,73 м до 140,00 м	
Сектор 26	от 152,88 м до 155,00 м	
Секторы 30, 46, 55, 60, 70	от 135,00 м до 140,00 м	
Сектор 31	от 132,20 м до 135,00 м	
Сектор 32	от 151,57 м до 155,00 м	
Сектор 36	от 143,70 м до 150,00 м	
Сектор 39	от 142,00 м до 145,00 м	
Сектор 40	от 144,20 м до 145,00 м	
Сектор 42	от 155,00 м до 156,91 м	
Секторы 47, 56, 61, 71	от 130,00 м до 135,00 м	
Сектор 48	от 127,24 м до 130,00 м	
Секторы 57, 62, 72	от 125,00 м до 130,00 м	
Сектор 58	от 118,23 м до 125,00 м	
Секторы 63, 73	от 120,00 м до 125,00 м	
Секторы 64, 74	от 115,00 м до 120,00 м	
Секторы 65, 75	от 110,00 м до 115,00 м	
Секторы 66, 76	от 105,00 м до 110,00 м	
Сектор 67	от 100,00 м до 105,00 м	
Сектор 68	от 95,38 м до 100,00 м	
Секторы 1 – 7	от уровня земли.	

12.5. Пятая подзона приаэродромной территории аэродрома гражданской авиации Самара (Курумоч):

Перечень ограничений использования объектов недвижимости и осуществления деятельности	Обоснование ограничений
<p>1. В границах пятой подзоны запрещается размещать опасные производственные объекты<sup>6</sup>, функционирование которых может повлиять на безопасность полетов воздушных судов.</p> <p>2. В границах пятой подзоны допускается эксплуатация, строительство, реконструкция, капитальный ремонт, техническое перевооружение, консервация (далее – размещение) опасных производственных объектов при их соответствии установленным в пункте 3 настоящей таблицы ограничениям.</p> <p>3. Максимальные радиусы зон поражения при происшествиях техногенного характера на опасных производственных объектах, находящихся в пятой подзоне приаэродромной территории, в которых размещение таких объектов возможно, не должны достигать:</p> <p>по вертикали – высоты пролета воздушных судов (высота поверхности ограничения препятствий в третьей подзоне приаэродромной территории);</p> <p>по горизонтали – внешних границ первой и второй подзон приаэродромной территории аэродрома.</p> <p>4. При невозможности соблюдения ограничений, предусмотренных пунктом 3 настоящей таблицы, размещение опасных производственных объектов должно выполняться на основании специальных технических условий, разработанных для конкретного объекта капитального строительства в соответствии с положениями приказа Министра России от 30 ноября 2020 г. № 734/пр «Об утверждении Порядка разработки и согласования специальных технических условий для разработки проектной документации на объект капитального строительства» (зарегистрирован Минюстом России 18 декабря 2020 г., регистрационный № 61581) с изменениями, внесенными приказом Министра России от 22 октября 2021 г.</p>	<p>1. Подпункт 5 пункта 3 статьи 47 Воздушного кодекса Российской Федерации.</p> <p>2. Подпункт 5 пункта 3 статьи 1 Федерального закона № 135-ФЗ.</p> <p>3. Подпункт «г» пункта 1(1) Положения.</p> <p>4. Пункт 4 статьи 3 Федерального закона № 116-ФЗ.</p>

<sup>6</sup> Пункт 1 статьи 2 Федерального закона от 21 июля 1997 г. № 116-ФЗ «О промышленной безопасности опасных производственных объектов» (далее – Федеральный закон № 116-ФЗ).

Перечень ограничений использования объектов недвижимости и осуществления деятельности	Обоснование ограничений
№ 774/пр (зарегистрирован Минюстом России 29 ноября 2021 г., регистрационный № 66058) (далее – Приказ № 734) <sup>7</sup> .	

12.6. Шестая подзона приаэродромной территории аэродрома гражданской авиации Самара (Курумоч):

Перечень ограничений использования объектов недвижимости и осуществления деятельности	Обоснование ограничений
В границах шестой подзоны запрещается размещать объекты, способствующие привлечению и массовому скоплению птиц.	<ol style="list-style-type: none"> <li>1. Подпункт 6 пункта 3 статьи 47 Воздушного кодекса Российской Федерации.</li> <li>2. Подпункт 6 пункта 3 статьи 1 Федерального закона № 135-ФЗ.</li> <li>3. Подпункт «д» пункта 1(1) Положения.</li> </ol>

12.7. Седьмая подзона приаэродромной территории аэродрома гражданской авиации Самара (Курумоч):

Перечень ограничений использования объектов недвижимости и осуществления деятельности	Обоснование ограничений
<p>В границах седьмой подзоны ввиду превышения уровня шумового воздействия в зоне запрета строительства нормируемых объектов запрещается размещать:</p> <ol style="list-style-type: none"> <li>а) палаты больниц и санаториев, операционные больницы;</li> <li>б) кабинеты врачей поликлиник, амбулаторий, диспансеров, больниц, санаториев;</li> <li>в) классные помещения, учебные кабинеты, учительские комнаты, аудитории образовательных организаций, конференц-залы, читальные залы</li> </ol>	<ol style="list-style-type: none"> <li>1. Подпункт 7 пункта 3 статьи 47 Воздушного кодекса Российской Федерации.</li> <li>2. Подпункт 7 пункта 3 статьи 1 Федерального закона № 135-ФЗ.</li> <li>3. Подпункт «е» пункта 1(1) Положения.</li> <li>4. Пункт 4 статьи 1, пункт 7 статьи 30 Градостроительного кодекса Российской Федерации.</li> <li>5. Пункт 1 статьи 23 Федерального закона от 30 марта 1999 г. № 52-ФЗ «О санитарно-эпидемиологическом благополучии</li> </ol>

<sup>7</sup> В соответствии с пунктом 2 Приказа № 734 данный акт действует до 1 сентября 2026 г.

Перечень ограничений использования объектов недвижимости и осуществления деятельности	Обоснование ограничений
<p>библиотек;</p> <p>г) музыкальные классы;</p> <p>д) жилые комнаты квартир, домов стационарных организаций социального обслуживания, организации для детей-сирот и детей, оставшихся без попечения родителей, спальные помещения в школах-интернатах, дошкольных образовательных организациях, домов отдыха, пансионатов;</p> <p>е) жилые комнаты общежитий и номера гостиниц;</p> <p>ж) территории, непосредственно прилегающие к зданиям больниц и санаториев;</p> <p>з) территории, непосредственно прилегающие к зданиям жилых домов, домов отдыха, пансионатов, домов-интернатов для престарелых и инвалидов, дошкольных образовательных организаций и других образовательных организаций;</p> <p>и) территории, непосредственно прилегающие к зданиям гостиниц и общежитий;</p> <p>к) площадки отдыха, функционально выделенные на территории микрорайонов и групп жилых домов, домов отдыха, пансионатов, стационарных организаций социального обслуживания, организаций для детей-сирот и детей, оставшихся без попечения родителей, площадки дошкольных образовательных организаций и других образовательных организаций.</p>	<p>населения».</p> <p>6. Санитарные правила и нормы СанПиН 1.2.3685-21 «Гигиенические нормативы и требования к обеспечению безопасности и (или) безвредности для человека факторов среды обитания», утвержденные постановлением № 2.</p>