



МИНИСТЕРСТВО ТРАНСПОРТА РОССИЙСКОЙ ФЕДЕРАЦИИ
ФЕДЕРАЛЬНОЕ АГЕНТСТВО ВОЗДУШНОГО ТРАНСПОРТА
(РОСАВИАЦИЯ)

ПРИКАЗ
МИНИСТЕРСТВО ТРАНСПОРТА РОССИЙСКОЙ ФЕДЕРАЦИИ

07 августа 2023г.

ЗАРЕГИСТРИРОВАНО № 633-П
Москва

Регистрационный № 75095

от "04" сентября 2023г.

**Об установлении приаэродромной территории аэродрома
гражданской авиации Охотск**

В соответствии со статьей 47 Воздушного кодекса Российской Федерации, подпунктом «в» пункта 2 Положения о приаэродромной территории, утвержденного постановлением Правительства Российской Федерации от 2 декабря 2017 г. № 1460, п р и к а з ы в а ю:

1. Установить приаэродромную территорию аэродрома гражданской авиации Охотск согласно приложению к настоящему приказу.

2. Настоящий приказ действует в течение срока, указанного в пункте 4 постановления Правительства Российской Федерации от 2 декабря 2017 г. № 1460 «Об утверждении Положения о приаэродромной территории и Правил разрешения разногласий, возникающих между высшими исполнительными органами государственной власти субъектов Российской Федерации, уполномоченными Правительством Российской Федерации федеральными органами исполнительной власти и Федеральной службой по надзору в сфере защиты прав потребителей и благополучия человека при согласовании проекта акта об установлении приаэродромной территории и при определении границ седьмой подзоны приаэродромной территории».

Руководитель

А.В. Нерадько

**Приаэродромная территория
аэродрома гражданской авиации Охотск**

I. Общие положения

1. Граница приаэродромной территории аэродрома гражданской авиации Охотск установлена путем наложения границ семи подзон.

2. В подзонах приаэродромной территории аэродрома гражданской авиации Охотск устанавливаются следующие ограничения использования земельных участков и (или) расположенных на них объектов недвижимости и осуществления экономической и иной деятельности (далее – ограничения использования объектов недвижимости и осуществления деятельности):

первая подзона, в которой запрещается размещать объекты, не предназначенные для организации и обслуживания воздушного движения и воздушных перевозок, обеспечения взлета, посадки, руления и стоянки воздушных судов;

вторая подзона, в которой запрещается размещать объекты, не предназначенные для обслуживания пассажиров и обработки багажа, грузов и почты, обслуживания воздушных судов, хранения авиационного топлива и заправки воздушных судов, обеспечения энергоснабжения, а также объекты, не относящиеся к инфраструктуре аэропорта;

третья подзона, в которой запрещается размещать объекты, высота которых превышает ограничения, установленные уполномоченным Правительством

¹ Статья 47 Воздушного кодекса Российской Федерации; пункт 1(1) Положения о приаэродромной территории, утвержденного постановлением Правительства Российской Федерации от 2 декабря 2017 г. № 1460 (далее соответственно – Положение, постановление № 1460), в соответствии с пунктом 4 постановления № 1460 данный акт действует до 1 сентября 2029 г.

Российской Федерации федеральным органом исполнительной власти при установлении соответствующей приаэродромной территории;

четвертая подзона, в которой запрещается размещать объекты, создающие помехи в работе наземных объектов средств и систем обслуживания воздушного движения, навигации, посадки и связи, предназначенных для организации воздушного движения и расположенных вне первой подзоны;

пятая подзона, в которой запрещается размещать опасные производственные объекты, функционирование которых может повлиять на безопасность полетов воздушных судов;

шестая подзона, в которой запрещается размещать объекты, способствующие привлечению и массовому скоплению птиц;

седьмая подзона, в которой в целях предотвращения негативного физического воздействия устанавливается перечень ограничений использования земельных участков, определенный в соответствии с земельным законодательством с учетом положений Воздушного кодекса Российской Федерации. При этом под указанным негативным физическим воздействием понимается несоответствие эквивалентного уровня звука, возникающего в связи с полетами воздушных судов, санитарно-эпидемиологическим требованиям².

3. Настоящее приложение включает³:

² Постановление Главного государственного санитарного врача Российской Федерации от 28 января 2021 г. № 2 «Об утверждении санитарных правил и норм СанПиН 1.2.3685-21 «Гигиенические нормативы и требования к обеспечению безопасности и (или) безвредности для человека факторов среды обитания» (зарегистрировано Министерством юстиции Российской Федерации 29 января 2021 г., регистрационный № 62296) с изменениями, внесенными постановлением Главного государственного санитарного врача Российской Федерации от 30 декабря 2022 г. № 24 (зарегистрировано Министерством юстиции Российской Федерации 9 марта 2023 г., регистрационный № 72558) (далее – постановление № 2), в соответствии с пунктом 3 постановления № 2 данный акт действует до 1 марта 2027 г.; постановление Главного государственного санитарного врача Российской Федерации от 28 января 2021 г. № 3 «Об утверждении санитарных правил и норм СанПиН 2.1.3684-21 «Санитарно-эпидемиологические требования к содержанию территорий городских и сельских поселений, к водным объектам, питьевой воде и питьевому водоснабжению, атмосферному воздуху, почвам, жилым помещениям, эксплуатации производственных, общественных помещений, организации и проведению санитарно-противоэпидемических (профилактических) мероприятий» (зарегистрировано Министерством юстиции Российской Федерации 29 января 2021 г., регистрационный № 62297) с изменениями, внесенными постановлениями Главного государственного санитарного врача Российской Федерации от 26 июня 2021 г. № 16 (зарегистрировано Министерством юстиции Российской Федерации 7 июля 2021 г., регистрационный № 64146), от 14 декабря 2021 г. № 37 (зарегистрировано Министерством юстиции Российской Федерации 30 декабря 2021 г., регистрационный № 66692), от 14 февраля 2022 г. № 6 (зарегистрировано Министерством юстиции Российской Федерации 17 февраля 2022 г., регистрационный № 67331) (далее – постановление № 3), в соответствии с пунктом 3 постановления № 3 данный акт действует до 1 марта 2027 г.

³ Статья 47 Воздушного кодекса Российской Федерации, пункт 3 Положения.

текстовое и графическое описания местоположения границ приаэродромной территории и выделенных на ней семи подзон и зон (секторов) внутри указанных подзон;

перечень координат характерных точек границ в системе координат, используемой для ведения Единого государственного реестра недвижимости (далее – перечень координат характерных точек границ);

перечень ограничений использования объектов недвижимости и осуществления деятельности в соответствии с Воздушным кодексом Российской Федерации.

II. Описание границ приаэродромной территории аэродрома гражданской авиации Охотск

4. Описание границ приаэродромной территории аэродрома гражданской авиации Охотск в соответствии с подпунктом «а» пункта 3 Положения включает перечень координат характерных точек границ.

4.1. Граница приаэродромной территории аэродрома гражданской авиации Охотск установлена по границе наиболее удалённых от контрольной точки аэродрома (далее – КТА) внешних границ подзон.

4.2. Перечень координат характерных точек границ приаэродромной территории аэродрома гражданской авиации Охотск приведен в таблице 1.1.

Таблица 1.1

Обозначение характерных точек границ	Координаты МСК-27 зона 5	
	X	Y
1	1658110.47	5313160.51
2	1643202.53	5306718.66
3	1640809.06	5315734.75
4	1656936.04	5317534.91
5	1656856.97	5318575.01
6	1656916.39	5320659.08
7	1657264.32	5322714.74
8	1657894.04	5324702.25
9	1658793.36	5326583.17
10	1659338.88	5327472.21
11	1659944.89	5328321.16

12	1661326.36	5329882.59
13	1662911.06	5331237.30
14	1664668.34	5332359.08
15	1666564.23	5333226.27
16	1667552.79	5333558.95
17	1668562.08	5333822.09
18	1670623.26	5334135.02
19	1672707.92	5334159.03
20	1674775.75	5333893.64
21	1675790.84	5333653.80
22	1677758.80	5332965.66
23	1679612.29	5332011.18
24	1680484.81	5331439.64
25	1681315.48	5330808.82
26	1682835.42	5329381.83
27	1683517.34	5328592.56
28	1684708.58	5326881.54
29	1685650.98	5325021.81
30	1700491.44	5331586.60
31	1700526.94	5331453.03
32	1700870.38	5331601.52
33	1703244.74	5322666.77
34	1686742.34	5320821.47
35	1686824.79	5318750.16
36	1686620.77	5316687.25
37	1686412.34	5315671.30
38	1685787.59	5313694.68
39	1684896.17	5311823.12
40	1683755.12	5310092.38
41	1682386.24	5308535.56
42	1681624.39	5307831.82
43	1679964.06	5306590.50
44	1678148.37	5305590.05
45	1676212.04	5304849.61
46	1675210.12	5304581.52
47	1673162.76	5304256.01
48	1672127.10	5304200.14
49	1670056.60	5304303.53
50	1669031.66	5304462.28
51	1668020.15	5304691.52
52	1666056.69	5305356.69
53	1665114.14	5305789.45
54	1663329.91	5306844.97

55	1661708.34	5308136.49
56	1660280.41	5309639.32
57	1659647.76	5310461.15
58	1658560.18	5312225.96
59	1658110.47	5313160.51

4.3. Перечень кадастровых кварталов, в границах территорий которых полностью или частично расположена приаэродромная территория аэродрома гражданской авиации Охотск, приведен в таблице 1.2.

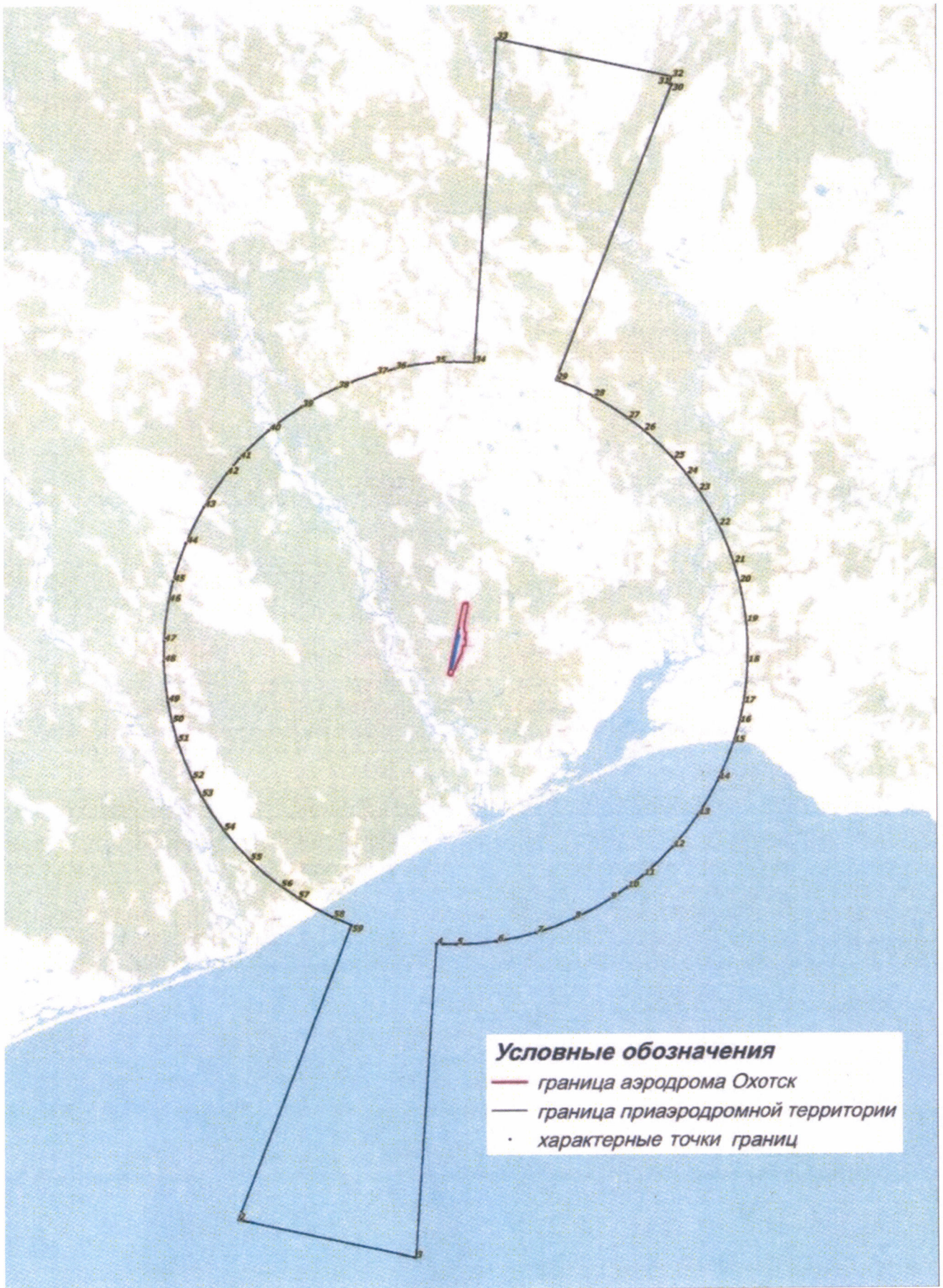
Таблица 1.2

№ строки	Номера кадастровых кварталов			
	1	2	3	4
1	27:11:0010305	27:11:0010301	27:11:0010104	27:11:0010702
2	27:11:0010304	27:11:0010302	27:11:0010105	27:11:0010703
3	27:11:0010901	27:11:0010303	27:11:0010106	27:11:0010601
4	27:11:0010403	27:11:0010102	27:11:0010107	27:11:0010602
5	27:11:0010402	27:11:0010101	27:11:0010108	27:11:0010503
6	27:11:0010401	27:11:0010103	27:11:0010701	—

4.4. Приаэродромная территория аэродрома гражданской авиации Охотск полностью или частично расположена в границах муниципального образования Хабаровского края: Охотский район.

4.5. Графическое изображение границ приаэродромной территории аэродрома гражданской авиации Охотск приведено на схеме 1.

Схема 1



5. Описание границ первой подзоны:

5.1. Первая подзона приаэродромной территории аэродрома гражданской авиации Охотск выделена по внешним границам земельных участков, предоставленных для размещения и эксплуатации зданий, сооружений и оборудования, подлежащих размещению в указанной подзоне, отграничивающим такие земельные участки от земельных участков, предназначенных для иных целей.

5.2. Перечень координат характерных точек границ первой подзоны приаэродромной территории аэродрома гражданской авиации Охотск приведен в таблице 2.1.

Таблица 2.1

Обозначение характерных точек границ	Координаты МСК-27 зона 5	
	X	Y
1	1672083.49	5319697.73
2	1671764.99	5319714.21
3	1671693.75	5319668.91
4	1671658.36	5319746.83
5	1671608.04	5319798.83
6	1671588.94	5319815.98
7	1671503.75	5319939.29
8	1671479.23	5319984.61
9	1671477.64	5319967.56
10	1671495.04	5319934.40
11	1671581.13	5319809.60
12	1671601.40	5319791.19
13	1671649.63	5319741.02
14	1671685.97	5319661.92
15	1671676.45	5319663.50
16	1671563.78	5319614.45
17	1671488.66	5319620.78
18	1671314.69	5319556.21
19	1671321.85	5319541.18
20	1670927.73	5319375.82
21	1670917.18	5319342.56
22	1670897.47	5319221.54
23	1670896.65	5319188.12
24	1670898.85	5319172.46
25	1670807.15	5319101.16
26	1670783.54	5319060.76
27	1670770.24	5319058.45

28	1670764.11	5319063.67
29	1670751.64	5319050.08
30	1670767.18	5319032.81
31	1670754.24	5319010.70
32	1670635.38	5318894.71
33	1670068.58	5318737.23
34	1670085.79	5318675.72
35	1670263.75	5318723.41
36	1670650.30	5318825.12
37	1670681.31	5318708.39
38	1670978.79	5318753.24
39	1671253.05	5318826.10
40	1671253.51	5318823.88
41	1671457.09	5318866.09
42	1671454.30	5318879.56
43	1673514.51	5319426.89
44	1673632.11	5319616.68
45	1673620.19	5319661.55
46	1673579.39	5319707.09
47	1673579.82	5319749.39
48	1673548.61	5319748.57
49	1673544.84	5319710.76
50	1673533.26	5319704.19
51	1673469.80	5319718.49
52	1673224.82	5319866.47
53	1673051.85	5319971.19
54	1672899.28	5319799.81
55	1672882.84	5319789.73
56	1672780.15	5319840.47
57	1672691.32	5319845.17
58	1672524.01	5319796.45
59	1672448.00	5319796.95
60	1672428.86	5319770.32
61	1672410.01	5319774.09
62	1672349.12	5319770.37
63	1672349.84	5319742.85
64	1672329.32	5319742.30
65	1672329.59	5319765.09
66	1672299.27	5319763.87
67	1672299.52	5319741.52
68	1672297.89	5319741.48
69	1672298.35	5319723.70
70	1672203.99	5319716.58

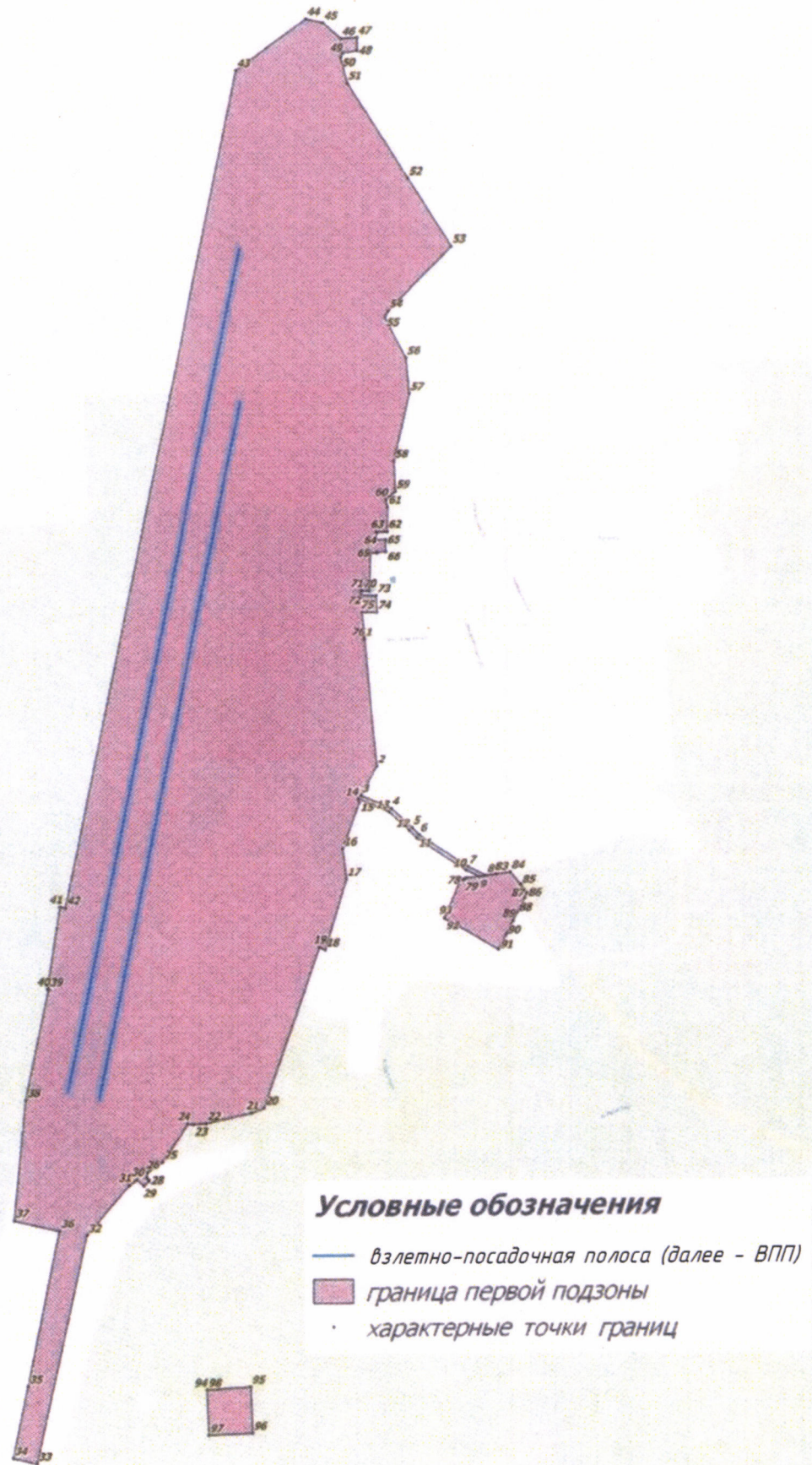
71	1672205.40	5319695.01
72	1672193.26	5319694.68
73	1672191.39	5319734.03
74	1672149.00	5319733.78
75	1672150.85	5319695.26
76	1672083.49	5319697.73
77	1671379.71	5319872.47
78	1671470.79	5319918.31
79	1671471.65	5319925.30
80	1671474.16	5319928.93
81	1671475.73	5319934.51
82	1671478.03	5319977.19
83	1671482.12	5320010.36
84	1671485.03	5320047.36
85	1671453.23	5320072.45
86	1671431.85	5320087.59
87	1671419.44	5320081.70
88	1671384.92	5320060.94
89	1671363.46	5320048.58
90	1671329.06	5320028.79
91	1671294.16	5320008.20
92	1671377.73	5319872.94
93	1671379.71	5319872.47
94	1670231.16	5319191.10
95	1670233.20	5319305.70
96	1670116.54	5319304.47
97	1670117.16	5319190.16
98	1670231.16	5319191.10

5.3. Муниципальное образование, в границах территории которого полностью или частично расположена первая подзона приаэродромной территории аэродрома гражданской авиации Охотск: Охотский район.

5.4. Кадастровый квартал, в границах территории которого полностью или частично расположена первая подзона приаэродромной территории аэродрома гражданской авиации Охотск: 27:11:0010305.

5.5. Графическое изображение границ первой подзоны приаэродромной территории аэродрома гражданской авиации Охотск приведено на схеме 2.

Схема 2



6. Описание границ второй подзоны:

6.1. Вторая подзона приаэродромной территории аэродрома гражданской авиации Охотск выделена по внешним границам земельных участков, предоставленных для размещения и эксплуатации зданий, сооружений и оборудования, подлежащих размещению в указанной подзоне, отграничивающим такие земельные участки от земельных участков, предназначенных для иных целей.

6.2. Перечень координат характерных точек границ второй подзоны приаэродромной территории аэродрома Охотск приведен в таблице 3.1.

Таблица 3.1

Обозначение характерных точек границ	Координаты МСК-27 зона 5	
	X	Y
1	1672268.77	5319800.20
2	1672339.78	5319769.77
3	1672349.09	5319770.35
4	1672349.82	5319742.83
5	1672329.30	5319742.27
6	1672329.56	5319765.06
7	1672299.23	5319763.82
8	1672299.49	5319741.47
9	1672297.86	5319741.43
10	1672298.33	5319723.65
11	1672203.98	5319716.48
12	1672205.40	5319694.91
13	1672193.27	5319694.58
14	1672191.38	5319733.93
15	1672148.98	5319733.66
16	1672149.32	5319763.90
17	1672212.95	5319763.02
18	1672226.94	5319769.76
19	1672238.75	5319786.20
20	1672239.03	5319806.13
21	1672259.47	5319805.92
22	1672268.77	5319800.20

6.3. Муниципальное образование, в границах территории которого полностью или частично расположена вторая подзона приаэродромной территории аэродрома гражданской авиации Охотск: Охотский район.

6.4. Кадастровый квартал, в границах территории которого полностью или частично расположена вторая подзона приаэродромной территории аэродрома гражданской авиации Охотск: 27:11:0010305.

6.5. Графическое изображение границ второй подзоны приаэродромной территории аэродрома гражданской авиации Охотск приведено на схеме 3.

Схема 3



7. Описание границ третьей подзоны:

7.1. Третья подзона приаэродромной территории аэродрома гражданской авиации Охотск выделена в границах полос воздушных подходов, установленных в соответствии с Федеральными правилами использования воздушного пространства Российской Федерации, утвержденными постановлением Правительства Российской Федерации от 11 марта 2010 г. № 138 (далее – постановление № 138)⁴, и с учетом ограничительных поверхностей аэродрома в соответствии с Федеральными авиационными правилами «Требования, предъявляемые к аэродромам, предназначенным для взлета, посадки, руления и стоянки гражданских воздушных судов», утвержденными приказом Министерства транспорта Российской Федерации от 25 августа 2015 г. № 262 (зарегистрирован Министерством юстиции Российской Федерации 9 октября 2015 г., регистрационный № 39264), с изменениями, внесенными приказом Министерства транспорта Российской Федерации от 24 ноября 2017 г. № 495 (зарегистрирован Министерством юстиции Российской Федерации 21 декабря 2017 г., регистрационный № 49344) (далее – ФАП-262).

7.2. Перечень координат характерных точек границ третьей подзоны приаэродромной территории аэродрома гражданской авиации Охотск приведен в таблице 4.1.

Таблица 4.1

Обозначение характерных точек границ	Координаты МСК-27 зона 5	
	X	Y
1	1658110.47	5313160.51
2	1643202.53	5306718.66
3	1640809.06	5315734.75
4	1656936.04	5317534.91
5	1656856.97	5318575.01
6	1656916.39	5320659.08
7	1657264.32	5322714.74
8	1657894.04	5324702.25
9	1658793.36	5326583.17
10	1659338.88	5327472.21

⁴ В соответствии с пунктом 3 постановления № 138 данный акт действует до 1 ноября 2026 г.

11	1659944.89	5328321.16
12	1661326.36	5329882.59
13	1662911.06	5331237.30
14	1664668.34	5332359.08
15	1666564.23	5333226.27
16	1667552.79	5333558.95
17	1668562.08	5333822.09
18	5334135.02	5334135.02
19	1672707.92	5334159.03
20	1674775.75	5333893.64
21	1675790.84	5333653.80
22	1677758.80	5332965.66
23	1679612.29	5332011.18
24	1680484.81	5331439.64
25	1681315.48	5330808.82
26	1682835.42	5329381.83
27	1683517.34	5328592.56
28	1684708.58	5326881.54
29	1685650.98	5325021.81
30	1700491.44	5331586.60
31	1700526.94	5331453.03
32	1700870.38	5331601.52
33	1703244.74	5322666.77
34	1686742.34	5320821.47
35	1686824.79	5318750.16
36	1686620.77	5316687.25
37	1686412.34	5315671.30
38	1685787.59	5313694.68
39	1684896.17	5311823.12
40	1683755.12	5310092.38
41	1682386.24	5308535.56
42	1681624.39	5307831.82
43	1679964.06	5306590.50
44	1678148.37	5305590.05
45	1676212.04	5304849.61
46	1675210.12	5304581.52
47	1673162.76	5304256.01
48	1672127.10	5304200.14
49	1670056.60	5304303.53
50	1669031.66	5304462.28
51	1668020.15	5304691.52
52	1666056.69	5305356.69
53	1665114.14	5305789.45

54	1663329.91	5306844.97
55	1661708.34	5308136.49
56	1660280.41	5309639.32
57	1659647.76	5310461.15
58	1658560.18	5312225.96
59	1658110.47	5313160.51

7.3. Перечень кадастровых кварталов, в границах территорий которых полностью или частично расположена третья подзона приаэродромной территории аэродрома гражданской авиации Охотск, приведен в таблице 4.2.

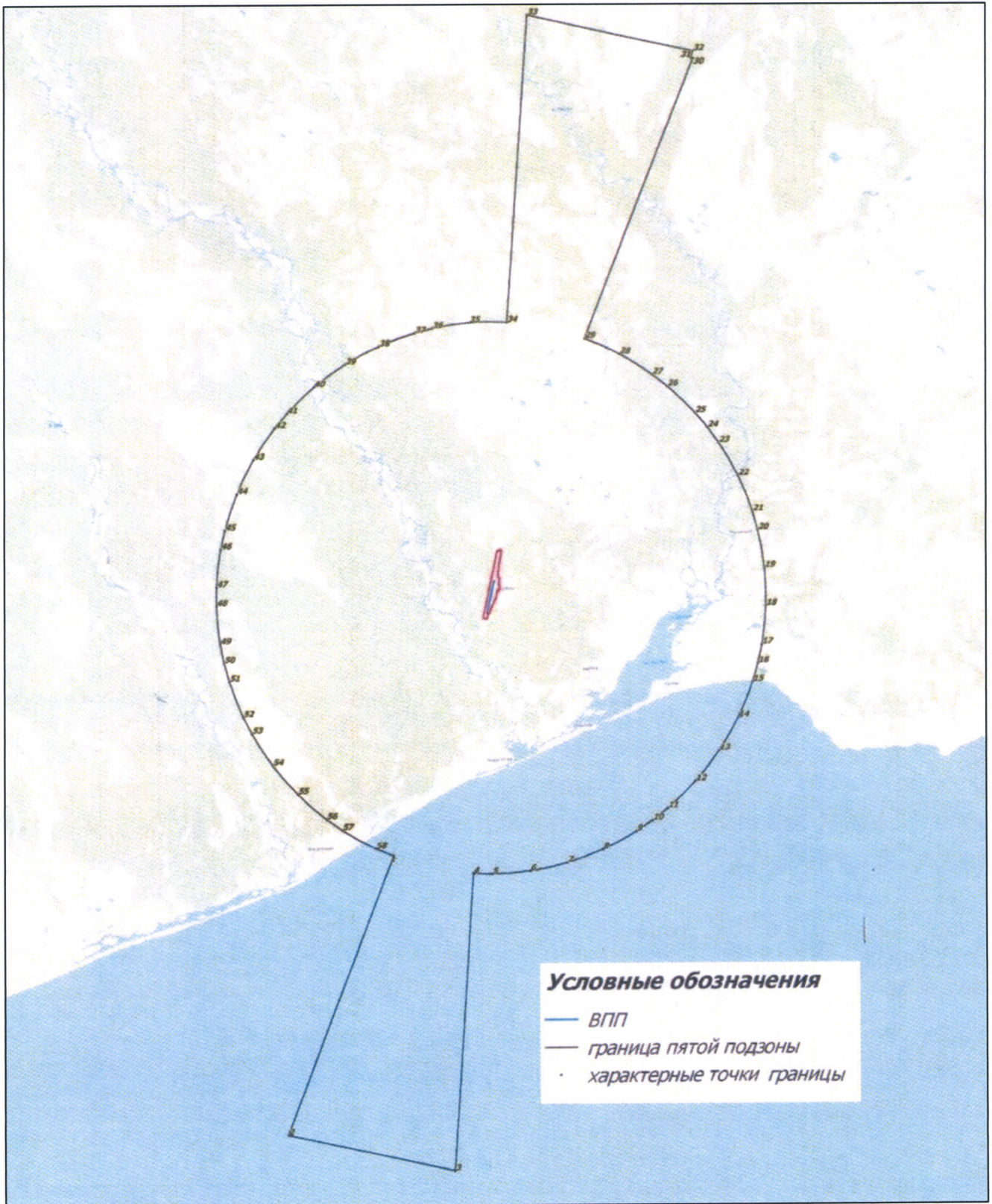
Таблица 4.2

№ строки	Номера кадастровых кварталов			
	1	2	3	4
1	27:11:0010305	27:11:0010301	27:11:0010104	27:11:0010702
2	27:11:0010304	27:11:0010302	27:11:0010105	27:11:0010703
3	27:11:0010901	27:11:0010303	27:11:0010106	27:11:0010601
4	27:11:0010403	27:11:0010102	27:11:0010107	27:11:0010602
5	27:11:0010402	27:11:0010101	27:11:0010108	–
6	27:11:0010401	27:11:0010103	27:11:0010701	–

7.4. Муниципальное образование, в границах территории которого полностью или частично расположена третья подзона приаэродромной территории аэродрома гражданской авиации Охотск: Охотский район.

7.5. Графическое изображение внешних границ третьей подзоны приаэродромной территории аэродрома гражданской авиации Охотск приведено на схеме 4.

Схема 4



7.6. Перечень координат характерных точек границ секторов третьей подзоны приаэродромной территории аэродрома гражданской авиации Охотск приведен в таблице 4.3.

Таблица 4.3

Обозначение характерных точек границ	Координаты МСК-27 зона 5	
	X	Y
Сектор 3.1 абсолютная высота 164,26 м		
69	1665550.93	5316376.02
70	1658110.47	5313160.51
71	1659073.43	5311324.74
72	1659647.76	5310461.15
73	1660968.37	5308863.20
74	1662496.77	5307462.67
75	1664203.76	5306286.34
76	1665114.14	5305789.45
77	1666056.69	5305356.69
78	1668020.15	5304691.52
79	1670056.60	5304303.53
80	1672127.10	5304200.14
81	1673162.76	5304256.01
82	1674192.07	5304383.34
83	1676212.04	5304849.61
84	1677193.02	5305186.33
85	1679073.53	5306058.86
86	1680815.70	5307182.43
87	1682386.24	5308535.56
88	1683755.12	5310092.38
89	1684355.59	5310938.01
90	1685374.27	5312743.48
91	1685787.59	5313694.68
92	1686412.34	5315671.30
93	1686620.77	5316687.25
94	1686824.79	5318750.16
95	1686742.34	5320821.47
52	1679050.55	5319961.77
53	1679036.31	5318765.10
54	1678784.76	5317595.08
55	1678305.90	5316498.29
56	1677869.44	5315829.53
57	1677348.01	5315224.68

58	1676427.10	5314460.36
59	1675372.76	5313894.09
60	1674616.31	5313638.11
61	1672539.24	5313086.30
62	1671357.61	5312895.95
63	1670558.98	5312901.44
64	1669768.16	5313012.99
65	1668627.15	5313374.35
66	1667580.62	5313955.08
67	1666956.21	5314453.02
68	1666157.15	5315344.06
598	1678563.48	5322107.03
382	1685597.24	5325147.50
329	1684708.58	5326881.54
330	1684142.74	5327757.78
331	1682835.42	5329381.83
332	1682100.28	5330121.78
333	1680484.81	5331439.64
334	1678702.15	5332520.67
335	1677758.80	5332965.66
336	1675790.84	5333653.80
337	1673746.45	5334062.32
338	1671665.17	5334183.30
339	1670623.26	5334135.02
340	1668562.08	5333822.09
341	1667552.79	5333558.95
342	1666564.23	5333226.27
343	1664668.34	5332359.08
344	1662911.06	5331237.30
345	1661326.36	5329882.59
346	1659944.89	5328321.16
347	1659338.88	5327472.21
348	1658310.97	5325658.36
349	1657544.59	5323719.46
350	1657264.32	5322714.74
351	1657054.58	5321692.97
352	1656850.41	5319618.08
353	1656936.04	5317534.91
530	1665003.93	5318435.90
531	1669632.61	5319632.61
532	1665160.06	5320418.51
533	1665564.92	5321544.73
534	1666185.33	5322568.14

535	1666996.58	5324347.98
536	1667627.77	5323937.21
537	1668318.36	5324338.24
538	1669438.59	5324759.32
539	1671157.87	5325215.96
540	1672462.20	5325412.32
541	1673655.80	5325403.76
542	1674853.08	5325162.60
543	1675976.68	5324683.90
544	1676980.00	5323987.50
545	1677821.44	5323102.27
Сектор 3.2.1 абсолютная высота от 64,26 м до 89,26 м		
1	1677542.09	5319972.90
2	1677522.16	5318750.73
3	1677290.76	5317862.38
4	1676883.82	5317039.50
5	1676318.29	5316316.38
6	1675617.72	5315723.13
7	1674811.30	5315284.47
8	1674231.32	5315087.22
9	1672154.27	5314535.42
10	1671247.55	5314391.48
11	1670634.96	5314399.41
12	1669732.27	5314566.79
13	1669157.56	5319157.56
14	1668362.72	5318362.72
15	1667677.72	5315849.68
16	1667296.39	5316329.17
17	1666855.06	5317134.20
178	1667022.12	5317201.61
229	1667022.12	5317201.61
547	1666678.27	5318447.33
480	1666496.13	5319342.57
481	1666589.28	5319948.05
482	1666880.70	5320818.59
483	1667342.78	5321611.83
484	1667736.42	5322081.22
485	1668437.03	5322674.43
486	1668964.90	5322985.28
487	1669823.47	5323310.24
488	1671542.75	5323766.89
489	1672192.45	5323882.55
490	1673212.71	5323930.43

491	1674140.98	5323804.70
492	1675023.09	5323489.42
493	1676061.77	5322798.95
494	1676693.91	5322107.64
593	1677155.79	5321294.98
594	1677207.26	5321177.72
214	1677093.67	5321131.88
210	1677406.45	5319954.38
446	1672919.56	5523429.65
447	1673750.52	5323375.48
448	1674806.91	5323038.82
449	1675515.98	5322602.19
450	1676292.13	5321810.41
451	1676820.98	5320835.92
452	1677030.07	5320029.86
453	1677041.56	5318921.16
454	1676748.13	5317851.94
455	1676340.67	5317125.68
456	1675791.62	5316499.57
457	1675124.77	5316000.78
458	1674369.06	5315650.94
459	1674103.00	5315570.26
460	1672025.94	5315018.45
461	1671217.81	5314890.39
462	1670400.53	5314929.52
463	1669355.63	5315237.93
464	1668648.09	5315648.86
465	1668039.02	5316195.22
466	1667553.93	5316854.12
467	1667213.13	5317597.98
468	1677052.21	5318205.76
469	1666980.27	5319019.92
470	1667075.39	5319831.71
471	1667333.60	5320607.18
472	1667591.29	5321087.89
473	1668094.16	5321732.20
474	1668497.88	5322098.93
475	1669187.41	5322537.76
476	1669951.76	5322827.21
477	1671671.05	5323283.86
Сектор 3.2.2 абсолютная высота от 89,26 м до 114,26 м		
18	1670837.33	5320040.53
19	1678056.96	5319019.61

20	1677760.85	5317692.61
21	1677309.06	5316776.87
22	1676680.58	5315972.08
23	1675901.64	5315311.81
24	1675004.76	5314823.64
25	1674359.65	5314604.19
26	1672282.59	5314052.38
27	1671274.00	5313892.39
28	1670253.95	5313940.74
29	1669588.61	5314088.08
30	1668643.51	5314474.92
31	1667796.78	5315045.78
32	1667304.60	5315517.10
33	1666697.65	5316338.35
34	1666391.53	5316947.17
1	1677542.09	5319972.90
2	1677522.16	5318750.73
3	1677290.76	5317862.38
4	1676883.82	5317039.50
5	1676318.29	5316316.38
6	1675617.72	5315723.13
7	1674811.30	5315284.47
8	1674231.32	5315087.22
9	1672154.27	5314535.42
10	1671247.55	5314391.48
11	1670634.96	5314399.41
12	1669732.27	5314566.79
13	1669157.56	5319157.56
14	1668362.72	5318362.72
15	1667677.72	5315849.68
16	1667296.39	5316329.17
17	1666855.06	5317134.20
Сектор 3.2.3 абсолютная высота от 114,26 м до 139,26 м		
35	1678553.71	5319906.24
36	1678538.53	5318810.98
37	1678306.50	5317740.45
38	1677676.94	5316424.70
39	1676988.92	5315572.35
40	1676145.57	5314873.32
41	1675180.37	5314355.37
42	1674487.98	5314121.15
43	1672410.92	5313569.34
44	1671329.41	5313394.96

45	1670598.44	5313399.68
46	1669519.28	5313588.03
47	1668498.89	5313986.60
48	1667577.79	5314579.57
49	1667037.15	5315071.55
50	1666566.55	5315630.91
51	1666009.83	5316574.35
18	1670837.33	5320040.53
19	1678056.96	5319019.61
20	1677760.85	5317692.61
21	1677309.06	5316776.87
22	1676680.58	5315972.08
23	1675901.64	5315311.81
24	1675004.76	5314823.64
25	1674359.65	5314604.19
26	1672282.59	5314052.38
27	1671274.00	5313892.39
28	1670253.95	5313940.74
29	1669588.61	5314088.08
30	1668643.51	5314474.92
31	1667796.78	5315045.78
32	1667304.60	5315517.10
33	1666697.65	5316338.35
34	1666391.53	5316947.17
Сектор 3.2.4 абсолютная высота от 139,26 м до 164,26 м		
52	1679050.55	5319961.77
53	1679036.31	5318765.10
54	1678784.76	5317595.08
55	1678305.90	5316498.29
56	1677869.44	5315829.53
57	1677348.01	5315224.68
58	1676427.10	5314460.36
59	1675372.76	5313894.09
60	1674616.31	5313638.11
61	1672539.24	5313086.30
62	1671357.61	5312895.95
63	1670558.98	5312901.44
64	1669768.16	5313012.99
65	1668627.15	5313374.35
66	1667580.62	5313955.08
67	1666956.21	5314453.02
68	1666157.15	5315344.06
69	1665550.93	5316376.02

35	1678553.71	5319906.24
36	1678538.53	5318810.98
37	1678306.50	5317740.45
38	1677676.94	5316424.70
39	1676988.92	5315572.35
40	1676145.57	5314873.32
41	1675180.37	5314355.37
42	1674487.98	5314121.15
43	1672410.92	5313569.34
44	1671329.41	5313394.96
45	1670598.44	5313399.68
46	1669519.28	5313588.03
47	1668498.89	5313986.60
48	1667577.79	5314579.57
49	1667037.15	5315071.55
50	1666566.55	5315630.91
51	1666009.83	5316574.35
Сектор 3.2.5 абсолютная высота от 89,26 м до 114,26 м		
496	1666017.15	5318357.08
497	1665997.57	5319378.04
498	1666185.90	5320381.66
499	1666423.43	5321020.34
500	1666936.66	5321903.12
501	1667374.16	5322425.53
502	1668153.15	5323085.75
503	1669050.06	5323573.86
504	1669695.18	5323793.27
505	1671414.46	5324249.91
506	1672226.70	5324395.18
507	1673577.21	5324407.11
508	1674600.03	5324194.36
509	1675556.27	5323773.62
510	1676404.16	5323163.18
511	1677106.65	5322390.00
512	1677633.02	5321487.57
480	1666496.13	5319342.57
481	1666589.28	5319948.05
482	1666880.70	5320818.59
483	1667342.78	5321611.83
484	1667736.42	5322081.22
485	1668437.03	5322674.43
486	1668964.90	5322985.28
487	1669823.47	5323310.24

488	1671542.75	5323766.89
489	1672192.45	5323882.55
490	1673212.71	5323930.43
491	1674140.98	5323804.70
492	1675023.09	5323489.42
493	1676061.77	5322798.95
494	1676693.91	5322107.64
Сектор 3.2.6 абсолютная высота от 114,26 м до 139,26 м		
513	1665500.77	5318491.40
514	1665516.02	5319586.70
515	1665748.12	5320657.23
516	1666187.85	5321660.49
517	1667065.86	5322825.27
518	1667909.26	5323524.23
519	1668874.48	5324042.12
520	1669566.89	5324276.29
521	1671286.16	5324732.94
522	1672179.62	5324892.73
523	1673620.84	5324905.02
524	1674736.95	5324675.26
525	1675444.25	5324395.98
526	1676106.24	5324021.78
527	1676986.88	5323298.60
528	1677482.69	5322722.02
529	1678065.80	5321742.99
496	1666017.15	5318357.08
497	1665997.57	5319378.04
498	1666185.90	5320381.66
499	1666423.43	5321020.34
500	1666936.66	5321903.12
501	1667374.16	5322425.53
502	1668153.15	5323085.75
503	1669050.06	5323573.86
504	1669695.18	5323793.27
505	1671414.46	5324249.91
506	1672226.70	5324395.18
507	1673577.21	5324407.11
508	1674600.03	5324194.36
509	1675556.27	5323773.62
510	1676404.16	5323163.18
511	1677106.65	5322390.00
512	1677633.02	5321487.57
Сектор 3.2.7 абсолютная высота от 139,26 м до 164,26 м		

530	1665003.93	5318435.90
531	1665018.24	5319632.61
532	1665160.06	5320418.51
533	1665564.92	5321544.73
534	1666185.33	5322568.14
535	1666996.58	5323447.98
536	1667627.77	5323937.21
537	1668318.36	5324338.24
538	1669438.59	5324759.32
539	1671157.87	5325215.96
540	1672462.20	5325412.32
541	1673655.80	5325403.76
542	1674853.08	5325162.60
543	1675976.68	5324683.90
544	1676980.00	5323987.50
545	1677821.44	5323102.27
546	1678466.11	5322064.94
513	1665500.77	5318491.40
514	1665516.02	5319586.70
515	1665748.12	5320657.23
516	1666187.85	5321660.49
517	1667065.86	5322825.27
518	1667909.26	5323524.23
519	1668874.48	5324042.12
520	1669566.89	5324276.29
521	1671286.16	5324732.94
522	1672179.62	5324892.73
523	1673620.84	5324905.02
524	1674736.95	5324675.26
525	1675444.25	5324395.98
526	1676106.24	5324021.78
527	1676986.88	5323298.60
528	1677482.69	5322722.02
529	1678065.80	5321742.99
Сектор 3.3 абсолютная высота 64,26 м		
446	1672919.56	5523429.65
447	1673750.52	5323375.48
448	1674806.91	5323038.82
449	1675515.98	5322602.19
450	1676292.13	5321810.41
451	1676820.98	5320835.92
452	1677030.07	5320029.86
453	1677041.56	5318921.16

454	1676748.13	5317851.94
455	1676340.67	5317125.68
456	1675791.62	5316499.57
457	1675124.77	5316000.78
458	1674369.06	5315650.94
459	1674103.00	5315570.26
460	1672025.94	5315018.45
461	1671217.81	5314890.39
462	1670400.53	5314929.52
463	1669355.63	5315237.93
464	1668648.09	5315648.86
465	1668039.02	5316195.22
466	1667553.93	5316854.12
467	1667213.13	5317597.98
468	1677052.21	5318205.76
469	1666980.27	5319019.92
470	1667075.39	5319831.71
471	1667333.60	5320607.18
472	1667591.29	5321087.89
473	1668094.16	5321732.20
474	1668497.88	5322098.93
475	1669187.41	5322537.76
476	1669951.76	5322827.21
477	1671671.05	5323283.86
177	1667831.75	5317528.29
134	1668660.58	5317719.99
110	1675683.88	5319585.56
209	1676407.51	5319817.97
213	1676158.72	5320754.60
439	1675738.31	5320722.98
408	1675621.55	5320675.86
406	1675154.50	5320487.39
379	1675036.19	5320582.39
584	1668282.89	5318719.54
422	1667816.02	5318602.65
445	1667582.73	5318570.81
Сектор 3.4.1 абсолютная высота от 12,09 м до 22,09 м		
116	1670979.89	5318722.41
154	1670877.55	5318757.27
118	1670516.03	5318521.92
119	1670494.57	5318602.74
Сектор 3.4.2 абсолютная высота от 22,09 м до 32,09 м		
118	1670516.03	5318521.92

119	1670494.57	5318602.74
122	1670052.17	5318321.44
123	1670027.51	5318414.28
Сектор 3.4.3 абсолютная высота от 32,09 м до 42,09 м		
122	1670052.17	5318321.44
123	1670027.51	5318414.28
126	1669588.30	5318120.95
127	1669560.45	5318225.82
Сектор 3.4.4 абсолютная высота от 42,09 м до 52,09 м		
126	1669588.30	5318120.95
127	1669560.45	5318225.82
130	1669124.44	5317920.47
131	1669093.40	5318037.36
Сектор 3.4.5 абсолютная высота от 52,09 м до 62,09 м		
130	1669124.44	5317920.47
131	1669093.40	5318037.36
134	1668660.58	5317719.99
135	1668626.34	5317848.90
Сектор 3.4.6 абсолютная высота от 62,09 м до 64,26 м		
134	1668660.58	5317719.99
135	1668626.34	5317848.90
246	1668559.92	5317676.48
247	1668524.98	5317808.00
Сектор 3.4.7 абсолютная высота от 126,92 м до 139,42 м		
190	1666162.00	5316640.12
236	1666081.70	5316822.16
307	1665698.13	5316439.64
306	1665643.50	5316645.35
Сектор 3.4.8 абсолютная высота от 139,42 м до 151,92 м		
307	1665698.13	5316439.64
306	1665643.50	5316645.35
311	1665234.26	5316239.16
310	1665176.44	5316456.90
Сектор 3.4.9 абсолютная высота от 151,92 м до 162,09 м		
311	1665234.26	5316239.16
310	1665176.44	5316456.90
312	1664856.85	5316076.05
313	1664796.43	5316303.58
Сектор 3.4.10 абсолютная высота 162,09 м		
312	1664856.85	5316076.05
313	1664796.43	5316303.58
292	1664686.81	5316259.35
294	1664219.74	5316070.90

172	1664052.94	5316003.59
296	1663742.41	5315921.13
298	1663259.36	5315792.84
300	1662776.31	5315664.56
302	1662293.27	5315536.28
173	1662054.02	5315472.75
252	1661540.90	5317404.92
582	1661566.93	5317411.83
581	1661545.62	5317492.07
568	1662229.74	5317673.75
566	1662712.78	5317802.03
564	1663195.82	5317930.31
435	1663518.55	5318016.01
562	1663684.16	5318038.62
560	1664183.18	5318106.74
314	1664312.85	5318124.44
315	1664273.74	5318271.72
138	1657063.71	5312708.16
199	1655836.56	5317329.53
Сектор 3.5.1 абсолютная высота от 12,09 м до 20,09 м		
154	1670877.55	5319757.27
155	1670831.37	5318931.17
156	1670410.50	5318568.81
157	1670332.35	5318863.04
Сектор 3.5.2 абсолютная высота от 22,09 м до 28,09 м		
156	1670410.50	5318568.81
157	1670332.35	5318863.04
158	1669943.44	5318380.35
159	1669833.33	5318794.91
Сектор 3.5.3 абсолютная высота от 28,09 м до 36,09 м		
158	1669943.44	5318380.35
159	1669833.33	5318794.91
160	1669476.38	5318191.89
161	1669334.32	5318726.78
Сектор 3.5.4 абсолютная высота от 36,09 м до 44,09 м		
160	1669476.38	5318191.89
161	1669334.32	5318726.78
162	1669009.32	5318003.44
163	1668835.30	5318658.65
Сектор 3.5.5 абсолютная высота от 44,09 м до 52,09 м		
162	1669009.32	5318003.44
163	1668835.30	5318658.65
164	1668542.27	5317814.98

165	1668336.29	5318590.53
Сектор 3.5.6 абсолютная высота от 52,9 м до 60,09 м		
164	1668542.27	5317814.98
165	1668336.29	5318590.53
166	1668075.21	5317626.52
167	1667837.27	5318522.40
Сектор 3.5.7 абсолютная высота от 60,09 м до 64,26 м		
166	1668075.21	5317626.52
167	1667837.27	5318522.40
250	1667831.75	5317528.29
251	1667577.16	5318486.89
Сектор 3.5.8 абсолютная высота от 78,13 м до 86,13 м		
178	1667022.12	5317201.61
182	1667112.13	5318368.80
284	1666555.06	5317013.15
285	1666213.12	5318300.68
Сектор 3.5.9 абсолютная высота от 86,13 м до 94,13 м		
284	1666555.06	5317013.15
285	1666213.12	5318300.68
286	1666088.00	5316824.70
287	1665714.10	5318232.56
Сектор 3.5.10 абсолютная высота от 94,13 м до 102,13 м		
286	1666088.00	5316824.70
287	1665714.10	5318232.56
288	1665620.94	5316636.25
289	1665215.08	5318164.44
Сектор 3.5.11 абсолютная высота от 102,13 м до 110,13 м		
288	1665620.94	5316636.25
289	1665215.08	5318164.44
290	1665153.87	5316447.80
291	1664716.06	5318096.32
Сектор 3.5.12 абсолютная высота от 110,13 м до 118,13 м		
290	1665153.87	5316447.80
291	1664716.06	5318096.32
292	1664686.81	5316259.35
293	1664217.04	5318028.21
Сектор 3.5.13 абсолютная высота от 118,13 м до 126,13 м		
292	1664686.81	5316259.35
293	1664217.04	5318028.21
294	1664219.74	5316070.90
295	1663718.03	5317960.09
Сектор 3.5.14 абсолютная высота от 126,13 м до 134,13 м		
294	1664219.74	5316070.90

295	1663718.03	5317960.09
296	1663742.41	5315921.13
297	1663229.28	5317853.30
Сектор 3.5.15 абсолютная высота от 134,13 м до 142,13 м		
296	1663742.41	5315921.13
297	1663229.28	5317853.30
298	1663259.36	5315792.84
299	1662746.24	5317725.02
Сектор 3.5.16 абсолютная высота от 142,13 м до 150,13 м		
298	1663259.36	5315792.84
299	1662746.24	5317725.02
300	1662776.31	5315664.56
301	1662263.20	5317596.74
Сектор 3.5.17 абсолютная высота от 150,13 м до 158,13 м		
300	1662776.31	5315664.56
301	1662263.20	5317596.74
302	1662293.27	5315536.28
303	1661780.15	5317468.46
Сектор 3.5.18 абсолютная высота от 158,13 м до 162,09 м		
302	1662293.27	5315536.28
303	1661780.15	5317468.46
173	1662054.02	5315472.75
252	1661540.90	5317404.92
Сектор 3.6.1 абсолютная высота от 12,52 м до 20,52 м		
180	1670831.37	5318931.17
195	1670812.58	5319002.14
413	1670332.41	5318863.05
412	1670311.10	5318943.29
Сектор 3.6.2 абсолютная высота от 20,52 м до 28,52 м		
413	1670332.41	5318863.05
412	1670311.10	5318943.29
415	1669833.39	5318794.92
414	1669812.08	5318875.16
Сектор 3.6.3 абсолютная высота от 28,52 м до 36,52 м		
415	1669833.39	5318794.92
414	1669812.08	5318875.16
417	1669334.38	5318726.79
416	1669313.07	5318807.03
Сектор 3.6.4 абсолютная высота от 35,52 м до 44,52 м		
417	1669476.38	5318191.89
416	1669313.07	5318807.03
419	1668835.36	5318658.66
418	1668814.05	5318738.90

Сектор 3.6.5 абсолютная высота от 44,52 м до 52,52 м		
419	1668835.36	5318658.66
418	1668814.05	5318738.90
421	1668336.35	5318590.54
420	1668315.03	5318670.78
Сектор 3.6.6 абсолютная высота от 52,52 м до 50,52 м		
421	1668336.35	5318590.54
420	1668315.03	5318670.78
423	1667837.33	5318522.41
422	1667816.02	5318602.65
Сектор 3.6.7 абсолютная высота от 60,52 м до 64,26 м		
423	1667837.33	5318590.54
422	1667816.02	5318602.65
445	1667582.73	5318570.81
444	1667604.04	5318490.56
Сектор 3.6.8 абсолютная высота от 78,76 м до 86,76 м		
548	1666688.86	5318365.63
547	1666678.27	5318447.33
551	1666200.56	5318298.97
552	1666179.25	5318379.21
Сектор 3.6.9 абсолютная высота от 86,76 м до 94,76 м		
551	1666200.56	5318298.97
552	1666179.25	5318379.21
553	1665701.55	5318230.85
554	1665680.23	5318311.09
Сектор 3.6.10 абсолютная высота от 94,76 м до 102,76 м		
553	1665701.55	5318230.85
554	1665680.23	5318311.09
555	1665202.53	5318162.73
556	1665181.22	5318242.97
Сектор 3.6.11 абсолютная высота от 102,76 м до 110,76 м		
555	1665202.53	5318162.73
556	1665181.22	5318242.97
557	1664703.51	5318094.61
558	1664682.20	5318174.85
Сектор 3.6.12 абсолютная высота от 110,76 м до 118,76 м		
557	1664703.51	5318094.61
558	1664682.20	5318174.85
559	1664204.49	5318026.49
560	1664183.18	5318106.74
Сектор 3.6.13 абсолютная высота от 118,76 м до 126,76 м		
559	1664204.49	5318026.49
560	1664183.18	5318106.74

561	1663705.47	5317958.38
562	1663684.16	5318038.62
Сектор 3.6.14 абсолютная высота от 126,76 м до 134,76 м		
561	1663705.47	5317958.38
562	1663684.16	5318038.62
184	1667935.76	1663539.81
435	1663518.55	5318016.01
563	1663217.13	5317850.07
564	1663195.82	5317930.31
Сектор 3.6.15 абсолютная высота от 134,76 м до 142,76 м		
563	1663217.13	5317850.07
564	1663195.82	5317930.31
565	1663195.82	5317930.31
566	1662712.78	5317802.03
Сектор 3.6.16 абсолютная высота от 142,76 м до 150,76 м		
565	1663195.82	5317930.31
566	1662712.78	5317802.03
567	1662251.04	5317593.51
568	1662229.74	5317673.75
Сектор 3.6.17 абсолютная высота от 150,76 м до 158,76 м		
567	1662251.04	5317593.51
568	1662229.74	5317673.75
569	1661768.00	5317465.23
570	1661746.69	5317545.47
Сектор 3.6.18 абсолютная высота от 158,76 м до 162,09 м		
569	1661768.00	5317465.23
570	1661746.69	5317545.47
582	1661566.93	5317411.83
581	1661545.62	5317492.07
Сектор 3.7.1 абсолютная высота от 21,61 м до 22,09 м		
583	1670424.90	5318958.83
413	1670332.41	5318863.05
412	1670311.10	5318943.29
Сектор 3.7.2 абсолютная высота от 22,09 м до 32,09 м		
413	1670332.41	5318863.05
412	1670311.10	5318943.29
124	1669901.84	5318887.42
125	1669898.50	5318900.02
Сектор 3.7.3 абсолютная высота от 32,09 м до 42,09 м		
124	1669901.84	5318887.42
125	1669898.50	5318900.02
128	1669402.83	5318819.29
129	1669396.29	5318843.92

Сектор 3.7.4 абсолютная высота от 42,09 м до 52,09 м		
128	1669402.83	5318819.29
129	1669396.29	5318843.92
132	1668903.81	5318751.16
133	1668894.08	5318787.81
Сектор 3.7.5 абсолютная высота от 52,09 м до 26,09 м		
132	1668903.81	5318751.16
133	1668894.08	5318787.81
136	1668404.80	5318683.03
137	1668391.87	5318731.71
Сектор 3.7.6 абсолютная высота от 62,09 м до 64,26 м		
136	1668404.80	5318683.03
137	1668391.87	5318731.71
248	1668296.51	5318668.25
584	1668282.89	5318719.54
Сектор 3.8.1 абсолютная высота от 12,52 м до 22,52 м		
258	1670902.92	5319012.23
591	1670901.33	5319018.42
366	1670881.66	5319092.48
432	1670810.11	5319011.42
121	1670400.71	5318956.12
368	1670379.45	5319036.37
Сектор 3.8.2 абсолютная высота от 22,52 м до 32,52 м		
121	1670400.71	5318956.12
368	1670379.45	5319036.37
125	1669898.50	5318900.02
370	1669877.25	5318980.27
Сектор 3.8.3 абсолютная высота от 32,52 м до 42,52 м		
125	1669898.50	5318900.02
370	1669877.25	5318980.27
129	1669396.29	5318843.92
372	1669375.04	5318924.16
Сектор 3.8.4 абсолютная высота от 42,52 м до 52,52 м		
129	1669396.29	5318843.92
372	1669375.04	5318924.16
133	1668894.08	5318787.81
374	1668872.83	5318868.06
Сектор 3.8.5 абсолютная высота от 52,52 м до 62,62 м		
133	1668894.08	5318787.81
374	1668872.83	5318868.06
137	1668391.87	5318731.71
376	1668370.62	5318811.96
Сектор 3.8.6 абсолютная высота от 62,52 м до 64,26 м		

137	1668391.87	5318731.71
376	1668370.62	5318811.96
394	1668304.54	5318721.96
395	1668283.23	5318802.20
Сектор 3.8.7 абсолютная высота от 127,78 м до 140,28 м		
549	1665648.24	5318507.87
386	1665648.24	5318507.87
304	1665184.55	5318373.45
572	1665146.03	5318451.77
Сектор 3.8.8 абсолютная высота от 140,28 м до 152,78 м		
304	1665184.55	5318373.45
572	1665146.03	5318451.77
308	1664682.34	5318317.36
574	1664643.82	5318395.68
Сектор 3.8.9 абсолютная высота от 152,78 м до 162,52 м		
308	1664682.34	5318317.36
574	1664643.82	5318395.68
197	1664273.74	5318271.72
388	1664252.49	5318351.97
Сектор 3.8.10 абсолютная высота 162,52 м		
197	1664273.74	5318271.72
388	1664252.49	5318351.97
199	1655836.56	5317329.53
389	1655815.31	5317409.78
Сектор 3.9.1 абсолютная высота от 13,55 м до 23,55 м		
96	1673172.84	5319404.99
98	1673675.05	5319361.10
99	1673653.58	5319441.92
140	1673244.39	5319386.05
141	1673198.20	5319559.94
100	1673581.19	5319714.49
101	1673559.72	5319795.30
218	1673095.86	5319594.81
Сектор 3.9.2 абсолютная высота от 23,55 м до 33,55 м		
98	1673675.05	5319361.10
99	1673653.58	5319441.92
102	1674177.26	5319417.21
103	1674152.60	5319510.06
Сектор 3.9.3 абсолютная высота от 33,55 м до 43,55 м		
102	1674177.26	5319417.21
103	1674152.60	5319510.06
106	1674679.47	5319473.33
107	1674651.61	5319578.20

Сектор 3.9.4 абсолютная высота от 43,55 м до 53,55 м		
106	1674679.47	5319473.33
107	1674651.61	5319578.20
108	1675181.67	5319529.44
109	1675150.62	5319646.34
Сектор 3.9.5 абсолютная высота от 53,55 м до 63,55 м		
108	1675181.67	5319529.44
109	1675150.62	5319646.34
110	1675683.88	5319585.56
111	1675649.64	5319714.48
Сектор 3.9.6 абсолютная высота от 63,55 м до 64,26 м		
110	1675683.88	5319585.56
111	1675649.64	5319714.48
242	1675719.54	5319589.54
243	1675685.07	5319719.32
Сектор 3.9.7 абсолютная высота от 23,55 м до 33,55 м		
100	1673581.19	5319714.49
101	1673559.72	5319795.30
104	1674048.24	5319902.95
105	1674023.58	5319995.79
Сектор 3.9.8 абсолютная высота от 33,55 м до 39,52 м		
104	1674048.24	5319902.95
105	1674023.58	5319995.79
586	1674327.03	5320015.45
585	1674300.46	5320115.47
Сектор 3.9.9 абсолютная высота от 60,02 м до 63,55 м		
587	1675251.47	5320526.52
112	1675416.27	5320593.03
113	1675415.14	5320597.27
Сектор 3.9.10 абсолютная высота от 63,55 м до 64,26 м		
112	1675416.27	5320593.03
113	1675415.14	5320597.27
245	1675448.08	5320611.50
Сектор 3.9.11 абсолютная высота от 129,84 м до 142,34 м		
220	1678447.62	5319894.39
235	1678426.82	5320093.72
316	1678949.83	5319950.51
317	1678894.81	5320157.63
Сектор 3.9.12 абсолютная высота от 142,34 м до 154,84 м		
316	1678949.83	5319950.51
317	1678894.81	5320157.63
320	1679452.04	5320006.63
321	1679393.82	5320225.78

Сектор 3.9.13 абсолютная высота от 154,84 м до 163,55 м		
320	1679452.04	5320006.63
321	1679393.82	5320225.78
221	1679801.97	5320045.74
325	1679741.53	5320373.27
Сектор 3.9.14 абсолютная высота 163,55 м		
221	1679801.97	5320045.74
325	1679741.53	5320373.27
272	1679901.51	5320295.11
274	1680400.52	5320363.26
200	1680535.88	5320381.75
276	1680887.88	5320475.26
278	1681370.91	5320603.58
280	1681853.94	5320731.89
282	1682336.97	5320860.21
254	1682534.72	5320912.75
225	1688239.01	5320988.78
115	1687011.28	5325609.85
327	1679218.73	5322241.34
326	1679246.05	5322138.50
610	1679491.01	5322237.35
426	1679643.67	5322298.96
612	1679968.81	5322385.33
614	1680451.83	5322513.64
616	1680934.86	5322641.96
618	1681417.88	5322770.27
427	1681599.63	5322818.56
619	1681620.91	5322738.44
283	1681823.70	5322792.31
205	1682021.45	5322844.84
Сектор 3.9.15 абсолютная высота от 129,84 м до 142,34 м		
232	1677997.80	5321634.77
233	1677967.82	5321700.64
318	1678453.57	5321818.70
319	1678431.67	5321901.14
Сектор 3.9.16 абсолютная высота от 142,34 м до 154,84 м		
318	1678453.57	5321818.70
319	1678431.67	5321901.14
322	1678920.61	5322007.17
323	1678895.52	5322101.64
Сектор 3.9.17 абсолютная высота от 154,84 м до 163,55 м		
322	1678920.61	5322007.17
323	1678895.52	5322101.64

326	1679246.05	5322138.50
327	1679218.73	5322241.34
Сектор 3.10.1 абсолютная высота от 13,55 м до 21,55 м		
140	1673244.39	5319387.05
141	1673198.20	5319559.94
142	1673743.40	5319454.19
143	1673665.25	5319748.41
Сектор 3.10.2 абсолютная высота от 21,55 м до 29,55 м		
142	1673743.40	5319454.19
143	1673665.25	5319748.41
144	1674242.42	5319522.33
145	1674132.31	5319936.88
Сектор 3.10.3 абсолютная высота от 29,55 м до 37,55 м		
144	1674242.42	5319522.33
145	1674132.31	5319936.88
146	1674741.43	5319590.46
147	1674599.36	5320125.34
Сектор 3.10.4 абсолютная высота от 37,55 м до 45,55 м		
146	1674741.43	5319590.46
147	1674599.36	5320125.34
148	1675240.44	5319658.60
149	1675066.41	5320313.81
Сектор 3.10.5 абсолютная высота от 45,55 м до 53,55 м		
148	1675240.44	5319658.60
149	1675066.41	5320313.81
150	1675739.46	5319726.74
151	1675533.46	5320502.28
Сектор 3.10.6 абсолютная высота от 53,55 м до 61,55 м		
150	1675739.46	5319658.60
151	1675533.46	5320502.28
152	1676238.47	5319794.89
153	1676000.50	5320690.75
Сектор 3.10.7 абсолютная высота от 61,55 м до 64,26 м		
152	1676238.47	5319794.89
153	1676000.50	5320690.75
209	1676407.51	5319817.97
213	1676158.72	5320754.60
Сектор 3.10.8 абсолютная высота от 80,27 м до 88,55 м		
210	1677406.45	5319954.38
214	1680535.88	5320381.75
264	1677995.46	5320022.52
265	1677560.72	5321320.36
Сектор 3.10.9 абсолютная высота от 88,55 м до 96,27 м		

264	1677995.46	5320022.52
265	1677560.72	5321320.36
266	1678404.48	5320090.67
267	1678027.76	5321508.83
Сектор 3.10.10 абсолютная высота от 97,27 м до 104,27 м		
266	1678404.48	5320090.67
267	1678027.76	5321508.83
268	1678903.49	5320158.82
269	1678494.81	5321697.30
Сектор 3.10.11 абсолютная высота от 104,27 м до 112,27 м		
268	1678903.49	5320158.82
269	1678494.81	5321697.30
270	1679402.50	5320226.96
271	1678961.85	5321885.78
Сектор 3.10.12 абсолютная высота от 112,27 м до 120,27 м		
270	1679402.50	5320226.96
271	1678961.85	5321885.78
272	1679901.51	5320295.11
273	1679428.89	5322074.25
Сектор 3.10.13 абсолютная высота от 120,27 м до 128,27 м		
272	1679901.51	5320295.11
273	1679428.89	5322074.25
274	1680400.52	5320363.26
275	1679895.94	5322262.73
Сектор 3.10.14 абсолютная высота от 128,27 м до 136,27 м		
274	1680400.52	5320363.26
275	1679895.94	5322262.73
276	1680887.88	5320475.26
277	1680374.63	5322407.36
Сектор 3.10.15 абсолютная высота от 136,27 м до 144,27 м		
276	1680887.88	5320475.26
277	1680374.63	5322407.36
278	1681370.91	5320603.58
279	1680857.65	5322535.68
Сектор 3.10.16 абсолютная высота от 144,27 м до 152,27 м		
278	1681370.91	5320603.58
279	1680857.65	5322535.68
280	1681853.94	5320731.89
281	1681340.67	5322663.99
Сектор 3.10.17 абсолютная высота от 152,27 м до 160,27 м		
280	1681853.94	5320731.89
281	1681340.67	5322663.99
282	1682336.97	5320860.21

283	1681823.70	5322792.31
Сектор 3.10.18 абсолютная высота от 160,27 м до 163,55 м		
282	1682336.97	5320860.21
283	1681823.70	5322792.31
254	1682534.72	5320912.75
255	1682021.45	5322844.84
Сектор 3.11.1 абсолютная высота от 14,26 м до 22,26 м		
397	1672825.13	5319522.89
438	1672819.25	5319545.06
259	1673095.86	5319594.81
399	1673299.74	5319682.93
398	1673286.30	5319733.53
Сектор 3.11.2 абсолютная высота от 22,26 м до 30,26 м		
399	1673299.74	5319682.93
398	1673286.30	5319733.53
401	1673763.59	5319883.42
400	1673753.35	5319921.99
Сектор 3.11.3 абсолютная высота от 30,26 м до 38,26 м		
401	1673763.59	5319883.42
400	1673753.35	5319921.99
403	1674227.45	5320083.91
402	1674220.40	5320110.46
Сектор 3.11.4 абсолютная высота от 38,26 м до 46,26 м		
403	1674227.45	5320083.91
402	1674220.40	5320110.46
585	1674300.46	5320115.47
586	1674327.03	5320015.45
405	1674720.57	5320174.26
404	1674687.45	5320298.93
Сектор 3.11.5 абсолютная высота от 46,26 м до 54,26 м		
405	1674720.57	5320174.26
404	1674687.45	5320298.93
407	1675187.61	5320362.72
406	1675154.50	5320487.39
Сектор 3.11.6 абсолютная высота от 44,26 м до 62,26 м		
407	1675187.61	5320362.72
406	1675154.50	5320487.39
409	1675654.66	5320551.19
408	1675621.55	5320675.86
Сектор 3.11.7 абсолютная высота от 62,26 м до 64,26 м		
409	1675654.66	5320551.19
408	1675621.55	5320675.86
442	1675771.43	5320598.31

443	1675738.31	5320722.98
Сектор 3.11.8 абсолютная высота от 88,54 м до 96,54 м		
593	1677155.79	5321294.98
594	1677207.26	5321177.72
601	1677655.95	5321358.79
602	1677622.83	5321483.46
Сектор 3.11.9 абсолютная высота от 96,54 м до 104,54 м		
601	1677655.95	5321358.79
602	1677622.83	5321483.46
603	1678122.99	5321547.26
604	1678089.88	5321671.93
Сектор 3.11.10 абсолютная высота от 104,54 м до 112,54 м		
603	1678122.99	5321547.26
604	1678089.88	5321671.93
605	1678590.04	5321735.73
606	1678556.92	5321860.40
Сектор 3.11.11 абсолютная высота от 112,54 м до 120,54 м		
605	1678590.04	5321735.73
606	1678556.92	5321860.40
607	1679057.08	5321924.21
608	1679023.96	5322048.88
Сектор 3.11.12 абсолютная высота от 120,54 м до 128,54 м		
607	1679057.08	5321924.21
608	1679023.96	5322048.88
609	1679524.12	5322112.69
610	1679491.01	5322237.35
Сектор 3.11.13 абсолютная высота от 128,54 м до 136,54 м		
609	1679524.12	5322112.69
610	1679491.01	5322237.35
611	1679991.17	5322301.16
612	1679968.81	5322385.33
426	1679643.67	5322298.96
Сектор 3.11.14 абсолютная высота от 136,54 м до 144,54 м		
611	1679991.17	5322301.16
612	1679968.81	5322385.33
613	1680473.12	5322433.53
614	1680451.83	5322513.64
Сектор 3.11.15 абсолютная высота от 144,54 м до 152,54 м		
613	1680473.12	5322433.53
614	1680451.83	5322513.64
615	1680956.14	5322561.84
616	1680934.86	5322641.96
Сектор 3.11.16 абсолютная высота от 152,54 м до 160,54 м		

615	1680956.14	5322561.84
616	1680934.86	5322641.96
617	1681439.16	5322690.16
618	1681417.88	5322770.27
Сектор 3.11.17 абсолютная высота от 160,54 м до 163,55 м		
617	1681439.16	5322690.16
618	1681417.88	5322770.27
619	1681620.91	5322738.44
427	1681599.63	5322818.56
Сектор 3.12.1 абсолютная высота от 14,26 м до 24,26 м		
357	1672738.19	5319499.79
397	1672825.13	5319522.89
438	1672819.25	5319545.06
359	1673202.23	5319699.60
358	1673180.76	5319780.42
378	1672716.90	5319579.93
Сектор 3.12.2 абсолютная высота от 24,26 м до 34,26 м		
359	1673202.23	5319699.60
358	1673180.76	5319780.42
361	1673669.28	5319888.07
360	1673544.62	5319980.91
Сектор 3.12.3 абсолютная высота от 34,26 м до 44,26 м		
361	1673669.28	5319888.07
360	1673544.62	5319980.91
363	1674136.33	5320076.53
362	1674108.48	5320181.40
Сектор 3.12.4 абсолютная высота от 44,26 м до 54,26 м		
363	1674136.33	5320076.53
362	1674108.48	5320181.40
365	1674603.38	5320265.00
364	1674572.33	5320381.89
Сектор 3.12.5 абсолютная высота от 54,26 м до 64,26 м		
365	1674603.38	5320265.00
364	1674572.33	5320381.89
392	1675070.43	5320453.47
393	1675036.19	5320582.39
Сектор 3.12.6 абсолютная высота от 144,31 м до 156,81 м		
596	1678158.53	5321783.07
380	1678099.63	5321906.53
597	1678598.97	5321973.45
598	1678563.48	5322107.03
Сектор 3.12.7 абсолютная высота от 156,81 м до 164,26 м		
597	1678598.97	5321973.45

598	1678563.48	5322107.03
599	1678875.26	5322092.88
600	1678839.77	5322226.46
Сектор 3.13.1 абсолютная высота от 12,52 м до 64,26 м		
395	1668283.23	5318802.20
376	1668370.62	5318811.96
374	1668872.83	5318868.06
372	1669375.04	5318924.16
370	1669877.25	5318980.27
368	1670379.45	5319036.37
366	1670881.66	5319092.48
378	1672716.90	5319579.93
358	1673180.76	5319780.42
360	1673644.62	5319980.91
362	1674108.48	5320181.40
364	1674572.33	5320381.89
393	1675036.19	5320582.39
Сектор 3.13.2 абсолютная высота 12,09 м		
258	1670902.92	5319012.23
591	1670901.33	5319018.42
357	1672738.19	5319499.79
592	1672736.57	5319505.87
Сектор 3.13.3 абсолютная высота 12,52 м		
592	1672736.57	5319505.87
378	1672716.90	5319579.93
366	1670881.66	5319092.48
591	1670901.33	5319018.42
Сектор 3.13.4 абсолютная высота от 12,09 м до 64,26 м		
96	1673172.84	5319304.99
98	1673675.05	5319361.10
102	1674177.26	5319417.21
106	1674679.47	5319473.33
108	1675181.67	5319529.44
110	1675683.88	5319585.56
242	1675719.54	5319589.54
246	1668559.92	5317676.48
134	1668660.58	5317719.99
130	1669124.44	5317920.47
126	1669588.30	5318120.95
122	1670052.17	5318321.44
118	1670516.03	5318521.92
116	1670979.89	5318722.41

7.7. Графические изображения границ секторов третьей подзоны приаэродромной территории аэродрома гражданской авиации Охотск приведены на схемах 4.1 – 4.5.

Схема 4.1

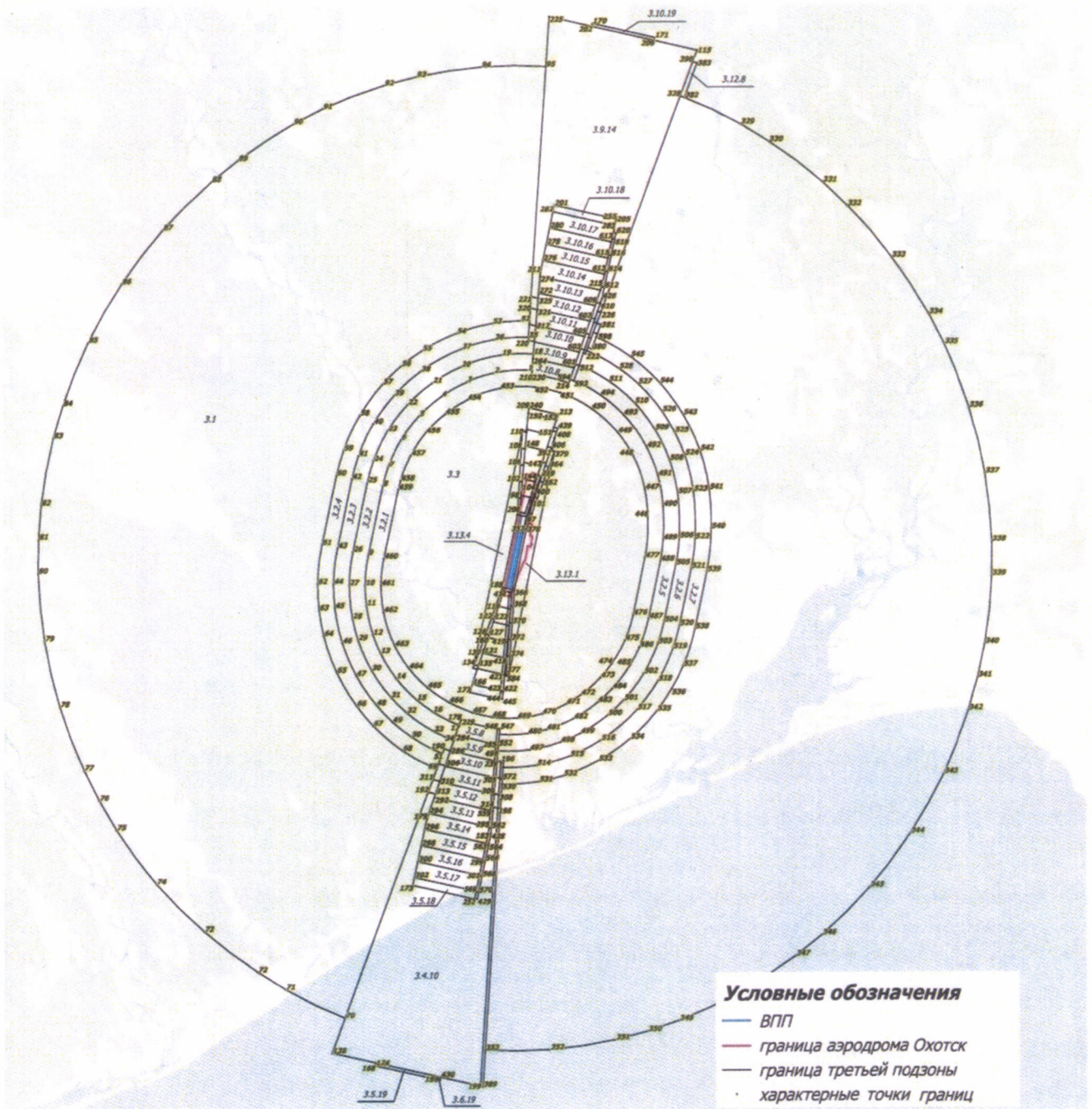


Схема 4.2

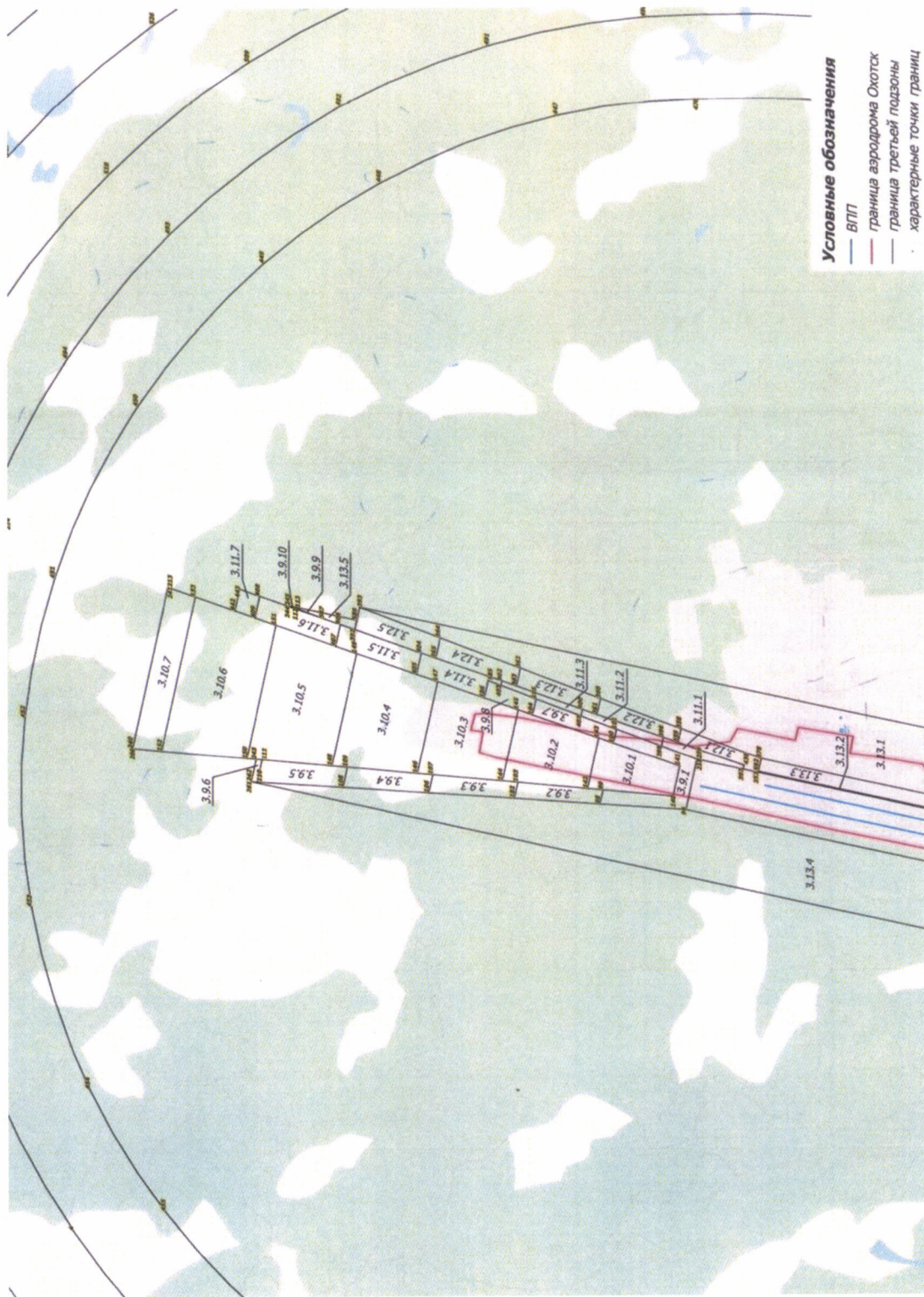


Схема 4.3

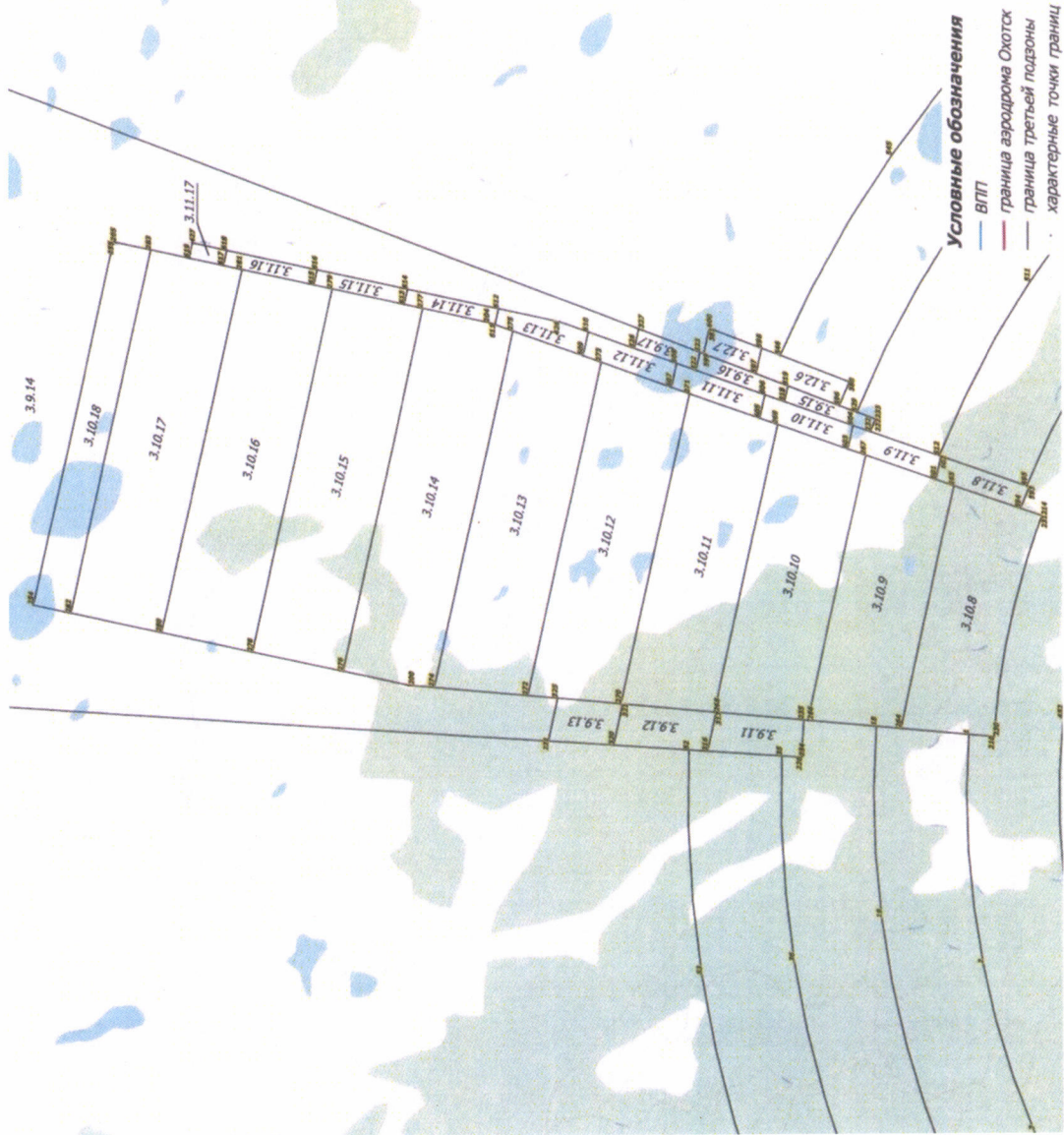


Схема 4.4

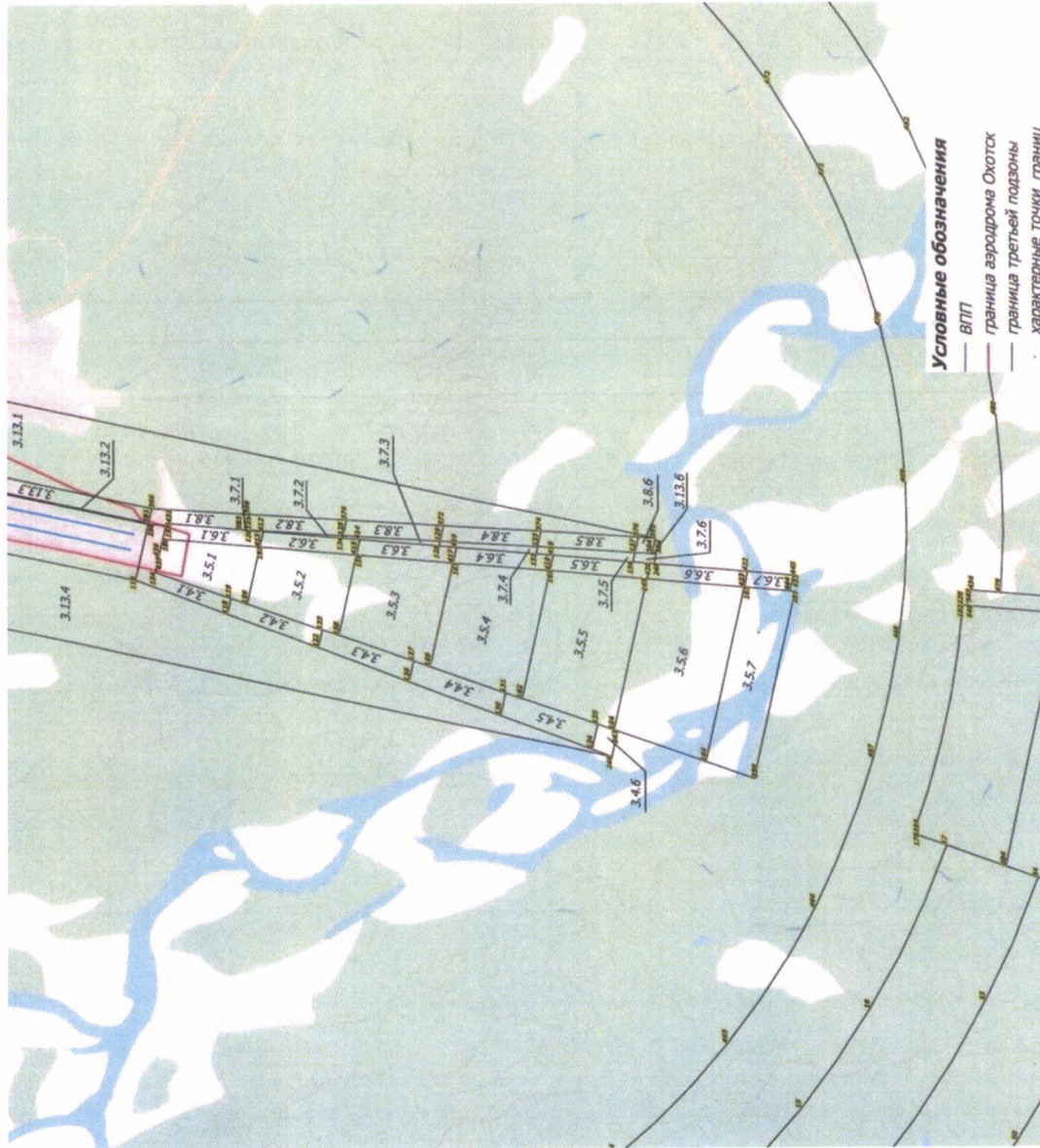
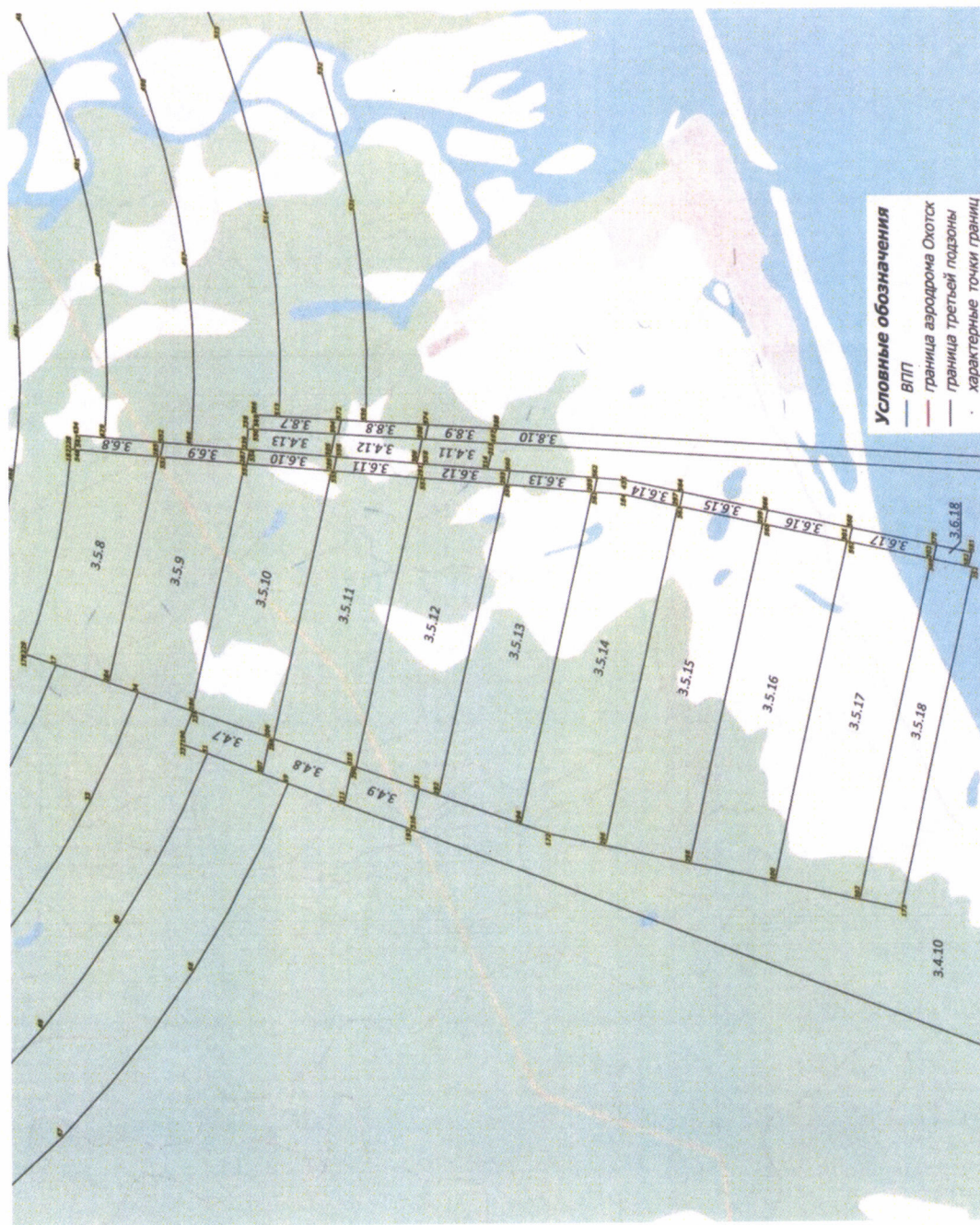


Схема 4.5



8. Описание границ четвертой подзоны:

8.1. Четвертая подзона приаэродромной территории аэродрома гражданской авиации Охотск выделяется по границам зон действия средств радиотехнического обеспечения полетов воздушных судов и авиационной электросвязи (далее – РТОП и АС), обозначенным в аэронавигационном паспорте аэродрома гражданской авиации Охотск.

Граница четвертой подзоны приаэродромной территории аэродрома гражданской авиации Охотск определена путем совмещения границ зон ограничения размещения объектов, создающих помехи в работе наземных объектов средств и систем обслуживания воздушного движения, навигации, посадки и связи, предназначенных для организации воздушного движения. Контур четвертой подзоны выделен по максимально удаленным от средств РТОП и АС границам зон ограничений.

В составе четвертой подзоны определены высотные ограничения для окружающей застройки. В границах выделенных участков наклонных поверхностей ограничения застройки указаны высоты от минимальной к максимальной отметке по их границам в направлении от места установки средств РТОП и АС.

8.2. Перечень координат характерных точек границ четвертой подзоны приаэродромной территории аэродрома гражданской авиации Охотск приведен в таблице 5.1.

Таблица 5.1

Обозначение характерных точек границ	Координаты МСК-27 зона 5	
	X	Y
1	1672455.77	5334426.96
2	1675492.03	5333991.01
3	1678376.10	5332946.42
4	1680987.34	5331336.90
5	1683216.51	5329229.75
6	1684970.35	5326713.10
7	1686175.48	5323892.22
8	1686781.46	5320885.11
9	1686762.92	5317817.57

10	1686120.61	5314817.93
11	1684882.39	5312011.69
12	1683097.07	5309516.29
13	1680842.31	5307436.14
14	1678211.43	5305858.28
15	1675314.53	5304848.75
16	1672275.03	5304449.91
17	1670156.51	5304537.87
18	1669208.14	5304608.51
19	1666206.05	5305250.66
20	1664306.15	5306013.18
21	1661694.67	5307623.04
22	1659465.42	5309730.59
23	1657711.67	5312247.63
24	1656506.78	5315068.82
25	1655901.14	5318076.13
26	1655920.07	5321143.71
27	1656562.75	5324143.24
28	1657802.28	5326949.22
29	1658935.56	5328653.90
30	1661043.18	5330882.71
31	1663560.17	5332636.07
32	1666381.24	6333840.64
33	1669388.36	5334446.05

8.3. Перечень кадастровых кварталов, в границах территорий которых полностью или частично расположена четвертая подзона приаэродромной территории аэродрома гражданской авиации Охотск, приведен в таблице 5.2.

Таблица 5.2

Номер строки	Номера кадастровых кварталов			
	1	2	3	4
1	27:11:0010108	27:11:0010102	27:11:0010301	27:11:0010602
2	27:11:0010107	27:11:0010101	27:11:0010302	27:11:0010401
3	27:11:0010106	27:11:0010901	27:11:0010303	27:11:0010402
4	27:11:0010104	27:11:0010702	27:11:0010304	27:11:0010403
5	27:11:0010105	27:11:0010701	27:11:0010305	27:11:0010503
6	27:11:0010103	27:11:0010703	27:11:0010601	—

8.4. Муниципальные образования, в границах территорий которых полностью или частично расположена четвертая подзона приаэродромной территории аэродрома гражданской авиации Охотск: Охотский район, рабочий поселок Охотск.

8.5. Графические изображения границ четвертой подзоны приаэродромной и секторов четвертой подзоны приаэродромной территории аэродрома гражданской авиации Охотск приведены на схемах 5.1, 5.2.

Схема 5.1


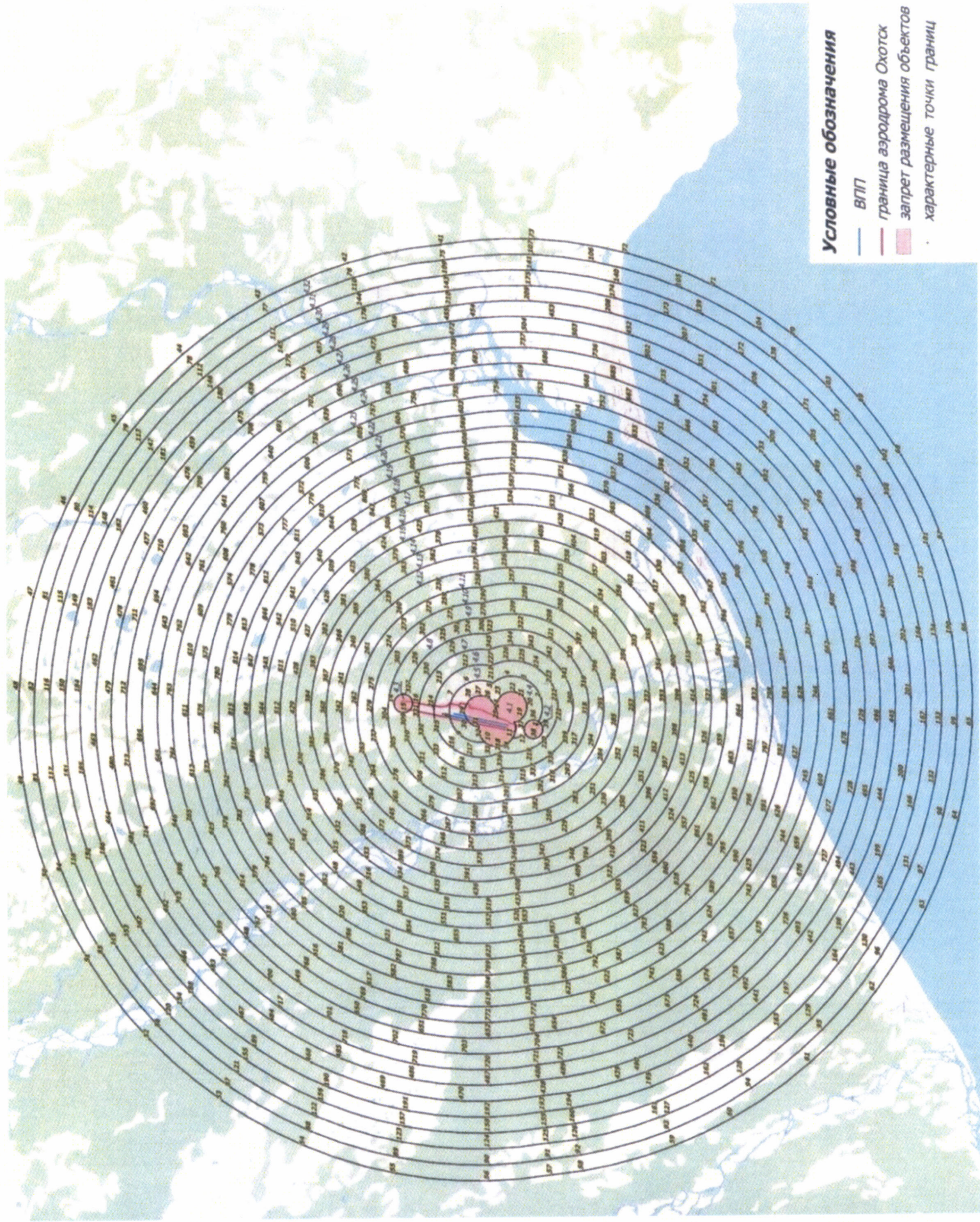


Схема 5.2



8.6. Перечень координат характерных точек границ секторов высотных ограничений четвертой подзоны приаэродромной территории аэродрома гражданской авиации Охотск приведен в таблице 5.3.

Таблица 5.3

Обозначение характерных точек границ	Координаты МСК-27 зона 5	
	X	Y
Сектор 4.1 запрет строительства		
19	1670475.81	5319164.91
20	1670331.68	5319473.61
21	1670400.00	5319773.73
22	1670663.53	5319989.62
23	1671153.37	5319899.02
24	1671326.67	5319464.61
25	1671354.13	5319464.28
26	1671484.86	5319779.40
27	1671787.53	5319937.31
28	1672120.99	5319864.13
29	1672317.96	5319626.77
30	1672285.65	5319190.38
31	1671922.25	5318946.60
32	1671836.61	5318546.65
10	1671758.07	5318446.50
34	1670929.08	5318416.63
11	1670838.19	5318518.30
Сектор 4.2 запрет строительства		
1	1669973.24	5319002.04
36	1670144.76	5319061.38
37	1670452.43	5318758.43
12	1670411.33	5318609.96
38	1670160.22	5318461.67
Сектор 4.3 запрет строительства		
14	1674634.74	5319822.35
15	1674342.54	5319525.23
16	1674035.40	5319806.89
327	1674260.56	5320115.70
17	1674327.07	5320124.93
Сектор 4.4 абсолютная высота 12,45 м		
19	1670475.81	5319164.91
20	1670331.68	5319473.61
21	1670400.00	5319773.73

22	1670663.53	5319989.62
23	1671153.37	5319899.02
24	1671326.67	5319464.61
25	1671354.13	5319464.28
26	1671484.86	5319779.40
27	1671787.53	5319937.31
28	1672120.99	5319864.13
29	1672317.96	5319626.77
30	1672285.65	5319190.38
31	1671922.25	5318946.60
32	1671836.61	5318546.65
10	1671758.07	5318446.50
34	1670929.08	5318416.63
11	1670838.19	5318518.30
2	1669855.37	5319742.87
3	1670285.90	5320357.17
4	1670813.99	5320517.81
5	1671405.36	5320335.53
6	1672152.38	5320395.90
7	1672695.96	5319980.28
8	1672833.53	5319243.54
9	1672476.55	5318659.77
33	1671553.71	5311553.71
34	1670929.08	5318416.63
12	1670411.33	5318609.96
37	1670452.43	5318758.78
36	1670144.76	5319061.38
Сектор 4.5 абсолютная высота 16,84 м		
11	1670838.19	5318518.30
2	1669855.37	5319742.87
3	1670285.90	5320357.17
4	1670813.99	5320517.81
5	1671405.36	5320335.53
6	1672152.38	5320395.90
7	1672695.96	5319980.28
8	1672833.53	5319243.54
9	1672476.55	5318659.77
10	1671758.07	5318446.50
33	1671553.71	5311553.71
34	1670929.08	5318416.63
11	1670838.19	5318518.30
12	1670411.33	5318609.96
37	1670452.43	5318758.78

36	1670144.76	5319061.38
38	1670160.22	5318461.67
39	1669853.09	5318743.34
212	1672372.61	5320848.78
213	1673039.39	5320359.79
214	1673345.67	5319591.73
215	1673198.34	5318778.09
216	1672729.26	5318224.33
217	1672158.28	5317973.35
218	1671236.82	5318074.68
219	1670211.92	5318149.34
220	1669707.82	5318518.30
221	1669433.07	5318961.85
222	1669327.26	5319577.52
223	1669481.29	5320182.93
224	1669868.47	5320673.18
225	1670321.78	5320931.49
226	1670836.14	5321018.99
227	1671446.33	5320885.18
Сектор 4.6 абсолютная высота от 16,84 м до 19,02 м		
38	1670160.22	5318461.67
39	1669853.09	5318743.34
212	1672372.61	5320848.78
213	1673039.39	5320359.79
214	1673345.67	5319591.73
215	1673198.34	5318778.09
216	1672729.26	5318224.33
217	1672158.28	5317973.35
218	1671236.82	5318074.68
219	1670211.92	5318149.34
220	1669707.82	5318518.30
221	1669433.07	5318961.85
222	1669327.26	5319577.52
223	1669481.29	5320182.93
224	1669868.47	5320673.18
225	1670321.78	5320931.49
226	1670836.14	5321018.99
227	1671446.33	5320885.18
329	1672570.04	5321306.55
330	1673440.89	5320651.93
331	1673820.83	5319774.53
332	1673702.42	5318691.52
333	1673243.94	5318009.65

334	1672419.12	5317526.05
335	1671737.52	5317446.45
336	1671197.91	5317552.63
337	1670110.31	5317650.84
338	1669520.10	5318004.09
339	1669020.80	5318659.10
340	1668827.74	5319459.76
341	1668973.64	5320270.33
342	1669433.77	5320953.41
343	1670002.30	5321340.58
344	1670668.37	5321512.26
345	1671485.25	5321407.23
Сектор 4.7 абсолютная высота от 19,02 м до 21,18 м		
329	1672570.04	5321306.55
330	1673440.89	5320651.93
331	1673820.83	5319774.53
332	1673702.42	5318691.52
333	1673243.94	5318009.65
334	1672419.12	5317526.05
335	1671737.52	5317446.45
336	1671197.91	5317552.63
337	1670110.31	5317650.84
338	1669520.10	5318004.09
339	1669020.80	5318659.10
340	1668827.74	5319459.76
341	1668973.64	5320270.33
342	1669433.77	5320953.41
343	1670002.30	5321340.58
344	1670668.37	5321512.26
345	1671485.25	5321407.23
309	1674351.72	5319525.61
310	1674169.71	5318501.92
311	1673708.38	5317766.20
312	1673023.18	5317232.71
313	1672023.19	5316947.93
314	1671159.72	5317040.39
315	1670463.74	5317043.77
316	1669488.42	5317404.07
317	1668743.92	5318129.87
318	1668358.94	5319095.71
319	1668362.95	5319964.09
320	1668756.83	5320926.32
321	1669362.86	5321548.27

322	1670314.56	5321966.95
323	1671523.43	5321919.46
324	1672033.03	5321934.90
325	1672855.41	5321731.79
326	1673794.57	5321016.68
327	1674260.56	5320115.70
16	1674035.40	5319806.89
Сектор 4.8 абсолютная высота от 21,18 м до 23,38 м		
309	1674351.72	5319525.61
310	1674169.71	5318501.92
311	1673708.38	5317766.20
312	1673023.18	5317232.71
313	1672023.19	5316947.93
314	1671159.72	5317040.39
315	1670463.74	5317043.77
316	1669488.42	5317404.07
317	1668743.92	5318129.87
318	1668358.94	5319095.71
319	1668362.95	5319964.09
320	1668756.83	5320926.32
321	1669362.86	5321548.27
322	1670314.56	5321966.95
323	1671523.43	5321919.46
324	1672033.03	5321934.90
325	1672855.41	5321731.79
326	1673794.57	5321016.68
327	1674260.56	5320115.70
14	1674634.74	5319822.35
300	1671561.26	5322427.00
301	1672377.48	5322394.36
302	1673510.27	5321939.93
303	1674368.17	5321071.76
304	1674835.75	5319730.56
305	1674633.75	5318324.63
306	1673807.47	6317169.32
307	1672542.24	5316523.79
308	1671121.89	5316532.85
309	1674351.72	5319525.61
310	1674169.71	5318501.92
311	1673708.38	5317766.20
312	1673023.18	5317232.71
313	1672023.19	5316947.93
314	1671159.72	5317040.39

315	1670463.74	5317043.77
316	1669488.42	5317404.07
317	1668743.92	5318129.87
318	1668358.94	5319085.71
319	1668362.95	5319964.09
320	1668756.83	5320926.32
321	1669362.86	5321548.27
322	1670314.56	5321966.95
323	1671523.43	5321919.46
Сектор 4.9 абсолютная высота от 23,38 м до 25,54 м		
300	1671561.26	5322427.00
301	1672377.48	5322394.36
302	1673510.27	5321939.93
303	1674368.17	5321071.76
304	1674835.75	5319730.56
305	1674633.75	5318324.63
306	1673807.47	6317169.32
307	1672542.24	5316523.79
308	1671121.89	5316532.85
309	1674351.72	5319525.61
310	1674169.71	5318501.92
311	1673708.38	5317766.20
312	1673023.18	5317232.71
313	1672023.19	5316947.93
314	1671159.72	5317040.39
315	1670463.74	5317043.77
316	1669488.42	5317404.07
317	1668743.92	5318129.87
318	1668358.94	5319085.71
319	1668362.95	5319964.09
320	1668756.83	5320926.32
321	1669362.86	5321548.27
322	1670314.56	5321966.95
323	1671523.43	5321919.46
270	1671598.90	5322931.91
271	1672574.42	5322865.33
272	1673273.02	5322638.89
273	1674102.09	5322120.52
274	1674611.59	5321591.60
275	1675248.64	5320277.16
276	1675348.13	5319549.53
277	1675241.33	5318577.58
278	1674592.99	5317268.65

279	1673466.75	5316338.46
280	1672058.88	5315949.14
281	1671084.25	5316027.93
282	1670108.13	5316093.88
283	1668772.52	5316687.26
284	1667925.37	5317555.09
285	1667431.62	5318682.43
286	1667386.67	5320143.21
287	1667942.26	5321494.95
288	1669001.48	5322501.88
289	1670137.54	5322948.32
Сектор 4.10 абсолютная высота от 25,54 м до 27,73 м		
300	1671561.26	5322427.00
301	1672377.48	5322394.36
302	1673510.27	5321939.93
303	1674368.17	5321071.76
304	1674835.75	5319730.56
305	1674633.75	5318324.63
306	1673807.47	6317169.32
307	1672542.24	5316523.79
308	1671121.89	5316532.85
309	1674351.72	5319525.61
310	1674169.71	5318501.92
311	1673708.38	5317766.20
312	1673023.18	5317232.71
313	1672023.19	5316947.93
314	1671159.72	5317040.39
315	1670463.74	5317043.77
316	1669488.42	5317404.07
317	1668743.92	5318129.87
318	1668358.94	5319085.71
319	1668362.95	5319964.09
320	1668756.83	5320926.32
321	1669362.86	5321548.27
322	1670314.56	5321966.95
323	1671523.43	5321919.46
249	1671046.73	5315524.63
250	1669676.63	5315688.98
251	1668227.32	5316482.33
252	1667350.57	5317547.90
253	1666851.21	5319122.86
254	1667031.12	5320765.25
255	1667859.56	5322194.75

256	1668946.17	5323045.25
257	1670532.80	5323506.06
258	1671636.42	5323435.20
259	1672738.17	5323341.45
260	1674238.61	5322650.37
261	1675331.73	5321411.80
262	1675830.99	5319837.09
263	1675651.18	5318194.92
264	1675311.69	5317437.00
265	1674630.38	5316566.07
266	1673736.60	5315915.01
267	1672967.48	5315601.70
268	1672150.23	5315454.00
Сектор 4.11 абсолютная высота от 27,73 м до 29,91 м		
249	1671046.73	5315524.63
250	1669676.63	5315688.98
251	1668227.32	5316482.33
252	1667350.57	5317547.90
253	1666851.21	5319122.86
254	1667031.12	5320765.25
255	1667859.56	5322194.75
256	1668946.17	5323045.25
257	1670532.80	5323506.06
258	1671636.42	5323435.20
259	1672738.17	5323341.45
260	1674238.61	5322650.37
261	1675331.73	5321411.80
262	1675830.99	5319837.09
263	1675651.18	5318194.92
264	1675311.69	5317437.00
265	1674630.38	5316566.07
266	1673736.60	5315915.01
267	1672967.48	5315601.70
268	1672150.23	5315454.00
229	1669191.07	5315327.78
230	1667874.16	5316125.63
231	1666761.65	5317595.82
232	1666332.21	5319388.76
233	1666657.92	5321203.41
234	1667684.09	5322735.06
235	1668952.92	5323607.25
236	1670750.51	5324016.64
237	1671673.86	5323937.42

238	1672900.75	5323815.91
239	1674565.50	5323027.35
240	1675774.64	5321637.65
241	1676223.21	5320489.23
242	1676344.90	5319571.30
243	1676019.67	5317758.13
244	1675405.82	5316688.87
245	1674766.74	5316018.78
246	1673149.92	5315135.98
247	1672240.69	5314960.66
248	1671009.29	5315022.40
Сектор 4.12 абсолютная высота от 29,91 м до 32,08 м		
229	1669191.07	5315327.78
230	1667874.16	5316125.63
231	1666761.65	5317595.82
232	1666332.21	5319388.76
233	1666657.92	5321203.41
234	1667684.09	5322735.06
235	1668952.92	5323607.25
236	1670750.51	5324016.64
237	1671673.86	5323937.42
238	1672900.75	5323815.91
239	1674565.50	5323027.35
240	1675774.64	5321637.65
241	1676223.21	5320489.23
242	1676344.90	5319571.30
243	1676019.67	5317758.13
244	1675405.82	5316688.87
245	1674766.74	5316018.78
246	1673149.92	5315135.98
247	1672240.69	5314960.66
248	1671009.29	5315022.40
346	1670971.90	5314520.91
347	1669951.95	5314596.53
348	1668968.73	5314878.15
349	1668063.40	5315353.96
350	1667273.85	5316004.07
351	1666633.13	5316801.24
352	1666168.05	5317712.12
353	1665832.42	5319377.91
354	1665908.47	5320397.81
355	1666190.49	5321380.89
356	1667082.44	5322827.20

357	1667834.28	5323520.52
358	1668711.47	6324046.33
359	1669677.32	5324382.63
360	1670691.38	5324515.34
361	1671711.24	5324438.90
362	1673064.89	5324391.74
363	1674026.42	5323943.63
364	1674897.01	5323407.14
365	1675640.21	5322704.71
366	1676224.94	5321865.75
367	1676716.83	5320596.06
368	1676849.95	5319582.13
369	1676773.95	5318562.33
370	1676492.02	5317579.32
371	1675817.34	5316396.54
372	1675114.70	5315653.51
373	1674275.56	5315069.00
374	1673335.03	5314667.48
375	1671991.71	5314444.61
Сектор 4.13 абсолютная высота от 32,08 м до 34,28 м		
346	1670971.90	5314520.91
347	1669951.95	5314596.53
348	1668968.73	5314878.15
349	1668063.40	5315353.96
350	1667273.85	5316004.07
351	1666633.13	5316801.24
352	1666168.05	5317712.12
353	1665832.42	5319377.91
354	1665908.47	5320397.81
355	1666190.49	5321380.89
356	1667082.44	5322827.20
357	1667834.28	5323520.52
358	1668711.47	6324046.33
359	1669677.32	5324382.63
360	1670691.38	5324515.34
361	1671711.24	5324438.90
362	1673064.89	5324391.74
363	1674026.42	5323943.63
364	1674897.01	5323407.14
365	1675640.21	5322704.71
366	1676224.94	5321865.75
367	1676716.83	5320596.06
368	1676849.95	5319582.13

369	1676773.95	5318562.33
370	1676492.02	5317579.32
371	1675817.34	5316396.54
372	1675114.70	5315653.51
373	1674275.56	5315069.00
374	1673335.03	5314667.48
375	1671991.71	5314444.61
378	1672863.40	5324847.25
379	1674277.04	5324377.85
380	1675225.82	5323785.20
381	1676035.03	5323012.81
382	1676671.19	5322092.63
383	1677107.97	5321062.75
384	1677327.29	5319965.78
385	1677267.10	5318477.42
386	1676959.91	5317401.73
387	1676441.39	5316410.46
388	1675732.97	5315544.64
389	1674544.70	5314646.36
390	1673518.51	5314200.89
391	1672423.40	5313972.32
392	1670934.56	5314019.96
393	1669819.59	5314112.44
394	1668746.41	5314428.67
395	1667759.44	5314955.56
396	1666414.71	5316239.03
397	1665842.41	5317200.37
398	1665476.53	5318257.63
399	1665332.20	5319367.06
400	1665415.40	5320482.74
401	1666046.09	5322231.35
402	1666694.21	5323143.26
403	1667513.47	5323905.12
404	1668469.97	5324485.40
405	1669524.11	5324860.10
406	1670632.27	5325013.69
407	1671748.58	5324939.84
Сектор 4.14 абсолютная высота от 34,28 м до 36,46 м		
378	1672863.40	5324847.25
379	1674277.04	5324377.85
380	1675225.82	5323785.20
381	1676035.03	5323012.81
382	1676671.19	5322092.63

383	1677107.97	5321062.75
384	1677327.29	5319965.78
385	1677267.10	5318477.42
386	1676959.91	5317401.73
387	1676441.39	5316410.46
388	1675732.97	5315544.64
389	1674544.70	5314646.36
390	1673518.51	5314200.89
391	1672423.40	5313972.32
392	1670934.56	5314019.96
393	1669819.59	5314112.44
394	1668746.41	5314428.67
395	1667759.44	5314955.56
396	1666414.71	5316239.03
397	1665842.41	5317200.37
398	1665476.53	5318257.63
399	1665332.20	5319367.06
400	1665415.40	5320482.74
401	1666046.09	5322231.35
402	1666694.21	5323143.26
403	1667513.47	5323905.12
404	1668469.97	5324485.40
405	1669524.11	5324860.10
406	1670632.27	5325013.69
407	1671748.58	5324939.84
408	1670897.25	5313519.42
409	1668822.46	5313864.90
410	1667680.64	5314412.18
411	1666679.13	5315186.92
412	1665862.54	5316154.61
413	1665267.24	5317272.14
414	1644833.91	5319330.32
415	1664928.07	5320592.99
416	1665285.14	5321807.76
417	1665889.22	5322920.52
418	1666713.39	5323881.71
419	1667720.94	5324648.51
420	1668866.97	5325186.76
421	1670944.31	5325515.93
422	1671785.89	5325440.37
423	1673457.43	5325222.22
424	1674634.88	5324756.75
425	1675688.42	5324054.53

426	1676571.12	5323146.82
427	1677243.65	5322074.07
428	1677878.06	5320884.06
429	1677849.07	5319629.79
430	1677864.64	5317954.15
431	1677222.97	5316767.52
432	1676542.08	5315700.01
433	1675652.29	5314799.19
434	1674593.25	5314105.19
435	1673412.14	5313648.93
436	1672161.56	5313450.72
Сектор 4.15 абсолютная высота от 36,46 м до 38,64 м		
408	1670897.25	5313519.42
409	1668822.46	5313864.90
410	1667680.64	5314412.18
411	1666679.13	5315186.92
412	1665862.54	5316154.61
413	1665267.24	5317272.14
414	1644833.91	5319330.32
415	1664928.07	5320592.99
416	1665285.14	5321807.76
417	1665889.22	5322920.52
418	1666713.39	5323881.71
419	1667720.94	5324648.51
420	1668866.97	5325186.76
421	1670944.31	5325515.93
422	1671785.89	5325440.37
423	1673457.43	5325222.22
424	1674634.88	5324756.75
425	1675688.42	5324054.53
426	1676571.12	5323146.82
427	1677243.65	5322074.07
428	1677878.06	5320884.06
429	1677849.07	5319629.79
430	1677864.64	5317954.15
431	1677222.97	5316767.52
432	1676542.08	5315700.01
433	1675652.29	5314799.19
434	1674593.25	5314105.19
435	1673412.14	5313648.93
436	1672161.56	5313450.72
506	1671823.18	5325940.59
507	1673182.48	5325803.29

508	1674483.05	5325384.84
509	1676366.28	5324118.19
510	1677699.12	5322281.20
511	1678163.57	5320996.32
512	1678349.13	5319642.72
513	1678022.12	5317396.77
514	1677458.27	5316152.28
515	1676645.69	5315053.16
516	1675623.25	5314148.00
517	1674433.18	5313476.81
518	1673129.08	5313069.26
519	1671768.60	5312943.36
520	1670859.96	5313019.18
521	1669057.73	5313265.56
522	1667789.79	5313774.33
523	1666656.22	5314536.91
524	1665707.14	5315519.63
525	1664984.47	5316679.03
526	1664520.15	5317963.89
527	1664335.69	5319317.42
528	1664533.53	5321125.45
529	1665008.70	5322406.31
530	1665741.13	5323559.53
531	1666698.46	5324534.14
532	1667838.37	5325287.10
533	1669110.49	5325785.12
534	1670458.62	5326006.21
Сектор 4.16 абсолютная высота от 38,64 м до 40,82 м		
506	1671823.18	5325940.59
507	1673182.48	5325803.29
508	1674483.05	5325384.84
509	1676366.28	5324118.19
510	1677699.12	5322281.20
511	1678163.57	5320996.32
512	1678349.13	5319642.72
513	1678022.12	5317396.77
514	1677458.27	5316152.28
515	1676645.69	5315053.16
516	1675623.25	5314148.00
517	1674433.18	5313476.81
518	1673129.08	5313069.26
519	1671768.60	5312943.36
520	1670859.96	5313019.18

521	1669057.73	5313265.56
522	1667789.79	5313774.33
523	1666656.22	5314536.91
524	1665707.14	5315519.63
525	1664984.47	5316679.03
526	1664520.15	5317963.89
527	1664335.69	5319317.42
528	1664533.53	5321125.45
529	1665008.70	5322406.31
530	1665741.13	5323559.53
531	1666698.46	5324534.14
532	1667838.37	5325287.10
533	1669110.49	5325785.12
534	1670458.62	5326006.21
537	1673318.54	5326285.52
538	1674258.74	5326014.29
539	1675575.39	5325368.90
540	1676728.67	5324463.34
541	1677667.97	5323337.35
542	1678154.48	5322488.30
543	1678650.97	5321108.57
544	1678849.08	5319655.66
545	1678740.12	5318193.35
546	1678328.86	5316785.84
547	1677633.35	5315494.90
548	1676684.11	5314377.21
549	1675930.49	5313752.94
550	1674655.66	5313028.30
551	1673257.81	5312585.19
552	1671798.32	5312443.08
553	1670822.68	5312519.18
554	1668889.68	5312793.48
555	1667531.11	5313345.33
556	1666317.36	5314168.15
557	1665301.69	5315225.80
558	1664528.69	5316471.86
559	1664032.29	5317851.62
560	1663834.27	5319304.52
561	1663943.32	5320766.79
562	1664354.65	5322174.23
563	1665050.19	5323465.08
564	1665999.42	5324582.67
565	1667160.66	5325477.66

566	1668482.95	5326111.64
567	1670395.51	5326503.37
568	1671860.45	5326440.57
Сектор 4.17 абсолютная высота от 40,82 м до 43,01 м		
537	1673318.54	5326285.52
538	1674258.74	5326014.29
539	1675575.39	5325368.90
540	1676728.67	5324463.34
541	1677667.97	5323337.35
542	1678154.48	5322488.30
543	1678650.97	5321108.57
544	1678849.08	5319655.66
545	1678740.12	5318193.35
546	1678328.86	5316785.84
547	1677633.35	5315494.90
548	1676684.11	5314377.21
549	1675930.49	5313752.94
550	1674655.66	5313028.30
551	1673257.81	5312585.19
552	1671798.32	5312443.08
553	1670822.68	5312519.18
554	1668889.68	5312793.48
555	1667531.11	5313345.33
556	1666317.36	5314168.15
557	1665301.69	5315225.80
558	1664528.69	5316471.86
559	1664032.29	5317851.62
560	1663834.27	5319304.52
561	1663943.32	5320766.79
562	1664354.65	5322174.23
563	1665050.19	5323465.08
564	1665999.42	5324582.67
565	1667160.66	5325477.66
566	1668482.95	5326111.64
567	1670395.51	5326503.37
568	1671860.45	5326440.57
842	1673454.31	5326767.33
843	1674941.02	5326274.75
844	1676292.99	5325484.09
845	1677451.24	5324429.83
846	1678608.39	5322695.02
847	1679136.79	5321220.63
848	1679347.40	5319668.62

849	1679231.02	5318106.70
850	1678792.72	5316603.03
851	1678051.62	5315223.19
852	1677040.05	5314027.39
853	1665802.14	5313067.81
854	1674391.89	5312386.32
855	1672870.83	5312012.64
856	1670785.45	5312019.38
857	1669743.09	5312098.47
858	1668721.89	5312321.73
859	1667272.89	5312916.73
860	1665979.12	5313799.76
861	1664897.03	5314932.30
862	1664516.99	5315801.92
863	1663687.10	5317236.06
864	1663368.88	5318769.76
865	1663376.22	5320336.10
866	1663708.79	5321866.73
867	1664104.58	5322834.18
868	1664940.20	5324158.99
869	1666032.79	5325281.31
870	1667334.69	5326152.18
871	1668789.09	5326733.59
872	1670332.54	5327000.19
873	1671897.70	5326940.35
Сектор 4.18 абсолютная высота от 43,01 м до 45,18 м		
842	1673454.31	5326767.33
843	1674941.02	5326274.75
844	1676292.99	5325484.09
845	1677451.24	5324429.83
846	1678608.39	5322695.02
847	1679136.79	5321220.63
848	1679347.40	5319668.62
849	1679231.02	5318106.70
850	1678792.72	5316603.03
851	1678051.62	5315223.19
852	1677040.05	5314027.39
853	1665802.14	5313067.81
854	1674391.89	5312386.32
855	1672870.83	5312012.64
856	1670785.45	5312019.38
857	1669743.09	5312098.47
858	1668721.89	5312321.73

859	1667272.89	5312916.73
860	1665979.12	5313799.76
861	1664897.03	5314932.30
862	1664516.99	5315801.92
863	1663687.10	5317236.06
864	1663368.88	5318769.76
865	1663376.22	5320336.10
866	1663708.79	5321866.73
867	1664104.58	5322834.18
868	1664940.20	5324158.99
869	1666032.79	5325281.31
870	1667334.69	5326152.18
871	1668789.09	5326733.59
872	1670332.54	5327000.19
873	1671897.70	5326940.35
807	1671934.95	5327439.98
808	1673590.37	5327249.40
809	1675170.39	5326719.96
810	1676606.43	5325874.64
811	1677452.68	5325153.19
812	1678514.56	5323868.97
813	1679287.31	5322392.58
814	1679624.72	5321332.95
815	1679847.92	5319681.56
816	1679803.91	5318570.36
817	1679450.80	5316941.77
818	1678767.89	5315421.69
819	1677784.83	5314076.09
820	1676544.28	5312963.39
821	1675100.08	5312131.89
822	1673514.93	5311617.68
823	1671857.63	5311443.09
824	1670748.18	5311519.74
825	1669639.64	5311608.47
826	1668554.13	5311850.09
827	1667014.70	5312499.19
828	1665640.91	5313431.41
829	1664492.38	5314638.82
830	1663618.96	5316057.99
831	1663058.55	5317627.33
832	1662835.48	5319278.72
833	1662959.41	5320940.48
834	1663652.99	5323047.97

835	1664540.15	5324458.53
836	1665700.32	5325654.65
837	1667083.13	5326584.43
838	1668628.58	5327207.53
839	1670269.59	5327496.90
Сектор 4.19 абсолютная высота от 45,18 м до 47,37 м		
807	1671934.95	5327439.98
808	1673590.37	5327249.40
809	1675170.39	5326719.96
810	1676606.43	5325874.64
811	1677452.68	5325153.19
812	1678514.56	5323868.97
813	1679287.31	5322392.58
814	1679624.72	5321332.95
815	1679847.92	5319681.56
816	1679803.91	5318570.36
817	1679450.80	5316941.77
818	1678767.89	5315421.69
819	1677784.83	5314076.09
820	1676544.28	5312963.39
821	1675100.08	5312131.89
822	1673514.93	5311617.68
823	1671857.63	5311443.09
824	1670748.18	5311519.74
825	1669639.64	5311608.47
826	1668554.13	5311850.09
827	1667014.70	5312499.19
828	1665640.91	5313431.41
829	1664492.38	5314638.82
830	1663618.96	5316057.99
831	1663058.55	5317627.33
832	1662835.48	5319278.72
833	1662959.41	5320940.48
834	1663652.99	5323047.97
835	1664540.15	5324458.53
836	1665700.32	5325654.65
837	1667083.13	5326584.43
838	1668628.58	5327207.53
839	1670269.59	5327496.90
774	1673726.74	5327731.74
775	1675400.44	5327165.71
776	1676920.94	5326265.85
777	1677816.68	5325499.14

778	1678940.38	5324135.68
779	1679757.88	5322569.33
780	1680233.85	5320867.78
781	1680347.70	5319104.58
782	1680094.50	5317355.93
783	1679726.55	5316235.69
784	1678893.56	5314677.46
785	1677756.35	5313325.14
786	1676364.09	5312237.19
787	1674776.95	5311460.64
788	1673644.21	5311133.12
789	1671887.54	5310942.84
790	1670710.94	5311020.23
791	1669536.12	5311118.45
792	1668386.19	5311378.31
793	1666756.15	5312059.39
794	1665302.14	5313062.75
795	1664087.00	5314345.03
796	1663163.21	5315850.83
797	1662570.69	5317515.06
798	1662335.04	5319265.83
799	1662591.26	5321603.91
800	1663200.47	5323262.06
801	1664139.31	5324758.44
802	1665367.22	5326028.39
803	1666831.13	5327017.06
804	1668467.80	5327681.73
805	1670206.53	5327993.69
806	1671972.18	5327939.47
Сектор 4.20 абсолютная высота от 47,37 м до 49,56 м		
774	1673726.74	5327731.74
775	1675400.44	5327165.71
776	1676920.94	5326265.85
777	1677816.68	5325499.14
778	1678940.38	5324135.68
779	1679757.88	5322569.33
780	1680233.85	5320867.78
781	1680347.70	5319104.58
782	1680094.50	5317355.93
783	1679726.55	5316235.69
784	1678893.56	5314677.46
785	1677756.35	5313325.14
786	1676364.09	5312237.19

787	1674776.95	5311460.64
788	1673644.21	5311133.12
789	1671887.54	5310942.84
790	1670710.94	5311020.23
791	1669536.12	5311118.45
792	1668386.19	5311378.31
793	1666756.15	5312059.39
794	1665302.14	5313062.75
795	1664087.00	5314345.03
796	1663163.21	5315850.83
797	1662570.69	5317515.06
798	1662335.04	5319265.83
799	1662591.26	5321603.91
800	1663200.47	5323262.06
801	1664139.31	5324758.44
802	1665367.22	5326028.39
803	1666831.13	5327017.06
804	1668467.80	5327681.73
805	1670206.53	5327993.69
806	1671972.18	5327939.47
569	1672009.41	5328438.86
570	1673862.21	5328213.04
571	1675628.57	5327609.83
572	1677232.50	5326655.18
573	1678604.97	5325390.16
574	1679686.94	5323869.94
575	1680599.25	5321557.44
576	1680847.58	5319707.45
577	1680708.90	5317846.02
578	1680189.15	5316053.23
579	1679310.69	5314406.24
580	1678111.32	5312975.92
581	1676642.65	5311823.81
582	1674967.86	5310999.51
583	1673159.04	5310538.00
584	1671916.99	5310443.44
585	1670673.71	5310520.82
586	1669432.66	5310628.59
587	1667628.60	5311108.12
588	1665962.30	5311949.57
589	1664505.48	5313116.70
590	1663682.05	5314051.43
591	1662707.96	5315643.80

592	1662083.38	5317402.87
593	1661835.17	5319252.94
594	1661884.75	5320497.62
595	1662279.31	5322322.06
596	1663041.80	5324025.83
597	1664139.39	5325535.63
598	1665524.85	5326786.49
599	1667138.56	5327724.59
600	1668307.21	5328155.70
601	1670143.54	5328490.54
Сектор 4.21 абсолютная высота от 49,56 м до 51,73 м		
569	1672009.41	5328438.86
570	1673862.21	5328213.04
571	1675628.57	5327609.83
572	1677232.50	5326655.18
573	1678604.97	5325390.16
574	1679686.94	5323869.94
575	1680599.25	5321557.44
576	1680847.58	5319707.45
577	1680708.90	5317846.02
578	1680189.15	5316053.23
579	1679310.69	5314406.24
580	1678111.32	5312975.92
581	1676642.65	5311823.81
582	1674967.86	5310999.51
583	1673159.04	5310538.00
584	1671916.99	5310443.44
585	1670673.71	5310520.82
586	1669432.66	5310628.59
587	1667628.60	5311108.12
588	1665962.30	5311949.57
589	1664505.48	5313116.70
590	1663682.05	5314051.43
591	1662707.96	5315643.80
592	1662083.38	5317402.87
593	1661835.17	5319252.94
594	1661884.75	5320497.62
595	1662279.31	5322322.06
596	1663041.80	5324025.83
597	1664139.39	5325535.63
598	1665524.85	5326786.49
599	1667138.56	5327724.59
600	1668307.21	5328155.70

601	1670143.54	5328490.54
603	1672046.62	5328938.15
604	1673998.11	5328694.77
605	1675253.06	5328310.79
606	1677006.64	5327420.23
607	1678539.30	5326188.23
608	1679785.34	5324666.71
609	1680691.34	5322921.18
610	1681086.59	5321669.69
611	1681347.50	5319720.40
612	1681201.38	5317759.15
613	1680654.49	5315870.01
614	1679730.25	5314133.99
615	1678923.40	5313098.83
616	1677465.54	5311778.70
617	1675767.05	5310787.12
618	1673900.75	5310166.59
619	1671946.66	5309943.72
620	1670636.49	5310021.50
621	1669329.29	5310138.88
622	1668050.76	5310435.32
623	1666239.82	5311202.45
624	1664625.70	5312326.08
625	1663277.59	5313758.04
626	1662253.29	5315436.92
627	1661596.69	5317290.75
628	1661335.95	5319240.04
629	1661620.85	5321843.01
630	1662297.06	5323689.72
631	1663339.07	5325357.57
632	1664702.20	5326775.09
633	1666328.01	5327881.51
634	1668146.82	5328629.40
635	1670080.66	5328986.72
Сектор 4.22 абсолютная высота от 51,73 м до 53,91 м		
603	1672046.62	5328938.15
604	1673998.11	5328694.77
605	1675253.06	5328310.79
606	1677006.64	5327420.23
607	1678539.30	5326188.23
608	1679785.34	5324666.71
609	1680691.34	5322921.18
610	1681086.59	5321669.69

611	1681347.50	5319720.40
612	1681201.38	5317759.15
613	1680654.49	5315870.01
614	1679730.25	5314133.99
615	1678923.40	5313098.83
616	1677465.54	5311778.70
617	1675767.05	5310787.12
618	1673900.75	5310166.59
619	1671946.66	5309943.72
620	1670636.49	5310021.50
621	1669329.29	5310138.88
622	1668050.76	5310435.32
623	1666239.82	5311202.45
624	1664625.70	5312326.08
625	1663277.59	5313758.04
626	1662253.29	5315436.92
627	1661596.69	5317290.75
628	1661335.95	5319240.04
629	1661620.85	5321843.01
630	1662297.06	5323689.72
631	1663339.07	5325357.57
632	1664702.20	5326775.09
633	1666328.01	5327881.51
634	1668146.82	5328629.40
635	1670080.66	5328986.72
740	1668549.26	5309783.58
741	1666596.76	5310460.78
742	1664825.20	5311524.92
743	1663310.27	5312930.54
744	1662116.69	5314617.56
745	1661295.43	5316513.92
746	1660837.74	5319227.13
747	1660991.45	5321287.92
748	1661565.53	5323273.07
749	1662535.44	5325097.79
750	1663859.74	5326684.13
751	1665481.87	5327964.34
752	1667332.51	5328883.73
753	1669332.63	5329403.05
754	1670763.68	5329520.92
755	1672083.84	5329437.37
756	1673457.98	5329311.53
757	1674801.72	5328997.69

758	1676704.60	5328188.49
759	1678400.34	5327005.16
760	1679816.43	5325498.32
761	1680574.63	5324345.36
762	1681397.11	5322448.13
763	1681811.74	5320422.27
764	1681800.77	5318354.42
765	1681364.67	5316333.04
766	1680522.08	5314444.57
767	1679309.02	5312769.82
768	1677777.39	5311380.41
769	1675992.69	5310335.78
770	1674031.26	5309680.63
771	1671977.00	5309442.98
772	1670599.27	5309522.26
Сектор 4.23 абсолютная высота от 53,91 м до 56,13 м		
740	1668549.26	5309783.58
741	1666596.76	5310460.78
742	1664825.20	5311524.92
743	1663310.27	5312930.54
744	1662116.69	5314617.56
745	1661295.43	5316513.92
746	1660837.74	5319227.13
747	1660991.45	5321287.92
748	1661565.53	5323273.07
749	1662535.44	5325097.79
750	1663859.74	5326684.13
751	1665481.87	5327964.34
752	1667332.51	5328883.73
753	1669332.63	5329403.05
754	1670763.68	5329520.92
755	1672083.84	5329437.37
756	1673457.98	5329311.53
757	1674801.72	5328997.69
758	1676704.60	5328188.49
759	1678400.34	5327005.16
760	1679816.43	5325498.32
761	1680574.63	5324345.36
762	1681397.11	5322448.13
763	1681811.74	5320422.27
764	1681800.77	5318354.42
765	1681364.67	5316333.04
766	1680522.08	5314444.57

767	1679309.02	5312769.82
768	1677777.39	5311380.41
769	1675992.69	5310335.78
770	1674031.26	5309680.63
771	1671977.00	5309442.98
772	1670599.27	5309522.26
638	1674269.81	5329657.99
639	1676315.63	5328944.28
640	1678171.37	5327825.78
641	1679757.98	5326350.13
642	1681007.86	5324580.18
643	1681867.77	5322591.33
644	1682301.07	5320468.28
645	1682289.29	5318301.47
646	1681832.91	5316183.22
647	1680951.37	5314203.77
648	1679682.21	5312447.46
649	1678079.50	5310989.11
650	1676211.52	5309890.52
651	1674157.84	5309199.51
652	1672005.97	5308944.51
653	1670562.06	5309023.09
654	1669839.90	5309066.46
655	1667715.23	5309492.36
656	1665723.26	5310345.40
657	1663948.87	5311589.00
658	1662467.65	5313170.84
659	1661674.80	5314380.13
660	1660815.02	5316369.14
661	1660381.90	5318492.28
662	1660393.88	5320659.09
663	1660850.44	5322777.27
664	1661732.13	5324756.59
665	1663001.36	5326512.72
666	1664604.07	5327970.88
667	1666471.99	5329068.96
668	1667825.67	5329577.17
669	1669954.72	5329979.67
688	1672158.25	5330435.61
Сектор 4.24 абсолютная высота от 56,13 м до 58,27 м		
638	1674269.81	5329657.99
639	1676315.63	5328944.28
640	1678171.37	5327825.78

641	1679757.98	5326350.13
642	1681007.86	5324580.18
643	1681867.77	5322591.33
644	1682301.07	5320468.28
645	1682289.29	5318301.47
646	1681832.91	5316183.22
647	1680951.37	5314203.77
648	1679682.21	5312447.46
649	1678079.50	5310989.11
650	1676211.52	5309890.52
651	1674157.84	5309199.51
652	1672005.97	5308944.51
653	1670562.06	5309023.09
654	1669839.90	5309066.46
655	1667715.23	5309492.36
656	1665723.26	5310345.40
657	1663948.87	5311589.23
658	1662467.65	5313170.84
659	1661674.80	5314380.13
660	1660815.02	5316369.14
661	1660381.90	5318492.28
662	1660393.88	5320659.09
663	1660850.44	5322777.27
664	1661732.13	5324756.59
665	1663001.36	5326512.72
666	1664604.07	5327970.88
667	1666471.99	5329068.96
668	1667825.67	5329577.17
669	1669954.72	5329979.67
688	1672158.25	5330435.61
672	1668277.24	5308820.08
673	1666138.09	5309570.72
674	1664817.44	5310308.67
675	1663057.02	5311737.04
676	1661626.85	5313495.98
677	1660587.70	5315510.77
678	1659983.72	5317695.78
679	1659840.54	5319958.19
680	1660164.24	5322201.87
681	1660941.05	5324331.51
682	1662137.96	5326256.64
683	1663704.12	5327895.48
684	1664921.07	5328794.02

685	1666948.29	5329808.37
686	1669140.40	5330385.58
687	1671404.28	5330501.11
688	1672158.25	5330435.61
689	1673663.89	5330289.75
690	1675849.40	5329688.11
691	1677865.15	5328651.19
692	1679625.51	5327223.03
693	1681055.71	5325464.30
694	1582094.96	5323449.70
695	1682699.13	5321264.81
696	1682842.52	5319002.45
697	1682519.03	5316758.72
698	1681742.39	5314628.96
699	1680545.60	5312703.66
700	1678979.48	5311064.61
701	1677110.57	5309781.47
702	1675018.28	5308908.77
703	1672791.50	5308483.58
704	1670524.85	5308523.97
Сектор 4.25 абсолютная высота от 58,27 м до 60,45 м		
672	1668277.24	5308820.08
673	1666138.09	5309570.72
674	1664817.44	5310308.67
675	1663057.02	5311737.04
676	1661626.85	5313495.98
677	1660587.70	5315510.77
678	1659983.72	5317695.78
679	1659840.54	5319958.19
680	1660164.24	5322201.87
681	1660941.05	5324331.51
682	1662137.96	5326256.64
683	1663704.12	5327895.48
684	1664921.07	5328794.02
685	1666948.29	5329808.37
686	1669140.40	5330385.58
687	1671404.28	5330501.11
688	1672158.25	5330435.61
689	1673663.89	5330289.75
690	1675849.40	5329688.11
691	1677865.15	5328651.19
692	1679625.51	5327223.03
693	1681055.71	5325464.30

694	1582094.96	5323449.70
695	1682699.13	5321264.81
696	1682842.52	5319002.45
697	1682519.03	5316758.72
698	1681742.39	5314628.96
699	1680545.60	5312703.66
700	1678979.48	5311064.61
701	1677110.57	5309781.47
702	1675018.28	5308908.77
703	1672791.50	5308483.58
704	1670524.85	5308523.97
706	1674541.45	5330621.05
707	1676773.54	5329833.74
708	1678797.15	5328606.06
709	1680526.51	5326990.04
710	1681888.35	5325054.14
711	1682824.94	5322880.39
712	1683296.59	5320560.89
713	1683283.30	5318193.94
714	1682785.61	5315879.84
715	1681824.61	5313716.67
716	1680441.00	5311796.11
717	1678693.42	5310199.55
718	1676655.94	5308994.68
719	1674414.89	5308232.56
720	1672065.27	5307945.50
721	1670487.65	5308024.90
722	1669698.99	5308075.56
723	1667379.81	5308549.62
724	1665206.87	5309488.54
725	1663885.34	5310353.85
726	1662155.93	5311970.11
727	1660794.15	5313906.24
728	1659857.70	5316080.18
729	1659386.25	5318399.79
730	1659399.78	5320766.77
731	1659897.69	5323080.79
732	1660858.87	5325243.81
733	1662242.58	5327164.17
734	1663990.18	5328760.50
735	1665321.37	5329610.64
736	1667504.66	5330524.72
737	1669828.84	5330972.38

738	1672195.45	5330934.65
Сектор 4.26 абсолютная высота от 60,45 м до 62,63 м		
706	1674541.45	5330621.05
707	1676773.54	5329833.74
708	1678797.15	5328606.06
709	1680526.51	5326990.04
710	1681888.35	5325054.14
711	1682824.94	5322880.39
712	1683296.59	5320560.89
713	1683283.30	5318193.94
714	1682785.61	5315879.84
715	1681824.61	5313716.67
716	1680441.00	5311796.11
717	1678693.42	5310199.55
718	1676655.94	5308994.68
719	1674414.89	5308232.56
720	1672065.27	5307945.50
721	1670487.65	5308024.90
722	1669698.99	5308075.56
723	1667379.81	5308549.62
724	1665206.87	5309488.54
725	1663885.34	5310353.85
726	1662155.93	5311970.11
727	1660794.15	5313906.24
728	1659857.70	5316080.18
729	1659386.25	5318399.79
730	1659399.78	5320766.77
731	1659897.69	5323080.79
732	1660858.87	5325243.81
733	1662242.58	5327164.17
734	1663990.18	5328760.50
735	1665321.37	5329610.64
736	1667504.66	5330524.72
737	1669828.84	5330972.38
738	1672195.45	5330934.65
472	1672232.64	5331433.65
473	1674677.23	5331102.51
474	1677002.43	5330278.39
475	1679109.94	5328996.13
476	1680910.66	5327309.94
477	1682328.45	5325291.08
478	1683303.38	5323024.89
479	1683794.20	5320607.19

480	1683780.15	5318140.19
481	1683261.82	5315728.19
482	1682261.09	5313473.17
483	1680820.28	5311470.50
484	1679000.29	5309804.85
485	1676878.07	5308546.67
486	1674543.37	5307749.17
487	1672094.90	5307446.07
488	1670450.45	5307525.88
489	1669628.54	5307580.17
490	1667212.15	5308078.31
491	1664948.74	5309060.16
492	1663572.44	5309963.76
493	1661771.66	5311650.21
494	1660353.91	5313669.33
495	1659379.13	5315935.72
496	1658888.53	5318353.56
497	1658902.83	5320820.60
498	1659421.41	5323232.53
499	1660422.34	5325487.39
500	1661863.28	5327489.85
501	1663683.30	5329155.25
502	1665805.46	5330413.20
503	1668140.03	5331210.51
504	1669765.93	5331468.66
Сектор 4.27 абсолютная высота от 62,63 м до 64,81 м		
472	1672232.64	5331433.65
473	1674677.23	5331102.51
474	1677002.43	5330278.39
475	1679109.94	5328996.13
476	1680910.66	5327309.94
477	1682328.45	5325291.08
478	1683303.38	5323024.89
479	1683794.20	5320607.19
480	1683780.15	5318140.19
481	1683261.82	5315728.19
482	1682261.09	5313473.17
483	1680820.28	5311470.50
484	1679000.29	5309804.85
485	1676878.07	5308546.67
486	1674543.37	5307749.17
487	1672094.90	5307446.07
488	1670450.45	5307525.88

489	1669628.54	5307580.17
490	1667212.15	5308078.31
491	1664948.74	5309060.16
492	1663572.44	5309963.76
493	1661771.66	5311650.21
494	1660353.91	5313669.33
495	1659379.13	5315935.72
496	1658888.53	5318353.56
497	1658902.83	5320820.60
498	1659421.41	5323232.53
499	1660422.34	5325487.39
500	1661863.28	5327489.85
501	1663683.30	5329155.25
502	1665805.46	5330413.20
503	1668140.03	5331210.51
504	1669765.93	5331468.66
438	1670413.25	5307026.89
439	1667869.73	5307375.55
440	1555451.12	5308236.58
441	1663259.49	5309573.63
442	1661387.31	5311330.28
443	1659913.57	5313432.38
444	1658900.45	5315791.24
445	1658390.67	5318307.32
446	1658341.99	5320019.75
447	1658527.93	5321722.75
448	1659237.94	5324189.74
449	1660437.00	5326459.60
450	1662074.53	5328436.58
451	1664081.42	5330037.27
452	1666373.01	5331194.16
453	1668852.62	5331858.45
454	1671415.63	5332002.11
455	1672269.84	5331932.61
456	1673973.95	5331758.28
457	1676445.59	5331065.14
458	1678723.50	5329881.66
459	1680711.57	5328257.72
460	1682325.93	5326261.85
461	1683498.47	5323978.21
462	1684179.70	5321503.16
463	1684340.87	5318941.11
464	1683975.17	5316400.15

465	1683098.00	5313987.49
466	1681746.36	5311804.93
467	1679977.27	5309944.57
468	1677865.38	5308484.92
469	1675499.78	5307487.58
470	1672980.30	5306994.64
Сектор 4.28 абсолютная высота от 64,81 м до 66,99 м		
438	1670413.25	5307026.89
439	1667869.73	5307375.55
440	1555451.12	5308236.58
441	1663259.49	5309573.63
442	1661387.31	5311330.28
443	1659913.57	5313432.38
444	1658900.45	5315791.24
445	1658390.67	5318307.32
446	1658341.99	5320019.75
447	1658527.93	5321722.75
448	1659237.94	5324189.74
449	1660437.00	5326459.60
450	1662074.53	5328436.58
451	1664081.42	5330037.27
452	1666373.01	5331194.16
453	1668852.62	5331858.45
454	1671415.63	5332002.11
455	1672269.84	5331932.61
456	1673973.95	5331758.28
457	1676445.59	5331065.14
458	1678723.50	5329881.66
459	1680711.57	5328257.72
460	1682325.93	5326261.85
461	1683498.47	5323978.21
462	1684179.70	5321503.16
463	1684340.87	5318941.11
464	1683975.17	5316400.15
465	1683098.00	5313987.49
466	1681746.36	5311804.93
467	1679977.27	5309944.57
468	1677865.38	5308484.92
469	1675499.78	5307487.58
470	1672980.30	5306994.64
178	1674948.92	5332065.50
179	1677460.49	5331167.91
180	1679735.99	5329776.56

181	1681679.59	5327950.02
182	1683209.45	5325754.19
183	1684261.15	5323314.06
184	1684790.38	5320699.84
185	1684774.83	5318032.60
186	1684215.15	5315424.67
187	1683134.89	5312985.87
188	1681579.53	5310818.92
189	1679614.56	5309015.08
190	1677222.72	5307650.34
191	1674800.54	5306782.18
192	1672154.24	5306447.16
193	1670376.05	5306527.93
194	1669487.61	5306589.43
195	1666876.56	5307135.49
196	1664431.98	5308203.08
197	1662256.84	5309747.23
198	1660442.75	5311702.87
199	1659066.09	5313987.65
200	1658184.85	5316505.31
201	1657836.11	5319149.83
202	1657907.64	5320928.38
203	1658221.50	5322680.48
204	1659132.53	5325187.42
205	1660536.10	5327455.58
206	1662373.09	5329389.46
207	1664566.15	5330907.64
208	1667022.92	5331946.19
209	1669639.94	5332461.38
210	1672307.03	5332431.54
Сектор 4.29 абсолютная высота от 66,99 м до 69,18 м		
178	1674948.92	5332065.50
179	1677460.49	5331167.91
180	1679735.99	5329776.56
181	1681679.59	5327950.02
182	1683209.45	5325754.19
183	1684261.15	5323314.06
184	1684790.38	5320699.84
185	1684774.83	5318032.60
186	1684215.15	5315424.67
187	1683134.89	5312985.87
188	1681579.53	5310818.92
189	1679614.56	5309015.08

190	1677222.72	5307650.34
191	1674800.54	5306782.18
192	1672154.24	5306447.16
193	1670376.05	5306527.93
194	1669487.61	5306589.43
195	1666876.56	5307135.49
196	1664431.98	5308203.08
197	1662256.84	5309747.23
198	1660442.75	5311702.87
199	1659066.09	5313987.65
200	1658184.85	5316505.31
201	1657836.11	5319149.83
202	1657907.64	5320928.38
203	1658221.50	5322680.48
204	1659132.53	5325187.42
205	1660536.10	5327455.58
206	1662373.09	5329389.46
207	1664566.15	5330907.64
208	1667022.92	5331946.19
209	1669639.94	5332461.38
210	1672307.03	5332431.54
143	1672344.22	5332930.43
144	1675084.71	5332546.90
145	1677689.41	5331612.56
146	1689948.84	5330166.65
147	1682063.83	5328269.96
148	1683649.68	5326002.17
149	1684739.74	5323458.60
150	1685288.15	5320746.16
151	1685271.86	5317978.84
152	1684691.52	5315272.98
153	1683571.52	5312742.32
154	1681958.92	5310493.26
155	1679921.50	5308620.34
156	1677544.90	5307202.31
157	1674929.04	5306298.80
158	1672183.88	5305947.79
159	1670338.86	5306029.01
160	1669417.16	5306094.12
161	1666708.87	5306664.20
162	1664992.79	5307346.92
163	1662633.04	5308793.06
164	1660617.87	5310690.09

165	1659031.99	5312958.23
166	1657942.06	5315502.12
167	1657393.88	5318214.80
168	1657410.49	5320982.24
169	1657991.16	5323688.09
170	1659111.47	5326218.61
171	1660724.30	5328467.45
172	1662761.86	5330340.07
173	1665138.49	5331757.78
174	1666862.41	5332419.90
175	1669577.01	5332957.63
Сектор 4.30 абсолютная высота от 69,18 м до 71,36 м		
143	1672344.22	5332930.43
144	1675084.71	5332546.90
145	1677689.41	5331612.56
146	1689948.84	5330166.65
147	1682063.83	5328269.96
148	1683649.68	5326002.17
149	1684739.74	5323458.60
150	1685288.15	5320746.16
151	1685271.86	5317978.84
152	1684691.52	5315272.98
153	1683571.52	5312742.32
154	1681958.92	5310493.26
155	1679921.50	5308620.34
156	1677544.90	5307202.31
157	1674929.04	5306298.80
158	1672183.88	5305947.79
159	1670338.86	5306029.01
160	1669417.16	5306094.12
161	1666708.87	5306664.20
162	1664992.79	5307346.92
163	1662633.04	5308793.06
164	1660617.87	5310690.09
165	1659031.99	5312958.23
166	1657942.06	5315502.12
167	1657393.88	5318214.80
168	1657410.49	5320982.24
169	1657991.16	5323688.09
170	1659111.47	5326218.61
171	1660724.30	5328467.45
172	1662761.86	5330340.07
173	1665138.49	5331757.78

174	1666862.41	5332419.90
175	1669577.01	5332957.63
109	1672381.40	5333429.30
110	1675220.49	5333028.29
111	1677918.31	5332057.19
112	1680361.68	5330556.74
113	1682448.06	5328589.89
114	1684089.91	5326239.15
115	1685218.32	5323603.14
116	1685785.92	5320792.47
117	1685768.88	5317925.08
118	1685167.88	5315121.30
119	1684008.14	5312498.78
120	1682338.30	5310167.60
121	1680228.44	5308225.60
122	1677767.08	5306754.29
123	1675057.54	5305815.44
124	1672213.52	5305448.45
125	1670301.67	5305530.11
126	1669346.70	5305598.81
127	1666541.08	5306192.84
128	1663915.42	5307346.17
129	1661579.92	5309010.39
130	1659632.61	5311115.64
131	1658155.22	5313573.52
132	1657209.74	5316280.88
133	1656895.50	5318168.55
134	1656912.87	5321036.14
135	1657249.96	5322919.83
136	1658228.12	5325615.43
137	1659735.05	5328055.11
138	1661707.51	5330136.50
139	1664062.69	5331772.26
140	1666701.78	5332893.75
141	1669514.02	5333453.94
Сектор 4.31 абсолютная высота от 71,36 м до 73,54 м		
109	1672381.40	5333429.30
110	1675220.49	5333028.29
111	1677918.31	5332057.19
112	1680361.68	5330556.74
113	1682448.06	5328589.89
114	1684089.91	5326239.15
115	1685218.32	5323603.14

116	1685785.92	5320792.47
117	1685768.88	5317925.08
118	1685167.88	5315121.30
119	1684008.14	5312498.78
120	1682338.30	5310167.60
121	1680228.44	5308225.60
122	1677767.08	5306754.29
123	1675057.54	5305815.44
124	1672213.52	5305448.45
125	1670301.67	5305530.11
126	1669346.70	5305598.81
127	1666541.08	5306192.84
128	1663915.42	5307346.17
129	1661579.92	5309010.39
130	1659632.61	5311115.64
131	1658155.22	5313573.52
132	1657209.74	5316280.88
133	1656895.50	5318168.55
134	1656912.87	5321036.14
135	1657249.96	5322919.83
136	1658228.12	5325615.43
137	1659735.05	5328055.11
138	1661707.51	5330136.50
139	1664062.69	5331772.26
140	1666701.78	5332893.75
141	1669514.02	5333453.94
75	1672418.59	5333928.14
76	1675356.26	5333509.66
77	1678147.21	5332501.81
78	1680674.51	5330946.82
79	1682832.29	5328909.82
80	1684530.13	5326476.12
81	1685696.90	5323747.68
82	1686283.69	5320838.79
83	1686265.90	5317871.32
84	1685644.25	5314969.61
85	1684444.76	5312255.24
86	1682717.69	5309841.94
87	1680535.37	5307830.86
88	1677989.26	5306306.28
89	1675186.03	5305332.09
90	1672243.16	5304949.12
91	1670264.48	5305031.23

92	1669276.35	5305103.65
93	1666373.75	5305721.92
94	1663657.87	5306918.28
95	1661242.53	5308642.58
96	1659228.91	5310822.57
97	1657701.40	5313366.88
98	1656985.63	5315213.32
99	1656399.18	5318122.37
100	1656417.34	5321089.84
101	1657039.33	5323991.42
102	1658239.07	5326705.54
103	1659966.29	5329118.49
104	1662148.60	5331129.21
105	1664694.58	5332653.47
106	1667497.56	5333627.42
107	1669451.30	5333949.84
Сектор 4.32 абсолютная высота от 73,54 м до 75,72 м		
75	1672418.59	5333928.14
76	1675356.26	5333509.66
77	1678147.21	5332501.81
78	1680674.51	5330946.82
79	1682832.29	5328909.82
80	1684530.13	5326476.12
81	1685696.90	5323747.68
82	1686283.69	5320838.79
83	1686265.90	5317871.32
84	1685644.25	5314969.61
85	1684444.76	5312255.24
86	1682717.69	5309841.94
87	1680535.37	5307830.86
88	1677989.26	5306306.28
89	1675186.03	5305332.09
90	1672243.16	5304949.12
91	1670264.48	5305031.23
92	1669276.35	5305103.65
93	1666373.75	5305721.92
94	1663657.87	5306918.28
95	1661242.53	5308642.58
96	1659228.91	5310822.57
97	1657701.40	5313366.88
98	1656985.63	5315213.32
99	1656399.18	5318122.37
100	1656417.34	5321089.84

101	1657039.33	5323991.42
102	1658239.07	5326705.54
103	1659966.29	5329118.49
104	1662148.60	5331129.21
105	1664694.58	5332653.47
106	1667497.56	5333627.42
107	1669451.30	5333949.84
41	1672455.77	5334426.96
42	1675492.03	5333991.01
43	1678376.10	5332946.42
44	1680987.34	5331336.90
45	1683216.51	5329229.75
46	1684970.35	5326713.10
47	1686175.48	5323892.22
48	1686781.46	5320885.11
49	1686762.92	5317817.57
50	1684817.93	1686120.61
51	1684881.39	5312011.69
52	1683097.07	5309516.29
53	1680842.31	5307436.14
54	1678211.43	5305858.28
55	1675314.53	5304848.75
56	1672272.80	5304449.81
57	1670227.29	5304532.38
58	1669205.91	5304608.41
59	1666206.05	5305250.66
60	1664306.15	5306013.18
61	1661694.67	5307623.04
62	1659465.42	5309730.59
63	1657711.67	5312247.63
64	1656506.78	5315068.82
65	1655901.14	5318076.13
66	1655920.07	5321143.71
67	1656562.75	5324143.24
68	1657802.28	5326949.22
69	1658935.56	5328653.90
70	1661043.18	5330882.71
71	1663560.17	5332636.07
72	1666381.24	5333840.64
73	1668388.36	5334446.05

9. Описание границ пятой подзоны:

9.1. Пятая подзона приаэродромной территории аэродрома гражданской авиации Охотск выделена по границам, установленным исходя из требований безопасности полетов и промышленной безопасности опасных производственных объектов с учетом максимального радиуса зон поражения в случаях происшествий техногенного характера на опасных производственных объектах.

9.2. Перечень координат характерных точек границ пятой подзоны приаэродромной территории аэродрома гражданской авиации Охотск приведен в таблице 6.1.

Таблица 6.1

Обозначение характерных точек границ	Координаты МСК-27 зона 5	
	X	Y
1	1658110.47	5313160.51
2	1643202.53	5306718.66
3	1640809.06	5315734.75
4	1656936.04	5317534.91
5	1656856.97	5318575.01
6	1656916.39	5320659.08
7	1657264.32	5322714.74
8	1657894.04	5324702.25
9	1658793.36	5326583.17
10	1659338.88	5327472.21
11	1659944.89	5328321.16
12	1661326.36	5329882.59
13	1662911.06	5331237.30
14	1664668.34	5332359.08
15	1666564.23	5333226.27
16	1667552.79	5333558.95
17	1668562.08	5333822.09
18	5334135.02	5334135.02
19	1672707.92	5334159.03
20	1674775.75	5333893.64
21	1675790.84	5333653.80
22	1677758.80	5332965.66
23	1679612.29	5332011.18
24	1680484.81	5331439.64
25	1681315.48	5330808.82

26	1682835.42	5329381.83
27	1683517.34	5328592.56
28	1684708.58	5326881.54
29	1685650.98	5325021.81
30	1700491.44	5331586.60
31	1700526.94	5331453.03
32	1700870.38	5331601.52
33	1703244.74	5322666.77
34	1686742.34	5320821.47
35	1686824.79	5318750.16
36	1686620.77	5316687.25
37	1686412.34	5315671.30
38	1685787.59	5313694.68
39	1684896.17	5311823.12
40	1683755.12	5310092.38
41	1682386.24	5308535.56
42	1681624.39	5307831.82
43	1679964.06	5306590.50
44	1678148.37	5305590.05
45	1676212.04	5304849.61
46	1675210.12	5304581.52
47	1673162.76	5304256.01
48	1672127.10	5304200.14
49	1670056.60	5304303.53
50	1669031.66	5304462.28
51	1668020.15	5304691.52
52	1666056.69	5305356.69
53	1665114.14	5305789.45
54	1663329.91	5306844.97
55	1661708.34	5308136.49
56	1660280.41	5309639.32
57	1659647.76	5310461.15
58	1658560.18	5312225.96
59	1658110.47	5313160.51

9.3. Муниципальные образования, в границах территорий которых полностью или частично расположена пятая подзона приаэродромной территории аэродрома гражданской авиации Охотск: Охотский район, поселок Охотск.

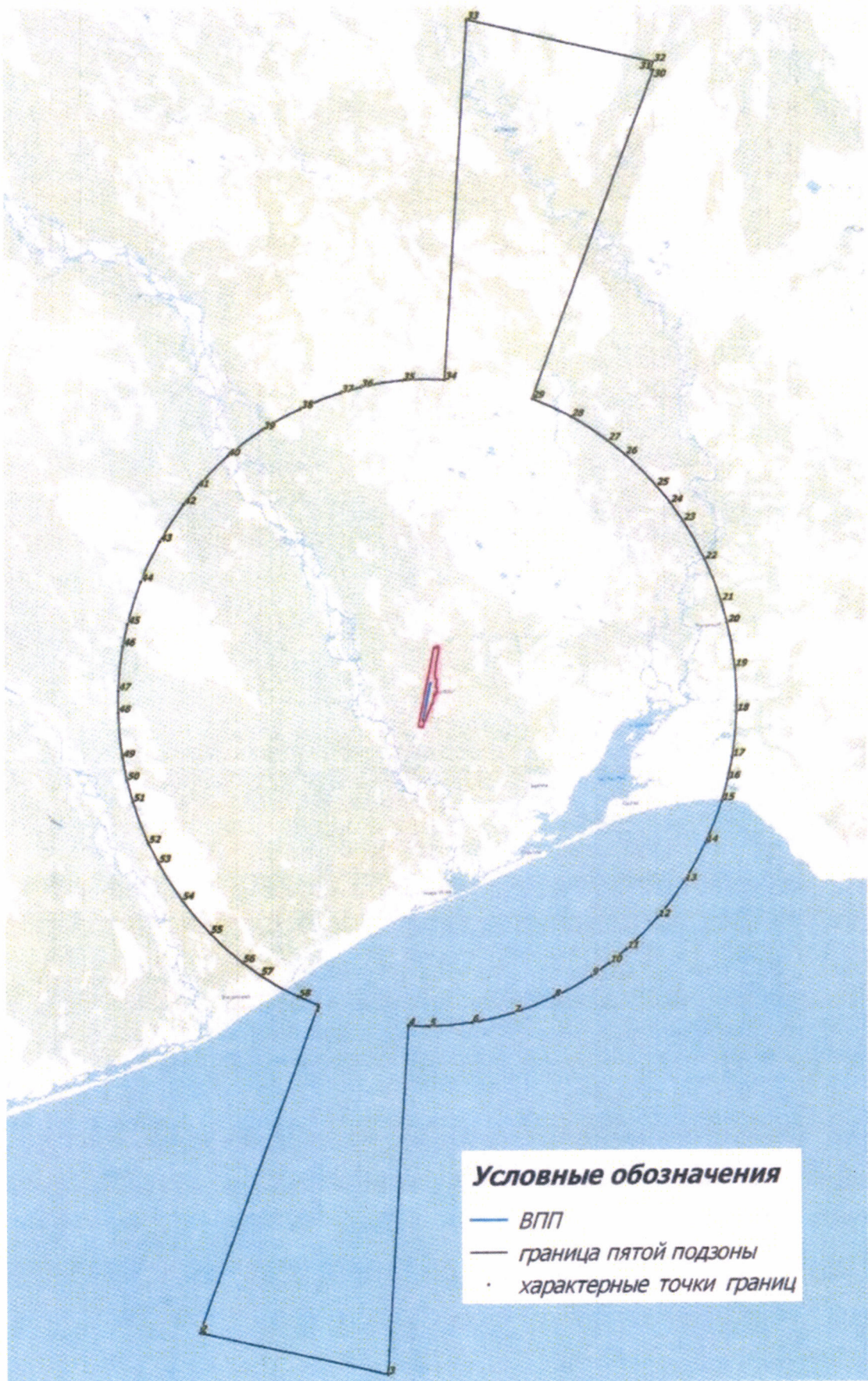
9.4. Перечень кадастровых кварталов, в границах территорий которых полностью или частично расположена пятая подзона приаэродромной территории аэродрома гражданской авиации Охотск, приведен в таблице 6.2.

Таблица 6.2

Номер строки	Номера кадастровых кварталов			
	1	2	3	4
1	27:11:0010305	27:11:0010301	27:11:0010104	27:11:0010702
2	27:11:0010304	27:11:0010303	27:11:0010105	27:11:0010703
3	27:11:0010901	27:11:0010302	27:11:0010106	27:11:0010601
4	27:11:0010403	27:11:0010102	27:11:0010107	27:11:0010602
5	27:11:0010402	27:11:0010101	27:11:0010108	-
6	27:11:0010401	27:11:0010103	27:11:0010701	-

9.5. Графическое изображение границ пятой подзоны приаэродромной территории аэродрома гражданской авиации Охотск приведено на схеме 6.

Схема 6



10. Описание границ шестой подзоны:

10.1. Шестая подзона приаэродромной территории аэродрома гражданской авиации Охотск выделена по границам, установленным на удалении 15 км от КТА.

10.2. Перечень координат характерных точек границ шестой подзоны приаэродромной территории аэродрома гражданской авиации Охотск приведен в таблице 7.1.

Таблица 7.1

Обозначение характерных точек границ	Координаты МСК-27 зона 5	
	X	Y
1	1671162.05	5334169.06
2	5333929.27	5333929.27
3	1668062.85	5333701.30
4	1666080.24	5333034.77
5	1665128.61	5332599.44
6	1663327.88	5331535.28
7	1661692.76	5330230.86
8	1660947.39	5329496.32
9	1659619.18	5327880.45
10	1659042.81	5327006.99
11	1658528.76	5326095.45
12	1657697.37	5324176.05
13	1657141.18	5322159.61
14	1656871.03	5320085.36
15	1656845.09	5319039.16
16	1657012.11	5316954.05
17	1657467.69	5314912.46
18	1657801.15	5313920.46
19	1658202.99	5312954.13
20	1659203.70	5311117.18
21	1660450.33	5309437.37
22	1661158.47	5308666.75
23	1662727.14	5307282.83
24	1663580.04	5306676.29
25	1664473.17	5306130.71
26	1666362.56	5305232.81
27	1667349.62	5304884.86
28	1669384.43	5304399.43

29	1670422.26	5304264.32
30	1672513.54	5304212.58
31	1674591.66	5304452.42
32	1675613.11	5304680.44
33	1677595.94	5305347.12
34	1678547.66	5305782.54
35	1680348.53	5306846.93
36	1681983.72	5308151.59
37	1682729.09	5308886.26
38	1684057.27	5310502.39
39	1684633.60	5311375.98
40	1685147.58	5312287.64
41	1685978.81	5314207.24
42	1686534.78	5316223.82
43	1686804.67	5318298.15
44	1686830.49	5319344.36
45	1686663.21	5321429.44
46	1686207.38	5323470.93
47	1685873.82	5324462.86
48	1685471.88	5325429.10
49	1684471.02	5327265.84
50	1683224.30	5328945.41
51	1682516.14	5329715.90
52	1680947.49	5331099.55
53	1680094.63	5331705.97
54	1679201.55	5332251.43
55	1677312.31	5333149.12
56	1676325.35	5333496.98
57	1674290.77	5333982.28
58	1673253.06	5334117.35
59	1671162.05	5334169.06

10.3. Муниципальное образование, в границах территории которого полностью или частично расположена шестая подзона приаэродромной территории аэродрома гражданской авиации Охотск: Охотский район.

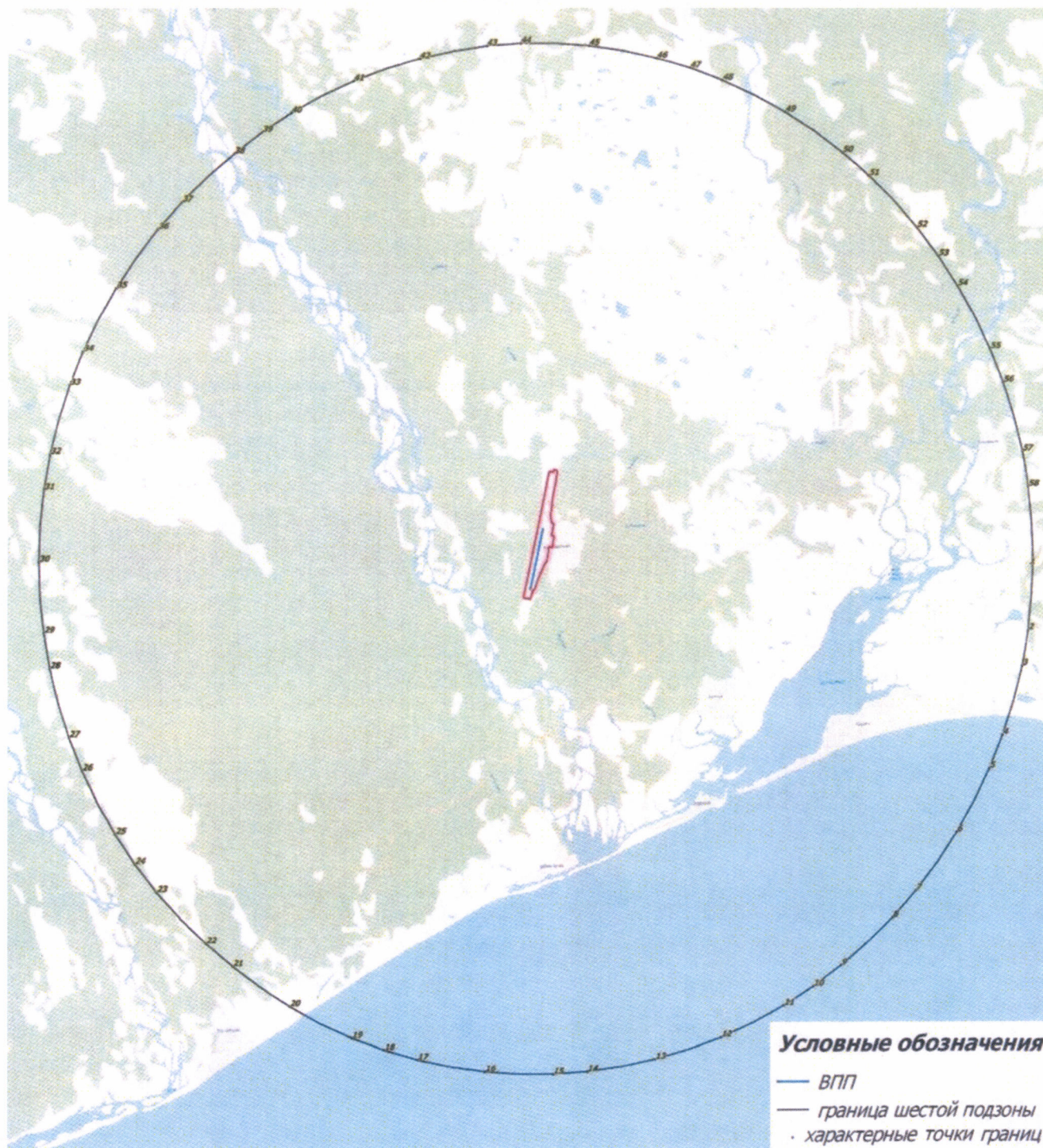
10.4. Перечень кадастровых кварталов, в границах территорий которых полностью или частично расположена шестая подзона приаэродромной территории аэродрома гражданской авиации Охотск, приведен в таблице 7.2.

Таблица 7.2

Номер строки	Номера кадастровых кварталов			
	1	2	3	4
1	27:11:0010305	27:11:0010301	27:11:0010104	27:11:0010702
2	27:11:0010304	27:11:0010303	27:11:0010105	27:11:0010703
3	27:11:0010901	27:11:0010302	27:11:0010106	27:11:0010601
4	27:11:0010403	27:11:0010102	27:11:0010107	27:11:0010602
5	27:11:0010402	27:11:0010101	27:11:0010108	-
6	27:11:0010401	27:11:0010103	27:11:0010701	-

10.5. Графическое изображение границы шестой подзоны приаэродромной территории аэродрома гражданской авиации Охотск приведено на схеме 7.

Схема 7



11. Описание границ седьмой подзоны:

11.1. Седьмая подзона приаэродромной территории аэродрома гражданской авиации Охотск определена из условий воздействия авиационного шума и включает территорию, ограниченную контуром эквивалентного уровня звука для дневного времени суток.

11.2. Перечень координат характерных точек границ седьмой подзоны приаэродромной территории аэродрома гражданской авиации Охотск приведен в таблице 8.1.

Таблица 8.1

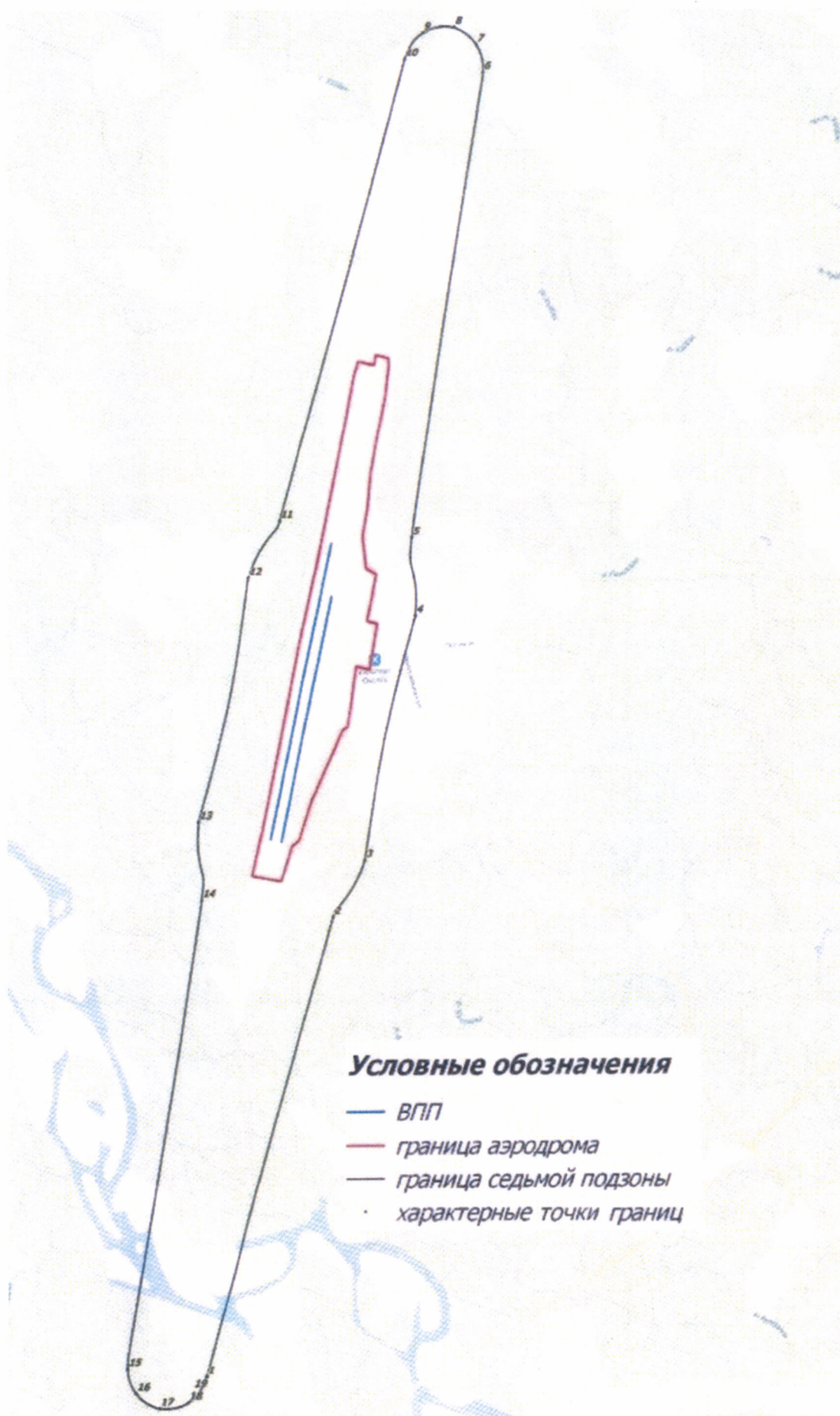
Обозначение характерных точек границ	Координаты МСК-27 зона 5	
	X	Y
1	1667174.47	5318207.17
2	1670409.33	5319310.71
3	1670806.71	5319568.05
4	1672526.18	5320024.76
5	1673086.74	5320022.28
6	1676373.87	5320693.95
7	1676571.96	5320652.32
8	1676701.11	5320494.09
9	1676672.32	5320259.23
10	1676494.53	5320116.38
11	1673254.72	5319032.70
12	1672858.10	5318776.71
13	1671138.37	5318319.93
14	1670579.91	5318321.14
15	1667259.40	5317627.38
16	1667079.33	5317684.47
17	1666965.90	5317851.62
18	1666998.07	5318064.53
19	1667174.47	5318207.17

11.3. Кадастровый квартал, в границах территории которого полностью или частично расположена седьмая подзона приаэродромной территории аэродрома гражданской авиации Охотск: 27:11:0010305.

11.4. Муниципальные образования, в границах территорий которых полностью или частично расположена седьмая подзона приаэродромной территории аэродрома гражданской авиации Охотск: Охотский район, поселок Охотск.

11.5. Графическое изображение границы седьмой подзоны приаэродромной территории аэродрома гражданской авиации Охотск приведено на схеме 8.

Схема 8



III. Перечень ограничений использования земельных участков и (или) расположенных на них объектов недвижимости и осуществления экономической и иной деятельности в границах приаэродромной территории аэродрома гражданской авиации Охотск

12. Приаэродромная территория аэродрома гражданской авиации Охотск является зоной с особыми условиями использования территорий.

В соответствии с требованиями Воздушного кодекса Российской Федерации и Федерального закона от 1 июля 2017 г. № 135-ФЗ «О внесении изменений в отдельные законодательные акты Российской Федерации в части совершенствования порядка установления и использования приаэродромной территории и санитарно-защитной зоны» (далее – Федеральный закон № 135-ФЗ) на приаэродромной территории аэродрома гражданской авиации Охотск установлены ограничения использования объектов недвижимости и осуществления деятельности.

12.1. Первая подзона приаэродромной территории аэродрома гражданской авиации Охотск:

Перечень ограничений использования объектов недвижимости и осуществления деятельности	Обоснование ограничений
В границах первой подзоны запрещается размещать объекты, не предназначенные для организации и обслуживания воздушного движения и воздушных перевозок, обеспечения взлета, посадки, руления и стоянки воздушных судов.	1. Подпункт 1 пункта 3 статьи 47 Воздушного кодекса Российской Федерации. 2. Подпункт 1 пункта 3 статьи 1 Федерального закона № 135-ФЗ. 3. Подпункт «а» пункта 1(1) Положения.

12.2. Вторая подзона приаэродромной территории аэродрома гражданской авиации Охотск:

Перечень ограничений использования объектов недвижимости и осуществления деятельности	Обоснование ограничений
В границах второй подзоны запрещается размещать объекты, не предназначенные для обслуживания пассажиров и обработки багажа, грузов и почты, обслуживания воздушных судов, хранения авиационного топлива и заправки воздушных судов, обеспечения энергоснабжения, а также объекты, не относящиеся к инфраструктуре аэропорта.	<ol style="list-style-type: none"> 1. Подпункт 2 пункта 3 статьи 47 Воздушного кодекса Российской Федерации. 2. Подпункт 2 пункта 3 статьи 1 Федерального закона № 135-ФЗ. 3. Подпункт «а» пункта 1(1) Положения.

12.3. Третья подзона приаэродромной территории аэродрома гражданской авиации Охотск:

Перечень ограничений использования объектов недвижимости и осуществления деятельности	Обоснование ограничений
<ol style="list-style-type: none"> 1. В границах третьей подзоны запрещается размещать объекты, высота которых превышает ограничения, приведенные в пункте 2 настоящей таблицы. 2. Строительство и реконструкция зданий, сооружений в границах третьей подзоны разрешается после определения максимально допустимой высоты здания, сооружения в зависимости от местоположения путем проведения соответствующих расчетов в соответствии с требованиями ФАП-262 с учетом следующих абсолютных высот ограничения объектов в Балтийской системе высот 1977 года⁵: сектор 3.1 – 164,26 м сектор 3.2.1 – от 64,26 м до 89,26 м сектор 3.2.2 – от 89,26 м до 114,26 м сектор 3.2.3 – от 114,26 м до 139,26 м сектор 3.2.4 – от 139,26 м до 164,26 м сектор 3.2.5 – от 89,26 м до 114,26 м 	<ol style="list-style-type: none"> 1. Подпункт 3 пункта 3 статьи 47 Воздушного кодекса Российской Федерации. 2. Подпункт 3 пункта 3 статьи 1 Федерального закона № 135-ФЗ. 3. Подпункт «б» пункта 1(1) Положения.

⁵ Постановление Правительства Российской Федерации от 24 ноября 2016 г. № 1240 «Об установлении государственных систем координат, государственной системы высот и государственной гравиметрической системы» (далее – постановление Правительства № 1240).

сектор 3.2.6 – от 114,26 м до 139,26 м
сектор 3.2.7 – от 139,26 м до 164,26 м
сектор 3.4.1 – 12,09 м
сектор 3.4.2 – от 12,09 м до 22,09 м
сектор 3.4.3 – от 22,09 м до 32,09 м
сектор 3.4.4 – от 32,09 м до 42,09 м
сектор 3.4.5 – от 42,09 м до 52,09 м
сектор 3.4.6 – от 52,09 м до 62,09 м
сектор 3.4.7 – от 126,92 м до 139,42 м
сектор 3.4.8 – от 139,42 м до 151,92 м
сектор 3.4.9 – от 151,92 м до 162,09 м
сектор 3.4.10 – 162,09 м
сектор 3.5.1 – от 12,09 м до 20,09 м
сектор 3.5.2 – от 20,09 м до 28,09 м
сектор 3.5.3 – от 28,09 м до 36,09 м
сектор 3.5.4 – от 36,09 м до 44,09 м
сектор 3.5.5 – от 44,09 м до 52,09 м
сектор 3.5.6 – от 52,09 м до 60,09 м
сектор 3.5.7 – от 60,09 м до 64,26 м
сектор 3.5.8 – от 78,13 м до 86,13 м
сектор 3.5.9 – от 86,13 м до 94,13 м
сектор 3.5.10 – от 94,13 м до 102,13 м
сектор 3.5.11 – от 102,13 м до 110,13 м
сектор 3.5.12 – от 110,13 м до 118,13 м
сектор 3.5.13 – от 118,13 м до 126,13 м
сектор 3.5.14 – от 126,13 м до 134,13 м
сектор 3.5.15 – от 134,13 м до 142,13 м
сектор 3.5.16 – от 142,13 м до 150,13 м
сектор 3.5.17 – от 150,13 м до 158,13 м
сектор 3.5.18 – от 158,13 м до 162,09 м
сектор 3.6.1 – от 12,52 м до 20,52 м
сектор 3.6.2 – от 20,52 м до 28,52 м
сектор 3.6.3 – от 28,52 м до 36,52 м
сектор 3.6.4 – от 36,52 м до 44,52 м
сектор 3.6.5 – от 44,52 м до 52,52 м
сектор 3.6.6 – от 52,52 м до 60,52 м
сектор 3.6.7 – от 60,52 м до 64,26 м
сектор 3.6.8 – от 78,76 м до 86,76 м
сектор 3.6.9 – от 86,76 м до 94,76 м
сектор 3.6.10 – от 94,76 м до 102,76 м
сектор 3.6.11 – от 110,76 м до 110,76 м
сектор 3.6.12 – от 110,76 м до 118,76 м
сектор 3.6.13 – от 118,76 м до 126,76 м
сектор 3.6.14 – от 126,76 м до 134,76 м

сектор 3.6.15 – от 134,76 м до 142,76 м
сектор 3.6.16 – от 142,76 м до 150,76 м
сектор 3.6.17 – от 150,76 м до 158,76 м
сектор 3.6.18 – от 158,76 м до 162,09 м
сектор 3.7.1 – от 21,61 м до 22,09 м
сектор 3.7.2 – от 22,09 м до 32,09 м
сектор 3.7.3 – от 32,09 м до 42,09 м
сектор 3.7.4 – от 42,09 м до 52,09 м
сектор 3.7.5 – от 52,09 м до 62,09 м
сектор 3.7.6 – от 62,09 м до 64,26 м
сектор 3.8.1 – от 12,52 м до 22,52 м
сектор 3.8.2 – от 22,52 м до 32,52 м
сектор 3.8.3 – от 32,52 м до 42,52 м
сектор 3.8.4 – от 42,52 м до 52,52 м
сектор 3.8.5 – от 52,52 м до 62,52 м
сектор 3.8.6 – от 62,52 м до 64,26 м
сектор 3.8.7 – от 127,78 м до 140,28 м
сектор 3.8.8 – от 140,28 м до 152,78 м
сектор 3.8.9 – от 152,78 м до 162,52 м
сектор 3.9.1 – от 13,55 м до 23,55 м
сектор 3.9.2 – от 23,55 м до 33,55 м
сектор 3.9.3 – от 33,55 м до 43,55 м
сектор 3.9.4 – от 43,55 м до 53,55 м
сектор 3.9.5 – от 53,55 м до 63,55 м
сектор 3.9.6 – от 63,55 м до 64,26 м
сектор 3.9.7 – от 23,55 м до 33,55 м
сектор 3.9.8 – от 33,55 м до 39,52 м
сектор 3.9.9 – от 60,02 м до 63,55 м
сектор 3.9.10 – от 63,55 м до 64,26 м
сектор 3.9.11 – от 129,84 м до 142,34 м
сектор 3.9.12 – от 142,34 м до 154,84 м
сектор 3.9.13 – от 154,84 м до 163,55 м
сектор 3.9.14 – 163,55 м
сектор 3.9.15 – от 129,84 м до 142,34 м
сектор 3.9.16 – от 142,34 м до 154,84 м
сектор 3.9.17 – от 154,84 м до 163,55 м
сектор 3.10.1 – от 13,55 м до 21,55 м
сектор 3.10.2 – от 21,55 м до 29,55 м
сектор 3.10.3 – от 29,55 м до 37,55 м
сектор 3.10.4 – от 37,55 м до 45,55 м
сектор 3.10.5 – от 45,55 м до 53,55 м
сектор 3.10.6 – от 53,55 м до 61,55 м
сектор 3.10.7 – от 61,55 м до 64,26 м
сектор 3.10.8 – от 80,27 м до 88,27 м

сектор 3.10.9 – от 88,27 м до 96,27 м
сектор 3.10.10 – от 96,27 м до 104,27 м
сектор 3.10.11 – от 104,27 м до 112,27 м
сектор 3.10.12 – от 112,27 м до 120,27 м
сектор 3.10.13 – от 120,27 м до 128,27 м
сектор 3.10.14 – от 128,27 м до 136,27 м
сектор 3.10.15 – от 136,27 м до 144,27 м
сектор 3.10.16 – от 144,27 м до 152,27 м
сектор 3.10.17 – от 152,27 м до 160,27 м
сектор 3.10.18 – от 160,27 м до 163,55 м
сектор 3.11.1 – от 14,26 м до 22,26 м
сектор 3.11.2 – от 22,26 м до 30,26 м
сектор 3.11.3 – от 30,26 м до 38,26 м
сектор 3.11.4 – от 38,26 м до 46,26 м
сектор 3.11.5 – от 46,26 м до 54,26 м
сектор 3.11.6 – от 54,26 м до 62,26 м
сектор 3.11.7 – от 62,26 м до 64,26 м
сектор 3.11.8 – от 88,54 м до 96,54 м
сектор 3.11.9 – от 96,54 м до 104,54 м
сектор 3.11.10 – от 104,54 м до 112,54 м
сектор 3.11.11 – от 112,54 м до 120,54 м
сектор 3.11.12 – от 120,54 м до 128,54 м
сектор 3.11.13 – от 128,54 м до 136,54 м
сектор 3.11.14 – от 136,54 м до 144,54 м
сектор 3.11.15 – от 144,54 м до 152,54 м
сектор 3.11.16 – от 152,44 м до 160,54 м
сектор 3.11.17 – от 160,54 м до 163,55 м
сектор 3.12.1 – от 14,26 м до 24,26 м
сектор 3.12.2 – от 24,26 м до 34,26 м
сектор 3.12.3 – от 34,26 м до 44,26 м
сектор 3.12.4 – от 44,26 м до 54,26 м
сектор 3.12.5 – от 54,26 м до 64,26 м
сектор 3.12.6 – от 144,31 м до 156,81 м
сектор 3.12.7 – от 156,81 м до 164,26 м
сектор 3.13.1 – от 12,52 м до 64,26 м
сектор 3.13.2 – 12,09 м
сектор 3.13.3 – 12,52 м
сектор 3.13.4 – от 12,09 м до 64,26 м

12.4. Четвертая подзона приаэродромной территории аэродрома гражданской авиации Охотск, в которой в соответствии с постановлением Правительства № 1240 абсолютная высота ограничения объектов устанавливается в Балтийской системе высот 1977 года:

Перечень ограничений использования объектов недвижимости и осуществления деятельности	Обоснование ограничений
<p>1. В границах четвертой подзоны запрещается размещать объекты, создающие помехи в работе наземных объектов средств и систем обслуживания воздушного движения, навигации, посадки и связи, предназначенных для организации воздушного движения и расположенных вне первой подзоны.</p> <p>2. В пределах четвертой подзоны запрещается без согласования с оператором аэродрома размещение объектов, превышающих следующие абсолютные высотные ограничения:</p> <p>секторы 4.1 – 4.3 строительство запрещено</p> <p>сектор 4.4 – 12,45 м</p> <p>сектор 4.5 – 16,84 м</p> <p>сектор 4.6 – от 16,84 м до 19,02 м</p> <p>сектор 4.7 – от 19,02 м до 21,18 м</p> <p>сектор 4.8 – от 21,18 м до 23,38 м</p> <p>сектор 4.9 – от 23,38 м до 25,54 м</p> <p>сектор 4.10 – от 25,54 м до 27,73 м</p> <p>сектор 4.11 – от 27,73 м до 29,91 м</p> <p>сектор 4.12 – от 29,91 м до 32,08 м</p> <p>сектор 4.13 – от 32,08 м до 34,28 м</p> <p>сектор 4.14 – от 34,28 м до 36,46 м</p> <p>сектор 4.15 – от 36,46 м до 38,64 м</p> <p>сектор 4.16 – от 38,64 м до 40,82 м</p> <p>сектор 4.17 – от 40,82 м до 43,01 м</p> <p>сектор 4.18 – от 43,01 м до 45,18 м</p> <p>сектор 4.19 – от 45,18 м до 47,33 м</p>	<p>1. Подпункт 4 пункта 3 статьи 47 Воздушного кодекса Российской Федерации.</p> <p>2. Подпункт 4 пункта 3 статьи 1 Федерального закона № 135-ФЗ.</p> <p>3. Подпункт «в» пункта 1(1) Положения.</p>

сектор 4.20 – от 47,37 м до 49,56 м сектор 4.21 – от 49,56 м до 51,73 м сектор 4.22 – от 51,73 м до 53,91 м сектор 4.23 – от 43,91 м до 56,13 м сектор 4.24 – от 56,13 м до 58,27 м сектор 4.25 – от 58,27 м до 60,45 м сектор 4.26 – от 60,45 м до 62,63 м сектор 4.27 – от 62,63 м до 64,81 м сектор 4.28 – от 64,81 м до 66,99 м сектор 4.29 – от 66,99 м до 69,18 м сектор 4.30 – от 69,18 м до 71,36 м сектор 4.31 – от 71,36 м до 73,54 м сектор 4.32 – от 73,54 м до 75,72 м	
---	--

12.5. Пятая подзона приаэродромной территории аэродрома гражданской авиации Охотск:

Перечень ограничений использования объектов недвижимости и осуществления деятельности	Обоснование ограничений
<p>1. В границах пятой подзоны запрещается размещать опасные производственные объекты⁶, функционирование которых может повлиять на безопасность полетов воздушных судов.</p> <p>2. В границах пятой подзоны допускается эксплуатация, строительство, реконструкция, капитальный ремонт, техническое перевооружение, консервация (далее – размещение) опасных производственных объектов при их соответствии установленным в пункте 3 настоящей таблицы ограничениям.</p> <p>3. Максимальные радиусы зон поражения при происшествиях техногенного характера на опасных производственных объектах, находящихся в пятой подзоне приаэродромной территории, в которых размещение таких объектов возможно, не должны достигать:</p>	<p>1. Подпункт 5 пункта 3 статьи 47 Воздушного кодекса Российской Федерации.</p> <p>2. Подпункт 5 пункта 3 статьи 1 Федерального закона № 135-ФЗ.</p> <p>3. Подпункт «г» пункта 1(1) Положения.</p> <p>4. Пункт 4 статьи 3 Федерального закона № 116-ФЗ.</p>

⁶ Пункт 1 статьи 2 Федерального закона от 21 июля 1997 г. № 116-ФЗ «О промышленной безопасности опасных производственных объектов» (далее – Федеральный закон № 116-ФЗ).

Перечень ограничений использования объектов недвижимости и осуществления деятельности	Обоснование ограничений
<p>по вертикали – высоты пролета воздушных судов (высота поверхности ограничения препятствий в третьей подзоне приаэродромной территории);</p> <p>по горизонтали – внешних границ первой и второй подзон приаэродромной территории аэродрома.</p> <p>4. При невозможности соблюдения ограничений, предусмотренных пунктом 3 настоящей таблицы, размещение опасных производственных объектов должно выполняться на основании специальных технических условий, разработанных для конкретного объекта капитального строительства в соответствии с положениями приказа Минстроя России от 30 ноября 2020 г. № 734/пр «Об утверждении Порядка разработки и согласования специальных технических условий для разработки проектной документации на объект капитального строительства» (зарегистрирован Минюстом России 18 декабря 2020 г., регистрационный № 61581) с изменениями, внесенными приказом Минстроя России от 22 октября 2021 г. № 774/пр (зарегистрирован Минюстом России 29 ноября 2021 г., регистрационный № 66058) (далее – Приказ № 734)⁷.</p>	

12.6. Шестая подзона приаэродромной территории аэродрома гражданской авиации Охотск:

Перечень ограничений использования объектов недвижимости и осуществления деятельности	Обоснование ограничений
<p>В границах шестой подзоны запрещается размещать объекты, способствующие привлечению и массовому скоплению птиц.</p>	<p>1. Подпункт 6 пункта 3 статьи 47 Воздушного кодекса Российской Федерации.</p> <p>2. Подпункт 6 пункта 3 статьи 1</p>

⁷ В соответствии с пунктом 2 Приказа № 734 данный акт действует до 1 сентября 2026 г.

Перечень ограничений использования объектов недвижимости и осуществления деятельности	Обоснование ограничений
	Федерального закона № 135-ФЗ. 3. Подпункт «д» пункта 1(1) Положения.

12.7. Седьмая подзона приаэродромной территории аэродрома гражданской авиации Охотск:

Перечень ограничений использования объектов недвижимости и осуществления деятельности	Обоснование ограничений
<p>В границах седьмой подзоны ввиду превышения уровня шумового воздействия в зоне запрета строительства нормируемых объектов запрещается размещать:</p> <p>а) палаты больниц и санаториев, операционные больницы;</p> <p>б) кабинеты врачей поликлиник, амбулаторий, диспансеров, больниц, санаториев;</p> <p>в) классные помещения, учебные кабинеты, учительские комнаты, аудитории образовательных организаций, конференц-залы, читальные залы библиотек;</p> <p>г) музыкальные классы;</p> <p>д) жилые комнаты квартир, домов стационарных организаций социального обслуживания, организации для детей-сирот и детей, оставшихся без попечения родителей, спальные помещения в школах-интернатах, дошкольных образовательных организациях, домов отдыха, пансионатов;</p> <p>е) жилые комнаты общежитий и номера гостиниц;</p> <p>ж) территории, непосредственно прилегающие к зданиям больниц и санаториев;</p> <p>з) территории, непосредственно прилегающие к зданиям жилых домов, домов отдыха, пансионатов, домов-интернатов для престарелых и инвалидов, дошкольных образовательных организаций и других образовательных организаций;</p> <p>и) территории, непосредственно прилегающие к зданиям гостиниц и общежитий;</p> <p>к) площадки отдыха, функционально выделенные на территории микрорайонов и</p>	<p>1. Подпункт 7 пункта 3 статьи 47 Воздушного кодекса Российской Федерации.</p> <p>2. Подпункт 7 пункта 3 статьи 1 Федерального закона № 135-ФЗ.</p> <p>3. Подпункт «е» пункта 1(1) Положения.</p> <p>4. Пункт 4 статьи 1, пункт 7 статьи 30 Градостроительного кодекса Российской Федерации.</p> <p>5. Пункт 1 статьи 23 Федерального закона от 30 марта 1999 г. № 52-ФЗ «О санитарно-эпидемиологическом благополучии населения».</p> <p>6. Санитарные правила и нормы СанПиН 1.2.3685-21 «Гигиенические нормативы и требования к обеспечению безопасности и (или) безвредности для человека факторов среды обитания», утвержденные постановлением № 2.</p>

Перечень ограничений использования объектов недвижимости и осуществления деятельности	Обоснование ограничений
групп жилых домов, домов отдыха, пансионатов, стационарных организаций социального обслуживания, организаций для детей-сирот и детей, оставшихся без попечения родителей, площадки дошкольных образовательных организаций и других образовательных организаций.	