



**МИНИСТЕРСТВО ТРАНСПОРТА РОССИЙСКОЙ ФЕДЕРАЦИИ
ФЕДЕРАЛЬНОЕ АГЕНТСТВО ВОЗДУШНОГО ТРАНСПОРТА**

(РОСАВИАЦИЯ)

ПРИКАЗ
МИНИСТЕРСТВО ТРАНСПОРТА РОССИЙСКОЙ ФЕДЕРАЦИИ

ЗАРЕГИСТРИРОВАНО № 561-П
Москва

Регистрационный № 74911

от "22" августа 2023г.

24 июля 2023г

**Об установлении приаэродромной территории аэродрома
гражданской авиации Белая Гора**

В соответствии со статьей 47 Воздушного кодекса Российской Федерации, подпунктом «в» пункта 2 Положения о приаэродромной территории, утвержденного постановлением Правительства Российской Федерации от 2 декабря 2017 г. № 1460, п р и к а з ы в а ю:

1. Установить приаэродромную территорию аэродрома гражданской авиации Белая Гора согласно приложению к настоящему приказу.

2. Настоящий приказ действует в течение срока, указанного в пункте 4 постановления Правительства Российской Федерации от 2 декабря 2017 г. № 1460 «Об утверждении Положения о приаэродромной территории и Правил разрешения разногласий, возникающих между высшими исполнительными органами государственной власти субъектов Российской Федерации, уполномоченными Правительством Российской Федерации федеральными органами исполнительной власти и Федеральной службой по надзору в сфере защиты прав потребителей и благополучия человека при согласовании проекта акта об установлении приаэродромной территории и при определении границ седьмой подзоны приаэродромной территории».

Руководитель

А.В. Нерадько

**Приаэродромная территория
аэродрома гражданской авиации Белая Гора**

I. Общие положения

1. Граница приаэродромной территории аэродрома гражданской авиации Белая Гора установлена путем наложения границ семи подзон.

2. В подзонах приаэродромной территории аэродрома гражданской авиации Белая Гора устанавливаются следующие ограничения использования земельных участков и (или) расположенных на них объектов недвижимости и осуществления экономической и иной деятельности (далее – ограничения использования объектов недвижимости и осуществления деятельности)¹:

первая подзона, в которой запрещается размещать объекты, не предназначенные для организации и обслуживания воздушного движения и воздушных перевозок, обеспечения взлета, посадки, руления и стоянки воздушных судов;

вторая подзона, в которой запрещается размещать объекты, не предназначенные для обслуживания пассажиров и обработки багажа, грузов и почты, обслуживания воздушных судов, хранения авиационного топлива и заправки воздушных судов, обеспечения энергоснабжения, а также объекты, не относящиеся к инфраструктуре аэропорта;

третья подзона, в которой запрещается размещать объекты, высота которых превышает ограничения, установленные уполномоченным Правительством

¹Статья 47 Воздушного кодекса Российской Федерации; пункт 1(1) Положения о приаэродромной территории, утвержденного постановлением Правительства Российской Федерации от 2 декабря 2017 г. № 1460 (далее соответственно – постановление № 1460, Положение), в соответствии с пунктом 4 постановления № 1460 данный акт действует до 1 сентября 2029 г.

Российской Федерации федеральным органом исполнительной власти при установлении соответствующей приаэродромной территории;

четвертая подзона, в которой запрещается размещать объекты, создающие помехи в работе наземных объектов средств и систем обслуживания воздушного движения, навигации, посадки и связи, предназначенных для организации воздушного движения и расположенных вне первой подзоны;

пятая подзона, в которой запрещается размещать опасные производственные объекты, функционирование которых может повлиять на безопасность полетов воздушных судов;

шестая подзона, в которой запрещается размещать объекты, способствующие привлечению и массовому скоплению птиц;

седьмая подзона, в которой в целях предотвращения негативного физического воздействия устанавливается перечень ограничений использования земельных участков, определенный в соответствии с земельным законодательством с учетом положений Воздушного кодекса Российской Федерации. При этом под указанным негативным физическим воздействием понимается несоответствие эквивалентного уровня звука, возникающего в связи с полетами воздушных судов, санитарно-эпидемиологическим требованиям².

² Постановление Главного государственного санитарного врача Российской Федерации от 28 января 2021 г. № 2 «Об утверждении санитарных правил и норм СанПиН 1.2.3685-21 «Гигиенические нормативы и требования к обеспечению безопасности и (или) безвредности для человека факторов среды обитания» (зарегистрировано Министерством юстиции Российской Федерации 29 января 2021 г., регистрационный № 62296) с изменениями, внесенными постановлением Главного государственного санитарного врача Российской Федерации от 30 декабря 2022 г. № 24 (зарегистрировано Министерством юстиции Российской Федерации 9 марта 2023 г., регистрационный № 72558) (далее – постановление № 2), в соответствии с пунктом 3 постановления № 2 данный акт действует до 1 марта 2027 г.; постановление Главного государственного санитарного врача Российской Федерации от 28 января 2021 г. № 3 «Об утверждении санитарных правил и норм СанПиН 2.1.3684-21 «Санитарно-эпидемиологические требования к содержанию территорий городских и сельских поселений, к водным объектам, питьевой воде и питьевому водоснабжению, атмосферному воздуху, почвам, жилым помещениям, эксплуатации производственных, общественных помещений, организации и проведению санитарно-противоэпидемических (профилактических) мероприятий» (зарегистрировано Министерством юстиции Российской Федерации 29 января 2021 г., регистрационный № 62297) с изменениями, внесенными постановлениями Главного государственного санитарного врача Российской Федерации от 26 июня 2021 г. № 16 (зарегистрировано Министерством юстиции Российской Федерации 7 июля 2021 г., регистрационный № 64146), от 14 декабря 2021 г. № 37 (зарегистрировано Министерством юстиции Российской Федерации 30 декабря 2021 г., регистрационный № 66692), от 14 февраля 2022 г. № 6 (зарегистрировано Министерством юстиции Российской Федерации 17 февраля 2022 г., регистрационный № 67331) (далее – постановление № 3), в соответствии с пунктом 3 постановления № 3 данный акт действует до 1 марта 2027 г.

3. Настоящее приложение включает³:

текстовое и графическое описания местоположения границ приаэродромной территории и выделенных на ней семи подзон и зон (секторов) внутри указанных подзон;

перечень координат характерных точек границ в системе координат, используемой для ведения Единого государственного реестра недвижимости (далее – перечень координат характерных точек границ);

перечень ограничений использования объектов недвижимости и осуществления деятельности в соответствии с Воздушным кодексом Российской Федерации.

II. Описание границ приаэродромной территории аэродрома гражданской авиации Белая Гора

4. Описание границ приаэродромной территории аэродрома гражданской авиации Белая Гора в соответствии с подпунктом «а» пункта 3 Положения включает перечень координат характерных точек границ.

4.1. Граница приаэродромной территории аэродрома гражданской авиации Белая Гора установлена по границе наиболее удалённых от контрольной точки аэродрома (далее – КТА) внешних границ подзон.

4.2. Перечень координат характерных точек границ приаэродромной территории аэродрома гражданской авиации Белая Гора приведен в таблице 1.1.

Таблица 1.1

Обозначение характерных точек границ	Координаты МСК-14, зона 7	
	X	Y
1	1681975,08	7444667,97
2	1688779,04	7458154,83
3	1688900,91	7458068,63
4	1689469,78	7459195,60
5	1693499,72	7457836,73
6	1697750,03	7457663,62

³ Статья 47 Воздушного кодекса Российской Федерации, пункт 3 Положения.

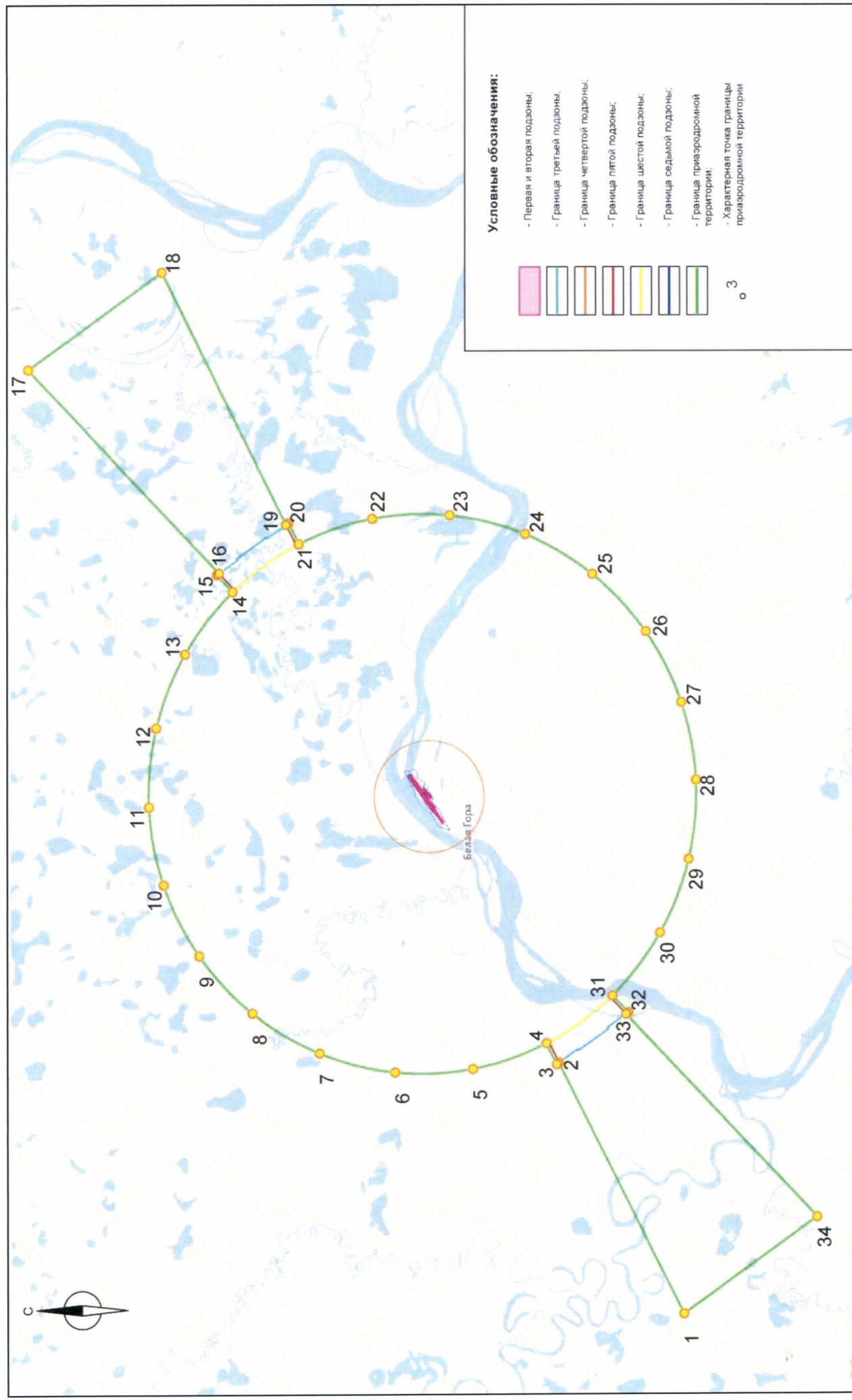
Обозначение характерных точек границ	Координаты МСК-14, зона 7	
	X	Y
7	1701878,03	7458690,63
8	1705551,72	7460835,17
9	1708475,67	7463924,77
10	1710414,72	7467710,96
11	1711212,93	7471889,24
12	1710806,09	7476123,57
13	1709226,94	7480073,43
14	1706602,47	7483421,16
15	1707476,25	7484332,30
16	1707354,39	7484418,49
17	1717804,21	7495326,75
18	1710483,18	7500504,65
19	1703679,23	7487017,80
20	1703557,36	7487103,99
21	1702984,66	7485969,55
22	1698950,91	7487329,32
23	1694708,24	7487509,01
24	1690580,24	7486482,00
25	1686906,54	7484337,45
26	1683982,59	7481247,85
27	1682043,54	7477461,66
28	1681245,34	7473283,39
29	1681652,17	7469049,05
30	1683231,33	7465099,19
31	1685855,80	7461751,46
32	1684982,01	7460840,33
33	1685103,88	7460754,13
34	1674654,05	7449845,88

4.3. Кадастровые кварталы, в границах территорий которых полностью или частично расположена приаэродромная территория аэродрома гражданской авиации Белая Гора: 14:01:040001, 14:01:050001, 14:01:010003, 14:01:040002, 14:01:050002.

4.4. Муниципальное образование Республики Саха (Якутия), в границах территории которого полностью или частично расположена приаэродромная территория аэродрома гражданской авиации Белая Гора: Абыйский улус (район).

4.5. Графическое изображение границ приаэродромной территории аэродрома гражданской авиации Белая Гора приведено на схеме 1.

Схема 1



5. Описание границ первой подзоны:

5.1. Первая подзона приаэродромной территории аэродрома гражданской авиации Белая Гора выделена по внешним границам земельных участков, предоставленных для размещения и эксплуатации зданий, сооружений и оборудования, подлежащих размещению в указанной подзоне, отграничивающим такие земельные участки от земельных участков, предназначенных для иных целей.

5.2. Перечень координат характерных точек границ первой подзоны приаэродромной территории аэродрома гражданской авиации Белая Гора приведен в таблице 2.1.

Таблица 2.1

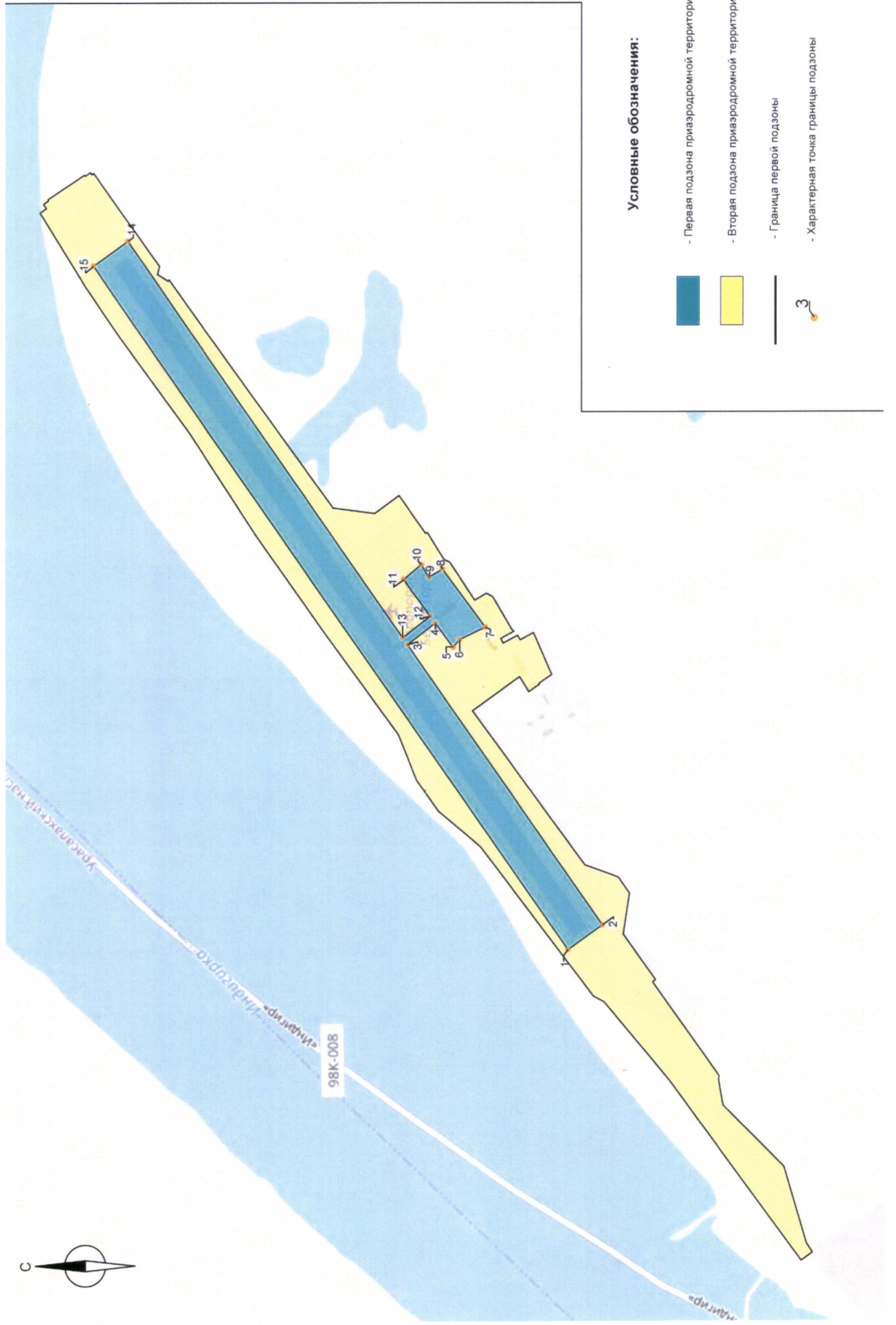
Обозначение характерных точек границ	Координаты МСК-14, зона 7	
	X	Y
1	1695682,72	7471717,76
2	1695596,99	7471778,39
3	1696082,56	7472464,94
4	1696012,76	7472517,91
5	1695968,50	7472458,49
6	1695952,38	7472477,15
7	1695887,93	7472507,61
8	1695994,86	7472649,59
9	1696028,88	7472629,21
10	1696047,66	7472660,56
11	1696092,22	7472624,57
12	1696025,06	7472534,42
13	1696094,46	7472481,77
14	1696780,58	7473451,18
15	1696865,98	7473390,78

5.3. Кадастровый квартал, в границах территории которого полностью или частично расположена первая подзона приаэродромной территории аэродрома гражданской авиации Белая гора: 14:01:050002.

5.4. Муниципальное образование, в границах территории которого полностью или частично расположена первая подзона приаэродромной территории аэродрома гражданской авиации Белая Гора: Абыйский улус (район).

5.5. Графическое изображение границ первой подзоны приаэродромной территории аэродрома гражданской авиации Белая Гора приведено на схеме 2.

Схема 2



6. Описание границ второй подзоны:

6.1. Вторая подзона приаэродромной территории аэродрома гражданской авиации Белая Гора выделена по внешним границам земельных участков, предоставленных для размещения и эксплуатации зданий, сооружений и оборудования, подлежащих размещению в указанной подзоне, отграничивающим такие земельные участки от земельных участков, предназначенных для иных целей.

6.2. Перечень координат характерных точек границ второй подзоны приаэродромной территории аэродрома гражданской авиации Белая Гора приведен в таблице 3.1.

Таблица 3.1

Обозначение характерных точек границ	Координаты МСК-14, зона 7	
	X	Y
1	1695103,16	7470954,85
2	1695429,61	7471397,04
3	1695593,16	7471589,84
4	1695619,70	7471604,14
5	1695754,50	7471780,09
6	1695899,84	7471969,80
7	1696006,34	7472057,97
8	1696059,96	7472132,49
9	1696105,60	7472245,42
10	1696283,79	7472486,79
11	1696459,01	7472730,32
12	1696624,57	7472980,77
13	1696799,60	7473216,67
14	1696886,83	7473341,23
15	1696999,57	7473520,46
16	1696983,64	7473531,86
17	1696990,78	7473541,91
18	1696978,19	7473550,14
19	1696980,01	7473552,85
20	1696888,72	7473612,71
21	1696886,94	7473609,92
22	1696874,21	7473618,97
23	1696870,17	7473613,24
24	1696865,40	7473616,69
25	1696701,24	7473389,82
26	1696706,43	7473370,56

Обозначение характерных точек границ	Координаты МСК-14, зона 7	
	X	Y
27	1696688,26	7473358,99
28	1696680,13	7473353,84
29	1696677,70	7473357,34
30	1696472,77	7473078,26
31	1696267,81	7472799,14
32	1696164,10	7472785,77
33	1696103,49	7472829,38
34	1696036,57	7472736,08
35	1696032,23	7472738,72
36	1695990,97	7472672,98
37	1695976,62	7472666,46
38	1695914,19	7472573,67
39	1695885,06	7472590,47
40	1695869,59	7472582,11
41	1695821,83	7472502,02
42	1695816,13	7472497,66
43	1695849,56	7472479,83
44	1695843,40	7472468,29
45	1695807,36	7472487,45
46	1695800,47	7472476,48
47	1695767,53	7472494,00
48	1695722,06	7472391,29
49	1695752,35	7472371,48
50	1695754,11	7472369,79
51	1695752,42	7472367,79
52	1695777,10	7472351,01
53	1695779,23	7472349,19
54	1695802,64	7472386,24
55	1695920,24	7472303,21
56	1695789,22	7472125,81
57	1695639,91	7471925,27
58	1695556,59	7471894,94
59	1695528,55	7471855,94
60	1695544,91	7471755,59
61	1695464,37	7471643,93
62	1695471,54	7471638,79
63	1695449,38	7471607,55
64	1695306,00	7471408,10
65	1695307,30	7471399,59
66	1695296,28	7471336,30
67	1695145,27	7471185,88

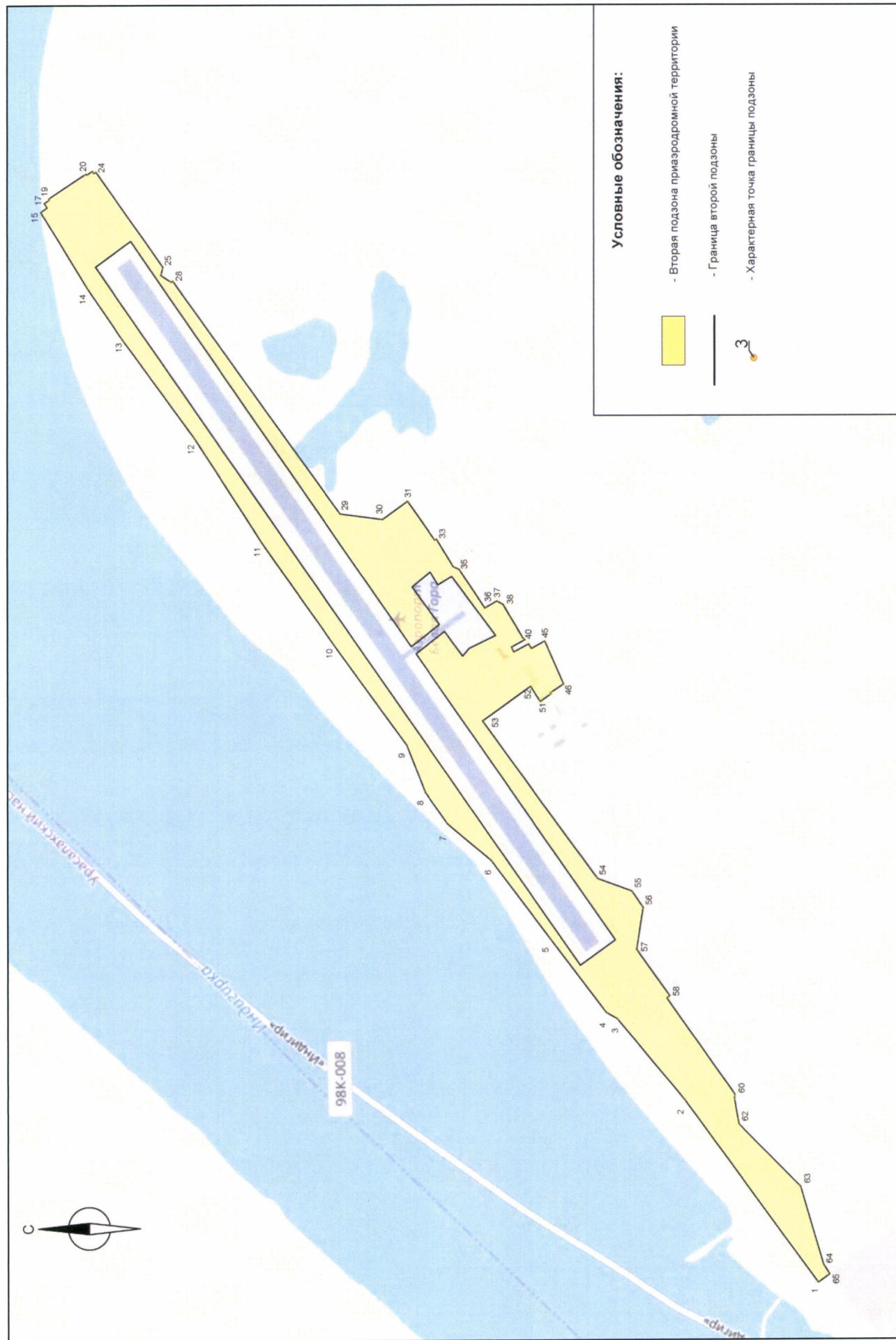
Обозначение характерных точек границ	Координаты МСК-14, зона 7	
	X	Y
68	1695089,87	7470997,75
69	1695075,08	7470974,90

6.3. Кадастровый квартал, в границах территории которого полностью или частично расположена вторая подзона приаэродромной территории аэродрома гражданской авиации Белая Гора: 14:01:050002.

6.4. Муниципальное образование, в границах территории которого полностью или частично расположена вторая подзона приаэродромной территории аэродрома гражданской авиации Белая Гора: Абыйский улус (район).

6.5. Графическое изображение границ второй подзоны приаэродромной территории аэродрома гражданской авиации Белая Гора приведено на схеме 3.

Схема 3



7. Описание границ третьей подзоны:

7.1. Третья подзона приаэродромной территории аэродрома гражданской авиации Белая Гора выделена в границах полос воздушных подходов, установленных в соответствии с Федеральными правилами использования воздушного пространства Российской Федерации, утвержденными постановлением Правительства Российской Федерации от 11 марта 2010 г. № 138 (далее – постановление № 138)⁴, и с учетом ограничительных поверхностей аэродрома в соответствии с Федеральными авиационными правилами «Требования, предъявляемые к аэродромам, предназначенным для взлета, посадки, руления и стоянки гражданских воздушных судов», утвержденными приказом Министерства транспорта Российской Федерации от 25 августа 2015 г. № 262 (зарегистрирован Министерством юстиции Российской Федерации 9 октября 2015 г., регистрационный № 39264), с изменениями, внесенными приказом Министерства транспорта Российской Федерации от 24 ноября 2017 г. № 495 (зарегистрирован Министерством юстиции Российской Федерации 21 декабря 2017 г., регистрационный № 49344) (далее – ФАП-262).

7.2. Перечень координат характерных точек границ третьей подзоны приаэродромной территории аэродрома гражданской авиации Белая Гора приведен в таблице 4.1.

Таблица 4.1

Обозначение характерных точек границ	Координаты МСК-14, зона 7	
	X	Y
1.1	1708475,67	7463924,78
1.2	1710300,35	7467389,67
1.3	1711165,96	7471207,93
1.4	1711013,78	7475121,43
1.5	1709853,54	7478862,51
1.6	1707763,87	7482175,96
1.8	1701430,35	7486655,79
1.9	1697605,91	7487522,95
1.10	1693691,40	7487369,90

⁴ В соответствии с пунктом 3 постановления № 138 данный акт действует до 1 ноября 2026 г.

Обозначение характерных точек границ	Координаты МСК-14, зона 7	
	X	Y
1.11	1689955,11	7486210,88
1.12	1686640,61	7484121,31
1.13	1683981,80	7481246,73
1.14	1682158,12	7477783,51
1.15	1681292,16	7473963,10
1.16	1681444,54	7470050,85
1.17	1682604,91	7466309,73
1.18	1684692,65	7462998,78
1.19	1687566,81	7460340,03
1.20	1691029,70	7458516,18
1.21	1694855,10	7457649,43
1.22	1698764,12	7457802,26
1.23	1702502,58	7458961,48
1.24	1705815,36	7461049,41
5.99	1689470,85	7459194,89
5.100	1685857,21	7461749,68
5.199	1706601,06	7483422,95
5.200	1702987,42	7485977,74
5.201	1701926,53	7478912,12
5.202	1700293,48	7480066,73
5.203	1706331,35	7485142,25
5.204	1704698,29	7486296,85
5.205	1706383,31	7485215,73
5.206	1704750,25	7486370,34
5.207	1692164,79	7465105,90
5.208	1690531,74	7466260,51
5.209	1687759,97	7458875,78
5.210	1686126,91	7460030,38
5.211	1687708,01	7458802,28
5.212	1686074,96	7459956,90

7.3. Кадастровые кварталы, в границах территорий которых полностью или частично расположена третья подзона приаэродромной территории аэродрома гражданской авиации Белая Гора: 14:01:040001, 14:01:040002, 14:01:050001, 14:01:050002, 14:01:010003.

7.4. Муниципальное образование, в границах территории которого полностью или частично расположена третья подзона приаэродромной территории аэродрома гражданской авиации Белая Гора: Абыйский улус (район).

7.5. Перечень координат характерных точек границ секторов третьей подзоны приаэродромной территории аэродрома гражданской авиации Белая Гора приведен в таблице 4.2.

Таблица 4.2

Обозначение характерных точек границ	Координаты МСК-14, зона 7	
	X	Y
Сектор 1 Высота абсолютная (далее – Набс) 177,37 м		
1.1	1708475,67	7463924,78
1.2	1710300,35	7467389,67
1.3	1711165,96	7471207,93
1.4	1711013,78	7475121,43
1.5	1709853,54	7478862,51
1.6	1707763,87	7482175,96
1.7	1704888,82	7484834,46
1.8	1701430,35	7486655,79
1.9	1697605,91	7487522,95
1.10	1693691,40	7487369,90
1.11	1689955,11	7486210,88
1.12	1686640,61	7484121,31
1.13	1683981,80	7481246,73
1.14	1682158,12	7477783,51
1.15	1681292,16	7473963,10
1.16	1681444,54	7470050,85
1.17	1682604,91	7466309,73
1.18	1684692,65	7462998,78
1.19	1687566,81	7460340,03
1.20	1691029,70	7458516,18
1.21	1694855,10	7457649,43
1.22	1698764,12	7457802,26
1.23	1702502,58	7458961,48
1.24	1705815,36	7461049,41
Сектор 2.1 Набс от 77,37 м до 102,37 м		
2.1.1	1699382,90	7469254,79
2.1.2	1700422,44	7470722,15
2.1.3	1692035,82	7474450,47
2.1.4	1693074,25	7475919,28
Сектор 2.2 Набс от 102,37 м до 127,37 м		
2.2.1	1699791,90	7468964,73

Обозначение характерных точек границ	Координаты МСК-14, зона 7	
	X	Y
2.2.2	1700830,66	7470433,44
2.2.3	1691627,57	7474739,13
2.2.4	1692666,33	7476207,84
Сектор 2.3 Набс от 127,37 м до 152,37 м		
2.3.1	1700200,15	7468676,06
2.3.2	1701238,88	7470144,72
2.3.3	1691219,63	7475027,71
2.3.4	1692258,32	7476496,66
Сектор 2.4 Набс от 152,37 м до 177,37 м		
2.4.1	1700608,40	7468387,40
2.4.2	1701647,09	7469856,00
2.4.3	1690811,21	7475316,68
2.4.4	1691849,85	7476785,57
Сектор 3 Набс от 27,37 м до 77,37 м		
3.1	1698975,54	7469542,27
3.2	1700014,22	7471010,87
3.3	1692444,08	7474161,80
3.4	1693483,03	7475630,78
Сектор 4 Набс от 27,37 м до 77,37 м		
4.1	1694644,17	7469467,32
4.2	1698645,03	7475124,12
4.3	1693813,22	7470048,48
4.4	1697814,11	7475705,33
Сектор 5.1 Набс от 27,9 м до 35,9 м		
5.3	1695624,52	7471575,58
5.4	1695476,57	7471678,44
5.9	1695386,90	7471131,24
5.10	1695137,86	7471307,32
Сектор 5.2 Набс от 35,9 м до 43,9 м		
5.9	1695386,90	7471131,24
5.10	1695137,86	7471307,32
5.15	1695149,28	7470686,89
5.16	1694798,17	7470935,13
Сектор 5.3 Набс от 43,9 м до 51,9 м		

Обозначение характерных точек границ	Координаты МСК-14, зона 7	
	X	Y
5.15	1695149,28	7470686,89
5.16	1694798,17	7470935,13
5.21	1694911,66	7470242,54
5.22	1694458,59	7470563,06
Сектор 5.4 Набс от 51,9 м до 59,9 м		
5.21	1694911,66	7470242,54
5.22	1694458,59	7470563,06
5.27	1694674,04	7469798,20
5.28	1694118,80	7470190,77
Сектор 5.5 Набс от 59,9 м до 67,9 м		
5.27	1694674,04	7469798,20
5.28	1694118,80	7470190,77
5.33	1694436,42	7469353,85
5.34	1693780,55	7469820,15
Сектор 5.6 Набс от 67,9 м до 75,9 м		
5.33	1694436,42	7469353,85
5.34	1693780,55	7469820,15
5.39	1694198,81	7468909,50
5.40	1693439,44	7469446,40
Сектор 5.7 Набс от 75,9 м до 83,9 м		
5.39	1694198,81	7468909,50
5.40	1693439,44	7469446,40
5.45	1693961,19	7468465,16
5.46	1693099,75	7469074,21
Сектор 5.8 Набс от 83,9 м до 91,99 м		
5.45	1693961,19	7468465,16
5.46	1693099,75	7469074,21
5.51	1693723,57	7468020,81
5.52	1692760,07	7468702,03
Сектор 5.9 Набс от 91,9 м до 99,9 м		
5.51	1693723,57	7468020,81
5.52	1692760,07	7468702,03
5.57	1693485,95	7467576,46
5.58	1692420,38	7468329,85
Сектор 5.10		

Обозначение характерных точек границ	Координаты МСК-14, зона 7	
	X	Y
Набс от 99,9 м до 107,9 м		
5.57	1693485,95	7467576,46
5.58	1692420,38	7468329,85
5.63	1693248,33	7467132,12
5.64	1692080,70	7467957,66
Сектор 5.11 Набс от 107,9 м до 115,9 м		
5.63	1693248,33	7467132,12
5.64	1692080,70	7467957,66
5.69	1693010,71	7466687,77
5.70	1691741,01	7467585,48
Сектор 5.12 Набс от 115,9 м до 123,9 м		
5.69	1693010,71	7466687,77
5.70	1691741,01	7467585,48
5.75	1692773,09	7466243,42
5.76	1691401,33	7467213,30
Сектор 5.13 Набс от 123,9 м до 131,9 м		
5.75	1692773,09	7466243,42
5.76	1691401,33	7467213,30
5.81	1692535,48	7465799,08
5.82	1691061,65	7466841,11
Сектор 5.14 Набс от 131,9 м до 139,9 м		
5.81	1692535,48	7465799,08
5.82	1691061,65	7466841,11
5.87	1692297,86	7465354,73
5.88	1690721,96	7466468,93
Сектор 5.15 Набс от 139,9 м до 147,9 м		
5.87	1692297,86	7465354,73
5.88	1690721,96	7466468,93
5.89	1692037,76	7464926,28
5.207	1692164,79	7465105,90
5.208	1690531,74	7466260,51
5.90	1690404,73	7466080,87
Сектор 5.16 Набс от 147,9 м до 155,9 м		
5.89	1692037,76	7464926,28
5.90	1690404,73	7466080,87

Обозначение характерных точек границ	Координаты МСК-14, зона 7	
	X	Y
5.91	1691749,10	7464518,02
5.92	1690116,05	7465672,63
Сектор 5.17 Набс от 155,9 м до 163,9 м		
5.91	1691749,10	7464518,02
5.92	1690116,05	7465672,63
5.93	1691460,45	7464109,75
5.94	1689827,40	7465264,36
Сектор 5.18 Набс от 163,9 м до 171,9 м		
5.93	1691460,45	7464109,75
5.94	1689827,40	7465264,36
5.95	1691171,80	7463701,49
5.96	1689538,78	7464856,08
Сектор 5.19 Набс от 171,9 м до 177,37 м		
5.95	1691171,80	7463701,49
5.96	1689538,78	7464856,08
5.211	1687708,01	7458802,28
5.212	1686074,96	7459956,90
Сектор 5.20 Набс от 29,1 м до 37,1 м		
5.103	1696981,69	7473494,19
5.104	1696833,75	7473597,04
5.109	1697320,41	7473865,31
5.110	1697071,37	7474041,39
Сектор 5.21 Набс от 37,1 м до 45,1 м		
5.109	1697320,41	7473865,31
5.110	1697071,37	7474041,39
5.115	1697660,09	7474237,49
5.116	1697308,99	7474485,74
Сектор 5.22 Набс от 45,1 м до 53,1 м		
5.115	1697660,09	7474237,49
5.116	1697308,99	7474485,74
5.121	1697999,67	7474609,56
5.122	1697546,61	7474930,08
Сектор 5.23 Набс от 53,1 м до 61,1 м		
5.121	1697999,67	7474609,56

Обозначение характерных точек границ	Координаты МСК-14, зона 7	
	X	Y
5.122	1697546,61	7474930,08
5.127	1698339,46	7474981,86
5.128	1697784,22	7475374,43
Сектор 5.24 Набс от 61,1 м до 69,1 м		
5.127	1698339,46	7474981,86
5.128	1697784,22	7475374,43
5.133	1698677,72	7475352,48
5.134	1698021,84	7475818,78
Сектор 5.25 Набс от 69,1 м до 77,1 м		
5.133	1698677,72	7475352,48
5.134	1698021,84	7475818,78
5.139	1699018,83	7475726,23
5.140	1698259,46	7476263,12
Сектор 5.26 Набс от 77,1 м до 85,1 м		
5.139	1699018,83	7475726,23
5.140	1698259,46	7476263,12
5.145	1699358,52	7476098,41
5.146	1698497,08	7476707,47
Сектор 5.27 Набс от 85,1 м до 93,1 м		
5.145	1699358,52	7476098,41
5.146	1698497,08	7476707,47
5.151	1699698,20	7476470,60
5.152	1698734,70	7477151,82
Сектор 5.28 Набс от 93,1 м до 101,1 м		
5.151	1699698,20	7476470,60
5.152	1698734,70	7477151,82
5.157	1700037,88	7476842,78
5.158	1698972,32	7477596,16
Сектор 5.29 Набс от 101,1 м до 109,1 м		
5.157	1700037,88	7476842,78
5.158	1698972,32	7477596,16
5.163	1700377,57	7477214,96
5.164	1699209,94	7478040,51

Обозначение характерных точек границ	Координаты МСК-14, зона 7	
	X	Y
Сектор 5.30 Набс от 109,1 м до 117,1 м		
5.163	1700377,57	7477214,96
5.164	1699209,94	7478040,51
5.169	1700717,25	7477587,15
5.170	1699447,55	7478484,86
Сектор 5.31 Набс от 117,1 м до 125,1 м		
5.169	1700717,25	7477587,15
5.170	1699447,55	7478484,86
5.175	1701056,94	7477959,33
5.176	1699685,17	7478929,20
Сектор 5.32 Набс от 125,1 м до 133,1 м		
5.175	1701056,94	7477959,33
5.176	1699685,17	7478929,20
5.181	1701396,62	7478331,51
5.182	1699922,79	7479373,55
Сектор 5.33 Набс от 133,1 м до 141,1 м		
5.181	1701396,62	7478331,51
5.182	1699922,79	7479373,55
5.187	1701736,31	7478703,70
5.188	1700160,41	7479817,90
Сектор 5.34 Набс от 141,1 м до 149,1 м		
5.187	1701736,31	7478703,70
5.188	1700160,41	7479817,90
5.201	1701926,53	7478912,12
5.202	1700293,48	7480066,73
5.189	1702053,54	7479091,76
5.190	1700420,51	7480246,35
Сектор 5.35 Набс от 149,1 м до 157,1 м		
5.189	1702053,54	7479091,76
5.190	1700420,51	7480246,35
5.191	1702342,22	7479500,00
5.192	1700709,16	7480654,61
Сектор 5.36 Набс от 157,1 м до 165,1 м		

Обозначение характерных точек границ	Координаты МСК-14, зона 7	
	X	Y
5.191	1702342,22	7479500,00
5.192	1700709,16	7480654,61
5.193	1702630,87	7479908,26
5.194	1700997,82	7481062,88
Сектор 5.37 Набс от 165,1 м до 173,1 м		
5.193	1702630,87	7479908,26
5.194	1700997,82	7481062,88
5.195	1702919,49	7480316,55
5.196	1701286,47	7481471,14
Сектор 5.38 Набс от 173,1 м до 177,37 м		
5.195	1702919,49	7480316,55
5.196	1701286,47	7481471,14
5.206	1706383,31	7485215,73
5.207	1704750,25	7486370,34
Сектор 6.1 Набс от 25,5 м до 35,5 м		
5.1	1695725,48	7471614,42
5.2	1695480,52	7471787,61
5.3	1695624,52	7471575,58
5.4	1695476,57	7471678,44
5.5	1695498,07	7471162,86
5.6	1695429,67	7471211,22
5.7	1695199,00	7471374,31
5.8	1695130,63	7471422,65
Сектор 6.2 Набс от 35,5 м до 45,5 м		
5.5	1695498,07	7471162,86
5.6	1695429,67	7471211,22
5.11	1695270,66	7470711,30
5.12	1695192,05	7470766,87
Сектор 6.3 Набс от 45,5 м до 55,5 м		
5.11	1695270,66	7470711,30
5.12	1695192,05	7470766,87
5.17	1695043,24	7470259,74
5.18	1694954,43	7470322,53
Сектор 6.4 Набс от 55,5 м до 65,5 м		
5.17	1695043,24	7470259,74

Обозначение характерных точек границ	Координаты МСК-14, зона 7	
	X	Y
5.18	1694954,43	7470322,53
5.23	1694815,83	7469808,17
5.24	1694716,81	7469878,18
Сектор 6.5 Набс от 65,5 м до 75,5 м		
5.23	1694815,83	7469808,17
5.24	1694716,81	7469878,18
5.29	1694588,72	7469357,22
5.30	1694479,20	7469433,83
Сектор 6.6 Набс от 75,5 м до 85,5 м		
5.29	1694588,72	7469357,22
5.30	1694479,20	7469433,83
5.35	1694361,01	7468905,05
5.36	1694241,58	7468989,49
Сектор 6.7 Набс от 85,5 м до 98 м		
5.35	1694361,01	7468905,05
5.36	1694241,58	7468989,49
5.41	1694133,59	7468453,49
5.42	1694003,96	7468545,14
Сектор 6.8 Набс от 98 м до 110,5 м		
5.41	1694133,59	7468453,49
5.42	1694003,96	7468545,14
5.47	1693906,18	7468001,92
5.48	1693766,34	7468100,79
Сектор 6.9 Набс от 110,5 м до 123 м		
5.47	1693906,18	7468001,92
5.48	1693766,34	7468100,79
5.53	1693677,83	7467548,49
5.54	1693528,72	7467656,45
Сектор 6.10 Набс от 123 м до 135,5 м		
5.53	1693677,83	7467548,49
5.54	1693528,72	7467656,45
5.59	1693451,36	7467098,80
5.60	1693291,10	7467212,10
Сектор 6.11 Набс от 135,5 м до 148 м		

Обозначение характерных точек границ	Координаты МСК-14, зона 7	
	X	Y
5.59	1693451,36	7467098,80
5.60	1693291,10	7467212,10
5.65	1693223,95	7466647,24
5.66	1693053,49	7466767,75
Сектор 6.12 Набс от 148 м до 160,5 м		
5.65	1693223,95	7466647,24
5.66	1693053,49	7466767,75
5.71	1692996,53	7466195,67
5.72	1692815,87	7466323,41
Сектор 6.13 Набс от 160,5 м до 173 м		
5.71	1692996,53	7466195,67
5.72	1692815,87	7466323,41
5.77	1692769,12	7465744,11
5.78	1692578,25	7465879,06
Сектор 6.14 Набс от 173 м до 177,37 м		
5.77	1692769,12	7465744,11
5.78	1692578,25	7465879,06
5.83	1692678,15	7465563,48
5.84	1692483,21	7465701,34
Сектор 6.15 Набс 177,37 м		
5.83	1692678,15	7465563,48
5.84	1692483,21	7465701,34
5.87	1692297,86	7465354,73
5.89	1692037,76	7464926,28
5.91	1691749,10	7464518,02
5.93	1691460,45	7464109,75
5.95	1691171,80	7463701,49
5.97	1688405,10	7459788,24
5.99	1689470,85	7459194,89
5.201	1701926,53	7478912,12
5.209	1687759,97	7458875,78
Сектор 6.2.1 Набс от 35,5 м до 45,5 м		
5.7	1695199,00	7471374,31
5.8	1695130,63	7471422,65
5.13	1694859,32	7471002,12
5.14	1694780,74	7471057,68

Обозначение характерных точек границ	Координаты МСК-14, зона 7	
	X	Y
Сектор 6.3.1 Набс от 45,5 м до 55,5 м		
5.13	1694859,32	7471002,12
5.14	1694780,74	7471057,68
5.19	1694519,63	7470629,94
5.20	1694430,85	7470692,71
Сектор 6.4.1 Набс от 55,5 м до 65,5 м		
5.19	1694519,63	7470629,94
5.20	1694430,85	7470692,71
5.25	1694179,95	7470257,76
5.26	1694080,96	7470327,75
Сектор 6.5.1 Набс от 65,5 м до 75,5 м		
5.25	1694179,95	7470257,76
5.26	1694080,96	7470327,75
5.31	1693840,26	7469885,57
5.32	1693733,51	7469967,03
Сектор 6.6.1 Набс от 75,5 м до 85,5 м		
5.31	1693840,26	7469885,57
5.32	1693733,51	7469967,03
5.37	1693500,05	7469512,81
5.38	1693381,17	7469597,81
Сектор 6.7.1 Набс от 85,5 м до 98 м		
5.37	1693500,05	7469512,81
5.38	1693381,17	7469597,81
5.43	1693160,89	7469141,21
5.44	1693031,28	7469232,85
Сектор 6.8.1 Набс от 98 м до 110,5 м		
5.43	1693160,89	7469141,21
5.44	1693031,28	7469232,85
5.49	1692821,21	7468769,02
5.50	1692680,37	7468866,82
Сектор 6.9.1 Набс от 110,5 м до 123 м		
5.49	1692821,21	7468769,02
5.50	1692680,37	7468866,82
5.55	1692481,52	7468396,84

Обозначение характерных точек границ	Координаты МСК-14, зона 7	
	X	Y
5.56	1692331,50	7468502,91
Сектор 6.10.1 Набс от 123 м до 135,5 м		
5.55	1692481,52	7468396,84
5.56	1692331,50	7468502,91
5.61	1692141,84	7468024,66
5.62	1691982,98	7468139,38
Сектор 6.11.1 Набс от 135,5 м до 148 м		
5.61	1692141,84	7468024,66
5.62	1691982,98	7468139,38
5.67	1691802,16	7467652,47
5.68	1691634,10	7467775,47
Сектор 6.12.1 Набс от 148 м до 160,5 м		
5.67	1691802,16	7467652,47
5.68	1691634,10	7467775,47
5.73	1691462,47	7467280,29
5.74	1691281,82	7467408,01
Сектор 6.13.1 Набс от 160,5 м до 173 м		
5.73	1691462,47	7467280,29
5.74	1691281,82	7467408,01
5.79	1691122,79	7466908,11
5.80	1690929,83	7467040,86
Сектор 6.14.1 Набс от 173 м до 177,37 м		
5.79	1691122,79	7466908,11
5.80	1690929,83	7467040,86
5.85	1690987,08	7466759,41
5.86	1690792,16	7466897,25
Сектор 6.15.1 Набс 177,37 м		
5.85	1690987,08	7466759,41
5.86	1690792,16	7466897,25
5.88	1690721,96	7466468,93
5.90	1690404,73	7466080,87
5.92	1690116,05	7465672,63
5.94	1689827,40	7465264,36
5.96	1689538,78	7464856,08
5.98	1686772,02	7460942,81

Обозначение характерных точек границ	Координаты МСК-14, зона 7	
	X	Y
5.100	1685857,21	7461749,68
5.204	1704698,29	7486296,85
5.210	1686126,91	7460030,38
Сектор 6.16 Набс от 26,7 м до 36,7 м		
5.101	1696977,75	7473385,01
5.102	1696732,79	7473558,20
5.103	1696981,69	7473494,19
5.104	1696833,75	7473597,04
5.105	1697327,64	7473749,98
5.106	1697259,27	7473798,32
5.107	1697028,60	7473961,41
5.108	1696960,20	7474009,76
Сектор 6.17 Набс от 36,7 м до 46,7 м		
5.105	1697327,64	7473749,98
5.106	1697259,27	7473798,32
5.111	1697677,53	7474114,94
5.112	1697598,95	7474170,50
Сектор 6.18 Набс от 46,7 м до 56,7 м		
5.111	1697677,53	7474114,94
5.112	1697598,95	7474170,50
5.117	1698027,42	7474479,91
5.118	1697938,64	7474542,69
Сектор 6.19 Набс от 56,7 м до 66,7 м		
5.117	1698027,42	7474479,91
5.118	1697938,64	7474542,69
5.123	1698377,32	7474844,88
5.124	1698278,32	7474914,87
Сектор 6.20 Набс от 66,7 м до 76,7 м		
5.123	1698377,32	7474844,88
5.124	1698278,32	7474914,87
5.129	1698724,77	7475205,59
5.130	1698618,00	7475287,05
Сектор 6.21 Набс от 76,7 м до 86,7 м		
5.129	1698724,77	7475205,59
5.130	1698618,00	7475287,05

Обозначение характерных точек границ	Координаты МСК-14, зона 7	
	X	Y
5.135	1699077,10	7475574,81
5.136	1698957,69	7475659,24
Сектор 6.22 Набс от 86,7 м до 99,2 м		
5.135	1699077,10	7475574,81
5.136	1698957,69	7475659,24
5.141	1699426,99	7475939,78
5.142	1699297,37	7476031,42
Сектор 6.23 Набс от 99,2 м до 111,7 м		
5.141	1699426,99	7475939,78
5.142	1699297,37	7476031,42
5.147	1699777,90	7476305,81
5.148	1699637,06	7476403,60
Сектор 6.24 Набс от 111,7 м до 124,2 м		
5.147	1699777,90	7476305,81
5.148	1699637,06	7476403,60
5.153	1700126,77	7476669,71
5.154	1699976,74	7476775,79
Сектор 6.25 Набс от 124,2 м до 136,7 м		
5.153	1700126,77	7476669,71
5.154	1699976,74	7476775,79
5.159	1700475,30	7477033,25
5.160	1700316,43	7477147,97
Сектор 6.26 Набс от 136,7 м до 149,2 м		
5.159	1700475,30	7477033,25
5.160	1700316,43	7477147,97
5.165	1700824,17	7477397,15
5.166	1700656,11	7477520,15
Сектор 6.27 Набс от 149,2 м до 161,7 м		
5.165	1700824,17	7477397,15
5.166	1700656,11	7477520,15
5.171	1701176,45	7477764,61
5.172	1700995,80	7477892,34
Сектор 6.28 Набс от 161,7 м до 174,2 м		
5.171	1701176,45	7477764,61

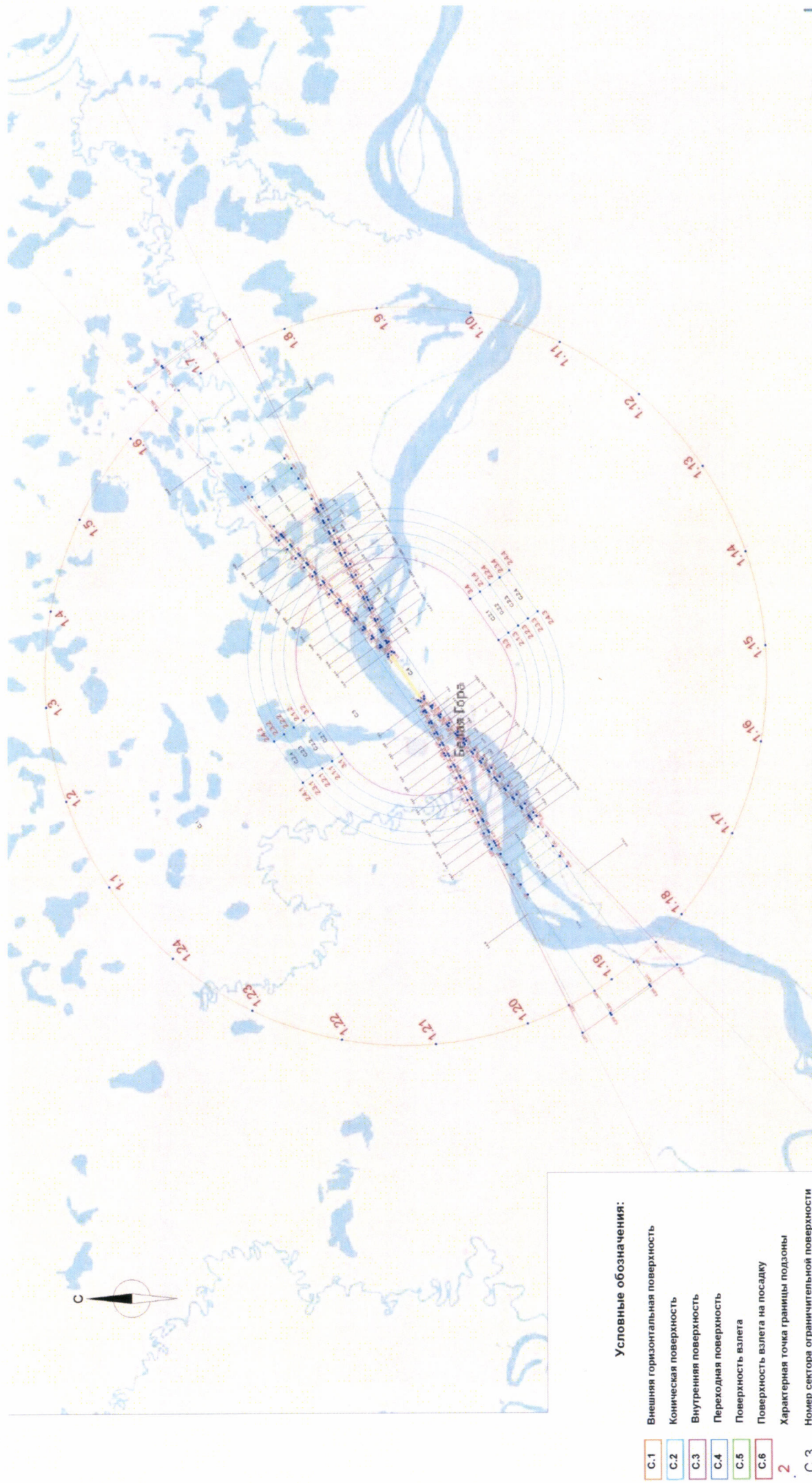
Обозначение характерных точек границ	Координаты МСК-14, зона 7	
	X	Y
5.172	1700995,80	7477892,34
5.177	1701528,44	7478131,77
5.178	1701335,48	7478264,52
Сектор 6.29 Набс от 174,2 м до 177,37 м		
5.177	1701528,44	7478131,77
5.178	1701335,48	7478264,52
5.183	1701638,31	7478246,37
5.184	1701444,18	7478383,62
Сектор 6.30 Набс 177,37 м		
5.183	1701638,31	7478246,37
5.184	1701444,18	7478383,62
5.187	1701736,31	7478703,70
5.189	1702053,54	7479091,76
5.191	1702342,22	7479500,00
5.193	1702630,87	7479908,26
5.195	1702919,49	7480316,55
5.197	1705686,25	7484229,82
5.199	1706601,06	7483422,95
5.205	1706383,31	7485215,73
5.211	1687708,01	7458802,28
Сектор 6.17.1 Набс от 36,7 м до 46,7 м		
5.107	1697028,60	7473961,41
5.108	1696960,20	7474009,76
5.113	1697266,22	7474405,75
5.114	1697187,61	7474461,33
Сектор 6.18.1 Набс от 46,7 м до 56,7 м		
5.113	1697266,22	7474405,75
5.114	1697187,61	7474461,33
5.119	1697503,83	7474850,10
5.120	1697415,03	7474912,89
Сектор 6.19.1 Набс от 56,7 м до 66,7 м		
5.119	1697503,83	7474850,10
5.120	1697415,03	7474912,89
5.125	1697741,45	7475294,45
5.126	1697642,44	7475364,45
Сектор 6.20.1		

Обозначение характерных точек границ	Координаты МСК-14, зона 7	
	X	Y
Набс от 66,7 м до 76,7 м		
5.125	1697741,45	7475294,45
5.126	1697642,44	7475364,45
5.131	1697979,07	7475738,79
5.132	1697869,55	7475815,41
Сектор 6.21.1 Набс от 76,7 м до 86,7 м		
5.131	1697979,07	7475738,79
5.132	1697869,55	7475815,41
5.137	1698216,69	7476183,14
5.138	1698097,26	7476267,58
Сектор 6.22.1 Набс от 86,7 м до 99,2 м		
5.137	1698216,69	7476183,14
5.138	1698097,26	7476267,58
5.143	1698454,31	7476627,49
5.144	1698324,68	7476719,14
Сектор 6.23.1 Набс от 99,2 м до 111,7 м		
5.143	1698454,31	7476627,49
5.144	1698324,68	7476719,14
5.149	1698691,93	7477071,83
5.150	1698552,09	7477170,70
Сектор 6.24.1 Набс от 111,7 м до 124,2 м		
5.149	1698691,93	7477071,83
5.150	1698552,09	7477170,70
5.155	1698929,54	7477516,18
5.156	1698780,44	7477624,13
Сектор 6.25.1 Набс от 124,2 м до 136,7 м		
5.155	1698929,54	7477516,18
5.156	1698780,44	7477624,13
5.161	1699167,16	7477960,53
5.162	1699006,91	7478073,83
Сектор 6.26.1 Набс от 136,7 м до 149,2 м		
5.161	1699167,16	7477960,53
5.162	1699006,91	7478073,83
5.167	1699404,78	7478404,87
5.168	1699234,33	7478525,39

Обозначение характерных точек границ	Координаты МСК-14, зона 7	
	X	Y
Сектор 6.27.1 Набс от 149,2 м до 161,7 м		
5.167	1699404,78	7478404,87
5.168	1699234,33	7478525,39
5.173	1699642,40	7478849,22
5.174	1699461,74	7478976,95
Сектор 6.28.1 Набс от 161,7 м до 174,2 м		
5.173	1699642,40	7478849,22
5.174	1699461,74	7478976,95
5.179	1699880,02	7479293,57
5.180	1699689,15	7479428,51
Сектор 6.29.1 Набс от 174,2 м до 177,37 м		
5.179	1699880,02	7479293,57
5.180	1699689,15	7479428,51
5.185	1699956,06	7479435,76
5.186	1699761,92	7479573,01
Сектор 6.30.1 Набс 177,37 м		
5.185	1699956,06	7479435,76
5.186	1699761,92	7479573,01
5.188	1700160,41	7479817,90
5.190	1700420,51	7480246,35
5.192	1700709,16	7480654,61
5.194	1700997,82	7481062,88
5.196	1701286,47	7481471,14
5.198	1704053,16	7485384,39
5.200	1702987,42	7485977,74
5.208	1690531,74	7466260,51
5.212	1686074,96	7459956,90

7.6. Графическое изображение границ третьей подзоны и границ секторов третьей подзоны приаэродромной территории аэродрома гражданской авиации Белая Гора приведено на схеме 4.

Схема 4



8. Описание границ четвертой подзоны:

8.1. Четвертая подзона приаэродромной территории аэродрома гражданской авиации Белая Гора выделяется по границам зон действия средств радиотехнического обеспечения полетов воздушных судов и авиационной электросвязи (далее – РТОП и АС), обозначенным в аэронавигационном паспорте аэродрома гражданской авиации Белая Гора.

Граница четвертой подзоны приаэродромной территории аэродрома гражданской авиации Белая Гора определена путем совмещения границ зон ограничения размещения объектов, создающих помехи в работе наземных объектов средств и систем обслуживания воздушного движения, навигации, посадки и связи, предназначенных для организации воздушного движения. Контур четвертой подзоны выделен по максимально удаленным от средств РТОП и АС границам зон ограничений.

В составе четвертой подзоны определены высотные ограничения для окружающей застройки. В границах выделенных участков наклонных поверхностей ограничения застройки указаны высоты от минимальной к максимальной отметке по их границам в направлении от места установки средств РТОП и АС.

8.2. Перечень координат характерных точек границ четвертой подзоны приаэродромной территории аэродрома гражданской авиации Белая Гора приведен в таблице 5.1.

Таблица 5.1

Обозначение характерных точек границ	Координаты МСК-14, зона 7	
	X	Y
1	1694874,15	7469592,61
2	1696352,63	7469459,85
3	1697713,76	7470052,16
4	1698624,30	7471224,52
5	1698860,90	7472694,46
6	1698366,77	7474089,52
7	1697261,75	7475080,71
8	1696847,71	7475258,69
9	1695369,23	7475391,45
10	1694008,10	7474799,14

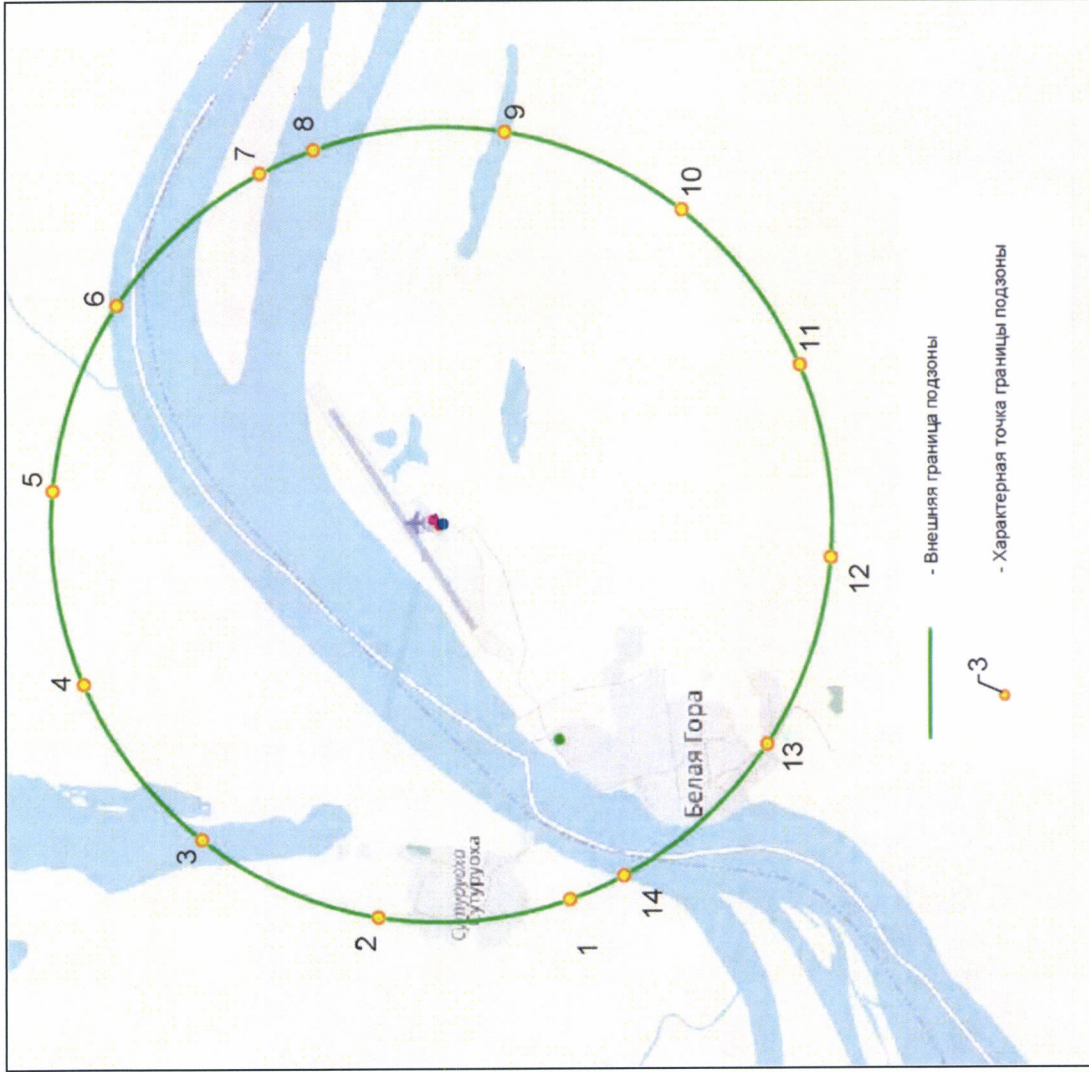
Обозначение характерных точек границ	Координаты МСК-14, зона 7	
	X	Y
11	1693097,56	7473626,78
12	1692859,75	7472170,37
13	1693355,09	7470761,78
14	1694460,11	7469770,59

8.3. Кадастровые кварталы, в границах территории которых полностью или частично расположена четвертая подзона приаэродромной территории аэродрома гражданской авиации Белая Гора: 14:01:040001, 14:01:040002, 14:01:050001, 14:01:050002.

8.4. Муниципальное образование, в границах территории которого полностью или частично расположена четвертая подзона приаэродромной территории аэродрома гражданской авиации Белая Гора: Абыйский улус (район).

8.5. Графическое изображение границ четвертой подзоны приаэродромной территории аэродрома гражданской авиации Белая Гора приведено на схеме 5.

Схема 5



8.6. Перечень секторов четвертой подзоны приаэродромной территории аэродрома гражданской авиации Белая Гора приведен в таблице 5.2.

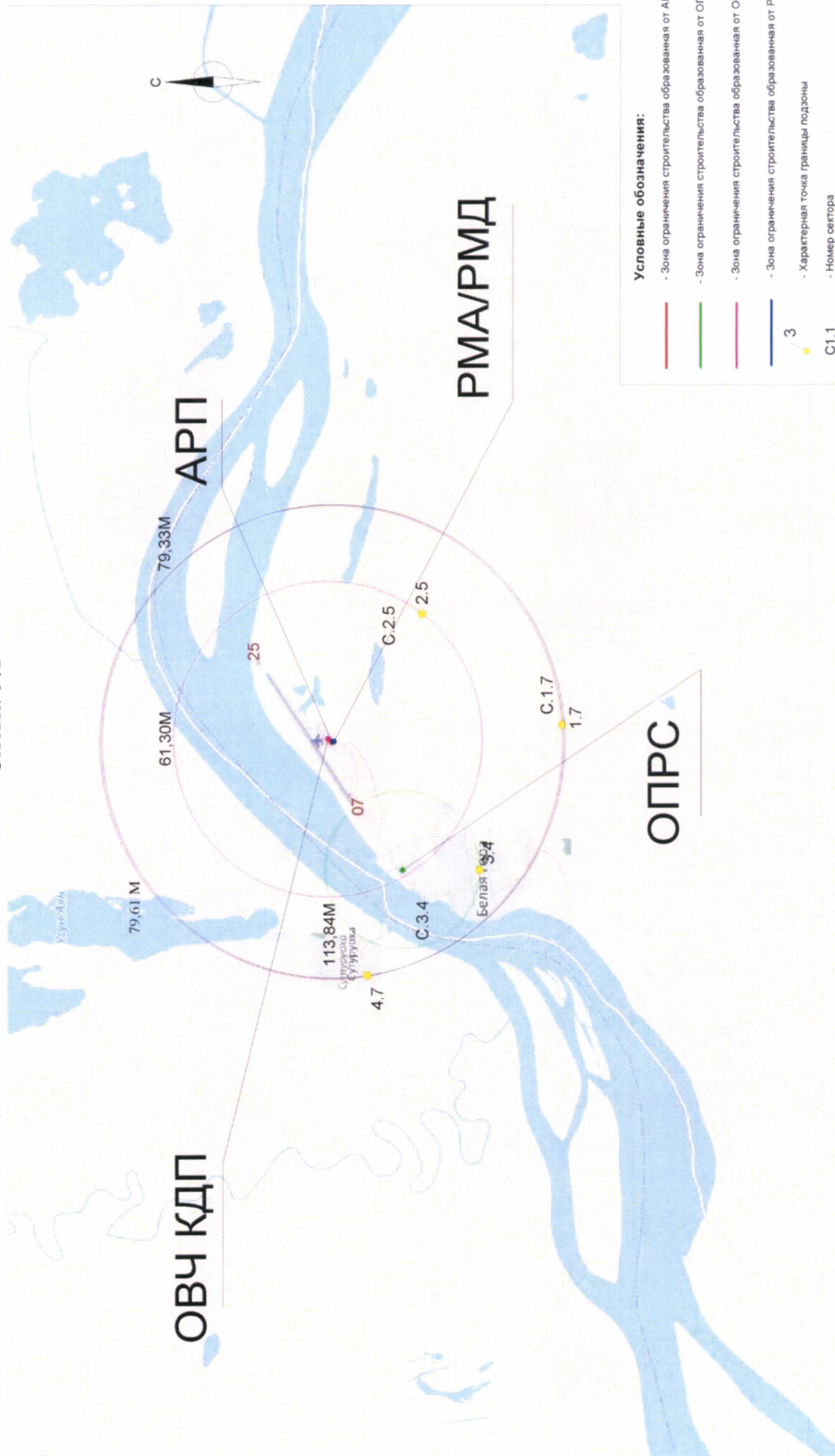
Таблица 5.2

Сектор	Радиус от центра антенны, м		Набс, м	
	от	до	от	до
Автоматический радиопеленгатор (далее – АРП)				
Координаты фазового центра антенны в МСК-14, зона 7 X – 1695873,36; Y – 7472421,32				
1.1	0	400	–	27,13
1.2	400	500	33,14	35,83
1.3	500	1000	35,83	44,53
1.4	1000	1500	44,53	53,23
1.5	1500	2000	53,23	61,93
1.6	2000	2500	61,93	70,63
1.7	2500	3000	70,63	79,33
Средства авиационной подвижной электросвязи ОВЧ-диапазона (далее – ОВЧ КДП)				
Координаты фазового центра антенны в МСК-14, зона 7 X – 1695922,20; Y – 7472459,62				
2.1	0	300	–	26,50
2.2	300	500	34,00	35,20
2.3	500	1000	35,20	43,90
2.4	1000	1500	43,90	52,60
2.5	1500	2000	52,60	61,30
Отдельная приводная радиостанция с маркерным радиомаяком (далее – ОПРС)				
Координаты фазового центра антенны в МСК-14, зона 7 X – 1694955,42; Y – 7470800,75				
3.1	0	300	–	–
3.2	0	100	–	26,34

3.3	100	500	40,37	70,09
3.4	500	1000	70,09	113,84
Радиомаяк дальномерный и автоматический радиопеленгатор (далее – РМА/РМД)				
Координаты фазового центра антенны в МСК-14, зона 7 X – 1695848,50; Y – 7472429,98				
4.1	0	300	–	27,41
4.2	300	500	36,11	38,20
4.3	500	1000	38,20	44,81
4.4	1000	1500	44,81	53,51
4.5	1500	2000	53,51	62,21
4.6	2000	2500	62,21	70,91
4.7	2500	3000	70,91	79,61

8.7. Графическое изображение границ секторов четвертой подзоны приаэродромной территории аэродрома гражданской авиации Белая Гора приведено на схеме 5.1.

Схема 5.1



9. Описание границ пятой подзоны:

9.1. Пятая подзона приаэродромной территории аэродрома гражданской авиации Белая Гора выделена по границам, установленным исходя из требований безопасности полетов и промышленной безопасности опасных производственных объектов с учетом максимального радиуса зон поражения в случаях происшествий техногенного характера на опасных производственных объектах.

9.2. Перечень координат характерных точек границ пятой подзоны приаэродромной территории аэродрома гражданской авиации Белая Гора приведен в таблице 6.1.

Таблица 6.1

Обозначение характерных точек границ	Координаты МСК-14, зона 7	
	X	Y
1	1695637,64	7471750,01
2	1689338,05	7459262,91
3	1681975,08	7444667,97
4	1674654,05	7449845,88
5	1685962,44	7461650,36
6	1696820,62	7473422,62
7	1706495,82	7483522,27
8	1717804,21	7495326,75
9	1710483,18	7500504,65
10	1703120,21	7485909,72
11	1708562,17	7464048,38
12	1710351,71	7467531,33
13	1711178,82	7471358,76
14	1710987,13	7475269,86
15	1709789,72	7478998,07
16	1707668,17	7482289,33
17	1704769,63	7484917,57
18	1701284,12	7486708,89
19	1697456,68	7487536,00
20	1693545,59	7487344,31
21	1689817,38	7486146,90
22	1686526,12	7484025,35
23	1683896,10	7481124,25
24	1682106,56	7477641,30
25	1681279,45	7473813,86
26	1681471,13	7469902,77

Обозначение характерных точек границ	Координаты МСК-14, зона 7	
	X	Y
27	1682668,55	7466174,56
28	1684790,10	7462883,30
29	1687691,20	7460253,28
30	1691174,15	7458463,74
31	1695001,58	7457636,63
32	1698912,68	7457828,31
33	1702640,89	7459025,73
34	1705932,15	7461147,28

9.3. Кадастровые кварталы, в границах территории которых полностью или частично расположена пятая подзона приаэродромной территории аэродрома гражданской авиации Белая Гора: 14:01:040001, 14:01:040002, 14:01:050001, 14:01:050002, 14:01:010003.

9.4. Муниципальное образование, в границах территории которого полностью или частично расположена пятая подзона приаэродромной территории аэродрома гражданской авиации Белая Гора: Абыйский улус (район).

9.5. Графическое изображение границ пятой подзоны приаэродромной территории аэродрома гражданской авиации Белая Гора приведено на схеме 6.

Схема 6



10. Описание границ шестой подзоны:

10.1. Шестая подзона приаэродромной территории аэродрома гражданской авиации Белая Гора выделена по границам, установленным на удалении 15 км от КТА.

10.2. Перечень координат характерных точек границ шестой подзоны приаэродромной территории аэродрома гражданской авиации Белая Гора приведен в таблице 7.1.

Таблица 7.1

Обозначение характерных точек границ	Координаты МСК-14, зона 7	
	X	Y
1	1696845,72	7487566,31
2	1696322,26	7487578,86
3	1695798,66	7487573,13
4	1695275,59	7487549,13
5	1694753,68	7487506,90
6	1694233,56	7487446,47
7	1693715,86	7487367,93
8	1693201,23	7487271,37
9	1692690,27	7487156,90
10	1692183,62	7487024,67
11	1691681,90	7486874,85
12	1691185,71	7486707,60
13	1690695,66	7486523,14
14	1690212,34	7486321,69
15	1689736,36	7486103,48
16	1689268,28	7485868,81
17	1688808,67	7485617,93
18	1688358,10	7485351,17
19	1687917,11	7485068,85
20	1687486,25	7484771,31
21	1687066,04	7484458,91
22	1686656,98	7484132,04
23	1686259,57	7483791,09
24	1685874,32	7483436,48
25	1685501,67	7483068,65
26	1685142,09	7482688,02
27	1684796,01	7482295,09
28	1684463,85	7481890,31
29	1684146,04	7481474,19

Обозначение характерных точек границ	Координаты МСК-14, зона 7	
	X	Y
30	1683842,93	7481047,23
31	1683554,91	7480609,96
32	1683282,32	7480162,89
33	1683025,50	7479706,59
34	1682784,77	7479241,61
35	1682560,41	7478768,49
36	1682352,70	7478287,85
37	1682161,89	7477800,25
38	1681988,21	7477306,29
39	1681831,88	7476806,56
40	1681693,09	7476301,69
41	1681572,00	7475792,28
42	1681468,76	7475278,95
43	1681383,50	7474762,34
44	1681316,32	7474243,06
45	1681267,31	7473721,76
46	1681236,52	7473199,07
47	1681223,99	7472675,61
48	1681229,73	7472152,05
49	1681253,74	7471629,00
50	1681296,00	7471107,11
51	1681356,43	7470587,01
52	1681435,00	7470069,35
53	1681531,56	7469554,74
54	1681646,03	7469043,81
55	1681778,27	7468537,18
56	1681928,11	7468035,48
57	1682095,36	7467539,33
58	1682279,83	7467049,31
59	1682481,28	7466566,02
60	1682699,48	7466090,06
61	1682934,15	7465622,01
62	1683185,02	7465162,43
63	1683451,77	7464711,88
64	1683734,07	7464270,93
65	1684031,61	7463840,08
66	1684343,98	7463419,89
67	1684670,85	7463010,86
68	1685011,77	7462613,48
69	1685366,36	7462228,25
70	1685734,18	7461855,62

Обозначение характерных точек границ	Координаты МСК-14, зона 7	
	X	Y
71	1686114,79	7461496,06
72	1686507,70	7461149,99
73	1686912,45	7460817,86
74	1687328,55	7460500,04
75	1687755,48	7460196,95
76	1688192,73	7459908,93
77	1688639,77	7459636,36
78	1689096,04	7459379,56
79	1689561,00	7459138,82
80	1690034,08	7458914,47
81	1690514,70	7458706,76
82	1691002,26	7458515,95
83	1691496,21	7458342,27
84	1691995,90	7458185,93
85	1692500,74	7458047,13
86	1693010,13	7457926,03
87	1693523,43	7457822,78
88	1694040,01	7457737,51
89	1694559,27	7457670,32
90	1695080,55	7457621,28
91	1695603,22	7457590,48
92	1696126,65	7457577,92
93	1696650,20	7457583,65
94	1697173,23	7457607,64
95	1697695,10	7457649,86
96	1698215,18	7457710,28
97	1698732,83	7457788,81
98	1699247,44	7457885,36
99	1699758,36	7457999,81
100	1700264,97	7458132,02
101	1700766,66	7458281,82
102	1701262,83	7458449,05
103	1701752,84	7458633,48
104	1702236,13	7458834,91
105	1702712,09	7459053,07
106	1703180,15	7459287,72
107	1703639,74	7459538,56
108	1704090,28	7459805,28
109	1704531,26	7460087,57
110	1704962,11	7460385,07
111	1705382,31	7460697,43

Обозначение характерных точек границ	Координаты МСК-14, зона 7	
	X	Y
112	1705791,36	7461024,26
113	1706188,75	7461365,17
114	1706574,01	7461719,74
115	1706946,66	7462087,54
116	1707306,25	7462468,12
117	1707652,33	7462861,01
118	1707984,48	7463265,76
119	1708302,32	7463681,84
120	1708605,44	7464108,76
121	1708893,48	7464546,00
122	1709166,08	7464993,02
123	1709422,92	7465449,30
124	1709663,68	7465914,25
125	1709888,07	7466387,33
126	1710095,81	7466867,94
127	1710286,65	7467355,52
128	1710460,35	7467849,46
129	1710616,72	7468349,16
130	1710755,54	7468854,01
131	1710876,67	7469363,40
132	1710979,94	7469876,71
133	1711065,24	7470393,32
134	1711132,46	7470912,58
135	1711181,51	7471433,87
136	1711212,35	7471956,57
137	1711224,91	7472480,02
138	1711219,21	7473003,58
139	1711195,24	7473526,63
140	1711153,02	7474048,53
141	1711092,63	7474568,64
142	1711014,10	7475086,32
143	1710917,57	7475600,94
144	1710803,13	7476111,90
145	1710670,94	7476618,53
146	1710521,13	7477120,26
147	1710353,91	7477616,44
148	1710169,47	7478106,49
149	1709968,05	7478589,80
150	1709749,88	7479065,79
151	1709515,23	7479533,88
152	1709264,38	7479993,49

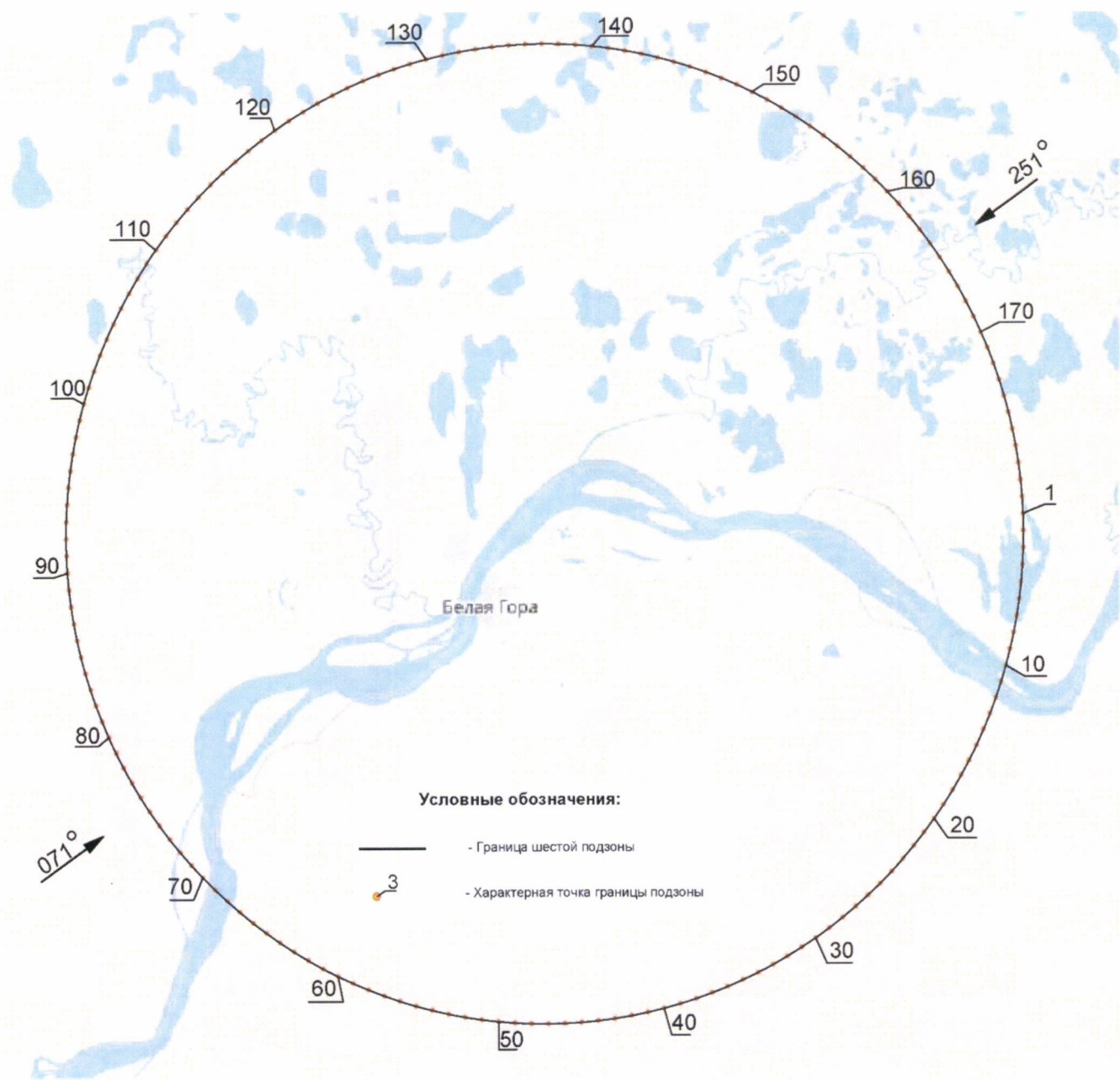
Обозначение характерных точек границ	Координаты МСК-14, зона 7	
	X	Y
153	1708997,65	7480444,07
154	1708715,35	7480885,06
155	1708417,84	7481315,94
156	1708105,47	7481736,17
157	1707778,62	7482145,25
158	1707437,70	7482542,66
159	1707083,10	7482927,93
160	1706715,29	7483300,61
161	1706334,68	7483660,21
162	1705941,77	7484006,31
163	1705537,01	7484338,49
164	1705120,90	7484656,34
165	1704693,95	7484959,47
166	1704256,69	7485247,52
167	1703809,63	7485520,13
168	1703353,34	7485776,97
169	1702888,35	7486017,74
170	1702415,25	7486242,12
171	1701934,60	7486449,86
172	1701447,00	7486640,69
173	1700953,03	7486814,40
174	1700453,31	7486970,76
175	1699948,42	7487109,58
176	1699439,00	7487230,70
177	1698925,67	7487333,97
178	1698409,05	7487419,24
179	1697889,76	7487486,45
180	1697368,43	7487535,49

10.3. Кадастровые кварталы, в границах территорий которых полностью или частично расположена шестая подзона приаэродромной территории аэродрома гражданской авиации Белая Гора: 14:01:040001, 14:01:04000, 14:01:050001, 14:01:050002.

10.4. Муниципальное образование Республики Саха (Якутия), в границах территории которого полностью или частично расположена шестая подзона приаэродромной территории аэродрома гражданской авиации Белая Гора: Абыйский улус (район).

10.5. Графическое изображение границы шестой подзоны приаэродромной территории аэродрома гражданской авиации Белая Гора приведено на схеме 7.

Схема 7



11. Описание границ седьмой подзоны:

11.1. Седьмая подзона приаэродромной территории аэродрома гражданской авиации Белая Гора определена из условий воздействия авиационного шума и включает территорию, ограниченную контуром эквивалентного уровня звука для дневного времени суток.

11.2. Перечень координат характерных точек границ седьмой подзоны приаэродромной территории аэродрома гражданской авиации Белая Гора приведен в таблице 8.1.

Таблица 8.1

Обозначение характерных точек границ	Координаты МСК-14, зона 7	
	X	Y
1	1694775,39	7470601,63
2	1694802,13	7470619,04
3	1694836,71	7470632,12
4	1694970,10	7470699,15
5	1695071,45	7470753,51
6	1695174,94	7470775,24
7	1695227,27	7470770,07
8	1695276,46	7470785,55
9	1695337,27	7470828,07
10	1695442,44	7470998,87
11	1695526,07	7471145,04
12	1695637,96	7471345,08
13	1695739,74	7471494,50
14	1695780,80	7471543,35
15	1695826,95	7471545,94
16	1695874,17	7471574,51
17	1695921,96	7471616,57
18	1696048,86	7471695,89
19	1696141,37	7471778,63
20	1696229,46	7471875,57
21	1696306,65	7471986,97
22	1696360,03	7472043,32
23	1696402,50	7472102,11
24	1696474,61	7472211,72
25	1696554,85	7472336,51
26	1696612,47	7472434,72
27	1696615,95	7472518,65

Обозначение характерных точек границ	Координаты МСК-14, зона 7	
	X	Y
28	1696639,78	7472634,77
29	1696673,18	7472764,50
30	1696721,60	7472870,09
31	1696774,25	7472944,98
32	1696812,17	7472966,43
33	1696864,75	7472967,25
34	1696880,34	7472969,11
35	1696905,31	7473016,12
36	1696905,58	7473034,62
37	1696892,00	7473057,21
38	1696885,91	7473091,49
39	1696887,55	7473118,95
40	1696899,83	7473149,47
41	1696977,96	7473331,90
42	1697050,17	7473492,55
43	1697130,37	7473628,36
44	1697181,37	7473723,83
45	1697191,56	7473764,45
46	1697186,08	7473801,21
47	1697142,72	7473817,52
48	1697093,91	7473799,02
49	1697034,79	7473785,46
50	1696956,63	7473771,18
51	1696916,53	7473781,85
52	1696897,42	7473779,64
53	1696872,46	7473817,21
54	1696834,34	7473851,32
55	1696781,54	7473881,53
56	1696736,86	7473890,39
57	1696686,55	7473883,97
58	1696634,43	7473858,11
59	1696551,78	7473795,97
60	1696525,17	7473757,54
61	1696502,32	7473701,43
62	1696491,06	7473634,84
63	1696486,16	7473552,97
64	1696483,45	7473487,52
65	1696482,65	7473432,00
66	1696461,12	7473371,34
67	1696427,09	7473335,21
68	1696381,40	7473319,59

Обозначение характерных точек границ	Координаты МСК-14, зона 7	
	X	Y
69	1696343,25	7473316,67
70	1696305,28	7473318,24
71	1696268,08	7473302,27
72	1696181,04	7473242,82
73	1696113,75	7473177,05
74	1696090,38	7473144,48
75	1696083,00	7473099,25
76	1696089,70	7473055,43
77	1696109,98	7473013,55
78	1696143,56	7472978,63
79	1696161,25	7472922,35
80	1696102,30	7472828,20
81	1696035,93	7472736,37
82	1696032,00	7472738,03
83	1695991,28	7472673,16
84	1695976,46	7472665,77
85	1695944,45	7472618,05
86	1695841,96	7472680,85
87	1695788,33	7472606,50
88	1695780,80	7472569,78
89	1695754,96	7472513,80
90	1695719,75	7472449,20
91	1695676,76	7472389,93
92	1695643,27	7472366,79
93	1695614,16	7472328,46
94	1695598,82	7472308,58
95	1695598,99	7472276,54
96	1695618,25	7472258,23
97	1695655,85	7472247,66
98	1695684,60	7472228,95
99	1695702,07	7472191,70
100	1695717,57	7472143,01
101	1695701,70	7472110,14
102	1695684,24	7472087,34
103	1695639,57	7472060,17
104	1695591,26	7472029,64
105	1695559,34	7471995,93
106	1695515,30	7471959,72
107	1695481,21	7471910,09
108	1695414,18	7471838,30
109	1695357,05	7471800,13

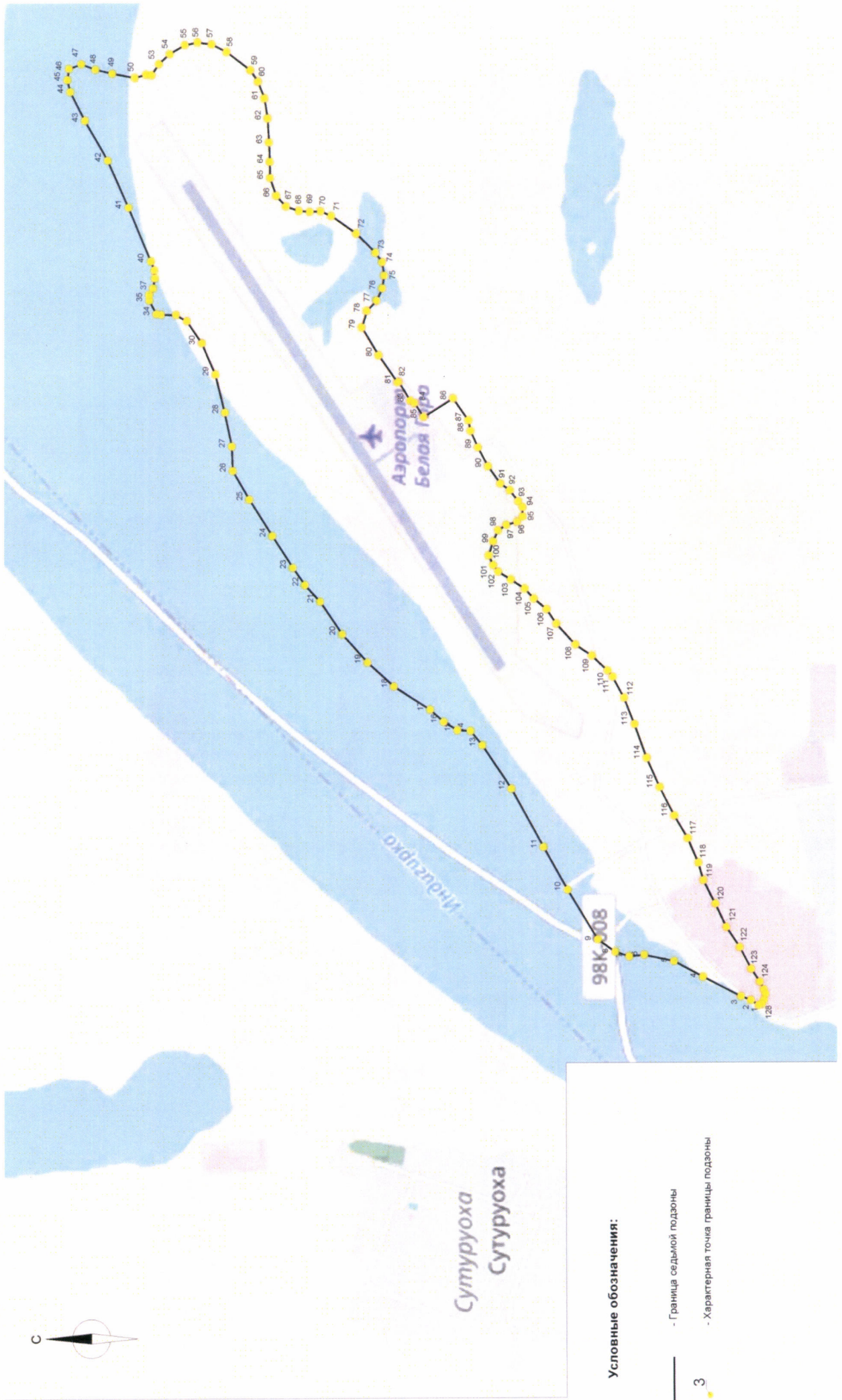
Обозначение характерных точек границ	Координаты МСК-14, зона 7	
	X	Y
110	1695302,39	7471749,35
111	1695283,95	7471727,09
112	1695244,46	7471655,66
113	1695208,18	7471565,08
114	1695165,86	7471449,73
115	1695120,67	7471349,51
116	1695069,59	7471252,04
117	1695022,81	7471173,90
118	1694985,82	7471090,36
119	1694968,30	7471030,03
120	1694925,94	7470949,71
121	1694887,59	7470869,73
122	1694840,67	7470800,11
123	1694801,05	7470725,68
124	1694771,19	7470681,38
125	1694757,10	7470655,44
126	1694750,94	7470639,68
127	1694756,59	7470618,92
128	1694764,04	7470605,60

11.3. Кадастровые кварталы, в границах территорий которых полностью или частично расположена седьмая подзона приаэродромной территории аэродрома гражданской авиации Белая Гора: 14:01:050001, 14:01:050002.

11.4. Муниципальное образование, в границах территории которого полностью или частично расположена седьмая подзона приаэродромной территории аэродрома гражданской авиации Белая Гора: Абыйский улус (район).

11.5. Графическое изображение границы седьмой подзоны приаэродромной территории аэродрома гражданской авиации Белая Гора приведено на схеме 8.

Схема 8



III. Перечень ограничений использования земельных участков и (или) расположенных на них объектов недвижимости и осуществления экономической и иной деятельности в границах приаэродромной территории аэродрома гражданской авиации Белая Гора

12. Приаэродромная территория аэродрома гражданской авиации Белая Гора является зоной с особыми условиями использования территорий.

В соответствии с требованиями Воздушного кодекса Российской Федерации и Федерального закона от 1 июля 2017 г. № 135-ФЗ «О внесении изменений в отдельные законодательные акты Российской Федерации в части совершенствования порядка установления и использования приаэродромной территории и санитарно-защитной зоны» (далее – Федеральный закон № 135-ФЗ) на приаэродромной территории аэродрома гражданской авиации Белая Гора установлены ограничения использования объектов недвижимости и осуществления деятельности.

12.1. Первая подзона приаэродромной территории аэродрома гражданской авиации Белая Гора:

Перечень ограничений использования объектов недвижимости и осуществления деятельности	Обоснование ограничений
В границах первой подзоны запрещается размещать объекты, не предназначенные для организации и обслуживания воздушного движения и воздушных перевозок, обеспечения взлета, посадки, руления и стоянки воздушных судов.	1. Подпункт 1 пункта 3 статьи 47 Воздушного кодекса Российской Федерации. 2. Подпункт 1 пункта 3 статьи 1 Федерального закона № 135-ФЗ. 3. Подпункт «а» пункта 1(1) Положения.

12.2. Вторая подзона приаэродромной территории аэродрома гражданской авиации Белая Гора:

Перечень ограничений использования объектов недвижимости и осуществления деятельности	Обоснование ограничений
В границах второй подзоны запрещается размещать объекты, не предназначенные для обслуживания пассажиров и обработки	1. Подпункт 2 пункта 3 статьи 47 Воздушного кодекса Российской Федерации.

багажа, грузов и почты, обслуживания воздушных судов, хранения авиационного топлива и заправки воздушных судов, обеспечения энергоснабжения, а также объекты, не относящиеся к инфраструктуре аэропорта.	2. Подпункт 2 пункта 3 статьи 1 Федерального закона № 135-ФЗ. 3. Подпункт «а» пункта 1(1) Положения.
--	---

12.3. Третья подзона приаэродромной территории аэродрома гражданской авиации Белая Гора:

Перечень ограничений использования объектов недвижимости и осуществления деятельности	Обоснование ограничений																								
<p>1. В границах третьей подзоны запрещается размещать объекты, высота которых превышает ограничения, приведенные в пункте 2 настоящей таблицы.</p> <p>2. Строительство и реконструкция зданий, сооружений в границах третьей подзоны разрешается только после определения максимально допустимой высоты здания, сооружения в зависимости от местоположения путем проведения соответствующих расчетов в соответствии с требованиями ФАП-262 с учетом следующих абсолютных высот ограничения объектов в Балтийской системе высот 1977 года⁵:</p> <table data-bbox="148 1412 758 1944"> <tr><td>Сектор 1</td><td>177,37 м</td></tr> <tr><td>Сектор 2.1</td><td>77,37 м – 102,37 м</td></tr> <tr><td>Сектор 2.2</td><td>102,37 м – 127,37 м</td></tr> <tr><td>Сектор 2.3</td><td>127,37 м – 152,37 м</td></tr> <tr><td>Сектор 2.4</td><td>152,37 м – 177,37 м</td></tr> <tr><td>Сектор 3</td><td>27,37 м – 77,37 м</td></tr> <tr><td>Сектор 4.1</td><td>27,37 м – 77,37 м</td></tr> <tr><td>Сектор 5.1</td><td>27,9 м – 35,9 м</td></tr> <tr><td>Сектор 5.2</td><td>35,9 м – 43,9 м</td></tr> <tr><td>Сектор 5.3</td><td>43,9 м – 51,9 м</td></tr> <tr><td>Сектор 5.4</td><td>51,9 м – 59,9 м</td></tr> <tr><td>Сектор 5.5</td><td>59,9 м – 67,9 м</td></tr> </table>	Сектор 1	177,37 м	Сектор 2.1	77,37 м – 102,37 м	Сектор 2.2	102,37 м – 127,37 м	Сектор 2.3	127,37 м – 152,37 м	Сектор 2.4	152,37 м – 177,37 м	Сектор 3	27,37 м – 77,37 м	Сектор 4.1	27,37 м – 77,37 м	Сектор 5.1	27,9 м – 35,9 м	Сектор 5.2	35,9 м – 43,9 м	Сектор 5.3	43,9 м – 51,9 м	Сектор 5.4	51,9 м – 59,9 м	Сектор 5.5	59,9 м – 67,9 м	<p>1. Подпункт 3 пункта 3 статьи 47 Воздушного кодекса Российской Федерации.</p> <p>2. Подпункт 3 пункта 3 статьи 1 Федерального закона № 135-ФЗ.</p> <p>3. Подпункт «б» пункта 1(1) Положения.</p>
Сектор 1	177,37 м																								
Сектор 2.1	77,37 м – 102,37 м																								
Сектор 2.2	102,37 м – 127,37 м																								
Сектор 2.3	127,37 м – 152,37 м																								
Сектор 2.4	152,37 м – 177,37 м																								
Сектор 3	27,37 м – 77,37 м																								
Сектор 4.1	27,37 м – 77,37 м																								
Сектор 5.1	27,9 м – 35,9 м																								
Сектор 5.2	35,9 м – 43,9 м																								
Сектор 5.3	43,9 м – 51,9 м																								
Сектор 5.4	51,9 м – 59,9 м																								
Сектор 5.5	59,9 м – 67,9 м																								

⁵ Постановление Правительства Российской Федерации от 24 ноября 2016 г. № 1240 «Об установлении государственных систем координат, государственной системы высот и государственной гравиметрической системы» (далее – постановление Правительства № 1240).

Перечень ограничений использования объектов недвижимости и осуществления деятельности	Обоснование ограничений
Сектор 5.6	67,9 м – 75,9 м
Сектор 5.7	75,9 м – 83,9 м
Сектор 5.8	83,9 м – 91,99 м
Сектор 5.9	91,9 м – 99,9 м
Сектор 5.10	99,9 м – 107,9 м
Сектор 5.11	107,9 м – 115,9 м
Сектор 5.12	115,9 м – 123,9 м
Сектор 5.13	123,9 м – 131,9 м
Сектор 5.14	131,9 м – 139,9 м
Сектор 5.15	139,9 м – 147,9 м
Сектор 5.16	147,9 м – 155,9 м
Сектор 5.17	155,9 м – 163,9 м
Сектор 5.18	163,9 м – 171,9 м
Сектор 5.19	171,9 м – 177,37 м
Сектор 5.20	29,1 м – 37,1 м
Сектор 5.21	37,1 м – 45,1 м
Сектор 5.22	45,1 м – 53,1 м
Сектор 5.23	53,1 м – 61,1 м
Сектор 5.24	61,1 м – 69,1 м
Сектор 5.25	69,1 м – 77,1 м
Сектор 5.26	77,1 м – 85,1 м
Сектор 5.27	85,1 м – 93,1 м
Сектор 5.28	93,1 м – 101,1 м
Сектор 5.29	101,1 м – 109,1 м
Сектор 5.30	109,1 м – 117,1 м
Сектор 5.31	117,1 м – 125,1 м
Сектор 5.32	125,1 м – 133,1 м
Сектор 5.33	133,1 м – 141,1 м
Сектор 5.34	141,1 м – 149,1 м
Сектор 5.35	149,1 м – 157,1 м
Сектор 5.36	157,1 м – 165,1 м
Сектор 5.37	165,1 м – 173,1 м
Сектор 5.38	173,1 м – 177,37 м
Сектор 6.1	25,5 м – 35,5 м
Сектор 6.2	35,5 м – 45,5 м
Сектор 6.3	45,5 м – 55,5 м
Сектор 6.4	55,5 м – 65,5 м
Сектор 6.5	65,5 м – 75,5 м
Сектор 6.6	75,5 м – 85,5 м
Сектор 6.7	85,5 м – 98 м
Сектор 6.8	98 м – 110,5 м
Сектор 6.9	110,5 м – 123 м

Перечень ограничений использования объектов недвижимости и осуществления деятельности	Обоснование ограничений
Сектор 6.10	123 м – 135,5 м
Сектор 6.11	135,5 м – 148 м
Сектор 6.12	148 м – 160,5 м
Сектор 6.13	160,5 м – 173 м
Сектор 6.14	173 м – 177,37 м
Сектор 6.15	177,37 м
Сектор 6.2.1	35,5 м – 45,5 м
Сектор 6.3.1	45,5 м – 55,5 м
Сектор 6.4.1	55,5 м – 65,5 м
Сектор 6.5.1	65,5 м – 75,5 м
Сектор 6.6.1	75,5 м – 85,5 м
Сектор 6.7.1	85,5 м – 98 м
Сектор 6.8.1	98 м – 110,5 м
Сектор 6.9.1	110,5 м – 123 м
Сектор 6.10.1	123 м – 135,5 м
Сектор 6.11.1	135,5 м – 148 м
Сектор 6.12.1	148 м – 160,5 м
Сектор 6.13.1	160,5 м – 173 м
Сектор 6.14.1	173 м – 177,37 м
Сектор 6.15.1	177,37 м
Сектор 6.16	26,7 м – 36,7 м
Сектор 6.17	36,7 м – 46,7 м
Сектор 6.18	46,7 м – 56,7 м
Сектор 6.19	56,7 м – 66,7 м
Сектор 6.20	66,7 м – 76,7 м
Сектор 6.21	76,7 м – 86,7 м
Сектор 6.22	86,7 м – 99,2 м
Сектор 6.23	99,2 м – 111,7 м
Сектор 6.24	111,7 м – 124,2 м
Сектор 6.25	124,2 м – 136,7 м
Сектор 6.26	136,7 м – 149,2 м
Сектор 6.27	149,2 м – 161,7 м
Сектор 6.28	161,7 м – 174,2 м
Сектор 6.29	174,2 м – 177,37 м
Сектор 6.30	177,37 м
Сектор 6.17.1	36,7 м – 46,7 м
Сектор 6.18.1	46,7 м – 56,7 м
Сектор 6.19.1	56,7 м – 66,7 м
Сектор 6.20.1	66,7 м – 76,7 м
Сектор 6.21.1	76,7 м – 86,7 м
Сектор 6.22.1	86,7 м – 99,2 м
Сектор 6.23.1	99,2 м – 111,7 м

Перечень ограничений использования объектов недвижимости и осуществления деятельности	Обоснование ограничений
Сектор 6.24.1 111,7 м – 124,2 м Сектор 6.25.1 124,2 м – 136,7 м Сектор 6.26.1 136,7 м – 149,2 м Сектор 6.27.1 149,2 м – 161,7 м Сектор 6.28.1 161,7 м – 174,2 м	

12.4. Четвертая подзона приаэродромной территории аэродрома гражданской авиации Белая Гора, в которой в соответствии с постановлением Правительства № 1240 абсолютная высота ограничения объектов устанавливается в Балтийской системе высот 1977 года:

Перечень ограничений использования объектов недвижимости и осуществления деятельности	Обоснование ограничений
<p>1. В границах четвертой подзоны запрещается размещать объекты, создающие помехи в работе наземных объектов средств и систем обслуживания воздушного движения, навигации, посадки и связи, предназначенных для организации воздушного движения и расположенных вне первой подзоны.</p> <p>2. В пределах четвертой подзоны запрещается без согласования с оператором аэродрома размещение объектов, превышающих следующие высотные ограничения (абсолютная высота):</p> <p>Сектор 1.1 27,13 м Сектор 1.2 33,14 м – 35,83 м Сектор 1.3 35,83 м – 44,53 м Сектор 1.4 44,53 м – 53,23 м Сектор 1.5 53,23 м – 61,93 м Сектор 1.6 61,93 м – 70,63 м Сектор 1.7 70,63 м – 79,33 м Сектор 2.1 26,50 м Сектор 2.2 34,00 м – 35,20 м Сектор 2.3 35,20 м – 43,90 м Сектор 2.4 43,90 м – 52,60 м Сектор 2.5 52,60 м – 61,30 м Сектор 3.1 – Сектор 3.2 26,34 м Сектор 3.3 40,37 м – 70,09 м Сектор 3.4 70,09 м – 113,84 м</p>	<p>1. Подпункт 4 пункта 3 статьи 47 Воздушного кодекса Российской Федерации.</p> <p>2. Подпункт 4 пункта 3 статьи 1 Федерального закона № 135-ФЗ.</p> <p>3. Подпункт «в» пункта 1(1) Положения.</p>

Перечень ограничений использования объектов недвижимости и осуществления деятельности		Обоснование ограничений
Сектор 4.1	27,41 м	
Сектор 4.2	36,11 м – 38,20 м	
Сектор 4.3	38,20 м – 44,81 м	
Сектор 4.4	44,81 м – 53,51 м	
Сектор 4.5	53,51 м – 62,21 м	
Сектор 4.6	62,21 м – 70,91 м	
Сектор 4.7	70,91 м – 79,61 м	

12.5. Пятая подзона приаэродромной территории аэродрома гражданской авиации Белая Гора:

Перечень ограничений использования объектов недвижимости и осуществления деятельности	Обоснование ограничений
<p>1. В границах пятой подзоны запрещается размещать опасные производственные объекты⁶, функционирование которых может повлиять на безопасность полетов воздушных судов.</p> <p>2. В границах пятой подзоны допускается эксплуатация, строительство, реконструкция, капитальный ремонт, техническое перевооружение, консервация (далее – размещение) опасных производственных объектов при их соответствии установленным в пункте 3 настоящей таблицы ограничениям.</p> <p>3. Максимальные радиусы зон поражения при происшествиях техногенного характера на опасных производственных объектах, находящихся в пятой подзоне приаэродромной территории, в которых размещение таких объектов возможно, не должны достигать: по вертикали – высоты пролета воздушных судов (высота поверхности ограничения препятствий в третьей подзоне приаэродромной территории); по горизонтали – внешних границ первой и второй подзон приаэродромной территории</p>	<p>1. Подпункт 5 пункта 3 статьи 47 Воздушного кодекса Российской Федерации.</p> <p>2. Подпункт 5 пункта 3 статьи 1 Федерального закона № 135-ФЗ.</p> <p>3. Подпункт «г» пункта 1(1) Положения.</p> <p>4. Пункт 4 статьи 3 Федерального закона № 116-ФЗ.</p>

⁶ Пункт 1 статьи 2 Федерального закона от 21 июля 1997 г. № 116-ФЗ «О промышленной безопасности опасных производственных объектов» (далее – Федеральный закон № 116-ФЗ).

Перечень ограничений использования объектов недвижимости и осуществления деятельности	Обоснование ограничений
<p>аэродрома.</p> <p>4. При невозможности соблюдения ограничений, предусмотренных пунктом 3 настоящей таблицы, размещение опасных производственных объектов должно выполняться на основании специальных технических условий, разработанных для конкретного объекта капитального строительства в соответствии с положениями приказа Министра России от 30 ноября 2020 г. № 734/пр «Об утверждении Порядка разработки и согласования специальных технических условий для разработки проектной документации на объект капитального строительства» (зарегистрирован Министерством юстиции Российской Федерации 18 декабря 2020 г., регистрационный № 61581) с изменениями, внесенными приказом Министра России от 22 октября 2021 г. № 774/пр (зарегистрирован Министерством юстиции Российской Федерации 29 ноября 2021 г., регистрационный № 66058) (далее – Приказ № 734)⁷.</p>	

12.6. Шестая подзона приаэродромной территории аэродрома гражданской авиации Белая Гора:

Перечень ограничений использования объектов недвижимости и осуществления деятельности	Обоснование ограничений
<p>В границах шестой подзоны запрещается размещать объекты, способствующие привлечению и массовому скоплению птиц.</p>	<p>1. Подпункт 6 пункта 3 статьи 47 Воздушного кодекса Российской Федерации.</p> <p>2. Подпункт 6 пункта 3 статьи 1 Федерального закона № 135-ФЗ.</p> <p>3. Подпункт «д» пункта 1(1) Положения.</p>

⁷ В соответствии с пунктом 2 Приказа № 734 данный акт действует до 1 сентября 2026 г.

12.7. Седьмая подзона приаэродромной территории аэродрома гражданской авиации Белая Гора:

Перечень ограничений использования объектов недвижимости и осуществления деятельности	Обоснование ограничений
<p>В границах седьмой подзоны ввиду превышения уровня шумового воздействия устанавливается запрет на размещение следующих нормируемых объектов строительства:</p> <p>а) палаты больниц и санаториев, операционные больницы;</p> <p>б) кабинеты врачей поликлиник, амбулаторий, диспансеров, больниц, санаториев;</p> <p>в) классные помещения, учебные кабинеты, учительские комнаты, аудитории образовательных организаций, конференц-залы, читальные залы библиотек;</p> <p>г) музыкальные классы;</p> <p>д) жилые комнаты квартир, домов стационарных организаций социального обслуживания, организации для детей-сирот и детей, оставшихся без попечения родителей, спальные помещения в школах-интернатах, дошкольных образовательных организациях, домов отдыха, пансионатов;</p> <p>е) жилые комнаты общежитий и номера гостиниц;</p> <p>ж) территории, непосредственно прилегающие к зданиям больниц и санаториев;</p> <p>з) территории, непосредственно прилегающие к зданиям жилых домов, домов отдыха, пансионатов, домов-интернатов для престарелых и инвалидов, дошкольных образовательных организаций и других образовательных организаций;</p> <p>и) территории, непосредственно</p>	<ol style="list-style-type: none"> 1. Подпункт 7 пункта 3 статьи 47 Воздушного кодекса Российской Федерации. 2. Подпункт 7 пункта 3 статьи 1 Федерального закона № 135-ФЗ. 3. Подпункт «е» пункта 1(1) Положения. 4. Пункт 4 статьи 1, пункт 7 статьи 30 Градостроительного кодекса Российской Федерации. 5. Пункт 1 статьи 23 Федерального закона от 30 марта 1999 г. № 52-ФЗ «О санитарно-эпидемиологическом благополучии населения». 6. Санитарные правила и нормы СанПиН 1.2.3685-21 «Гигиенические нормативы и требования к обеспечению безопасности и (или) безвредности для человека факторов среды обитания», утвержденные постановлением № 2.

Перечень ограничений использования объектов недвижимости и осуществления деятельности	Обоснование ограничений
<p>прилегающие к зданиям гостиниц и общежитий;</p> <p>к) площадки отдыха, функционально выделенные на территории микрорайонов и групп жилых домов, домов отдыха, пансионатов, стационарных организаций социального обслуживания, организаций для детей-сирот и детей, оставшихся без попечения родителей, площадки дошкольных образовательных организаций и других образовательных организаций.</p>	