



МИНИСТЕРСТВО ТРАНСПОРТА РОССИЙСКОЙ ФЕДЕРАЦИИ  
ФЕДЕРАЛЬНОЕ АГЕНТСТВО ВОЗДУШНОГО ТРАНСПОРТА

(РОСАВИАЦИЯ)

МИНИСТЕРСТВО ТРАНСПОРТА РОССИЙСКОЙ ФЕДЕРАЦИИ

ПРИКАЗ  
ЗАРЕГИСТРИРОВАНО

Москва

№ 542-П

Регистрационный № 74820

от "16" августа 2023.

19 июля 2023 г.

Об установлении приаэродромной территории аэродрома  
гражданской авиации Усть-Куйга

В соответствии со статьей 47 Воздушного кодекса Российской Федерации, подпунктом «в» пункта 2 Положения о приаэродромной территории, утвержденного постановлением Правительства Российской Федерации от 2 декабря 2017 г. № 1460, п р и к а з ы в а ю:

1. Установить приаэродромную территорию аэродрома гражданской авиации Усть-Куйга согласно приложению к настоящему приказу.

2. Настоящий приказ действует в течение срока, указанного в пункте 4 постановления Правительства Российской Федерации от 2 декабря 2017 г. № 1460 «Об утверждении Положения о приаэродромной территории и Правил разрешения разногласий, возникающих между высшими исполнительными органами государственной власти субъектов Российской Федерации, уполномоченными Правительством Российской Федерации федеральными органами исполнительной власти и Федеральной службой по надзору в сфере защиты прав потребителей и благополучия человека при согласовании проекта акта об установлении приаэродромной территории и при определении границ седьмой подзоны приаэродромной территории».

Руководитель

А.В. Нерадько

Приложение  
к приказу Росавиации  
от 19 июля 2023 г. № 542-П

**Приаэродромная территория  
аэродрома гражданской авиации Усть-Куйга**

**I. Общие положения**

1. Граница приаэродромной территории аэродрома гражданской авиации Усть-Куйга установлена путем наложения границ семи подзон.

2. В подзонах приаэродромной территории аэродрома гражданской авиации Усть-Куйга устанавливаются следующие ограничения использования земельных участков и (или) расположенных на них объектов недвижимости и осуществления экономической и иной деятельности (далее – ограничения использования объектов недвижимости и осуществления деятельности)<sup>1</sup>:

первая подзона, в которой запрещается размещать объекты, не предназначенные для организации и обслуживания воздушного движения и воздушных перевозок, обеспечения взлета, посадки, руления и стоянки воздушных судов;

вторая подзона, в которой запрещается размещать объекты, не предназначенные для обслуживания пассажиров и обработки багажа, грузов и почты, обслуживания воздушных судов, хранения авиационного топлива и заправки воздушных судов, обеспечения энергоснабжения, а также объекты, не относящиеся к инфраструктуре аэропорта;

третья подзона, в которой запрещается размещать объекты, высота которых превышает ограничения, установленные уполномоченным Правительством Российской Федерации федеральным органом исполнительной власти при установлении соответствующей приаэродромной территории;

---

<sup>1</sup> Статья 47 Воздушного кодекса Российской Федерации; пункт 1(1) Положения о приаэродромной территории, утвержденного постановлением Правительства Российской Федерации от 2 декабря 2017 г. № 1460 (далее соответственно – постановление № 1460, Положение), в соответствии с пунктом 4 постановления № 1460 данный акт действует до 1 сентября 2029 г.

четвертая подзона, в которой запрещается размещать объекты, создающие помехи в работе наземных объектов средств и систем обслуживания воздушного движения, навигации, посадки и связи, предназначенных для организации воздушного движения и расположенных вне первой подзоны;

пятая подзона, в которой запрещается размещать опасные производственные объекты, функционирование которых может повлиять на безопасность полетов воздушных судов;

шестая подзона, в которой запрещается размещать объекты, способствующие привлечению и массовому скоплению птиц;

седьмая подзона, в которой в целях предотвращения негативного физического воздействия устанавливается перечень ограничений использования земельных участков, определенный в соответствии с земельным законодательством с учетом положений Воздушного кодекса Российской Федерации. При этом под указанным негативным физическим воздействием понимается несоответствие эквивалентного уровня звука, возникающего в связи с полетами воздушных судов, санитарно-эпидемиологическим требованиям<sup>2</sup>.

3. Настоящее приложение включает<sup>3</sup>:

---

<sup>2</sup> Постановление Главного государственного санитарного врача Российской Федерации от 28 января 2021 г. № 2 «Об утверждении санитарных правил и норм СанПиН 1.2.3685-21 «Гигиенические нормативы и требования к обеспечению безопасности и (или) безвредности для человека факторов среды обитания» (зарегистрировано Министерством юстиции Российской Федерации 29 января 2021 г., регистрационный № 62296) с изменениями, внесенными постановлением Главного государственного санитарного врача Российской Федерации от 30 декабря 2022 г. № 24 (зарегистрировано Министерством юстиции Российской Федерации 9 марта 2023 г., регистрационный № 72558) (далее – постановление № 2), в соответствии с пунктом 3 постановления № 2 данный акт действует до 1 марта 2027 г.; постановление Главного государственного санитарного врача Российской Федерации от 28 января 2021 г. № 3 «Об утверждении санитарных правил и норм СанПиН 2.1.3684-21 «Санитарно-эпидемиологические требования к содержанию территорий городских и сельских поселений, к водным объектам, питьевой воде и питьевому водоснабжению, атмосферному воздуху, почвам, жилым помещениям, эксплуатации производственных, общественных помещений, организации и проведению санитарно-противоэпидемических (профилактических) мероприятий» (зарегистрировано Министерством юстиции Российской Федерации 29 января 2021 г., регистрационный № 62297) с изменениями, внесенными постановлениями Главного государственного санитарного врача Российской Федерации от 26 июня 2021 г. № 16 (зарегистрировано Министерством юстиции Российской Федерации 7 июля 2021 г., регистрационный № 64146), от 14 декабря 2021 г. № 37 (зарегистрировано Министерством юстиции Российской Федерации 30 декабря 2021 г., регистрационный № 66692), от 14 февраля 2022 г. № 6 (зарегистрировано Министерством юстиции Российской Федерации 17 февраля 2022 г., регистрационный № 67331) (далее – постановление № 3), в соответствии с пунктом 3 постановления № 3 данный акт действует до 1 марта 2027 г.

<sup>3</sup> Статья 47 Воздушного кодекса Российской Федерации, пункт 3 Положения.

текстовое и графическое описание местоположения границ приаэродромной территории и выделенных на ней семи подзон и зон (секторов) внутри указанных подзон;

перечень координат характерных точек границ в системе координат, используемой для ведения Единого государственного реестра недвижимости (далее – перечень координат характерных точек границ);

перечень ограничений использования объектов недвижимости и осуществления деятельности в соответствии с Воздушным кодексом Российской Федерации.

## II. Описание границ приаэродромной территории аэродрома гражданской авиации Усть-Куйга

4. Описание границ приаэродромной территории аэродрома гражданской авиации Усть-Куйга в соответствии с подпунктом «а» пункта 3 Положения включает перечень координат характерных точек границ.

4.1. Граница приаэродромной территории аэродрома гражданской авиации Усть-Куйга установлена по границе наиболее удалённых от контрольной точки аэродрома (далее – КТА) внешних границ подзон.

4.2. Перечень координат характерных точек границ приаэродромной территории аэродрома гражданской авиации Усть-Куйга приведен в таблице 1.1.

Таблица 1.1

Обозначение характерных точек границ	Координаты (МСК-14, зона 6)	
	X	Y
1	1847423.01	6264161.50
2	1853352.98	6278054.82
3	1853488.78	6277996.94
4	1853926.86	6279024.86
5	1857718.39	6277929.94
6	1860709.77	6277782.59
7	1863670.80	6278232.43
8	1866483.44	6279261.54



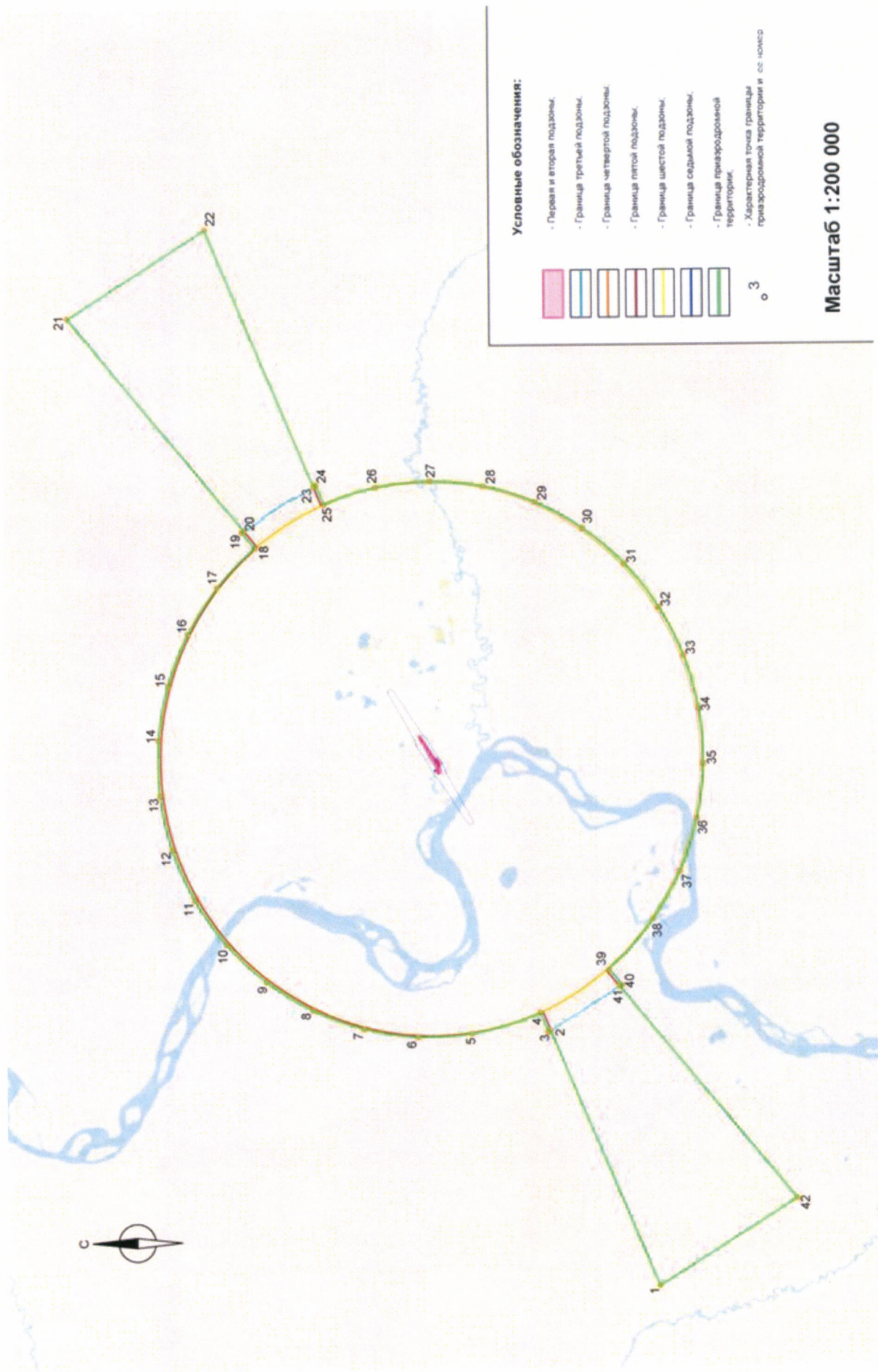
Обозначение характерных точек границ	Координаты (МСК-14, зона 6)	
	X	Y
9	1869035.59	6280828.89
10	1871225.51	6282872.00
11	1872965.90	6285309.43
12	1874187.39	6288044.03
13	1874841.29	6290966.78
14	1874901.54	6293961.17
15	1874365.72	6296907.86
16	1873255.21	6299689.37
17	1871614.26	6302194.83
18	1869508.30	6304324.37
19	1870212.38	6305159.80
20	1870113.04	6305217.03
21	1879818.14	6316790.54
22	1872181.79	6321490.99
23	1866251.82	6307597.67
24	1866124.70	6307675.92
25	1865681.34	6306635.62
26	1862822.63	6307528.85
27	1859843.47	6307836.54
28	1856862.55	6307546.42
29	1853998.63	6306670.05
30	1851365.82	6305242.34
31	1849069.00	6303320.18
32	1847199.69	6300980.15
33	1845832.36	6298315.48
34	1845021.49	6295432.33
35	1844799.38	6292445.58
36	1845174.86	6289474.20
37	1846133.01	6286636.59
38	1847628.33	6284057.22
39	1850095.19	6281325.94
40	1849392.42	6280492.69
41	1849519.53	6280414.45
42	1839786.66	6268861.95

4.3. Кадастровые кварталы, в границах территории которых полностью или частично расположена приаэродромная территория аэродрома гражданской авиации Усть-Куйга: 14:31:020003, 14:31:030001, 14:31:030003, 14:31:010002.

4.4. Приаэродромная территория аэродрома гражданской авиации Усть-Куйга полностью или частично расположена в границе муниципального образования Республики Саха (Якутия): Усть-Янский улус (район).

4.5. Графическое изображение границ приаэродромной территории аэродрома гражданской авиации Усть-Куйга приведено на схеме 1.

Схема 1



## 5. Описание границ первой подзоны:

5.1. Первая подзона приаэродромной территории аэродрома гражданской авиации Усть-Куйга выделена по внешним границам земельных участков, предоставленных для размещения и эксплуатации зданий, сооружений и оборудования, подлежащих размещению в указанной подзоне, отграничивающим такие земельные участки от земельных участков, предназначенных для иных целей.

5.2. Перечень координат характерных точек границ первой подзоны приаэродромной территории аэродрома гражданской авиации Усть-Куйга приведен в таблице 2.1.

Таблица 2.1

Обозначение характерных точек границ	Координаты (МСК-14, зона 6)	
	X	Y
1	1859390.40	6292030.37
2	1860394.77	6293696.17
3	1860311.07	6293747.63
4	1859438.04	6292327.46
5	1859371.89	6292349.31
6	1859357.23	6292299.84
7	1859354.14	6292252.88
8	1859385.68	6292242.29
9	1859296.62	6292079.26

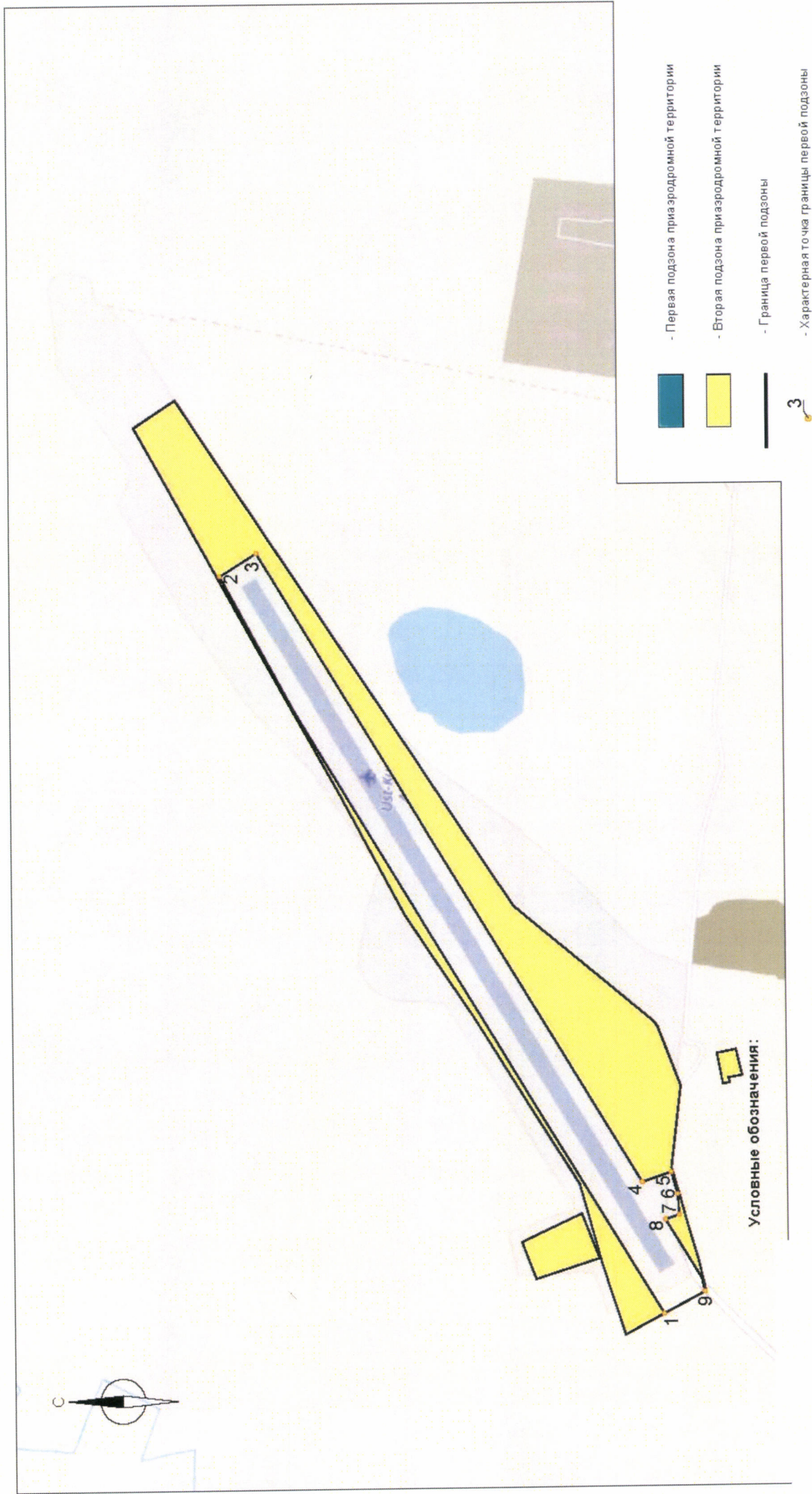
5.3. Муниципальное образование, в границах территории которого полностью или частично расположена первая подзона приаэродромной территории аэродрома гражданской авиации Усть-Куйга: Усть-Янский улус (район).

5.4. Кадастровый квартал, в границах территории которого полностью или частично расположена первая подзона приаэродромной территории аэродрома гражданской авиации Усть-Куйга: 14:31:030003.

5.5. Графическое изображение границ первой подзоны приаэродромной территории аэродрома гражданской авиации Усть-Куйга приведено на схеме 2.



Схема 2



## 6. Описание границ второй подзоны:

6.1. Вторая подзона приаэродромной территории аэродрома гражданской авиации Усть-Куйга выделена по внешним границам земельных участков, предоставленных для размещения и эксплуатации зданий, сооружений и оборудования, подлежащих размещению в указанной подзоне, отграничивающим такие земельные участки от земельных участков, предназначенных для иных целей.

6.2. Перечень координат характерных точек границ второй подзоны приаэродромной территории аэродрома гражданской авиации Усть-Куйга приведен в таблице 3.1.

Таблица 3.1

Обозначение характерных точек границ	Координаты (МСК-14, зона 6)	
	X	Y
1	1859479.40	6291983.98
2	1859531.49	6292143.41
3	1859560.31	6292248.07
4	1859581.71	6292324.60
5	1859820.89	6292702.54
6	1859921.38	6292850.68
7	1859977.23	6292933.07
8	1860119.40	6293196.15
9	1860233.47	6293397.24
10	1860590.61	6294031.35
11	1860495.34	6294091.93
12	1859727.25	6292950.46
13	1859411.30	6292690.30
14	1859400.48	6292677.56
15	1859348.21	6292543.89
16	1859371.12	6292359.12
17	1859350.63	6292289.58
18	1859341.94	6292257.41
19	1859334.90	6292231.19
20	1859325.17	6292198.61
21	1859310.82	6292150.38
22	1859294.33	6292080.45
23	1859682.71	6292111.37
24	1859714.89	6292194.96
25	1859577.61	6292257.74
26	1859538.01	6292156.49
27	1859251.10	6292546.56

Обозначение характерных точек границ	Координаты (МСК-14, зона 6)	
	X	Y
28	1859264.35	6292615.15
29	1859220.54	6292623.54
30	1859206.62	6292565.74
31	1859219.62	6292563.46
32	1859237.96	6292560.03
33	1859236.08	6292549.48

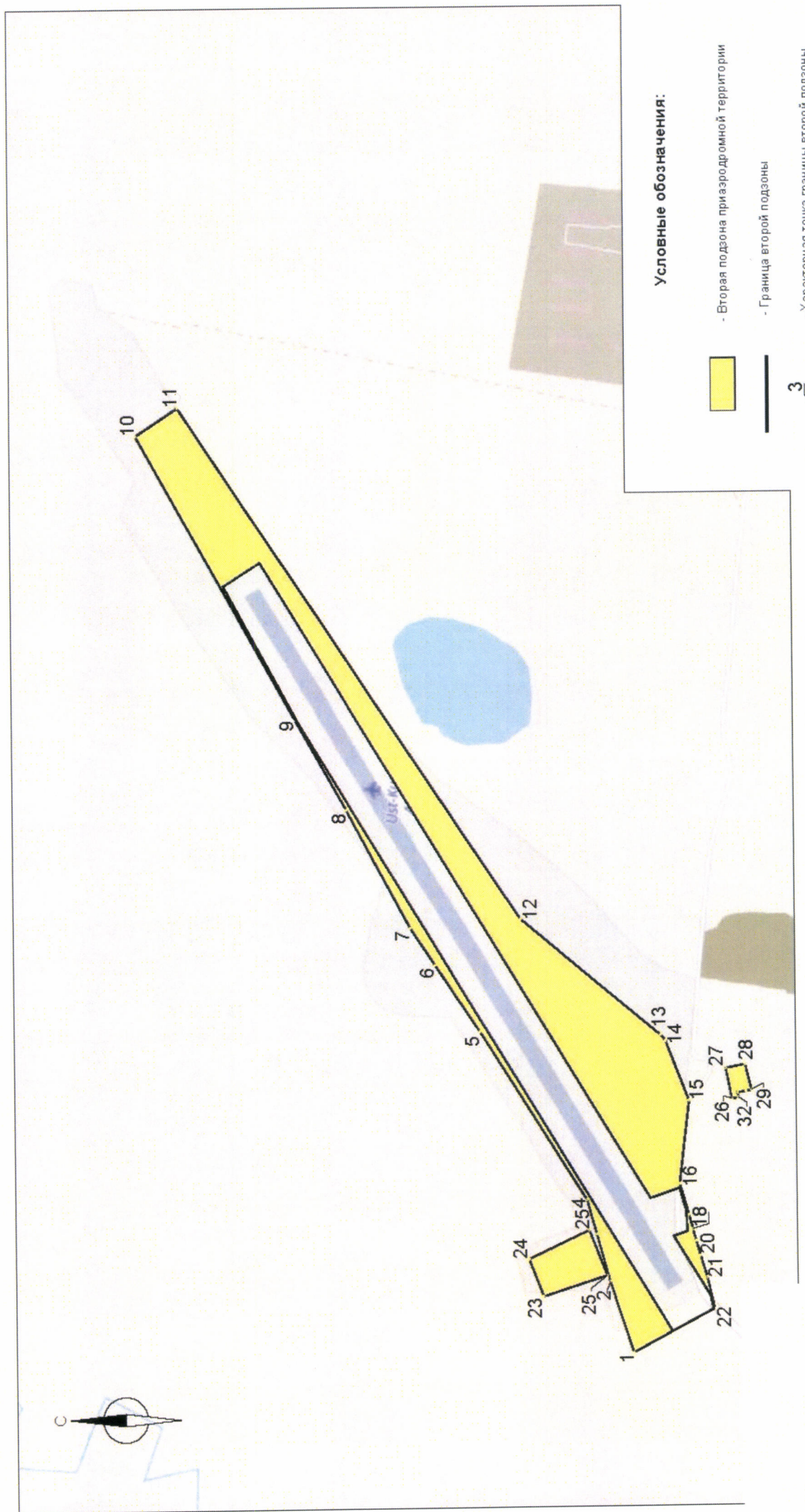
6.3. Муниципальное образование, в границах территории которого полностью или частично расположена вторая подзона приаэродромной территории аэродрома гражданской авиации Усть-Куйга: Усть-Янский улус (район).

6.4. Кадастровый квартал, в границах территории которого полностью или частично расположена вторая подзона приаэродромной территории аэродрома гражданской авиации Усть-Куйга: 14:31:030003.

6.5. Графическое изображение границ второй подзоны приаэродромной территории аэродрома гражданской авиации Усть-Куйга приведено на схеме 3.



Схема 3



Условные обозначения:

- Вторая подзона приаэродромной территории
- Граница второй подзоны
- Характерная точка границы второй подзоны



## 7. Описание границ третьей подзоны:

7.1. Третья подзона приаэродромной территории аэродрома гражданской авиации Усть-Куйга выделена в границах полос воздушных подходов, установленных в соответствии с Федеральными правилами использования воздушного пространства Российской Федерации, утвержденными постановлением Правительства Российской Федерации от 11 марта 2010 г. № 138 (далее – постановление № 138)<sup>4</sup>, и с учетом ограничительных поверхностей аэродрома в соответствии с Федеральными авиационными правилами «Требования, предъявляемые к аэродромам, предназначенным для взлета, посадки, руления и стоянки гражданских воздушных судов», утвержденными приказом Министерства транспорта Российской Федерации от 25 августа 2015 г. № 262 (зарегистрирован Министерством юстиции Российской Федерации 9 октября 2015 г., регистрационный № 39264), с изменениями, внесенными приказом Министерства транспорта Российской Федерации от 24 ноября 2017 г. № 495 (зарегистрирован Министерством юстиции Российской Федерации 21 декабря 2017 г., регистрационный № 49344) (далее – ФАП-262).

7.2. Перечень координат характерных точек границ третьей подзоны приаэродромной территории аэродрома гражданской авиации Усть-Куйга приведен в таблице 4.1.

Таблица 4.1

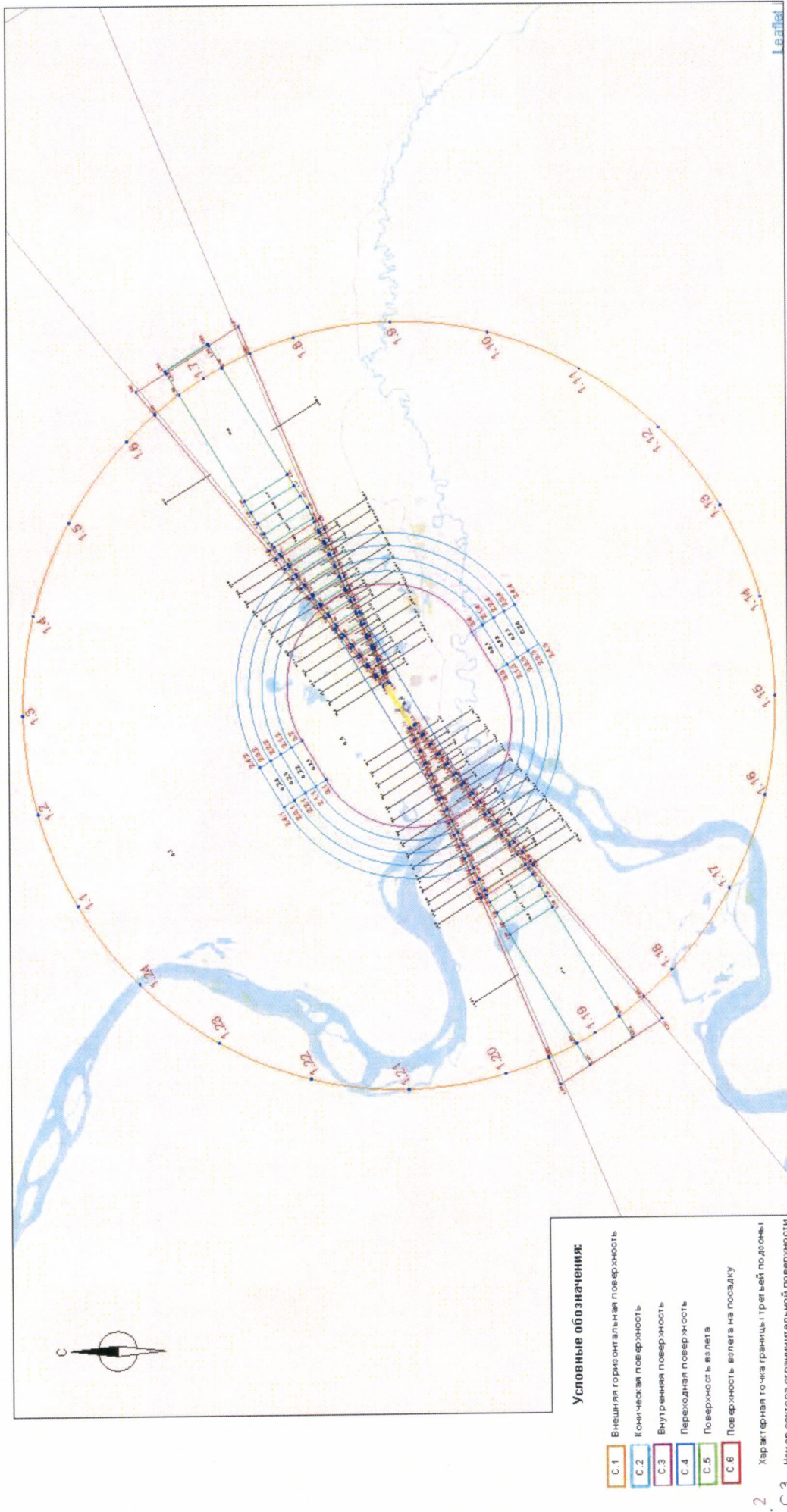
Обозначение характерных точек границ	Координаты (МСК-14, зона б)	
	X	Y
1.1	1872654.84	6285092.24
1.2	1874218.61	6288682.23
1.3	1874799.94	6292554.62
1.4	1874359.21	6296445.52
1.5	1872926.46	6300089.78
1.6	1870599.33	6303239.04
1.7	1867536.40	6305678.68
1.8	1863946.42	6307242.45
1.9	1860074.02	6307823.79
1.10	1856183.12	6307383.06
1.11	1852538.86	6305950.31

<sup>4</sup> В соответствии с пунктом 3 постановления № 138 данный акт действует до 1 ноября 2026 г.

Обозначение характерных точек границ	Координаты (МСК-14, зона б)	
	X	Y
1.12	1849389.60	6303623.18
1.13	1846949.96	6300560.25
1.14	1845386.19	6296970.26
1.15	1844804.86	6293097.87
1.16	1845245.58	6289206.97
1.17	1846678.33	6285562.71
1.18	1849005.47	6282413.45
1.20	1855658.38	6278410.04
1.21	1859530.77	6277828.70
1.22	1863421.68	6278269.43
1.23	1867066.18	6279702.32
1.24	1870215.19	6282029.31
5.197	1869477.71	6304288.72
5.200	1865677.93	6306627.63
5.201	1870212.38	6305159.80
5.202	1869020.14	6305893.67
5.203	1867316.94	6306942.05
5.204	1866124.70	6307675.92
5.205	1869067.32	6305970.31
5.206	1867364.12	6307018.69
5.210	1850127.09	6281363.77
5.211	1852293.10	6278718.96
5.212	1850589.90	6279767.34
5.213	1853480.10	6277976.57
5.214	1849392.42	6280492.69

7.3. Графическое изображение границ третьей подзоны и секторов третьей подзоны приаэродромной территории аэродрома гражданской авиации Усть-Куйга приведено на схеме 4.

Схема 4



- 2 Характерная точка границы третьей полдони
- 3 Номер сектора ограничительной поверхности

7.4. Муниципальное образование, в границах территории которого полностью или частично расположена третья подзона приаэродромной территории аэродрома гражданской авиации Усть-Куйга: Усть-Янский улус (район).

7.5. Кадастровые кварталы, в границах территорий которых полностью или частично расположена третья подзона приаэродромной территории аэродрома гражданской авиации Усть-Куйга: 14:31:020003, 14:31:030001, 14:31:030003.

7.6. Перечень координат характерных точек границ секторов третьей подзоны приаэродромной территории аэродрома гражданской авиации Усть-Куйга приведен в таблице 4.2.

Таблица 4.2

Обозначение характерных точек границ	Координаты (МСК-14, зона б)	
	X	Y
Сектор 1		
Абсолютная высота (далее – Набс) 249,96 м		
1.1	1872654.84	6285092.24
1.2	1874218.61	6288682.23
1.3	1874799.94	6292554.62
1.4	1874359.21	6296445.52
1.5	1872926.46	6300089.78
1.6	1870599.33	6303239.04
1.7	1867536.40	6305678.68
1.8	1863946.42	6307242.45
1.9	1860074.02	6307823.79
1.10	1856183.12	6307383.06
1.11	1852538.86	6305950.31
1.12	1849389.60	6303623.18
1.13	1846949.96	6300560.25
1.14	1845386.19	6296970.26
1.15	1844804.86	6293097.87
1.16	1845245.58	6289206.97
1.17	1846678.33	6285562.71
1.18	1849005.47	6282413.45
1.19	1852068.39	6279973.81
1.20	1855658.38	6278410.04
1.21	1859530.77	6277828.70
1.22	1863421.68	6278269.43
1.23	1867066.18	6279702.32



Обозначение характерных точек границ	Координаты (МСК-14, зона 6)	
	X	Y
1.24	1870215.19	6282029.31
Сектор 2.1 Набс от 149,96 м до 174,96 м		
2.1.1	1863162.78	6289700.87
2.1.2	1864106.42	6291233.89
2.1.3	1855498.38	6294418.60
2.1.4	1856442.01	6295951.62
Сектор 2.2 Набс от 174,96 м до 199,96 м		
2.2.1	1863588.58	6289438.78
2.2.2	1864532.22	6290971.80
2.2.3	1855072.58	6294680.69
2.2.4	1856016.21	6296213.71
Сектор 2.3 Набс от 199,96 м до 224,96 м		
2.3.1	1864014.38	6289176.68
2.3.2	1864958.02	6290709.70
2.3.3	1854646.78	6294942.79
2.3.4	1855590.41	6296475.81
Сектор 2.4 Набс от 224,96 м до 249,96 м		
2.4.1	1864440.18	6288914.58
2.4.2	1865383.82	6290447.61
2.4.3	1854220.98	6295204.88
2.4.4	1855164.61	6296737.91
Сектор 3 Набс до 149,96 м		
3.1.	1862736.98	6289962.97
3.2.	1863680.62	6291495.99
3.3	1855924.18	6294156.50
3.4	1856867.81	6295689.52
Сектор 4 Набс от 99,96 м до 149,96 м		
4.1	1858261.30	6289195.14
4.2	1862350.08	6295837.76
4.3	1861343.49	6296457.35
4.4	1857254.71	6289814.73
Сектор 5.1 Набс от 87,43 м до 95,43 м		
5.1.1	1859381.02	6291969.98
5.1.2	1859227.73	6292064.33

Обозначение характерных точек границ	Координаты (МСК-14, зона 6)	
	X	Y
5.6	1859172.15	6291511.41
5.7	1858912.41	6291671.29
Сектор 5.2 Набс от 95,43 м до 103,43 м		
5.6	1859172.15	6291511.41
5.7	1858912.41	6291671.29
5.12	1858963.27	6291052.85
5.13	1858597.09	6291278.25
Сектор 5.3 Набс от 103,43 м до 111,43 м		
5.12	1858963.27	6291052.85
5.13	1858597.09	6291278.25
5.18	1858754.40	6290594.29
5.19	1858281.77	6290885.22
Сектор 5.4 Набс от 111,43 м до 119,43 м		
5.18	1858754.40	6290594.29
5.19	1858281.77	6290885.22
5.24	1858545.53	6290135.73
5.25	1857966.45	6290492.18
Сектор 5.5 Набс от 119,43 м до 127,43 м		
5.24	1858545.53	6290135.73
5.25	1857966.45	6290492.18
5.30	1858336.66	6289677.17
5.31	1857651.12	6290099.14
Сектор 5.6 Набс от 127,43 м до 135,43 м		
5.30	1858336.66	6289677.17
5.31	1857651.12	6290099.14
5.36	1858127.79	6289218.60
5.37	1857335.80	6289706.10
Сектор 5.7 Набс от 135,43 м до 143,43 м		
5.36	1858127.79	6289218.60
5.37	1857335.80	6289706.10
5.42	1857918.92	6288760.04
5.43	1857020.48	6289313.06
Сектор 5.8 Набс от 143,43 м до 151,43 м		
5.42	1857918.92	6288760.04

Обозначение характерных точек границ	Координаты (МСК-14, зона 6)	
	X	Y
5.43	1857020.48	6289313.06
5.48	1857710.05	6288301.48
5.49	1856705.16	6288920.03
Сектор 5.9 Набс от 151,43 м до 159,43 м		
5.48	1857710.05	6288301.48
5.49	1856705.16	6288920.03
5.54	1857501.18	6287842.92
5.55	1856389.84	6288526.99
Сектор 5.10 Набс от 159,43 м до 167,43 м		
5.54	1857501.18	6287842.92
5.55	1856389.84	6288526.99
5.60	1857292.31	6287384.36
5.61	1856074.52	6288133.95
Сектор 5.11 Набс от 167,43 м до 175,43 м		
5.60	1857292.31	6287384.36
5.61	1856074.52	6288133.95
5.66	1857083.44	6286925.79
5.67	1855759.20	6287740.91
Сектор 5.12 Набс от 175,43 м до 183,43 м		
5.66	1857083.44	6286925.79
5.67	1855759.20	6287740.91
5.72	1856874.57	6286467.23
5.73	1855443.88	6287347.87
Сектор 5.13 Набс от 183,43 м до 191,43 м		
5.72	1856874.57	6286467.23
5.73	1855443.88	6287347.87
5.78	1856665.70	6286008.67
5.79	1855128.56	6286954.83
Сектор 5.14 Набс от 191,43 м до 199,43 м		
5.78	1856665.70	6286008.67
5.79	1855128.56	6286954.83
5.84	1856456.83	6285550.11
5.85	1854813.24	6286561.80
Сектор 5.15 Набс от 199,43 м до 207,43 м		

Обозначение характерных точек границ	Координаты (МСК-14, зона 6)	
	X	Y
5.84	1856456.83	6285550.11
5.85	1854813.24	6286561.80
5.93	1856224.54	6285105.96
5.94	1854521.33	6286154.34
Сектор 5.16 Набс от 207,43 м до 215,43 м		
5.93	1856224.54	6285105.96
5.94	1854521.33	6286154.34
5.95	1855962.44	6284680.16
5.96	1854259.24	6285728.54
Сектор 5.17 Набс от 215,43 м до 223,43 м		
5.95	1855962.44	6284680.16
5.96	1854259.24	6285728.54
5.97	1855700.34	6284254.36
5.98	1853997.14	6285302.74
Сектор 5.18 Набс от 223,43 м до 231,43 м		
5.97	1855700.34	6284254.36
5.98	1853997.14	6285302.74
5.99	1855438.25	6283828.56
5.100	1853735.05	6284876.94
Сектор 5.19 Набс от 231,43 м до 239,43 м		
5.99	1855438.25	6283828.56
5.100	1853735.05	6284876.94
5.211	1852293.10	6278718.96
5.212	1850589.90	6279767.34
Сектор 5.20 Набс от 95,29 м до 103,29 м		
5.103	1860429.49	6293673.32
5.104	1860276.20	6293767.67
5.109	1860744.81	6294066.36
5.110	1860485.07	6294226.24
Сектор 5.21 Набс от 103,29 м до 111,29 м		
5.109	1860744.81	6294066.36
5.110	1860485.07	6294226.24
5.115	1861060.13	6294459.40
5.116	1860693.94	6294684.80
Сектор 5.22		



Обозначение характерных точек границ	Координаты (МСК-14, зона 6)	
	X	Y
Набс от 111,29 м до 119,29 м		
5.115	1861060.13	6294459.40
5.116	1860693.94	6294684.80
5.121	1861375.45	6294852.43
5.122	1860912.61	6295137.33
Сектор 5.23 Набс от 119,29 м до 127,29 м		
5.121	1861375.45	6294852.43
5.122	1860912.61	6295137.33
5.127	1861690.77	6295245.47
5.128	1861111.68	6295601.92
Сектор 5.24 Набс от 127,29 м до 135,29 м		
5.127	1861690.77	6295245.47
5.128	1861111.68	6295601.92
5.133	1862006.09	6295638.51
5.134	1861320.55	6296060.48
Сектор 5.25 Набс от 135,29 м до 143,29 м		
5.133	1862006.09	6295638.51
5.134	1861320.55	6296060.48
5.139	1862321.41	6296031.55
5.140	1861529.42	6296519.05
Сектор 5.26 Набс от 143,29 м до 151,29 м		
5.139	1862321.41	6296031.55
5.140	1861529.42	6296519.05
5.145	1862636.73	6296424.59
5.146	1861738.29	6296977.61
Сектор 5.27 Набс от 151,29 м до 159,29 м		
5.145	1862636.73	6296424.59
5.146	1861738.29	6296977.61
5.151	1862952.05	6296817.62
5.152	1861947.17	6297436.17
Сектор 5.28 Набс от 159,29 м до 167,29 м		
5.151	1862952.05	6296817.62
5.152	1861947.17	6297436.17
5.157	1863267.37	6297210.66
5.158	1862156.04	6297894.73

Обозначение характерных точек границ	Координаты (МСК-14, зона 6)	
	X	Y
Сектор 5.29 Набс от 167,29 м до 175,29 м		
5.157	1863267.37	6297210.66
5.158	1862156.04	6297894.73
5.163	1863582.70	6297603.70
5.164	1862364.91	6298353.29
Сектор 5.30 Набс от 175,29 м до 183,29 м		
5.163	1863582.70	6297603.70
5.164	1862364.91	6298353.29
5.169	1863898.02	6297996.74
5.170	1862573.78	6298811.86
Сектор 5.31 Набс от 183,29 м до 191,29 м		
5.169	1863898.02	6297996.74
5.170	1862573.78	6298811.86
5.175	1864213.34	6298389.78
5.176	1862782.65	6299270.42
Сектор 5.32 Набс от 191,29 м до 199,29 м		
5.175	1864213.34	6298389.78
5.176	1862782.65	6299270.42
5.181	1864528.66	6298782.82
5.182	1862991.52	6299728.98
Сектор 5.33 Набс от 199,29 м до 207,29 м		
5.181	1864528.66	6298782.82
5.182	1862991.52	6299728.98
5.187	1864843.98	6299175.85
5.188	1863200.39	6300187.54
Сектор 5.34 Набс от 207,29 м до 215,29 м		
5.187	1864843.98	6299175.85
5.188	1863200.39	6300187.54
5.189	1865135.88	6299583.31
5.190	1863432.68	6300631.69
Сектор 5.35 Набс от 215,29 м до 223,29 м		
5.189	1865135.88	6299583.31
5.190	1863432.68	6300631.69
5.191	1865397.98	6300009.11

Обозначение характерных точек границ	Координаты (МСК-14, зона 6)	
	X	Y
5.192	1863694.78	6301057.49
Сектор 5.36 Набс от 223,29 м до 231,29 м		
5.191	1865397.98	6300009.11
5.192	1863694.78	6301057.49
5.193	1865660.07	6300434.91
5.194	1863956.87	6301483.29
Сектор 5.37 Набс от 231,29 м до 239,29 м		
5.193	1865660.07	6300434.91
5.194	1863956.87	6301483.29
5.195	1865922.17	6300860.71
5.196	1864218.97	6301909.09
Сектор 5.38 Набс от 239,29 м до 249,96м		
5.195	1865922.17	6300860.71
5.196	1864218.97	6301909.09
5.202	1869020.14	6305893.67
5.203	1867316.94	6306942.05
Сектор 6.1 Набс от 86,63 м до 96,63 м		
5.1	1859426.87	6291930.01
5.3	1859374.61	6291960.81
5.5	1859228.64	6291464.89
5.9	1859167.97	6291502.24
Сектор 6.2 Набс от 96,63 м до 106,63 м		
5.5	1859228.64	6291464.89
5.9	1859167.97	6291502.24
5.11	1859030.42	6290999.78
5.15	1858959.10	6291043.68
Сектор 6.3 Набс от 106,63 м до 116,63 м		
5.11	1859030.42	6290999.78
5.15	1858959.10	6291043.68
5.17	1858832.19	6290534.67
5.21	1858750.23	6290585.12
Сектор 6.4 Набс от 116,63 м до 126,63 м		
5.17	1858832.19	6290534.67
5.21	1858750.23	6290585.12

Обозначение характерных точек границ	Координаты (МСК-14, зона 6)	
	X	Y
5.23	1858633.97	6290069.55
5.27	1858541.36	6290126.56
Сектор 6.5 Набс от 126,63 м до 136,63 м		
5.23	1858633.97	6290069.55
5.27	1858541.36	6290126.56
5.29	1858435.74	6289604.44
5.33	1858332.49	6289667.99
Сектор 6.6 Набс от 136,63 м до 146,63 м		
5.29	1858435.74	6289604.44
5.33	1858332.49	6289667.99
5.35	1858237.52	6289139.32
5.39	1858123.61	6289209.43
Сектор 6.7 Набс от 146,63 м до 159,13 м		
5.35	1858237.52	6289139.32
5.39	1858123.61	6289209.43
5.41	1858039.29	6288674.21
5.45	1857914.74	6288750.87
Сектор 6.8 Набс от 159,13 м до 171,63 м		
5.41	1858039.29	6288674.21
5.45	1857914.74	6288750.87
5.47	1857841.06	6288209.09
5.51	1857705.87	6288292.31
Сектор 6.9 Набс от 171,63 м до 184,13 м		
5.47	1857841.06	6288209.09
5.51	1857705.87	6288292.31
5.53	1857642.84	6287743.98
5.57	1857497.00	6287833.75
Сектор 6.10 Набс от 184,13 м до 196,63 м		
5.53	1857642.84	6287743.98
5.57	1857497.00	6287833.75
5.59	1857444.61	6287278.86
5.63	1857288.13	6287375.18
Сектор 6.11 Набс от 196,63 м до 209,13 м		
5.59	1857444.61	6287278.86

Обозначение характерных точек границ	Координаты (МСК-14, зона 6)	
	X	Y
5.63	1857288.13	6287375.18
5.65	1857246.39	6286813.75
5.69	1857079.26	6286916.62
Сектор 6.12 Набс от 209,13 м до 221,63 м		
5.65	1857246.39	6286813.75
5.69	1857079.26	6286916.62
5.71	1857048.16	6286348.63
5.75	1856870.39	6286458.06
Сектор 6.13 Набс от 221,63 м до 234,13 м		
5.71	1857048.16	6286348.63
5.75	1856870.39	6286458.06
5.77	1856849.94	6285883.52
5.81	1856661.52	6285999.50
Сектор 6.14 Набс от 234,13 м до 246,63 м		
5.77	1856849.94	6285883.52
5.81	1856661.52	6285999.50
5.83	1856651.71	6285418.41
5.84	1856456.83	6285550.11
Сектор 6.15 Набс от 246,63 м до 249,96 м		
5.83	1856651.71	6285418.41
5.84	1856456.83	6285550.11
5.89	1856580.35	6285250.96
5.90	1856377.45	6285375.85
Сектор 6.15.1 Набс от м 246,63 м до 249,96 м		
5.86	1854607.87	6286676.47
5.88	1854806.93	6286553.94
5.91	1854693.41	6286412.44
5.92	1854490.52	6286537.33
Сектор 6.15.2 Набс 249,96 м		
5.89	1856580.35	6285250.96
5.90	1856377.45	6285375.85
5.91	1854693.41	6286412.44
5.92	1854490.52	6286537.33
5.93	1856224.54	6285105.96
5.94	1854521.33	6286154.34



Обозначение характерных точек границ	Координаты (МСК-14, зона 6)	
	X	Y
5.95	1855962.44	6284680.16
5.96	1854259.24	6285728.54
5.97	1855700.34	6284254.36
5.98	1853997.14	6285302.74
5.99	1855438.25	6283828.56
5.100	1853735.05	6284876.94
5.207	1853926.86	6279024.86
5.208	1852808.62	6279556.47
5.209	1851105.42	6280604.85
5.210	1850127.09	6281363.77
5.211	1852293.10	6278718.96
5.212	1850589.90	6279767.34
5.213	1853480.10	6277976.57
5.214	1849392.42	6280492.69
Сектор 6.2.1 Набс от 96,63 м до 106,63 м		
5.7	1858912.41	6291671.29
5.8	1858845.42	6291700.78
5.14	1858519.46	6291314.30
5.16	1858590.78	6291270.39
Сектор 6.3.1 Набс от 106,63 м до 116,63 м		
5.14	1858519.46	6291314.30
5.16	1858590.78	6291270.39
5.20	1858193.49	6290927.81
5.22	1858275.46	6290877.36
Сектор 6.4.1 Набс от 116,63 м до 126,63 м		
5.20	1858193.49	6290927.81
5.22	1858275.46	6290877.36
5.26	1857867.53	6290541.32
5.28	1857960.14	6290484.32
Сектор 6.5.1 Набс от 126,63 м до 136,63 м		
5.26	1857867.53	6290541.32
5.28	1857960.14	6290484.32
5.32	1857541.56	6290154.84
5.34	1857644.82	6290091.28
Сектор 6.6.1 Набс от 136,63 м до 146,63 м		
5.32	1857541.56	6290154.84

Обозначение характерных точек границ	Координаты (МСК-14, зона 6)	
	X	Y
5.34	1857644.82	6290091.28
5.38	1857215.60	6289768.35
5.40	1857329.50	6289698.24
Сектор 6.7.1 Набс от 146,63 м до 159,13 м		
5.38	1857215.60	6289768.35
5.40	1857329.50	6289698.24
5.44	1856889.63	6289381.87
5.46	1857014.18	6289305.20
Сектор 6.8.1 Набс от 159,13 м до 171,63 м		
5.44	1856889.63	6289381.87
5.46	1857014.18	6289305.20
5.50	1856563.66	6288995.38
5.52	1856698.86	6288912.17
Сектор 6.9.1 Набс от 171,63 м до 184,13 м		
5.50	1856563.66	6288995.38
5.52	1856698.86	6288912.17
5.56	1856237.70	6288608.89
5.58	1856383.53	6288519.13
Сектор 6.10.1 Набс от 184,13 м до 196,63 м		
5.56	1856237.70	6288608.89
5.58	1856383.53	6288519.13
5.62	1855911.73	6288222.41
5.64	1856068.21	6288126.09
Сектор 6.11.1 Набс от 196,63 м до 209,13 м		
5.62	1855911.73	6288222.41
5.64	1856068.21	6288126.09
5.68	1855585.77	6287835.92
5.70	1855752.89	6287733.05
Сектор 6.12.1 Набс от 209,13 м до 221,63 м		
5.68	1855585.77	6287835.92
5.70	1855752.89	6287733.05
5.74	1855259.80	6287449.44
5.76	1855437.57	6287340.01
Сектор 6.13.1 Набс от 221,63 м до 234,13 м		

Обозначение характерных точек границ	Координаты (МСК-14, зона 6)	
	X	Y
5.74	1855259.80	6287449.44
5.76	1855437.57	6287340.01
5.80	1854933.83	6287062.95
5.82	1855122.25	6286946.97
Сектор 6.14.1 Набс от 234,13 м до 246,63 м		
5.80	1854933.83	6287062.95
5.82	1855122.25	6286946.97
5.86	1854607.87	6286676.47
5.88	1854806.93	6286553.94
Сектор 6.16 Набс от 92,89 м до 102,89 м		
5.101	1860433.41	6293565.22
5.102	1860177.93	6293722.48
5.103	1860429.49	6293673.32
5.104	1860276.20	6293767.67
5.105	1860759.37	6293951.71
5.106	1860684.72	6293991.46
5.107	1860446.00	6294140.46
5.108	1860376.15	6294187.60
Сектор 6.17 Набс от 102,89 м до 112,89 м		
5.105	1860759.37	6293951.71
5.106	1860684.72	6293991.46
5.111	1861085.34	6294338.19
5.112	1861003.37	6294388.65
Сектор 6.18 Набс от 112,89 м до 122,89 м		
5.111	1861085.34	6294338.19
5.112	1861003.37	6294388.65
5.117	1861411.30	6294724.68
5.118	1861318.69	6294781.69
Сектор 6.19 Набс от 122,89 м до 132,89 м		
5.117	1861411.30	6294724.68
5.118	1861318.69	6294781.69
5.123	1861737.27	6295111.17
5.124	1861634.01	6295174.72
Сектор 6.20 Набс от 132,89 м до 142,89 м		
5.123	1861737.27	6295111.17

Обозначение характерных точек границ	Координаты (МСК-14, зона 6)	
	X	Y
5.124	1861634.01	6295174.72
5.129	1862063.23	6295497.65
5.130	1861941.96	6295572.30
Сектор 6.21 Набс от 142,89 м до 152,89 м		
5.129	1862063.23	6295497.65
5.130	1861941.96	6295572.30
5.135	1862389.20	6295884.14
5.136	1862264.65	6295960.80
Сектор 6.22 Набс от 152,89 м до 165,39 м		
5.135	1862389.20	6295884.14
5.136	1862264.65	6295960.80
5.141	1862715.17	6296270.62
5.142	1862579.97	6296353.84
Сектор 6.23 Набс от 165,39 м до 177,89 м		
5.141	1862715.17	6296270.62
5.142	1862579.97	6296353.84
5.147	1863041.13	6296657.11
5.148	1862895.30	6296746.88
Сектор 6.24 Набс от 177,89 м до 190,39 м		
5.147	1863041.13	6296657.11
5.148	1862895.30	6296746.88
5.153	1863367.10	6297043.60
5.154	1863210.62	6297139.92
Сектор 6.25 Набс от 190,39 м до 202,89 м		
5.153	1863367.10	6297043.60
5.154	1863210.62	6297139.92
5.159	1863693.06	6297430.08
5.160	1863522.76	6297534.91
Сектор 6.26 Набс от 202,89 м до 215,39 м		
5.159	1863693.06	6297430.08
5.160	1863522.76	6297534.91
5.165	1864019.03	6297816.57
5.166	1863839.28	6297927.21
Сектор 6.27 Набс от 215,39 м до 227,89 м		

Обозначение характерных точек границ	Координаты (МСК-14, зона 6)	
	X	Y
5.165	1864019.03	6297816.57
5.166	1863839.28	6297927.21
5.171	1864345.00	6298203.05
5.172	1864156.58	6298319.03
Сектор 6.28 Набс от 227,89 м до 240,39 м		
5.171	1864345.00	6298203.05
5.172	1864156.58	6298319.03
5.177	1864670.96	6298589.54
5.178	1864471.90	6298712.07
Сектор 6.29 Набс от 240,39 м до 249,96 м		
5.177	1864670.96	6298589.54
5.178	1864471.90	6298712.07
5.183	1864957.81	6298929.65
5.184	1864749.38	6299057.94
Сектор 6.30 Набс 249,96 м		
5.183	1864957.81	6298929.65
5.184	1864749.38	6299057.94
5.187	1864843.98	6299175.85
5.189	1865135.88	6299583.31
5.191	1865397.98	6300009.11
5.193	1865660.07	6300434.91
5.195	1865922.17	6300860.71
5.197	1869477.71	6304288.72
5.199	1866796.18	6306096.02
5.201	1870212.38	6305159.80
5.202	1869020.14	6305893.67
Сектор 6.17.1 Набс от 102,89 м до 112,89 м		
5.107	1860446.00	6294140.46
5.108	1860376.15	6294187.60
5.113	1860656.34	6294602.26
5.114	1860574.38	6294652.71
Сектор 6.18.1 Набс от 112,89 м до 122,89 м		
5.113	1860656.34	6294602.26
5.114	1860574.38	6294652.71
5.119	1860865.21	6295060.82
5.120	1860772.60	6295117.82



Обозначение характерных точек границ	Координаты (МСК-14, зона б)	
	X	Y
Сектор 6.19.1 Набс от 122,89 м до 132,89 м		
5.119	1860865.21	6295060.82
5.120	1860772.60	6295117.82
5.125	1861074.09	6295519.38
5.126	1860970.83	6295582.94
Сектор 6.20.1 Набс от 132,89 м до 142,89 м		
5.125	1861074.09	6295519.38
5.126	1860970.83	6295582.94
5.131	1861282.96	6295977.94
5.132	1861169.05	6296048.05
Сектор 6.21.1 Набс от 142,89 м до 152,89 м		
5.131	1861282.96	6295977.94
5.132	1861169.05	6296048.05
5.137	1861488.79	6296438.38
5.138	1861367.28	6296513.17
Сектор 6.22.1 Набс от 152,89 м до 165,39 м		
5.137	1861488.79	6296438.38
5.138	1861367.28	6296513.17
5.143	1861700.70	6296895.07
5.144	1861565.51	6296978.28
Сектор 6.23.1 Набс от 165,39 м до 177,89 м		
5.143	1861700.70	6296895.07
5.144	1861565.51	6296978.28
5.149	1861901.64	6297358.51
5.150	1861763.73	6297443.40
Сектор 6.24.1 Набс от 177,89 м до 190,39 м		
5.149	1861901.64	6297358.51
5.150	1861763.73	6297443.40
5.155	1862118.44	6297812.19
5.156	1861961.96	6297908.51
Сектор 6.25.1 Набс от 190,39 м до 202,89 м		
5.155	1862118.44	6297812.19
5.156	1861961.96	6297908.51
5.161	1862327.31	6298270.75

Обозначение характерных точек границ	Координаты (МСК-14, зона 6)	
	X	Y
5.162	1862160.18	6298373.63
Сектор 6.26.1 Набс от 202,89 м до 215,39 м		
5.161	1862327.31	6298270.75
5.162	1862160.18	6298373.63
5.167	1862536.18	6298729.32
5.168	1862358.41	6298838.74
Сектор 6.27.1 Набс от 215,39 м до 227,89 м		
5.167	1862536.18	6298729.32
5.168	1862358.41	6298838.74
5.173	1862745.05	6299187.88
5.174	1862556.64	6299303.86
Сектор 6.28.1 Набс от 227,89 м до 240,39 м		
5.173	1862745.05	6299187.88
5.174	1862556.64	6299303.86
5.179	1862953.92	6299646.44
5.180	1862754.86	6299768.97
Сектор 6.29.1 Набс от 240,39 м до 249,96 м		
5.179	1862953.92	6299646.44
5.180	1862754.86	6299768.97
5.185	1863128.39	6300055.72
5.186	1862929.30	6300178.27
Сектор 6.30.1 Набс 249,96 м		
5.185	1863128.39	6300055.72
5.186	1862929.30	6300178.27
5.188	1863200.39	6300187.54
5.190	1863432.68	6300631.69
5.192	1863694.78	6301057.49
5.194	1863956.87	6301483.29
5.196	1864218.97	6301909.09
5.199	1866796.18	6306096.02
5.200	1865677.93	6306627.63
5.203	1867316.94	6306942.05
5.214	1849392.42	6280492.69

## 8. Описание границ четвертой подзоны:

8.1. Четвертая подзона приаэродромной территории аэродрома гражданской авиации Усть-Куйга выделяется по границам зон действия средств радиотехнического обеспечения полетов воздушных судов и авиационной электросвязи (далее – РТОП и АС), обозначенным в аэронавигационном паспорте аэродрома гражданской авиации Усть-Куйга.

Граница четвертой подзоны приаэродромной территории аэродрома гражданской авиации Усть-Куйга определена путем совмещения границ зон ограничения размещения объектов, создающих помехи в работе наземных объектов средств и систем обслуживания воздушного движения, навигации, посадки и связи, предназначенных для организации воздушного движения. Контур подзоны выделен по максимально удаленным от средств РТОП и АС границам зон ограничений.

В составе четвертой подзоны определены высотные ограничения для окружающей застройки.

8.2. Перечень координат характерных точек границ четвертой подзоны приаэродромной территории аэродрома гражданской авиации Усть-Куйга приведен в таблице 5.1.

Таблица 5.1

Обозначение характерных точек границ	Координаты (МСК-14, зона 6)	
	X	Y
1	1874949.58	6292764.49
2	1874438.46	6296646.77
3	1872939.96	6300264.49
4	1870556.18	6303371.09
5	1867449.58	6305754.87
6	1863831.86	6307253.38
7	1859949.58	6307764.49
8	1856067.29	6307253.38
9	1852449.58	6305754.87
10	1849342.98	6303371.09
11	1846959.20	6300264.49
12	1845460.69	6296646.77
13	1844949.58	6292764.49
14	1845460.69	6288882.20

Обозначение характерных точек границ	Координаты (МСК-14, зона 6)	
	X	Y
15	1846959.20	6285264.49
16	1849342.98	6282157.89
17	1852449.58	6279774.11
18	1856067.29	6278275.60
19	1859949.58	6277764.49
20	1863831.86	6278275.60
21	1867449.58	6279774.11
22	1870556.18	6282157.89
23	1872939.96	6285264.49
24	1874438.46	6288882.20

8.3. Муниципальное образование, в границах территории которого полностью или частично расположена четвертая подзона приаэродромной территории аэродрома гражданской авиации Усть-Куйга: Усть-Янский улус (район).

8.4. Кадастровые кварталы, в границах территорий которых полностью или частично расположена четвертая подзона приаэродромной территории аэродрома гражданской авиации Усть-Куйга: 14:31:020003, 14:31:030001, 14:31:030003.

8.5. Графическое изображение границ четвертой подзоны приаэродромной территории аэродрома гражданской авиации Усть-Куйга приведено на схеме 5.

Схема 5





8.6. Перечень секторов четвертой подзоны приаэродромной территории аэродрома гражданской авиации Усть-Куйга приведен в таблице 5.2.

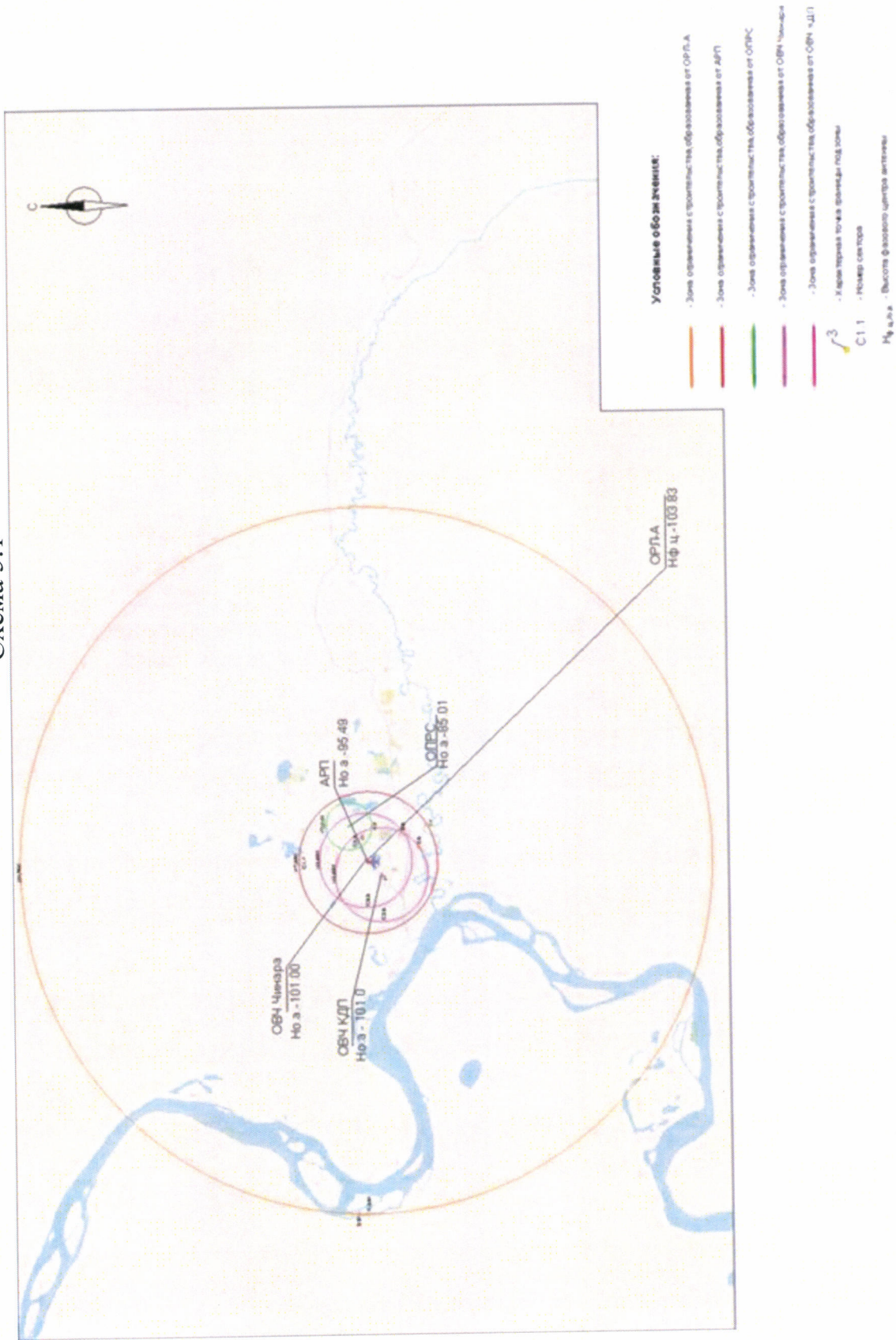
Таблица 5.2

Сектор	Радиус от центра антенны, м		Набс, м	
	от	до	от	до
Обзорный радиолокатор аэродромный (далее – ОРЛ-А)				
Координаты фазового центра антенны в МСК-14, зона 6 X – 1859949,58; Y – 6292764,49				
1.1	0	500	-	103,83
1.2	500	1000	108,20	112,56
1.3	1000	1500	112,56	116,93
1.4	1500	2000	116,93	121,29
1.5	2000	2500	121,29	125,66
1.6	2500	3000	125,66	130,02
1.7	3000	3500	130,02	134,39
1.8	3500	4000	134,39	138,75
1.9	4000	4500	138,75	143,12
1.10	4500	5000	143,12	147,48
1.11	5000	5500	147,48	151,85
1.12	5500	6000	151,85	156,21
1.13	6000	6500	156,21	160,58
1.14	6500	7000	160,58	164,94
1.15	7000	7500	164,94	169,31
1.16	7500	8000	169,31	173,67
1.17	8000	8500	173,67	178,04
1.18	8500	9000	178,04	182,40
1.19	9000	9500	182,40	186,77
1.20	9500	10000	186,77	191,13
1.21	10000	10500	191,13	195,50
1.22	10500	11000	195,50	199,86
1.23	11000	11500	199,86	204,23
1.24	11500	12000	204,23	208,59
1.25	12000	12500	208,59	212,96
1.26	12500	13000	212,96	217,32
1.27	13000	13500	217,32	221,69
1.28	13500	14000	221,69	226,05
1.29	14000	14500	226,05	230,42
1.30	14500	15000	230,42	234,78

Автоматический радиопеленгатор (далее – АРП)				
Координаты фазового центра антенны в МСК-14, зона 6 X – 1859866,34; Y – 6292692,30				
2.1	0	400	-	95,49
2.2	400	500	102,53	104,19
2.3	500	1000	104,19	112,89
2.4	1000	1500	112,89	121,59
2.5	1500	2000	121,59	130,29
2.6	2000	2500	130,29	138,99
2.7	2500	3000	138,99	147,69
Отдельная приводная радиостанция с маркерным радиомаяком (далее – ОПРС)				
Координаты фазового центра антенны в МСК-14, зона 6 X – 1860695,26; Y – 6294245,68				
3.1	0	300	-	-
3.2	0	100	-	85,01
3.3	100	500	99,79	128,76
3.4	500	1000	128,76	172,51
Средства авиационной подвижной электросвязи очень высокочастотного диапазона (далее – ОВЧ Чинара)				
Координаты фазового центра антенны в МСК-14, зона 6 X – 1859295,24; Y – 6292159,94				
4.1	0	300	-	101,00
4.2	300	500	115,00	109,70
4.3	500	1000	109,70	118,40
4.4	1000	1500	118,40	127,10
4.5	1500	2000	127,10	135,80
Средства авиационной электросвязи очень высокочастотного диапазона командно-диспетчерского пункта (далее – ОВЧ КДП)				
Координаты фазового центра антенны в МСК-14, зона 6 X – 1859976,93; Y – 6292776,79				
5.1	0	300	-	101,00
5.2	300	500	126,47	109,70
5.3	500	1000	109,70	118,40
5.4	1000	1500	118,40	127,10
5.5	1500	2000	127,10	135,80

8.7. Графическое изображение границ секторов четвертой подзоны приаэродромной территории аэродрома гражданской авиации Усть-Куйга приведено на схеме 5.1.

Схема 5.1



## 9. Описание границ пятой подзоны:

9.1. Пятая подзона приаэродромной территории аэродрома гражданской авиации Усть-Куйга выделена по границам, установленным исходя из требований безопасности полетов и промышленной безопасности опасных производственных объектов с учетом максимального радиуса зон поражения в случаях происшествий техногенного характера на опасных производственных объектах.

9.2. Перечень координат характерных точек границ пятой подзоны приаэродромной территории аэродрома гражданской авиации Усть-Куйга приведен в таблице 6.1.

Таблица 6.1

Обозначение характерных точек границ	Координаты (МСК-14, зона 6)	
	X	Y
1	1859330.58	6292059.73
2	1853791.88	6279083.11
3	1847423.01	6264161.50
4	1839786.66	6268861.95
5	1850239.90	6281269.49
6	1860274.21	6293592.76
7	1869364.90	6304383.00
8	1879818.14	6316790.54
9	1872181.79	6321490.99
10	1865812.92	6306569.38
1.1	1872654.84	6285092.24
1.2	1874218.61	6288682.23
1.3	1874799.94	6292554.62
1.4	1874359.21	6296445.52
1.5	1872926.46	6300089.78
1.6	1870599.33	6303239.04
1.7	1867536.40	6305678.68
1.8	1863946.42	6307242.45
1.9	1860074.02	6307823.79
1.10	1856183.12	6307383.06
1.11	1852538.86	6305950.31
1.12	1849389.60	6303623.18
1.13	1846949.96	6300560.25
1.14	1845386.19	6296970.26
1.15	1844804.86	6293097.87
1.16	1845245.58	6289206.97



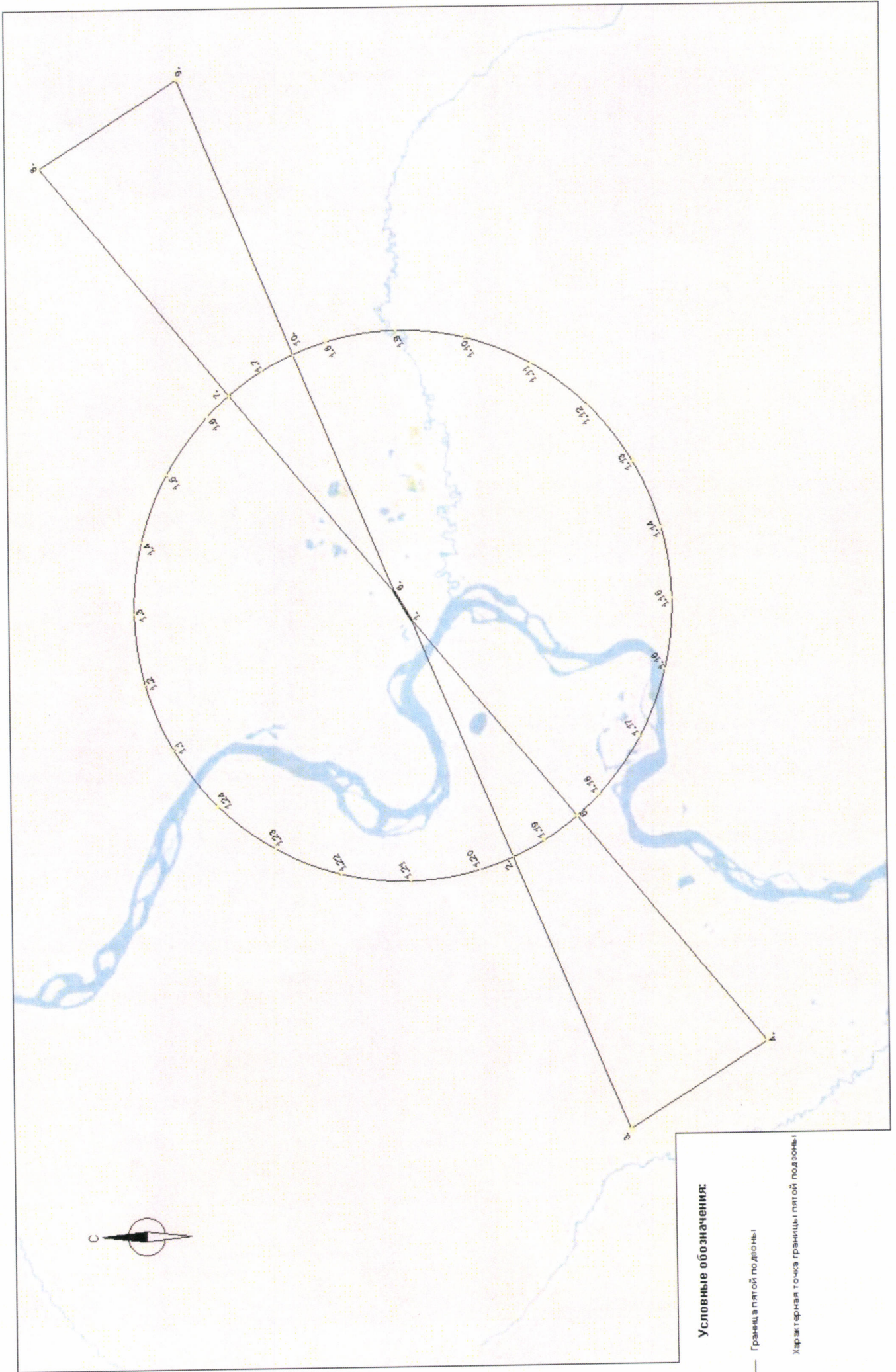
1.17	1846678.33	6285562.71
1.18	1849005.47	6282413.45
1.19	1852068.39	6279973.81
1.20	1855658.38	6278410.04
1.21	1859530.77	6277828.70
1.22	1863421.68	6278269.43
1.23	1867065.93	6279702.18
1.24	1870215.19	6282029.31

9.4. Муниципальное образование, в границах территории которого полностью или частично расположена пятая подзона приаэродромной территории аэродрома гражданской авиации Усть-Куйга: Усть-Янский улус (район).

9.5. Кадастровые кварталы, в границах территорий которых полностью или частично расположена пятая подзона приаэродромной территории аэродрома гражданской авиации Усть-Куйга: 14:31:020003, 14:31:030001, 14:31:030003, 14:31:010002.

9.5. Графическое изображение границ пятой подзоны приаэродромной территории аэродрома гражданской авиации Усть-Куйга приведено на схеме 6.

Схема 6



## 10. Описание границ шестой подзоны:

10.1. Шестая подзона приаэродромной территории аэродрома гражданской авиации Усть-Куйга выделена по границам, установленным на удалении 15 км от КТА.

10.2. Перечень координат характерных точек границ шестой подзоны приаэродромной территории аэродрома гражданской авиации Усть-Куйга приведен в таблице 7.1.

Таблица 7.1

Обозначение характерных точек границ	Координаты (МСК-14, зона б)	
	X	Y
1	1860427.97	6307802.70
2	1859904.73	6307815.47
3	1859381.36	6307809.96
4	1858858.50	6307786.19
5	1858336.79	6307744.20
6	1857816.87	6307684.01
7	1857299.35	6307605.73
8	1856784.90	6307509.42
9	1856274.11	6307395.22
10	1855767.62	6307263.26
11	1855266.05	6307113.72
12	1854770.00	6306946.74
13	1854280.08	6306762.57
14	1853796.89	6306561.40
15	1853321.00	6306343.50
16	1852853.03	6306109.12
17	1852393.51	6305858.55
18	1851943.01	6305592.09
19	1851502.10	6305310.07
20	1851071.30	6305012.84
21	1850651.12	6304700.75
22	1850242.11	6304374.20
23	1849844.73	6304033.56
24	1849459.48	6303679.26
25	1849086.85	6303311.75
26	1848727.25	6302931.44
27	1848381.16	6302538.81
28	1848048.97	6302134.36
29	1847731.10	6301718.54

30	1847427.95	6301291.90
31	1847139.86	6300854.93
32	1846867.20	6300408.17
33	1846610.30	6299952.16
34	1846369.48	6299487.48
35	1846145.01	6299014.68
36	1845937.18	6298534.32
37	1845746.25	6298047.00
38	1845572.43	6297553.33
39	1845415.96	6297053.88
40	1845277.00	6296549.28
41	1845155.75	6296040.14
42	1845052.34	6295527.07
43	1844966.90	6295010.72
44	1844899.53	6294491.69
45	1844850.31	6293970.64
46	1844819.31	6293448.18
47	1844806.56	6292924.95
48	1844812.08	6292401.61
49	1844835.86	6291878.77
50	1844877.87	6291357.08
51	1844938.06	6290837.18
52	1845016.36	6290319.70
53	1845112.67	6289805.26
54	1845226.88	6289294.51
55	1845358.85	6288788.04
56	1845508.40	6288286.49
57	1845675.37	6287790.47
58	1845859.55	6287300.58
59	1846060.71	6286817.41
60	1846278.61	6286341.55
61	1846512.99	6285873.60
62	1846763.55	6285414.11
63	1847029.99	6284963.64
64	1847312.00	6284522.75
65	1847609.22	6284091.96
66	1847921.29	6283671.82
67	1848247.84	6283262.82
68	1848588.45	6282865.46
69	1848942.72	6282480.24
70	1849310.23	6282107.61
71	1849690.51	6281748.04
72	1850083.12	6281401.96
73	1850487.56	6281069.78

74	1850903.34	6280751.93
75	1851329.97	6280448.78
76	1851766.91	6280160.71
77	1852213.64	6279888.05
78	1852669.61	6279631.16
79	1853134.28	6279390.32
80	1853607.06	6279165.86
81	1854087.39	6278958.04
82	1854574.67	6278767.10
83	1855068.33	6278593.28
84	1855567.74	6278436.79
85	1856072.31	6278297.83
86	1856581.44	6278176.57
87	1857094.47	6278073.15
88	1857610.81	6277987.69
89	1858129.81	6277920.31
90	1858650.86	6277871.06
91	1859173.29	6277840.05
92	1859696.49	6277827.28
93	1860219.82	6277832.78
94	1860742.64	6277856.54
95	1861264.32	6277898.53
96	1861784.21	6277958.70
97	1862301.68	6278036.97
98	1862816.11	6278133.26
99	1863326.87	6278247.44
100	1863833.32	6278379.38
101	1864334.87	6278528.91
102	1864830.89	6278695.85
103	1865320.78	6278880.00
104	1865803.96	6279081.14
105	1866279.81	6279299.01
106	1866747.77	6279533.37
107	1867207.27	6279783.91
108	1867657.74	6280050.32
109	1868098.65	6280332.30
110	1868529.45	6280629.50
111	1868949.61	6280941.55
112	1869358.63	6281268.06
113	1869755.99	6281608.67
114	1870141.24	6281962.92
115	1870513.89	6282330.41
116	1870873.48	6282710.68
117	1871219.59	6283103.26

118	1871551.78	6283507.70
119	1871869.66	6283923.47
120	1872172.84	6284350.09
121	1872460.94	6284787.02
122	1872733.61	6285233.74
123	1872990.54	6285689.71
124	1873231.39	6286154.37
125	1873455.89	6286627.16
126	1873663.74	6287107.48
127	1873854.71	6287594.77
128	1874028.54	6288088.43
129	1874185.05	6288587.86
130	1874324.04	6289092.44
131	1874445.32	6289601.56
132	1874548.78	6290114.62
133	1874634.26	6290630.97
134	1874701.66	6291149.99
135	1874750.92	6291671.04
136	1874781.96	6292193.50
137	1874794.74	6292716.73
138	1874789.26	6293240.07
139	1874765.52	6293762.92
140	1874723.54	6294284.61
141	1874663.38	6294804.53
142	1874585.11	6295322.02
143	1874488.83	6295836.47
144	1874374.66	6296347.26
145	1874242.74	6296853.74
146	1874093.21	6297355.31
147	1873926.27	6297851.36
148	1873742.11	6298341.28
149	1873540.97	6298824.47
150	1873323.09	6299300.36
151	1873088.74	6299768.35
152	1872838.19	6300227.87
153	1872571.76	6300678.37
154	1872289.77	6301119.30
155	1871992.56	6301550.12
156	1871680.49	6301970.30
157	1871353.96	6302379.34
158	1871013.34	6302776.73
159	1870659.06	6303161.99
160	1870291.56	6303534.66
161	1869911.27	6303894.27



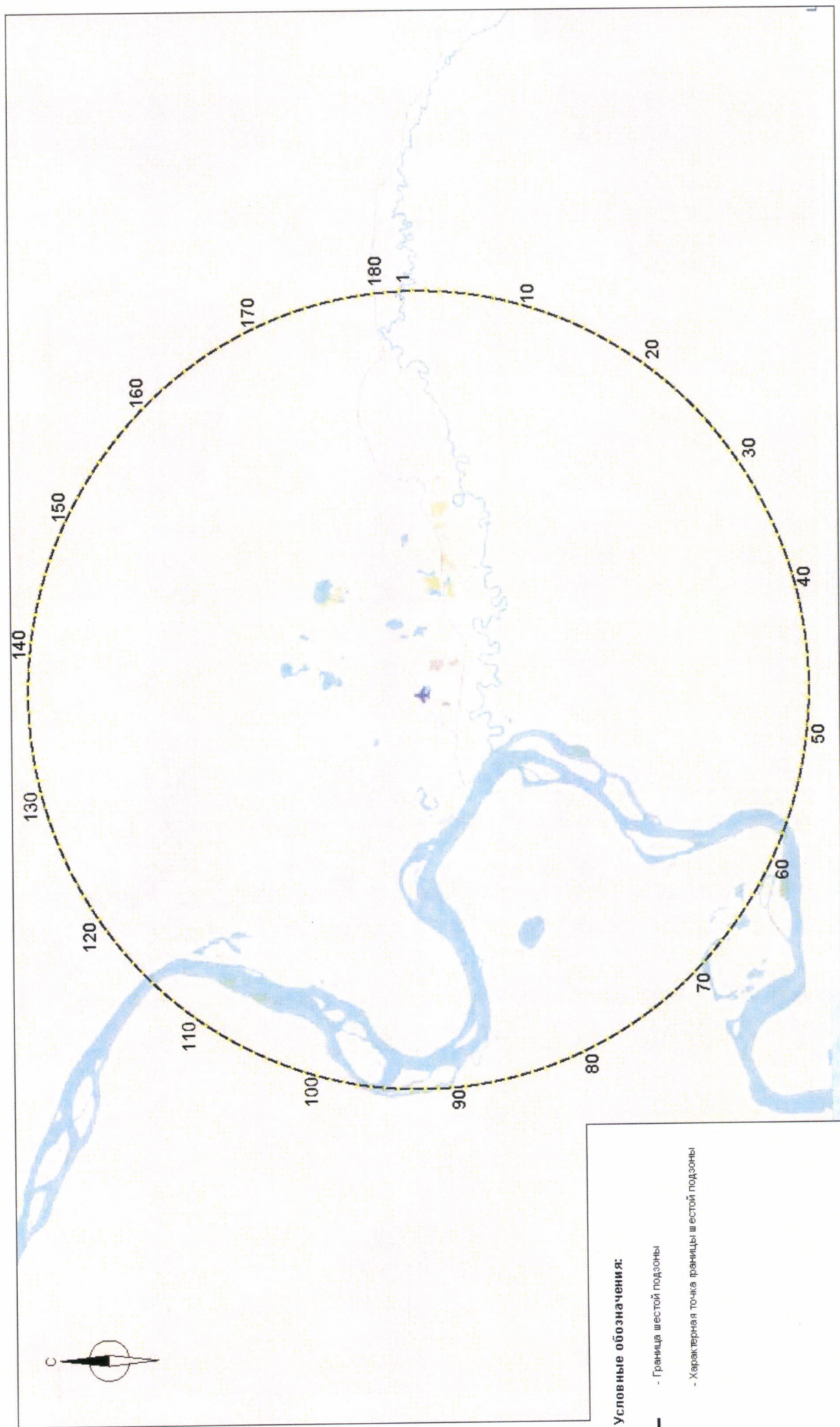
162	1869518.66	6304240.39
163	1869114.22	6304572.59
164	1868698.41	6304890.48
165	1868271.78	6305193.67
166	1867834.82	6305481.78
167	1867388.06	6305754.46
168	1866932.07	6306011.39
169	1866467.39	6306252.25
170	1865994.58	6306476.73
171	1865514.22	6306684.59
172	1865026.90	6306875.55
173	1864533.22	6307049.39
174	1864033.77	6307205.89
175	1863529.16	6307344.87
176	1863020.01	6307466.14
177	1862506.93	6307569.58
178	1861990.56	6307655.04
179	1861471.52	6307722.44
180	1860950.44	6307771.68

10.3. Муниципальное образование, в границах территории которого полностью или частично расположена шестая подзона приаэродромной территории аэродрома гражданской авиации Усть-Куйга: Усть-Янский улус (район).

10.4. Кадастровые кварталы, в границах территорий которых полностью или частично расположена шестая подзона приаэродромной территории аэродрома гражданской авиации Усть-Куйга: 14:31:020003, 14:31:030001, 14:31:030003.

10.5. Графическое изображение границ шестой подзоны приаэродромной территории аэродрома гражданской авиации Усть-Куйга приведено на схеме 7.

Схема 7



Условные обозначения:

- Граница шестой подзоны

- Характерная точка границы шестой подзоны

## 11. Описание границ седьмой подзоны:

11.1. Седьмая подзона приаэродромной территории аэродрома гражданской авиации Усть-Куйга определена из условий воздействия авиационного шума и включает территорию, ограниченную контуром эквивалентного уровня звука для дневного времени суток.

11.2. Перечень координат характерных точек границ седьмой подзоны приаэродромной территории аэродрома гражданской авиации Усть-Куйга приведен в таблице 8.1.

Таблица 8.1

Обозначение характерных точек границ	Координаты (МСК-14, зона 6)	
	X	Y
1	1862126.30	6296338.30
2	1862106.96	6296277.80
3	1861383.04	6295011.68
4	1860707.43	6293786.93
5	1860644.39	6293653.52
6	1860625.68	6293517.85
7	1860587.44	6293409.04
8	1860085.40	6292660.40
9	1859649.78	6291871.15
10	1859563.90	6291782.17
11	1859457.11	6291712.53
12	1859389.56	6291622.52
13	1858551.33	6290366.97
14	1857799.71	6289199.98
15	1857751.03	6289152.23
16	1857694.07	6289127.99
17	1857638.32	6289126.35
18	1857573.31	6289148.31
19	1857530.46	6289193.92
20	1857506.21	6289250.88
21	1857504.48	6289306.42
22	1857523.51	6289366.63
23	1858206.88	6290575.46
24	1858913.83	6291865.95
25	1858977.53	6292001.24

Обозначение характерных точек границ	Координаты (МСК-14, зона 6)	
	X	Y
26	1858996.12	6292137.27
27	1859034.33	6292246.19
28	1859536.48	6292995.22
29	1859972.47	6293784.28
30	1860058.43	6293873.17
31	1860165.43	6293942.74
32	1860233.16	6294032.47
33	1861035.09	6295224.33
34	1861832.36	6296445.84
35	1861880.82	6296492.88
36	1861937.73	6296516.90
37	1861993.39	6296518.37
38	1862058.19	6296496.24
39	1862104.11	6296445.45
40	1862124.74	6296393.75

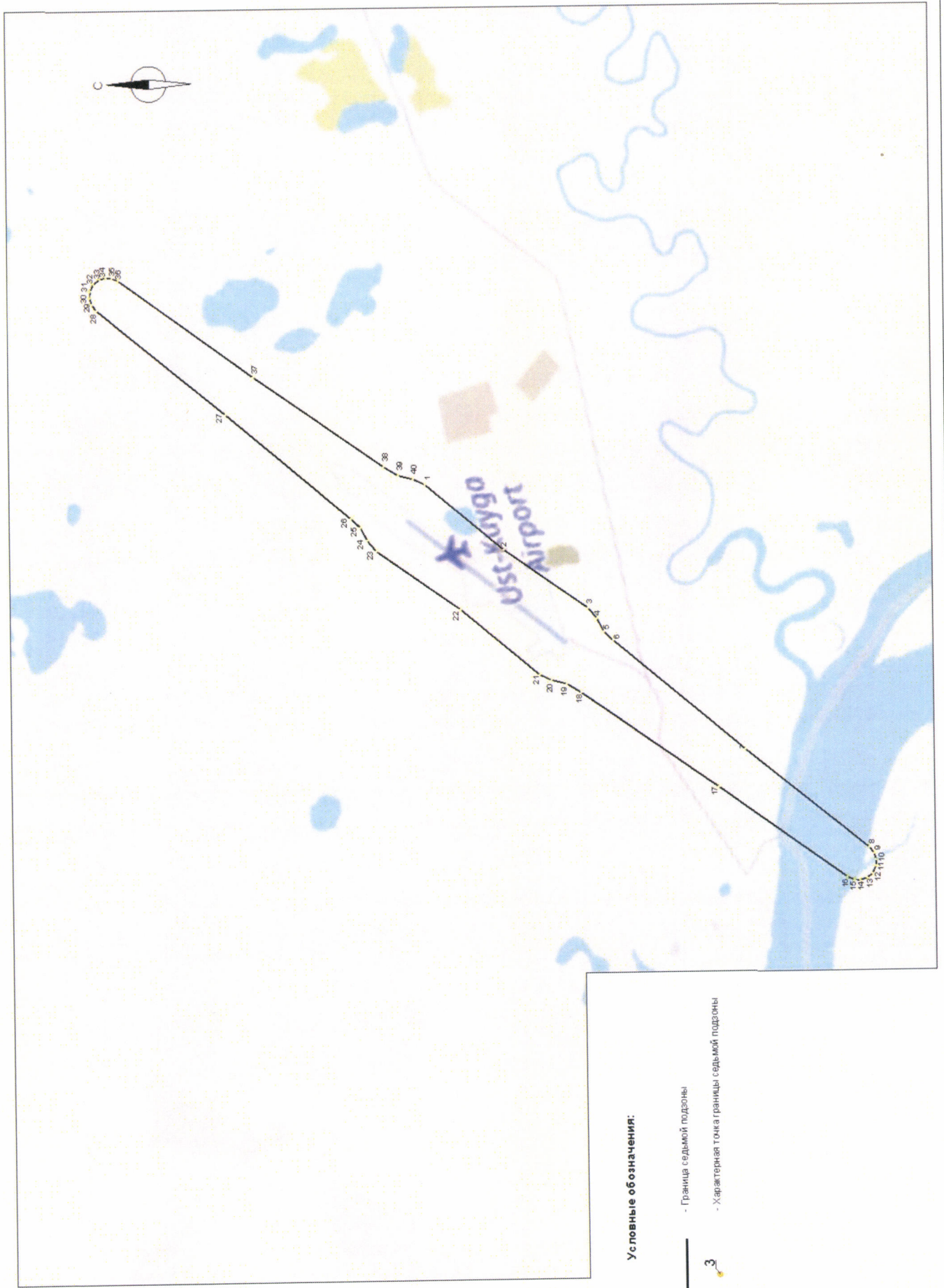
11.3. Муниципальное образование, в границах территории которого полностью или частично расположена седьмая подзона приаэродромной территории аэродрома гражданской авиации Усть-Куйга: Усть-Янский улус (район).

11.4. Кадастровые кварталы, в границах территорий которых полностью или частично расположена седьмая подзона приаэродромной территории аэродрома гражданской авиации Усть-Куйга: 14:31:030001, 14:31:030003.

11.5. Графическое изображение границ седьмой подзоны приаэродромной территории аэродрома гражданской авиации Усть-Куйга приведено на схеме 8.



Схема 8



**III. Перечень ограничений использования земельных участков и (или) расположенных на них объектов недвижимости и осуществления экономической и иной деятельности в границах приаэродромной территории аэродрома гражданской авиации Усть-Куйга**

12. Приаэродромная территория аэродрома гражданской авиации Усть-Куйга является зоной с особыми условиями использования территорий.

В соответствии с требованиями Воздушного кодекса Российской Федерации и Федерального закона от 1 июля 2017 г. № 135-ФЗ «О внесении изменений в отдельные законодательные акты Российской Федерации в части совершенствования порядка установления и использования приаэродромной территории и санитарно-защитной зоны» (далее – Федеральный закон № 135-ФЗ) на приаэродромной территории аэродрома гражданской авиации Усть-Куйга установлены ограничения использования земельных участков и (или) расположенных на них объектов недвижимости и осуществления экономической и иной деятельности.

12.1. Первая подзона приаэродромной территории аэродрома гражданской авиации Усть-Куйга:

Перечень ограничений использования объектов недвижимости и осуществления деятельности	Обоснование ограничений
В границах первой подзоны запрещается размещать объекты, не предназначенные для организации и обслуживания воздушного движения и воздушных перевозок, обеспечения взлета, посадки, руления и стоянки воздушных судов.	1. Подпункт 1 пункта 3 статьи 47 Воздушного кодекса Российской Федерации. 2. Подпункт 1 пункта 3 статьи 1 Федерального закона № 135-ФЗ. 3. Подпункт «а» пункта 1(1) Положения.



12.2. Вторая подзона приаэродромной территории аэродрома гражданской авиации Усть-Куйга:

Перечень ограничений использования объектов недвижимости и осуществления деятельности	Обоснование ограничений
В границах второй подзоны запрещается размещать объекты, не предназначенные для обслуживания пассажиров и обработки багажа, грузов и почты, обслуживания воздушных судов, хранения авиационного топлива и заправки воздушных судов, обеспечения энергоснабжения, а также объекты, не относящиеся к инфраструктуре аэропорта.	<ol style="list-style-type: none"> <li>1. Подпункт 2 пункта 3 статьи 47 Воздушного кодекса Российской Федерации.</li> <li>2. Подпункт 2 пункта 3 статьи 1 Федерального закона № 135-ФЗ.</li> <li>3. Подпункт «а» пункта 1(1) Положения.</li> </ol>

12.3. Третья подзона приаэродромной территории аэродрома гражданской авиации Усть-Куйга:

Перечень ограничений использования объектов недвижимости и осуществления деятельности	Обоснование ограничений
<ol style="list-style-type: none"> <li>1. В границах третьей подзоны запрещается размещать объекты, высота которых превышает ограничения, приведенные в пункте 2 настоящей таблицы.</li> <li>2. Строительство и реконструкция зданий, сооружений в границах третьей подзоны разрешается после определения максимально допустимой высоты здания, сооружения в зависимости от местоположения путем проведения соответствующих расчетов в соответствии с требованиями ФАП-262 с учетом следующих абсолютных высот ограничения объектов в Балтийской системе высот 1977 года<sup>5</sup>:  Сектор 1            249,96 м  Сектор 2.1        149,96-174,96 м</li> </ol>	<ol style="list-style-type: none"> <li>1. Подпункт 3 пункта 3 статьи 47 Воздушного кодекса Российской Федерации.</li> <li>2. Подпункт 3 пункта 3 статьи 1 Федерального закона № 135-ФЗ.</li> <li>3. Подпункт «б» пункта 1(1) Положения.</li> </ol>

<sup>5</sup> Постановление Правительства Российской Федерации от 24 ноября 2016 г. № 1240 «Об установлении государственных систем координат, государственной системы высот и государственной гравиметрической системы» (далее – постановление Правительства № 1240).

Сектор 2.2	174,96-199,96 м
Сектор 2.3	199,96-224,96 м
Сектор 2.4	224,96-249,96 м
Сектор 3	149,96 м
Сектор 4	99,96-149,96 м
Сектор 5.1	87,43-95,43 м
Сектор 5.2	95,43-103,43 м
Сектор 5.3	103,43-111,43 м
Сектор 5.4	111,43-119,43 м
Сектор 5.5	119,43-127,43 м
Сектор 5.6	127,43-135,43 м
Сектор 5.7	135,43-143,43 м
Сектор 5.8	143,43-151,43 м
Сектор 5.9	151,43-159,43 м
Сектор 5.10	159,43-167,43 м
Сектор 5.11	167,43-175,43 м
Сектор 5.12	175,43-183,43 м
Сектор 5.13	183,43-191,43 м
Сектор 5.14	191,43-199,43 м
Сектор 5.15	199,43-207,43 м
Сектор 5.16	207,43-215,43 м
Сектор 5.17	215,43-223,43 м
Сектор 5.18	223,43-231,43 м
Сектор 5.19	231,43-239,43 м
Сектор 5.20	95,29-103,29 м
Сектор 5.21	103,29-111,29 м
Сектор 5.22	111,29-119,29 м
Сектор 5.23	119,29-127,29 м
Сектор 5.24	127,29-135,29 м
Сектор 5.25	135,29-143,29 м
Сектор 5.26	143,29-151,29 м
Сектор 5.27	151,29-159,29 м
Сектор 5.28	159,29-167,29 м
Сектор 5.29	167,29-175,29 м
Сектор 5.30	175,29-183,29 м
Сектор 5.31	183,29-191,29 м
Сектор 5.32	191,29-199,29 м
Сектор 5.33	199,29-207,29 м
Сектор 5.34	207,29-215,29 м

Сектор 5.35	215,29-223,29 м
Сектор 5.36	223,29-231,29 м
Сектор 5.37	231,29-239,29 м
Сектор 5.38	239,29-249,96м
Сектор 6.1	86,63-96,63 м
Сектор 6.2	96,63-106,63 м
Сектор 6.3	106,63-116,63 м
Сектор 6.4	116,63-126,63 м
Сектор 6.5	126,63-136,63 м
Сектор 6.6	136,63-146,63 м
Сектор 6.7	146,63-159,13 м
Сектор 6.8	159,13-171,63 м
Сектор 6.9	171,63-184,13 м
Сектор 6.10	184,13-196,63 м
Сектор 6.11	196,63-209,13 м
Сектор 6.12	209,13-221,63 м
Сектор 6.13	221,63-234,13 м
Сектор 6.14	234,13-246,63 м
Сектор 6.15	246,63-249,96 м
Сектор 6.15.2	249,96-249,96 м
Сектор 6.2.1	96,63-106,63 м
Сектор 6.3.1	106,63-116,63 м
Сектор 6.4.1	116,63-126,63 м
Сектор 6.5.1	126,63-136,63 м
Сектор 6.6.1	136,63-146,63 м
Сектор 6.7.1	146,63-159,13 м
Сектор 6.8.1	159,13-171,63 м
Сектор 6.9.1	171,63-184,13 м
Сектор 6.10.1	184,13-196,63 м
Сектор 6.11.1	196,63 м 209,13 м
Сектор 6.12.1	209,13-221,63 м
Сектор 6.13.1	221,63-234,13 м
Сектор 6.14.1	234,13-246,63 м
Сектор 6.15.1	246,63-249,96 м
Сектор 6.16	92,89-102,89 м
Сектор 6.17	102,89-112,89 м
Сектор 6.18	112,89-122,89 м
Сектор 6.19	122,89-132,89 м
Сектор 6.20	132,89-142,89 м

Сектор 6.21	142,89-152,89 м	
Сектор 6.22	152,89-165,39 м	
Сектор 6.23	165,39-177,89 м	
Сектор 6.24	177,89-190,39 м	
Сектор 6.25	190,39-202,89 м	
Сектор 6.26	202,89-215,39 м	
Сектор 6.27	215,39-227,89 м	
Сектор 6.28	227,89-240,39 м	
Сектор 6.29	240,39-249,96 м	
Сектор 6.30	249,96 м	
Сектор 6.17.1	102,89-112,89 м	
Сектор 6.18.1	112,89-122,89 м	
Сектор 6.19.1	122,89-132,89 м	
Сектор 6.20.1	132,89-142,89 м	
Сектор 6.21.1	142,89-152,89 м	
Сектор 6.22.1	152,89-165,39 м	
Сектор 6.23.1	165,39-177,89 м	
Сектор 6.24.1	177,89-190,39 м	
Сектор 6.25.1	190,39-202,89 м	
Сектор 6.26.1	202,89-215,39 м	
Сектор 6.27.1	215,39-227,89 м	
Сектор 6.28.1	227,89-240,39 м	
Сектор 6.29.1	240,39-249,96 м	
Сектор 6.30.1	249,96 м	

12.4. Четвертая подзона приаэродромной территории аэродрома гражданской авиации Усть-Куйга, в которой в соответствии с постановлением Правительства № 1240 абсолютная высота ограничения объектов устанавливается в Балтийской системе высот 1977 года:

Перечень ограничений использования объектов недвижимости и осуществления деятельности	Обоснование ограничений																																										
<p>1. В границах четвертой подзоны запрещается размещать объекты, создающие помехи в работе наземных объектов средств и систем обслуживания воздушного движения, навигации, посадки и связи, предназначенных для организации воздушного движения и расположенных вне первой подзоны.</p> <p>2. В пределах четвертой подзоны приаэродромной территории запрещается без согласования с оператором аэродрома размещение объектов, превышающих следующие высотные ограничения (абсолютная высота):</p> <table data-bbox="183 1090 901 2123"> <tr><td>Сектор 1.1</td><td>103,83 м</td></tr> <tr><td>Сектор 1.2</td><td>от 108,20 м до 112,56 м</td></tr> <tr><td>Сектор 1.3</td><td>от 112,56 м до 116,93 м</td></tr> <tr><td>Сектор 1.4</td><td>от 116,93 м до 121,29 м</td></tr> <tr><td>Сектор 1.5</td><td>от 121,29 м до 125,66 м</td></tr> <tr><td>Сектор 1.6</td><td>от 125,66 м до 130,02 м</td></tr> <tr><td>Сектор 1.7</td><td>от 130,02 м до 134,39 м</td></tr> <tr><td>Сектор 1.8</td><td>от 134,39 м до 138,75 м</td></tr> <tr><td>Сектор 1.9</td><td>от 138,75 м до 143,12 м</td></tr> <tr><td>Сектор 1.10</td><td>от 143,12 м до 147,48 м</td></tr> <tr><td>Сектор 1.11</td><td>от 147,48 м до 151,85 м</td></tr> <tr><td>Сектор 1.12</td><td>от 151,85 м до 156,21 м</td></tr> <tr><td>Сектор 1.13</td><td>от 156,21 м до 160,58 м</td></tr> <tr><td>Сектор 1.14</td><td>от 160,58 м до 164,94 м</td></tr> <tr><td>Сектор 1.15</td><td>от 164,94 м до 169,31 м</td></tr> <tr><td>Сектор 1.16</td><td>от 169,31 м до 173,67 м</td></tr> <tr><td>Сектор 1.17</td><td>от 173,67 м до 178,04 м</td></tr> <tr><td>Сектор 1.18</td><td>от 178,04 м до 182,4 м</td></tr> <tr><td>Сектор 1.19</td><td>от 182,40 м до 186,77 м</td></tr> <tr><td>Сектор 1.20</td><td>от 186,77 м до 191,13 м</td></tr> <tr><td>Сектор 1.21</td><td>от 191,13 м до 195,50 м</td></tr> </table>	Сектор 1.1	103,83 м	Сектор 1.2	от 108,20 м до 112,56 м	Сектор 1.3	от 112,56 м до 116,93 м	Сектор 1.4	от 116,93 м до 121,29 м	Сектор 1.5	от 121,29 м до 125,66 м	Сектор 1.6	от 125,66 м до 130,02 м	Сектор 1.7	от 130,02 м до 134,39 м	Сектор 1.8	от 134,39 м до 138,75 м	Сектор 1.9	от 138,75 м до 143,12 м	Сектор 1.10	от 143,12 м до 147,48 м	Сектор 1.11	от 147,48 м до 151,85 м	Сектор 1.12	от 151,85 м до 156,21 м	Сектор 1.13	от 156,21 м до 160,58 м	Сектор 1.14	от 160,58 м до 164,94 м	Сектор 1.15	от 164,94 м до 169,31 м	Сектор 1.16	от 169,31 м до 173,67 м	Сектор 1.17	от 173,67 м до 178,04 м	Сектор 1.18	от 178,04 м до 182,4 м	Сектор 1.19	от 182,40 м до 186,77 м	Сектор 1.20	от 186,77 м до 191,13 м	Сектор 1.21	от 191,13 м до 195,50 м	<p>1. Подпункт 4 пункта 3 статьи 47 Воздушного кодекса Российской Федерации.</p> <p>2. Подпункт 4 пункта 3 статьи 1 Федерального закона № 135-ФЗ.</p> <p>3. Подпункт «в» пункта 1(1) Положения.</p>
Сектор 1.1	103,83 м																																										
Сектор 1.2	от 108,20 м до 112,56 м																																										
Сектор 1.3	от 112,56 м до 116,93 м																																										
Сектор 1.4	от 116,93 м до 121,29 м																																										
Сектор 1.5	от 121,29 м до 125,66 м																																										
Сектор 1.6	от 125,66 м до 130,02 м																																										
Сектор 1.7	от 130,02 м до 134,39 м																																										
Сектор 1.8	от 134,39 м до 138,75 м																																										
Сектор 1.9	от 138,75 м до 143,12 м																																										
Сектор 1.10	от 143,12 м до 147,48 м																																										
Сектор 1.11	от 147,48 м до 151,85 м																																										
Сектор 1.12	от 151,85 м до 156,21 м																																										
Сектор 1.13	от 156,21 м до 160,58 м																																										
Сектор 1.14	от 160,58 м до 164,94 м																																										
Сектор 1.15	от 164,94 м до 169,31 м																																										
Сектор 1.16	от 169,31 м до 173,67 м																																										
Сектор 1.17	от 173,67 м до 178,04 м																																										
Сектор 1.18	от 178,04 м до 182,4 м																																										
Сектор 1.19	от 182,40 м до 186,77 м																																										
Сектор 1.20	от 186,77 м до 191,13 м																																										
Сектор 1.21	от 191,13 м до 195,50 м																																										

Перечень ограничений использования объектов недвижимости и осуществления деятельности	Обоснование ограничений
Сектор 1.22	от 195,50 м до 199,86 м
Сектор 1.23	от 199,86 м до 204,23 м
Сектор 1.24	от 204,23 м до 208,59 м
Сектор 1.25	от 208,59 м до 212,96 м
Сектор 1.26	от 212,96 м до 217,32 м
Сектор 1.27	от 217,32 м до 221,69 м
Сектор 1.28	от 221,69 м до 226,05 м
Сектор 1.29	от 226,05 м до 230,42 м
Сектор 1.30	от 230,42 м до 234,78 м
Сектор 2.1	95,49 м
Сектор 2.2	от 102,53 м до 104,19 м
Сектор 2.3	от 104,19 м до 112,89 м
Сектор 2.4	от 112,89 м до 121,59 м
Сектор 2.5	от 121,59 м до 130,29 м
Сектор 2.6	от 130,29 м до 138,99 м
Сектор 2.7	от 138,99 м до 147,69 м
Сектор 3.1	Запрещается размещать объекты, создающие помехи в работе наземных объектов средств и систем обслуживания воздушного движения, навигации, посадки и связи.
Сектор 3.2	85,01 м
Сектор 3.3	от 99,79 м до 128,76 м
Сектор 3.4	от 128,76 м до 172,51 м
Сектор 4.1	101,00 м
Сектор 4.2	от 115,00 м до 109,70 м
Сектор 4.3	от 109,70 м до 118,40 м
Сектор 4.4	от 118,40 м до 127,10 м
Сектор 4.5	от 127,10 м до 135,80 м
Сектор 5.1	101,00 м
Сектор 5.2	от 126,47 м до 109,70 м
Сектор 5.3	от 109,70 м до 118,40 м
Сектор 5.4	от 118,40 м до 127,10 м
Сектор 5.5	от 127,10 м до 135,80 м



12.5. Пятая подзона приаэродромной территории аэродрома гражданской авиации Усть-Куйга:

Перечень ограничений использования объектов недвижимости и осуществления деятельности	Обоснование ограничений
<p>1. В границах пятой подзоны запрещается размещать опасные производственные объекты<sup>6</sup>, функционирование которых может повлиять на безопасность полетов воздушных судов.</p> <p>2. В границах пятой подзоны допускается эксплуатация, строительство, реконструкция, капитальный ремонт, техническое перевооружение, консервация (далее – размещение) опасных производственных объектов при их соответствии установленным в пункте 3 настоящей таблицы ограничениям.</p> <p>3. Максимальные радиусы зон поражения при происшествиях техногенного характера на опасных производственных объектах, находящихся в пятой подзоне приаэродромной территории, в которых размещение таких объектов возможно, не должны достигать: по вертикали – высоты пролета воздушных судов (высота поверхности ограничения препятствий в третьей подзоне приаэродромной территории); по горизонтали – внешних границ первой и второй подзон приаэродромной территории аэродрома.</p> <p>4. При невозможности соблюдения ограничений, предусмотренных пунктом 3 настоящей таблицы, размещение опасных производственных объектов должно выполняться на основании специальных технических условий, разработанных для конкретного объекта капитального строительства в соответствии с положениями приказа Минстроя России от 30 ноября 2020 г. № 734/пр «Об утверждении Порядка разработки и согласования специальных технических условий для разработки проектной документации на объект капитального строительства» (зарегистрирован Министерством юстиции Российской Федерации 18 декабря 2020 г., регистрационный № 61581) с</p>	<p>1. Подпункт 5 пункта 3 статьи 47 Воздушного кодекса Российской Федерации.</p> <p>2. Подпункт 5 пункта 3 статьи 1 Федерального закона № 135-ФЗ.</p> <p>3. Подпункт «г» пункта 1(1) Положения.</p> <p>4. Пункт 4 статьи 3 Федерального закона № 116-ФЗ.</p>

<sup>6</sup> Пункт 1 статьи 2 Федерального закона от 21 июля 1997 г. № 116-ФЗ «О промышленной безопасности опасных производственных объектов» (далее – Федеральный закон № 116-ФЗ).

изменениями, внесенными приказом Министра России от 22 октября 2021 г. № 774/пр (зарегистрирован Министерством юстиции Российской Федерации 29 ноября 2021 г., регистрационный № 66058) (далее – Приказ № 734) <sup>7</sup> .	
---	--

12.6. Шестая подзона приаэродромной территории аэродрома гражданской авиации Усть-Куйга:

Перечень ограничений использования объектов недвижимости и осуществления деятельности	Обоснование ограничений
В границах шестой подзоны приаэродромной территории запрещается размещать объекты, способствующие привлечению и массовому скоплению птиц.	<ol style="list-style-type: none"> <li>1. Подпункт 6 пункта 3 статьи 47 Воздушного кодекса Российской Федерации.</li> <li>2. Подпункт 6 пункта 3 статьи 1 Федерального закона № 135-ФЗ.</li> <li>3. Подпункт «д» пункта 1(1) Положения.</li> </ol>

12.7. Седьмая подзона приаэродромной территории аэродрома гражданской авиации Усть-Куйга:

Перечень ограничений использования объектов недвижимости и осуществления деятельности	Обоснование ограничений
В границах седьмой подзоны ввиду превышения уровня шумового воздействия устанавливается запрет на размещение следующих нормируемых объектов строительства: а) палаты больниц и санаториев, операционные больницы; б) кабинеты врачей поликлиник, амбулаторий, диспансеров, больниц, санаториев; в) классные помещения, учебные кабинеты, учительские комнаты, аудитории	<ol style="list-style-type: none"> <li>1. Подпункт 7 пункта 3 статьи 47 Воздушного кодекса Российской Федерации.</li> <li>2. Подпункт 7 пункта 3 статьи 1 Федерального закона № 135-ФЗ.</li> <li>3. Подпункт «е» пункта 1(1) Положения.</li> <li>4. Пункт 4 статьи 1, пункт 7 статьи 30 Градостроительного кодекса Российской Федерации.</li> </ol>

<sup>7</sup> В соответствии с пунктом 2 Приказа № 734 данный акт действует до 1 сентября 2026 г.

Перечень ограничений использования объектов недвижимости и осуществления деятельности	Обоснование ограничений
<p>образовательных организаций, конференц-залы, читальные залы библиотек;</p> <p>г) музыкальные классы;</p> <p>д) жилые комнаты квартир, домов стационарных организаций социального обслуживания, организации для детей-сирот и детей, оставшихся без попечения родителей, спальные помещения в школах-интернатах, дошкольных образовательных организациях, домов отдыха, пансионатов;</p> <p>е) жилые комнаты общежитий и номера гостиниц;</p> <p>ж) территории, непосредственно прилегающие к зданиям больниц и санаториев;</p> <p>з) территории, непосредственно прилегающие к зданиям жилых домов, домов отдыха, пансионатов, домов-интернатов для престарелых и инвалидов, дошкольных образовательных организаций и других образовательных организаций;</p> <p>и) территории, непосредственно прилегающие к зданиям гостиниц и общежитий;</p> <p>к) площадки отдыха, функционально выделенные на территории микрорайонов и групп жилых домов, домов отдыха, пансионатов, стационарных организаций социального обслуживания, организаций для детей-сирот и детей, оставшихся без попечения родителей, площадки дошкольных образовательных организаций и других образовательных организаций.</p>	<p>5. Пункт 1 статьи 23 Федерального закона от 30 марта 1999 г. № 52-ФЗ «О санитарно-эпидемиологическом благополучии населения».</p> <p>6. Санитарные правила и нормы СанПиН 1.2.3685-21 «Гигиенические нормативы и требования к обеспечению безопасности и (или) безвредности для человека факторов среды обитания», утвержденные постановлением № 2.</p>