



МИНИСТЕРСТВО ТРАНСПОРТА РОССИЙСКОЙ ФЕДЕРАЦИИ

ФЕДЕРАЛЬНОЕ АГЕНТСТВО ВОЗДУШНОГО ТРАНСПОРТА

(РОСАВИАЦИЯ)

ПРИКАЗ

МИНИСТЕРСТВО ЮСТИЦИИ РОССИЙСКОЙ ФЕДЕРАЦИИ

ЗАРЕГИСТРИРОВАНО № 540-П

Москва

Регистрационный № 748-П

от "16" августа 2023.

19 июля 2023г.

Об установлении приаэродромной территории аэродрома
гражданской авиации Сунтар

В соответствии со статьей 47 Воздушного кодекса Российской Федерации, подпунктом «в» пункта 2 Положения о приаэродромной территории, утвержденного постановлением Правительства Российской Федерации от 2 декабря 2017 г. № 1460, п р и к а з ы в а ю:

1. Установить приаэродромную территорию аэродрома гражданской авиации Сунтар согласно приложению к настоящему приказу.

2. Настоящий приказ действует в течение срока, указанного в пункте 4 постановления Правительства Российской Федерации от 2 декабря 2017 г. № 1460 «Об утверждении Положения о приаэродромной территории и Правил разрешения разногласий, возникающих между высшими исполнительными органами государственной власти субъектов Российской Федерации, уполномоченными Правительством Российской Федерации федеральными органами исполнительной власти и Федеральной службой по надзору в сфере защиты прав потребителей и благополучия человека при согласовании проекта акта об установлении приаэродромной территории и при определении границ седьмой подзоны приаэродромной территории».

Руководитель

А.В. Нерадько

**Приаэродромная территория
аэродрома гражданской авиации Сунтар**

I. Общие положения

1. Граница приаэродромной территории аэродрома гражданской авиации Сунтар установлена путем наложения границ семи подзон.

2. В подзонах приаэродромной территории аэродрома гражданской авиации Сунтар устанавливаются следующие ограничения использования земельных участков и (или) расположенных на них объектов недвижимости и осуществления экономической и иной деятельности (далее – ограничения использования объектов недвижимости и осуществления деятельности)¹:

первая подзона, в которой запрещается размещать объекты, не предназначенные для организации и обслуживания воздушного движения и воздушных перевозок, обеспечения взлета, посадки, руления и стоянки воздушных судов;

вторая подзона, в которой запрещается размещать объекты, не предназначенные для обслуживания пассажиров и обработки багажа, грузов и почты, обслуживания воздушных судов, хранения авиационного топлива и заправки воздушных судов, обеспечения энергоснабжения, а также объекты, не относящиеся к инфраструктуре аэропорта;

третья подзона, в которой запрещается размещать объекты, высота которых превышает ограничения, установленные уполномоченным Правительством

¹Статья 47 Воздушного кодекса Российской Федерации; пункт 1(1) Положения о приаэродромной территории, утвержденного постановлением Правительства Российской Федерации от 2 декабря 2017 г. № 1460 (далее соответственно – постановление № 1460, Положение), в соответствии с пунктом 4 постановления № 1460 данный акт действует до 1 сентября 2029 г.

Российской Федерации федеральным органом исполнительной власти при установлении соответствующей приаэродромной территории;

четвертая подзона, в которой запрещается размещать объекты, создающие помехи в работе наземных объектов средств и систем обслуживания воздушного движения, навигации, посадки и связи, предназначенных для организации воздушного движения и расположенных вне первой подзоны;

пятая подзона, в которой запрещается размещать опасные производственные объекты, функционирование которых может повлиять на безопасность полетов воздушных судов;

шестая подзона, в которой запрещается размещать объекты, способствующие привлечению и массовому скоплению птиц;

седьмая подзона, в которой в целях предотвращения негативного физического воздействия устанавливается перечень ограничений использования земельных участков, определенный в соответствии с земельным законодательством с учетом положений Воздушного кодекса Российской Федерации. При этом под указанным негативным физическим воздействием понимается несоответствие эквивалентного уровня звука, возникающего в связи с полетами воздушных судов, санитарно-эпидемиологическим требованиям².

² Постановление Главного государственного санитарного врача Российской Федерации от 28 января 2021 г. № 2 «Об утверждении санитарных правил и норм СанПиН 1.2.3685-21 «Гигиенические нормативы и требования к обеспечению безопасности и (или) безвредности для человека факторов среды обитания» (зарегистрировано Министерством юстиции Российской Федерации 29 января 2021 г., регистрационный № 62296) с изменениями, внесенными постановлением Главного государственного санитарного врача Российской Федерации от 30 декабря 2022 г. № 24 (зарегистрировано Министерством юстиции Российской Федерации 9 марта 2023 г., регистрационный № 72558) (далее – постановление № 2), в соответствии с пунктом 3 постановления № 2 данный акт действует до 1 марта 2027 г.; постановление Главного государственного санитарного врача Российской Федерации от 28 января 2021 г. № 3 «Об утверждении санитарных правил и норм СанПиН 2.1.3684-21 «Санитарно-эпидемиологические требования к содержанию территорий городских и сельских поселений, к водным объектам, питьевой воде и питьевому водоснабжению, атмосферному воздуху, почвам, жилым помещениям, эксплуатации производственных, общественных помещений, организации и проведению санитарно-противоэпидемических (профилактических) мероприятий» (зарегистрировано Министерством юстиции Российской Федерации 29 января 2021 г., регистрационный № 62297) с изменениями, внесенными постановлениями Главного государственного санитарного врача Российской Федерации от 26 июня 2021 г. № 16 (зарегистрировано Министерством юстиции Российской Федерации 7 июля 2021 г., регистрационный № 64146), от 14 декабря 2021 г. № 37 (зарегистрировано Министерством юстиции Российской Федерации 30 декабря 2021 г., регистрационный № 66692), от 14 февраля 2022 г. № 6 (зарегистрировано Министерством юстиции Российской Федерации 17 февраля 2022 г., регистрационный № 67331) (далее – постановление № 3), в соответствии с пунктом 3 постановления № 3 данный акт действует до 1 марта 2027 г.

3. Настоящее приложение включает³:

текстовое и графическое описания местоположения границ приаэродромной территории и выделенных на ней семи подзон и зон (секторов) внутри указанных подзон;

перечень координат характерных точек границ в системе координат, используемой для ведения Единого государственного реестра недвижимости (далее – перечень координат характерных точек границ);

перечень ограничений использования объектов недвижимости и осуществления деятельности в соответствии с Воздушным кодексом Российской Федерации.

II. Описание границ приаэродромной территории аэродрома гражданской авиации Сунтар

4. Описание границ приаэродромной территории аэродрома гражданской авиации Сунтар в соответствии с подпунктом «а» пункта 3 Положения включает перечень координат характерных точек границ:

4.1. Граница приаэродромной территории аэродрома гражданской авиации Сунтар установлена по границе наиболее удалённых от контрольной точки аэродрома (далее – КТА) внешних границ подзон.

4.2. Перечень координат характерных точек границ приаэродромной территории аэродрома гражданской авиации Сунтар приведен в таблице 1.1.

Таблица 1.1

Обозначение характерных точек границ	Координаты МСК-14, зона 3	
	X	Y
1	1018427,28	2556361,41
2	1004039,79	2560891,61
3	1004084,12	2561032,43
4	1003091,15	2561344,50
5	1003561,89	2563302,43
6	1003767,71	2566290,35

³ Статья 47 Воздушного кодекса Российской Федерации, пункт 3 Положения.

Обозначение характерных точек границ	Координаты МСК-14, зона 3	
	X	Y
7	1003375,82	2569259,61
8	1002401,84	2572091,82
9	1000884,61	2574674,07
10	998884,60	2576903,42
11	996481,55	2578690,99
12	993771,27	2579965,52
13	990861,81	2580676,20
14	987869,15	2580794,68
15	984912,61	2580316,26
16	982110,05	2579260,00
17	979573,20	2577668,01
18	977403,20	2575603,75
19	976426,14	2574337,05
20	975568,43	2574926,73
21	975503,04	2574792,54
22	963068,22	2583331,64
23	959122,76	2575282,71
24	973510,26	2570752,51
25	973465,92	2570611,70
26	974458,89	2570299,59
27	974010,07	2568467,06
28	973778,90	2565480,99
29	974145,59	2562508,52
30	975095,50	2559668,15
31	976472,03	2557240,90
32	978571,80	2554826,87
33	980959,59	2553018,98
34	983658,96	2551721,50
35	986562,29	2550986,17
36	989553,83	2550842,29
37	992514,33	2551295,62
38	995325,75	2552328,06
39	997876,01	2553898,47
40	1000063,45	2555944,24
41	1001123,68	2557307,23
42	1001981,62	2556717,40
43	1002047,00	2556851,58
44	1014499,52	2548300,34

4.3. Перечень кадастровых районов, в границах территории которых полностью или частично расположена приаэродромная территория аэродрома гражданской авиации Сунтар, приведен в таблице 1.2.

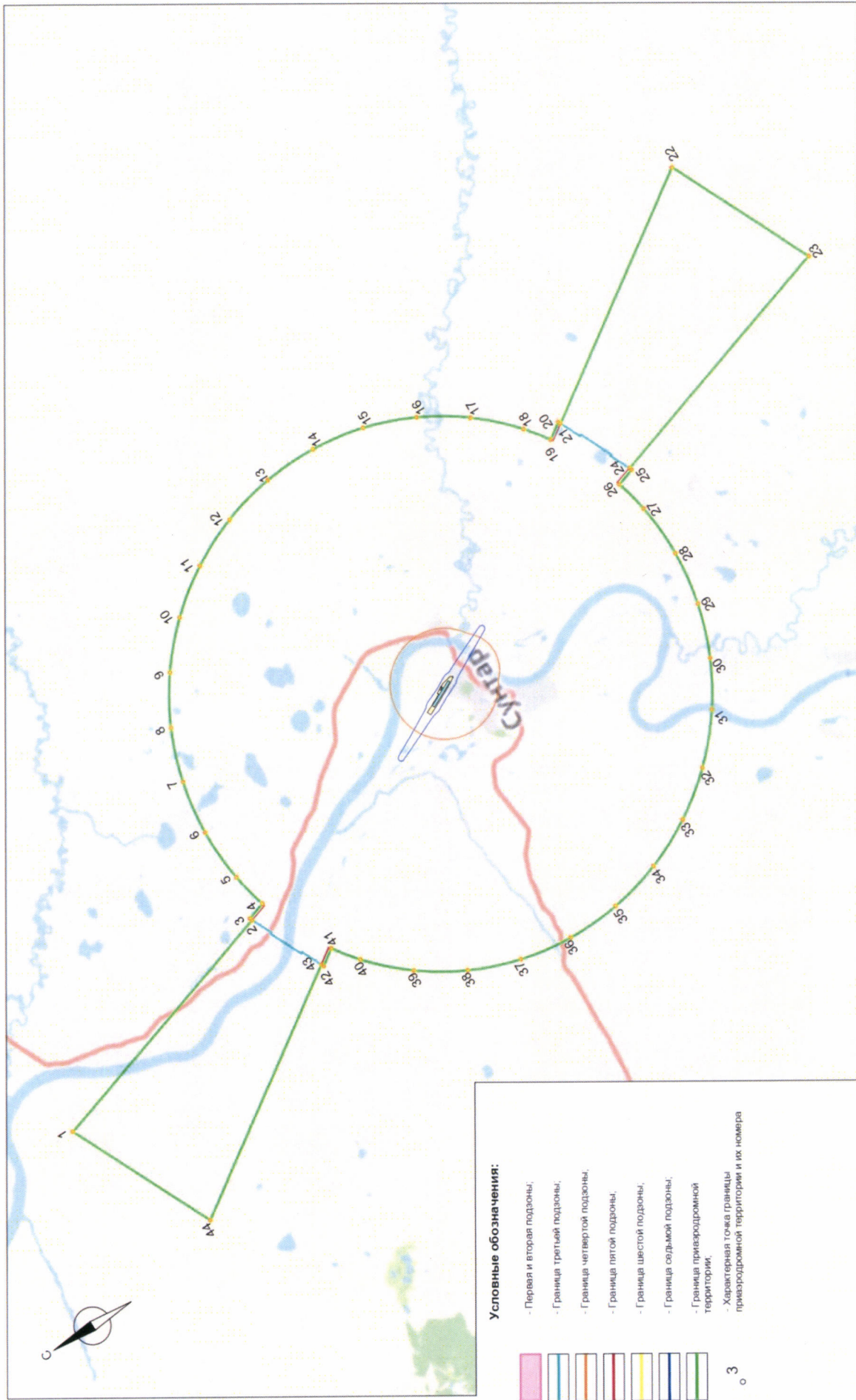
Таблица 1.2

№ строки	Номера кадастровых кварталов				
	1	2	3	4	5
1	14:26:010002	14:26:011001	14:26:011002	14:26:011003	14:26:011004
2	14:26:011006	14:26:013002	14:26:014002	14:26:015002	14:26:017002
3	14:26:011005	14:26:024002	–	–	–

4.4. Муниципальные образования Республики Саха (Якутия), в границах территории которых полностью или частично расположена приаэродромная территория аэродрома гражданской авиации Сунтар: город Сунтар, Сунтарский район.

4.5. Графическое изображение границ приаэродромной территории аэродрома гражданской авиации Сунтар приведено на схеме 1.

Схема 1



5. Описание границ первой подзоны:

5.1. Первая подзона приаэродромной территории аэродрома гражданской авиации Сунтар выделена по внешним границам земельных участков, предоставленных для размещения и эксплуатации зданий, сооружений и оборудования, подлежащих размещению в указанной подзоне, отграничивающим такие земельные участки от земельных участков, предназначенных для иных целей.

5.2. Перечень координат характерных точек границ первой подзоны приаэродромной территории аэродрома гражданской авиации Сунтар приведен в таблице 2.1.

Таблица 2.1

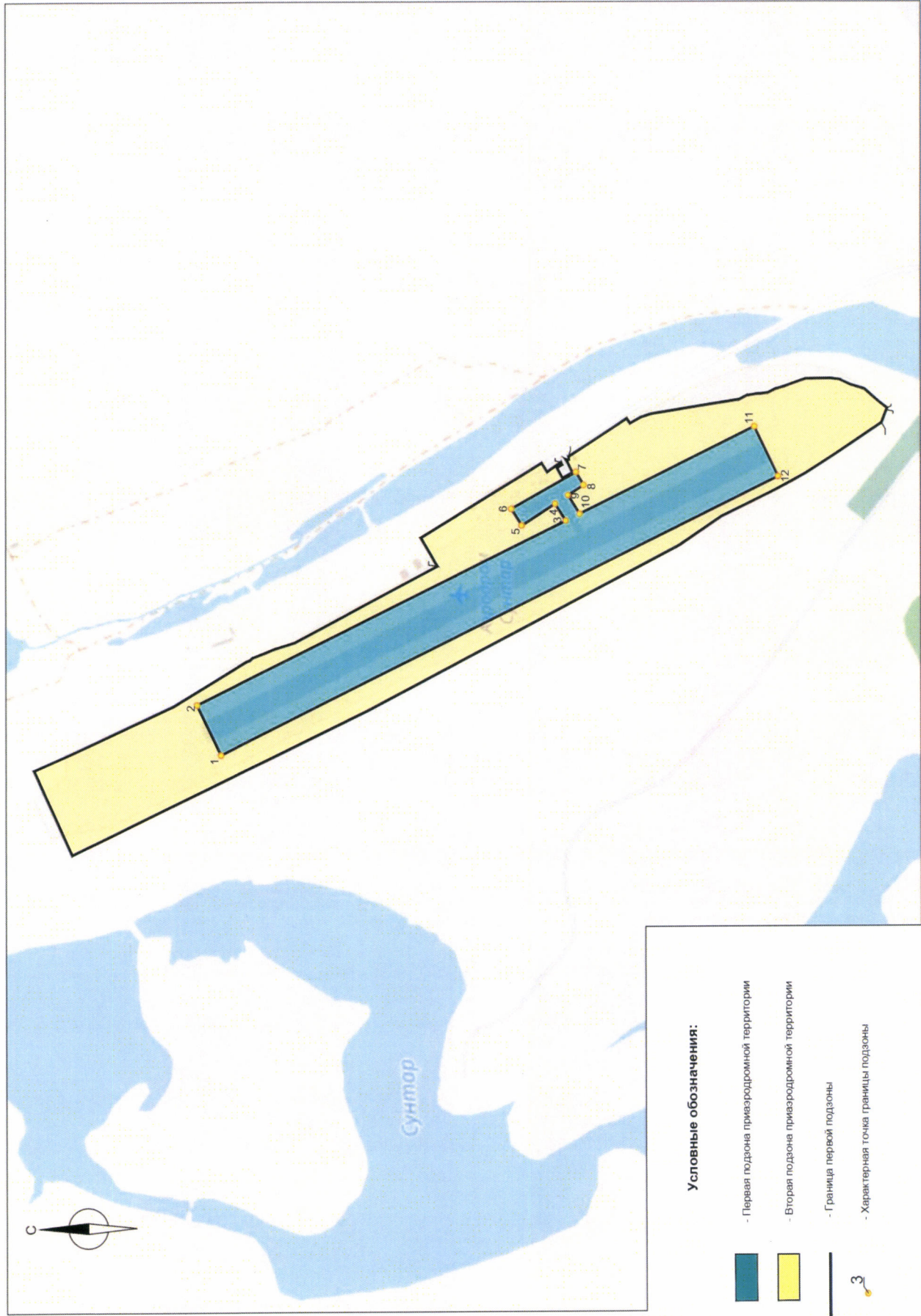
Обозначение характерных точек границ	Координаты МСК-14, зона 3	
	X	Y
1	989463,97	2565408,16
2	989525,30	2565534,01
3	988572,62	2565998,21
4	988600,30	2566041,59
5	988686,32	2565986,69
6	988713,26	2566028,91
7	988545,97	2566121,49
8	988526,43	2566088,73
9	988566,65	2566063,07
10	988536,49	2566015,81
11	988086,41	2566235,11
12	988025,09	2566109,25

5.3. Кадастровый квартал, в границах территории которого полностью или частично расположена первая подзона приаэродромной территории аэродрома гражданской авиации Сунтар: 14:26:011005.

5.4. Муниципальное образование, в границах территории которого полностью или частично расположена первая подзона приаэродромной территории аэродрома гражданской авиации Сунтар: город Сунтар.

5.5. Графическое изображение границ первой подзоны приаэродромной территории аэродрома гражданской авиации Сунтар приведено на схеме 2.

Схема 2



6. Описание границ второй подзоны:

6.1. Вторая подзона приаэродромной территории аэродрома гражданской авиации Сунтар выделена по внешним границам земельных участков, предоставленных для размещения и эксплуатации зданий, сооружений и оборудования, подлежащих размещению в указанной подзоне, отграничивающим такие земельные участки от земельных участков, предназначенных для иных целей.

6.2. Перечень координат характерных точек границ второй подзоны приаэродромной территории аэродрома гражданской авиации Сунтар приведен в таблице 3.1.

Таблица 3.1

Обозначение характерных точек границ	Координаты МСК-14, зона 3	
	X	Y
1	989848,51	2565156,32
2	989946,33	2565370,78
3	989835,59	2565418,43
4	989584,62	2565531,62
5	989490,65	2565587,71
6	989398,04	2565642,94
7	989388,95	2565646,58
8	989382,20	2565652,44
9	989349,93	2565664,88
10	989327,20	2565674,33
11	989273,55	2565690,64
12	988904,20	2565884,04
13	988911,73	2565895,64
14	988914,75	2565901,32
15	988947,44	2565955,95
16	988635,06	2566144,40
17	988620,76	2566122,21
18	988585,04	2566146,37
19	988582,32	2566139,84
20	988595,29	2566132,87
21	988581,07	2566106,44
22	988554,64	2566120,65
23	988559,49	2566129,74
24	988568,80	2566147,57
25	988572,75	2566153,38
26	988568,21	2566151,31

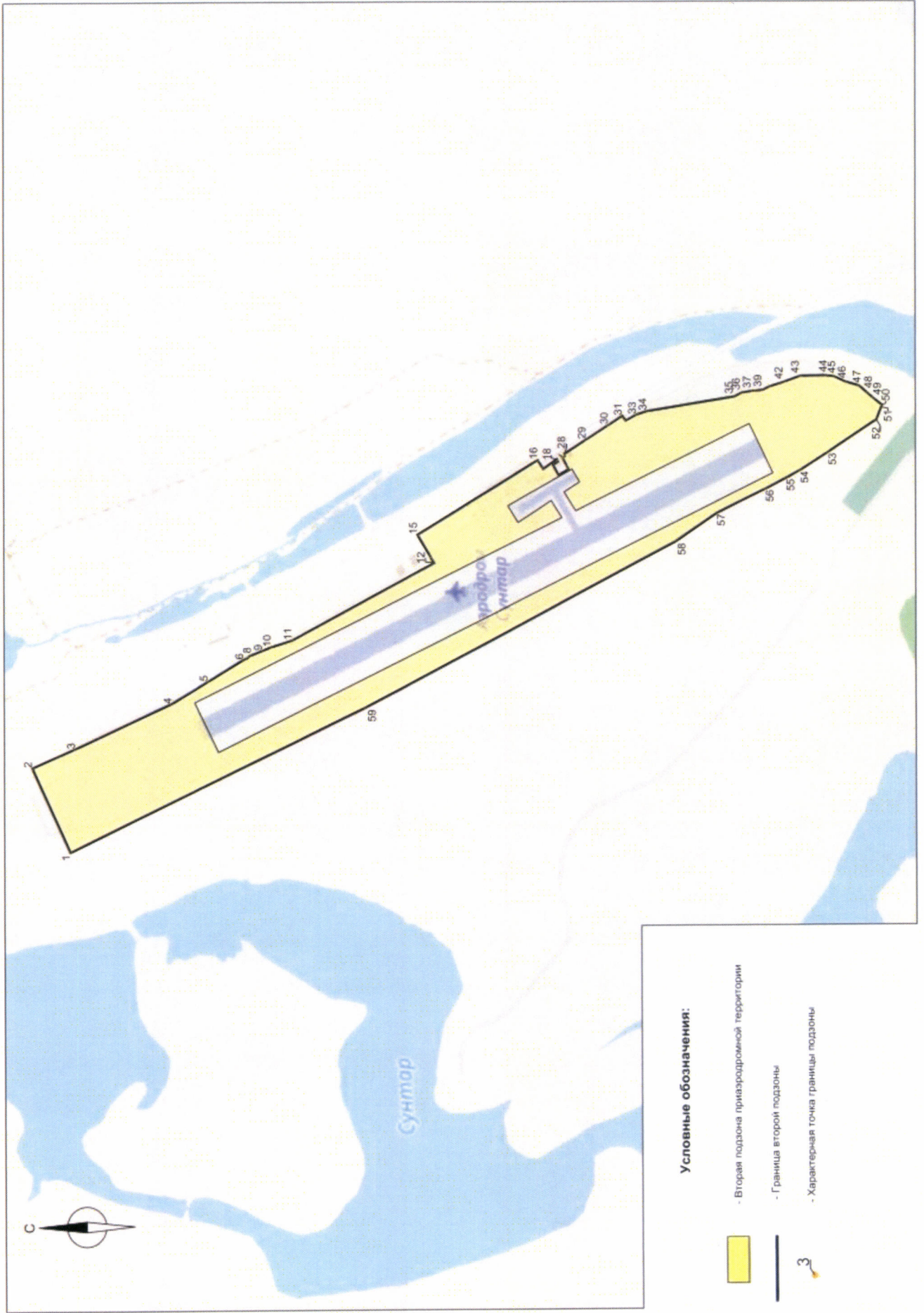
Обозначение характерных точек границ	Координаты МСК-14, зона 3	
	X	Y
27	988564,69	2566153,52
28	988565,24	2566160,70
29	988509,21	2566196,21
30	988451,59	2566232,89
31	988415,39	2566256,34
32	988406,75	2566243,98
33	988378,98	2566259,40
34	988351,97	2566268,08
35	988124,70	2566303,53
36	988106,29	2566312,99
37	988077,85	2566317,39
38	988067,65	2566317,98
39	988050,72	2566320,26
40	988033,61	2566328,87
41	988008,45	2566336,13
42	987995,75	2566340,63
43	987953,53	2566355,36
44	987888,28	2566356,09
45	987866,45	2566353,34
46	987839,10	2566340,49
47	987801,22	2566329,06
48	987780,13	2566310,65
49	987764,83	2566297,29
50	987743,13	2566280,75
51	987745,28	2566275,76
52	987757,81	2566243,87
53	987882,60	2566161,61
54	987954,75	2566116,46
55	987990,95	2566096,74
56	988044,56	2566069,13
57	988170,88	2566008,56
58	988278,43	2565935,94
59	989083,09	2565519,34

6.3. Кадастровый квартал, в границах территории которого полностью или частично расположена вторая подзона приаэродромной территории аэродрома гражданской авиации Сунтар: 14:26:011005.

6.4. Муниципальное образование Республики Саха (Якутия), в границах территории которого полностью или частично расположена вторая подзона приаэродромной территории аэродрома гражданской авиации Сунтар: город Сунтар.

6.5. Графическое изображение границ второй подзоны приаэродромной территории аэродрома гражданской авиации Сунтар приведено на схеме 3.

Схема 3



7. Описание границ третьей подзоны:

7.1. Третья подзона приаэродромной территории аэродрома гражданской авиации Сунтар выделена в границах полос воздушных подходов, установленных в соответствии с Федеральными правилами использования воздушного пространства Российской Федерации, утвержденными постановлением Правительства Российской Федерации от 11 марта 2010 г. № 138 (далее – постановление № 138)⁴, и с учетом ограничительных поверхностей аэродрома в соответствии с Федеральными авиационными правилами «Требования, предъявляемые к аэродромам, предназначенным для взлета, посадки, руления и стоянки гражданских воздушных судов», утвержденными приказом Министерства транспорта Российской Федерации от 25 августа 2015 г. № 262 (зарегистрирован Министерством юстиции Российской Федерации 9 октября 2015 г., регистрационный № 39264), с изменениями, внесенными приказом Министерства транспорта Российской Федерации от 24 ноября 2017 г. № 495 (зарегистрирован Министерством юстиции Российской Федерации 21 декабря 2017 г., регистрационный № 49344) (далее – ФАП-262).

7.2. Перечень координат характерных точек границ третьей подзоны приаэродромной территории аэродрома гражданской авиации Сунтар приведен в таблице 4.1.

Таблица 4.1

Обозначение характерных точек границ	Координаты МСК 14, зона 3	
	X	Y
1.1	982340,65	2552272,19
1.2	986066,86	2551068,56
1.3	989977,63	2550870,35
1.4	993806,44	2551691,07
1.5	997292,37	2553474,80
1.6	1000197,85	2556099,97
1.7	1002324,89	2559387,69
1.8	1003528,53	2563113,90
1.9	1003726,74	2567024,67
1.10	1002906,01	2570853,48
1.11	1001122,28	2574339,41
1.12	998497,11	2577244,89

⁴ В соответствии с пунктом 3 постановления № 138 данный акт действует до 1 ноября 2026 г.

1.13	995209,39	2579371,93
1.14	991483,18	2580575,57
1.15	987572,42	2580773,78
1.16	983743,61	2579953,05
1.17	980257,68	2578169,32
1.18	977352,19	2575544,15
1.20	974021,52	2568530,22
1.21	973823,31	2564619,46
1.22	974644,03	2560790,64
1.23	976427,76	2557304,72
1.24	979052,94	2554399,23
5.99	974458,89	2570299,59
5.100	976426,14	2574337,05
5.199	1001123,91	2557307,07
5.200	1003091,15	2561344,50
5.201	973465,92	2570611,70
5.202	973998,25	2571909,67
5.203	974874,29	2573707,60
5.204	975568,43	2574926,73
5.205	1001981,62	2556717,40
5.206	1002675,76	2557936,53
5.207	1003551,80	2559734,46
5.208	1004084,12	2561032,43
5.209	974079,15	2571870,25
5.210	974955,20	2573668,18
5.211	1002594,85	2557975,95
5.212	1003470,89	2559773,88

7.3. Перечень кадастровых кварталов, в границах территории которых полностью или частично расположена третья подзона приаэродромной территории аэродрома гражданской авиации Сунтар, приведен в таблице 4.2.

Таблица 4.2

№ строки	Номера кадастровых кварталов				
	1	2	3	4	5
1	14:26:010002	14:26:011001	14:26:011002	14:26:011003	14:26:011004
2	14:26:011006	14:26:013002	14:26:014002	14:26:015002	14:26:017002
3	14:26:011005	14:26:024002	—	—	—

7.4. Муниципальное образование, в границах территории которого полностью или частично расположена третья подзона приаэродромной территории аэродрома гражданской авиации Сунтар: Сунтарский район.

7.5. Перечень координат характерных точек границ секторов третьей подзоны приаэродромной территории аэродрома гражданской авиации Сунтар приведен в таблице 4.3.

Таблица 4.3

Обозначение характерных точек границ	Координаты МСК-14, зона 3	
	X	Y
Сектор 1 Высота абсолютная (далее – Набс) 280,87 м		
1.1	982340,65	2552272,19
1.2	986066,86	2551068,56
1.3	989977,63	2550870,35
1.4	993806,44	2551691,07
1.5	997292,37	2553474,80
1.6	1000197,85	2556099,97
1.7	1002324,89	2559387,69
1.8	1003528,53	2563113,90
1.9	1003726,74	2567024,67
1.10	1002906,01	2570853,48
1.11	1001122,28	2574339,41
1.12	998497,11	2577244,89
1.13	995209,39	2579371,93
1.14	991483,18	2580575,57
1.15	987572,42	2580773,78
1.16	983743,61	2579953,05
1.17	980257,68	2578169,32
1.18	977352,19	2575544,15
1.19	975225,16	2572256,43
1.20	974021,52	2568530,22
1.21	973823,31	2564619,46
1.22	974644,03	2560790,64
1.23	976427,76	2557304,72
1.24	979052,94	2554399,23
Сектор 2.1 Набс от 180,87 м до 205,87 м		
2.1.1	986084,49	2562127,27
2.1.2	987523,37	2561426,17
2.1.3	990026,68	2570217,95
2.1.4	991465,56	2569516,85
Сектор 2.2 Набс от 205,87 м до 230,87 м		
2.2.1	985865,48	2561677,79

2.2.2	987304,36	2560976,69
2.2.3	990245,69	2570667,43
2.2.4	991684,57	2569966,34
Сектор 2.3 Набс от 230,87 м до 255,87 м		
2.3.1	985646,46	2561228,30
2.3.2	987085,35	2560527,21
2.3.3	990464,70	2571116,92
2.3.4	991903,58	2570415,82
Сектор 2.4 Набс от 255,87 м до 280,87 м		
2.4.1	985427,45	2560778,82
2.4.2	986866,34	2560077,73
2.4.3	990683,71	2571566,40
2.4.4	992122,59	2570865,30
Сектор 3 Набс 180,87 м		
3.1	986303,50	2562576,75
3.2	987742,38	2561875,65
3.3	989807,67	2569768,47
3.4	991246,56	2569067,37
Сектор 4 Набс от 130,87 м до 180,87 м		
4.1	985459,96	2566842,20
4.2	991621,40	2563840,03
4.3	992093,61	2564800,20
4.4	985928,64	2567804,09
Сектор 5.1 Набс от 128,68 м до 136,68 м		
5.3	987881,32	2566157,41
5.4	987960,16	2566319,22
5.9	987404,46	2566320,23
5.10	987538,05	2566594,42
Сектор 5.2 Набс от 136,68 м до 144,68 м		
5.9	987404,46	2566320,23
5.10	987538,05	2566594,42
5.15	986927,60	2566483,06
5.16	987115,95	2566869,61
Сектор 5.3 Набс от 144,68 м до 152,68 м		
5.15	986927,60	2566483,06
5.16	987115,95	2566869,61
5.21	986450,74	2566645,88

5.22	986693,84	2567144,81
Сектор 5.4 Набс от 152,68 м до 160,68 м		
5.21	986450,74	2566645,88
5.22	986693,84	2567144,81
5.27	985973,88	2566808,71
5.28	986271,74	2567420,00
Сектор 5.5 Набс от 160,68 м до 168,68 м		
5.27	985973,88	2566808,71
5.28	986271,74	2567420,00
5.33	985497,02	2566971,53
5.34	985849,63	2567695,20
Сектор 5.6 Набс от 168,68 м до 176,68 м		
5.33	985497,02	2566971,53
5.34	985849,63	2567695,20
5.39	985020,16	2567134,36
5.40	985427,52	2567970,40
Сектор 5.7 Набс от 176,68 м до 184,68 м		
5.39	985020,16	2567134,36
5.40	985427,52	2567970,40
5.45	984543,31	2567297,18
5.46	985005,42	2568245,59
Сектор 5.8 Набс от 184,68 м до 192,68 м		
5.45	984543,31	2567297,18
5.46	985005,42	2568245,59
5.51	984066,45	2567460,01
5.52	984583,31	2568520,79
Сектор 5.9 Набс от 192,68 м до 200,68 м		
5.51	984066,45	2567460,01
5.52	984583,31	2568520,79
5.57	983589,59	2567622,83
5.58	984161,21	2568795,98
Сектор 5.10 Набс от 200,68 м до 208,68 м		
5.57	983589,59	2567622,83
5.58	984161,21	2568795,98
5.63	983112,73	2567785,66
5.64	983739,10	2569071,18
Сектор 5.11		

Набс от 208,68 м до 216,68 м		
5.63	983112,73	2567785,66
5.64	983739,10	2569071,18
5.69	982635,87	2567948,49
5.70	983316,99	2569346,38
Сектор 5.12 Набс от 216,68 м до 224,68 м		
5.69	982635,87	2567948,49
5.70	983316,99	2569346,38
5.75	982159,01	2568111,31
5.76	982894,89	2569621,57
Сектор 5.13 Набс от 224,68 м до 232,68 м		
5.75	982159,01	2568111,31
5.76	982894,89	2569621,57
5.81	981682,15	2568274,14
5.82	982472,78	2569896,77
Сектор 5.14 Набс от 232,68 м до 240,68 м		
5.81	981682,15	2568274,14
5.82	982472,78	2569896,77
5.87	981205,29	2568436,96
5.88	982050,68	2570171,96
Сектор 5.15 Набс от 240,68 м до 248,68 м		
5.87	981205,29	2568436,96
5.88	982050,68	2570171,96
5.89	980740,48	2568624,51
5.90	981616,52	2570422,44
Сектор 5.16 Набс от 248,68 м до 256,68 м		
5.89	980740,48	2568624,51
5.90	981616,52	2570422,44
5.91	980291,00	2568843,52
5.92	981167,04	2570641,45
Сектор 5.17 Набс от 256,68 м до 264,68 м		
5.91	980291,00	2568843,52
5.92	981167,04	2570641,45
5.93	979841,52	2569062,53
5.94	980717,56	2570860,46
Сектор 5.18 Набс от 264,68 м до 272,68 м		
5.93	979841,52	2569062,53

5.94	980717,56	2570860,46
5.95	979392,03	2569281,54
5.96	980268,08	2571079,47
Сектор 5.19 Набс от 272,68 м до 280,87 м		
5.95	979392,03	2569281,54
5.96	980268,08	2571079,47
5.202	973998,25	2571909,67
5.203	974874,29	2573707,60
Сектор 5.20 Набс от 132,71 м до 140,71 м		
5.103	989589,89	2565324,90
5.104	989668,73	2565486,72
5.109	990011,99	2565049,71
5.110	990145,59	2565323,89
Сектор 5.21 Набс от 140,71 м до 148,71 м		
5.109	990011,99	2565049,71
5.110	990145,59	2565323,89
5.115	990434,10	2564774,51
5.116	990622,45	2565161,07
Сектор 5.22 Набс от 148,71 м до 156,71 м		
5.115	990434,10	2564774,51
5.116	990622,45	2565161,07
5.121	990856,21	2564499,32
5.122	991099,31	2564998,24
Сектор 5.23 Набс от 156,71 м до 164,71 м		
5.121	990856,21	2564499,32
5.122	991099,31	2564998,24
5.127	991278,31	2564224,12
5.128	991576,17	2564835,42
Сектор 5.24 Набс от 164,71 м до 172,71 м		
5.127	991278,31	2564224,12
5.128	991576,17	2564835,42
5.133	991700,42	2563948,92
5.134	992053,02	2564672,59
Сектор 5.25 Набс от 172,71 м до 180,71 м		
5.133	991700,42	2563948,92
5.134	992053,02	2564672,59
5.139	992122,52	2563673,73

5.140	992529,88	2564509,76
Сектор 5.26 Набс от 180,71 м до 188,71 м		
5.139	992122,52	2563673,73
5.140	992529,88	2564509,76
5.145	992544,63	2563398,53
5.146	993006,74	2564346,94
Сектор 5.27 Набс от 188,71 м до 196,71 м		
5.145	992544,63	2563398,53
5.146	993006,74	2564346,94
5.151	992966,74	2563123,34
5.152	993483,60	2564184,11
Сектор 5.28 Набс от 196,71 м до 204,71 м		
5.151	992966,74	2563123,34
5.152	993483,60	2564184,11
5.157	993388,84	2562848,14
5.158	993960,46	2564021,29
Сектор 5.29 Набс от 204,71 м до 212,71 м		
5.157	993388,84	2562848,14
5.158	993960,46	2564021,29
5.163	993810,95	2562572,94
5.164	994437,32	2563858,46
Сектор 5.30 Набс от 212,71 м до 220,71 м		
5.163	993810,95	2562572,94
5.164	994437,32	2563858,46
5.169	994233,05	2562297,75
5.170	994914,18	2563695,64
Сектор 5.31 Набс от 220,71 м до 228,71 м		
5.169	994233,05	2562297,75
5.170	994914,18	2563695,64
5.175	994655,16	2562022,55
5.176	995391,04	2563532,81
Сектор 5.32 Набс от 228,71 м до 236,71 м		
5.175	994655,16	2562022,55
5.176	995391,04	2563532,81
5.181	995077,27	2561747,36
5.182	995867,89	2563369,99
Сектор 5.33		

Набс от 236,71 м до 244,71 м		
5.181	995077,27	2561747,36
5.182	995867,89	2563369,99
5.187	995499,37	2561472,16
5.188	996344,75	2563207,16
Сектор 5.34 Набс от 244,71 м до 252,71 м		
5.187	995499,37	2561472,16
5.188	996344,75	2563207,16
5.189	995933,52	2561221,69
5.190	996809,57	2563019,61
Сектор 5.35 Набс от 252,71 м до 260,71 м		
5.189	995933,52	2561221,69
5.190	996809,57	2563019,61
5.191	996383,01	2561002,67
5.192	997259,05	2562800,60
Сектор 5.36 Набс от 260,71 м до 268,71 м		
5.191	996383,01	2561002,67
5.192	997259,05	2562800,60
5.193	996832,49	2560783,66
5.194	997708,53	2562581,59
Сектор 5.37 Набс от 268,71 м до 276,71 м		
5.193	996832,49	2560783,66
5.194	997708,53	2562581,59
5.195	997281,97	2560564,65
5.196	998158,01	2562362,58
Сектор 5.38 Набс от 276,71 м до 280,87 м		
5.195	997281,97	2560564,65
5.196	998158,01	2562362,58
5.206	1002675,76	2557936,53
5.207	1003551,80	2559734,46
Сектор 6.1 Набс от 126,28 м до 136,28 м		
5.1	987935,94	2566064,05
5.2	988067,35	2566333,74
5.3	987881,32	2566157,41
5.4	987960,16	2566319,22
5.5	987453,61	2566215,63
5.6	987490,29	2566290,92
5.7	987614,03	2566544,88

5.8	987650,72	2566620,17
Сектор 6.2 Набс от 136,28 м до 146,28 м		
5.5	987453,61	2566215,63
5.6	987490,29	2566290,92
5.11	986971,27	2566367,22
5.12	987013,43	2566453,75
Сектор 6.3 Набс от 146,28 м до 156,28 м		
5.11	986971,27	2566367,22
5.12	987013,43	2566453,75
5.17	986488,94	2566518,81
5.18	986536,57	2566616,57
Сектор 6.4 Набс от 156,28 м до 166,28 м		
5.17	986488,94	2566518,81
5.18	986536,57	2566616,57
5.23	986006,61	2566670,40
5.24	986059,72	2566779,40
Сектор 6.5 Набс от 166,28 м до 176,28 м		
5.23	986006,61	2566670,40
5.24	986059,72	2566779,40
5.29	985524,27	2566821,99
5.30	985582,86	2566942,22
Сектор 6.6 Набс от 176,28 м до 186,28 м		
5.29	985524,27	2566821,99
5.30	985582,86	2566942,22
5.35	985041,94	2566973,58
5.36	985106,00	2567105,05
Сектор 6.7 Набс от 186,28 м до 198,78 м		
5.35	985041,94	2566973,58
5.36	985106,00	2567105,05
5.41	984559,60	2567125,16
5.42	984629,14	2567267,88
Сектор 6.8 Набс от 198,78 м до 211,28 м		
5.41	984559,60	2567125,16
5.42	984629,14	2567267,88
5.47	984077,27	2567276,75
5.48	984152,28	2567430,70
Сектор 6.9		

Набс от 211,28 м до 223,78 м		
5.47	984077,27	2567276,75
5.48	984152,28	2567430,70
5.53	983594,94	2567428,34
5.54	983675,42	2567593,53
Сектор 6.10 Набс от 223,78 м до 236,28 м		
5.53	983594,94	2567428,34
5.54	983675,42	2567593,53
5.59	983112,60	2567579,93
5.60	983198,56	2567756,35
Сектор 6.11 Набс от 236,28 м до 248,78 м		
5.59	983112,60	2567579,93
5.60	983198,56	2567756,35
5.65	982630,27	2567731,52
5.66	982721,71	2567919,18
Сектор 6.12 Набс от 248,78 м до 261,28 м		
5.65	982630,27	2567731,52
5.66	982721,71	2567919,18
5.71	982147,93	2567883,11
5.72	982244,85	2568082,00
Сектор 6.13 Набс от 261,28 м до 273,78 м		
5.71	982147,93	2567883,11
5.72	982244,85	2568082,00
5.77	981665,60	2568034,69
5.78	981767,99	2568244,83
Сектор 6.14 Набс от 273,78 м до 280,87 м		
5.77	981665,60	2568034,69
5.78	981767,99	2568244,83
5.83	981472,67	2568095,33
5.84	981577,24	2568309,96
Сектор 6.15 Набс 280,87 м		
5.83	981472,67	2568095,33
5.84	981577,24	2568309,96
5.87	981205,29	2568436,96
5.89	980740,48	2568624,51
5.91	980291,00	2568843,52
5.93	979841,52	2569062,53
5.95	979392,03	2569281,54

5.97	974882,53	2571478,80
5.99	974458,89	2570299,59
5.201	973465,92	2570611,70
5.209	974079,15	2571870,25
Сектор 6.2.1 Набс от 136,28 м до 146,28 м		
5.7	987614,03	2566544,88
5.8	987650,72	2566620,17
5.13	987191,93	2566820,08
5.14	987234,09	2566906,60
Сектор 6.3.1 Набс от 146,28 м до 156,28 м		
5.13	987191,93	2566820,08
5.14	987234,09	2566906,60
5.19	986769,82	2567095,27
5.20	986817,46	2567193,03
Сектор 6.4.1 Набс от 156,28 м до 166,28 м		
5.19	986769,82	2567095,27
5.20	986817,46	2567193,03
5.25	986347,71	2567370,47
5.26	986400,82	2567479,47
Сектор 6.5.1 Набс от 166,28 м до 176,28 м		
5.25	986347,71	2567370,47
5.26	986400,82	2567479,47
5.31	985925,61	2567645,66
5.32	985984,19	2567765,90
Сектор 6.6.1 Набс от 176,28 м до 186,28 м		
5.31	985925,61	2567645,66
5.32	985984,19	2567765,90
5.37	985503,50	2567920,86
5.38	985567,56	2568052,33
Сектор 6.7.1 Набс от 186,28 м до 198,78 м		
5.37	985503,50	2567920,86
5.38	985567,56	2568052,33
5.43	985081,40	2568196,06
5.44	985150,93	2568338,77
Сектор 6.8.1 Набс от 198,78 м до 211,28 м		
5.43	985081,40	2568196,06
5.44	985150,93	2568338,77

5.49	984659,29	2568471,25
5.50	984734,30	2568625,20
Сектор 6.9.1 Набс от 211,28 м до 223,78 м		
5.49	984659,29	2568471,25
5.50	984734,30	2568625,20
5.55	984237,18	2568746,45
5.56	984317,67	2568911,63
Сектор 6.10.1 Набс от 223,78 м до 236,28 м		
5.55	984237,18	2568746,45
5.56	984317,67	2568911,63
5.61	983815,08	2569021,64
5.62	983901,04	2569198,07
Сектор 6.11.1 Набс от 236,28 м до 248,78 м		
5.61	983815,08	2569021,64
5.62	983901,04	2569198,07
5.67	983392,97	2569296,84
5.68	983484,41	2569484,50
Сектор 6.12.1 Набс от 248,78 м до 261,28 м		
5.67	983392,97	2569296,84
5.68	983484,41	2569484,50
5.73	982970,87	2569572,04
5.74	983067,78	2569770,93
Сектор 6.13.1 Набс от 261,28 м до 273,78 м		
5.73	982970,87	2569572,04
5.74	983067,78	2569770,93
5.79	982548,76	2569847,23
5.80	982651,15	2570057,36
Сектор 6.14.1 Набс от 273,78 м до 280,87 м		
5.79	982548,76	2569847,23
5.80	982651,15	2570057,36
5.85	982379,92	2569957,31
5.86	982484,50	2570171,94
Сектор 6.15.1 Набс 280,87 м		
5.85	982379,92	2569957,31
5.86	982484,50	2570171,94
5.88	982050,68	2570171,96
5.90	981616,52	2570422,44

5.92	981167,04	2570641,45
5.94	980717,56	2570860,46
5.96	980268,08	2571079,47
5.98	975758,57	2573276,73
5.100	976426,14	2574337,05
5.204	975568,43	2574926,73
5.210	974955,20	2573668,18
Сектор 6.16 Набс от 130,31 м до 140,31 м		
5.101	989482,70	2565310,39
5.102	989614,11	2565580,08
5.103	989589,89	2565324,90
5.104	989668,73	2565486,72
5.105	989899,33	2565023,95
5.106	989936,01	2565099,24
5.107	990059,76	2565353,20
5.108	990096,44	2565428,49
Сектор 6.17 Набс от 140,31 м до 150,31 м		
5.105	989899,33	2565023,95
5.106	989936,01	2565099,24
5.111	990315,96	2564737,52
5.112	990358,12	2564824,05
Сектор 6.18 Набс от 150,31 м до 160,31 м		
5.111	990315,96	2564737,52
5.112	990358,12	2564824,05
5.117	990732,59	2564451,09
5.118	990780,23	2564548,85
Сектор 6.19 Набс от 160,31 м до 170,31 м		
5.117	990732,59	2564451,09
5.118	990780,23	2564548,85
5.123	991149,22	2564164,66
5.124	991202,33	2564273,65
Сектор 6.20 Набс от 170,31 м до 180,31 м		
5.123	991149,22	2564164,66
5.124	991202,33	2564273,65
5.129	991565,85	2563878,22
5.130	991624,44	2563998,46
Сектор 6.21 Набс от 180,31 м до 190,31 м		
5.129	991565,85	2563878,22

5.130	991624,44	2563998,46
5.135	991982,48	2563591,79
5.136	992046,54	2563723,26
Сектор 6.22 Набс от 190,31 м до 202,81 м		
5.135	991982,48	2563591,79
5.136	992046,54	2563723,26
5.141	992399,11	2563305,36
5.142	992468,65	2563448,07
Сектор 6.23 Набс от 202,81 м до 215,31 м		
5.141	992399,11	2563305,36
5.142	992468,65	2563448,07
5.147	992815,75	2563018,92
5.148	992890,76	2563172,87
Сектор 6.24 Набс от 215,31 м до 227,81 м		
5.147	992815,75	2563018,92
5.148	992890,76	2563172,87
5.153	993232,38	2562732,49
5.154	993312,86	2562897,67
Сектор 6.25 Набс от 227,81 м до 240,31 м		
5.153	993232,38	2562732,49
5.154	993312,86	2562897,67
5.159	993649,01	2562446,06
5.160	993734,97	2562622,48
Сектор 6.26 Набс от 240,31 м до 252,81 м		
5.159	993649,01	2562446,06
5.160	993734,97	2562622,48
5.165	994065,64	2562159,62
5.166	994157,07	2562347,28
Сектор 6.27 Набс от 252,81 м до 265,31 м		
5.165	994065,64	2562159,62
5.166	994157,07	2562347,28
5.171	994482,27	2561873,19
5.172	994579,18	2562072,09
Сектор 6.28 Набс от 265,31 м до 277,81 м		
5.171	994482,27	2561873,19
5.172	994579,18	2562072,09
5.177	994898,90	2561586,76

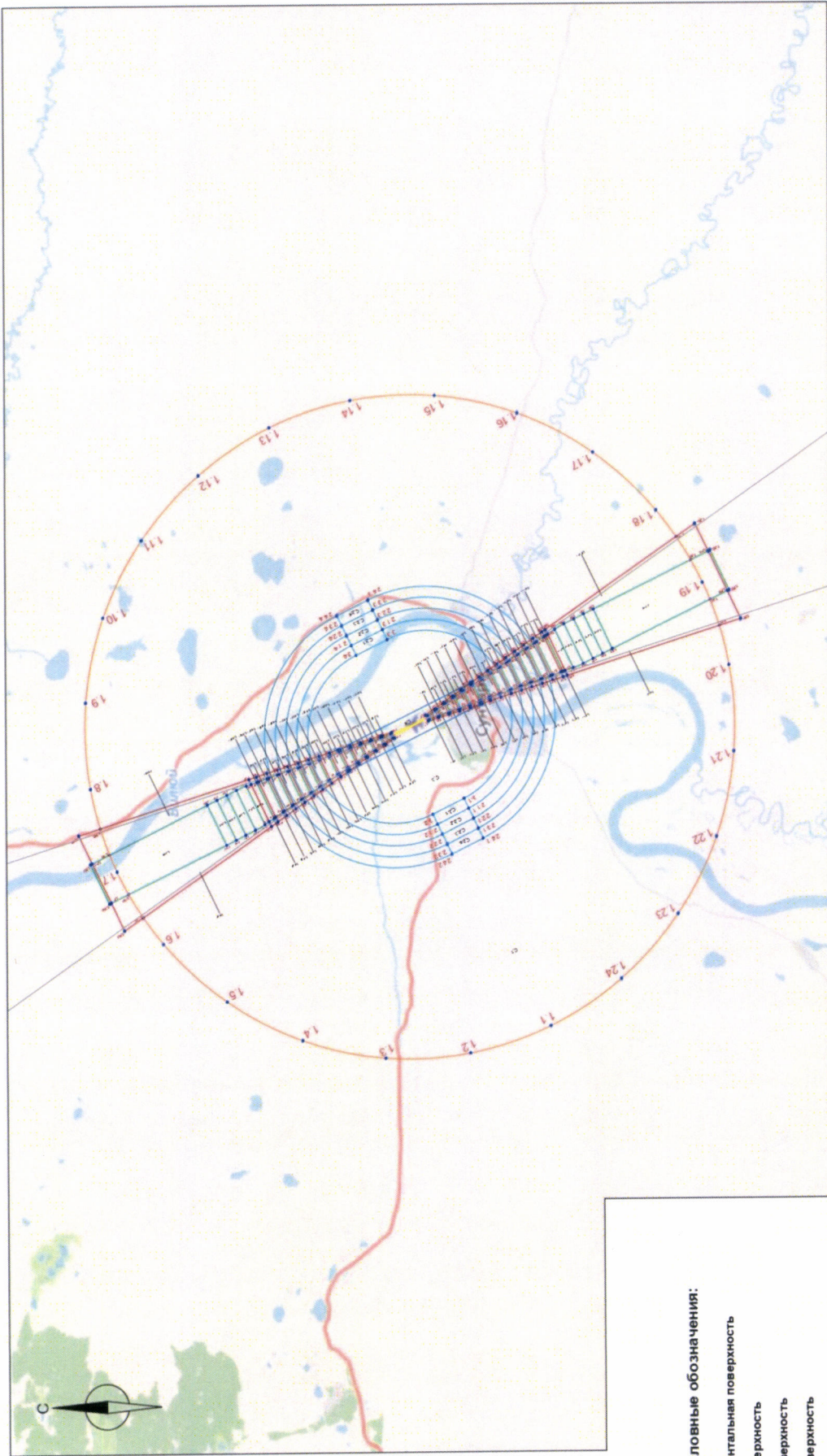
5.178	995001,29	2561796,89
Сектор 6.29 Набс от 277,81 м до 280,87 м		
5.177	994898,90	2561586,76
5.178	995001,29	2561796,89
5.183	995198,87	2561380,53
5.184	995305,20	2561598,75
Сектор 6.30 Набс 280,87 м		
5.183	995198,87	2561380,53
5.184	995305,20	2561598,75
5.187	995499,37	2561472,16
5.189	995933,52	2561221,69
5.191	996383,01	2561002,67
5.193	996832,49	2560783,66
5.195	997281,97	2560564,65
5.197	1001791,47	2558367,39
5.199	1001123,91	2557307,07
5.205	1001981,62	2556717,40
5.206	1002675,76	2557936,53
Сектор 6.17.1 Набс от 140,31 м до 150,31 м		
5.107	990059,76	2565353,20
5.108	990096,44	2565428,49
5.113	990536,61	2565190,37
5.114	990578,77	2565276,90
Сектор 6.18.1 Набс от 150,31 м до 160,31 м		
5.113	990536,61	2565190,37
5.114	990578,77	2565276,90
5.119	991013,47	2565027,55
5.120	991061,11	2565125,31
Сектор 6.19.1 Набс от 160,31 м до 170,31 м		
5.119	991013,47	2565027,55
5.120	991061,11	2565125,31
5.125	991490,33	2564864,72
5.126	991543,44	2564973,72
Сектор 6.20.1 Набс от 170,31 м до 180,31 м		
5.125	991490,33	2564864,72
5.126	991543,44	2564973,72
5.131	991967,19	2564701,90
5.132	992025,78	2564822,13

Сектор 6.21.1		
Набс от 180,31 м до 190,31 м		
5.131	991967,19	2564701,90
5.132	992025,78	2564822,13
5.137	992444,05	2564539,07
5.138	992508,11	2564670,55
Сектор 6.22.1		
Набс от 190,31 м до 202,81 м		
5.137	992444,05	2564539,07
5.138	992508,11	2564670,55
5.143	992920,91	2564376,25
5.144	992990,44	2564518,96
Сектор 6.23.1		
Набс от 202,81 м до 215,31 м		
5.143	992920,91	2564376,25
5.144	992990,44	2564518,96
5.149	993397,77	2564213,42
5.150	993472,78	2564367,37
Сектор 6.24.1		
Набс от 215,31 м до 227,81 м		
5.149	993397,77	2564213,42
5.150	993472,78	2564367,37
5.155	993874,62	2564050,60
5.156	993955,11	2564215,78
Сектор 6.25.1		
Набс от 227,81 м до 240,31 м		
5.155	993874,62	2564050,60
5.156	993955,11	2564215,78
5.161	994351,48	2563887,77
5.162	994437,45	2564064,19
Сектор 6.26.1		
Набс от 240,31 м до 252,81 м		
5.161	994351,48	2563887,77
5.162	994437,45	2564064,19
5.167	994828,34	2563724,95
5.168	994919,78	2563912,61
Сектор 6.27.1		
Набс от 252,81 м до 265,31 м		
5.167	994828,34	2563724,95
5.168	994919,78	2563912,61
5.173	995305,20	2563562,12
5.174	995402,11	2563761,02
Сектор 6.28.1		
Набс от 265,31 м до 277,81 м		

5.173	995305,20	2563562,12
5.174	995402,11	2563761,02
5.179	995782,06	2563399,30
5.180	995884,45	2563609,43
Сектор 6.29.1 Набс от 277,81 м до 280,87 м		
5.179	995782,06	2563399,30
5.180	995884,45	2563609,43
5.185	996125,40	2563282,06
5.186	996231,73	2563500,29
Сектор 6.30.1 Набс 280,87 м		
5.185	996125,40	2563282,06
5.186	996231,73	2563500,29
5.188	996344,75	2563207,16
5.190	996809,57	2563019,61
5.192	997259,05	2562800,60
5.194	997708,53	2562581,59
5.196	998158,01	2562362,58
5.198	1002667,51	2560165,32
5.200	1003091,15	2561344,50
5.208	1004084,12	2561032,43
5.212	1003470,89	2559773,88

7.6. Графическое изображение границ третьей подзоны и границ секторов третьей подзоны приаэродромной территории аэродрома гражданской авиации Сунтар приведено на схеме 4.

Схема 4



Условные обозначения:

- C.1 Внешняя горизонтальная поверхность
- C.2 Коническая поверхность
- C.3 Внутренняя поверхность
- C.4 Переходная поверхность
- C.5 Поверхность влета
- C.6 Поверхность влета на посадку
- 2 Характерная точка границы подзоны
- C3 Номер сектора ограничительной поверхности

8. Описание границ четвертой подзоны:

8.1. Четвертая подзона приаэродромной территории аэродрома гражданской авиации Сунтар выделена по границам зон действия средств радиотехнического обеспечения полетов воздушных судов и авиационной электросвязи (далее – РТОП и АС), обозначенным в аэронавигационном паспорте аэродрома гражданской авиации Сунтар.

Граница четвертой подзоны приаэродромной территории аэродрома гражданской авиации Сунтар определена путем совмещения границ зон ограничения размещения объектов, создающих помехи в работе наземных объектов средств и систем обслуживания воздушного движения, навигации, посадки и связи, предназначенных для организации воздушного движения. Контур подзоны выделен по максимально удаленным от средств РТОП и АС границам зон ограничений.

В составе четвертой подзоны определены высотные ограничения для окружающей застройки. В границах выделенных участков наклонных поверхностей ограничения застройки указаны высоты от минимальной к максимальной отметке по их границам в направлении от места установки средств РТОП и АС.

8.2. Перечень координат характерных точек границ четвертой подзоны приаэродромной территории аэродрома гражданской авиации Сунтар приведен в таблице 5.1.

Таблица 5.1

Обозначение характерных точек границ	Координаты МСК-14, зона 3	
	X	Y
1	991329,04	2566184,92
2	991226,82	2566961,38
3	990927,12	2567684,92
4	990450,36	2568306,24
5	989829,04	2568783,00
6	989105,50	2569082,70
7	988329,04	2569184,92
8	987552,58	2569082,70
9	986829,04	2568783,00
10	986207,72	2568306,24
11	985811,90	2567817,10

Обозначение характерных точек границ	Координаты МСК-14, зона 3	
	X	Y
12	985637,70	2567662,12
13	985319,86	2567247,91
14	985120,06	2566765,54
15	985051,91	2566247,91
16	985120,06	2565730,27
17	985319,86	2565247,91
18	985663,51	2564808,34
19	986207,72	2564063,60
20	986829,04	2563586,84
21	987552,58	2563287,14
22	988329,04	2563184,92
23	989105,50	2563287,14
24	989829,04	2563586,84
25	990450,36	2564063,60
26	990927,12	2564684,92
27	991226,82	2565408,46

8.3. Перечень кадастровых кварталов, в границах территории которых полностью или частично расположена четвертая подзона приаэродромной территории аэродрома гражданской авиации Сунтар, приведен в таблице 5.2.

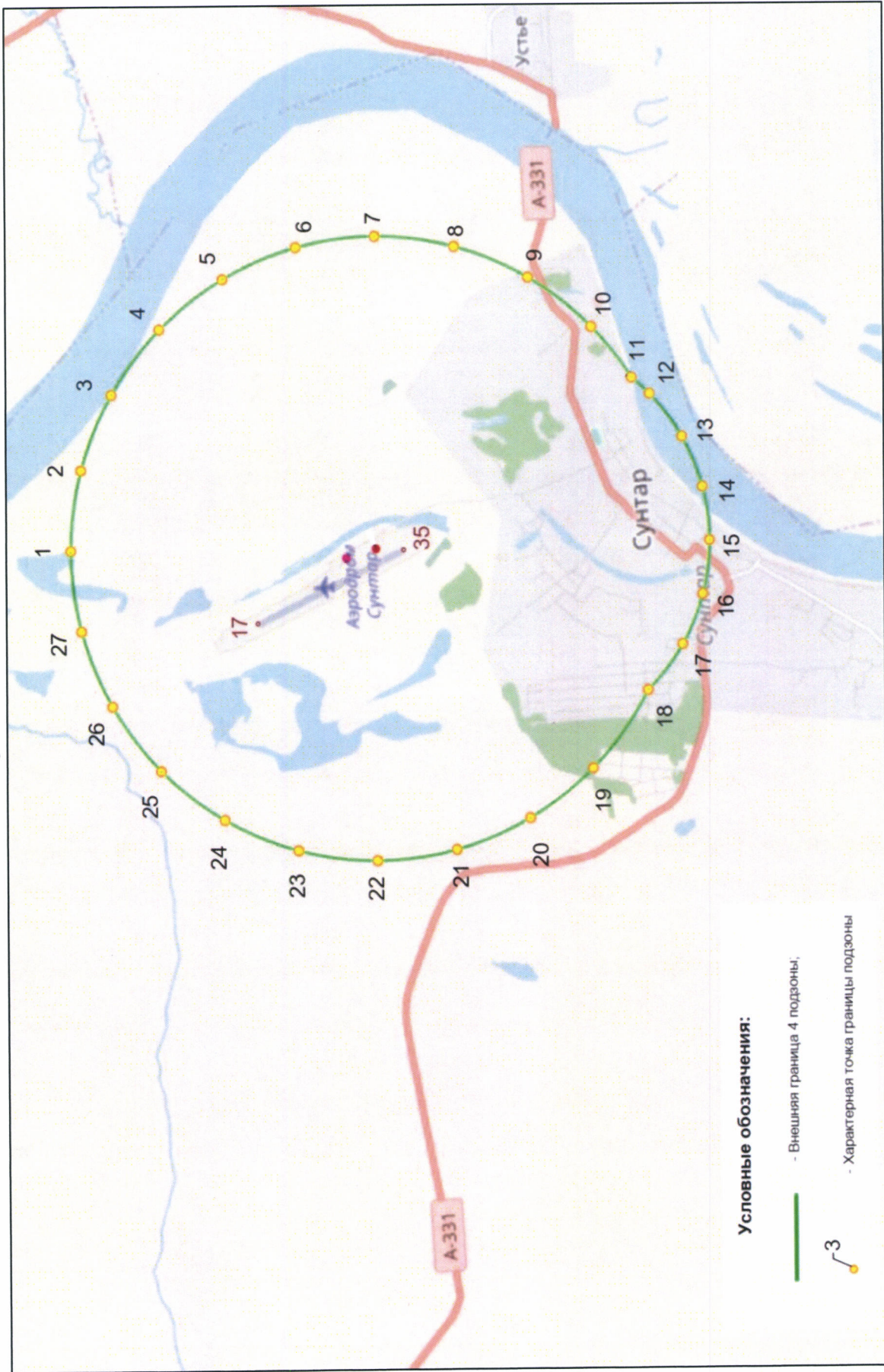
Таблица 5.2

№ строки	Номера кадастровых кварталов				
	1	2	3	4	5
1	14:26:010002	14:26:011001	14:26:011002	14:26:011003	14:26:011004
2	14:26:011006	14:26:013002	14:26:014002	14:26:015002	14:26:017002
3	14:26:011005	14:26:024002	—	—	—

8.4. Муниципальное образование, в границах территории которого полностью или частично расположена четвертая подзона приаэродромной территории аэродрома гражданской авиации Сунтар: Сунтарский район.

8.5. Графическое изображение границ четвертой подзоны приаэродромной территории аэродрома гражданской авиации Сунтар приведено на схеме 5.

Схема 5



8.6. Перечень секторов четвертой подзоны приаэродромной территории аэродрома гражданской авиации Сунтар приведен в таблице 5.3.

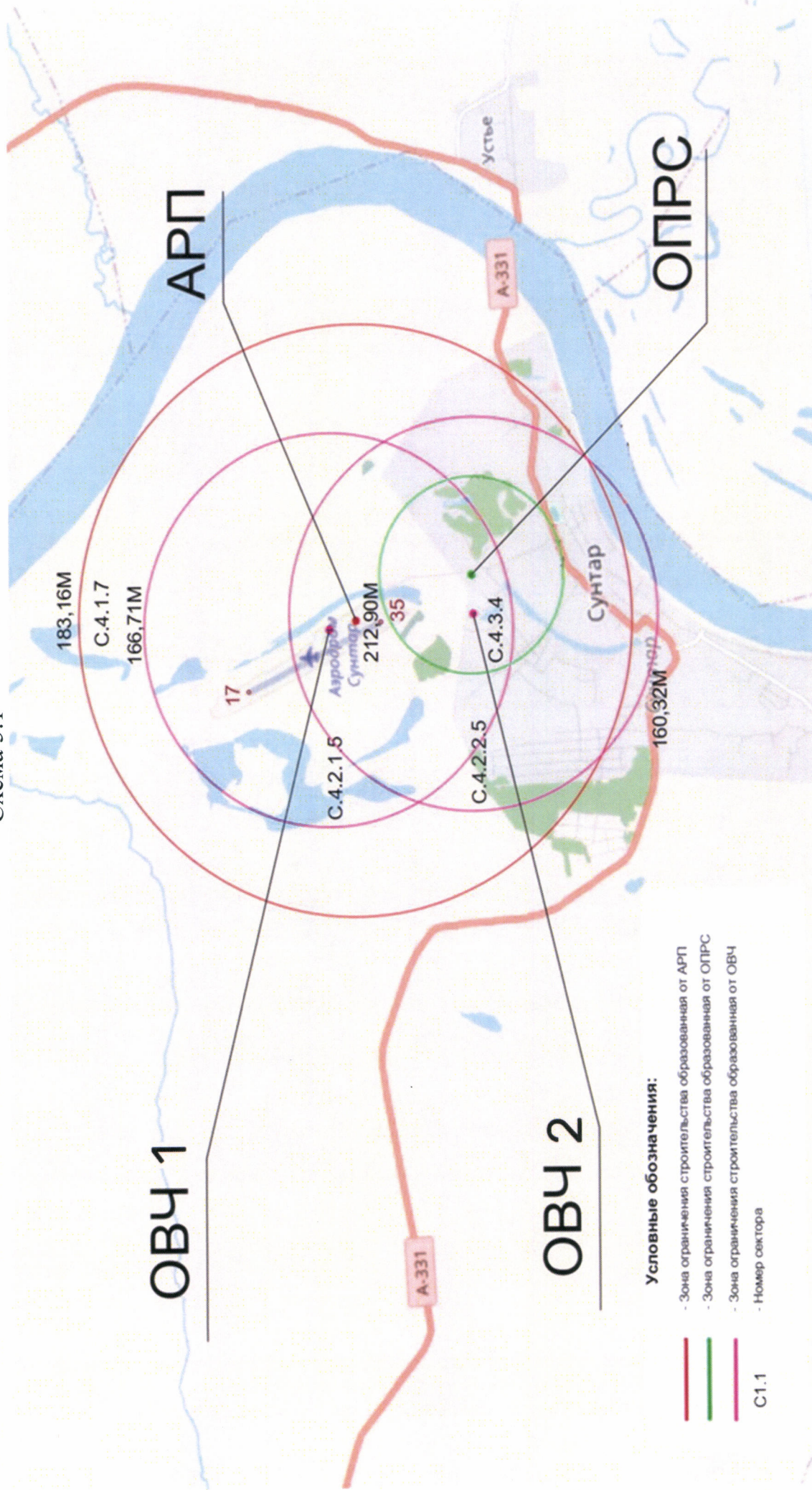
Таблица 5.3

Сектор	Радиус от центра антенны, м		Набс, м	
	от	до	от	до
Автоматический радиопеленгатор (далее – АРП)				
Координаты фазового центра антенны в МСК-14, зона 3 X – 1419790,40; Y – 6747026,02				
4.1.1	0	400	–	130,79
4.1.2	400	500	137,09	139,52
4.1.3	500	1000	139,52	148,25
4.1.4	1000	1500	148,25	156,97
4.1.5	1500	2000	156,97	165,70
4.1.6	2000	2500	165,70	174,43
4.1.7	2500	3000	174,43	183,16
Средства авиационной электросвязи ОВЧ диапазона (далее – ОВЧ 1)				
Координаты фазового центра антенны в МСК-14, зона 3 X – 1420094,97; Y – 6747108,81				
4.2.1.1	0	300	–	131,80
4.2.1.2	300	500	140,53	155,00
4.2.1.3	500	1000	155,00	149,26
4.2.1.4	1000	1500	149,26	157,98
4.2.1.5	1500	2000	157,98	166,71
Средства авиационной электросвязи ОВЧ диапазона (далее – ОВЧ 2)				
Координаты фазового центра антенны в МСК-14, зона 3 X – 1418642,62; Y – 6746371,60				
4.2.2.1	0	300	–	125,41
4.2.2.2	300	500	134,14	137,09

4.2.2.3	500	1000	137,09	142,87
4.2.2.4	1000	1500	142,87	151,59
4.2.2.5	1500	2000	151,59	160,32
Отдельная приводная радиостанция (далее – ОПРС)				
Координаты фазового центра антенны в МСК-14, зона 3 X – 1418439,46; Y – 6746727,99				
4.3.1	0	300	–	–
4.3.2	0	100	–	125,41
4.3.3	100	500	144,87	169,15
4.3.4	500	1000	169,15	212,90

8.7. Графическое изображение границ секторов четвертой подзоны приаэродромной территории аэродрома гражданской авиации Сунтар приведено на схеме 5.1.

Схема 5.1



9. Описание границ пятой подзоны:

9.1. Пятая подзона приаэродромной территории аэродрома гражданской авиации Сунтар выделена по границам, установленным исходя из требований безопасности полетов и промышленной безопасности опасных производственных объектов с учетом максимального радиуса зон поражения в случаях происшествий техногенного характера на опасных производственных объектах.

9.2. Перечень координат характерных точек границ пятой подзоны приаэродромной территории аэродрома гражданской авиации Сунтар приведен в таблице 6.1.

Таблица 6.1

Обозначение характерных точек границ	Координаты МСК-14, зона 3	
	X	Y
1	988055,58	2566172,61
2	974503,49	2570439,77
3	959122,76	2575282,71
4	963050,53	2583343,78
5	976343,25	2574215,57
6	989494,47	2565471,51
7	1001206,80	2557428,56
8	1014499,52	2548300,34
9	1018427,28	2556361,41
10	1003046,56	2561204,35
1.1	982340,65	2552272,19
1.2	986066,86	2551068,56
1.3	989977,63	2550870,35
1.4	993806,44	2551691,07
1.5	997292,37	2553474,80
1.6	1000197,85	2556099,97
1.7	1002324,89	2559387,69
1.8	1003528,53	2563113,90
1.9	1003726,74	2567024,67
1.10	1002906,01	2570853,48
1.11	1001122,28	2574339,41
1.12	998497,11	2577244,89
1.13	995209,39	2579371,93
1.14	991483,18	2580575,57
1.15	987572,42	2580773,78
1.16	983743,61	2579953,05

Обозначение характерных точек границ	Координаты МСК-14, зона 3	
	X	Y
1.17	980257,68	2578169,32
1.18	977352,19	2575544,15
1.19	975225,16	2572256,43
1.20	974021,52	2568530,22
1.21	973823,31	2564619,46
1.22	974644,03	2560790,64
1.23	976427,76	2557304,72
1.24	979052,94	2554399,23

9.3. Перечень кадастровых кварталов, в границах территории которых полностью или частично расположена пятая подзона приаэродромной территории аэродрома гражданской авиации Сунтар, приведен в таблице 6.5.

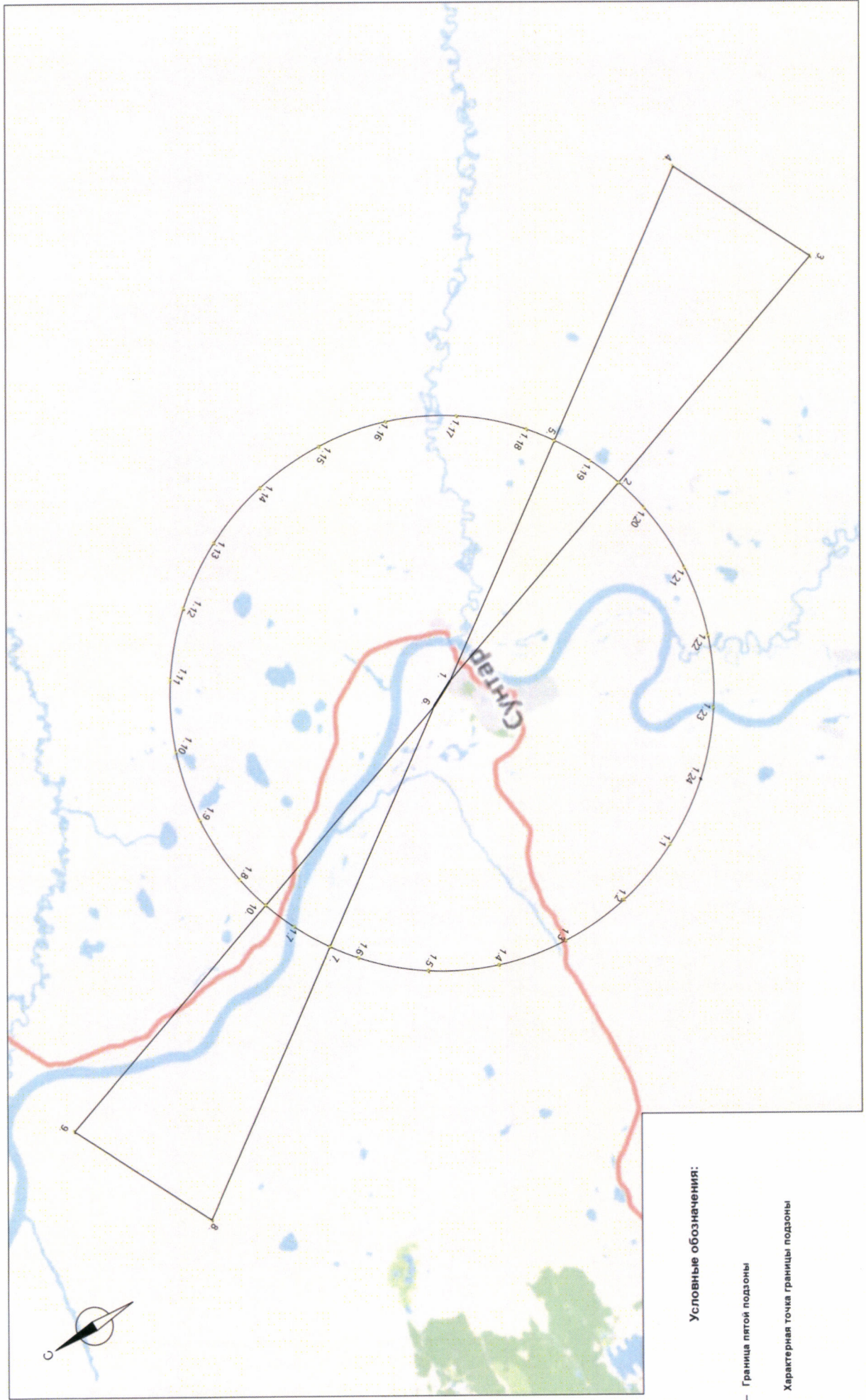
Таблица 6.5

№ строки	Номера кадастровых кварталов				
	1	2	3	4	5
1	14:26:010002	14:26:011001	14:26:011002	14:26:011003	14:26:011004
2	14:26:011006	14:26:013002	14:26:014002	14:26:015002	14:26:017002
3	14:26:011005	14:26:024002	—	—	—

9.4. Муниципальное образование, в границах территории которого полностью или частично расположена пятая подзона приаэродромной территории аэродрома гражданской авиации Сунтар: Сунтарский район.

9.5. Графическое изображение границ пятой подзоны приаэродромной территории аэродрома гражданской авиации Сунтар приведено на схеме 6.

Схема 6



10. Описание границ шестой подзоны:

10.1. Шестая подзона приаэродромной территории аэродрома гражданской авиации Сунтар выделена по границам, установленным на удалении 15 км от КТА.

10.2. Перечень координат характерных точек границ шестой подзоны приаэродромной территории аэродрома гражданской авиации Сунтар приведен в таблице 7.2.

Таблица 7.2

Обозначение характерных точек границ	Координаты МСК-14, зона 3	
	X	Y
1	989502,13	2580726,27
2	988978,48	2580737,76
3	988454,77	2580730,95
4	987931,60	2580705,88
5	987409,63	2580662,56
6	986889,48	2580601,05
7	986371,81	2580521,42
8	985857,22	2580423,78
9	985346,36	2580308,23
10	984839,84	2580174,93
11	984338,28	2580024,02
12	983842,30	2579855,71
13	983352,50	2579670,19
14	982869,46	2579467,68
15	982393,78	2579248,45
16	981926,06	2579012,74
17	981466,84	2578760,86
18	981016,69	2578493,09
19	980576,17	2578209,79
20	980145,79	2577911,28
21	979726,10	2577597,93
22	979317,61	2577270,13
23	978920,79	2576928,26
24	978536,16	2576572,76
25	978164,16	2576204,05
26	977805,27	2575822,59
27	977459,91	2575428,83
28	977128,49	2575023,25

Обозначение характерных точек границ	Координаты МСК-14, зона 3	
	X	Y
29	976811,44	2574606,37
30	976509,13	2574178,66
31	976221,93	2573740,67
32	975950,19	2573292,93
33	975694,25	2572835,97
34	975454,41	2572370,35
35	975230,96	2571896,66
36	975024,18	2571415,46
37	974834,33	2570927,33
38	974661,62	2570432,87
39	974506,28	2569932,69
40	974368,48	2569427,39
41	974248,41	2568917,60
42	974146,21	2568403,92
43	974061,99	2567886,98
44	973995,87	2567367,43
45	973947,91	2566845,89
46	973918,19	2566322,98
47	973906,73	2565799,37
48	973913,56	2565275,68
49	973938,66	2564752,54
50	973982,00	2564230,60
51	974043,53	2563710,48
52	974123,17	2563192,84
53	974220,83	2562678,29
54	974336,39	2562167,45
55	974469,71	2561660,97
56	974620,62	2561159,45
57	974788,94	2560663,51
58	974974,46	2560173,73
59	975176,97	2559690,74
60	975396,20	2559215,10
61	975631,91	2558747,40
62	975883,79	2558288,22
63	976151,53	2557838,11
64	976434,82	2557397,62
65	976733,33	2556967,27
66	977046,65	2556547,62

Обозначение характерных точек границ	Координаты МСК-14, зона 3	
	X	Y
67	977374,43	2556139,15
68	977716,28	2555742,37
69	978071,75	2555357,77
70	978440,44	2554985,80
71	978821,87	2554626,93
72	979215,60	2554281,58
73	979621,15	2553950,19
74	980038,00	2553633,15
75	980465,68	2553330,86
76	980903,64	2553043,67
77	981351,34	2552771,95
78	981808,27	2552516,01
79	982273,85	2552276,17
80	982747,51	2552052,74
81	983228,67	2551845,95
82	983716,77	2551656,10
83	984211,19	2551483,39
84	984711,34	2551328,04
85	985216,59	2551190,24
86	985726,36	2551070,16
87	986240,00	2550967,93
88	986756,90	2550883,71
89	987276,42	2550817,56
90	987797,93	2550769,59
91	988320,81	2550739,84
92	988844,40	2550728,36
93	989368,07	2550735,16
94	989891,18	2550760,24
95	990413,10	2550803,54
96	990933,20	2550865,05
97	991450,83	2550944,66
98	991965,37	2551042,29
99	992476,18	2551157,81
100	992982,65	2551291,09
101	993484,17	2551441,96
102	993980,12	2551610,25
103	994469,89	2551795,73
104	994952,88	2551998,20

Обозначение характерных точек границ	Координаты МСК-14, зона 3	
	X	Y
105	995428,52	2552217,40
106	995896,22	2552453,06
107	996355,41	2552704,91
108	996805,53	2552972,63
109	997246,04	2553255,89
110	997676,39	2553554,35
111	998096,06	2553867,65
112	998504,55	2554195,40
113	998901,35	2554537,22
114	999285,98	2554892,67
115	999657,97	2555261,32
116	1000016,87	2555642,74
117	1000362,24	2556036,44
118	1000693,66	2556441,97
119	1001010,73	2556858,81
120	1001313,06	2557286,47
121	1001600,28	2557724,40
122	1001872,04	2558172,11
123	1002128,02	2558629,02
124	1002367,89	2559094,58
125	1002591,36	2559568,25
126	1002798,18	2560049,41
127	1002988,06	2560537,51
128	1003160,81	2561031,93
129	1003316,19	2561532,09
130	1003454,03	2562037,36
131	1003574,15	2562547,13
132	1003676,41	2563060,79
133	1003760,67	2563577,70
134	1003826,85	2564097,24
135	1003874,85	2564618,77
136	1003904,62	2565141,66
137	1003916,13	2565665,29
138	1003909,35	2566188,98
139	1003884,31	2566712,12
140	1003841,01	2567234,07
141	1003779,53	2567754,20
142	1003699,94	2568271,86

Обозначение характерных точек границ	Координаты МСК-14, зона 3	
	X	Y
143	1003602,32	2568786,43
144	1003486,81	2569297,27
145	1003353,54	2569803,79
146	1003202,68	2570305,34
147	1003034,39	2570801,31
148	1002848,91	2571291,12
149	1002646,45	2571774,15
150	1002427,24	2572249,83
151	1002191,57	2572717,56
152	1001939,72	2573176,79
153	1001671,99	2573626,95
154	1001388,72	2574067,48
155	1001090,25	2574497,88
156	1000776,92	2574917,58
157	1000449,16	2575326,09
158	1000107,32	2575722,93
159	999751,85	2576107,58
160	999383,17	2576479,60
161	999001,72	2576838,52
162	998607,99	2577183,92
163	998202,44	2577515,36
164	997785,57	2577832,45
165	997357,88	2578134,79
166	996919,91	2578422,03
167	996472,17	2578693,80
168	996015,21	2578949,77
169	995549,62	2579189,66
170	995075,93	2579413,13
171	994594,72	2579619,94
172	994106,59	2579809,84
173	993612,13	2579982,58
174	993111,94	2580137,96
175	992606,63	2580275,79
176	992096,82	2580395,89
177	991583,13	2580498,14
178	991066,18	2580582,38
179	990546,61	2580648,53
180	990025,05	2580696,53

10.3. Перечень кадастровых кварталов, в границах территории которых полностью или частично расположена шестая подзона приаэродромной территории аэродрома гражданской авиации Сунтар, приведен в таблице 7.3.

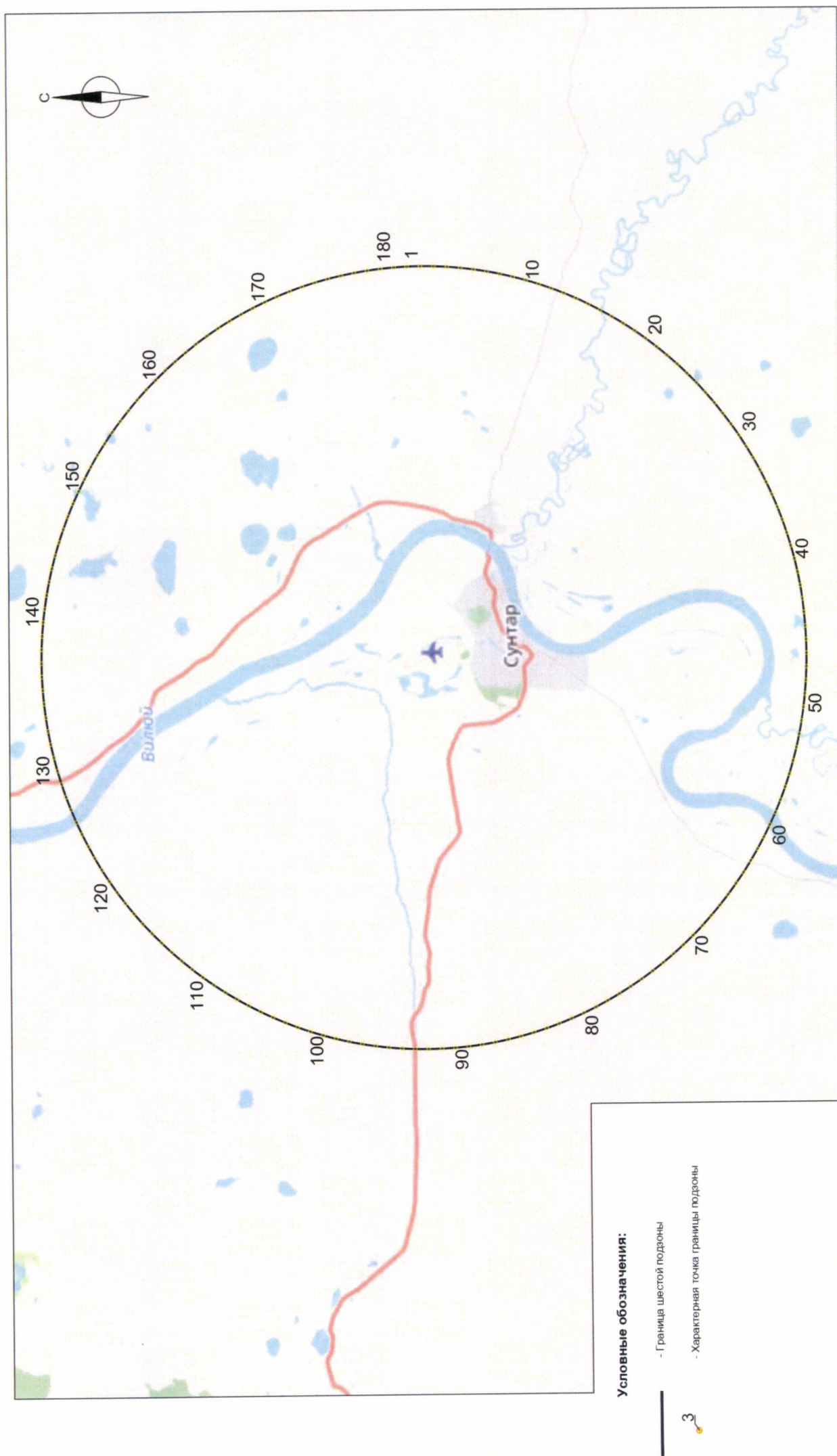
Таблица 7.3

№ строки	Номера кадастровых кварталов				
	1	2	3	4	5
1	14:26:010002	14:26:011001	14:26:011002	14:26:011003	14:26:011004
2	14:26:011006	14:26:013002	14:26:014002	14:26:015002	14:26:017002
3	14:26:011005	14:26:024002	—	—	—

10.4. Муниципальное образование, в границах территории которого полностью или частично расположена шестая подзона приаэродромной территории аэродрома гражданской авиации Сунтар: Сунтарский район.

10.5. Графическое изображение границ шестой подзоны приаэродромной территории аэродрома гражданской авиации Сунтар приведено на схеме 7.

Схема 7



Условные обозначения:

- Граница шестой подзоны

- Характерная точка границы подзоны

11. Описание границ седьмой подзоны:

11.1. Седьмая подзона аэродрома гражданской авиации Сунтар определена из условий воздействия авиационного шума и включает территорию, ограниченную контуром эквивалентного уровня шума для дневного времени суток.

11.2. Перечень координат характерных точек границ седьмой подзоны приаэродромной территории аэродрома гражданской авиации Сунтар приведен в таблице 8.1.

Таблица 8.1

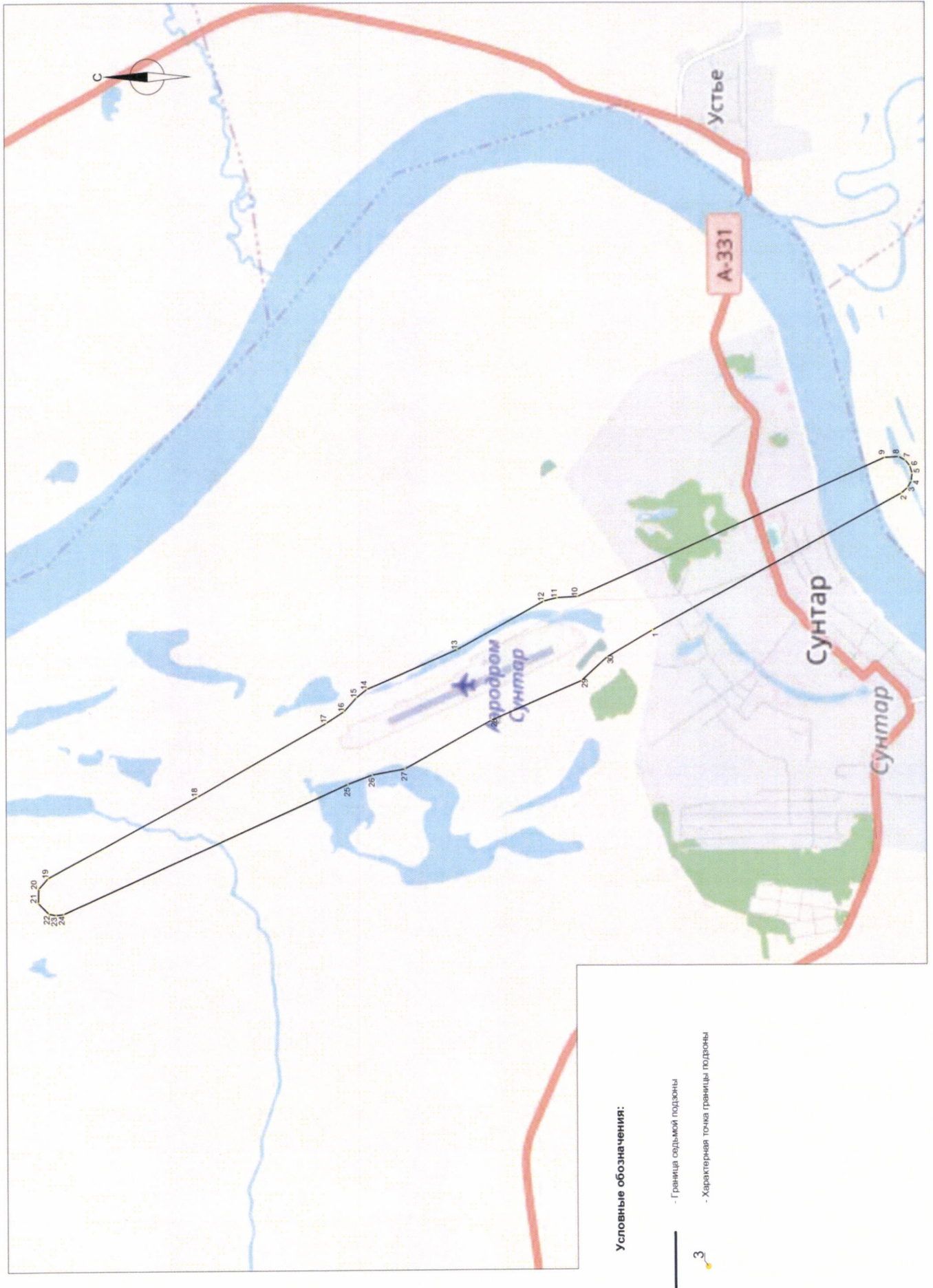
Обозначение характерных точек границ	Координаты МСК-14, зона 3	
	X	Y
1	987155,80	2566307,42
2	984935,61	2567486,14
3	984880,48	2567532,62
4	984848,85	2567590,65
5	984841,74	2567656,45
6	984860,86	2567722,20
7	984901,94	2567771,61
8	984960,03	2567803,36
9	985085,91	2567796,66
10	987821,56	2566602,68
11	988003,34	2566592,98
12	988123,09	2566563,75
13	988893,26	2566145,91
14	989699,32	2565801,52
15	989793,58	2565729,37
16	989903,24	2565608,88
17	990062,27	2565509,32
18	991210,99	2564876,27
19	992541,41	2564175,83
20	992623,64	2564084,33
21	992627,52	2563959,95
22	992536,04	2563866,61
23	992471,68	2563851,79
24	992405,04	2563861,74
25	989871,49	2564977,57
26	989654,67	2565057,46
27	989364,12	2565107,99
28	988593,82	2565525,57
29	987787,35	2565870,07
30	987559,85	2566075,06

11.3. Перечень кадастровых кварталов, в границах территории которых полностью или частично расположена седьмая подзона приаэродромной территории аэродрома гражданской авиации Сунтар: 14:26:011001, 14:26:011002, 14:26:011005, 14:26:013002.

11.4. Муниципальное образование, в границах территории которого полностью или частично расположена седьмая подзона приаэродромной территории аэродрома гражданской авиации Сунтар: Сунтарский район.

11.5. Графическое изображение границ седьмой подзоны приаэродромной территории аэродрома гражданской авиации Сунтар приведено на схеме 8.

Схема 8



III. Перечень ограничений использования земельных участков и (или) расположенных на них объектов недвижимости и осуществления экономической и иной деятельности в границах приаэродромной территории аэродрома гражданской авиации Сунтар

12. Приаэродромная территория аэродрома гражданской авиации Сунтар является зоной с особыми условиями использования территорий.

В соответствии с требованиями Воздушного кодекса Российской Федерации и Федерального закона от 1 июля 2017 г. № 135-ФЗ «О внесении изменений в отдельные законодательные акты Российской Федерации в части совершенствования порядка установления и использования приаэродромной территории и санитарно-защитной зоны» (далее – Федеральный закон № 135-ФЗ) на приаэродромной территории аэродрома гражданской авиации Сунтар установлены ограничения использования земельных участков и (или) расположенных на них объектов недвижимости и осуществления экономической и иной деятельности.

12.1. Первая подзона приаэродромной территории аэродрома гражданской авиации Сунтар:

Перечень ограничений использования объектов недвижимости и осуществления деятельности	Обоснование ограничений
В границах первой подзоны запрещается размещать объекты, не предназначенные для организации и обслуживания воздушного движения и воздушных перевозок, обеспечения взлета, посадки, руления и стоянки воздушных судов.	1. Подпункт 1 пункта 3 статьи 47 Воздушного кодекса Российской Федерации. 2. Подпункт 1 пункта 3 статьи 1 Федерального закона № 135-ФЗ. 3. Подпункт «а» пункта 1(1) Положения.

12.2. Вторая подзона приаэродромной территории аэродрома гражданской авиации Сунтар:

Перечень ограничений использования объектов недвижимости и осуществления деятельности	Обоснование ограничений
В границах второй подзоны запрещается размещать объекты, не предназначенные для обслуживания пассажиров и обработки багажа, грузов и почты, обслуживания воздушных судов, хранения авиационного	1. Подпункт 2 пункта 3 статьи 47 Воздушного кодекса Российской Федерации. 2. Подпункт 2 пункта 3 статьи 1 Федерального закона № 135-ФЗ.

Перечень ограничений использования объектов недвижимости и осуществления деятельности	Обоснование ограничений
топлива и заправки воздушных судов, обеспечения энергоснабжения, а также объекты, не относящиеся к инфраструктуре аэропорта.	3. Подпункт «а» пункта 1(1) Положения.

12.3. Третья подзона приаэродромной территории аэродрома гражданской авиации Сунтар:

Перечень ограничений использования объектов недвижимости и осуществления деятельности	Обоснование ограничений																								
<p>1. В границах третьей подзоны запрещается размещать объекты, высота которых превышает ограничения, приведенные в пункте 2 настоящей таблицы.</p> <p>2. Строительство и реконструкция зданий, сооружений в границах третьей подзоны разрешается только после определения максимально допустимой высоты здания, сооружения в зависимости от местоположения путем проведения соответствующих расчетов в соответствии с требованиями ФАП-262 с учетом следующих абсолютных высот ограничения объектов в Балтийской системе высот 1977 года⁵:</p> <table data-bbox="154 1430 738 1935"> <tr> <td>Сектор 1</td> <td>280,87 м</td> </tr> <tr> <td>Сектор 2.1</td> <td>180,87 – 205,87 м</td> </tr> <tr> <td>Сектор 2.2</td> <td>205,87 – 230,87 м</td> </tr> <tr> <td>Сектор 2.3</td> <td>230,87 – 255,87 м</td> </tr> <tr> <td>Сектор 2.4</td> <td>255,87 – 280,87 м</td> </tr> <tr> <td>Сектор 3</td> <td>180,87 м</td> </tr> <tr> <td>Сектор 4</td> <td>130,87 – 180,87 м</td> </tr> <tr> <td>Сектор 5.1</td> <td>128,68 – 136,68 м</td> </tr> <tr> <td>Сектор 5.2</td> <td>136,68 – 144,68 м</td> </tr> <tr> <td>Сектор 5.3</td> <td>144,68 – 152,68 м</td> </tr> <tr> <td>Сектор 5.4</td> <td>152,68 – 160,68 м</td> </tr> <tr> <td>Сектор 5.5</td> <td>160,68 – 168,68 м</td> </tr> </table>	Сектор 1	280,87 м	Сектор 2.1	180,87 – 205,87 м	Сектор 2.2	205,87 – 230,87 м	Сектор 2.3	230,87 – 255,87 м	Сектор 2.4	255,87 – 280,87 м	Сектор 3	180,87 м	Сектор 4	130,87 – 180,87 м	Сектор 5.1	128,68 – 136,68 м	Сектор 5.2	136,68 – 144,68 м	Сектор 5.3	144,68 – 152,68 м	Сектор 5.4	152,68 – 160,68 м	Сектор 5.5	160,68 – 168,68 м	<p>1. Подпункт 3 пункта 3 статьи 47 Воздушного кодекса Российской Федерации.</p> <p>2. Подпункт 3 пункта 3 статьи 1 Федерального закона № 135-ФЗ.</p> <p>3. Подпункт «б» пункта 1(1) Положения.</p>
Сектор 1	280,87 м																								
Сектор 2.1	180,87 – 205,87 м																								
Сектор 2.2	205,87 – 230,87 м																								
Сектор 2.3	230,87 – 255,87 м																								
Сектор 2.4	255,87 – 280,87 м																								
Сектор 3	180,87 м																								
Сектор 4	130,87 – 180,87 м																								
Сектор 5.1	128,68 – 136,68 м																								
Сектор 5.2	136,68 – 144,68 м																								
Сектор 5.3	144,68 – 152,68 м																								
Сектор 5.4	152,68 – 160,68 м																								
Сектор 5.5	160,68 – 168,68 м																								

⁵ Постановление Правительства Российской Федерации от 24 ноября 2016 г. № 1240 «Об установлении государственных систем координат, государственной системы высот и государственной гравиметрической системы» (Собрание законодательства Российской Федерации, 2016, № 49, ст. 6907) (далее – постановление Правительства № 1240).

Перечень ограничений использования объектов недвижимости и осуществления деятельности	Обоснование ограничений
Сектор 5.6	168,68 – 176,68 м
Сектор 5.7	176,68 – 184,68 м
Сектор 5.8	184,68 – 192,68 м
Сектор 5.9	192,68 – 200,68 м
Сектор 5.10	200,68 – 208,68 м
Сектор 5.11	208,68 – 216,68 м
Сектор 5.12	216,68 – 224,68 м
Сектор 5.13	224,68 – 232,68 м
Сектор 5.14	232,68 – 240,68 м
Сектор 5.15	240,68 – 248,68 м
Сектор 5.16	248,68 – 256,68 м
Сектор 5.17	256,68 – 264,68 м
Сектор 5.18	264,68 – 272,68 м
Сектор 5.19	272,68 – 280,87 м
Сектор 5.20	132,71 – 140,71 м
Сектор 5.21	140,71 – 148,71 м
Сектор 5.22	148,71 – 156,71 м
Сектор 5.23	156,71 – 164,71 м
Сектор 5.24	164,71 – 172,71 м
Сектор 5.25	172,71 – 180,71 м
Сектор 5.26	180,71 – 188,71 м
Сектор 5.27	188,71 – 196,71 м
Сектор 5.28	196,71 – 204,71 м
Сектор 5.29	204,71 – 212,71 м
Сектор 5.30	212,71 – 220,71 м
Сектор 5.31	220,71 – 228,71 м
Сектор 5.32	228,71 – 236,71 м
Сектор 5.33	236,71 – 244,71 м
Сектор 5.34	244,71 – 252,71 м
Сектор 5.35	252,71 – 260,71 м
Сектор 5.36	260,71 – 268,71 м
Сектор 5.37	268,71 – 276,71 м
Сектор 5.38	276,71 – 280,87 м
Сектор 6.1	126,28 – 136,28 м
Сектор 6.2	136,28 – 146,28 м
Сектор 6.3	146,28 – 156,28 м
Сектор 6.4	156,28 – 166,28 м
Сектор 6.5	166,28 – 176,28 м
Сектор 6.6	176,28 – 186,28 м
Сектор 6.7	186,28 – 198,78 м
Сектор 6.8	198,78 – 211,28 м
Сектор 6.9	211,28 – 223,78 м

Перечень ограничений использования объектов недвижимости и осуществления деятельности	Обоснование ограничений
Сектор 6.10	223,78 – 236,28 м
Сектор 6.11	236,28 – 248,78 м
Сектор 6.12	248,78 – 261,28 м
Сектор 6.13	261,28 – 273,78 м
Сектор 6.14	273,78 – 280,87 м
Сектор 6.15	280,87 м
Сектор 6.2.1	136,28 – 146,28 м
Сектор 6.3.1	146,28 – 156,28 м
Сектор 6.4.1	156,28 – 166,28 м
Сектор 6.5.1	166,28 – 176,28 м
Сектор 6.6.1	176,28 – 186,28 м
Сектор 6.7.1	186,28 – 198,78 м
Сектор 6.8.1	198,78 – 211,28 м
Сектор 6.9.1	211,28 – 223,78 м
Сектор 6.10.1	223,78 – 236,28 м
Сектор 6.11.1	236,28 – 248,78 м
Сектор 6.12.1	248,78 – 261,28 м
Сектор 6.13.1	261,28 – 273,78 м
Сектор 6.14.1	273,78 – 280,87 м
Сектор 6.15.1	280,87 – 280,87 м
Сектор 6.16	130,31 – 140,31 м
Сектор 6.17	140,31 – 150,31 м
Сектор 6.18	150,31 – 160,31 м
Сектор 6.19	160,31 – 170,31 м
Сектор 6.20	170,31 – 180,31 м
Сектор 6.21	180,31 – 190,31 м
Сектор 6.22	190,31 – 202,81 м
Сектор 6.23	202,81 – 215,31 м
Сектор 6.24	215,31 – 227,81 м
Сектор 6.25	227,81 – 240,31 м
Сектор 6.26	240,31 – 252,81 м
Сектор 6.27	252,81 – 265,31 м
Сектор 6.28	265,31 – 277,81 м
Сектор 6.29	277,81 – 280,87 м
Сектор 6.30	280,87 м
Сектор 6.17.1	140,31 – 150,31 м
Сектор 6.18.1	150,31 – 160,31 м
Сектор 6.19.1	160,31 – 170,31 м
Сектор 6.20.1	170,31 – 180,31 м
Сектор 6.21.1	180,31 – 190,31 м
Сектор 6.22.1	190,31 – 202,81 м
Сектор 6.23.1	202,81 – 215,31 м

Перечень ограничений использования объектов недвижимости и осуществления деятельности	Обоснование ограничений
Сектор 6.24.1 215,31 – 227,81 м	
Сектор 6.25.1 227,81 – 240,31 м	
Сектор 6.26.1 240,31 – 252,81 м	
Сектор 6.27.1 252,81 – 265,31 м	
Сектор 6.28.1 265,31 – 277,81 м	
Сектор 6.29.1 277,81 – 280,87 м	
Сектор 6.30.1 280,87 м	

12.4. Четвертая подзона приаэродромной территории аэродрома гражданской авиации Сунтар, в соответствии с постановлением Правительства № 1240 абсолютная высота ограничения объекта устанавливается в Балтийской системе высот 1977 года:

Перечень ограничений использования объектов недвижимости и осуществления деятельности	Обоснование ограничений
<p>1. В пределах четвертой подзоны запрещается размещать объекты, создающие помехи в работе наземных средств и систем обслуживания воздушного движения, навигации, посадки и связи, предназначенных для организации воздушного движения и расположенных вне первой подзоны.</p> <p>2. В пределах четвертой подзоны приаэродромной территории запрещается без согласования с оператором аэродрома размещение объектов, превышающих следующие высотные ограничения (абсолютная высота):</p> <p>Сектор 4.1.1 130,09 м</p> <p>Сектор 4.1.2 137,09 – 139,52 м</p> <p>Сектор 4.1.3 139,52 – 148,25 м</p> <p>Сектор 4.1.4 148,25 – 156,97 м</p> <p>Сектор 4.1.5 156,97 – 165,70 м</p> <p>Сектор 4.1.6 165,70 – 174,43 м</p> <p>Сектор 4.1.7 174,43 – 183,16 м</p> <p>Сектор 4.2.1.1 131,80 м</p> <p>Сектор 4.2.1.2 140,53 – 149,26 м</p> <p>Сектор 4.2.1.3 149,26 – 155,00 м</p> <p>Сектор 4.2.1.4 155,00 – 157,98 м</p> <p>Сектор 4.2.1.5 157,98 – 166,71 м</p> <p>Сектор 4.2.2.1 125,41 м</p> <p>Сектор 4.2.2.2 134,14 – 137,09 м</p> <p>Сектор 4.2.2.3 137,09 – 142,87 м</p>	<p>1. Подпункт 4 пункта 3 статьи 47 Воздушного кодекса Российской Федерации.</p> <p>2. Подпункт 4 пункта 3 статьи 1 Федерального закона № 135-ФЗ.</p> <p>3. Подпункт «в» пункта 1(1) Положения.</p>

Перечень ограничений использования объектов недвижимости и осуществления деятельности	Обоснование ограничений
Сектор 4.2.2.4 142,87 – 151,59 м	
Сектор 4.2.2.5 151,59 – 160,32 м	
Сектор 4.3.1 –	
Сектор 4.3.2 125,41 м	
Сектор 4.3.3 144,87 – 169,15 м	
Сектор 4.3.4 169,15 – 212,90 м	

12.5. Пятая подзона приаэродромной территории аэродрома гражданской авиации гражданской авиации Сунтар:

Перечень ограничений использования объектов недвижимости и осуществления деятельности	Обоснование ограничений
<p>1. В границах пятой подзоны запрещается размещать опасные производственные объекты⁶, функционирование которых может повлиять на безопасность полетов воздушных судов.</p> <p>2. В границах пятой подзоны допускается эксплуатация, строительство, реконструкция, капитальный ремонт, техническое перевооружение, консервация (далее – размещение) опасных производственных объектов при их соответствии установленным в пункте 3 настоящей таблицы ограничениям.</p> <p>3. Максимальные радиусы зон поражения при происшествиях техногенного характера на опасных производственных объектах, находящихся в пятой подзоне приаэродромной территории, в которых размещение таких объектов возможно, не должны достигать: по вертикали – высоты пролета воздушных судов (высота поверхности ограничения препятствий в третьей подзоне приаэродромной территории); по горизонтали – внешних границ первой и второй подзон приаэродромной территории аэродрома.</p> <p>4. При невозможности соблюдения ограничений, предусмотренных пунктом 3 настоящей таблицы, размещение опасных производственных объектов должно выполняться на основании специальных</p>	<p>1. Подпункт 5 пункта 3 статьи 47 Воздушного кодекса Российской Федерации.</p> <p>2. Подпункт 5 пункта 3 статьи 1 Федерального закона № 135-ФЗ.</p> <p>3. Подпункт «г» пункта 1(1) Положения.</p> <p>4. Пункт 4 статьи 3 Федерального закона № 116-ФЗ.</p>

⁶ Пункт 1 статьи 2 Федерального закона от 21 июля 1997 г. № 116-ФЗ «О промышленной безопасности опасных производственных объектов» (далее – Федеральный закон № 116-ФЗ).

<p>технических условий, разработанных для конкретного объекта капитального строительства в соответствии с положениями приказа Минстроя России от 30 ноября 2020 г. № 734/пр «Об утверждении Порядка разработки и согласования специальных технических условий для разработки проектной документации на объект капитального строительства» (зарегистрирован Министерством юстиции Российской Федерации 18 декабря 2020 г., регистрационный № 61581) с изменениями, внесенными приказом Минстроя России от 22 октября 2021 г. № 774/пр (зарегистрирован Министерством юстиции Российской Федерации 29 ноября 2021 г., регистрационный № 66058) (далее – Приказ № 734)⁷.</p>	
--	--

12.6. Шестая подзона приаэродромной территории аэродрома гражданской авиации Сунтар:

Перечень ограничений использования объектов недвижимости и осуществления деятельности	Обоснование ограничений
В границах шестой подзоны запрещается размещать объекты, способствующие привлечению и массовому скоплению птиц.	<ol style="list-style-type: none"> 1. Подпункт 6 пункта 3 статьи 47 Воздушного кодекса Российской Федерации. 2. Подпункт 6 пункта 3 статьи 1 Федерального закона № 135-ФЗ. 3. Подпункт «д» пункта 1(1) Положения.

12.7. Седьмая подзона приаэродромной территории аэродрома гражданской авиации Сунтар.

Перечень ограничений использования объектов недвижимости и осуществления деятельности	Обоснование ограничений
В границах седьмой подзоны ввиду превышения уровня шумового воздействия в зоне запрета строительства нормируемых объектов запрещается размещать:	<ol style="list-style-type: none"> 1. Подпункт 7 пункта 3 статьи 47 Воздушного кодекса Российской Федерации.
а) палаты больниц и санаториев, операционные	<ol style="list-style-type: none"> 2. Подпункт 7 пункта 3

⁷ В соответствии с пунктом 2 Приказа № 734 данный акт действует до 1 сентября 2026 г.

Перечень ограничений использования объектов недвижимости и осуществления деятельности	Обоснование ограничений
<p>больниц;</p> <p>б) кабинеты врачей поликлиник, амбулаторий, диспансеров, больниц, санаториев;</p> <p>в) классные помещения, учебные кабинеты, учительские комнаты, аудитории образовательных организаций, конференц-залы, читальные залы библиотек;</p> <p>г) музыкальные классы;</p> <p>д) жилые комнаты квартир, домов стационарных организаций социального обслуживания, организации для детей-сирот и детей, оставшихся без попечения родителей, спальные помещения в школах-интернатах, дошкольных образовательных организациях, домов отдыха, пансионатов;</p> <p>е) жилые комнаты общежитий и номера гостиниц;</p> <p>ж) территории, непосредственно прилегающие к зданиям больниц и санаториев;</p> <p>з) территории, непосредственно прилегающие к зданиям жилых домов, домов отдыха, пансионатов, домов-интернатов для престарелых и инвалидов, дошкольных образовательных организаций и других образовательных организаций;</p> <p>и) территории, непосредственно прилегающие к зданиям гостиниц и общежитий;</p> <p>к) площадки отдыха, функционально выделенные на территории микрорайонов и групп жилых домов, домов отдыха, пансионатов, стационарных организаций социального обслуживания, организаций для детей-сирот и детей, оставшихся без попечения родителей, площадки дошкольных образовательных организаций и других образовательных организаций.</p>	<p>статьи 1 Федерального закона № 135-ФЗ.</p> <p>3. Подпункт «е» пункта 1(1) Положения.</p> <p>4. Пункт 4 статьи 1, пункт 7 статьи 30 Градостроительного кодекса Российской Федерации.</p> <p>5. Пункт 1 статьи 23 Федерального закона от 30 марта 1999 г. № 52-ФЗ «О санитарно-эпидемиологическом благополучии населения».</p> <p>6. Санитарные правила и нормы СанПиН 1.2.3685-21 «Гигиенические нормативы и требования к обеспечению безопасности и (или) безвредности для человека факторов среды обитания», утвержденные постановлением № 2.</p>