



МИНИСТЕРСТВО ТРАНСПОРТА РОССИЙСКОЙ ФЕДЕРАЦИИ
ФЕДЕРАЛЬНОЕ АГЕНТСТВО ВОЗДУШНОГО ТРАНСПОРТА

(РОСАВИАЦИЯ)

ПРИКАЗ

МИНИСТЕРСТВО ЮСТИЦИИ РОССИЙСКОЙ ФЕДЕРАЦИИ

21 марта 2023 г.

ЗАРЕГИСТРИРОВАНО № 152-П

Москва

Регистрационный № 73984

от "24" июня 2023 г.

Об установлении приаэродромной территории аэродрома
гражданской авиации Усть-Кут

В соответствии со статьей 47 Воздушного кодекса Российской Федерации, подпунктом «в» пункта 2 Положения о приаэродромной территории, утвержденного постановлением Правительства Российской Федерации от 2 декабря 2017 г. № 1460, п р и к а з ы в а ю:

1. Установить приаэродромную территорию аэродрома гражданской авиации Усть-Кут согласно приложению к настоящему приказу.
2. Настоящий приказ действует в течение срока, указанного в пункте 4 постановления Правительства Российской Федерации от 2 декабря 2017 г. № 1460 «Об утверждении Положения о приаэродромной территории и Правил разрешения разногласий, возникающих между высшими исполнительными органами государственной власти субъектов Российской Федерации, уполномоченными Правительством Российской Федерации федеральными органами исполнительной власти и Федеральной службой по надзору в сфере защиты прав потребителей и благополучия человека при согласовании проекта акта об установлении приаэродромной территории и при определении границ седьмой подзоны приаэродромной территории».

Руководитель

А.В. Нерадько

Приложение
к приказу Росавиации
от 21 марта 2023 № 152-17

Приаэродромная территория аэродрома гражданской авиации Усть-Кут

I. Общие положения

1. Граница приаэродромной территории аэродрома гражданской авиации Усть-Кут установлена путем наложения границ семи подзон.

2. В подзонах приаэродромной территории аэродрома гражданской авиации Усть-Кут устанавливаются следующие ограничения использования земельных участков и (или) расположенных на них объектов недвижимости и осуществления экономической и иной деятельности (далее – ограничения использования объектов недвижимости и осуществления деятельности)¹:

первая подзона, в которой запрещается размещать объекты, не предназначенные для организации и обслуживания воздушного движения и воздушных перевозок, обеспечения взлета, посадки, руления и стоянки воздушных судов;

вторая подзона, в которой запрещается размещать объекты, не предназначенные для обслуживания пассажиров и обработки багажа, грузов и почты, обслуживания воздушных судов, хранения авиационного топлива и заправки воздушных судов, обеспечения энергоснабжения, а также объекты, не относящиеся к инфраструктуре аэропорта;

третья подзона, в которой запрещается размещать объекты, высота которых превышает ограничения, установленные уполномоченным Правительством

¹ Статья 47 Воздушного кодекса Российской Федерации; пункт 1(1) Положения о приаэродромной территории, утвержденного постановлением Правительства Российской Федерации от 2 декабря 2017 г. № 1460 (далее соответственно – постановление № 1460, Положение), в соответствии с пунктом 4 постановления № 1460 данный акт действует до 1 сентября 2029 г.

Российской Федерации федеральным органом исполнительной власти при установлении соответствующей приаэродромной территории;

четвертая подзона, в которой запрещается размещать объекты, создающие помехи в работе наземных объектов средств и систем обслуживания воздушного движения, навигации, посадки и связи, предназначенных для организации воздушного движения и расположенных вне первой подзоны;

пятая подзона, в которой запрещается размещать опасные производственные объекты, функционирование которых может повлиять на безопасность полетов воздушных судов;

шестая подзона, в которой запрещается размещать объекты, способствующие привлечению и массовому скоплению птиц;

седьмая подзона, в которой в целях предотвращения негативного физического воздействия устанавливается перечень ограничений использования земельных участков, определенный в соответствии с земельным законодательством с учетом положений Воздушного кодекса Российской Федерации. При этом под указанным негативным физическим воздействием понимается несоответствие эквивалентного уровня звука, возникающего в связи с полетами воздушных судов, санитарно-эпидемиологическим требованиям².

3. Настоящее приложение включает³:

² Постановление Главного государственного санитарного врача Российской Федерации от 28 января 2021 г. № 2 «Об утверждении санитарных правил и норм СанПиН 1.2.3685-21 «Гигиенические нормативы и требования к обеспечению безопасности и (или) безвредности для человека факторов среды обитания» (зарегистрировано Министерством юстиции Российской Федерации 29 января 2021 г., регистрационный № 62296) с изменениями, внесенными постановлением Главного государственного санитарного врача Российской Федерации от 30 декабря 2022 г. № 24 (зарегистрировано Министерством юстиции Российской Федерации 9 марта 2023 г., регистрационный № 72558) (далее – постановление № 2), в соответствии с пунктом 3 постановления № 2 данный акт действует до 1 марта 2027 г.; постановление Главного государственного санитарного врача Российской Федерации от 28 января 2021 г. № 3 «Об утверждении санитарных правил и норм СанПиН 2.1.3684-21 «Санитарно-эпидемиологические требования к содержанию территорий городских и сельских поселений, к водным объектам, питьевой воде и питьевому водоснабжению, атмосферному воздуху, почвам, жилым помещениям, эксплуатации производственных, общественных помещений, организации и проведению санитарно-противоэпидемических (профилактических) мероприятий» (зарегистрировано Министерством юстиции Российской Федерации 29 января 2021 г., регистрационный № 62297) с изменениями, внесенными постановлениями Главного государственного санитарного врача Российской Федерации от 26 июня 2021 г. № 16 (зарегистрировано Министерством юстиции Российской Федерации 7 июля 2021 г., регистрационный № 64146), от 14 декабря 2021 г. № 37 (зарегистрировано Министерством юстиции Российской Федерации 30 декабря 2021 г., регистрационный № 66692), от 14 февраля 2022 г. № 6 (зарегистрировано Министерством юстиции Российской Федерации 17 февраля 2022 г., регистрационный № 67331) (далее – постановление № 3), в соответствии с пунктом 3 постановления № 3 данный акт действует до 1 марта 2027 г.

³ Статья 47 Воздушного кодекса Российской Федерации, пункт 3 Положения.

текстовое и графическое описания местоположения границ приаэродромной территории и выделенных на ней семи подзон и зон (секторов) внутри указанных подзон;

перечень координат характерных точек границ в системе координат, используемой для ведения Единого государственного реестра недвижимости (далее – перечень координат характерных точек границ);

перечень ограничений использования земельных участков и (или) расположенных на них объектов недвижимости и осуществления экономической и иной деятельности в соответствии с Воздушным кодексом Российской Федерации.

II. Описание границ приаэродромной территории аэродрома гражданской авиации Усть-Кут

4. Описание границ приаэродромной территории аэродрома гражданской авиации Усть-Кут в соответствии с подпунктом «а» пункта 3 Положения включает перечень координат характерных точек границ.

4.1. Граница приаэродромной территории аэродрома гражданской авиации Усть-Кут установлена по границе наиболее удалённых от контрольной точки аэродрома (далее – КТА) внешних границ подзон.

4.2. Перечень координат характерных точек границ приаэродромной территории аэродрома гражданской авиации Усть-Кут приведен в таблице 1.1.

Таблица 1.1

Обозначение характерных точек границ	Координаты в (МСК-38 зона 4)	
	X	Y
1	911206.00	4205980.51
2	901795.83	4219219.57
3	902106.88	4219444.39
4	902520.22	4219765.76
5	902922.08	4220101.37
6	903311.99	4220450.80
7	903689.46	4220813.62
8	904054.04	4221189.39
9	904405.29	4221577.66
10	904742.77	4221977.95
11	905066.07	4222389.78

12	905374.80	4222812.63
13	905668.59	4223246.01
14	905947.07	4223689.37
15	906209.92	4224142.18
16	906456.79	4224603.89
17	906687.41	4225073.93
18	906901.47	4225551.74
19	907098.74	4226036.72
20	907278.95	4226528.29
21	907441.90	4227025.86
22	907587.39	4227528.80
23	907715.23	4228036.52
24	907825.28	4228548.39
25	907917.40	4229063.78
26	907991.47	4229582.08
27	908047.41	4230102.65
28	908085.15	4230624.85
29	908104.64	4231148.05
30	908105.86	4231671.61
31	908088.81	4232194.89
32	908053.50	4232717.26
33	907999.99	4233238.08
34	907928.33	4233756.71
35	907838.62	4234272.53
36	907776.20	4234569.60
37	907693.12	4235047.29
38	907585.46	4235559.66
39	907459.98	4236067.96
40	907316.84	4236571.57
41	907156.22	4237069.88
42	906978.30	4237562.28
43	906783.30	4238048.17
44	906571.47	4238526.95
45	906343.05	4238998.06
46	906098.34	4239460.90
47	905837.62	4239914.92
48	905561.21	4240359.57
49	905269.46	4240794.30
50	904962.71	4241218.58
51	904641.34	4241631.90
52	904305.75	4242033.74
53	903956.33	4242423.64

54	903593.52	4242801.10
55	903217.76	4243165.67
56	902829.50	4243516.90
57	902429.23	4243854.37
58	902017.42	4244177.66
59	901594.58	4244486.39
60	901161.22	4244780.17
61	900717.87	4245058.65
62	900265.08	4245321.48
63	899803.39	4245568.36
64	899333.36	4245798.97
65	898855.58	4246013.03
66	898370.61	4246210.30
67	897879.05	4246390.51
68	897381.51	4246553.47
69	896878.58	4246698.96
70	896370.88	4246826.81
71	895859.03	4246936.86
72	895343.65	4247028.98
73	894825.37	4247103.07
74	894304.82	4247159.01
75	893782.63	4247196.76
76	893259.45	4247216.26
77	892735.90	4247217.50
78	892212.63	4247200.46
79	891690.27	4247165.16
80	891169.46	4247111.66
81	890650.84	4247040.02
82	890135.03	4246950.32
83	889622.67	4246842.68
84	889114.37	4246717.22
85	888610.76	4246574.10
86	888128.57	4246418.70
87	883216.44	4261288.25
88	874918.52	4257088.93
89	884030.86	4244268.68
90	883963.73	4244220.13
91	883550.41	4243898.77
92	883148.55	4243563.19
93	882758.65	4243213.79
94	882381.17	4242850.99
95	882016.59	4242475.24

96	881665.35	4242087.00
97	881327.86	4241686.73
98	881004.55	4241274.93
99	880695.81	4240852.10
100	880402.02	4240418.75
101	880123.52	4239975.41
102	879860.67	4239522.62
103	879613.78	4239060.93
104	879383.15	4238590.91
105	879169.07	4238113.12
106	878971.79	4237628.16
107	878791.56	4237136.60
108	878628.59	4236639.05
109	878483.08	4236136.12
110	878355.21	4235628.42
111	878245.14	4235116.56
112	878153.00	4234601.17
113	878078.91	4234082.88
114	878022.94	4233562.32
115	877985.18	4233040.13
116	877965.67	4232516.93
117	877964.42	4231993.37
118	877981.45	4231470.09
119	878016.73	4230947.72
120	878070.22	4230426.89
121	878141.86	4229908.25
122	878231.55	4229392.43
123	878293.01	4229099.82
124	878377.01	4228617.65
125	878484.65	4228105.27
126	878610.10	4227596.96
127	878753.22	4227093.34
128	878913.83	4226595.02
129	879091.73	4226102.60
130	879286.71	4225616.69
131	879498.53	4225137.89
132	879726.93	4224666.77
133	879971.63	4224203.90
134	880232.34	4223749.86
135	880508.73	4223305.19
136	880800.48	4222870.44
137	881107.22	4222446.14

138	881428.58	422032.80
139	881764.17	4221630.92
140	882113.58	4221241.00
141	882476.39	4220863.52
142	882852.16	4220498.93
143	883240.41	4220147.67
144	883640.70	4219810.17
145	884052.51	4219486.86
146	884475.36	4219178.11
147	884908.73	4218884.30
148	885352.08	4218605.80
149	885804.89	4218342.95
150	886266.59	4218096.05
151	886736.64	4217865.42
152	887214.44	4217651.34
153	887699.42	4217454.06
154	888191.00	4217273.82
155	888688.56	4217110.86
156	889191.51	4216965.35
157	889699.23	4216837.49
158	890211.10	4216727.43
159	890726.51	4216635.30
160	891244.81	4216561.21
161	891765.39	4216505.25
162	892287.60	4216467.50
163	892810.81	4216448.00
164	893334.38	4216446.77
165	893857.68	4216463.81
166	894380.06	4216499.10
167	894900.89	4216552.61
168	895419.54	4216624.26
169	895935.37	4216713.96
170	896447.76	4216821.62
171	896956.08	4216947.09
172	897459.71	4217090.22
173	897813.25	4217204.19
174	902908.08	4201781.19
1	911206.00	4205980.51

4.3. Перечень кадастровых кварталов, в границах территорий которых полностью или частично расположена приаэродромная территория аэродрома гражданской авиации Усть-Кут, приведен в таблице 1.2.

Таблица 1.2

№ строки	Номера кадастровых кварталов					
	1	2	3	4	5	6
1	38:18:000000	38:18:193401	38:18:000010	38:18:000017	38:18:000018	38:18:000021
2	38:18:000022	38:18:000134	38:18:000432	38:18:010101	38:18:010102	38:18:010103
3	38:18:010201	38:18:010202	38:18:010203	38:18:010204	38:18:010205	38:18:010301
4	38:18:010302	38:18:010401	38:18:010501	38:18:010632	38:18:020101	38:18:020102
5	38:18:020103	38:18:020201	38:18:020202	38:18:020203	38:18:020204	38:18:020205
6	38:18:020206	38:18:020207	38:18:020208	38:18:020209	38:18:020210	38:18:020301
7	38:18:020302	38:18:020303	38:18:020304	38:18:020305	38:18:020401	38:18:020402
8	38:18:020403	38:18:020404	38:18:020405	38:18:020406	38:18:030101	38:18:030102
9	38:18:030103	38:18:030104	38:18:030201	38:18:030202	38:18:030203	38:18:030204
10	38:18:030301	38:18:030302	38:18:030401	38:18:030402	38:18:030501	38:18:030502
11	38:18:040101	38:18:040102	38:18:040103	38:18:040104	38:18:040105	38:18:040106
12	38:18:040107	38:18:040108	38:18:040201	38:18:040202	38:18:040301	38:18:040401
13	38:18:040501	38:18:040601	38:18:040602	38:18:050101	38:18:050201	38:18:050202
14	38:18:050203	38:18:050301	38:18:050302	38:18:060101	38:18:060102	38:18:060103
15	38:18:060104	38:18:060105	38:18:060201	38:18:070101	38:18:070201	38:18:090101
16	38:18:090202	38:18:090203	38:18:090204	38:18:090301	38:18:090302	38:18:090434
17	38:18:100101	38:18:100201	38:18:100202	38:18:100203	38:18:100204	38:18:100205
18	38:18:100206	38:18:100207	38:18:100208	38:18:100209	38:18:100210	38:18:100211
19	38:18:100301	38:18:100434	38:18:112701	38:18:112801	38:18:112901	38:18:113001
20	38:18:113101	38:18:113201	38:18:151901	38:18:152001	38:18:152101	38:18:152201
21	38:18:152301	38:18:152401	38:18:152501	38:18:152502	38:18:153201	38:18:155201
22	38:18:155301	38:18:155401	38:18:155501	38:18:156301	38:18:156401	38:18:156501
23	38:18:156502	38:18:156601	38:18:156701	38:18:156801	38:18:156901	38:18:156902
24	38:18:157001	38:18:193401	38:18:194001	38:18:194101	38:18:194502	38:00:000000
25	38:18:194301	38:18:194401	38:18:080101	38:18:194301	—	—

4.4. Приаэродромная территория аэродрома гражданской авиации Усть-Кут полностью или частично расположена в границах муниципальных образований и населённых пунктов, приведенных в таблице 1.3.

Таблица 1.3









№ п/п	Муниципальное образование
1	Городское поселение Усть-Кутское
2	Городское поселение Звездинское
3	Городское поселение Янтальское
4	Сельское поселение Подымахинское

4.5. Графическое изображение границ приаэродромной территории аэродрома гражданской авиации Усть-Кут приведено на схеме 1.

Схема 1



Условные обозначения:

- | | | | | | |
|---|------------------|---|---------------------|---|-----------------------------|
|  | - первая подзона |  | - четвертая подзона |  | - седьмая подзона |
|  | - вторая подзона |  | - пятая подзона |  | - приаэродромная территория |
|  | - третья подзона |  | - шестая подзона | | |

5. Описание границ первой подзоны:

5.1. Первая подзона приаэродромной территории аэродрома гражданской авиации Усть-Кут выделена по внешним границам земельных участков, предоставленных для размещения и эксплуатации зданий, сооружений и оборудования, подлежащих размещению в указанной подзоне, отграничивающим такие земельные участки от земельных участков, предназначенных для иных целей.

5.2. Перечень координат характерных точек границ первой подзоны приаэродромной территории аэродрома гражданской авиации Усть-Кут приведен в таблице 2.1.

Таблица 2.1

Обозначение характерных точек границ	Координаты МСК-38 зона 4	
	X	Y
1	894045.63	4229469.67
2	894090.65	4229377.93
3	894128.56	4229314.49
4	894170.61	4229334.42
5	894219.61	4229354.55
6	894148.57	4229521.49
1	894045.63	4229469.67
7	891964.88	4233329.92
8	892028.88	4233359.92
9	892136.86	4233423.91
10	892111.87	4233473.91
11	892019.88	4233423.92
12	892042.88	4233377.91
13	892019.87	4233363.92
14	891960.88	4233337.91
7	891964.88	4233329.92
15	890718.99	4235951.56
16	890940.97	4236070.04
17	890805.99	4236328.06

18	890584.01	4236212.07
15	890718.99	4235951.56
19	893813.85	4230116.35
20	893709.85	4230412.35
21	893643.85	4230593.86
22	893571.85	4230722.35
23	893316.84	4231235.86
24	893301.84	4231354.86
25	893295.83	4231407.86
26	893281.84	4231440.86
27	893304.84	4231425.86
28	893347.83	4231426.86
29	893400.83	4231492.86
30	893360.83	4231547.86
31	893345.83	4231546.86
32	893238.24	4231505.53
33	893217.84	4231494.86
34	893151.84	4231614.86
35	893079.84	4231907.87
36	892994.84	4232069.86
37	892989.83	4232126.93
38	893013.16	4232133.29
39	893034.71	4232192.47
40	893034.72	4232192.48
41	893040.73	4232246.23
42	893008.92	4232282.81
43	892921.84	4232264.87
44	892829.84	4232330.37
45	892764.84	4232441.87
46	892708.85	4232554.88
47	892599.85	4232770.88
48	892518.85	4232844.89
49	892409.86	4232785.90

50	892389.86	4232705.89
51	892451.86	4232532.89
52	892484.86	4232305.88
53	892487.86	4232195.88
54	892500.86	4232106.88
55	892550.86	4232106.88
56	892557.86	4232168.88
57	892645.85	4232127.87
58	892739.85	4231969.88
59	892941.65	4231593.36
60	892913.05	4231562.86
61	892821.86	4231503.87
62	892809.36	4231468.37
63	892839.85	4231372.37
64	892884.06	4231271.07
65	892964.36	4231121.37
66	893052.36	4230963.66
67	893025.66	4230899.87
68	893013.26	4230892.86
69	892991.86	4230882.36
70	892976.17	4230820.09
71	893066.18	4230638.69
72	893124.18	4230600.79
73	893480.66	4230497.28
74	893483.48	4230475.83
75	893681.86	4230029.86
76	893777.86	4230073.92
77	893803.86	4230085.85
19	893813.85	4230116.35

5.3. Муниципальное образование, в границах территории которого полностью или частично расположена первая подзона приаэродромной территории аэродрома гражданской авиации Усть-Кут: Усть-Кутское городское поселение.

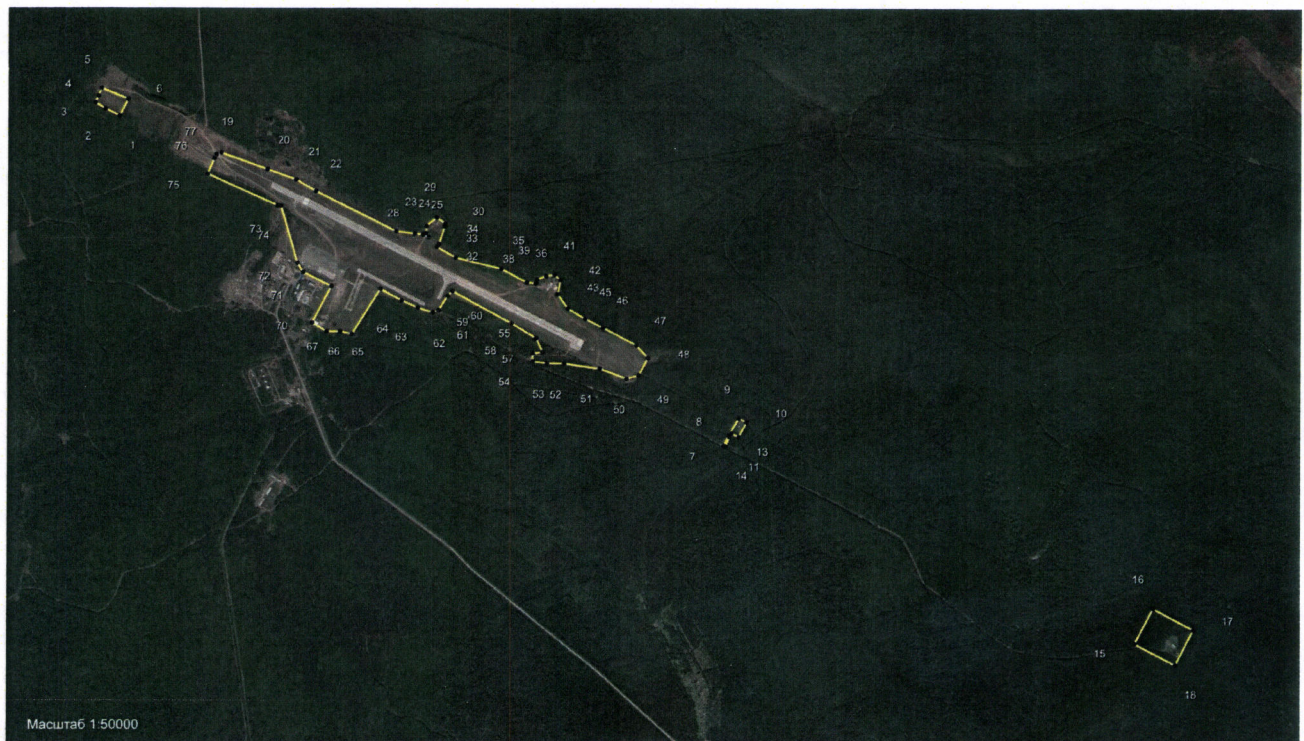
5.4. Перечень кадастровых кварталов, в границах территорий которых полностью или частично расположена первая подзона приаэродромной территории аэродрома гражданской авиации Усть-Кут, приведен в таблице 2.2.

Таблица 2.2

№ строки	Номера кадастровых кварталов			
	1	2	3	4
1	38:18:000000:768	38:18:193401:103	38:18:193401:105	38:18:193401:106
2	38:18:193401:11	38:18:193401:12	38:18:193401:123	38:18:193401:128
3	38:18:193401:13	38:18:193401:132	38:18:193401:19	38:18:193401:32
4	38:18:193401:33	38:18:193401:9	-	-

5.5. Графическое изображение границ первой подзоны приаэродромной территории аэродрома гражданской авиации Усть-Кут приведено на схеме 2.

Схема 2



6. Описание границ второй подзоны:

6.1. Вторая подзона приаэродромной территории аэродрома гражданской авиации Усть-Кут выделена по внешним границам земельных участков, предоставленных для размещения и эксплуатации зданий, сооружений и оборудования, подлежащих размещению в указанной подзоне, отграничивающим такие земельные участки от земельных участков, предназначенных для иных целей.

6.2. Перечень координат характерных точек границ второй подзоны приаэродромной территории аэродрома гражданской авиации Усть-Кут приведен в таблице 3.1.

Таблица 3.1

Обозначение характерных точек границ	Координаты МСК-38 зона 4	
	X	Y
1	893328.57	4230541.44
2	893124.18	4230600.79
3	893066.18	4230638.69
4	892986.17	4230820.09
5	892749.16	4230693.53
6	892693.79	4230789.97
7	892663.71	4230689.72
8	892696.89	4230629.43
9	892706.38	4230632.69
10	892759.05	4230657.01
11	892764.77	4230647.57
12	892783.58	4230635.56
13	892785.85	4230632.65
14	892815.84	4230571.72
15	892822.49	4230566.79
16	892845.18	4230523.29
17	892849.78	4230514.47
18	892938.19	4230560.82
19	893000.69	4230591.04

20	893012.59	4230566.44
21	893007.48	4230563.79
22	892981.63	4230549.12
23	892982.45	4230547.48
24	892994.73	4230523.27
25	893025.16	4230478.84
26	893038.35	4230400.14
27	893047.73	4230401.46
28	893048.72	4230364.90
29	893100.35	4230422.92
30	893126.41	4230441.40
31	893125.74	4230442.59
32	893193.87	4230491.39
1	893328.57	4230541.44

6.3. Муниципальное образование, в границах территории которого полностью или частично расположена вторая подзона приаэродромной территории аэродрома гражданской авиации Усть-Кут: Усть-Кутское городское поселение.

6.4. Перечень кадастровых кварталов, в границах территорий которых полностью или частично расположена вторая подзона приаэродромной территории аэродрома гражданской авиации Усть-Кут, приведен в таблице 3.2.

Таблица 3.2

№ строки	Номера кадастровых кварталов			
	1	2	3	4
1	38:18:000000:768	38:18:193401:102	38:18:193401:119	38:18:193401:125
2	38:18:193401:129	38:18:193401:15	38:18:193401:21	38:18:193401:25
3	38:18:193401:26	38:18:193401:28	38:18:193401:37	38:18:193401:39
4	38:18:193401:99	-	-	-

6.5. Графическое изображение границ второй подзоны приаэродромной территории аэродрома гражданской авиации Усть-Кут приведено на схеме 3.

Схема 3



7. Описание границ третьей подзоны:

7.1. Третья подзона приаэродромной территории аэродрома гражданской авиации Усть-Кут выделена в границах полос воздушных подходов, установленных в соответствии с Федеральными правилами использования воздушного пространства Российской Федерации, утвержденными постановлением Правительства Российской Федерации от 11 марта 2010 г. № 138 (далее – постановление № 138)⁴, и с учетом ограничительных поверхностей аэродрома в соответствии с Федеральными авиационными правилами «Требования, предъявляемые к аэродромам, предназначенным для взлета, посадки, руления и стоянки гражданских воздушных судов», утвержденными приказом Министерства транспорта Российской Федерации от 25 августа 2015 г. № 262 (зарегистрирован Министерством юстиции Российской Федерации 9 октября 2015 г., регистрационный № 39264), с изменениями, внесенными приказом Министерства транспорта Российской Федерации от 24 ноября 2017 г. № 495 (зарегистрирован Министерством юстиции Российской Федерации 21 декабря 2017 г., регистрационный № 49344) (далее – ФАП-262).

7.2. Перечень координат характерных точек границ третьей подзоны приаэродромной территории аэродрома гражданской авиации Усть-Кут приведен в таблице 4.1.

Таблица 4.1

Обозначение характерных точек границ	Координаты МСК-38 зона 4	
	X	Y
1	902908.08	4201781.19
2	911206.00	4205980.51
3	901795.83	4219219.57
4	902106.88	4219444.39
5	902520.22	4219765.76
6	902922.08	4220101.37
7	903311.99	4220450.80

⁴ В соответствии с пунктом 3 постановления № 138 данный акт действует до 1 ноября 2026 г.

8	903689.46	4220813.62
9	904054.04	4221189.39
10	904405.29	4221577.66
11	904742.77	4221977.95
12	905066.07	4222389.78
13	905374.80	4222812.63
14	905668.59	4223246.01
15	905947.07	4223689.37
16	906209.92	4224142.18
17	906456.79	4224603.89
18	906687.41	4225073.93
19	906901.47	4225551.74
20	907098.74	4226036.72
21	907278.95	4226528.29
22	907441.90	4227025.86
23	907587.39	4227528.80
24	907715.23	4228036.52
25	907825.28	4228548.39
26	907917.40	4229063.78
27	907991.47	4229582.08
28	908047.41	4230102.65
29	908085.15	4230624.85
30	908104.64	4231148.05
31	908105.86	4231671.61
32	908088.81	4232194.89
33	908053.50	4232717.26
34	907999.99	4233238.08
35	907928.33	4233756.71
36	907838.62	4234272.53
37	907730.96	4234784.90
38	907605.48	4235293.20
39	907462.34	4235796.81
40	907301.71	4236295.12

41	907123.79	4236787.52
42	906928.80	4237273.41
43	906716.96	4237752.20
44	906488.55	4238223.30
45	906243.83	4238686.14
46	905983.11	4239140.16
47	905706.71	4239584.81
48	905414.95	4240019.54
49	905108.20	4240443.82
50	904786.83	4240857.14
51	904451.24	4241258.99
52	904101.82	4241648.88
53	903739.01	4242026.34
54	903363.25	4242390.91
55	902974.99	4242742.15
56	902574.71	4243079.62
57	902162.90	4243402.91
58	901740.06	4243711.64
59	901306.70	4244005.42
60	900863.36	4244283.89
61	900410.56	4244546.73
62	899948.87	4244793.60
63	899478.85	4245024.21
64	899001.06	4245238.28
65	898516.09	4245435.54
66	898024.54	4245615.76
67	897526.99	4245778.71
68	897024.06	4245924.20
69	896516.36	4246052.05
70	896004.51	4246162.11
71	895489.13	4246254.23
72	894970.85	4246328.31
73	894450.30	4246384.26

74	893928.11	4246422.01
75	893404.92	4246441.51
76	892881.37	4246442.74
77	892358.10	4246425.70
78	891835.74	4246390.41
79	891314.93	4246336.91
80	890796.31	4246265.27
81	890280.50	4246175.57
82	889768.14	4246067.93
83	889259.84	4245942.46
84	888756.23	4245799.34
85	888373.87	4245676.10
86	888216.44	4261288.25
87	874918.52	4257088.93
88	884444.02	4243687.42
89	884109.20	4243445.37
90	883695.87	4243124.02
91	883294.01	4242788.43
92	882904.11	4242439.03
93	882526.64	4242076.23
94	882162.06	4241700.48
95	881810.81	4241312.24
96	881473.33	4240911.97
97	881150.02	4240500.17
98	880841.28	4240077.34
99	880547.48	4239643.99
100	880268.99	4239200.64
101	880006.13	4238747.85
102	879759.24	4238286.17
103	879528.61	4237816.14
104	879314.53	4237338.36
105	879117.25	4236853.39
106	878937.02	4236361.83

107	878774.05	4235864.29
108	878628.54	4235361.35
109	878500.67	4234853.65
110	878390.60	4234341.79
111	878298.46	4233826.40
112	878224.37	4233308.11
113	878168.40	4232787.55
114	878130.64	4232265.36
115	878111.13	4231742.16
116	878109.88	4231218.60
117	878126.91	4230695.31
118	878162.19	4230172.94
119	878215.68	4229652.12
120	878287.32	4229133.48
121	878377.01	4228617.65
122	878484.65	4228105.27
123	878610.10	4227596.96
124	878753.22	4227093.34
125	878913.83	4226595.02
126	879091.73	4226102.60
127	879286.71	4225616.69
128	879498.53	4225137.89
129	879726.93	4224666.77
130	879971.63	4224203.90
131	880232.34	4223749.86
132	880508.73	4223305.19
133	880800.48	4222870.44
134	881107.22	4222446.14
135	881428.58	4222032.80
136	881764.17	4221630.92
137	882113.58	4221241.00
138	882476.39	4220863.52
139	882852.16	4220498.93

140	883240.41	4220147.67
141	883640.70	4219810.17
142	884052.51	4219486.86
143	884475.36	4219178.11
144	884908.73	4218884.30
145	885352.08	4218605.80
146	885804.89	4218342.95
147	886266.59	4218096.05
148	886736.64	4217865.42
149	887214.44	4217651.34
150	887699.42	4217454.06
151	888191.00	4217273.82
152	888688.56	4217110.86
153	889191.51	4216965.35
154	889699.23	4216837.49
155	890211.10	4216727.43
156	890726.51	4216635.30
157	891244.81	4216561.21
158	891765.39	4216505.25
159	892287.60	4216467.50
160	892810.81	4216448.00
161	893334.38	4216446.77
162	893857.68	4216463.81
163	894380.06	4216499.10
164	894900.89	4216552.61
165	895419.54	4216624.26
166	895935.37	4216713.96
167	896447.76	4216821.62
168	896956.08	4216947.09
169	897459.71	4217090.22
170	897813.25	4217204.19
1	902908.08	4201781.19

7.3. Графическое изображение внешних границ третьей подзоны приаэродромной территории аэродрома гражданской авиации Усть-Кут приведено на схеме 4.

Схема 4



7.4. Перечень кадастровых кварталов, в границах территорий которых полностью или частично расположена третья подзона приаэродромной территории аэродрома гражданской авиации Усть-Кут, приведен в таблице 4.2.

Таблица 4.2

№ строки	Номера кадастровых кварталов				
	1	2	3	4	5
1	38:18:000000	38:18:000010	38:18:000017	38:18:000018	38:18:000021
2	38:18:000022	38:18:000134	38:18:000432	38:18:010101	38:18:010102
3	38:18:010103	38:18:010201	38:18:010202	38:18:010203	38:18:010204
4	38:18:010205	38:18:010301	38:18:010302	38:18:010401	38:18:010501
5	38:18:010632	38:18:020101	38:18:020102	38:18:020103	38:18:020201

6	38:18:020202	38:18:020203	38:18:020204	38:18:020205	38:18:020206
7	38:18:020207	38:18:020208	38:18:020209	38:18:020210	38:18:020301
8	38:18:020302	38:18:020303	38:18:020304	38:18:020305	38:18:020401
9	38:18:020402	38:18:020403	38:18:020404	38:18:020405	38:18:020406
10	38:18:030101	38:18:030102	38:18:030103	38:18:030104	38:18:030201
11	38:18:030202	38:18:030203	38:18:030204	38:18:030301	38:18:030302
12	38:18:030401	38:18:030402	38:18:030501	38:18:030502	38:18:040101
13	38:18:040102	38:18:040103	38:18:040104	38:18:040105	38:18:040106
14	38:18:040107	38:18:040108	38:18:040201	38:18:040202	38:18:040301
15	38:18:040401	38:18:040501	38:18:040601	38:18:040602	38:18:050101
16	38:18:050201	38:18:050202	38:18:050203	38:18:050301	38:18:050302
17	38:18:060101	38:18:060102	38:18:060103	38:18:060104	38:18:060105
18	38:18:060201	38:18:070101	38:18:070201	38:18:090101	38:18:090202
19	38:18:090203	38:18:090204	38:18:090301	38:18:090302	38:18:090434
20	38:18:100101	38:18:100201	38:18:100202	38:18:100203	38:18:100204
21	38:18:100205	38:18:100206	38:18:100207	38:18:100208	38:18:100209
22	38:18:100210	38:18:100211	38:18:100301	38:18:100434	38:18:112701
23	38:18:112801	38:18:112901	38:18:113001	38:18:113101	38:18:113201
24	38:18:151901	38:18:152001	38:18:152101	38:18:152201	38:18:152301
25	38:18:152401	38:18:152501	38:18:152502	38:18:153201	38:18:155201
26	38:18:155301	38:18:155401	38:18:155501	38:18:156301	38:18:156401
27	38:18:156501	38:18:156502	38:18:156601	38:18:156701	38:18:156801
28	38:18:156901	38:18:156902	38:18:157001	38:18:193401	38:18:194001
29	38:18:194101	38:18:194502	-	-	-

7.5. Муниципальные образования, в границах территорий которых полностью или частично расположена третья подзона приаэродромной территории аэродрома гражданской авиации Усть-Кут, приведены в таблице 4.3.

Таблица 4.3

№ п/п	Муниципальное образование
1	Звезднинское городское поселение
2	Подымахинское сельское поселение
3	Усть-Кутское городское поселение
4	Янтальское городское поселение

7.6. Перечень координат границ секторов третьей подзоны приаэродромной территории аэродрома гражданской авиации Усть-Кут с указанием абсолютных высот (далее – Абс. высота) в секторах приведен в таблице 4.4.

Таблица 4.4

Сектор	Абс. высота, м	Поворотные точки		
		№	Координаты, (МСК-38, зона 4)	
			X	Y
Ia	663,1 - 673,1	1	892456.93	4232989.63
		2	892527.94	4232791.00
		3	892581.62	4232818.13
		4	892712.76	4232558.71
		5	892554.25	4233038.87
Iб	673,1 - 683,1	1	892456.93	4232989.63
		2	892554.25	4233038.87
		3	892395.74	4233519.01
		4	892287.28	4233464.14
		1	892456.93	4232989.63
Iв	683,1 - 693,1	1	892287.28	4233464.14
		2	892395.74	4233519.01
		3	892237.22	4233999.17
		4	892117.64	4233938.67
		1	892287.28	4233464.14
Iг	693,1 - 703,1	1	892117.64	4233938.67
		2	892237.22	4233999.17
		3	892078.71	4234479.33
		4	891947.99	4234413.19

Сектор	Абс. высота, м	Поворотные точки		
		№	Координаты, (МСК-38, зона 4)	
			X	Y
Iд	703,1 - 713,1	1	891947.99	4234413.19
		2	892078.71	4234479.33
		3	891920.19	4234959.48
		4	891778.34	4234887.71
Iе	713,1 - 717	1	891947.99	4234413.19
		1	891778.34	4234887.71
		2	891920.19	4234959.48
		3	891856.30	4235153.02
2а	663,1 - 673,1	4	891709.90	4235079.15
		1	891778.34	4234887.71
		1	892249.53	4232884.70
		2	892152.21	4232835.46
		3	892444.51	4232422.99
2б	673,1 - 683,1	4	892313.36	4232682.43
		5	892367.03	4232709.56
		1	892249.53	4232884.70
2в	673,1 - 683,1	1	891968.86	4233303.03
		2	891859.92	4233247.92
		3	892152.21	4232835.46

Сектор	Абс. высота, м	Поворотные точки		
		№	Координаты, (МСК-38, зона 4)	
			X	Y
		4	892249.53	4232884.70
		1	891968.86	4233303.03
2в	683,1 - 693,1	1	891688.18	4233721.38
		2	891567.63	4233660.39
		3	891859.92	4233247.92
		4	891968.86	4233303.03
		1	891688.18	4233721.38
2г	693,1 - 703,1	1	891407.50	4234139.73
		2	891275.33	4234072.86
		3	891567.63	4233660.39
		4	891688.18	4233721.38
		1	891407.50	4234139.73
2д	703,1 - 713,1	1	891126.83	4234558.08
		2	890983.03	4234485.33
		3	891275.33	4234072.86
		4	891407.50	4234139.73
		1	891126.83	4234558.08
2е	713,1 - 717	1	891126.83	4234558.08
		2	891002.10	4234743.99
		3	890864.80	4234652.17
		4	890983.03	4234485.33
		1	891126.83	4234558.08
3а	776,2 - 788,7	1	890757.47	4237750.41
		2	890901.02	4237347.45
		3	891111.50	4237415.47
		4	890966.63	4237856.01
		1	890757.47	4237750.41
3б	788,7 - 801,2	1	890757.50	4237750.41
		2	890757.96	4237750.64
		3	890966.67	4237856.01
		4	890808.70	4238336.36
		5	890588.82	4238225.35
		1	890588.38	4238225.13
3в	801,2 - 813,7	1	890588.29	4238225.15
		2	890588.73	4238225.37
		3	890808.61	4238336.38
		4	890650.64	4238816.74
		5	890419.59	4238700.09
		1	890419.16	4238699.87
3г	813,7 - 817	1	890588.29	4238225.15
		2	890588.73	4238225.37
		3	890808.61	4238336.38
		4	890650.64	4238816.74
		5	890419.59	4238700.09
		1	890419.16	4238699.87
3д	813,7 - 817	1	890650.63	4238816.76
		2	890569.17	4239064.48
		3	890331.85	4238944.95
		4	890419.15	4238699.90
		5	890419.58	4238700.11
		1	890650.63	4238816.76
4а	776,2 - 788,7	1	889215.42	4236971.88
		2	889483.97	4236591.92
		3	889663.74	4236720.89
		1	889215.42	4236971.88
4б	788,7 - 801,2	1	889215.42	4236971.88
		2	889424.60	4237077.49
		3	889143.99	4237495.93
		4	888923.67	4237384.69

Сектор	Абс. высота, м	Поворотные точки		
		№	Координаты, (МСК-38, зона 4)	
			X	Y
		1	889215.42	4236971.88
4в	801,2 - 813,7	1	888923.67	4237384.69
		2	889143.99	4237495.93
		3	888863.38	4237914.36
		4	888631.91	4237797.50
		1	888923.67	4237384.69
4г	813,7 - 817	1	888863.38	4237914.36
		2	888719.09	4238129.53
		3	888481.80	4238009.89
		1	888631.91	4237797.50
5	817	1	888373.87	4245676.10
		2	887954.87	4246943.49
		3	883667.69	4244791.52
		4	884444.01	4243687.74
		5	884533.37	4243751.89
		6	884968.10	4244043.63
		7	885412.76	4244320.02
		8	885866.78	4244580.72
		9	886329.63	4244825.42
		10	886800.73	4245053.82
		11	887279.52	4245265.64
		12	887765.41	4245460.62
		1	888373.87	4245676.10
6а	663,1 - 671,1	1	892085.95	4233127.72
		2	892367.03	4232709.56
		3	892527.94	4232791.00
		1	892085.95	4233127.72
6б	671,1 - 679,1	1	892085.95	4233127.72
		2	892358.35	4233265.52
		3	892188.76	4233740.07
		4	891804.88	4233545.88
		1	892085.95	4233127.72
6в	679,1 - 687,1	1	891804.88	4233545.88
		2	892188.76	4233740.07
		3	892019.17	4234214.61
		4	891523.81	4233964.03
		1	891804.88	4233545.88
6г	687,1 - 695,1	1	891523.81	4233964.03
		2	892019.17	4234214.61
		3	891849.57	4234689.15
		1	891523.81	4233964.03
6д	695,1 - 703,1	1	891242.74	4234382.19
		2	891849.57	4234689.15
		3	891679.98	4235163.69
		1	891242.74	4234382.19
6е	703,1 - 711,1	1	890961.68	4234800.34
		2	891679.98	4235163.69
		3	891510.38	4235638.24
		1	890961.68	4234800.34
6ж	711,1 - 717	1	891510.38	4235638.24
		2	891382.34	4235996.52

Сектор	Абс. высота, м	Поворотные точки		
		№	Координаты, (МСК-38, зона 4)	
			X	Y
		3	890468.00	4235534.79
		4	890680.60	4235218.49
		1	891510.38	4235638.24
7а	723,6 - 731,6	1	889985.93	4236240.66
		2	890266.56	4235822.23
		3	890311.10	4235852.01
		4	890493.82	4235967.81
		5	890682.34	4236073.89
		6	890876.16	4236169.95
		7	891074.74	4236255.74
		8	891264.87	4236326.24
		9	891095.73	4236800.96
		1	889985.93	4236240.66
7б	731,6 - 739,6	1	889985.93	4236240.66
		2	891095.73	4236800.96
		3	890926.59	4237275.67
		4	889705.30	4236659.08
		1	889985.93	4236240.66
7в	739,6 - 747,6	1	889705.30	4236659.08
		2	890926.59	4237275.67
		3	890757.44	4237750.39
		4	889424.66	4237077.52
		1	889705.30	4236659.08
7г	747,6 - 755,6	1	889424.66	4237077.52
		2	890757.44	4237750.39
		3	890588.30	4238225.11
		4	889144.04	4237495.95
		1	889424.66	4237077.52
7д	755,6 - 763,6	1	889144.04	4237495.95
		2	890588.30	4238225.11
		3	890419.16	4238699.82
		4	888863.41	4237914.38
		1	889144.04	4237495.95
7е	763,6 - 771,6	1	888863.41	4237914.38
		2	890419.16	4238699.82
		3	890250.02	4239174.53
		4	888582.78	4238332.80
		1	888863.41	4237914.38
7ж	771,6 - 779,6	1	888582.78	4238332.80
		2	890250.02	4239174.53
		3	890080.88	4239649.25
		4	888302.15	4238751.23
		1	888582.78	4238332.80
7з	779,6 - 787,6	1	888302.15	4238751.23
		2	890080.88	4239649.25
		3	890065.50	4239692.41
		4	889861.37	4240098.53
		5	888072.32	4239195.30
		6	888275.75	4238790.59
		1	888302.15	4238751.23
7и	787,6 - 795,6	1	888072.32	4239195.30
		2	889861.37	4240098.53
		3	889636.82	4240545.27
		4	887847.76	4239642.04
		1	888072.32	4239195.30
7к	795,6 - 803,6	1	887847.76	4239642.04
		2	889636.82	4240545.27

Сектор	Абс. высота, м	Поворотные точки				
		№	Координаты, (МСК-38, зона 4)			
			X	Y		
		3	889412.26	4240992.02		
		4	887623.20	4240088.78		
		1	887847.76	4239642.04		
7л	803,6 - 811,6	1	887623.20	4240088.78		
		2	889412.26	4240992.02		
		3	889187.71	4241438.76		
		4	887398.64	4240535.52		
		1	887623.20	4240088.78		
7м	811,6 - 817	1	889187.71	4241438.76		
		2	889011.89	4241788.55		
		3	887221.70	4240887.53		
		4	887398.64	4240535.52		
		1	889187.71	4241438.76		
8	898,46 - 903,1	1	886738.99	4246333.18		
		2	886608.71	4246593.40		
		3	884817.48	4245694.48		
		4	884947.82	4245434.11		
		1	886738.99	4246333.18		
9	От земли до 717	1	892712.76	4232558.71		
		2	891913.94	4234978.16		
		3	893076.97	4232675.53		
		4	893326.68	4232161.60		
		5	893386.52	4232023.38		
		6	893487.91	4231805.14		
		7	893964.77	4230878.25		
		8	895072.69	4228691.13		
		9	893671.89	4230662.51		
		1	892712.76	4232558.71		
		10	От земли до 717	1	892444.51	4232422.99
2	890971.26			4234501.81		
3	892400.43			4231692.83		
4	892476.39			4231562.72		
5	892592.14			4231351.64		
6	893056.54			4230418.20		
7	894164.71			4228230.60		
8	893403.70			4230526.70		
1	892444.51			4232422.99		
11	717			1	896523.32	4228017.00
				2	896656.90	4228178.28
		3	896781.86	4228346.32		
		4	896897.85	4228520.68		
		5	897004.56	4228700.86		
		6	897101.69	4228886.38		
		7	897188.98	4229076.74		
		8	897266.19	4229271.40		
		9	897333.10	4229469.83		
		10	897389.54	4229671.50		
		11	897435.34	4229875.84		
		12	897470.39	4230082.30		
		13	897494.58	4230290.30		
		14	897507.86	4230499.30		
		15	897510.17	4230708.69		
		16	897501.53	4230917.93		
		17	897481.95	4231126.42		
		18	897451.48	4231333.60		
		19	897410.21	4231538.91		
		20	897358.26	4231741.77		
		21	897295.75	4231941.64		

Сектор	Абс. высота, м	Поворотные точки		
		№	Координаты, (МСК-38, зона 4)	
			X	Y
		22	897222.88	4232137.96
		23	897139.83	4232330.20
		24	896149.67	4234290.62
		25	896046.98	4234473.12
		26	895934.88	4234650.00
		27	895813.67	4234820.77
		28	895683.70	4234984.96
		29	895545.31	4235142.12
		30	895398.88	4235291.83
		31	895244.82	4235433.67
		32	895083.55	4235567.25
		33	894915.50	4235692.20
		34	894741.15	4235808.20
		35	894560.97	4235914.90
		36	894375.45	4236012.03
		37	894185.10	4236099.32
		38	893990.44	4236176.53
		39	893792.01	4236243.44
		40	893590.35	4236299.88
		41	893386.01	4236345.68
		42	893179.55	4236380.73
		43	892971.54	4236404.93
		44	892762.56	4236418.20
		45	892553.16	4236420.52
		46	892343.93	4236411.88
		47	892135.43	4236392.30
		48	891928.25	4236361.84
		49	891722.95	4236320.57
		50	891520.09	4236268.62
		51	891320.22	4236206.11
		52	891123.90	4236133.24
		53	890931.66	4236050.19
		54	890744.04	4235957.19
		55	890561.53	4235854.51
		56	890384.65	4235742.41
		57	890213.88	4235621.20
		58	890049.69	4235491.23
		59	889892.52	4235352.84
		60	889742.82	4235206.41
		61	889600.98	4235052.35
		62	889467.40	4234891.08
		63	889342.44	4234723.04
		64	889226.44	4234548.69
		65	889119.74	4234368.51
		66	889022.60	4234182.99
		67	888935.31	4233992.64
		68	888858.10	4233797.98
		69	888791.19	4233599.55
		70	888734.75	4233397.88
		71	888688.94	4233193.55
		72	888653.89	4232987.09
		73	888629.70	4232779.08
		74	888616.42	4232570.09
		75	888614.10	4232360.69
		76	888622.74	4232151.46
		77	888642.32	4231942.97
		78	888672.78	4231735.78
		79	888714.05	4231530.48

Сектор	Абс. высота, м	Поворотные точки		
		№	Координаты, (МСК-38, зона 4)	
			X	Y
		80	888766.00	4231327.61
		81	888828.50	4231127.75
		82	888901.38	4230931.42
		83	888970.49	4230780.21
		84	889015.59	4230681.53
		85	890077.26	4228596.24
		86	890189.36	4228419.36
		87	890310.56	4228248.59
		88	890440.54	4228084.39
		89	890578.93	4227927.22
		90	890725.35	4227777.51
		91	890879.42	4227635.67
		92	891040.69	4227502.09
		93	891208.73	4227377.13
		94	891383.09	4227261.14
		95	891563.27	4227154.43
		96	891748.80	4227057.30
		97	891939.15	4226970.00
		98	892133.81	4226892.80
		99	892332.24	4226825.88
		100	892533.91	4226769.44
		101	892738.25	4226723.64
		102	892944.71	4226688.59
		103	893152.72	4226664.39
		104	893361.71	4226651.12
		105	893571.11	4226648.80
		106	893780.34	4226657.44
		107	893988.84	4226677.02
		108	894196.03	4226707.49
		109	894401.33	4226748.75
		110	894604.20	4226800.71
		111	894804.06	4226863.21
		112	895000.39	4226936.09
		113	895192.63	4227019.14
		114	895380.26	4227112.14
		115	895562.76	4227214.83
		116	895739.64	4227326.93
		117	895910.41	4227448.14
		118	896074.61	4227578.12
		119	896231.77	4227716.51
		120	896381.48	4227862.94
		1	896523.32	4228017.00
12a	717 - 742	1	896086.89	4226960.29
		2	896210.48	4227047.98
		3	896395.21	4227194.21
		4	896572.03	4227349.91
		5	896740.45	4227514.65
		6	896900.03	4227687.97
		7	897050.32	4227869.42
		8	897190.90	4228058.47
		9	897321.40	4228254.64
		10	897441.45	4228457.34
		11	897550.73	4228666.07
		12	897648.93	4228880.23
		13	897735.79	4229099.23
		14	897811.07	4229322.47
		15	897874.57	4229549.36
		16	897926.10	4229779.25

Сектор	Абс. высота, м	Поворотные точки		
		№	Координаты, (МСК-38, зона 4)	
			X	Y
		17	897965.53	4230011.53
		18	897992.74	4230245.54
		19	898007.68	4230480.68
		20	898010.28	4230716.25
		21	898000.56	4230951.64
		22	897978.53	4231186.21
		23	897944.25	4231419.30
		24	897897.83	4231650.27
		25	897839.38	4231878.51
		26	897769.05	4232103.37
		27	897687.07	4232324.23
		28	897592.89	4232542.25
		29	896590.92	4234526.04
		30	896476.31	4234729.72
		31	896350.20	4234928.72
		32	896213.83	4235120.84
		33	896067.61	4235305.56
		34	895911.91	4235482.38
		35	895747.17	4235650.80
		36	895573.85	4235810.38
		37	895392.40	4235960.67
		38	895203.35	4236101.24
		39	895007.20	4236231.74
		40	894804.48	4236351.79
		41	894595.77	4236461.06
		42	894381.62	4236559.27
		43	894162.61	4236646.13
		44	893939.37	4236721.41
		45	893712.49	4236784.91
		46	893482.60	4236836.44
		47	893250.33	4236875.87
		48	893016.30	4236903.09
		49	892781.19	4236918.02
		50	892545.61	4236920.63
		51	892310.22	4236910.91
		52	892075.65	4236888.89
		53	891842.56	4236854.62
		54	891611.58	4236808.19
		55	891383.35	4236749.74
		56	891158.49	4236679.41
		57	891141.39	4236673.13
		58	891264.87	4236326.24
		59	891074.74	4236255.74
		60	890876.16	4236169.95
		61	890682.34	4236073.89
		62	890493.82	4235967.81
		63	890311.10	4235852.01
		64	890266.56	4235822.23
		65	890062.31	4236126.77
		66	889913.81	4236021.36
		67	889729.09	4235875.14
		68	889552.26	4235719.44
		69	889383.84	4235554.70
		70	889224.27	4235381.38
		71	889073.99	4235199.95
		72	888933.41	4235010.90
		73	888802.90	4234814.74
		74	888682.85	4234612.03

Сектор	Абс. высота, м	Поворотные точки		
		№	Координаты, (МСК-38, зона 4)	
			X	Y
		75	888573.57	4234403.32
		76	888475.36	4234189.16
		77	888388.50	4233970.15
		78	888313.22	4233746.91
		79	888249.72	4233520.03
		80	888198.19	4233290.15
		81	888158.75	4233057.86
		82	888131.54	4232823.84
		83	888116.60	4232588.73
		84	888113.99	4232353.14
		85	888123.71	4232117.75
		86	888145.73	4231883.19
		87	888180.00	4231650.09
		88	888226.43	4231419.12
		89	888284.88	4231190.88
		90	888355.20	4230966.02
		91	888439.01	4230740.24
		92	888515.73	4230572.37
		93	888565.22	4230464.09
		94	889642.35	4228348.44
		95	889774.04	4228140.65
		96	889910.40	4227948.52
		97	890056.63	4227763.79
		98	890212.32	4227586.97
		99	890377.06	4227418.54
		100	890550.40	4227258.96
		101	890731.82	4227108.68
		102	890920.88	4226968.09
		103	891117.05	4226837.59
		104	891319.76	4226717.54
		105	891528.48	4226608.27
		106	891742.63	4226510.05
		107	891961.64	4226423.20
		108	892184.87	4226347.91
		109	892411.77	4226284.41
		110	892641.66	4226232.88
		111	892873.93	4226193.45
		112	893107.96	4226166.23
		113	893343.09	4226151.30
		114	893578.66	4226148.69
		115	893814.05	4226158.41
		116	894048.63	4226180.43
		117	894281.72	4226214.71
		118	894512.69	4226261.13
		119	894740.94	4226319.59
		120	894965.79	4226389.91
		121	894898.83	4226572.25
		122	895114.35	4226652.11
		123	895321.30	4226741.51
		124	895523.28	4226841.63
		125	895719.75	4226952.17
		126	895910.16	4227072.85
		127	895978.54	4227120.40
		1	896086.89	4226960.29
126	742 - 767	1	896367.04	4226545.85
		2	896510.56	4226647.82
		3	896715.82	4226810.31
		4	896912.29	4226983.31

Сектор	Абс. высота, м	Поворотные точки		
		№	Координаты, (МСК-38, зона 4)	
			X	Y
		5	897099.43	4227166.35
		6	897276.75	4227358.95
		7	897443.73	4227560.56
		8	897599.94	4227770.63
		9	897744.94	4227988.59
		10	897878.33	4228213.82
		11	897999.76	4228445.75
		12	898108.88	4228683.71
		13	898205.40	4228927.05
		14	898289.04	4229175.11
		15	898359.60	4229427.22
		16	898416.85	4229682.67
		17	898460.67	4229940.76
		18	898490.91	4230200.77
		19	898507.51	4230462.05
		20	898510.40	4230723.81
		21	898499.60	4230985.36
		22	898475.12	4231246.01
		23	898437.03	4231505.01
		24	898385.44	4231761.64
		25	898320.50	4232015.25
		26	898242.35	4232265.10
		27	898151.27	4232510.50
		28	898045.95	4232754.29
		29	897032.17	4234761.47
		30	896905.65	4234986.32
		31	896765.51	4235207.44
		32	896613.99	4235420.91
		33	896451.52	4235626.17
		34	896278.51	4235822.64
		35	896095.47	4236009.78
		36	895902.88	4236187.09
		37	895701.26	4236354.10
		38	895491.19	4236510.28
		39	895273.25	4236655.29
		40	895047.99	4236788.68
		41	894816.09	4236910.10
		42	894578.14	4237019.22
		43	894334.79	4237115.74
		44	894086.73	4237199.38
		45	893834.63	4237269.94
		46	893579.18	4237327.19
		47	893321.11	4237371.01
		48	893061.07	4237401.26
		49	892799.81	4237417.85
		50	892538.06	4237420.75
		51	892276.51	4237409.95
		52	892015.87	4237385.47
		53	891756.86	4237347.39
		54	891500.22	4237295.80
		55	891246.61	4237230.86
		56	890996.76	4237152.71
		57	890973.56	4237144.12
		58	891141.39	4236673.13
		59	891158.49	4236679.41
		60	891383.35	4236749.74
		61	891611.58	4236808.19
		62	891842.56	4236854.62

Сектор	Абс. высота, м	Поворотные точки		
		№	Координаты, (МСК-38, зона 4)	
			X	Y
		63	892075.65	4236888.89
		64	892310.22	4236910.91
		65	892545.61	4236920.63
		66	892781.19	4236918.02
		67	893016.30	4236903.09
		68	893250.33	4236875.87
		69	893482.60	4236836.44
		70	893712.49	4236784.91
		71	893939.37	4236721.41
		72	894162.61	4236646.13
		73	894381.62	4236559.27
		74	894595.77	4236461.06
		75	894804.48	4236351.79
		76	895007.20	4236231.74
		77	895203.35	4236101.24
		78	895392.40	4235960.67
		79	895573.85	4235810.38
		80	895747.17	4235650.80
		81	895911.91	4235482.38
		82	896067.61	4235305.56
		83	896213.83	4235120.84
		84	896350.20	4234928.72
		85	896476.31	4234729.72
		86	896590.92	4234526.04
		87	897592.89	4232542.25
		88	897687.07	4232324.23
		89	897769.05	4232103.37
		90	897839.38	4231878.51
		91	897897.83	4231650.27
		92	897944.25	4231419.30
		93	897978.53	4231186.21
		94	898000.56	4230951.64
		95	898010.28	4230716.25
		96	898007.68	4230480.68
		97	897992.74	4230245.54
		98	897965.53	4230011.53
		99	897926.10	4229779.25
		100	897874.57	4229549.36
		101	897811.07	4229322.47
		102	897735.79	4229099.23
		103	897648.93	4228880.23
		104	897550.73	4228666.07
		105	897441.45	4228457.34
		106	897321.40	4228254.64
		107	897190.90	4228058.47
		108	897050.32	4227869.42
		109	896900.03	4227687.97
		110	896740.45	4227514.65
		111	896572.03	4227349.91
		112	896395.21	4227194.21
		113	896210.48	4227047.98
		114	896086.89	4226960.29
		1	896367.04	4226545.85
12B	742 - 767	1	895134.08	4225919.05
		2	894964.63	4226389.55
		3	894740.94	4226319.59
		4	894512.69	4226261.13
		5	894281.72	4226214.71

Сектор	Абс. высота, м	Поворотные точки		
		№	Координаты, (МСК-38, зона 4)	
			X	Y
		6	894048.63	4226180.43
		7	893814.05	4226158.41
		8	893578.66	4226148.69
		9	893343.09	4226151.30
		10	893107.96	4226166.23
		11	892873.93	4226193.45
		12	892641.66	4226232.88
		13	892411.77	4226284.41
		14	892184.87	4226347.91
		15	891961.64	4226423.20
		16	891742.63	4226510.05
		17	891528.48	4226608.27
		18	891319.76	4226717.54
		19	891117.05	4226837.59
		20	890920.88	4226968.09
		21	890731.82	4227108.68
		22	890550.40	4227258.96
		23	890377.06	4227418.54
		24	890212.32	4227586.97
		25	890056.63	4227763.79
		26	889910.40	4227948.52
		27	889774.04	4228140.65
		28	889642.35	4228348.44
		29	888565.22	4230464.09
		30	888515.73	4230572.37
		31	888439.01	4230740.24
		32	888355.20	4230966.02
		33	888284.88	4231190.88
		34	888226.43	4231419.12
		35	888180.00	4231650.09
		36	888145.73	4231883.19
		37	888123.71	4232117.75
		38	888113.99	4232353.14
		39	888116.60	4232588.73
		40	888131.54	4232823.84
		41	888158.75	4233057.86
		42	888198.19	4233290.15
		43	888249.72	4233520.03
		44	888313.22	4233746.91
		45	888388.50	4233970.15
		46	888475.36	4234189.16
		47	888573.57	4234403.32
		48	888682.85	4234612.03
		49	888802.90	4234814.74
		50	888933.41	4235010.90
		51	889073.99	4235199.95
		52	889224.27	4235381.38
		53	889383.84	4235554.70
		54	889552.26	4235719.44
		55	889729.09	4235875.14
		56	889913.81	4236021.36
		57	890062.31	4236126.77
		58	889783.69	4236542.18
		59	889613.74	4236421.52
		60	889408.50	4236259.06
		61	889212.00	4236086.04
		62	889024.86	4235902.99
		63	888847.56	4235710.41

Сектор	Абс. высота, м	Поворотные точки		
		№	Координаты, (МСК-38, зона 4)	
			X	Y
		64	888680.58	4235508.81
		65	888524.37	4235298.76
		66	888379.35	4235080.79
		67	888245.97	4234855.55
		68	888124.54	4234623.64
		69	888015.41	4234385.68
		70	887918.89	4234142.33
		71	887835.25	4233894.27
		72	887764.70	4233642.18
		73	887707.43	4233386.75
		74	887663.61	4233128.63
		75	887633.37	4232868.61
		76	887616.77	4232607.36
		77	887613.87	4232345.59
		78	887624.67	4232084.03
		79	887649.15	4231823.41
		80	887687.23	4231564.40
		81	887738.82	4231307.75
		82	887803.76	4231054.15
		83	887881.90	4230804.29
		84	887976.64	4230549.06
		85	888060.98	4230364.53
		86	888114.86	4230246.64
		87	889207.44	4228100.64
		88	889358.72	4227861.94
		89	889510.23	4227648.46
		90	889672.72	4227443.19
		91	889845.71	4227246.73
		92	890028.76	4227059.56
		93	890221.37	4226882.24
		94	890422.96	4226715.27
		95	890633.04	4226559.05
		96	890851.00	4226414.05
		97	891076.24	4226280.65
		98	891308.16	4226159.24
		99	891546.11	4226050.10
		100	891789.46	4225953.59
		101	892037.50	4225869.94
		102	892289.63	4225799.38
		103	892545.08	4225742.13
		104	892803.15	4225698.31
		105	893063.19	4225668.06
		106	893324.46	4225651.47
		107	893586.21	4225648.57
		108	893847.76	4225659.37
		109	894108.42	4225683.85
		110	894367.41	4225721.94
		111	894624.06	4225773.52
		112	894877.68	4225838.48
		113	895127.52	4225916.61
		1	895134.08	4225919.05
12г	767 - 792	1	895109.20	4225387.00
		2	895047.58	4225572.18
		3	895236.87	4225633.59
		4	895134.08	4225919.04
		5	895127.52	4225916.61
		6	894877.68	4225838.48
		7	894624.06	4225773.52

Сектор	Абс. высота, м	Поворотные точки		
		№	Координаты, (МСК-38, зона 4)	
			X	Y
		8	894367.41	4225721.94
		9	894108.42	4225683.85
		10	893847.76	4225659.37
		11	893586.21	4225648.57
		12	893324.46	4225651.47
		13	893063.19	4225668.06
		14	892803.15	4225698.31
		15	892545.08	4225742.13
		16	892289.63	4225799.38
		17	892037.50	4225869.94
		18	891789.46	4225953.59
		19	891546.11	4226050.10
		20	891308.16	4226159.24
		21	891076.24	4226280.65
		22	890851.00	4226414.05
		23	890633.04	4226559.05
		24	890422.96	4226715.27
		25	890221.37	4226882.24
		26	890028.76	4227059.56
		27	889845.71	4227246.73
		28	889672.72	4227443.19
		29	889510.23	4227648.46
		30	889358.72	4227861.94
		31	889207.44	4228100.64
		32	888114.86	4230246.64
		33	888060.98	4230364.53
		34	887976.64	4230549.06
		35	887881.90	4230804.29
		36	887803.76	4231054.15
		37	887738.82	4231307.75
		38	887687.23	4231564.40
		39	887649.15	4231823.41
		40	887624.67	4232084.03
		41	887613.87	4232345.59
		42	887616.77	4232607.36
		43	887633.37	4232868.61
		44	887663.61	4233128.63
		45	887707.43	4233386.75
		46	887764.70	4233642.18
		47	887835.25	4233894.27
		48	887918.89	4234142.33
		49	888015.41	4234385.68
		50	888124.54	4234623.64
		51	888245.97	4234855.55
		52	888379.35	4235080.79
		53	888524.37	4235298.76
		54	888680.58	4235508.81
		55	888847.56	4235710.41
		56	889024.86	4235902.99
		57	889212.00	4236086.04
		58	889408.50	4236259.06
		59	889613.74	4236421.52
		60	889783.69	4236542.18
		61	889663.74	4236720.89
		62	889483.97	4236591.92
		63	889318.94	4236825.43
		64	889313.66	4236821.68
		65	889087.90	4236642.97

Сектор	Абс. высота, м	Поворотные точки		
		№	Координаты, (МСК-38, зона 4)	
			X	Y
		66	888871.74	4236452.64
		67	888665.88	4236251.27
		68	888470.85	4236039.44
		69	888287.16	4235817.68
		70	888115.34	4235586.62
		71	887955.81	4235346.84
		72	887809.08	4235099.07
		73	887675.51	4234843.97
		74	887555.47	4234582.19
		75	887449.29	4234314.50
		76	887357.28	4234041.62
		77	887279.67	4233764.34
		78	887216.68	4233483.35
		79	887168.47	4233199.40
		80	887135.21	4232913.37
		81	887116.95	4232626.00
		82	887113.76	4232338.04
		83	887125.64	4232050.32
		84	887152.56	4231763.63
		85	887194.45	4231478.70
		86	887251.20	4231196.39
		87	887322.64	4230917.43
		88	887408.59	4230642.56
		89	887514.27	4230357.88
		90	887606.23	4230156.69
		91	887664.49	4230029.20
		92	888772.53	4227852.84
		93	888943.40	4227583.22
		94	889110.07	4227348.39
		95	889288.80	4227122.60
		96	889479.10	4226906.48
		97	889680.47	4226700.59
		98	889892.35	4226505.53
		99	890114.09	4226321.85
		100	890345.19	4226150.00
		101	890584.96	4225990.50
		102	890832.73	4225843.76
		103	891087.83	4225710.21
		104	891349.60	4225590.15
		105	891617.29	4225483.99
		106	891890.13	4225391.97
		107	892167.50	4225314.35
		108	892448.49	4225251.37
		109	892732.36	4225203.18
		110	893018.43	4225169.90
		111	893305.84	4225151.65
		112	893593.76	4225148.46
		113	893881.48	4225160.34
		114	894168.21	4225187.26
		115	894453.11	4225229.16
		116	894735.42	4225285.90
		117	895014.42	4225357.36
		1	895109.20	4225387.00
12д	767 - 792	1	895109.20	4225387.00
		2	895047.58	4225572.18
		3	895236.87	4225633.59
		4	895134.08	4225919.04
		5	895127.52	4225916.61

Сектор	Абс. высота, м	Поворотные точки		
		№	Координаты, (МСК-38, зона 4)	
			X	Y
		6	894877.68	4225838.48
		7	894624.06	4225773.52
		8	894367.41	4225721.94
		9	894108.42	4225683.85
		10	893847.76	4225659.37
		11	893586.21	4225648.57
		12	893324.46	4225651.47
		13	893063.19	4225668.06
		14	892803.15	4225698.31
		15	892545.08	4225742.13
		16	892289.63	4225799.38
		17	892037.50	4225869.94
		18	891789.46	4225953.59
		19	891546.11	4226050.10
		20	891308.16	4226159.24
		21	891076.24	4226280.65
		22	890851.00	4226414.05
		23	890633.04	4226559.05
		24	890422.96	4226715.27
		25	890221.37	4226882.24
		26	890028.76	4227059.56
		27	889845.71	4227246.73
		28	889672.72	4227443.19
		29	889510.23	4227648.46
		30	889358.72	4227861.94
		31	889207.44	4228100.64
		32	888114.86	4230246.64
		33	888060.98	4230364.53
		34	887976.64	4230549.06
		35	887881.90	4230804.29
		36	887803.76	4231054.15
		37	887738.82	4231307.75
		38	887687.23	4231564.40
		39	887649.15	4231823.41
		40	887624.67	4232084.03
		41	887613.87	4232345.59
		42	887616.77	4232607.36
		43	887633.37	4232868.61
		44	887663.61	4233128.63
		45	887707.43	4233386.75
		46	887764.70	4233642.18
		47	887835.25	4233894.27
		48	887918.89	4234142.33
		49	888015.41	4234385.68
		50	888124.54	4234623.64
		51	888245.97	4234855.55
		52	888379.35	4235080.79
		53	888524.37	4235298.76
		54	888680.58	4235508.81
		55	888847.56	4235710.41
		56	889024.86	4235902.99
		57	889212.00	4236086.04
		58	889408.50	4236259.06
		59	889613.74	4236421.52
		60	889783.69	4236542.18
		61	889663.74	4236720.89
		62	889483.97	4236591.92
		63	889318.94	4236825.43

Сектор	Абс. высота, м	Поворотные точки		
		№	Координаты, (МСК-38, зона 4)	
			X	Y
		64	889313.66	4236821.68
		65	889087.90	4236642.97
		66	888871.74	4236452.64
		67	888665.88	4236251.27
		68	888470.85	4236039.44
		69	888287.16	4235817.68
		70	888115.34	4235586.62
		71	887955.81	4235346.84
		72	887809.08	4235099.07
		73	887675.51	4234843.97
		74	887555.47	4234582.19
		75	887449.29	4234314.50
		76	887357.28	4234041.62
		77	887279.67	4233764.34
		78	887216.68	4233483.35
		79	887168.47	4233199.40
		80	887135.21	4232913.37
		81	887116.95	4232626.00
		82	887113.76	4232338.04
		83	887125.64	4232050.32
		84	887152.56	4231763.63
		85	887194.45	4231478.70
		86	887251.20	4231196.39
		87	887322.64	4230917.43
		88	887408.59	4230642.56
		89	887514.27	4230357.88
		90	887606.23	4230156.69
		91	887664.49	4230029.20
		92	888772.53	4227852.84
		93	888943.40	4227583.22
		94	889110.07	4227348.39
		95	889288.80	4227122.60
		96	889479.10	4226906.48
		97	889680.47	4226700.59
		98	889892.35	4226505.53
		99	890114.09	4226321.85
		100	890345.19	4226150.00
		101	890584.96	4225990.50
		102	890832.73	4225843.76
		103	891087.83	4225710.21
		104	891349.60	4225590.15
		105	891617.29	4225483.99
		106	891890.13	4225391.97
		107	892167.50	4225314.35
		108	892448.49	4225251.37
		109	892732.36	4225203.18
		110	893018.43	4225169.90
		111	893305.84	4225151.65
		112	893593.76	4225148.46
		113	893881.48	4225160.34
		114	894168.21	4225187.26
		115	894453.11	4225229.16
		116	894735.42	4225285.90
		117	895014.42	4225357.36
		1	895109.20	4225387.00
12e	792 -	1	897110.28	4225848.07
	817	2	897356.57	4226043.04
		3	897592.32	4226250.63

Сектор	Абс. высота, м	Поворотные точки		
		№	Координаты, (МСК-38, зона 4)	
			X	Y
		4	897816.88	4226470.27
		5	898029.64	4226701.36
		6	898230.01	4226943.28
		7	898417.45	4227195.35
		8	898591.43	4227456.88
		9	898751.50	4227727.16
		10	898897.19	4228005.44
		11	899028.12	4228290.97
		12	899143.93	4228582.96
		13	899244.30	4228880.62
		14	899328.96	4229183.11
		15	899397.66	4229489.62
		16	899450.23	4229799.31
		17	899486.52	4230111.33
		18	899506.43	4230424.81
		19	899509.91	4230738.91
		20	899496.94	4231052.76
		21	899467.57	4231365.50
		22	899421.87	4231676.28
		23	899359.96	4231984.23
		24	899282.03	4232288.53
		25	899188.27	4232588.33
		26	899078.96	4232882.81
		27	898954.38	4233171.16
		28	897763.68	4235499.14
		29	897595.53	4235764.46
		30	897413.72	4236020.61
		31	897218.76	4236266.90
		32	897011.17	4236502.65
		33	896791.53	4236727.20
		34	896560.44	4236939.96
		35	896318.53	4237140.33
		36	896066.47	4237327.76
		37	895804.94	4237501.75
		38	895534.67	4237661.81
		39	895256.39	4237807.51
		40	894970.86	4237938.44
		41	894678.87	4238054.25
		42	894381.23	4238154.62
		43	894078.74	4238239.27
		44	893772.23	4238307.98
		45	893462.55	4238360.55
		46	893150.54	4238396.84
		47	892837.05	4238416.76
		48	892522.96	4238420.24
		49	892209.11	4238407.27
		50	891896.38	4238377.90
		51	891585.60	4238332.21
		52	891277.65	4238270.31
		53	890973.36	4238192.38
		54	890867.02	4238159.10
		55	891022.43	4237684.62
		56	891109.88	4237711.97
		57	891388.85	4237783.42
		58	891671.17	4237840.17
		59	891956.09	4237882.06
		60	892242.79	4237908.98
		61	892530.51	4237920.86

Сектор	Абс. высота, м	Поворотные точки		
		№	Координаты, (МСК-38, зона 4)	
			X	Y
		62	892818.44	4237917.67
		63	893105.83	4237899.42
		64	893391.90	4237866.14
		65	893675.77	4237817.95
		66	893956.77	4237754.97
		67	894234.09	4237677.35
		68	894506.96	4237585.34
		69	894774.65	4237479.16
		70	895036.40	4237359.13
		71	895291.50	4237225.57
		72	895539.30	4237078.83
		73	895779.04	4236919.33
		74	896010.11	4236747.52
		75	896231.91	4236563.80
		76	896443.76	4236368.75
		77	896645.11	4236162.89
		78	896835.43	4235946.77
		79	897014.15	4235720.99
		80	897180.83	4235486.16
		81	897334.98	4235242.92
		82	897473.42	4234996.89
		83	898499.00	4232966.34
		84	898615.46	4232696.77
		85	898715.66	4232426.83
		86	898801.61	4232151.98
		87	898873.06	4231873.00
		88	898929.80	4231590.71
		89	898971.70	4231305.80
		90	898998.63	4231019.07
		91	899010.51	4230731.37
		92	899007.33	4230443.43
		93	898989.07	4230156.01
		94	898955.81	4229869.99
		95	898907.61	4229586.08
		96	898844.63	4229305.09
		97	898767.01	4229027.76
		98	898675.00	4228754.88
		99	898568.83	4228487.20
		100	898448.80	4228225.44
		101	898315.22	4227970.30
		102	898168.49	4227722.55
		103	898008.99	4227482.78
		104	897837.15	4227251.70
		105	897653.46	4227029.92
		106	897458.40	4226818.06
		107	897252.54	4226616.71
		108	897036.42	4226426.40
		109	896813.27	4226249.74
		110	897103.09	4225842.97
		1	897110.28	4225848.07
12ж	792 - 817	1	895266.87	4224913.17
		2	895109.20	4225387.00
		3	895014.42	4225357.36
		4	894735.42	4225285.90
		5	894453.11	4225229.16
		6	894168.21	4225187.26
		7	893881.48	4225160.34
		8	893593.76	4225148.46

Сектор	Абс. высота, м	Поворотные точки		
		№	Координаты, (МСК-38, зона 4)	
			X	Y
		9	893305.84	4225151.65
		10	893018.43	4225169.90
		11	892732.36	4225203.18
		12	892448.49	4225251.37
		13	892167.50	4225314.35
		14	891890.13	4225391.97
		15	891617.29	4225483.99
		16	891349.60	4225590.15
		17	891087.83	4225710.21
		18	890832.73	4225843.76
		19	890584.96	4225990.50
		20	890345.19	4226150.00
		21	890114.09	4226321.85
		22	889892.35	4226505.53
		23	889680.47	4226700.59
		24	889479.10	4226906.48
		25	889288.80	4227122.60
		26	889110.07	4227348.39
		27	888943.40	4227583.22
		28	888772.53	4227852.84
		29	887664.49	4230029.20
		30	887606.23	4230156.69
		31	887514.27	4230357.88
		32	887408.59	4230642.56
		33	887322.64	4230917.43
		34	887251.20	4231196.39
		35	887194.45	4231478.70
		36	887152.56	4231763.63
		37	887125.64	4232050.32
		38	887113.76	4232338.04
		39	887116.95	4232626.00
		40	887135.21	4232913.37
		41	887168.47	4233199.40
		42	887216.68	4233483.35
		43	887279.67	4233764.34
		44	887357.28	4234041.62
		45	887449.29	4234314.50
		46	887555.47	4234582.19
		47	887675.51	4234843.97
		48	887809.08	4235099.07
		49	887955.81	4235346.84
		50	888115.34	4235586.62
		51	888287.16	4235817.68
		52	888470.85	4236039.44
		53	888665.88	4236251.27
		54	888871.74	4236452.64
		55	889087.90	4236642.97
		56	889313.66	4236821.68
		57	889318.94	4236825.43
		58	889030.79	4237233.13
		59	889014.06	4237221.26
		60	888767.77	4237026.30
		61	888532.02	4236818.72
		62	888307.46	4236599.08
		63	888094.70	4236367.99
		64	887894.33	4236126.09
		65	887706.89	4235874.03
		66	887532.90	4235612.50

Сектор	Абс. высот а, м	Поворотные точки		
		№	Координаты, (МСК-38, зона 4)	
			X	Y
		67	887372.83	4235342.23
		68	887227.13	4235063.95
		69	887096.20	4234778.42
		70	886980.38	4234486.44
		71	886880.01	4234188.79
		72	886795.35	4233886.30
		73	886726.64	4233579.79
		74	886674.07	4233270.10
		75	886637.77	4232958.09
		76	886617.85	4232644.61
		77	886614.37	4232330.51
		78	886627.33	4232016.66
		79	886656.70	4231703.92
		80	886702.39	4231393.14
		81	886764.29	4231085.19
		82	886842.22	4230780.89
		83	886935.97	4230481.09
		84	887045.28	4230186.60
		85	887178.52	4229876.04
		86	887194.92	4229837.83
		87	888206.49	4227843.98
		88	888360.52	4227570.22
		89	888528.67	4227304.90
		90	888710.48	4227048.74
		91	888905.44	4226802.45
		92	889113.03	4226566.70
		93	889332.67	4226342.13
		94	889563.76	4226129.37
		95	889805.67	4225929.00
		96	890057.74	4225741.56
		97	890319.27	4225567.56
		98	890589.55	4225407.50
		99	890867.83	4225261.80
		100	891153.36	4225130.86
		101	891445.35	4225015.05
		102	891743.01	4224914.68
		103	892045.50	4224830.02
		104	892352.02	4224761.31
		105	892661.71	4224708.73
		106	892973.72	4224672.44
		107	893287.21	4224652.53
		108	893601.31	4224649.05
		109	893915.17	4224662.01
		110	894227.91	4224691.38
		111	894538.69	4224737.08
		112	894846.65	4224798.98
		113	895150.95	4224876.92
		1	895266.87	4224913.17
13a	665,8 - 675,8	1	893964.76	4230250.36
		2	893724.72	4230588.16
		3	893671.89	4230662.51
		4	893712.68	4230582.06
		5	893659.02	4230554.85
		6	893889.90	4230212.45
		1	893964.76	4230250.36
13б	675,8 - 685,8	1	894171.62	4229794.67
		2	894257.62	4229838.22
		3	894017.58	4230176.03

Сектор	Абс. высота, м	Поворотные точки		
		№	Координаты, (МСК-38, зона 4)	
			X	Y
		4	893964.76	4230250.36
		5	893889.90	4230212.45
		6	893940.72	4230137.09
		1	894171.62	4229794.67
13в	685,8 - 695,8	1	894453.34	4229376.87
		2	894550.49	4229426.06
		3	894310.44	4229763.89
		4	894257.62	4229838.22
		5	894171.62	4229794.67
		6	894222.44	4229719.30
		1	894453.34	4229376.87
13г	695,8 - 705,8	1	894735.07	4228959.08
		2	894843.36	4229013.92
		3	894603.29	4229351.75
		4	894550.49	4229426.06
		5	894453.34	4229376.87
		6	894504.15	4229301.52
		1	894735.07	4228959.08
13д	705,8 - 715,8	1	895016.79	4228541.28
		2	895136.23	4228601.76
		3	894896.15	4228939.62
		4	894843.36	4229013.92
		5	894735.07	4228959.08
		6	894785.86	4228883.75
		1	895016.79	4228541.28
13е	715,8 - 717	1	895016.79	4228541.28
		2	895053.59	4228486.71
		3	895174.43	4228548.00
		4	895136.23	4228601.76
		1	895016.79	4228541.28
14а	665,8 - 675,8	1	893637.56	4230084.66
		2	893498.06	4230473.32
		3	893498.05	4230473.34
		4	893448.50	4230448.22
		5	893444.50	4230446.19
		6	893403.70	4230526.70
		7	893432.42	4230440.07
		8	893562.77	4230046.79
		1	893637.56	4230084.66
14б	675,8 - 685,8	1	893721.84	4229566.90
		2	893807.78	4229610.42
		3	893668.28	4229999.06
		4	893637.56	4230084.66
		5	893562.77	4230046.79
		6	893591.49	4229960.16
		1	893721.84	4229566.90
14в	685,8 - 695,8	1	893880.92	4229087.00
		2	893978.01	4229136.16
		3	893838.52	4229524.79
		4	893807.78	4229610.42
		5	893721.84	4229566.90
		6	893750.57	4229480.24
		1	893880.92	4229087.00
14г	695,8 - 705,8	1	894039.99	4228607.10
		2	894148.23	4228661.91
		3	894008.74	4229050.53
		4	893978.01	4229136.16

Сектор	Абс. высота, м	Поворотные точки		
		№	Координаты, (МСК-38, зона 4)	
			X	Y
		5	893880.92	4229087.00
		6	893909.65	4229000.33
		1	894039.99	4228607.10
14д	705,8 - 715,8	1	894199.06	4228127.19
		2	894318.46	4228187.65
		3	894178.97	4228576.27
		4	894148.23	4228661.91
		5	894039.99	4228607.10
		6	894068.72	4228520.42
		1	894199.06	4228127.19
14е	715,8 - 717	1	894199.06	4228127.19
		2	894220.04	4228063.91
		3	894340.87	4228125.22
		4	894318.46	4228187.65
		1	894199.06	4228127.19
15а	781,6 - 794,1	1	896543.12	4226285.53
		2	896825.38	4225868.08
		3	897016.18	4225964.95
		4	896722.78	4226376.74
		5	896698.32	4226411.08
		6	896537.07	4226294.48
		1	896543.12	4226285.53
15б	794,1 - 806,6	1	897016.18	4225964.95
		2	896825.38	4225868.08
		3	897107.64	4225450.64
		4	897309.57	4225553.16
		1	897016.18	4225964.95
15в	806,6 - 817	1	897107.64	4225450.64
		2	897366.06	4225068.45
		3	897578.11	4225176.24
		4	897309.57	4225553.16
		1	897107.64	4225450.64
16а	781,6 - 794,1	1	895060.65	4225532.91
		2	895220.28	4225053.20
		3	895411.04	4225150.05
		4	895240.29	4225624.11
		5	895236.87	4225633.59
		6	895047.58	4225572.18
		1	895060.65	4225532.91
16б	794,1 - 806,6	1	895411.04	4225150.05
		2	895220.28	4225053.20
		3	895379.90	4224573.50
		4	895581.78	4224675.99
		5	895581.79	4224675.99
		1	895411.04	4225150.05
16в	806,6 - 817	1	895379.90	4224573.50
		2	895526.53	4224132.86
		3	895738.56	4224240.75
		4	895581.79	4224675.99
		5	895581.78	4224675.99
		1	895379.90	4224573.50
17	817	1	902451.88	4218296.44
		2	901795.83	4219219.56
		3	901682.47	4219137.42
		4	901247.72	4218845.66
		5	900803.06	4218569.25
		6	900349.02	4218308.52

Сектор	Абс. высота, м	Поворотные точки		
		№	Координаты, (МСК-38, зона 4)	
			X	Y
		7	899886.16	4218063.80
		8	899415.04	4217835.39
		9	898936.24	4217623.55
		10	898450.33	4217428.56
		11	897957.91	4217250.64
		12	897813.25	4217204.19
		13	898174.05	4216112.01
		1	902451.88	4218296.44
18а	665,8-673,8	1	893940.76	4230137.11
		2	893659.02	4230554.85
		3	893498.05	4230473.34
		4	893668.33	4229999.09
		1	893940.76	4230137.11
18б	673,8-681,8	1	893838.60	4229524.84
		2	894222.51	4229719.34
		3	893940.76	4230137.11
		4	893668.33	4229999.09
		1	893838.60	4229524.84
18в	681,8-689,8	1	894008.87	4229050.60
		2	894504.26	4229301.58
		3	894222.51	4229719.34
		4	893838.60	4229524.84
		1	894008.87	4229050.60
18г	689,8-697,8	1	894179.14	4228576.36
		2	894786.01	4228883.82
		3	894504.26	4229301.58
		4	894008.87	4229050.60
		1	894179.14	4228576.36
18д	697,8-705,8	1	894349.41	4228102.11
		2	895067.77	4228466.05
		3	894786.01	4228883.82
		4	894179.14	4228576.36
		1	894349.41	4228102.11
18е	705,8-713,8	1	894519.68	4227627.87
		2	895349.52	4228048.29
		3	895067.77	4228466.05
		4	894349.41	4228102.11
		1	894519.68	4227627.87
18ж	713,8-717	1	894519.68	4227627.87
		2	894590.23	4227431.38
		3	895465.91	4227875.72
		4	895349.52	4228048.29
		1	894519.68	4227627.87
19а	732,3-740,3	1	896260.77	4226702.93
		2	895978.54	4227120.40
		3	895910.16	4227072.85
		4	895719.75	4226952.17
		5	895523.28	4226841.63
		6	895321.30	4226741.51
		7	895114.35	4226652.11
		8	894903.01	4226573.66
		9	894898.83	4226572.25
		10	895069.57	4226098.18
		1	896260.77	4226702.93
19б	740,3-748,3	1	896260.77	4226702.93
		2	895069.57	4226098.18
		3	895240.31	4225624.12

Сектор	Абс. высота, м	Поворотные точки		
		№	Координаты, (МСК-38, зона 4)	
			X	Y
		4	896542.99	4226285.47
		1	896260.77	4226702.93
19в	748,3-756,3	1	896542.99	4226285.47
		2	895240.31	4225624.12
		3	895411.04	4225150.05
		4	896825.21	4225868.00
		1	896542.99	4226285.47
19г	756,3-764,3	1	896825.21	4225868.00
		2	895411.04	4225150.05
		3	895581.78	4224675.99
		4	897107.43	4225450.54
		1	896825.21	4225868.00
19д	764,3-772,3	1	897107.43	4225450.54
		2	895581.78	4224675.99
		3	895752.52	4224201.92
		4	897389.66	4225033.07
		1	897107.43	4225450.54
19е	772,3-780,3	1	897389.66	4225033.07
		2	895752.52	4224201.92
		3	895923.26	4223727.86
		4	897671.88	4224615.60
		1	897389.66	4225033.07
19ж	780,3-788,3	1	897671.88	4224615.60
		2	895923.26	4223727.86
		3	895982.31	4223563.89
		4	896130.65	4223272.40
		5	897917.69	4224179.65
		6	897768.77	4224472.28
		1	897671.88	4224615.60
19з	788,3-796,3	1	897917.69	4224179.65
		2	896130.65	4223272.40
		3	896357.41	4222826.78
		4	898144.47	4223734.04
		1	897917.69	4224179.65
19и	796,3-804,3	1	898144.47	4223734.04
		2	896357.41	4222826.78
		3	896584.18	4222381.16
		4	898371.25	4223288.42
		1	898144.47	4223734.04
19к	804,3-812,3	1	898371.25	4223288.42
		2	896584.18	4222381.16
		3	896810.95	4221935.54
		4	898598.03	4222842.81
		1	898371.25	4223288.42
19л	812,3-817	1	898598.03	4222842.81
		2	896810.95	4221935.54
		3	896968.23	4221626.47
		4	898754.27	4222535.79
		1	898598.03	4222842.81
20	904,36-905,8	1	901233.24	4217673.99
		2	899448.25	4216762.61
		3	899489.32	4216682.35
		4	901274.18	4217593.75
		1	901233.24	4217673.99
21	817	1	893404.80	4246441.30
		2	892881.26	4246442.53
		3	892357.98	4246425.49

Сектор	Абс. высота, м	Поворотные точки		
		№	Координаты, (МСК-38, зона 4)	
			X	Y
		4	891835.62	4246390.20
		5	891314.82	4246336.70
		6	890796.19	4246265.06
		7	890280.38	4246175.36
		8	889768.02	4246067.72
		9	889259.72	4245942.25
		10	888756.12	4245799.13
		11	888257.81	4245638.52
		12	887765.41	4245460.62
		13	887279.52	4245265.64
		14	886800.73	4245053.82
		15	886329.63	4244825.42
		16	885866.78	4244580.72
		17	885412.76	4244320.02
		18	884968.10	4244043.63
		19	884533.37	4243751.89
		20	884109.08	4243445.16
		21	883695.75	4243123.81
		22	883293.89	4242788.22
		23	882903.99	4242438.82
		24	882526.52	4242076.02
		25	882161.94	4241700.27
		26	881810.69	4241312.03
		27	881473.21	4240911.76
		28	881149.90	4240499.96
		29	880841.16	4240077.13
		30	880547.36	4239643.78
		31	880268.87	4239200.43
		32	880006.01	4238747.64
		33	879759.12	4238285.96
		34	879528.50	4237815.93
		35	879314.41	4237338.15
		36	879117.13	4236853.18
		37	878936.90	4236361.62
		38	878773.93	4235864.08
		39	878628.42	4235361.14
		40	878500.55	4234853.44
		41	878390.48	4234341.58
		42	878298.34	4233826.19
		43	878224.25	4233307.90
		44	878168.28	4232787.34
		45	878130.52	4232265.15
		46	878111.01	4231741.95
		47	878109.76	4231218.39
		48	878126.79	4230695.10
		49	878162.07	4230172.73
		50	878215.56	4229651.91
		51	878287.20	4229133.27
		52	878376.89	4228617.44
		53	878484.53	4228105.06
		54	878609.98	4227596.75
		55	878753.10	4227093.13
		56	878913.71	4226594.81
		57	879091.61	4226102.39
		58	879286.59	4225616.48
		59	879498.41	4225137.68
		60	879726.81	4224666.56
		61	879971.51	4224203.69

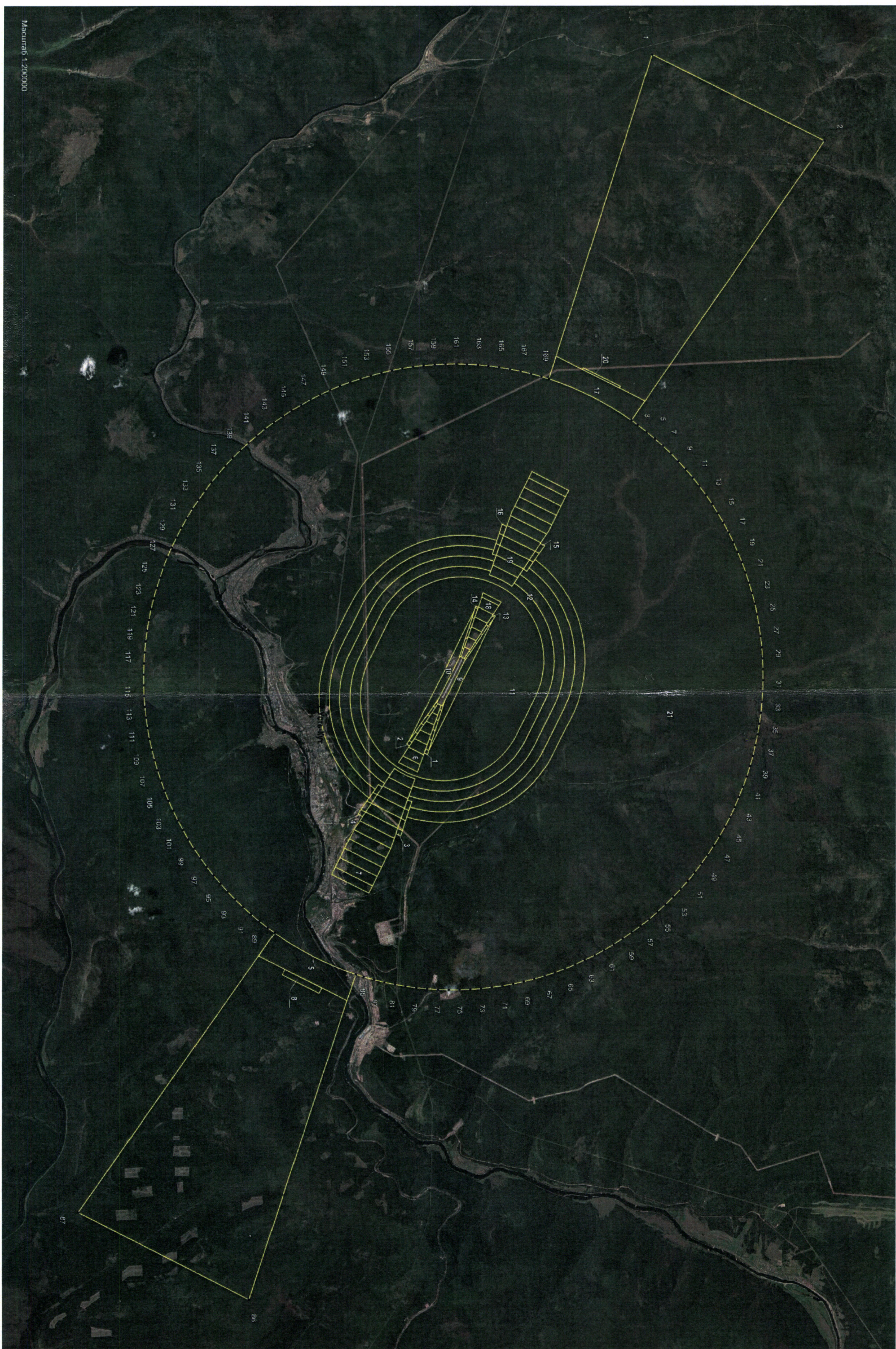
Сектор	Абс. высота, м	Поворотные точки		
		№	Координаты, (МСК-38, зона 4)	
			X	Y
		62	880232.22	4223749.65
		63	880508.61	4223304.98
		64	880800.36	4222870.23
		65	881107.10	4222445.93
		66	881428.46	4222032.59
		67	881764.05	4221630.71
		68	882113.47	4221240.79
		69	882476.27	4220863.31
		70	882852.04	4220498.72
		71	883240.30	4220147.46
		72	883640.58	4219809.96
		73	884052.39	4219486.65
		74	884475.24	4219177.90
		75	884908.61	4218884.09
		76	885351.96	4218605.59
		77	885804.77	4218342.74
		78	886266.48	4218095.84
		79	886736.52	4217865.21
		80	887214.32	4217651.13
		81	887699.30	4217453.85
		82	888190.88	4217273.61
		83	888688.44	4217110.65
		84	889191.39	4216965.14
		85	889699.11	4216837.28
		86	890210.99	4216727.22
		87	890726.39	4216635.09
		88	891244.69	4216561.00
		89	891765.27	4216505.04
		90	892287.48	4216467.29
		91	892810.69	4216447.79
		92	893334.26	4216446.56
		93	893857.56	4216463.60
		94	894379.94	4216498.89
		95	894900.78	4216552.40
		96	895419.42	4216624.05
		97	895935.26	4216713.75
		98	896447.64	4216821.41
		99	896955.96	4216946.88
		100	897459.59	4217090.01
		101	897957.91	4217250.64
		102	898450.33	4217428.56
		103	898936.24	4217623.55
		104	899415.04	4217835.39
		105	899886.16	4218063.80
		106	900349.02	4218308.52
		107	900803.06	4218569.25
		108	901247.72	4218845.66
		109	901682.47	4219137.42
		110	902106.77	4219444.18
		111	902520.10	4219765.55
		112	902921.96	4220101.16
		113	903311.87	4220450.59
		114	903689.34	4220813.41
		115	904053.92	4221189.18
		116	904405.17	4221577.45
		117	904742.65	4221977.74
		118	905065.95	4222389.57
		119	905374.68	4222812.42

Сектор	Абс. высота, м	Поворотные точки		
		№	Координаты, (МСК-38, зона 4)	
			X	Y
		120	905668.47	4223245.80
		121	905946.96	4223689.16
		122	906209.80	4224141.97
		123	906456.67	4224603.68
		124	906687.29	4225073.72
		125	906901.36	4225551.53
		126	907098.62	4226036.51
		127	907278.83	4226528.08
		128	907441.78	4227025.65
		129	907587.27	4227528.59
		130	907715.12	4228036.31
		131	907825.16	4228548.18
		132	907917.28	4229063.57
		133	907991.35	4229581.87
		134	908047.29	4230102.44
		135	908085.03	4230624.64
		136	908104.52	4231147.84
		137	908105.74	4231671.40
		138	908088.69	4232194.68
		139	908053.38	4232717.05
		140	907999.87	4233237.87
		141	907928.21	4233756.50
		142	907838.50	4234272.32
		143	907730.84	4234784.69
		144	907605.36	4235292.99
		145	907462.22	4235796.60
		146	907301.59	4236294.91
		147	907123.67	4236787.31
		148	906928.68	4237273.20
		149	906716.84	4237751.99
		150	906488.43	4238223.09

Сектор	Абс. высота, м	Поворотные точки		
		№	Координаты, (МСК-38, зона 4)	
			X	Y
		151	906243.71	4238685.93
		152	905982.99	4239139.95
		153	905706.59	4239584.60
		154	905414.83	4240019.33
		155	905108.08	4240443.61
		156	904786.71	4240856.93
		157	904451.12	4241258.78
		158	904101.70	4241648.67
		159	903738.89	4242026.13
		160	903363.13	4242390.70
		161	902974.87	4242741.94
		162	902574.60	4243079.41
		163	902162.79	4243402.70
		164	901739.94	4243711.43
		165	901306.59	4244005.21
		166	900863.24	4244283.68
		167	900410.44	4244546.52
		168	899948.75	4244793.39
		169	899478.73	4245024.00
		170	899000.94	4245238.07
		171	898515.97	4245435.33
		172	898024.42	4245615.55
		173	897526.87	4245778.50
		174	897023.94	4245923.99
		175	896516.24	4246051.84
		176	896004.39	4246161.90
		177	895489.01	4246254.02
		178	894970.73	4246328.10
		179	894450.18	4246384.05
		180	893927.99	4246421.80
		1	893404.80	4246441.30

7.7. Графическое изображение границ секторов третьей подзоны приаэродромной территории аэродрома гражданской авиации Усть-Кут приведено на схеме 5.

Схема 5



Масштаб 1:200000

8. Описание границ четвертой подзоны:

8.1. Четвертая подзона приаэродромной территории аэродрома гражданской авиации Усть-Кут выделяется по границам зон действия средств радиотехнического обеспечения полетов воздушных судов и авиационной электросвязи (далее – РТОП и АС), обозначенным в аэронавигационном паспорте аэродрома гражданской авиации Усть-Кут.

Граница четвертой подзоны приаэродромной территории аэродрома гражданской авиации Усть-Кут определена путем совмещения границ зон ограничения размещения объектов, создающих помехи в работе наземных объектов средств и систем обслуживания воздушного движения, навигации, посадки и связи, предназначенных для организации воздушного движения. Контур подзоны выделен по максимально удаленным от средств РТОП и АС границам зон ограничений.

В составе четвертой подзоны определены высотные ограничения для окружающей застройки. В границах выделенных участков наклонных поверхностей ограничения застройки указаны высоты от минимальной к максимальной отметке по их границам в направлении от места установки средств РТОП и АС.

8.2. Перечень координат характерных точек границ четвертой подзоны приаэродромной территории аэродрома гражданской авиации Усть-Кут приведен в таблице 5.1.

Таблица 5.1

Обозначение характерных точек границ	Координаты (МСК-38 зона 4)	
	X	Y
1	893259.45	4246441.30
2	892735.90	4246442.53
3	892212.63	4246425.49
4	891690.27	4246390.20
5	891169.46	4246336.70
6	890650.84	4246265.06
7	890135.03	4246175.36
8	889622.67	4246067.72
9	889114.37	4245942.25
10	888610.76	4245799.13
11	888112.46	4245638.52

12	887620.06	4245460.62
13	887134.17	4245265.64
14	886655.38	4245053.82
15	886184.28	4244825.42
16	885721.43	4244580.72
17	885267.41	4244320.02
18	884822.76	4244043.63
19	884388.02	4243751.89
20	883963.73	4243445.16
21	883550.41	4243123.81
22	883148.55	4242788.22
23	882758.65	4242438.82
24	882381.17	4242076.02
25	882016.59	4241700.27
26	881665.35	4241312.03
27	881327.86	4240911.76
28	881004.55	4240499.96
29	880695.81	4240077.13
30	880402.02	4239643.78
31	880123.52	4239200.43
32	879860.67	4238747.64
33	879613.78	4238285.96
34	879383.15	4237815.93
35	879169.07	4237338.15
36	878971.79	4236853.18
37	878791.56	4236361.62
38	878628.59	4235864.08
39	878483.08	4235361.14
40	878355.21	4234853.44
41	878245.14	4234341.58
42	878153.00	4233826.19
43	878078.91	4233307.90
44	878022.94	4232787.34
45	877985.18	4232265.15
46	877965.67	4231741.95
47	877964.42	4231218.39
48	877981.45	4230695.10
49	878016.73	4230172.73
50	878070.22	4229651.91
51	878141.86	4229133.27

52	878231.55	4228617.44
53	878339.18	4228105.06
54	878464.64	4227596.75
55	878607.76	4227093.13
56	878768.37	4226594.81
57	878946.27	4226102.39
58	879141.24	4225616.48
59	879353.06	4225137.68
60	879581.46	4224666.56
61	879826.16	4224203.69
62	880086.87	4223749.65
63	880363.26	4223304.98
64	880655.01	4222870.23
65	880961.75	4222445.93
66	881283.11	4222032.59
67	881618.70	4221630.71
68	881968.12	4221240.79
69	882330.93	4220863.31
70	882706.69	4220498.72
71	883094.94	4220147.46
72	883495.23	4219809.96
73	883907.04	4219486.65
74	884329.89	4219177.90
75	884763.25	4218884.09
76	885206.61	4218605.59
77	885659.42	4218342.74
78	886121.12	4218095.84
79	886591.16	4217865.21
80	887068.96	4217651.13
81	887553.95	4217453.85
82	888045.52	4217273.61
83	888543.08	4217110.65
84	889046.03	4216965.14
85	889553.75	4216837.28
86	890065.63	4216727.22
87	890581.03	4216635.09
88	891099.33	4216561.00
89	891619.91	4216505.04
90	892142.12	4216467.29
91	892665.33	4216447.79

92	893188.90	4216446.56
93	893712.20	4216463.60
94	894234.58	4216498.89
95	894755.41	4216552.40
96	895274.06	4216624.05
97	895789.89	4216713.75
98	896302.27	4216821.41
99	896810.59	4216946.88
100	897314.22	4217090.01
101	897812.54	4217250.64
102	898304.96	4217428.56
103	898790.87	4217623.55
104	899269.67	4217835.39
105	899740.79	4218063.80
106	900203.65	4218308.52
107	900657.69	4218569.25
108	901102.35	4218845.66
109	901537.10	4219137.42
110	901961.39	4219444.18
111	902374.72	4219765.55
112	902776.59	4220101.16
113	903166.49	4220450.59
114	903543.97	4220813.41
115	903908.55	4221189.18
116	904259.79	4221577.45
117	904597.27	4221977.74
118	904920.57	4222389.57
119	905229.31	4222812.42
120	905523.10	4223245.80
121	905801.58	4223689.16
122	906064.42	4224141.97
123	906311.30	4224603.68
124	906541.91	4225073.72
125	906755.98	4225551.53
126	906953.24	4226036.51
127	907133.46	4226528.08
128	907296.41	4227025.65
129	907441.89	4227528.59
130	907569.74	4228036.31
131	907679.79	4228548.18

132	907771.90	4229063.57
133	907845.98	4229581.87
134	907901.92	4230102.44
135	907939.65	4230624.64
136	907959.14	4231147.84
137	907960.36	4231671.40
138	907943.31	4232194.68
139	907908.01	4232717.05
140	907854.49	4233237.87
141	907782.83	4233756.50
142	907693.12	4234272.32
143	907585.46	4234784.69
144	907459.98	4235292.99
145	907316.84	4235796.60
146	907156.22	4236294.91
147	906978.30	4236787.31
148	906783.30	4237273.20
149	906571.47	4237751.99
150	906343.05	4238223.09
151	906098.34	4238685.93
152	905837.62	4239139.95
153	905561.21	4239584.60
154	905269.46	4240019.33
155	904962.71	4240443.61
156	904641.34	4240856.93
157	904305.75	4241258.78
158	903956.33	4241648.67
159	903593.52	4242026.13
160	903217.76	4242390.70
161	902829.50	4242741.94
162	902429.23	4243079.41
163	902017.42	4243402.70
164	901594.58	4243711.43
165	901161.22	4244005.21
166	900717.87	4244283.68
167	900265.08	4244546.52
168	899803.39	4244793.39
169	899333.36	4245024.00
170	898855.58	4245238.07
171	898370.61	4245435.33

172	897879.05	4245615.55
173	897381.51	4245778.50
174	896878.58	4245923.99
175	896370.88	4246051.84
176	895859.03	4246161.90
177	895343.65	4246254.02
178	894825.37	4246328.10
179	894304.82	4246384.05
180	893782.63	4246421.80
1	893259.45	4246441.30

8.3. Перечень кадастровых кварталов, в границах территорий которых полностью или частично расположена четвертая подзона приаэродромной территории аэродрома гражданской авиации Усть-Кут, приведен в таблице 5.2.

Таблица 5.2

№ строки	Номера кадастровых кварталов				
	1	2	3	4	5
1	38:18:000000	38:18:000010	38:18:000017	38:18:000018	38:18:000021
2	38:18:000022	38:18:000134	38:18:000432	38:18:010101	38:18:010102
3	38:18:010103	38:18:010201	38:18:010202	38:18:010203	38:18:010204
4	38:18:010205	38:18:010301	38:18:010302	38:18:010401	38:18:010501
5	38:18:010632	38:18:020101	38:18:020102	38:18:020103	38:18:020201
6	38:18:020202	38:18:020203	38:18:020204	38:18:020205	38:18:020206
7	38:18:020207	38:18:020208	38:18:020209	38:18:020210	38:18:020301
8	38:18:020302	38:18:020303	38:18:020304	38:18:020305	38:18:020401
9	38:18:020402	38:18:020403	38:18:020404	38:18:020405	38:18:020406
10	38:18:030101	38:18:030102	38:18:030103	38:18:030104	38:18:030201
11	38:18:030202	38:18:030203	38:18:030204	38:18:030301	38:18:030302
12	38:18:030401	38:18:030402	38:18:030501	38:18:030502	38:18:040101

13	38:18:040102	38:18:040103	38:18:040104	38:18:040105	38:18:040106
14	38:18:040107	38:18:040108	38:18:040201	38:18:040202	38:18:040301
15	38:18:040401	38:18:040501	38:18:040601	38:18:040602	38:18:050101
16	38:18:050201	38:18:050202	38:18:050203	38:18:050301	38:18:050302
17	38:18:060101	38:18:060102	38:18:060103	38:18:060104	38:18:060105
18	38:18:060201	38:18:070101	38:18:070201	38:18:090101	38:18:090202
19	38:18:090203	38:18:090204	38:18:090301	38:18:090302	38:18:090434
20	38:18:100101	38:18:100201	38:18:100202	38:18:100203	38:18:100204
21	38:18:100205	38:18:100206	38:18:100207	38:18:100208	38:18:100209
22	38:18:100210	38:18:100211	38:18:100301	38:18:100434	38:18:112701
23	38:18:112801	38:18:112901	38:18:113001	38:18:113101	38:18:113201
24	38:18:151901	38:18:152001	38:18:152101	38:18:152201	38:18:152301
25	38:18:152401	38:18:152501	38:18:152502	38:18:153201	38:18:155201
26	38:18:155301	38:18:155401	38:18:155501	38:18:156301	38:18:156401
27	38:18:156501	38:18:156502	38:18:156601	38:18:156701	38:18:156801
28	38:18:156901	38:18:156902	38:18:157001	38:18:193401	38:18:194001
29	38:18:194101	38:18:194502	-	-	-


8.4. Муниципальные образования, в границах территорий которых полностью или частично расположена четвертая подзона приаэродромной территории аэродрома гражданской авиации Усть-Кут, приведены в таблице 5.3.

Таблица 5.3

№ п/п	Муниципальное образование
1	Подымахинское сельское поселение
2	Усть-Кутское городское поселение


8.5. Графическое изображение внешних границ четвертой подзоны приаэродромной территории аэродрома гражданской авиации Усть-Кут приведено на схеме 6.

Схема 6



8.6. Графическое изображение границ секторов четвертой подзоны приаэродромной территории аэродрома гражданской авиации Усть-Кут приведено на схеме 7.

Схема 7



8.7. Перечень координат границ секторов четвертой подзоны приаэродромной территории аэродрома гражданской авиации Усть-Кут приведен в таблице 5.3.

Таблица 5.3

Сектор	Абс. высота, м	Поворотные точки		
		№	Координаты, м (МСК-38, зона 4)	
			X	Y
1	676	1	894839.72	4229134.48
		2	896448.64	4229949.70
		3	893261.87	4236253.05
		4	893064.05	4232707.99
		5	893109.70	4232697.50
		6	893158.84	4232679.48
		7	893205.82	4232656.43
		8	893250.14	4232628.59
		9	893291.31	4232596.27
		10	893328.87	4232559.83
		11	893362.41	4232519.66
		12	893391.58	4232476.20
		13	893416.04	4232429.94
		14	893435.53	4232381.37
		15	893449.83	4232331.03
		16	893458.80	4232279.46
		17	893462.33	4232227.25
		18	893460.38	4232174.95
		19	893452.97	4232123.14
		20	893440.19	4232072.39
		21	893422.18	4232023.25
		22	893400.38	4231978.82
				1
2	666	1	894839.72	4229134.48
		2	893060.71	4232650.02
		3	892166.51	4232197.58
		4	893946.01	4228681.35

Сектор	Абс. высота, м	Поворотные точки		
		№	Координаты, м (МСК-38, зона 4)	
			X	Y
		1	894839.72	4229134.48
3	676	1	893946.01	4228681.35
		2	892337.34	4227865.17
		3	889147.45	4234174.78
		4	892166.51	4232197.58
		1	893946.01	4228681.35
4	673	1	893400.38	4231978.82
		2	893422.18	4232023.25
		3	893440.19	4232072.39
		4	893452.97	4232123.14
		5	893460.38	4232174.95
		6	893462.33	4232227.25
		7	893458.80	4232279.46
		8	893449.83	4232331.03
		9	893435.53	4232381.37
		10	893416.04	4232429.94
		11	893391.58	4232476.20
		12	893362.41	4232519.66
		13	893328.87	4232559.83
		14	893291.31	4232596.27
		15	893250.14	4232628.59
		16	893205.82	4232656.43
		17	893158.84	4232679.48
		18	893109.70	4232697.50
		19	893064.05	4232707.99
		20	893060.71	4232650.02
		1	893400.38	4231978.82

Сектор	Абс. высота, м	Поворотные точки		
		№	Координаты, м (МСК-38, зона 4)	
			X	Y
5	От 666 до 671,8	1	891683.81	4232513.71
		2	892030.71	4232286.52
		3	892166.51	4232197.58
		4	893060.71	4232650.02
		5	893085.55	4233094.05
		6	893092.97	4233226.70
		1	891683.81	4232513.71
6	От 671,8 до 677,7	1	891683.81	4232513.71
		2	893092.97	4233226.70
		3	893119.43	4233699.92
		4	893095.66	4233702.69
		5	893017.86	4233707.63
		6	892939.91	4233708.50
		7	892937.56	4233708.41
		8	891778.42	4233121.93
		9	891744.72	4233076.60
		10	891701.54	4233011.70
		11	891661.82	4232944.63
		12	891625.66	4232875.57
		13	891593.17	4232804.71
		14	891564.43	4232732.25
		15	891539.52	4232658.38
		16	891527.60	4232615.80
		1	891683.81	4232513.71
7	От 677,7 до 679,5	1	891777.53	4233121.06
		2	892938.13	4233709.25
		3	892862.03	4233705.28
		4	892784.41	4233697.99
		5	892707.29	4233686.65
		6	892630.87	4233671.29
		7	892555.35	4233651.95
		8	892480.95	4233628.68
		9	892407.87	4233601.55
		10	892336.31	4233570.64
		11	892266.46	4233536.02
		12	892198.53	4233497.79
		13	892146.96	4233465.11
		14	892151.50	4233457.20
		15	892154.89	4233449.02
		16	892157.22	4233440.48
		17	892158.46	4233431.72
		18	892158.59	4233422.86
		19	892157.62	4233414.07
		20	892155.55	4233405.46
		21	892152.41	4233397.18
		22	892148.26	4233389.36
		23	892143.17	4233382.12
		24	892137.21	4233375.57
		25	892130.47	4233369.83
		26	892123.07	4233364.97
		27	892115.12	4233361.08
		28	892106.74	4233358.22
		29	892098.07	4233356.43
		30	892089.24	4233355.74
		31	892080.40	4233356.16
		32	892071.68	4233357.69
		33	892063.22	4233360.30
		34	892055.15	4233363.94

Сектор	Абс. высота, м	Поворотные точки				
		№	Координаты, м (МСК-38, зона 4)			
			X	Y		
		35	892047.60	4233368.57		
		36	892040.70	4233374.11		
		37	892034.54	4233380.48		
		38	892033.08	4233382.43		
		39	892007.99	4233362.56		
		40	891949.49	4233311.05		
		41	891893.76	4233256.54		
		42	891840.96	4233199.19		
		43	891791.23	4233139.16		
		1	891777.53	4233121.06		
		8	653,5	1	892095.96	4233496.30
				2	892087.11	4233496.72
				3	892078.29	4233496.03
4	892069.62			4233494.24		
5	892061.24			4233491.38		
6	892053.28			4233487.49		
7	892045.88			4233482.63		
8	892039.15			4233476.88		
9	892033.18			4233470.34		
34	892028.09			4233463.10		
33	892023.94			4233455.28		
32	892020.81			4233447.00		
31	892018.74			4233438.39		
14	892017.76			4233429.59		
15	892017.89			4233420.74		
16	892019.13			4233411.97		
17	892021.47			4233403.43		
18	892024.85			4233395.25		
19	892029.23			4233387.56		
20	892034.54			4233380.48		
21	892040.70			4233374.11		
22	892047.60			4233368.57		
23	892055.15			4233363.94		
24	892063.22			4233360.30		
25	892071.68			4233357.69		
26	892080.40			4233356.16		
27	892089.24			4233355.74		
28	892098.07			4233356.43		
29	892106.74			4233358.22		
30	892115.12			4233361.08		
31	892123.07			4233364.97		
32	892130.47			4233369.83		
33	892137.21			4233375.57		
34	892143.17			4233382.12		
35	892148.26			4233389.36		
36	892152.41			4233397.18		
37	892155.55			4233405.46		
38	892157.62			4233414.07		
39	892158.59			4233422.86		
40	892158.46			4233431.72		
41	892157.22			4233440.48		
42	892154.89			4233449.02		
43	892151.50			4233457.20		
44	892147.12			4233464.90		
45	892141.81			4233471.98		
46	892135.65			4233478.34		
47	892128.75			4233483.88		
48	892121.20			4233488.51		

Сектор	Абс. высота, м	Поворотные точки		
		№	Координаты, м (МСК-38, зона 4)	
			X	Y
		49	892113.14	4233492.16
		50	892104.68	4233494.77
		1	892095.96	4233496.30
9	От 671 до 680,8	1	891857.16	4233216.79
		2	891893.76	4233256.54
		3	891949.49	4233311.05
		4	892007.99	4233362.56
		5	892033.08	4233382.43
		6	892029.23	4233387.56
		7	892024.85	4233395.25
		8	892021.47	4233403.43
		9	892019.13	4233411.97
		10	892017.89	4233420.74
		11	892017.76	4233429.59
		12	892018.74	4233438.39
		13	892020.81	4233447.00
		14	892023.94	4233455.28
		15	892028.09	4233463.10
		16	892033.18	4233470.34
		17	892039.15	4233476.88
		18	892045.88	4233482.63
		19	892053.28	4233487.49
		20	892061.24	4233491.38
		21	892069.62	4233494.24
		22	892078.29	4233496.03
		23	892087.11	4233496.72
		24	892095.96	4233496.30
		25	892104.68	4233494.77
		26	892113.14	4233492.16
		27	892121.20	4233488.51
		28	892128.75	4233483.88
		29	892135.65	4233478.34
		30	892141.81	4233471.98
		31	892146.96	4233465.11
		32	892198.53	4233497.79
		33	892266.46	4233536.02
		34	892336.31	4233570.64
		35	892359.06	4233580.47
		36	892355.98	4233586.29
		37	892337.79	4233613.40
		38	892316.85	4233638.47
		39	892293.42	4233661.21
		40	892267.73	4233681.38
		41	892240.08	4233698.75
		42	892210.76	4233713.13
		43	892180.10	4233724.37
		44	892148.43	4233732.35
		45	892116.10	4233736.97
		46	892083.47	4233738.19
		47	892050.88	4233735.98
		48	892018.71	4233730.39
		49	891987.30	4233721.46
		50	891956.99	4233709.30
		51	891928.12	4233694.04
		52	891901.00	4233675.84
		53	891875.94	4233654.91
		54	891853.19	4233631.47
		55	891833.03	4233605.78

Сектор	Абс. высота, м	Поворотные точки		
		№	Координаты, м (МСК-38, зона 4)	
			X	Y
		56	891815.66	4233578.13
		57	891801.27	4233548.81
		58	891790.03	4233518.15
		59	891782.06	4233486.48
		60	891777.44	4233454.15
		61	891776.22	4233421.52
		62	891778.42	4233388.93
		63	891784.02	4233356.76
		64	891792.94	4233325.35
		65	891805.11	4233295.04
		66	891820.37	4233266.17
		67	891838.57	4233239.05
		1	891857.16	4233216.79
10	598	1	890742.34	4236376.43
		2	890717.26	4236377.63
		3	890692.22	4236375.67
		4	890667.62	4236370.60
		5	890643.85	4236362.48
		6	890621.29	4236351.44
		7	890600.29	4236337.66
		8	890581.19	4236321.36
		9	890564.27	4236302.80
		10	890549.82	4236282.26
		11	890538.05	4236260.07
		12	890529.16	4236236.58
		13	890523.28	4236212.16
		14	890520.51	4236187.20
		15	890520.89	4236162.09
		16	890524.41	4236137.22
		17	890531.02	4236112.99
		18	890540.62	4236089.78
		19	890553.05	4236067.96
		20	890568.12	4236047.87
		21	890585.59	4236029.82
		22	890605.18	4236014.10
		23	890626.59	4236000.97
		24	890649.47	4235990.62
		25	890673.47	4235983.22
		26	890698.21	4235978.88
		27	890723.30	4235977.69
		28	890748.33	4235979.64
		29	890772.93	4235984.72
		30	890796.70	4235992.84
		31	890819.26	4236003.88
		32	890840.26	4236017.65
		33	890859.37	4236033.95
		34	890876.28	4236052.52
		35	890890.74	4236073.06
		36	890902.50	4236095.25
		37	890911.39	4236118.74
		38	890917.27	4236143.15
		39	890920.04	4236168.12
		40	890919.66	4236193.23
		41	890916.14	4236218.10
		42	890909.53	4236242.32
		43	890899.93	4236265.53
		44	890887.50	4236287.36
		45	890872.43	4236307.45

Сектор	Абс. высота, м	Поворотные точки		
		№	Координаты, м (МСК-38, зона 4)	
			X	Y
		46	890854.97	4236325.50
		47	890835.37	4236341.21
		48	890813.97	4236354.35
		49	890791.08	4236364.70
		50	890767.08	4236372.10
		1	890742.34	4236376.43
11	От 615,5 до 641,7	1	890765.03	4236675.64
		2	890712.73	4236677.59
		3	890660.51	4236674.06
		4	890608.95	4236665.09
		5	890558.61	4236650.79
		6	890510.04	4236631.30
		7	890463.77	4236606.84
		8	890420.32	4236577.67
		9	890380.15	4236544.13
		10	890343.71	4236506.57
		11	890311.39	4236465.40
		12	890283.55	4236421.09
		13	890260.50	4236374.10
		14	890242.48	4236324.97
		15	890229.70	4236274.22
		16	890222.30	4236222.41
		17	890220.35	4236170.11
		18	890223.87	4236117.89
		19	890232.84	4236066.33
		20	890247.15	4236015.99
		21	890266.64	4235967.42
		22	890291.10	4235921.16
		23	890320.26	4235877.70
		24	890353.81	4235837.53
		25	890391.37	4235801.09
		26	890432.53	4235768.77
		27	890476.85	4235740.93
		28	890523.83	4235717.88
		29	890572.97	4235699.86
		30	890623.72	4235687.08
		31	890675.53	4235679.68
		32	890727.82	4235677.73
		33	890780.04	4235681.26
		34	890831.60	4235690.22
		35	890881.94	4235704.53
		36	890930.51	4235724.02
		37	890976.78	4235748.48
		38	891020.23	4235777.64
		39	891060.40	4235811.19
		40	891096.85	4235848.75
		41	891129.16	4235889.91
		42	891157.00	4235934.23
		43	891180.05	4235981.21
		44	891198.07	4236030.35
		45	891210.85	4236081.10
		46	891218.26	4236132.91
		47	891220.21	4236185.21
		48	891216.68	4236237.42
		49	891207.71	4236288.98
		50	891193.40	4236339.32
		51	891173.91	4236387.89
		52	891149.45	4236434.16

Сектор	Абс. высота, м	Поворотные точки		
		№	Координаты, м (МСК-38, зона 4)	
			X	Y
		53	891120.29	4236477.62
		54	891086.75	4236517.79
		55	891049.18	4236554.23
		56	891008.02	4236586.55
		57	890963.70	4236614.38
		58	890916.72	4236637.44
		59	890867.58	4236655.45
		60	890816.83	4236668.23
		1	890765.03	4236675.64
12	От 641,7 до 685,5	1	890783.67	4237175.62
		2	890705.18	4237177.52
		3	890626.78	4237173.25
		4	890548.95	4237162.84
		5	890472.18	4237146.37
		6	890396.95	4237123.91
		7	890323.70	4237095.63
		8	890252.90	4237061.68
		9	890184.98	4237022.29
		10	890120.36	4236977.69
		11	890059.44	4236928.15
		12	890002.60	4236873.99
		13	889950.17	4236815.54
		14	889902.50	4236753.15
		15	889859.87	4236687.21
		16	889822.54	4236618.13
		17	889790.75	4236546.34
		18	889764.69	4236472.27
		19	889744.52	4236396.39
		20	889730.37	4236319.16
		21	889722.32	4236241.06
		22	889720.42	4236162.56
		23	889724.68	4236084.16
		24	889735.09	4236006.34
		25	889751.57	4235929.57
		26	889774.02	4235854.33
		27	889802.30	4235781.08
		28	889836.25	4235710.28
		29	889875.64	4235642.36
		30	889920.25	4235577.74
		31	889969.78	4235516.82
		32	890023.94	4235459.98
		33	890082.40	4235407.56
		34	890144.79	4235359.88
		35	890210.72	4235317.25
		36	890279.80	4235279.92
		37	890351.59	4235248.13
		38	890425.66	4235222.07
		39	890501.54	4235201.90
		40	890578.77	4235187.75
		41	890656.88	4235179.70
		42	890735.37	4235177.80
		43	890813.77	4235182.07
		44	890891.60	4235192.47
		45	890968.37	4235208.95
		46	891043.61	4235231.40
		47	891116.85	4235259.69
		48	891187.65	4235293.63
		49	891255.57	4235333.03

Сектор	Абс. высота, м	Поворотные точки		
		№	Координаты, м (МСК-38, зона 4)	
			X	Y
		50	891320.19	4235377.63
		51	891381.11	4235427.16
		52	891437.96	4235481.33
		53	891490.38	4235539.78
		54	891538.05	4235602.17
		55	891580.68	4235668.11
		56	891618.01	4235737.18
		57	891649.80	4235808.98
		58	891675.86	4235883.04
		59	891696.03	4235958.93
		60	891710.19	4236036.16
		61	891718.24	4236114.26
		62	891720.14	4236192.76
		63	891715.87	4236271.16
		64	891705.46	4236348.98
		65	891688.98	4236425.75
		66	891666.53	4236500.99
		67	891638.25	4236574.24
		68	891604.30	4236645.04
		69	891564.91	4236712.96
		70	891520.30	4236777.57
		71	891470.77	4236838.49
		72	891416.61	4236895.34
		73	891358.15	4236947.76
		74	891295.76	4236995.43
		75	891229.83	4237038.07
		76	891160.75	4237075.39
		77	891088.96	4237107.18
		78	891014.89	4237133.24
		79	890939.01	4237153.41
		80	890861.78	4237167.57
		1	890783.67	4237175.62
13	От 679,5 до 681,7			
14a	От 681,7 до 683,9	1	893147.84	4234209.59
		2	893175.78	4234710.27
		3	893055.52	4234717.91
		4	892924.65	4234719.36
		5	892793.88	4234713.95
		6	892663.57	4234701.72
		7	892534.08	4234682.68
		8	892405.76	4234656.88
		9	892278.97	4234624.41
		10	892154.06	4234585.35
		11	892122.10	4234573.48
		12	892031.36	4234539.80
		13	891911.21	4234487.90
		14	891793.94	4234429.77
		15	891679.88	4234365.59
		16	891569.33	4234295.53
		17	891462.60	4234219.78
		18	891359.98	4234138.54
		19	891261.75	4234052.05
		20	891168.18	4233960.53
		21	891079.53	4233864.25
		22	890996.04	4233763.45
		23	890917.94	4233658.42
		24	890845.45	4233549.45

Сектор	Абс. высота, м	Поворотные точки		
		№	Координаты, м (МСК-38, зона 4)	
			X	Y
		25	890778.75	4233436.84
		26	890718.05	4233320.89
		27	890663.49	4233201.92
		28	890657.19	4233186.04
		29	891085.26	4232905.70
		30	891103.33	4232957.06
		31	891166.92	4233100.65
		32	891241.57	4233238.81
		33	891326.83	4233370.68
		34	891422.18	4233495.45
		35	891527.02	4233612.37
		36	891640.71	4233720.69
		37	891762.56	4233819.76
		38	891891.79	4233908.97
		39	892027.63	4233987.76
		40	892169.23	4234055.65
		41	892315.73	4234112.22
		42	892466.20	4234157.12
		43	892619.74	4234190.08
		44	892775.39	4234210.89
		45	892932.20	4234219.42
		46	893089.19	4234215.63
		1	893147.84	4234209.59
14б	От 681,7 до 683,9	1	895445.17	4231934.54
		2	895452.31	4231995.96
		3	895460.61	4232126.58
		4	895462.06	4232257.45
		5	895456.66	4232388.22
		6	895444.42	4232518.53
		7	895425.38	4232648.02
		8	895399.58	4232776.34
		9	895367.11	4232903.13
		10	895328.05	4233028.04
		11	895282.50	4233150.74
		12	895230.59	4233270.89
		13	895172.47	4233388.16
		14	895108.29	4233502.22
		15	895038.22	4233612.77
		16	894962.47	4233719.50
		17	894881.24	4233822.12
		18	894794.74	4233920.35
		19	894703.23	4234013.92
		20	894606.94	4234102.57
		21	894506.14	4234186.06
		22	894401.12	4234264.15
		23	894292.15	4234336.65
		24	894204.50	4234388.56
		1	895445.17	4231934.54
15a	От 683,9 до 686,1	1	893175.78	4234710.27
		2	893203.63	4235209.33
		3	893203.63	4235209.33
		4	893075.50	4235217.08
		5	892917.10	4235219.29
		6	892760.17	4235212.80
		7	892603.80	4235198.12
		8	892448.42	4235175.27
		9	892294.44	4235144.32
		10	892142.29	4235105.35

Сектор	Абс. высота, м	Поворотные точки		
		№	Координаты, м (МСК-38, зона 4)	
			X	Y
		11	891992.39	4235058.48
		12	891845.15	4235003.82
		13	891700.97	4234941.53
		14	891560.25	4234871.79
		15	891423.37	4234794.77
		16	891290.71	4234710.69
		17	891162.64	4234619.79
		18	891039.49	4234522.31
		19	890921.62	4234418.52
		20	890809.34	4234308.70
		21	890702.96	4234193.15
		22	890602.77	4234072.20
		23	890509.05	4233946.17
		24	890422.06	4233815.41
		25	890342.03	4233680.27
		26	890269.18	4233541.13
		27	890233.57	4233463.48
		28	890657.19	4233186.04
		29	890663.49	4233201.92
		30	890718.05	4233320.89
		31	890778.75	4233436.84
		32	890845.45	4233549.45
		33	890917.94	4233658.42
		34	890996.04	4233763.45
		35	891079.53	4233864.25
		36	891168.18	4233960.53
		37	891261.75	4234052.05
		38	891359.98	4234138.54
		39	891462.60	4234219.78
		40	891569.33	4234295.53
		41	891679.88	4234365.59
		42	891793.94	4234429.77
		43	891911.21	4234487.90
		44	892031.36	4234539.80
		45	892122.10	4234573.48
		46	892154.06	4234585.35
		47	892278.97	4234624.41
		48	892405.76	4234656.88
		49	892534.08	4234682.68
		50	892663.57	4234701.72
		51	892793.88	4234713.95
		52	892924.65	4234719.36
		53	893055.52	4234717.91
		1	893175.78	4234710.27
156	От 683,9 до 686,1	1	895796.63	4231239.35
		2	895829.18	4231335.86
		3	895871.51	4231487.11
		4	895905.86	4231640.36
		5	895932.15	4231795.21
		6	895950.29	4231951.21
		7	895960.25	4232107.96
		8	895961.99	4232265.01
		9	895955.51	4232421.93
		10	895940.82	4232578.30
		11	895917.97	4232733.69
		12	895887.02	4232887.67
		13	895848.05	4233039.81
		14	895801.18	4233189.71

Сектор	Абс. высота, м	Поворотные точки		
		№	Координаты, м (МСК-38, зона 4)	
			X	Y
		15	895746.52	4233336.95
		16	895684.23	4233481.13
		17	895614.48	4233621.85
		18	895537.47	4233758.73
		19	895453.39	4233891.39
		20	895362.49	4234019.47
		21	895265.00	4234142.61
		22	895161.21	4234260.48
		23	895051.39	4234372.76
		24	894935.85	4234479.14
		25	894814.89	4234579.33
		26	894688.86	4234673.05
		27	894558.09	4234760.04
		28	894422.96	4234840.07
		29	894283.82	4234912.92
		30	894141.05	4234978.38
		31	893995.06	4235036.29
		32	893852.77	4235084.27
		33	894204.50	4234388.56
		34	894292.15	4234336.65
		35	894401.12	4234264.15
		36	894506.14	4234186.06
		37	894606.94	4234102.57
		38	894703.23	4234013.92
		39	894794.74	4233920.35
		40	894881.24	4233822.12
		41	894962.47	4233719.50
		42	895038.22	4233612.77
		43	895108.29	4233502.22
		44	895172.47	4233388.16
		45	895230.59	4233270.89
		46	895282.50	4233150.74
		47	895328.05	4233028.04
		48	895367.11	4232903.13
		49	895399.58	4232776.34
		50	895425.38	4232648.02
		51	895444.42	4232518.53
		52	895456.66	4232388.22
		53	895462.06	4232257.45
		54	895460.61	4232126.58
		55	895452.31	4231995.96
		56	895445.17	4231934.54
		1	895796.63	4231239.35
15в	От 683,9 до 686,1	1	891443.01	4229634.16
		2	889979.29	4232529.38
		3	889974.50	4232488.20
		4	889964.54	4232331.45
		5	889962.80	4232174.41
		6	889969.28	4232017.48
		7	889983.97	4231861.11
		8	890006.82	4231705.72
		9	890037.77	4231551.74
		10	890076.73	4231399.60
		11	890123.61	4231249.70
		12	890178.26	4231102.45
		13	890240.55	4230958.27
		14	890310.30	4230817.55
		15	890387.32	4230680.67

Сектор	Абс. высота, м	Поворотные точки		
		№	Координаты, м (МСК-38, зона 4)	
			X	Y
		16	890471.39	4230548.01
		17	890562.29	4230419.93
		18	890659.78	4230296.79
		19	890763.57	4230178.91
		20	890873.39	4230066.63
		21	890988.93	4229960.25
		22	891109.89	4229860.07
		23	891235.92	4229766.35
		24	891366.69	4229679.35
		1	891443.01	4229634.16
16а	От 686,1 до 688,3	1	893203.63	4235209.33
		2	893231.48	4235708.38
		3	893092.77	4235717.19
		4	892909.55	4235719.22
		5	892726.47	4235711.65
		6	892544.04	4235694.52
		7	892362.75	4235667.86
		8	892183.11	4235631.76
		9	892005.61	4235586.29
		10	891830.73	4235531.61
		11	891658.94	4235467.84
		12	891490.74	4235395.17
		13	891326.56	4235313.80
		14	891166.87	4235223.95
		15	891012.10	4235125.86
		16	890862.68	4235019.81
		17	890719.01	4234906.08
		18	890581.49	4234784.99
		19	890450.50	4234656.87
		20	890326.39	4234522.06
		21	890209.50	4234380.95
		22	890100.16	4234233.91
		23	889998.67	4234081.36
		24	889905.30	4233923.70
		25	889820.31	4233761.37
		26	889810.69	4233740.42
		27	890233.57	4233463.48
		28	890269.18	4233541.13
		29	890342.03	4233680.27
		30	890422.06	4233815.41
		31	890509.05	4233946.17
		32	890602.77	4234072.20
		33	890702.96	4234193.15
		34	890809.34	4234308.70
		35	890921.62	4234418.52
		36	891039.49	4234522.31
		37	891162.64	4234619.79
		38	891290.71	4234710.69
		39	891423.37	4234794.77
		40	891560.25	4234871.79
		41	891700.97	4234941.53
		42	891845.15	4235003.82
		43	891992.39	4235058.48
		44	892142.29	4235105.35
		45	892294.44	4235144.32
		46	892448.42	4235175.27
		47	892603.80	4235198.12
		48	892760.17	4235212.80

Сектор	Абс. высота, м	Поворотные точки		
		№	Координаты, м (МСК-38, зона 4)	
			X	Y
		49	892917.10	4235219.29
		50	893075.50	4235217.08
		1	893203.63	4235209.33
16б	От 686,1 до 688,3	1	896092.24	4230654.64
		2	896104.50	4230678.04
		3	896180.88	4230844.60
		4	896248.43	4231014.93
		5	896306.98	4231188.56
		6	896356.36	4231365.01
		7	896396.44	4231543.81
		8	896427.11	4231724.46
		9	896448.28	4231906.47
		10	896459.89	4232089.33
		11	896461.92	4232272.56
		12	896454.36	4232455.64
		13	896437.23	4232638.07
		14	896410.57	4232819.35
		15	896374.46	4232998.99
		16	896329.00	4233176.50
		17	896274.31	4233351.38
		18	896210.54	4233523.16
		19	896137.87	4233691.37
		20	896056.50	4233855.55
		21	895966.64	4234015.24
		22	895868.55	4234170.00
		23	895762.50	4234319.43
		24	895648.77	4234463.10
		25	895527.68	4234600.61
		26	895399.56	4234731.61
		27	895264.75	4234855.72
		28	895123.64	4234972.60
		29	894976.60	4235081.94
		30	894824.04	4235183.43
		31	894666.38	4235276.80
		32	894504.05	4235361.79
		33	894337.49	4235438.16
		34	894167.17	4235505.72
		35	893993.54	4235564.27
		36	893817.09	4235613.65
		37	893638.29	4235653.73
		38	893557.97	4235667.37
		39	893852.77	4235084.27
		40	893995.06	4235036.29
		41	894141.05	4234978.38
		42	894283.82	4234912.92
		43	894422.96	4234840.07
		44	894558.09	4234760.04
		45	894688.86	4234673.05
		46	894814.89	4234579.33
		47	894935.85	4234479.14
		48	895051.39	4234372.76
		49	895161.21	4234260.48
		50	895265.00	4234142.61
		51	895362.49	4234019.47
		52	895453.39	4233891.39
		53	895537.47	4233758.73
		54	895614.48	4233621.85
		55	895684.23	4233481.13

Сектор	Абс. высота, м	Поворотные точки		
		№	Координаты, м (МСК-38, зона 4)	
			X	Y
		56	895746.52	4233336.95
		57	895801.18	4233189.71
		58	895848.05	4233039.81
		59	895887.02	4232887.67
		60	895917.97	4232733.69
		61	895940.82	4232578.30
		62	895955.51	4232421.93
		63	895961.99	4232265.01
		64	895960.25	4232107.96
		65	895950.29	4231951.21
		66	895932.15	4231795.21
		67	895905.86	4231640.36
		68	895871.51	4231487.11
		69	895829.18	4231335.86
		70	895796.63	4231239.35
		1	896092.24	4230654.64
16в	От 686,1 до 688,3	1	891805.28	4228917.59
		2	891443.01	4229634.16
		3	891366.69	4229679.35
		4	891235.92	4229766.35
		5	891109.89	4229860.07
		6	890988.93	4229960.25
		7	890873.39	4230066.63
		8	890763.57	4230178.91
		9	890659.78	4230296.79
		10	890562.29	4230419.93
		11	890471.39	4230548.01
		12	890387.32	4230680.67
		13	890310.30	4230817.55
		14	890240.55	4230958.27
		15	890178.26	4231102.45
		16	890123.61	4231249.70
		17	890076.73	4231399.60
		18	890037.77	4231551.74
		19	890006.82	4231705.72
		20	889983.97	4231861.11
		21	889969.28	4232017.48
		22	889962.80	4232174.41
		23	889964.54	4232331.45
		24	889974.50	4232488.20
		25	889979.29	4232529.38
		26	889616.65	4233246.69
		27	889568.44	4233074.40
		28	889528.36	4232895.60
		29	889497.69	4232714.95
		30	889476.52	4232532.95
		31	889464.90	4232350.08
		32	889462.87	4232166.86
		33	889470.43	4231983.78
		34	889487.56	4231801.35
		35	889514.22	4231620.06
		36	889550.33	4231440.42
		37	889595.79	4231262.91
		38	889650.47	4231088.03
		39	889714.24	4230916.25
		40	889786.91	4230748.04
		41	889868.28	4230583.86
		42	889958.13	4230424.17

Сектор	Абс. высота, м	Поворотные точки		
		№	Координаты, м (МСК-38, зона 4)	
			X	Y
		43	890056.22	4230269.40
		44	890162.28	4230119.97
		45	890276.00	4229976.30
		46	890397.10	4229838.78
		47	890525.22	4229707.79
		48	890660.02	4229583.68
		49	890801.14	4229466.79
		50	890948.17	4229357.45
		51	891100.73	4229255.96
		52	891258.39	4229162.59
		53	891420.73	4229077.60
		54	891587.28	4229001.22
		55	891757.61	4228933.66
		1	891805.28	4228917.59
17а	От 688,3 до 690,5	1	889810.69	4233740.42
		2	889820.31	4233761.37
		3	889905.30	4233923.70
		4	889998.67	4234081.36
		5	890100.16	4234233.91
		6	890209.50	4234380.95
		7	890326.39	4234522.06
		8	890450.50	4234656.87
		9	890581.49	4234784.99
		10	890719.01	4234906.08
		11	890862.68	4235019.81
		12	891012.10	4235125.86
		13	891166.87	4235223.95
		14	891326.56	4235313.80
		15	891490.74	4235395.17
		16	891658.94	4235467.84
		17	891830.73	4235531.61
		18	892005.61	4235586.29
		19	892183.11	4235631.76
		20	892362.75	4235667.86
		21	892544.04	4235694.52
		22	892726.47	4235711.65
		23	892909.55	4235719.22
		24	893092.77	4235717.19
		25	893231.48	4235708.38
		26	893259.33	4236207.43
		27	893111.39	4236216.82
		28	892902.00	4236219.14
		29	892692.77	4236210.50
		30	892484.27	4236190.92
		31	892277.09	4236160.46
		32	892071.79	4236119.19
		33	891868.92	4236067.24
		34	891706.58	4236016.49
		35	891696.03	4235958.93
		36	891675.86	4235883.04
		37	891649.80	4235808.98
		38	891618.01	4235737.18
		39	891580.68	4235668.11
		40	891538.05	4235602.17
		41	891490.38	4235539.78
		42	891437.96	4235481.33
		43	891381.11	4235427.16
		44	891320.19	4235377.63

Сектор	Абс. высота, м	Поворотные точки		
		№	Координаты, м (МСК-38, зона 4)	
			X	Y
		45	891255.57	4235333.03
		46	891187.65	4235293.63
		47	891116.85	4235259.69
		48	891043.61	4235231.40
		49	890968.37	4235208.95
		50	890891.60	4235192.47
		51	890813.77	4235182.07
		52	890735.37	4235177.80
		53	890656.88	4235179.70
		54	890578.77	4235187.75
		55	890501.54	4235201.90
		56	890425.66	4235222.07
		57	890351.59	4235248.13
		58	890351.30	4235248.26
		59	890241.36	4235151.46
		60	890091.65	4235005.03
		61	889949.82	4234850.97
		62	889816.23	4234689.70
		63	889691.28	4234521.66
		64	889575.28	4234347.31
		65	889468.57	4234167.13
		66	889389.56	4234016.21
		1	889810.69	4233740.42
176	От 688,3 до 690,5	1	896364.16	4230116.79
		2	896456.24	4230272.28
		3	896553.37	4230457.81
		4	896640.66	4230648.16
		5	896717.87	4230842.82
		6	896784.78	4231041.25
		7	896841.22	4231242.91
		8	896887.02	4231447.26
		9	896922.07	4231653.71
		10	896946.26	4231861.72
		11	896959.54	4232070.71
		12	896961.86	4232280.11
		13	896953.21	4232489.34
		14	896933.63	4232697.84
		15	896903.16	4232905.02
		16	896861.89	4233110.32
		17	896809.94	4233313.19
		18	896747.44	4233513.05
		19	896674.56	4233709.37
		20	896591.51	4233901.61
		21	896498.51	4234089.24
		22	896395.82	4234271.74
		23	896283.72	4234448.62
		24	896162.51	4234619.39
		25	896032.54	4234783.58
		26	895894.15	4234940.75
		27	895747.72	4235090.45
		28	895593.66	4235232.29
		29	895432.39	4235365.87
		30	895264.34	4235490.83
		31	895089.99	4235606.82
		32	894909.81	4235713.52
		33	894724.29	4235810.66
		34	894533.94	4235897.94
		35	894339.28	4235975.15

Сектор	Абс. высота, м	Поворотные точки		
		№	Координаты, м (МСК-38, зона 4)	
			X	Y
		36	894140.85	4236042.06
		37	893939.18	4236098.50
		38	893734.85	4236144.31
		39	893528.39	4236179.35
		40	893320.38	4236203.55
		41	893285.79	4236205.76
		42	893557.97	4235667.37
		43	893638.29	4235653.73
		44	893817.09	4235613.65
		45	893993.54	4235564.27
		46	894167.17	4235505.72
		47	894337.49	4235438.16
		48	894504.05	4235361.79
		49	894666.38	4235276.80
		50	894824.04	4235183.43
		51	894976.60	4235081.94
		52	895123.64	4234972.60
		53	895264.75	4234855.72
		54	895399.56	4234731.61
		55	895527.68	4234600.61
		56	895648.77	4234463.10
		57	895762.50	4234319.43
		58	895868.55	4234170.00
		59	895966.64	4234015.24
		60	896056.50	4233855.55
		61	896137.87	4233691.37
		62	896210.54	4233523.16
		63	896274.31	4233351.38
		64	896329.00	4233176.50
		65	896374.46	4232998.99
		66	896410.57	4232819.35
		67	896437.23	4232638.07
		68	896454.36	4232455.64
		69	896461.92	4232272.56
		70	896459.89	4232089.33
		71	896448.28	4231906.47
		72	896427.11	4231724.46
		73	896396.44	4231543.81
		74	896356.36	4231365.01
		75	896306.98	4231188.56
		76	896248.43	4231014.93
		77	896180.88	4230844.60
		78	896104.50	4230678.04
		79	896092.24	4230654.64
		1	896364.16	4230116.79
17в	От 688,3 до 690,5	1	892108.84	4228313.26
		2	891805.28	4228917.59
		3	891757.61	4228933.66
		4	891587.28	4229001.22
		5	891420.73	4229077.60
		6	891258.39	4229162.59
		7	891100.73	4229255.96
		8	890948.17	4229357.45
		9	890801.14	4229466.79
		10	890660.02	4229583.68
		11	890525.22	4229707.79
		12	890397.10	4229838.78
		13	890276.00	4229976.30

Сектор	Абс. высота, м	Поворотные точки		
		№	Координаты, м (МСК-38, зона 4)	
			X	Y
		14	890162.28	4230119.97
		15	890056.22	4230269.40
		16	889958.13	4230424.17
		17	889868.28	4230583.86
		18	889786.91	4230748.04
		19	889714.24	4230916.25
		20	889650.47	4231088.03
		21	889595.79	4231262.91
		22	889550.33	4231440.42
		23	889514.22	4231620.06
		24	889487.56	4231801.35
		25	889470.43	4231983.78
		26	889462.87	4232166.86
		27	889464.90	4232350.08
		28	889476.52	4232532.95
		29	889497.69	4232714.95
		30	889528.36	4232895.60
		31	889568.44	4233074.40
		32	889616.65	4233246.69
		33	889311.34	4233850.59
		34	889284.15	4233791.25
		35	889206.94	4233596.60
		36	889140.03	4233398.17
		37	889083.59	4233196.50
		38	889037.78	4232992.16
		39	889002.73	4232785.71
		40	888978.54	4232577.70
		41	888965.26	4232368.71
		42	888962.94	4232159.31
		43	888971.58	4231950.08
		44	888991.16	4231741.58
		45	889021.62	4231534.40
		46	889062.89	4231329.09
		47	889114.84	4231126.23
		48	889177.34	4230926.36
		49	889250.22	4230730.04
		50	889333.27	4230537.80
		51	889426.26	4230350.17
		52	889528.95	4230167.67
		53	889641.05	4229990.79
		54	889762.26	4229820.01
		55	889892.23	4229655.82
		56	890030.62	4229498.65
		57	890177.05	4229348.94
		58	890331.11	4229207.10
		59	890492.38	4229073.52
		60	890660.43	4228948.56
		61	890834.78	4228832.57
		62	891014.96	4228725.86
		63	891200.49	4228628.73
		64	891390.84	4228541.44
		65	891585.50	4228464.23
		66	891783.93	4228397.31
		67	891985.60	4228340.87
		1	892108.84	4228313.26
17г	От 688,3 до 690,5	1	893038.44	4228220.88
		2	893232.03	4228228.87
		3	893440.53	4228248.45

Сектор	Абс. высота, м	Поворотные точки		
		№	Координаты, м (МСК-38, зона 4)	
			X	Y
		4	893647.71	4228278.92
		5	893853.02	4228320.18
		6	894055.88	4228372.14
		7	894255.75	4228434.64
		8	894452.07	4228507.52
		9	894644.31	4228590.57
		10	894831.94	4228683.57
		11	895014.44	4228786.26
		12	895191.33	4228898.36
		13	895362.10	4229019.57
		14	895526.29	4229149.54
		15	895683.46	4229287.94
		16	895833.16	4229434.36
		17	895975.00	4229588.43
		18	896108.58	4229749.70
		19	896141.63	4229794.14
		1	893038.44	4228220.88
	18 От 690,5 до 692,6	1	890351.30	4235248.26
		2	890279.80	4235279.92
		3	890210.72	4235317.25
		4	890144.79	4235359.88
		5	890082.40	4235407.56
		6	890023.94	4235459.98
		7	889969.78	4235516.82
		8	889940.65	4235552.64
		9	889901.23	4235517.93
		10	889732.81	4235353.20
		11	889573.24	4235179.88
		12	889422.97	4234998.45
		13	889282.39	4234809.41
		14	889151.90	4234613.26
		15	889031.85	4234410.56
		16	888922.57	4234201.84
		17	888824.37	4233987.70
		18	888737.51	4233768.71
		19	888662.23	4233545.48
		20	888598.74	4233318.61
		21	888547.21	4233088.72
		22	888507.77	4232856.46
		23	888480.55	4232622.45
		24	888465.62	4232387.34
		25	888463.00	4232151.76
		26	888472.73	4231916.38
		27	888494.75	4231681.82
		28	888529.02	4231448.74
		29	888575.45	4231217.77
		30	888633.90	4230989.55
		31	888704.21	4230764.70
		32	888786.19	4230543.84
		33	888879.62	4230327.57
		34	888984.25	4230116.48
		35	889099.77	4229911.16
		36	889225.88	4229712.17
		37	889362.24	4229520.05
		38	889508.46	4229335.34
		39	889664.15	4229158.52
		40	889828.88	4228990.10
		41	890002.20	4228830.53

Сектор	Абс. высота, м	Поворотные точки		
		№	Координаты, м (МСК-38, зона 4)	
			X	Y
		42	890183.63	4228680.25
		43	890372.68	4228539.67
		44	890568.83	4228409.18
		45	890771.53	4228289.13
		46	890980.25	4228179.85
		47	891194.39	4228081.65
		48	891413.39	4227994.79
		49	891636.62	4227919.51
		50	891863.50	4227856.02
		51	892093.38	4227804.49
		52	892325.65	4227765.06
		53	892559.66	4227737.84
		54	892794.77	4227722.90
		55	893030.35	4227720.29
		56	893265.74	4227730.01
		57	893500.29	4227752.04
		58	893733.37	4227786.32
		59	893964.34	4227832.74
		60	894192.57	4227891.19
		61	894417.42	4227961.51
		62	894638.28	4228043.49
		63	894854.55	4228136.93
		64	895065.63	4228241.55
		65	895270.95	4228357.08
		66	895469.94	4228483.19
		67	895662.06	4228619.55
		68	895846.78	4228765.77
		69	896023.59	4228921.47
		70	896192.01	4229086.20
		71	896351.58	4229259.52
		72	896501.86	4229440.95
		73	896642.44	4229630.00
		74	896772.93	4229826.15
		75	896892.97	4230028.86
		76	897002.24	4230237.57
		77	897100.44	4230451.72
		78	897187.30	4230670.71
		79	897262.58	4230893.95
		80	897326.07	4231120.82
		81	897377.60	4231350.70
		82	897417.03	4231582.97
		83	897444.25	4231816.98
		84	897459.18	4232052.09
		85	897461.79	4232287.66
		86	897452.06	4232523.05
		87	897430.03	4232757.61
		88	897395.76	4232990.69
		89	897349.33	4233221.65
		90	897290.88	4233449.87
		91	897220.56	4233674.72
		92	897138.58	4233895.58
		93	897045.15	4234111.85
		94	896940.52	4234322.93
		95	896824.99	4234528.25
		96	896698.88	4234727.24
		97	896562.53	4234919.35
		98	896416.30	4235104.07
		99	896260.61	4235280.88

Сектор	Абс. высота, м	Поворотные точки		
		№	Координаты, м (МСК-38, зона 4)	
			X	Y
		100	896095.88	4235449.30
		101	895922.56	4235608.86
		102	895741.13	4235759.14
		103	895552.08	4235899.72
		104	895355.94	4236030.21
		105	895153.23	4236150.25
		106	894944.52	4236259.52
		107	894730.38	4236357.72
		108	894511.39	4236444.58
		109	894288.15	4236519.86
		110	894061.28	4236583.35
		111	893831.40	4236634.88
		112	893599.14	4236674.31
		113	893365.13	4236701.53
		114	893130.02	4236716.46
		115	892894.45	4236719.07
		116	892659.06	4236709.35
		117	892424.51	4236687.32
		118	892191.43	4236653.05
		119	891960.46	4236606.63
		120	891732.24	4236548.18
		121	891657.35	4236524.76
		122	891666.53	4236500.99
		123	891688.98	4236425.75
		124	891705.46	4236348.98
		125	891715.87	4236271.16
		126	891720.14	4236192.76
		127	891718.24	4236114.26
		128	891710.19	4236036.16
		129	891706.58	4236016.49
		130	891868.92	4236067.24
		131	892071.79	4236119.19
		132	892277.09	4236160.46
		133	892484.27	4236190.92
		134	892692.77	4236210.50
		135	892902.00	4236219.14
		136	893111.39	4236216.82
		137	893259.33	4236207.43
		138	893261.87	4236253.05
		139	893285.79	4236205.76
		140	893320.38	4236203.55
		141	893528.39	4236179.35
		142	893734.85	4236144.31
		143	893939.18	4236098.50
		144	894140.85	4236042.06
		145	894339.28	4235975.15
		146	894533.94	4235897.94
		147	894724.29	4235810.66
		148	894909.81	4235713.52
		149	895089.99	4235606.82
		150	895264.34	4235490.83
		151	895432.39	4235365.87
		152	895593.66	4235232.29
		153	895747.72	4235090.45
		154	895894.15	4234940.75
		155	896032.54	4234783.58
		156	896162.51	4234619.39
		157	896283.72	4234448.62

Сектор	Абс. высота, м	Поворотные точки		
		№	Координаты, м (МСК-38, зона 4)	
			X	Y
		158	896395.82	4234271.74
		159	896498.51	4234089.24
		160	896591.51	4233901.61
		161	896674.56	4233709.37
		162	896747.44	4233513.05
		163	896809.94	4233313.19
		164	896861.89	4233110.32
		165	896903.16	4232905.02
		166	896933.63	4232697.84
		167	896953.21	4232489.34
		168	896961.86	4232280.11
		169	896959.54	4232070.71
		170	896946.26	4231861.72
		171	896922.07	4231653.71
		172	896887.02	4231447.26
		173	896841.22	4231242.91
		174	896784.78	4231041.25
		175	896717.87	4230842.82
		176	896640.66	4230648.16
		177	896553.37	4230457.81
		178	896456.24	4230272.28
		179	896364.16	4230116.79
		180	896448.64	4229949.70
		181	896141.63	4229794.14
		182	896108.58	4229749.70
		183	895975.00	4229588.43
		184	895833.16	4229434.36
		185	895683.46	4229287.94
		186	895526.29	4229149.54
		187	895362.10	4229019.57
		188	895191.33	4228898.36
		189	895014.44	4228786.26
		190	894831.94	4228683.57
		191	894644.31	4228590.57
		192	894452.07	4228507.52
		193	894255.75	4228434.64
		194	894055.88	4228372.14
		195	893853.02	4228320.18
		196	893647.71	4228278.92
		197	893440.53	4228248.45
		198	893232.03	4228228.87
		199	893038.44	4228220.88
		200	892337.34	4227865.17
		201	892108.84	4228313.26
		202	891985.60	4228340.87
		203	891783.93	4228397.31
		204	891585.50	4228464.23
		205	891390.84	4228541.44
		206	891200.49	4228628.73
		207	891014.96	4228725.86
		208	890834.78	4228832.57
		209	890660.43	4228948.56
		210	890492.38	4229073.52
		211	890331.11	4229207.10
		212	890177.05	4229348.94
		213	890030.62	4229498.65
		214	889892.23	4229655.82
		215	889762.26	4229820.01

Сектор	Абс. высот а	Поворотные точки			
		№	Координаты, м (МСК-38, зона 4)		
			X	Y	
		216	889641.05	4229990.79	
		217	889528.95	4230167.67	
		218	889426.26	4230350.17	
		219	889333.27	4230537.80	
		220	889250.22	4230730.04	
		221	889177.34	4230926.36	
		222	889114.84	4231126.23	
		223	889062.89	4231329.09	
		224	889021.62	4231534.40	
		225	888991.16	4231741.58	
		226	888971.58	4231950.08	
		227	888962.94	4232159.31	
		228	888965.26	4232368.71	
		229	888978.54	4232577.70	
		230	889002.73	4232785.71	
		231	889037.78	4232992.16	
		232	889083.59	4233196.50	
		233	889140.03	4233398.17	
		234	889206.94	4233596.60	
		235	889284.15	4233791.25	
		236	889311.34	4233850.59	
		237	889147.45	4234174.78	
		238	889389.56	4234016.21	
		239	889468.57	4234167.13	
		240	889575.28	4234347.31	
		241	889691.28	4234521.66	
		242	889816.23	4234689.70	
		243	889949.82	4234850.97	
		244	890091.65	4235005.03	
		245	890241.36	4235151.46	
		1	890351.30	4235248.26	
	19	692,6 - 694,8	1	889940.65	4235552.64
			2	889920.25	4235577.74
			3	889875.64	4235642.36
			4	889836.25	4235710.28
			5	889802.30	4235781.08
			6	889774.02	4235854.33
			7	889751.57	4235929.57
			8	889735.09	4236006.34
			9	889731.35	4236034.31
			10	889561.11	4235884.40
			11	889373.97	4235701.37
			12	889196.67	4235508.79
			13	889029.70	4235307.20
			14	888873.50	4235097.15
			15	888728.51	4234879.21
			16	888595.12	4234653.99
			17	888473.71	4234422.08
			18	888364.59	4234184.15
			19	888268.08	4233940.82
			20	888184.44	4233692.79
			21	888113.89	4233440.71
			22	888056.63	4233185.28
			23	888012.82	4232927.21
			24	887982.57	4232667.20
			25	887965.97	4232405.97
			26	887963.07	4232144.22
			27	887973.87	4231882.68

Сектор	Абс. высота, м	Поворотные точки		
		№	Координаты, м (МСК-38, зона 4)	
			X	Y
		28	887998.35	4231622.06
		29	888036.43	4231363.08
		30	888088.01	4231106.45
		31	888152.95	4230852.87
		32	888231.08	4230603.03
		33	888322.17	4230357.63
		34	888425.98	4230117.33
		35	888542.23	4229882.79
		36	888670.59	4229654.66
		37	888810.71	4229433.56
		38	888962.22	4229220.09
		39	889124.69	4229014.85
		40	889297.68	4228818.39
		41	889480.71	4228631.26
		42	889673.28	4228453.95
		43	889874.88	4228286.98
		44	890084.93	4228130.78
		45	890302.87	4227985.78
		46	890528.10	4227852.40
		47	890760.01	4227730.98
		48	890997.95	4227621.87
		49	891241.27	4227525.36
		50	891489.31	4227441.71
		51	891741.39	4227371.16
		52	891996.82	4227313.91
		53	892254.89	4227270.10
		54	892514.91	4227239.85
		55	892776.15	4227223.26
		56	893037.90	4227220.36
		57	893299.44	4227231.16
		58	893560.06	4227255.63
		59	893819.04	4227293.72
		60	894075.67	4227345.30
		61	894329.25	4227410.25
		62	894579.09	4227488.37
		63	894824.49	4227579.47
		64	895064.79	4227683.28
		65	895299.33	4227799.53
		66	895527.46	4227927.90
		67	895748.56	4228068.03
		68	895962.02	4228219.53
		69	896167.27	4228382.00
		70	896363.72	4228554.99
		71	896550.86	4228738.03
		72	896728.16	4228930.61
		73	896895.13	4229132.20
		74	897051.33	4229342.26
		75	897196.32	4229560.20
		76	897329.70	4229785.43
		77	897451.12	4230017.34
		78	897560.23	4230255.28
		79	897656.74	4230498.60
		80	897740.38	4230746.64
		81	897810.92	4230998.72
		82	897868.18	4231254.15
		83	897911.99	4231512.22
		84	897942.23	4231772.23
		85	897958.82	4232033.47

Сектор	Абс. высота, м	Поворотные точки		
		№	Координаты, м (МСК-38, зона 4)	
			X	Y
		86	897961.72	4232295.22
		87	897950.91	4232556.76
		88	897926.44	4232817.38
		89	897888.35	4233076.35
		90	897836.77	4233332.98
		91	897771.82	4233586.56
		92	897693.69	4233836.39
		93	897602.60	4234081.80
		94	897498.78	4234322.09
		95	897382.53	4234556.63
		96	897254.17	4234784.75
		97	897114.04	4235005.85
		98	896962.54	4235219.31
		99	896800.07	4235424.55
		100	896627.08	4235621.01
		101	896444.05	4235808.14
		102	896251.47	4235985.44
		103	896049.88	4236152.41
		104	895839.83	4236308.61
		105	895621.89	4236453.60
		106	895396.66	4236586.98
		107	895164.76	4236708.39
		108	894926.82	4236817.50
		109	894683.50	4236914.01
		110	894435.46	4236997.65
		111	894183.38	4237068.20
		112	893927.96	4237125.45
		113	893669.89	4237169.26
		114	893409.88	4237199.51
		115	893148.64	4237216.10
		116	892886.90	4237219.00
		117	892625.36	4237208.20
		118	892364.74	4237183.72
		119	892105.77	4237145.64
		120	891849.14	4237094.06
		121	891595.56	4237029.12
		122	891351.54	4236952.81
		123	891358.15	4236947.76
		124	891416.61	4236895.34
		125	891470.77	4236838.49
		126	891520.30	4236777.57
		127	891564.91	4236712.96
		128	891604.30	4236645.04
		129	891638.25	4236574.24
		130	891657.35	4236524.76
		131	891732.24	4236548.18
		132	891960.46	4236606.63
		133	892191.43	4236653.05
		134	892424.51	4236687.32
		135	892659.06	4236709.35
		136	892894.45	4236719.07
		137	893130.02	4236716.46
		138	893365.13	4236701.53
		139	893599.14	4236674.31
		140	893831.40	4236634.88
		141	894061.28	4236583.35
		142	894288.15	4236519.86
		143	894511.39	4236444.58

Сектор	Абс. высота, м	Поворотные точки		
		№	Координаты, м (МСК-38, зона 4)	
			X	Y
		144	894730.38	4236357.72
		145	894944.52	4236259.52
		146	895153.23	4236150.25
		147	895355.94	4236030.21
		148	895552.08	4235899.72
		149	895741.13	4235759.14
		150	895922.56	4235608.86
		151	896095.88	4235449.30
		152	896260.61	4235280.88
		153	896416.30	4235104.07
		154	896562.53	4234919.35
		155	896698.88	4234727.24
		156	896824.99	4234528.25
		157	896940.52	4234322.93
		158	897045.15	4234111.85
		159	897138.58	4233895.58
		160	897220.56	4233674.72
		161	897290.88	4233449.87
		162	897349.33	4233221.65
		163	897395.76	4232990.69
		164	897430.03	4232757.61
		165	897452.06	4232523.05
		166	897461.79	4232287.66
		167	897459.18	4232052.09
		168	897444.25	4231816.98
		169	897417.03	4231582.97
		170	897377.60	4231350.70
		171	897326.07	4231120.82
		172	897262.58	4230893.95
		173	897187.30	4230670.71
		174	897100.44	4230451.72
		175	897002.24	4230237.57
		176	896892.97	4230028.86
		177	896772.93	4229826.15
		178	896642.44	4229630.00
		179	896501.86	4229440.95
		180	896351.58	4229259.52
		181	896192.01	4229086.20
		182	896023.59	4228921.47
		183	895846.78	4228765.77
		184	895662.06	4228619.55
		185	895469.94	4228483.19
		186	895270.95	4228357.08
		187	895065.63	4228241.55
		188	894854.55	4228136.93
		189	894638.28	4228043.49
		190	894417.42	4227961.51
		191	894192.57	4227891.19
		192	893964.34	4227832.74
		193	893733.37	4227786.32
		194	893500.29	4227752.04
		195	893265.74	4227730.01
		196	893030.35	4227720.29
		197	892794.77	4227722.90
		198	892559.66	4227737.84
		199	892325.65	4227765.06
		200	892093.38	4227804.49
		201	891863.50	4227856.02

Сектор	Абс. высота, м	Поворотные точки		
		№	Координаты, м (МСК-38, зона 4)	
			X	Y
		202	891636.62	4227919.51
		203	891413.39	4227994.79
		204	891194.39	4228081.65
		205	890980.25	4228179.85
		206	890771.53	4228289.13
		207	890568.83	4228409.18
		208	890372.68	4228539.67
		209	890183.63	4228680.25
		210	890002.20	4228830.53
		211	889828.88	4228990.10
		212	889664.15	4229158.52
		213	889508.46	4229335.34
		214	889362.24	4229520.05
		215	889225.88	4229712.17
		216	889099.77	4229911.16
		217	888984.25	4230116.48
		218	888879.62	4230327.57
		219	888786.19	4230543.84
		220	888704.21	4230764.70
		221	888633.90	4230989.55
		222	888575.45	4231217.77
		223	888529.02	4231448.74
		224	888494.75	4231681.82
		225	888472.73	4231916.38
		226	888463.00	4232151.76
		227	888465.62	4232387.34
		228	888480.55	4232622.45
		229	888507.77	4232856.46
		230	888547.21	4233088.72
		231	888598.74	4233318.61
		232	888662.23	4233545.48
		233	888737.51	4233768.71
		234	888824.37	4233987.70
		235	888922.57	4234201.84
		236	889031.85	4234410.56
		237	889151.90	4234613.26
		238	889282.39	4234809.41
		239	889422.97	4234998.45
		240	889573.24	4235179.88
		241	889732.81	4235353.20
		242	889901.23	4235517.93
		1	889940.65	4235552.64
20	От 694,8 до 697	1	889731.35	4236034.31
		2	889724.68	4236084.16
		3	889720.42	4236162.56
		4	889722.32	4236241.06
		5	889730.37	4236319.16
		6	889744.52	4236396.39
		7	889764.69	4236472.27
		8	889790.75	4236546.34
		9	889822.54	4236618.13
		10	889859.87	4236687.21
		11	889902.50	4236753.15
		12	889950.17	4236815.54
		13	889959.03	4236825.41
		14	889897.66	4236786.52
		15	889662.85	4236619.87
		16	889437.08	4236441.15

Сектор	Абс. высота, м	Поворотные точки		
		№	Координаты, м (МСК-38, зона 4)	
			X	Y
		17	889220.98	4236250.87
		18	889015.13	4236049.53
		19	888820.10	4235837.70
		20	888636.43	4235615.96
		21	888464.61	4235384.90
		22	888305.12	4235145.17
		23	888158.40	4234897.41
		24	888024.84	4234642.32
		25	887904.81	4234380.59
		26	887798.65	4234112.94
		27	887706.64	4233840.10
		28	887629.04	4233562.81
		29	887566.05	4233281.84
		30	887517.86	4232997.97
		31	887484.59	4232711.95
		32	887466.33	4232424.59
		33	887463.14	4232136.67
		34	887475.02	4231848.98
		35	887501.94	4231562.30
		36	887543.83	4231277.42
		37	887600.57	4230995.12
		38	887672.01	4230716.19
		39	887757.94	4230441.37
		40	887858.15	4230171.42
		41	887972.34	4229907.09
		42	888100.21	4229649.10
		43	888241.41	4229398.16
		44	888395.54	4229154.95
		45	888562.20	4228920.13
		46	888740.91	4228694.37
		47	888931.20	4228478.26
		48	889132.54	4228272.41
		49	889344.37	4228077.38
		50	889566.12	4227893.70
		51	889797.18	4227721.88
		52	890036.92	4227562.39
		53	890284.67	4227415.67
		54	890539.77	4227282.11
		55	890801.50	4227162.08
		56	891069.16	4227055.92
		57	891342.00	4226963.91
		58	891619.29	4226886.31
		59	891900.26	4226823.33
		60	892184.14	4226775.13
		61	892470.16	4226741.86
		62	892757.52	4226723.61
		63	893045.45	4226720.42
		64	893333.14	4226732.30
		65	893619.83	4226759.23
		66	893904.70	4226801.12
		67	894187.00	4226857.86
		68	894465.94	4226929.30
		69	894740.76	4227015.24
		70	895010.70	4227115.45
		71	895275.03	4227229.64
		72	895533.02	4227357.52
		73	895783.97	4227498.72
		74	896027.18	4227652.86

Сектор	Абс. высота, м	Поворотные точки		
		№	Координаты, м (МСК-38, зона 4)	
			X	Y
		75	896261.99	4227819.52
		76	896487.76	4227998.23
		77	896703.86	4228188.52
		78	896909.71	4228389.86
		79	897104.73	4228601.70
		80	897288.41	4228823.45
		81	897460.23	4229054.51
		82	897619.71	4229294.25
		83	897766.44	4229542.01
		84	897899.99	4229797.10
		85	898020.01	4230058.84
		86	898126.17	4230326.49
		87	898218.18	4230599.34
		88	898295.78	4230876.63
		89	898358.76	4231157.60
		90	898406.95	4231441.48
		91	898440.21	4231727.49
		92	898458.46	4232014.85
		93	898461.65	4232302.77
		94	898449.77	4232590.47
		95	898422.84	4232877.15
		96	898380.95	4233162.02
		97	898324.20	4233444.31
		98	898252.76	4233723.25
		99	898166.82	4233998.07
		100	898066.62	4234268.01
		101	897952.42	4234532.33
		102	897824.55	4234790.32
		103	897683.35	4235041.26
		104	897529.21	4235284.47
		105	897362.55	4235519.28
		106	897183.83	4235745.04
		107	896993.55	4235961.14
		108	896792.21	4236166.98
		109	896580.38	4236362.01
		110	896358.63	4236545.68
		111	896127.57	4236717.50
		112	895887.83	4236876.98
		113	895640.08	4237023.71
		114	895384.99	4237157.26
		115	895123.26	4237277.28
		116	894855.60	4237383.44
		117	894582.76	4237475.45
		118	894305.48	4237553.05
		119	894024.51	4237616.03
		120	893740.64	4237664.22
		121	893454.63	4237697.49
		122	893167.27	4237715.74
		123	892879.35	4237718.93
		124	892591.65	4237707.05
		125	892304.98	4237680.12
		126	892020.10	4237638.24
		127	891737.81	4237581.49
		128	891458.88	4237510.06
		129	891184.06	4237424.12
		130	890914.12	4237323.92
		131	890649.79	4237209.72
		132	890557.55	4237164.12

Сектор	Абс. высота, м	Поворотные точки		
		№	Координаты, м (МСК-38, зона 4)	
			X	Y
		133	890626.78	4237173.25
		134	890705.18	4237177.52
		135	890783.67	4237175.62
		136	890861.78	4237167.57
		137	890939.01	4237153.41
		138	891014.89	4237133.24
		139	891088.96	4237107.18
		140	891160.75	4237075.39
		141	891229.83	4237038.07
		142	891295.76	4236995.43
		143	891351.54	4236952.81
		144	891595.56	4237029.12
		145	891849.14	4237094.06
		146	892105.77	4237145.64
		147	892364.74	4237183.72
		148	892625.36	4237208.20
		149	892886.90	4237219.00
		150	893148.64	4237216.10
		151	893409.88	4237199.51
		152	893669.89	4237169.26
		153	893927.96	4237125.45
		154	894183.38	4237068.20
		155	894435.46	4236997.65
		156	894683.50	4236914.01
		157	894926.82	4236817.50
		158	895164.76	4236708.39
		159	895396.66	4236586.98
		160	895621.89	4236453.60
		161	895839.83	4236308.61
		162	896049.88	4236152.41
		163	896251.47	4235985.44
		164	896444.05	4235808.14
		165	896627.08	4235621.01
		166	896800.07	4235424.55
		167	896962.54	4235219.31
		168	897114.04	4235005.85
		169	897254.17	4234784.75
		170	897382.53	4234556.63
		171	897498.78	4234322.09
		172	897602.60	4234081.80
		173	897693.69	4233836.39
		174	897771.82	4233586.56
		175	897836.77	4233332.98
		176	897888.35	4233076.35
		177	897926.44	4232817.38
		178	897950.91	4232556.76
		179	897961.72	4232295.22
		180	897958.82	4232033.47
		181	897942.23	4231772.23
		182	897911.99	4231512.22
		183	897868.18	4231254.15
		184	897810.92	4230998.72
		185	897740.38	4230746.64
		186	897656.74	4230498.60
		187	897560.23	4230255.28
		188	897451.12	4230017.34
		189	897329.70	4229785.43
		190	897196.32	4229560.20

Сектор	Абс. высота, м	Поворотные точки		
		№	Координаты, м (МСК-38, зона 4)	
			X	Y
		191	897051.33	4229342.26
		192	896895.13	4229132.20
		193	896728.16	4228930.61
		194	896550.86	4228738.03
		195	896363.72	4228554.99
		196	896167.27	4228382.00
		197	895962.02	4228219.53
		198	895748.56	4228068.03
		199	895527.46	4227927.90
		200	895299.33	4227799.53
		201	895064.79	4227683.28
		202	894824.49	4227579.47
		203	894579.09	4227488.37
		204	894329.25	4227410.25
		205	894075.67	4227345.30
		206	893819.04	4227293.72
		207	893560.06	4227255.63
		208	893299.44	4227231.16
		209	893037.90	4227220.36
		210	892776.15	4227223.26
		211	892514.91	4227239.85
		212	892254.89	4227270.10
		213	891996.82	4227313.91
		214	891741.39	4227371.16
		215	891489.31	4227441.71
		216	891241.27	4227525.36
		217	890997.95	4227621.87
		218	890760.01	4227730.98
		219	890528.10	4227852.40
		220	890302.87	4227985.78
		221	890084.93	4228130.78
		222	889874.88	4228286.98
		223	889673.28	4228453.95
		224	889480.71	4228631.26
		225	889297.68	4228818.39
		226	889124.69	4229014.85
		227	888962.22	4229220.09
		228	888810.71	4229433.56
		229	888670.59	4229654.66
		230	888542.23	4229882.79
		231	888425.98	4230117.33
		232	888322.17	4230357.63
		233	888231.08	4230603.03
		234	888152.95	4230852.87
		235	888088.01	4231106.45
		236	888036.43	4231363.08
		237	887998.35	4231622.06
		238	887973.87	4231882.68
		239	887963.07	4232144.22
		240	887965.97	4232405.97
		241	887982.57	4232667.20
		242	888012.82	4232927.21
		243	888056.63	4233185.28
		244	888113.89	4233440.71
		245	888184.44	4233692.79
		246	888268.08	4233940.82
		247	888364.59	4234184.15
		248	888473.71	4234422.08

Сектор	Абс. высота, м	Поворотные точки		
		№	Координаты, м (МСК-38, зона 4)	
			X	Y
		249	888595.12	4234653.99
		250	888728.51	4234879.21
		251	888873.50	4235097.15
		252	889029.70	4235307.20
		253	889196.67	4235508.79
		254	889373.97	4235701.37
		255	889561.11	4235884.40
		1	889731.35	4236034.31
21	От 697 до 699,2	1	893185.89	4238215.38
		2	892871.80	4238218.86
		3	892557.95	4238205.90
		4	892245.21	4238176.53
		5	891934.44	4238130.83
		6	891626.49	4238068.93
		7	891322.19	4237991.00
		8	891022.40	4237897.25
		9	890727.92	4237787.93
		10	890439.56	4237663.36
		11	890158.12	4237523.87
		12	889884.36	4237369.83
		13	889619.05	4237201.69
		14	889362.89	4237019.88
		15	889116.60	4236824.92
		16	888880.85	4236617.34
		17	888656.29	4236397.70
		18	888443.53	4236166.61
		19	888243.16	4235924.71
		20	888055.72	4235672.64
		21	887881.73	4235411.12
		22	887721.67	4235140.84
		23	887575.97	4234862.56
		24	887445.03	4234577.04
		25	887329.22	4234285.05
		26	887228.85	4233987.41
		27	887144.19	4233684.91
		28	887075.48	4233378.40
		29	887022.90	4233068.72
		30	886986.61	4232756.71
		31	886966.69	4232443.22
		32	886963.21	4232129.13
		33	886976.17	4231815.28
		34	887005.54	4231502.54
		35	887051.23	4231191.76
		36	887113.13	4230883.80
		37	887191.06	4230579.50
		38	887284.81	4230279.70
		39	887394.12	4229985.22
		40	887518.69	4229696.86
		41	887658.19	4229415.41
		42	887812.22	4229141.66
		43	887980.37	4228876.33
		44	888162.18	4228620.17
		45	888357.14	4228373.88
		46	888564.73	4228138.13
		47	888784.37	4227913.57
		48	889015.46	4227700.81
		49	889257.37	4227500.43
		50	889509.43	4227312.99

Сектор	Абс. высота, м	Поворотные точки		
		№	Координаты, м (МСК-38, зона 4)	
			X	Y
		51	889770.96	4227139.00
		52	890041.24	4226978.93
		53	890319.52	4226833.23
		54	890605.05	4226702.30
		55	890897.04	4226586.48
		56	891194.70	4226486.11
		57	891497.19	4226401.45
		58	891803.70	4226332.74
		59	892113.39	4226280.17
		60	892425.41	4226243.88
		61	892738.90	4226223.96
		62	893053.00	4226220.48
		63	893366.85	4226233.45
		64	893679.59	4226262.82
		65	893990.37	4226308.52
		66	894298.33	4226370.42
		67	894602.63	4226448.35
		68	894902.43	4226542.11
		69	895196.91	4226651.42
		70	895485.27	4226776.00
		71	895766.72	4226915.50
		72	896040.48	4227069.54
		73	896305.80	4227237.69
		74	896561.95	4227419.50
		75	896808.24	4227614.46
		76	897043.99	4227822.05
		77	897268.56	4228041.70
		78	897481.31	4228272.79
		79	897681.69	4228514.70
		80	897869.12	4228766.77
		81	898043.11	4229028.30
		82	898203.17	4229298.58
		83	898348.87	4229576.87
		84	898479.80	4229862.39
		85	898595.61	4230154.38
		86	898695.98	4230452.04
		87	898780.63	4230754.53
		88	898849.34	4231061.04
		89	898901.91	4231370.73
		90	898938.20	4231682.74
		91	898958.11	4231996.23
		92	898961.58	4232310.33
		93	898948.62	4232624.18
		94	898919.24	4232936.92
		95	898873.54	4233247.69
		96	898811.64	4233555.65
		97	898733.70	4233859.94
		98	898639.95	4234159.74
		99	898530.63	4234454.22
		100	898406.06	4234742.57
		101	898266.56	4235024.01
		102	898112.52	4235297.77
		103	897944.37	4235563.09
		104	897762.56	4235819.24
		105	897567.60	4236065.52
		106	897360.01	4236301.27
		107	897140.37	4236525.83
		108	896909.28	4236738.58

Сектор	Абс. высота, м	Поворотные точки		
		№	Координаты, м (МСК-38, зона 4)	
			X	Y
		109	896667.37	4236938.95
		110	896415.31	4237126.39
		111	896153.78	4237300.37
		112	895883.50	4237460.43
		113	895605.22	4237606.13
		114	895319.70	4237737.06
		115	895027.71	4237852.87
		116	894730.07	4237953.24
		117	894427.57	4238037.89
		118	894121.07	4238106.60
		119	893811.38	4238159.17
		120	893499.37	4238195.47
		1	893185.89	4238215.38
22	От 699,2 до 701,4	1	893204.52	4238715.02
		2	892864.25	4238718.79
		3	892524.25	4238704.74
		4	892185.45	4238672.92
		5	891848.78	4238623.42
		6	891515.16	4238556.36
		7	891185.51	4238471.94
		8	890860.73	4238370.37
		9	890541.71	4238251.95
		10	890229.33	4238117.00
		11	889924.43	4237965.88
		12	889627.86	4237799.01
		13	889340.44	4237616.85
		14	889062.93	4237419.90
		15	888796.12	4237208.69
		16	888540.73	4236983.81
		17	888297.45	4236745.87
		18	888066.97	4236495.52
		19	887849.89	4236233.46
		20	887646.84	4235960.39
		21	887458.35	4235677.07
		22	887284.95	4235384.27
		23	887127.10	4235082.80
		24	886985.26	4234773.49
		25	886859.79	4234457.17
		26	886751.05	4234134.72
		27	886659.34	4233807.02
		28	886584.90	4233474.97
		29	886527.95	4233139.47
		30	886488.63	4232801.46
		31	886467.05	4232461.85
		32	886463.27	4232121.58
		33	886477.32	4231781.58
		34	886509.13	4231442.77
		35	886558.63	4231106.10
		36	886625.69	4230772.48
		37	886710.11	4230442.82
		38	886811.68	4230118.04
		39	886930.10	4229799.01
		40	887065.05	4229486.62
		41	887216.17	4229181.73
		42	887383.04	4228885.15
		43	887565.20	4228597.72
		44	887762.16	4228320.22
		45	887973.37	4228053.40

Сектор	Абс. высота, м	Поворотные точки		
		№	Координаты, м (МСК-38, зона 4)	
			X	Y
		46	888198.25	4227798.00
		47	888436.19	4227554.72
		48	888686.54	4227324.23
		49	888948.61	4227107.16
		50	889221.68	4226904.10
		51	889505.01	4226715.61
		52	889797.81	4226542.20
		53	890099.28	4226384.36
		54	890408.61	4226242.51
		55	890724.93	4226117.05
		56	891047.39	4226008.31
		57	891375.09	4225916.60
		58	891707.15	4225842.16
		59	892042.64	4225785.21
		60	892380.66	4225745.89
		61	892720.27	4225724.31
		62	893060.55	4225720.54
		63	893400.55	4225734.59
		64	893739.36	4225766.41
		65	894076.04	4225815.92
		66	894409.66	4225882.98
		67	894739.32	4225967.40
		68	895064.10	4226068.97
		69	895383.13	4226187.40
		70	895695.52	4226322.36
		71	896000.41	4226473.48
		72	896296.99	4226640.35
		73	896584.42	4226822.52
		74	896861.92	4227019.48
		75	897128.73	4227230.69
		76	897384.13	4227455.58
		77	897627.40	4227693.53
		78	897857.89	4227943.88
		79	898074.96	4228205.95
		80	898278.02	4228479.03
		81	898466.50	4228762.35
		82	898639.90	4229055.16
		83	898797.74	4229356.63
		84	898939.58	4229665.95
		85	899065.04	4229982.28
		86	899173.78	4230304.73
		87	899265.48	4230632.44
		88	899339.92	4230964.49
		89	899396.87	4231299.98
		90	899436.18	4231638.00
		91	899457.75	4231977.61
		92	899461.52	4232317.88
		93	899447.47	4232657.88
		94	899415.65	4232996.69
		95	899366.14	4233333.36
		96	899299.08	4233666.98
		97	899214.65	4233996.63
		98	899113.08	4234321.41
		99	898994.65	4234640.43
		100	898859.69	4234952.81
		101	898708.57	4235257.71
		102	898541.70	4235554.28
		103	898359.53	4235841.70

Сектор	Абс. высота, м	Поворотные точки		
		№	Координаты, м (МСК-38, зона 4)	
			X	Y
		104	898162.57	4236119.20
		105	897951.36	4236386.01
		106	897726.48	4236641.40
		107	897488.53	4236884.67
		108	897238.18	4237115.16
		109	896976.12	4237332.22
		110	896703.05	4237535.28
		111	896419.73	4237723.76
		112	896126.93	4237897.16
		113	895825.46	4238055.00
		114	895516.14	4238196.84
		115	895199.82	4238322.30
		116	894877.37	4238431.03
		117	894549.67	4238522.74
		118	894217.62	4238597.17
		119	893882.13	4238654.13
		120	893544.12	4238693.44
		1	893204.52	4238715.02
23	От 701,4 до 703,5	1	893223.14	4239214.65
		2	892856.70	4239218.71
		3	892490.54	4239203.59
		4	892125.68	4239169.32
		5	891763.12	4239116.01
		6	891403.84	4239043.79
		7	891048.83	4238952.87
		8	890699.07	4238843.50
		9	890355.51	4238715.97
		10	890019.09	4238570.63
		11	889690.74	4238407.89
		12	889371.36	4238228.19
		13	889061.83	4238032.01
		14	888762.98	4237819.91
		15	888475.64	4237592.46
		16	888200.60	4237350.28
		17	887938.61	4237094.04
		18	887690.40	4236824.43
		19	887456.63	4236542.21
		20	887237.95	4236248.14
		21	887034.96	4235943.02
		22	886848.22	4235627.71
		23	886678.24	4235303.05
		24	886525.48	4234969.93
		25	886390.36	4234629.28
		26	886273.26	4234282.03
		27	886174.49	4233929.12
		28	886094.33	4233571.53
		29	886032.99	4233210.23
		30	885990.64	4232846.21
		31	885967.41	4232480.48
		32	885963.34	4232114.04
		33	885978.46	4231747.88
		34	886012.72	4231383.01
		35	886066.04	4231020.44
		36	886138.25	4230661.16
		37	886229.17	4230306.14
		38	886338.54	4229956.38
		39	886466.07	4229612.81
		40	886611.41	4229276.39

Сектор	Абс. высота, м	Поворотные точки		
		№	Координаты, м (МСК-38, зона 4)	
			X	Y
		41	886774.15	4228948.04
		42	886953.86	4228628.65
		43	887150.03	4228319.11
		44	887362.14	4228020.26
		45	887589.59	4227732.91
		46	887831.78	4227457.87
		47	888088.02	4227195.88
		48	888357.63	4226947.66
		49	888639.86	4226713.88
		50	888933.93	4226495.20
		51	889239.05	4226292.21
		52	889554.38	4226105.47
		53	889879.04	4225935.49
		54	890212.16	4225782.73
		55	890552.81	4225647.61
		56	890900.08	4225530.51
		57	891252.99	4225431.74
		58	891610.59	4225351.58
		59	891971.89	4225290.24
		60	892335.91	4225247.90
		61	892701.65	4225224.67
		62	893068.10	4225220.61
		63	893434.26	4225235.73
		64	893799.13	4225270.00
		65	894161.70	4225323.31
		66	894520.99	4225395.53
		67	894876.00	4225486.46
		68	895225.77	4225595.84
		69	895569.34	4225723.37
		70	895905.76	4225868.71
		71	896234.11	4226031.46
		72	896553.50	4226211.17
		73	896863.04	4226407.35
		74	897161.89	4226619.46
		75	897449.22	4226846.92
		76	897724.27	4227089.11
		77	897986.25	4227345.36
		78	898234.47	4227614.97
		79	898468.24	4227897.20
		80	898686.91	4228191.28
		81	898889.90	4228496.40
		82	899076.64	4228811.73
		83	899246.62	4229136.40
		84	899399.37	4229469.51
		85	899534.48	4229810.17
		86	899651.58	4230157.43
		87	899750.34	4230510.34
		88	899830.49	4230867.94
		89	899891.83	4231229.24
		90	899934.16	4231593.26
		91	899957.39	4231958.99
		92	899961.45	4232325.44
		93	899946.32	4232691.59
		94	899912.05	4233056.46
		95	899858.73	4233419.03
		96	899786.51	4233778.31
		97	899695.59	4234133.32
		98	899586.21	4234483.08

Сектор	Абс. высота, м	Поворотные точки		
		№	Координаты, м (МСК-38, зона 4)	
			X	Y
		99	899458.67	4234826.64
		100	899313.33	4235163.06
		101	899150.58	4235491.40
		102	898970.87	4235810.78
		103	898774.69	4236120.32
		104	898562.58	4236419.16
		105	898335.13	4236706.50
		106	898092.94	4236981.53
		107	897836.70	4237243.52
		108	897567.09	4237491.73
		109	897284.86	4237725.49
		110	896990.79	4237944.17
		111	896685.67	4238147.15
		112	896370.35	4238333.89
		113	896045.69	4238503.86
		114	895712.58	4238656.62
		115	895371.93	4238791.73
		116	895024.67	4238908.83
		117	894671.77	4239007.59
		118	894314.18	4239087.75
		119	893952.88	4239149.08
		120	893588.87	4239191.42
		1	893223.14	4239214.65
24	От 703,5 до 705,7	1	893241.76	4239714.29
		2	892849.15	4239718.64
		3	892456.84	4239702.44
		4	892065.92	4239665.72
		5	891677.45	4239608.60
		6	891292.51	4239531.23
		7	890912.15	4239433.81
		8	890537.40	4239316.63
		9	890169.30	4239179.99
		10	889808.86	4239024.27
		11	889457.06	4238849.90
		12	889114.86	4238657.36
		13	888783.22	4238447.18
		14	888463.02	4238219.93
		15	888155.16	4237976.23
		16	887860.48	4237716.75
		17	887579.78	4237442.20
		18	887313.83	4237153.34
		19	887063.36	4236850.96
		20	886829.06	4236535.88
		21	886611.58	4236208.98
		22	886411.50	4235871.14
		23	886229.37	4235523.29
		24	886065.70	4235166.38
		25	885920.93	4234801.40
		26	885795.47	4234429.34
		27	885689.64	4234051.23
		28	885603.75	4233668.09
		29	885538.03	4233280.98
		30	885492.66	4232890.97
		31	885467.76	4232499.11
		32	885463.41	4232106.49
		33	885479.61	4231714.18
		34	885516.32	4231323.25
		35	885573.44	4230934.78

Сектор	Абс. высота, м	Поворотные точки		
		№	Координаты, м (МСК-38, зона 4)	
			X	Y
		36	885650.81	4230549.84
		37	885748.22	4230169.46
		38	885865.41	4229794.71
		39	886002.05	4229426.61
		40	886157.76	4229066.16
		41	886332.13	4228714.35
		42	886524.67	4228372.15
		43	886734.86	4228040.50
		44	886962.11	4227720.30
		45	887205.82	4227412.43
		46	887465.30	4227117.74
		47	887739.85	4226837.03
		48	888028.71	4226571.08
		49	888331.10	4226320.61
		50	888646.18	4226086.31
		51	888973.10	4225868.82
		52	889310.94	4225668.74
		53	889658.80	4225486.61
		54	890015.71	4225322.94
		55	890380.70	4225178.17
		56	890752.76	4225052.71
		57	891130.89	4224946.88
		58	891514.03	4224861.00
		59	891901.14	4224795.28
		60	892291.16	4224749.91
		61	892683.02	4224725.02
		62	893075.65	4224720.67
		63	893467.96	4224736.87
		64	893858.89	4224773.59
		65	894247.37	4224830.71
		66	894632.32	4224908.09
		67	895012.69	4225005.51
		68	895387.44	4225122.70
		69	895755.55	4225259.35
		70	896116.00	4225415.07
		71	896467.81	4225589.44
		72	896810.00	4225781.99
		73	897141.66	4225992.18
		74	897461.85	4226219.45
		75	897769.72	4226463.15
		76	898064.40	4226722.64
		77	898345.10	4226997.20
		78	898611.05	4227286.06
		79	898861.52	4227588.46
		80	899095.81	4227903.54
		81	899313.29	4228230.46
		82	899513.37	4228568.31
		83	899695.49	4228916.16
		84	899859.16	4229273.07
		85	900003.92	4229638.06
		86	900129.38	4230010.13
		87	900235.19	4230388.25
		88	900321.07	4230771.39
		89	900386.79	4231158.50
		90	900432.15	4231548.51
		91	900457.04	4231940.37
		92	900461.38	4232332.99
		93	900445.17	4232725.30

Сектор	Абс. высота, м	Поворотные точки		
		№	Координаты, м (МСК-38, зона 4)	
			X	Y
		94	900408.45	4233116.23
		95	900351.33	4233504.70
		96	900273.95	4233889.64
		97	900176.53	4234270.01
		98	900059.33	4234644.75
		99	899922.69	4235012.85
		100	899766.96	4235373.30
		101	899592.59	4235725.10
		102	899400.05	4236067.29
		103	899189.85	4236398.94
		104	898962.59	4236719.13
		105	898718.89	4237026.98
		106	898459.41	4237321.66
		107	898184.86	4237602.36
		108	897895.99	4237868.30
		109	897593.61	4238118.77
		110	897278.53	4238353.06
		111	896951.62	4238570.54
		112	896613.77	4238770.61
		113	896265.92	4238952.73
		114	895909.02	4239116.40
		115	895544.04	4239261.16
		116	895171.98	4239386.62
		117	894793.86	4239492.44
		118	894410.73	4239578.32
		119	894023.63	4239644.03
		120	893633.62	4239689.40
		1	893241.76	4239714.29
25	От 705,7 до 707,9	1	893120.83	4240217.91
		2	892841.60	4240218.57
		3	892562.52	4240209.48
		4	892283.92	4240190.66
		5	892006.15	4240162.12
		6	891729.55	4240123.91
		7	891454.45	4240076.07
		8	891181.19	4240018.66
		9	890910.09	4239951.75
		10	890641.50	4239875.41
		11	890375.74	4239789.75
		12	890113.12	4239694.87
		13	889853.98	4239590.88
		14	889598.62	4239477.91
		15	889347.37	4239356.09
		16	889100.51	4239225.58
		17	888858.36	4239086.54
		18	888621.22	4238939.13
		19	888389.36	4238783.53
		20	888163.07	4238619.94
		21	887942.63	4238448.55
		22	887728.30	4238269.57
		23	887520.35	4238083.22
		24	887319.03	4237889.72
		25	887124.59	4237689.32
		26	886937.26	4237482.25
		27	886757.27	4237268.77
		28	886584.84	4237049.14
		29	886420.18	4236823.63
		30	886263.49	4236592.51

Сектор	Абс. высота, м	Поворотные точки		
		№	Координаты, м (МСК-38, зона 4)	
			X	Y
		31	886114.96	4236356.06
		32	885974.77	4236114.57
		33	885843.10	4235868.33
		34	885720.10	4235617.65
		35	885605.92	4235362.83
		36	885500.71	4235104.18
		37	885404.59	4234842.01
		38	885317.67	4234576.65
		39	885240.07	4234308.42
		40	885171.88	4234037.64
		41	885113.18	4233764.65
		42	885064.04	4233489.78
		43	885024.52	4233213.36
		44	884994.68	4232935.72
		45	884974.54	4232657.22
		46	884964.14	4232378.18
		47	884963.48	4232098.95
		48	884972.56	4231819.86
		49	884991.38	4231541.26
		50	885019.91	4231263.49
		51	885058.12	4230986.89
		52	885105.96	4230711.78
		53	885163.37	4230438.51
		54	885230.28	4230167.42
		55	885306.61	4229898.82
		56	885392.27	4229633.05
		57	885487.16	4229370.43
		58	885591.15	4229111.28
		59	885704.12	4228855.92
		60	885825.93	4228604.66
		61	885956.44	4228357.80
		62	886095.49	4228115.65
		63	886242.90	4227878.49
		64	886398.50	4227646.63
		65	886562.09	4227420.34
		66	886733.49	4227199.89
		67	886912.47	4226985.56
		68	887098.82	4226777.61
		69	887292.32	4226576.29
		70	887492.73	4226381.84
		71	887699.80	4226194.51
		72	887913.28	4226014.51
		73	888132.91	4225842.08
		74	888358.43	4225677.42
		75	888589.56	4225520.72
		76	888826.02	4225372.19
		77	889067.51	4225232.01
		78	889313.75	4225100.33
		79	889564.44	4224977.33
		80	889819.26	4224863.16
		81	890077.92	4224757.94
		82	890340.09	4224661.82
		83	890605.45	4224574.91
		84	890873.69	4224497.31
		85	891144.47	4224429.11
		86	891417.47	4224370.41
		87	891692.35	4224321.28
		88	891968.77	4224281.77

Сектор	Абс. высота, м	Поворотные точки		
		№	Координаты, м (МСК-38, зона 4)	
			X	Y
		89	892246.41	4224251.92
		90	892524.92	4224231.79
		91	892803.96	4224221.39
		92	893083.20	4224220.73
		93	893362.29	4224229.82
		94	893640.89	4224248.64
		95	893918.66	4224277.18
		96	894195.27	4224315.39
		97	894470.38	4224363.23
		98	894743.65	4224420.65
		99	895014.75	4224487.56
		100	895283.34	4224563.90
		101	895549.12	4224649.57
		102	895811.74	4224744.45
		103	896070.88	4224848.45
		104	896326.24	4224961.42
		105	896577.51	4225083.24
		106	896824.36	4225213.76
		107	897066.51	4225352.81
		108	897303.67	4225500.22
		109	897535.53	4225655.83
		110	897761.82	4225819.43
		111	897982.26	4225990.83
		112	898196.59	4226169.81
		113	898404.54	4226356.17
		114	898605.86	4226549.67
		115	898800.30	4226750.08
		116	898987.63	4226957.16
		117	899167.62	4227170.64
		118	899340.05	4227390.28
		119	899504.71	4227615.80
		120	899661.40	4227846.93
		121	899809.92	4228083.38
		122	899950.11	4228324.88
		123	900081.77	4228571.12
		124	900204.77	4228821.81
		125	900318.94	4229076.64
		126	900424.15	4229335.29
		127	900520.27	4229597.46
		128	900607.18	4229862.83
		129	900684.77	4230131.06
		130	900752.96	4230401.84
		131	900811.65	4230674.84
		132	900860.79	4230949.71
		133	900900.29	4231226.14
		134	900930.13	4231503.77
		135	900950.26	4231782.28
		136	900960.66	4232061.32
		137	900961.31	4232340.55
		138	900952.22	4232619.63
		139	900933.39	4232898.23
		140	900904.86	4233176.00
		141	900866.64	4233452.60
		142	900818.80	4233727.71
		143	900761.38	4234000.97
		144	900694.46	4234272.07
		145	900618.13	4234540.66
		146	900532.46	4234806.43

Сектор	Абс. высота, м	Поворотные точки		
		№	Координаты, м (МСК-38, зона 4)	
			X	Y
		147	900437.57	4235069.04
		148	900333.58	4235328.18
		149	900220.60	4235583.54
		150	900098.78	4235834.80
		151	899968.27	4236081.65
		152	899829.22	4236323.80
		153	899681.80	4236560.94
		154	899526.20	4236792.80
		155	899362.61	4237019.09
		156	899191.21	4237239.53
		157	899012.23	4237453.85
		158	898825.87	4237661.80
		159	898632.37	4237863.11
		160	898431.97	4238057.55
		161	898224.90	4238244.88
		162	898011.41	4238424.86
		163	897791.78	4238597.29
		164	897566.27	4238761.95
		165	897335.14	4238918.63
		166	897098.69	4239067.16
		167	896857.20	4239207.34
		168	896610.96	4239339.01
		169	896360.28	4239462.00
		170	896105.46	4239576.17
		171	895846.81	4239681.38
		172	895584.64	4239777.50
		173	895319.28	4239864.41
		174	895051.05	4239942.01
		175	894780.28	4240010.19
		176	894507.29	4240068.89
		177	894232.41	4240118.02
		178	893955.99	4240157.54
		179	893678.36	4240187.38
		180	893399.86	4240207.51
		1	893120.83	4240217.91
26	От 707,9 до 710,1	1	893130.73	4240717.79
		2	892834.05	4240718.49
		3	892537.52	4240708.84
		4	892241.52	4240688.84
		5	891946.39	4240658.52
		6	891652.50	4240617.92
		7	891360.21	4240567.09
		8	891069.86	4240506.09
		9	890781.83	4240435.00
		10	890496.45	4240353.89
		11	890214.07	4240262.88
		12	889935.05	4240162.06
		13	889659.71	4240051.57
		14	889388.39	4239931.54
		15	889121.43	4239802.12
		16	888859.15	4239663.45
		17	888601.87	4239515.72
		18	888349.90	4239359.09
		19	888103.54	4239193.77
		20	887863.11	4239019.95
		21	887628.89	4238837.85
		22	887401.17	4238647.68
		23	887180.23	4238449.69

Сектор	Абс. высота, м	Поворотные точки		
		№	Координаты, м (МСК-38, зона 4)	
			X	Y
		24	886966.33	4238244.10
		25	886759.73	4238031.17
		26	886560.69	4237811.16
		27	886369.45	4237584.34
		28	886186.24	4237350.99
		29	886011.29	4237111.38
		30	885844.81	4236865.81
		31	885687.00	4236614.58
		32	885538.05	4236358.00
		33	885398.15	4236096.37
		34	885267.46	4235830.02
		35	885146.15	4235559.28
		36	885034.36	4235284.46
		37	884932.23	4235005.91
		38	884839.88	4234723.96
		39	884757.43	4234438.97
		40	884684.97	4234151.27
		41	884622.60	4233861.21
		42	884570.39	4233569.16
		43	884528.41	4233275.46
		44	884496.70	4232980.48
		45	884475.30	4232684.57
		46	884464.25	4232388.09
		47	884463.54	4232091.40
		48	884473.20	4231794.88
		49	884493.19	4231498.87
		50	884523.51	4231203.73
		51	884564.10	4230909.84
		52	884614.93	4230617.54
		53	884675.93	4230327.19
		54	884747.02	4230039.15
		55	884828.12	4229753.77
		56	884919.14	4229471.39
		57	885019.95	4229192.35
		58	885130.44	4228917.01
		59	885250.47	4228645.69
		60	885379.90	4228378.72
		61	885518.57	4228116.43
		62	885666.30	4227859.15
		63	885822.93	4227607.17
		64	885988.25	4227360.81
		65	886162.07	4227120.38
		66	886344.18	4226886.15
		67	886534.35	4226658.43
		68	886732.35	4226437.48
		69	886937.94	4226223.57
		70	887150.87	4226016.97
		71	887370.88	4225817.93
		72	887597.71	4225626.69
		73	887831.07	4225443.48
		74	888070.68	4225268.52
		75	888316.26	4225102.04
		76	888567.49	4224944.22
		77	888824.08	4224795.27
		78	889085.71	4224655.37
		79	889352.06	4224524.68
		80	889622.82	4224403.37
		81	889897.64	4224291.58

Сектор	Абс. высота, м	Поворотные точки		
		№	Координаты, м (МСК-38, зона 4)	
			X	Y
		82	890176.19	4224189.45
		83	890458.14	4224097.10
		84	890743.15	4224014.65
		85	891030.85	4223942.20
		86	891320.91	4223879.83
		87	891612.97	4223827.62
		88	891906.67	4223785.64
		89	892201.66	4223753.93
		90	892497.58	4223732.54
		91	892794.06	4223721.49
		92	893090.75	4223720.79
		93	893387.28	4223730.45
		94	893683.29	4223750.45
		95	893978.43	4223780.77
		96	894272.33	4223821.37
		97	894564.63	4223872.20
		98	894854.98	4223933.20
		99	895143.02	4224004.30
		100	895428.41	4224085.41
		101	895710.79	4224176.43
		102	895989.82	4224277.25
		103	896265.17	4224387.74
		104	896536.49	4224507.78
		105	896803.45	4224637.21
		106	897065.74	4224775.89
		107	897323.03	4224923.63
		108	897575.00	4225080.26
		109	897821.35	4225245.58
		110	898061.79	4225419.41
		111	898296.01	4225601.52
		112	898523.73	4225791.69
		113	898744.68	4225989.70
		114	898958.58	4226195.30
		115	899165.17	4226408.23
		116	899364.21	4226628.25
		117	899555.45	4226855.08
		118	899738.66	4227088.44
		119	899913.61	4227328.06
		120	900080.09	4227573.63
		121	900237.90	4227824.87
		122	900386.84	4228081.46
		123	900526.74	4228343.09
		124	900657.42	4228609.44
		125	900778.73	4228880.20
		126	900890.51	4229155.02
		127	900992.64	4229433.57
		128	901084.98	4229715.52
		129	901167.42	4230000.52
		130	901239.87	4230288.23
		131	901302.23	4230578.28
		132	901354.44	4230870.34
		133	901396.41	4231164.04
		134	901428.12	4231459.03
		135	901449.50	4231754.94
		136	901460.55	4232051.42
		137	901461.25	4232348.10
		138	901451.59	4232644.63
		139	901431.58	4232940.64

Сектор	Абс. высота, м	Поворотные точки		
		№	Координаты, м (МСК-38, зона 4)	
			X	Y
		140	901401.26	4233235.77
		141	901360.66	4233529.66
		142	901309.82	4233821.96
		143	901248.82	4234112.30
		144	901177.72	4234400.34
		145	901096.61	4234685.72
		146	901005.59	4234968.10
		147	900904.77	4235247.13
		148	900794.27	4235522.47
		149	900674.24	4235793.78
		150	900544.80	4236060.74
		151	900406.13	4236323.02
		152	900258.39	4236580.30
		153	900101.76	4236832.27
		154	899936.44	4237078.62
		155	899762.61	4237319.05
		156	899580.51	4237553.27
		157	899390.34	4237780.98
		158	899192.33	4238001.93
		159	898986.74	4238215.82
		160	898773.81	4238422.42
		161	898553.80	4238621.45
		162	898326.98	4238812.69
		163	898093.62	4238995.89
		164	897854.00	4239170.84
		165	897608.43	4239337.32
		166	897357.20	4239495.12
		167	897100.62	4239644.06
		168	896838.99	4239783.96
		169	896572.64	4239914.64
		170	896301.90	4240035.95
		171	896027.08	4240147.74
		172	895748.53	4240249.86
		173	895466.59	4240342.20
		174	895181.59	4240424.65
		175	894893.89	4240497.10
		176	894603.84	4240559.46
		177	894311.79	4240611.67
		178	894018.09	4240653.65
		179	893723.11	4240685.35
		180	893427.20	4240706.74
		1	893130.73	4240717.79
27	От 710,1 до 712,3	1	893140.63	4241217.68
		2	892826.50	4241218.42
		3	892512.53	4241208.19
		4	892199.11	4241187.02
		5	891886.63	4241154.92
		6	891575.45	4241111.93
		7	891265.96	4241058.11
		8	890958.54	4240993.52
		9	890653.56	4240918.25
		10	890351.39	4240832.37
		11	890052.41	4240736.00
		12	889756.97	4240629.26
		13	889465.43	4240512.27
		14	889178.16	4240385.18
		15	888895.49	4240248.14
		16	888617.78	4240101.32

Сектор	Абс. высота, м	Поворотные точки		
		№	Координаты, м (МСК-38, зона 4)	
			X	Y
		17	888345.37	4239944.89
		18	888078.57	4239779.06
		19	887817.73	4239604.01
		20	887563.16	4239419.97
		21	887315.16	4239227.15
		22	887074.05	4239025.80
		23	886840.10	4238816.16
		24	886613.62	4238598.48
		25	886394.87	4238373.02
		26	886184.12	4238140.07
		27	885981.64	4237899.91
		28	885787.65	4237652.83
		29	885602.41	4237399.12
		30	885426.13	4237139.11
		31	885259.04	4236873.11
		32	885101.33	4236601.43
		33	884953.19	4236324.41
		34	884814.82	4236042.40
		35	884686.37	4235755.72
		36	884568.00	4235464.74
		37	884459.87	4235169.81
		38	884362.09	4234871.28
		39	884274.78	4234569.52
		40	884198.07	4234264.89
		41	884132.03	4233957.78
		42	884076.75	4233648.54
		43	884032.29	4233337.57
		44	883998.72	4233025.23
		45	883976.06	4232711.91
		46	883964.36	4232398.00
		47	883963.61	4232083.86
		48	883973.83	4231769.89
		49	883995.00	4231456.47
		50	884027.10	4231143.97
		51	884070.08	4230832.79
		52	884123.90	4230523.30
		53	884188.49	4230215.87
		54	884263.76	4229910.89
		55	884349.64	4229608.71
		56	884446.00	4229309.72
		57	884552.75	4229014.28
		58	884669.74	4228722.73
		59	884796.83	4228435.45
		60	884933.87	4228152.78
		61	885080.69	4227875.07
		62	885237.12	4227602.64
		63	885402.96	4227335.85
		64	885578.00	4227075.00
		65	885762.05	4226820.42
		66	885954.87	4226572.42
		67	886156.22	4226331.30
		68	886365.87	4226097.35
		69	886583.56	4225870.86
		70	886809.01	4225652.11
		71	887041.97	4225441.36
		72	887282.13	4225238.86
		73	887529.22	4225044.88
		74	887782.93	4224859.63

Сектор	Абс. высота, м	Поворотные точки		
		№	Координаты, м (МСК-38, зона 4)	
			X	Y
		75	888042.95	4224683.35
		76	888308.96	4224516.25
		77	888580.64	4224358.54
		78	888857.67	4224210.41
		79	889139.69	4224072.03
		80	889426.37	4223943.58
		81	889717.36	4223825.22
		82	890012.30	4223717.08
		83	890310.83	4223619.30
		84	890612.60	4223532.00
		85	890917.23	4223455.28
		86	891224.35	4223389.25
		87	891533.59	4223333.97
		88	891844.57	4223289.52
		89	892156.91	4223255.94
		90	892470.23	4223233.29
		91	892784.16	4223221.59
		92	893098.30	4223220.85
		93	893412.27	4223231.08
		94	893725.70	4223252.25
		95	894038.20	4223284.36
		96	894349.38	4223327.34
		97	894658.88	4223381.17
		98	894966.31	4223445.76
		99	895271.29	4223521.04
		100	895573.47	4223606.92
		101	895872.46	4223703.29
		102	896167.91	4223810.04
		103	896459.45	4223927.04
		104	896746.73	4224054.14
		105	897029.40	4224191.18
		106	897307.11	4224338.01
		107	897579.54	4224494.44
		108	897846.33	4224660.29
		109	898107.18	4224835.34
		110	898361.75	4225019.39
		111	898609.75	4225212.22
		112	898850.87	4225413.58
		113	899084.81	4225623.23
		114	899311.30	4225840.92
		115	899530.05	4226066.38
		116	899740.79	4226299.34
		117	899943.28	4226539.51
		118	900137.26	4226786.60
		119	900322.50	4227040.31
		120	900498.78	4227300.33
		121	900665.87	4227566.35
		122	900823.57	4227838.03
		123	900971.70	4228115.05
		124	901110.07	4228397.08
		125	901238.51	4228683.76
		126	901356.87	4228974.75
		127	901465.01	4229269.69
		128	901562.78	4229568.22
		129	901650.07	4229869.99
		130	901726.78	4230174.61
		131	901792.81	4230481.73
		132	901848.09	4230790.97

Сектор	Абс. высота, м	Поворотные точки		
		№	Координаты, м (МСК-38, зона 4)	
			X	Y
		133	901892.53	4231101.95
		134	901926.10	4231414.29
		135	901948.75	4231727.61
		136	901960.44	4232041.53
		137	901961.18	4232355.66
		138	901950.95	4232669.63
		139	901929.77	4232983.05
		140	901897.66	4233295.54
		141	901854.67	4233606.72
		142	901800.85	4233916.21
		143	901736.25	4234223.64
		144	901660.97	4234528.62
		145	901575.09	4234830.79
		146	901478.71	4235129.77
		147	901371.96	4235425.21
		148	901254.97	4235716.75
		149	901127.87	4236004.02
		150	900990.82	4236286.69
		151	900844.00	4236564.40
		152	900687.57	4236836.81
		153	900521.72	4237103.60
		154	900346.67	4237364.44
		155	900162.62	4237619.01
		156	899969.80	4237867.01
		157	899768.45	4238108.12
		158	899558.80	4238342.06
		159	899341.11	4238568.54
		160	899115.66	4238787.28
		161	898882.70	4238998.02
		162	898642.54	4239200.51
		163	898395.45	4239394.49
		164	898141.74	4239579.73
		165	897881.73	4239756.00
		166	897615.72	4239923.09
		167	897344.04	4240080.79
		168	897067.02	4240228.92
		169	896785.01	4240367.29
		170	896498.33	4240495.73
		171	896207.35	4240614.09
		172	895912.42	4240722.22
		173	895613.89	4240819.99
		174	895312.13	4240907.29
		175	895007.51	4240984.00
		176	894700.39	4241050.03
		177	894391.16	4241105.31
		178	894080.19	4241149.76
		179	893767.86	4241183.33
		180	893454.54	4241205.98
		1	893140.63	4241217.68
28	От 712,3 до 714,5	1	893150.53	4241717.56
		2	892818.95	4241718.34
		3	892487.54	4241707.55
		4	892156.71	4241685.20
		5	891826.86	4241651.32
		6	891498.40	4241605.94
		7	891171.72	4241549.13
		8	890847.22	4241480.96
		9	890525.29	4241401.50

Сектор	Абс. высота, м	Поворотные точки		
		№	Координаты, м (МСК-38, зона 4)	
			X	Y
		10	890206.34	4241310.85
		11	889890.74	4241209.13
		12	889578.89	4241096.46
		13	889271.16	4240972.97
		14	888967.93	4240838.81
		15	888669.56	4240694.16
		16	888376.42	4240539.18
		17	888088.87	4240374.07
		18	887807.25	4240199.02
		19	887531.92	4240014.25
		20	887263.20	4239819.98
		21	887001.43	4239616.46
		22	886746.92	4239403.92
		23	886499.98	4239182.63
		24	886260.91	4238952.85
		25	886030.01	4238714.87
		26	885807.56	4238468.98
		27	885593.82	4238215.48
		28	885389.06	4237954.67
		29	885193.52	4237686.87
		30	885007.45	4237412.41
		31	884831.07	4237131.63
		32	884664.60	4236844.86
		33	884508.24	4236552.46
		34	884362.18	4236254.77
		35	884226.59	4235952.17
		36	884101.65	4235645.03
		37	883987.50	4235333.71
		38	883884.29	4235018.59
		39	883792.14	4234700.07
		40	883711.16	4234378.52
		41	883641.45	4234054.34
		42	883583.10	4233727.93
		43	883536.18	4233399.68
		44	883500.73	4233069.99
		45	883476.82	4232739.26
		46	883464.46	4232407.91
		47	883463.68	4232076.32
		48	883474.47	4231744.90
		49	883496.82	4231414.07
		50	883530.69	4231084.22
		51	883576.07	4230755.74
		52	883632.87	4230429.06
		53	883701.05	4230104.55
		54	883780.50	4229782.62
		55	883871.15	4229463.66
		56	883972.87	4229148.06
		57	884085.54	4228836.20
		58	884209.03	4228528.46
		59	884343.18	4228225.22
		60	884487.84	4227926.85
		61	884642.82	4227633.70
		62	884807.93	4227346.14
		63	884982.98	4227064.52
		64	885167.76	4226789.18
		65	885362.03	4226520.46
		66	885565.56	4226258.68
		67	885778.10	4226004.16

Сектор	Абс. высота, м	Поворотные точки		
		№	Координаты, м (МСК-38, зона 4)	
			X	Y
		68	885999.39	4225757.22
		69	886229.17	4225518.15
		70	886467.15	4225287.24
		71	886713.05	4225064.78
		72	886966.56	4224851.04
		73	887227.38	4224646.27
		74	887495.18	4224450.74
		75	887769.64	4224264.66
		76	888050.43	4224088.28
		77	888337.21	4223921.81
		78	888629.62	4223765.44
		79	888927.31	4223619.38
		80	889229.92	4223483.80
		81	889537.07	4223358.85
		82	889848.40	4223244.71
		83	890163.52	4223141.50
		84	890482.05	4223049.35
		85	890803.61	4222968.37
		86	891127.79	4222898.66
		87	891454.21	4222840.31
		88	891782.47	4222793.39
		89	892112.16	4222757.95
		90	892442.89	4222734.05
		91	892774.26	4222721.69
		92	893105.85	4222720.91
		93	893437.27	4222731.71
		94	893768.11	4222754.06
		95	894097.96	4222787.94
		96	894426.44	4222833.32
		97	894753.13	4222890.13
		98	895077.64	4222958.31
		99	895399.57	4223037.78
		100	895718.53	4223128.43
		101	896034.13	4223230.16
		102	896345.99	4223342.84
		103	896653.73	4223466.33
		104	896956.97	4223600.49
		105	897255.35	4223745.15
		106	897548.49	4223900.14
		107	897836.05	4224065.26
		108	898117.66	4224240.32
		109	898393.00	4224425.10
		110	898661.72	4224619.37
		111	898923.50	4224822.91
		112	899178.01	4225035.46
		113	899424.95	4225256.76
		114	899664.02	4225486.54
		115	899894.92	4225724.53
		116	900117.37	4225970.43
		117	900331.11	4226223.94
		118	900535.87	4226484.76
		119	900731.40	4226752.57
		120	900917.47	4227027.04
		121	901093.84	4227307.83
		122	901260.31	4227594.61
		123	901416.67	4227887.02
		124	901562.72	4228184.71
		125	901698.30	4228487.32

Сектор	Абс. высота, м	Поворотные точки		
		№	Координаты, м (МСК-38, зона 4)	
			X	Y
		126	901823.24	4228794.47
		127	901937.38	4229105.80
		128	902040.58	4229420.92
		129	902132.72	4229739.45
		130	902213.69	4230061.00
		131	902283.39	4230385.18
		132	902341.74	4230711.60
		133	902388.65	4231039.85
		134	902424.08	4231369.55
		135	902447.99	4231700.27
		136	902460.34	4232031.63
		137	902461.11	4232363.22
		138	902450.31	4232694.63
		139	902427.96	4233025.46
		140	902394.07	4233355.32
		141	902348.69	4233683.78
		142	902291.87	4234010.47
		143	902223.69	4234334.97
		144	902144.22	4234656.90
		145	902053.57	4234975.85
		146	901951.84	4235291.45
		147	901839.16	4235603.30
		148	901715.66	4235911.03
		149	901581.51	4236214.27
		150	901436.84	4236512.64
		151	901281.86	4236805.77
		152	901116.74	4237093.32
		153	900941.68	4237374.93
		154	900756.91	4237650.26
		155	900562.63	4237918.98
		156	900359.10	4238180.75
		157	900146.56	4238435.25
		158	899925.26	4238682.19
		159	899695.48	4238921.25
		160	899457.50	4239152.15
		161	899211.60	4239374.60
		162	898958.10	4239588.33
		163	898697.28	4239793.09
		164	898429.48	4239988.62
		165	898155.02	4240174.68
		166	897874.23	4240351.05
		167	897587.46	4240517.52
		168	897295.06	4240673.87
		169	896997.37	4240819.93
		170	896694.77	4240955.51
		171	896387.63	4241080.44
		172	896076.31	4241194.58
		173	895761.19	4241297.78
		174	895442.67	4241389.93
		175	895121.12	4241470.90
		176	894796.95	4241540.60
		177	894470.54	4241598.95
		178	894142.29	4241645.87
		179	893812.60	4241681.30
		180	893481.88	4241705.21
		1	893150.53	4241717.56
29	От 714,5 до 716,6	1	893160.43	4242217.45
		2	892811.40	4242218.27

Сектор	Абс. высота, м	Поворотные точки		
		№	Координаты, м (МСК-38, зона 4)	
			X	Y
		3	892462.55	4242206.91
		4	892114.31	4242183.38
		5	891767.10	4242147.71
		6	891421.35	4242099.95
		7	891077.47	4242040.15
		8	890735.89	4241968.39
		9	890397.03	4241884.75
		10	890061.29	4241789.33
		11	889729.08	4241682.25
		12	889400.81	4241563.65
		13	889076.89	4241433.66
		14	888757.69	4241292.45
		15	888443.62	4241140.18
		16	888135.06	4240977.05
		17	887832.37	4240803.24
		18	887535.93	4240618.98
		19	887246.11	4240424.49
		20	886963.25	4240220.00
		21	886687.70	4240005.76
		22	886419.79	4239782.03
		23	886159.86	4239549.10
		24	885908.21	4239307.23
		25	885665.15	4239056.73
		26	885430.99	4238797.89
		27	885206.00	4238531.05
		28	884990.46	4238256.51
		29	884784.64	4237974.62
		30	884588.77	4237685.72
		31	884403.11	4237390.15
		32	884227.88	4237088.29
		33	884063.29	4236780.50
		34	883909.54	4236467.15
		35	883766.82	4236148.62
		36	883635.30	4235825.31
		37	883515.14	4235497.60
		38	883406.50	4235165.90
		39	883309.50	4234830.61
		40	883224.26	4234492.14
		41	883150.88	4234150.90
		42	883089.45	4233807.31
		43	883040.06	4233461.78
		44	883002.75	4233114.74
		45	882977.58	4232766.61
		46	882964.57	4232417.81
		47	882963.75	4232068.78
		48	882975.10	4231719.92
		49	882998.63	4231371.67
		50	883034.29	4231024.46
		51	883082.05	4230678.70
		52	883141.84	4230334.82
		53	883213.61	4229993.23
		54	883297.24	4229654.36
		55	883392.66	4229318.61
		56	883499.73	4228986.40
		57	883618.34	4228658.12
		58	883748.32	4228334.19
		59	883889.54	4228014.99
		60	884041.80	4227700.91

Сектор	Абс. высота, м	Поворотные точки		
		№	Координаты, м (МСК-38, зона 4)	
			X	Y
		61	884204.94	4227392.33
		62	884378.75	4227089.64
		63	884563.01	4226793.20
		64	884757.51	4226503.37
		65	884962.00	4226220.50
		66	885176.24	4225944.94
		67	885399.97	4225677.03
		68	885632.92	4225417.09
		69	885874.79	4225165.43
		70	886125.30	4224922.38
		71	886384.13	4224688.21
		72	886650.99	4224463.21
		73	886925.53	4224247.67
		74	887207.43	4224041.84
		75	887496.34	4223845.98
		76	887791.91	4223660.31
		77	888093.78	4223485.08
		78	888401.58	4223320.48
		79	888714.94	4223166.73
		80	889033.47	4223024.01
		81	889356.79	4222892.49
		82	889684.50	4222772.34
		83	890016.21	4222663.69
		84	890351.51	4222566.69
		85	890689.98	4222481.45
		86	891031.23	4222408.08
		87	891374.83	4222346.66
		88	891720.36	4222297.27
		89	892067.41	4222259.96
		90	892415.55	4222234.80
		91	892764.35	4222221.79
		92	893113.40	4222220.97
		93	893462.26	4222232.33
		94	893810.51	4222255.86
		95	894157.73	4222291.53
		96	894503.49	4222339.30
		97	894847.38	4222399.10
		98	895188.97	4222470.87
		99	895527.84	4222554.52
		100	895863.59	4222649.94
		101	896195.80	4222757.02
		102	896524.08	4222875.63
		103	896848.02	4223005.62
		104	897167.22	4223146.85
		105	897481.29	4223299.12
		106	897789.87	4223462.26
		107	898092.56	4223636.08
		108	898389.00	4223820.35
		109	898678.83	4224014.85
		110	898961.69	4224219.36
		111	899237.24	4224433.60
		112	899505.15	4224657.34
		113	899765.09	4224890.29
		114	900016.74	4225132.17
		115	900259.79	4225382.68
		116	900493.96	4225641.52
		117	900718.94	4225908.38
		118	900934.48	4226182.93

Сектор	Абс. высота, м	Поворотные точки		
		№	Координаты, м (МСК-38, зона 4)	
			X	Y
		119	901140.30	4226464.83
		120	901336.16	4226753.74
		121	901521.82	4227049.31
		122	901697.05	4227351.18
		123	901861.63	4227658.99
		124	902015.38	4227972.35
		125	902158.09	4228290.88
		126	902289.60	4228614.20
		127	902409.75	4228941.91
		128	902518.38	4229273.62
		129	902615.37	4229608.91
		130	902700.61	4229947.39
		131	902773.97	4230288.63
		132	902835.39	4230632.23
		133	902884.77	4230977.76
		134	902922.07	4231324.80
		135	902947.23	4231672.94
		136	902960.23	4232021.74
		137	902961.04	4232370.78
		138	902949.68	4232719.63
		139	902926.14	4233067.88
		140	902890.47	4233415.09
		141	902842.70	4233760.85
		142	902782.89	4234104.72
		143	902711.12	4234446.30
		144	902627.47	4234785.17
		145	902532.05	4235120.91
		146	902424.97	4235453.12
		147	902306.36	4235781.39
		148	902176.36	4236105.32
		149	902035.14	4236424.51
		150	901882.87	4236738.58
		151	901719.72	4237047.15
		152	901545.91	4237349.83
		153	901361.64	4237646.26
		154	901167.14	4237936.08
		155	900962.64	4238218.94
		156	900748.40	4238494.49
		157	900524.67	4238762.39
		158	900291.72	4239022.32
		159	900049.85	4239273.96
		160	899799.34	4239517.01
		161	899540.51	4239751.17
		162	899273.65	4239976.15
		163	898999.11	4240191.68
		164	898717.22	4240397.50
		165	898428.31	4240593.36
		166	898132.75	4240779.02
		167	897830.88	4240954.24
		168	897523.09	4241118.83
		169	897209.74	4241272.57
		170	896891.21	4241415.28
		171	896567.90	4241546.79
		172	896240.19	4241666.94
		173	895908.49	4241775.58
		174	895573.21	4241872.57
		175	895234.74	4241957.80
		176	894893.50	4242031.17

Сектор	Абс. высота, м	Поворотные точки		
		№	Координаты, м (МСК-38, зона 4)	
			X	Y
		177	894549.91	4242092.59
		178	894204.39	4242141.98
		179	893857.35	4242179.28
		180	893509.22	4242204.45
		1	893160.43	4242217.45
30	От 716,6 до 718,8	1	893170.33	4242717.33
		2	892803.85	4242718.19
		3	892437.55	4242706.26
		4	892071.90	4242681.56
		5	891707.33	4242644.11
		6	891344.29	4242593.96
		7	890983.23	4242531.17
		8	890624.57	4242455.82
		9	890268.76	4242367.99
		10	889916.23	4242267.81
		11	889567.42	4242155.38
		12	889222.74	4242030.84
		13	888882.61	4241894.36
		14	888547.46	4241746.08
		15	888217.69	4241586.20
		16	887893.69	4241414.91
		17	887575.87	4241232.42
		18	887264.62	4241038.94
		19	886960.30	4240834.72
		20	886663.30	4240620.01
		21	886373.97	4240395.06
		22	886092.67	4240160.15
		23	885819.73	4239915.57
		24	885555.50	4239661.60
		25	885300.30	4239398.58
		26	885054.42	4239126.80
		27	884818.19	4238846.62
		28	884591.87	4238558.35
		29	884375.75	4238262.37
		30	884170.10	4237959.02
		31	883975.15	4237648.68
		32	883791.16	4237331.72
		33	883618.34	4237008.54
		34	883456.90	4236679.52
		35	883307.04	4236345.07
		36	883168.95	4236005.59
		37	883042.78	4235661.50
		38	882928.71	4235313.22
		39	882826.86	4234961.16
		40	882737.35	4234605.77
		41	882660.30	4234247.47
		42	882595.81	4233886.70
		43	882543.94	4233523.89
		44	882504.77	4233159.50
		45	882478.34	4232793.96
		46	882464.68	4232427.72
		47	882463.81	4232061.23
		48	882475.74	4231694.93
		49	882500.44	4231329.27
		50	882537.88	4230964.70
		51	882588.03	4230601.65
		52	882650.81	4230240.58
		53	882726.16	4229881.91

Сектор	Абс. высота, м	Поворотные точки		
		№	Координаты, м (МСК-38, зона 4)	
			X	Y
		54	882813.98	4229526.10
		55	882914.17	4229173.56
		56	883026.60	4228824.74
		57	883151.13	4228480.05
		58	883287.62	4228139.92
		59	883435.89	4227804.75
		60	883595.77	4227474.97
		61	883767.06	4227150.97
		62	883949.56	4226833.14
		63	884143.04	4226521.88
		64	884347.26	4226217.55
		65	884561.98	4225920.54
		66	884786.93	4225631.21
		67	885021.85	4225349.90
		68	885266.44	4225076.96
		69	885520.40	4224812.72
		70	885783.44	4224557.51
		71	886055.22	4224311.63
		72	886335.41	4224075.39
		73	886623.68	4223849.07
		74	886919.68	4223632.95
		75	887223.03	4223427.29
		76	887533.38	4223232.34
		77	887850.34	4223048.34
		78	888173.53	4222875.52
		79	888502.56	4222714.08
		80	888837.02	4222564.22
		81	889176.51	4222426.13
		82	889520.61	4222299.97
		83	889868.90	4222185.89
		84	890220.96	4222084.04
		85	890576.36	4221994.54
		86	890934.67	4221917.49
		87	891295.45	4221853.00
		88	891658.26	4221801.14
		89	892022.66	4221761.97
		90	892388.21	4221735.55
		91	892754.45	4221721.90
		92	893120.95	4221721.03
		93	893487.25	4221732.96
		94	893852.92	4221757.67
		95	894217.50	4221795.12
		96	894580.55	4221845.27
		97	894941.63	4221908.07
		98	895300.30	4221983.42
		99	895656.11	4222071.25
		100	896008.65	4222171.45
		101	896357.48	4222283.88
		102	896702.17	4222408.42
		103	897042.30	4222544.92
		104	897377.46	4222693.20
		105	897707.24	4222853.09
		106	898031.24	4223024.39
		107	898349.07	4223206.90
		108	898660.33	4223400.38
		109	898964.65	4223604.61
		110	899261.66	4223819.34
		111	899550.99	4224044.30

Сектор	Абс. высота, м	Поворотные точки		
		№	Координаты, м (МСК-38, зона 4)	
			X	Y
		112	899832.29	4224279.22
		113	900105.23	4224523.82
		114	900369.46	4224777.79
		115	900624.67	4225040.83
		116	900870.54	4225312.61
		117	901106.77	4225592.81
		118	901333.09	4225881.09
		119	901549.20	4226177.09
		120	901754.85	4226480.44
		121	901949.79	4226790.80
		122	902133.78	4227107.76
		123	902306.60	4227430.95
		124	902468.03	4227759.98
		125	902617.88	4228094.44
		126	902755.96	4228433.93
		127	902882.12	4228778.03
		128	902996.18	4229126.32
		129	903098.03	4229478.38
		130	903187.52	4229833.78
		131	903264.55	4230192.08
		132	903329.04	4230552.86
		133	903380.89	4230915.67
		134	903420.05	4231280.06
		135	903446.47	4231645.60
		136	903460.12	4232011.84
		137	903460.97	4232378.33
		138	903449.04	4232744.63
		139	903424.33	4233110.29
		140	903386.87	4233474.86
		141	903336.71	4233837.91
		142	903273.92	4234198.98
		143	903198.56	4234557.64
		144	903110.73	4234913.45
		145	903010.53	4235265.98
		146	902898.09	4235614.80
		147	902773.55	4235959.48
		148	902637.06	4236299.60
		149	902488.77	4236634.75
		150	902328.89	4236964.53
		151	902157.59	4237288.52
		152	901975.08	4237606.34
		153	901781.60	4237917.59
		154	901577.37	4238221.90
		155	901362.65	4238518.90
		156	901137.69	4238808.23
		157	900902.78	4239089.53
		158	900658.19	4239362.45
		159	900404.22	4239626.68
		160	900141.19	4239881.88
		161	899869.41	4240127.74
		162	899589.21	4240363.97
		163	899300.95	4240590.28
		164	899004.96	4240806.39
		165	898701.61	4241012.04
		166	898391.26	4241206.98
		167	898074.30	4241390.97
		168	897751.12	4241563.78
		169	897422.10	4241725.21

Сектор	Абс. высота, м	Поворотные точки		
		№	Координаты, м (МСК-38, зона 4)	
			X	Y
		170	897087.65	4241875.06
		171	896748.17	4242013.14
		172	896404.08	4242139.30
		173	896055.80	4242253.37
		174	895703.74	4242355.21
		175	895348.35	4242444.71
		176	894990.06	4242521.74
		177	894629.29	4242586.23
		178	894266.49	4242638.09
		179	893902.10	4242677.26
		180	893536.57	4242703.68
		1	893170.33	4242717.33
31	От 718,8 до 721	1	893180.23	4243217.21
		2	892796.30	4243218.12
		3	892412.56	4243205.62
		4	892029.50	4243179.74
		5	891647.57	4243140.51
		6	891267.24	4243087.97
		7	890888.98	4243022.19
		8	890513.25	4242943.25
		9	890140.49	4242851.24
		10	889771.18	4242746.28
		11	889405.75	4242628.50
		12	889044.66	4242498.04
		13	888688.34	4242355.05
		14	888337.23	4242199.72
		15	887991.75	4242032.23
		16	887652.33	4241852.78
		17	887319.37	4241661.59
		18	886993.30	4241458.91
		19	886674.49	4241244.96
		20	886363.34	4241020.02
		21	886060.24	4240784.36
		22	885765.54	4240538.27
		23	885479.61	4240282.03
		24	885202.80	4240015.98
		25	884935.44	4239740.43
		26	884677.86	4239455.71
		27	884430.37	4239162.18
		28	884193.28	4238860.19
		29	883966.87	4238550.11
		30	883751.42	4238232.32
		31	883547.19	4237907.20
		32	883354.44	4237575.16
		33	883173.38	4237236.58
		34	883004.26	4236891.90
		35	882847.26	4236541.52
		36	882702.59	4236185.88
		37	882570.42	4235825.40
		38	882450.92	4235460.53
		39	882344.21	4235091.71
		40	882250.45	4234719.40
		41	882169.73	4234344.03
		42	882102.16	4233966.08
		43	882047.83	4233586.00
		44	882006.79	4233204.26
		45	881979.10	4232821.31
		46	881964.79	4232437.64

Сектор	Абс. высота, м	Поворотные точки		
		№	Координаты, м (МСК-38, зона 4)	
			X	Y
		47	881963.88	4232053.69
		48	881976.37	4231669.95
		49	882002.25	4231286.88
		50	882041.48	4230904.94
		51	882094.01	4230524.61
		52	882159.79	4230146.34
		53	882238.72	4229770.59
		54	882330.72	4229397.83
		55	882435.68	4229028.51
		56	882553.46	4228663.07
		57	882683.92	4228301.97
		58	882826.91	4227945.64
		59	882982.24	4227594.52
		60	883149.74	4227249.03
		61	883329.19	4226909.60
		62	883520.37	4226576.64
		63	883723.06	4226250.55
		64	883937.01	4225931.74
		65	884161.95	4225620.58
		66	884397.62	4225317.47
		67	884643.72	4225022.76
		68	884899.96	4224736.83
		69	885166.02	4224460.01
		70	885441.58	4224192.64
		71	885726.30	4223935.06
		72	886019.84	4223687.56
		73	886321.83	4223450.47
		74	886631.92	4223224.05
		75	886949.72	4223008.60
		76	887274.85	4222804.37
		77	887606.91	4222611.61
		78	887945.49	4222430.56
		79	888290.18	4222261.43
		80	888640.57	4222104.43
		81	888996.22	4221959.76
		82	889356.71	4221827.59
		83	889721.59	4221708.09
		84	890090.41	4221601.39
		85	890462.74	4221507.62
		86	890838.11	4221426.91
		87	891216.07	4221359.35
		88	891596.16	4221305.02
		89	891977.91	4221263.98
		90	892360.86	4221236.30
		91	892744.55	4221222.00
		92	893128.50	4221221.09
		93	893512.25	4221233.59
		94	893895.32	4221259.47
		95	894277.27	4221298.71
		96	894657.60	4221351.25
		97	895035.88	4221417.03
		98	895411.63	4221495.98
		99	895784.39	4221587.99
		100	896153.71	4221692.95
		101	896519.15	4221810.74
		102	896880.25	4221941.22
		103	897236.58	4222084.21
		104	897587.71	4222239.56

Сектор	Абс. высота, м	Поворотные точки		
		№	Координаты, м (МСК-38, зона 4)	
			X	Y
		105	897933.19	4222407.06
		106	898272.62	4222586.52
		107	898605.58	4222777.71
		108	898931.67	4222980.41
		109	899250.48	4223194.37
		110	899561.63	4223419.32
		111	899864.74	4223654.99
		112	900159.44	4223901.10
		113	900445.37	4224157.35
		114	900722.18	4224423.41
		115	900989.54	4224698.98
		116	901247.12	4224983.71
		117	901494.60	4225277.25
		118	901731.69	4225579.25
		119	901958.10	4225889.34
		120	902173.54	4226207.15
		121	902377.77	4226532.28
		122	902570.52	4226864.34
		123	902751.56	4227202.92
		124	902920.68	4227547.62
		125	903077.66	4227898.00
		126	903222.33	4228253.66
		127	903354.49	4228614.14
		128	903473.98	4228979.02
		129	903580.68	4229347.84
		130	903674.43	4229720.17
		131	903755.14	4230095.54
		132	903822.69	4230473.49
		133	903877.01	4230853.58
		134	903918.04	4231235.32
		135	903945.71	4231618.27
		136	903960.01	4232001.95
		137	903960.91	4232385.89
		138	903948.40	4232769.63
		139	903922.52	4233152.70
		140	903883.27	4233534.64
		141	903830.73	4233914.97
		142	903764.94	4234293.23
		143	903685.99	4234668.97
		144	903593.98	4235041.73
		145	903489.01	4235411.04
		146	903371.22	4235776.47
		147	903240.75	4236137.56
		148	903097.75	4236493.88
		149	902942.41	4236845.00
		150	902774.91	4237190.47
		151	902595.45	4237529.90
		152	902404.26	4237862.85
		153	902201.56	4238188.92
		154	901987.61	4238507.73
		155	901762.66	4238818.87
		156	901526.99	4239121.97
		157	901280.89	4239416.66
		158	901024.65	4239702.58
		159	900758.59	4239979.39
		160	900483.03	4240246.74
		161	900198.31	4240504.32
		162	899904.77	4240751.80

Сектор	Абс. высота, м	Поворотные точки		
		№	Координаты, м (МСК-38, зона 4)	
			X	Y
		163	899602.78	4240988.88
		164	899292.69	4241215.28
		165	898974.90	4241430.72
		166	898649.78	4241634.94
		167	898317.73	4241827.69
		168	897979.15	4242008.73
		169	897634.46	4242177.85
		170	897284.09	4242334.83
		171	896928.44	4242479.50
		172	896567.97	4242611.66
		173	896203.10	4242731.16
		174	895834.28	4242837.85
		175	895461.97	4242931.61
		176	895086.61	4243012.31
		177	894708.66	4243079.87
		178	894328.59	4243134.20
		179	893946.85	4243175.23
		180	893563.91	4243202.91
		1	893180.23	4243217.21
32	От 721 до 723,2	1	893190.14	4243717.10
		2	892788.75	4243718.04
		3	892387.57	4243704.98
		4	891987.09	4243677.92
		5	891587.81	4243636.90
		6	891190.19	4243581.98
		7	890794.74	4243513.21
		8	890401.92	4243430.68
		9	890012.23	4243334.49
		10	889626.13	4243224.76
		11	889244.09	4243101.63
		12	888866.59	4242965.23
		13	888494.07	4242815.75
		14	888127.00	4242653.35
		15	887765.82	4242478.25
		16	887410.97	4242290.64
		17	887062.88	4242090.77
		18	886721.98	4241878.87
		19	886388.68	4241655.20
		20	886063.39	4241420.04
		21	885746.51	4241173.66
		22	885438.42	4240916.38
		23	885139.49	4240648.50
		24	884850.09	4240370.36
		25	884570.58	4240082.28
		26	884301.29	4239784.62
		27	884042.56	4239477.75
		28	883794.69	4239162.04
		29	883557.99	4238837.86
		30	883332.74	4238505.62
		31	883119.23	4238165.73
		32	882917.71	4237818.59
		33	882728.43	4237464.63
		34	882551.62	4237104.27
		35	882387.49	4236737.97
		36	882236.24	4236366.16
		37	882098.07	4235989.30
		38	881973.12	4235607.85
		39	881861.57	4235222.26

Сектор	Абс. высота, м	Поворотные точки		
		№	Координаты, м (МСК-38, зона 4)	
			X	Y
		40	881763.54	4234833.02
		41	881679.16	4234440.60
		42	881608.52	4234045.47
		43	881551.71	4233648.11
		44	881508.81	4233249.01
		45	881479.86	4232848.66
		46	881464.90	4232447.55
		47	881463.95	4232046.15
		48	881477.01	4231644.97
		49	881504.06	4231244.48
		50	881545.07	4230845.18
		51	881599.99	4230447.56
		52	881668.76	4230052.10
		53	881751.28	4229659.27
		54	881847.46	4229269.57
		55	881957.19	4228883.46
		56	882080.32	4228501.41
		57	882216.72	4228123.90
		58	882366.20	4227751.37
		59	882528.60	4227384.29
		60	882703.70	4227023.10
		61	882891.31	4226668.24
		62	883091.19	4226320.14
		63	883303.09	4225979.23
		64	883526.76	4225645.92
		65	883761.93	4225320.63
		66	884008.31	4225003.73
		67	884265.60	4224695.63
		68	884533.48	4224396.70
		69	884811.63	4224107.30
		70	885099.72	4223827.78
		71	885397.38	4223558.48
		72	885704.26	4223299.74
		73	886019.99	4223051.86
		74	886344.17	4222815.16
		75	886676.42	4222589.91
		76	887016.32	4222376.40
		77	887363.47	4222174.87
		78	887717.44	4221985.59
		79	888077.81	4221808.78
		80	888444.12	4221644.65
		81	888815.94	4221493.40
		82	889192.81	4221355.22
		83	889574.27	4221230.28
		84	889959.87	4221118.73
		85	890349.12	4221020.71
		86	890741.55	4220936.32
		87	891136.69	4220865.69
		88	891534.06	4220808.89
		89	891933.16	4220765.99
		90	892333.52	4220737.05
		91	892734.65	4220722.10
		92	893136.05	4220721.15
		93	893537.24	4220734.22
		94	893937.73	4220761.28
		95	894337.03	4220802.30
		96	894734.66	4220857.23
		97	895130.13	4220926.00

Сектор	Абс. высота, м	Поворотные точки		
		№	Координаты, м (МСК-38, зона 4)	
			X	Y
		98	895522.96	4221008.53
		99	895912.66	4221104.73
		100	896298.78	4221214.46
		101	896680.82	4221337.61
		102	897058.34	4221474.01
		103	897430.87	4221623.50
		104	897797.95	4221785.91
		105	898159.14	4221961.03
		106	898514.00	4222148.64
		107	898862.09	4222348.53
		108	899203.00	4222560.44
		109	899536.30	4222784.12
		110	899861.60	4223019.30
		111	900178.48	4223265.69
		112	900486.58	4223522.98
		113	900785.51	4223790.87
		114	901074.90	4224069.04
		115	901354.41	4224357.13
		116	901623.70	4224654.80
		117	901882.44	4224961.68
		118	902130.30	4225277.41
		119	902367.00	4225601.60
		120	902592.24	4225933.85
		121	902805.74	4226273.76
		122	903007.25	4226620.91
		123	903196.53	4226974.89
		124	903373.33	4227335.25
		125	903537.45	4227701.57
		126	903688.69	4228073.39
		127	903826.86	4228450.26
		128	903951.79	4228831.72
		129	904063.33	4229217.31
		130	904161.34	4229606.56
		131	904245.72	4229998.99
		132	904316.34	4230394.12
		133	904373.13	4230791.48
		134	904416.02	4231190.58
		135	904444.96	4231590.94
		136	904459.90	4231992.05
		137	904460.84	4232393.45
		138	904447.77	4232794.63
		139	904420.70	4233195.12
		140	904379.68	4233594.41
		141	904324.74	4233992.03
		142	904255.96	4234387.49
		143	904173.43	4234780.31
		144	904077.23	4235170.01
		145	903967.49	4235556.11
		146	903844.34	4235938.15
		147	903707.94	4236315.65
		148	903558.45	4236688.17
		149	903396.04	4237055.24
		150	903220.92	4237416.42
		151	903033.31	4237771.27
		152	902833.43	4238119.36
		153	902621.52	4238460.25
		154	902397.84	4238793.55
		155	902162.67	4239118.83

Сектор	Абс. высота, м	Поворотные точки		
		№	Координаты, м (МСК-38, зона 4)	
			X	Y
		156	901916.29	4239435.71
		157	901658.99	4239743.80
		158	901391.11	4240042.72
		159	901112.96	4240332.10
		160	900824.87	4240611.61
		161	900527.21	4240880.89
		162	900220.33	4241139.62
		163	899904.61	4241387.48
		164	899580.43	4241624.17
		165	899248.19	4241849.40
		166	898908.29	4242062.91
		167	898561.15	4242264.42
		168	898207.18	4242453.69
		169	897846.83	4242630.49
		170	897480.52	4242794.61
		171	897108.71	4242945.85
		172	896731.85	4243084.01
		173	896350.40	4243208.95
		174	895964.82	4243320.49
		175	895575.58	4243418.51
		176	895183.16	4243502.88
		177	894788.03	4243573.51
		178	894390.68	4243630.31
		179	893991.59	4243673.20
		180	893591.25	4243702.15
		1	893190.14	4243717.10
33	От 723,2 до 725,4	1	893200.04	4244216.98
		2	892781.20	4244217.96
		3	892362.58	4244204.33
		4	891944.69	4244176.10
		5	891528.04	4244133.30
		6	891113.14	4244075.98
		7	890700.49	4244004.22
		8	890290.60	4243918.11
		9	889883.96	4243817.74
		10	889481.08	4243703.24
		11	889082.43	4243574.75
		12	888688.51	4243432.43
		13	888299.80	4243276.44
		14	887916.77	4243106.99
		15	887539.88	4242924.27
		16	887169.60	4242728.51
		17	886806.38	4242519.94
		18	886450.66	4242298.83
		19	886102.87	4242065.44
		20	885763.44	4241820.05
		21	885432.78	4241562.97
		22	885111.29	4241294.50
		23	884799.37	4241014.97
		24	884497.39	4240724.73
		25	884205.73	4240424.13
		26	883924.73	4240113.54
		27	883654.74	4239793.32
		28	883396.10	4239463.88
		29	883149.10	4239125.61
		30	882914.07	4238778.93
		31	882691.27	4238424.25
		32	882480.99	4238062.02

Сектор	Абс. высота, м	Поворотные точки		
		№	Координаты, м (МСК-38, зона 4)	
			X	Y
		33	882283.48	4237692.67
		34	882098.98	4237316.65
		35	881927.71	4236934.42
		36	881769.89	4236546.44
		37	881625.71	4236153.20
		38	881495.33	4235755.16
		39	881378.93	4235352.81
		40	881276.64	4234946.65
		41	881188.58	4234537.16
		42	881114.87	4234124.85
		43	881055.60	4233710.22
		44	881010.83	4233293.77
		45	880980.62	4232876.01
		46	880965.01	4232457.46
		47	880964.02	4232038.61
		48	880977.64	4231619.98
		49	881005.87	4231202.08
		50	881048.66	4230785.43
		51	881105.97	4230370.52
		52	881177.73	4229957.86
		53	881263.84	4229547.96
		54	881364.20	4229141.31
		55	881478.70	4228738.41
		56	881607.19	4228339.75
		57	881749.51	4227945.82
		58	881905.49	4227557.10
		59	882074.95	4227174.06
		60	882257.67	4226797.16
		61	882453.43	4226426.87
		62	882662.00	4226063.64
		63	882883.12	4225707.91
		64	883116.51	4225360.11
		65	883361.91	4225020.67
		66	883619.00	4224690.00
		67	883887.47	4224368.50
		68	884167.00	4224056.57
		69	884457.25	4223754.58
		70	884757.86	4223462.91
		71	885068.46	4223181.91
		72	885388.69	4222911.91
		73	885718.14	4222653.26
		74	886056.42	4222406.26
		75	886403.11	4222171.22
		76	886757.79	4221948.43
		77	887120.04	4221738.14
		78	887489.40	4221540.63
		79	887865.43	4221356.13
		80	888247.67	4221184.86
		81	888635.66	4221027.04
		82	889028.91	4220882.85
		83	889426.96	4220752.48
		84	889829.32	4220636.08
		85	890235.49	4220533.79
		86	890644.99	4220445.74
		87	891057.31	4220372.03
		88	891471.95	4220312.76
		89	891888.41	4220268.00
		90	892306.18	4220237.80

Сектор	Абс. высота, м	Поворотные точки		
		№	Координаты, м (МСК-38, зона 4)	
			X	Y
		91	892724.74	4220222.20
		92	893143.60	4220221.21
		93	893562.23	4220234.84
		94	893980.14	4220263.08
		95	894396.80	4220305.88
		96	894811.72	4220363.20
		97	895224.38	4220434.96
		98	895634.29	4220521.09
		99	896040.94	4220621.46
		100	896443.84	4220735.97
		101	896842.50	4220864.47
		102	897236.43	4221006.80
		103	897625.15	4221162.80
		104	898008.19	4221332.26
		105	898385.09	4221514.99
		106	898755.38	4221710.77
		107	899118.61	4221919.35
		108	899474.34	4222140.47
		109	899822.13	4222373.88
		110	900161.57	4222619.28
		111	900492.23	4222876.38
		112	900813.72	4223144.86
		113	901125.65	4223424.40
		114	901427.63	4223714.66
		115	901719.29	4224015.28
		116	902000.29	4224325.89
		117	902270.27	4224646.12
		118	902528.91	4224975.58
		119	902775.90	4225313.86
		120	903010.93	4225660.56
		121	903233.72	4226015.24
		122	903443.99	4226377.49
		123	903641.49	4226746.86
		124	903825.99	4227122.89
		125	903997.24	4227505.13
		126	904155.05	4227893.11
		127	904299.23	4228286.37
		128	904429.59	4228684.42
		129	904545.98	4229086.77
		130	904648.26	4229492.95
		131	904736.30	4229902.44
		132	904809.99	4230314.75
		133	904869.25	4230729.39
		134	904914.01	4231145.84
		135	904944.20	4231563.60
		136	904959.79	4231982.16
		137	904960.77	4232401.01
		138	904947.13	4232819.64
		139	904918.89	4233237.53
		140	904876.08	4233654.19
		141	904818.76	4234069.09
		142	904746.99	4234481.75
		143	904660.86	4234891.64
		144	904560.48	4235298.28
		145	904445.97	4235701.17
		146	904317.47	4236099.82
		147	904175.14	4236493.74
		148	904019.14	4236882.45

Сектор	Абс. высота, м	Поворотные точки		
		№	Координаты, м (МСК-38, зона 4)	
			X	Y
		149	903849.67	4237265.49
		150	903666.94	4237642.37
		151	903471.17	4238012.65
		152	903262.60	4238375.86
		153	903041.47	4238731.58
		154	902808.07	4239079.37
		155	902562.67	4239418.79
		156	902305.58	4239749.45
		157	902037.10	4240070.93
		158	901757.57	4240382.85
		159	901467.32	4240684.82
		160	901166.71	4240976.47
		161	900856.11	4241257.46
		162	900535.89	4241527.44
		163	900206.44	4241786.08
		164	899868.17	4242033.06
		165	899521.48	4242268.09
		166	899166.80	4242490.87
		167	898804.57	4242701.14
		168	898435.21	4242898.64
		169	898059.19	4243083.13
		170	897676.96	4243254.39
		171	897288.99	4243412.20
		172	896895.74	4243556.37
		173	896497.70	4243686.74
		174	896095.36	4243803.13
		175	895689.20	4243905.41
		176	895279.72	4243993.45
		177	894867.41	4244067.15
		178	894452.78	4244126.42
		179	894036.34	4244171.18
		180	893618.59	4244201.38
		1	893200.04	4244216.98
34	От 725,4 до 727,5	1	893209.94	4244716.86
		2	892773.65	4244717.89
		3	892337.59	4244703.69
		4	891902.29	4244674.28
		5	891468.28	4244629.69
		6	891036.09	4244569.99
		7	890606.25	4244495.24
		8	890179.28	4244405.54
		9	889755.70	4244300.99
		10	889336.02	4244181.72
		11	888920.77	4244047.87
		12	888510.43	4243899.62
		13	888105.53	4243737.14
		14	887706.54	4243560.62
		15	887313.95	4243370.29
		16	886928.24	4243166.37
		17	886549.88	4242949.12
		18	886179.34	4242718.79
		19	885817.06	4242475.68
		20	885463.49	4242220.06
		21	885119.05	4241952.27
		22	884784.17	4241672.61
		23	884459.25	4241381.44
		24	884144.69	4241079.11
		25	883840.87	4240765.98

Сектор	Абс. высота, м	Поворотные точки		
		№	Координаты, м (МСК-38, зона 4)	
			X	Y
		26	883548.16	4240442.45
		27	883266.93	4240108.89
		28	882997.50	4239765.72
		29	882740.22	4239413.36
		30	882495.39	4239052.23
		31	882263.31	4238682.78
		32	882044.27	4238305.45
		33	881838.53	4237920.71
		34	881646.34	4237529.02
		35	881467.94	4237130.87
		36	881303.54	4236726.73
		37	881153.35	4236317.10
		38	881017.54	4235902.47
		39	880896.29	4235483.36
		40	880789.73	4235060.28
		41	880698.01	4234633.73
		42	880621.23	4234204.24
		43	880559.48	4233772.33
		44	880512.85	4233338.53
		45	880481.38	4232903.37
		46	880465.12	4232467.37
		47	880464.08	4232031.07
		48	880478.28	4231595.00
		49	880507.68	4231159.69
		50	880552.26	4230725.67
		51	880611.95	4230293.47
		52	880686.70	4229863.62
		53	880776.40	4229436.64
		54	880880.94	4229013.05
		55	881000.21	4228593.36
		56	881134.05	4228178.09
		57	881282.30	4227767.75
		58	881444.79	4227362.83
		59	881621.30	4226963.82
		60	881811.64	4226571.22
		61	882015.56	4226185.51
		62	882232.81	4225807.14
		63	882463.14	4225436.58
		64	882706.26	4225074.29
		65	882961.88	4224720.71
		66	883229.68	4224376.26
		67	883509.34	4224041.37
		68	883800.52	4223716.44
		69	884102.86	4223401.87
		70	884416.00	4223098.04
		71	884739.54	4222805.33
		72	885073.11	4222524.09
		73	885416.29	4222254.66
		74	885768.66	4221997.37
		75	886129.80	4221752.53
		76	886499.26	4221520.45
		77	886876.60	4221301.41
		78	887261.35	4221095.66
		79	887653.05	4220903.47
		80	888051.22	4220725.07
		81	888455.37	4220560.67
		82	888865.01	4220410.48
		83	889279.65	4220274.67

Сектор	Абс. высота, м	Поворотные точки		
		№	Координаты, м (МСК-38, зона 4)	
			X	Y
		84	889698.77	4220153.42
		85	890121.87	4220046.87
		86	890548.43	4219955.15
		87	890977.93	4219878.38
		88	891409.85	4219816.64
		89	891843.66	4219770.01
		90	892278.83	4219738.55
		91	892714.84	4219722.29
		92	893151.15	4219721.27
		93	893587.23	4219735.47
		94	894022.54	4219764.88
		95	894456.57	4219809.47
		96	894888.77	4219869.18
		97	895318.63	4219943.93
		98	895745.62	4220033.64
		99	896169.21	4220138.20
		100	896588.90	4220257.48
		101	897004.17	4220391.33
		102	897414.52	4220539.59
		103	897819.44	4220702.09
		104	898218.44	4220878.62
		105	898611.04	4221068.96
		106	898996.76	4221272.89
		107	899375.12	4221490.16
		108	899745.67	4221720.50
		109	900107.96	4221963.64
		110	900461.54	4222219.26
		111	900805.98	4222487.08
		112	901140.87	4222766.75
		113	901465.79	4223057.93
		114	901780.35	4223360.28
		115	902084.17	4223673.43
		116	902376.87	4223996.98
		117	902658.10	4224330.55
		118	902927.52	4224673.74
		119	903184.80	4225026.12
		120	903429.62	4225387.26
		121	903661.69	4225756.73
		122	903880.73	4226134.07
		123	904086.46	4226518.82
		124	904278.64	4226910.52
		125	904457.03	4227308.69
		126	904621.42	4227712.84
		127	904771.60	4228122.49
		128	904907.39	4228537.12
		129	905028.63	4228956.24
		130	905135.17	4229379.33
		131	905226.88	4229805.89
		132	905303.64	4230235.39
		133	905365.37	4230667.30
		134	905411.99	4231101.10
		135	905443.44	4231536.27
		136	905459.69	4231972.27
		137	905460.70	4232408.57
		138	905446.49	4232844.64
		139	905417.07	4233279.95
		140	905372.48	4233713.96
		141	905312.77	4234146.16

Сектор	Абс. высота, м	Поворотные точки		
		№	Координаты, м (МСК-38, зона 4)	
			X	Y
		142	905238.01	4234576.00
		143	905148.29	4235002.98
		144	905043.73	4235426.56
		145	904924.45	4235846.24
		146	904790.60	4236261.50
		147	904642.33	4236671.83
		148	904479.83	4237076.74
		149	904303.31	4237475.73
		150	904112.96	4237868.32
		151	903909.03	4238254.02
		152	903691.77	4238632.37
		153	903461.43	4239002.91
		154	903218.30	4239365.19
		155	902962.68	4239718.76
		156	902694.87	4240063.19
		157	902415.21	4240398.07
		158	902124.03	4240722.98
		159	901821.69	4241037.53
		160	901508.56	4241341.34
		161	901185.01	4241634.04
		162	900851.45	4241915.26
		163	900508.27	4242184.68
		164	900155.90	4242441.95
		165	899794.77	4242686.77
		166	899425.31	4242918.83
		167	899047.99	4243137.86
		168	898663.24	4243343.59
		169	898271.55	4243535.77
		170	897873.40	4243714.16
		171	897469.26	4243878.55
		172	897059.63	4244028.73
		173	896645.00	4244164.52
		174	896225.90	4244285.77
		175	895820.81	4244392.31
		176	895376.27	4244484.02
		177	894946.78	4244560.79
		178	894514.88	4244622.53
		179	894081.09	4244669.15
		180	893645.93	4244700.61
		1	893209.94	4244716.86
35	От 727,5 до 729,7	1	893219.84	4245216.74
		2	892766.10	4245217.81
		3	892312.59	4245203.04
		4	891859.88	4245172.45
		5	891408.51	4245126.09
		6	890959.04	4245064.00
		7	890512.00	4244986.26
		8	890067.95	4244892.97
		9	889627.43	4244784.23
		10	889190.97	4244660.19
		11	888759.10	4244521.00
		12	888332.36	4244366.81
		13	887911.26	4244197.83
		14	887496.30	4244014.25
		15	887088.01	4243816.31
		16	886686.88	4243604.24
		17	886293.39	4243378.29
		18	885908.02	4243138.75

Сектор	Абс. высота, м	Поворотные точки		
		№	Координаты, м (МСК-38, зона 4)	
			X	Y
		19	885531.25	4242885.91
		20	885163.54	4242620.08
		21	884805.32	4242341.57
		22	884457.04	4242050.73
		23	884119.13	4241747.91
		24	883791.98	4241433.49
		25	883476.01	4241107.84
		26	883171.60	4240771.36
		27	882879.11	4240424.46
		28	882598.91	4240067.56
		29	882331.34	4239701.11
		30	882076.72	4239325.53
		31	881835.36	4238941.30
		32	881607.55	4238548.89
		33	881393.58	4238148.76
		34	881193.70	4237741.40
		35	881008.16	4237327.32
		36	880837.19	4236907.01
		37	880680.99	4236481.00
		38	880539.75	4236049.79
		39	880413.64	4235613.92
		40	880302.83	4235173.90
		41	880207.44	4234730.29
		42	880127.58	4234283.62
		43	880063.37	4233834.44
		44	880014.87	4233383.29
		45	879982.14	4232930.72
		46	879965.23	4232477.28
		47	879964.15	4232023.53
		48	879978.91	4231570.02
		49	880009.49	4231117.29
		50	880055.85	4230665.91
		51	880117.93	4230216.43
		52	880195.67	4229769.38
		53	880288.96	4229325.32
		54	880397.68	4228884.78
		55	880521.72	4228448.31
		56	880660.92	4228016.43
		57	880815.10	4227589.67
		58	880984.08	4227168.56
		59	881167.66	4226753.59
		60	881365.60	4226345.29
		61	881577.68	4225944.14
		62	881803.62	4225550.64
		63	882043.17	4225165.26
		64	882296.01	4224788.48
		65	882561.86	4224420.75
		66	882840.37	4224062.52
		67	883131.22	4223714.23
		68	883434.04	4223376.31
		69	883748.47	4223049.16
		70	884074.14	4222733.18
		71	884410.62	4222428.76
		72	884757.53	4222136.26
		73	885114.44	4221856.06
		74	885480.91	4221588.47
		75	885856.49	4221333.85
		76	886240.73	4221092.48

Сектор	Абс. высота, м	Поворотные точки		
		№	Координаты, м (МСК-38, зона 4)	
			X	Y
		77	886633.16	4220864.67
		78	887033.31	4220650.70
		79	887440.67	4220450.82
		80	887854.77	4220265.28
		81	888275.09	4220094.31
		82	888701.12	4219938.11
		83	889132.34	4219796.87
		84	889568.22	4219670.77
		85	890008.25	4219559.95
		86	890451.87	4219464.57
		87	890898.55	4219384.72
		88	891347.75	4219320.51
		89	891798.91	4219272.01
		90	892251.49	4219239.30
		91	892704.94	4219222.39
		92	893158.70	4219221.33
		93	893612.22	4219236.10
		94	894064.95	4219266.68
		95	894516.34	4219313.05
		96	894965.83	4219375.15
		97	895412.88	4219452.89
		98	895856.95	4219546.19
		99	896297.49	4219654.94
		100	896733.96	4219778.98
		101	897165.85	4219918.19
		102	897592.60	4220072.39
		103	898013.72	4220241.38
		104	898428.69	4220424.97
		105	898836.99	4220622.93
		106	899238.13	4220835.02
		107	899631.63	4221060.98
		108	900017.01	4221300.53
		109	900393.78	4221553.39
		110	900761.51	4221819.24
		111	901119.73	4222097.77
		112	901468.01	4222388.63
		113	901805.93	4222691.46
		114	902133.07	4223005.91
		115	902449.04	4223331.57
		116	902753.45	4223668.07
		117	903045.93	4224014.99
		118	903326.13	4224371.90
		119	903593.70	4224738.38
		120	903848.32	4225113.97
		121	904089.67	4225498.21
		122	904317.47	4225890.65
		123	904531.43	4226290.79
		124	904731.29	4226698.16
		125	904916.82	4227112.26
		126	905087.78	4227532.57
		127	905243.97	4227958.60
		128	905385.19	4228389.82
		129	905511.28	4228825.71
		130	905622.08	4229265.72
		131	905717.46	4229709.34
		132	905797.30	4230156.02
		133	905861.49	4230605.21
		134	905909.98	4231056.37

Сектор	Абс. высота, м	Поворотные точки		
		№	Координаты, м (МСК-38, зона 4)	
			X	Y
		135	905942.68	4231508.94
		136	905959.58	4231962.38
		137	905960.64	4232416.13
		138	905945.86	4232869.64
		139	905915.26	4233322.36
		140	905868.88	4233773.74
		141	905806.78	4234223.22
		142	905729.03	4234670.26
		143	905635.73	4235114.31
		144	905526.98	4235554.84
		145	905402.93	4235991.30
		146	905263.72	4236423.17
		147	905109.52	4236849.92
		148	904940.53	4237271.02
		149	904756.94	4237685.97
		150	904558.98	4238094.26
		151	904346.90	4238495.40
		152	904120.94	4238888.88
		153	903881.39	4239274.24
		154	903628.54	4239651.01
		155	903362.69	4240018.72
		156	903084.17	4240376.93
		157	902793.32	4240725.20
		158	902490.49	4241063.11
		159	902176.06	4241390.24
		160	901850.40	4241706.21
		161	901513.91	4242010.61
		162	901167.00	4242303.08
		163	900810.10	4242583.27
		164	900443.64	4242850.84
		165	900068.06	4243105.45
		166	899683.83	4243346.80
		167	899291.40	4243574.59
		168	898891.27	4243788.55
		169	898483.92	4243988.41
		170	898069.83	4244173.94
		171	897649.53	4244344.90
		172	897223.51	4244501.09
		173	896792.31	4244642.31
		174	896356.43	4244768.41
		175	895916.43	4244879.21
		176	895472.82	4244974.59
		177	895026.16	4245054.43
		178	894576.98	4245118.64
		179	894125.83	4245167.13
		180	893673.27	4245199.84
		1	893219.84	4245216.74
36	От 729,7 до 731,9	1	893229.74	4245716.62
		2	892758.55	4245717.73
		3	892287.60	4245702.40
		4	891817.48	4245670.63
		5	891348.75	4245622.48
		6	890881.99	4245558.00
		7	890417.76	4245477.28
		8	889956.63	4245380.39
		9	889499.17	4245267.48
		10	889045.92	4245138.67
		11	888597.44	4244994.12

Сектор	Абс. высота, м	Поворотные точки		
		№	Координаты, м (МСК-38, зона 4)	
			X	Y
		12	888154.28	4244834.01
		13	887716.98	4244658.52
		14	887286.07	4244467.89
		15	886862.08	4244262.33
		16	886445.52	4244042.10
		17	886036.89	4243807.47
		18	885636.71	4243558.72
		19	885245.45	4243296.15
		20	884863.58	4243020.09
		21	884491.59	4242730.87
		22	884129.92	4242428.85
		23	883779.00	4242114.38
		24	883439.28	4241787.86
		25	883111.16	4241449.69
		26	882795.04	4241100.27
		27	882491.30	4240740.03
		28	882200.32	4240369.40
		29	881922.46	4239988.85
		30	881658.04	4239598.84
		31	881407.40	4239199.83
		32	881170.83	4238792.32
		33	880948.63	4238376.80
		34	880741.07	4237953.78
		35	880548.39	4237523.77
		36	880370.84	4237087.30
		37	880208.63	4236644.90
		38	880061.96	4236197.11
		39	879931.00	4235744.47
		40	879815.92	4235287.53
		41	879716.86	4234826.86
		42	879633.94	4234363.01
		43	879567.25	4233896.55
		44	879516.89	4233428.05
		45	879482.90	4232958.07
		46	879465.34	4232487.19
		47	879464.22	4232015.99
		48	879479.55	4231545.03
		49	879511.30	4231074.90
		50	879559.44	4230606.16
		51	879623.91	4230139.38
		52	879704.64	4229675.14
		53	879801.51	4229214.00
		54	879914.42	4228756.52
		55	880043.23	4228303.26
		56	880187.78	4227854.77
		57	880347.89	4227411.60
		58	880523.37	4226974.29
		59	880714.01	4226543.36
		60	880919.57	4226119.35
		61	881139.80	4225702.78
		62	881374.44	4225294.14
		63	881623.19	4224893.94
		64	881885.76	4224502.67
		65	882161.83	4224120.79
		66	882451.06	4223748.79
		67	882753.09	4223387.10
		68	883067.56	4223036.18
		69	883394.09	4222696.44

Сектор	Абс. высота, м	Поворотные точки		
		№	Координаты, м (МСК-38, зона 4)	
			X	Y
		70	883732.27	4222368.31
		71	884081.71	4222052.18
		72	884441.96	4221748.44
		73	884812.59	4221457.45
		74	885193.15	4221179.58
		75	885583.18	4220915.16
		76	885982.20	4220664.51
		77	886389.73	4220427.94
		78	886805.26	4220205.73
		79	887228.30	4219998.17
		80	887658.32	4219805.49
		81	888094.80	4219627.94
		82	888537.22	4219465.73
		83	888985.02	4219319.06
		84	889437.68	4219188.11
		85	889894.62	4219073.04
		86	890355.31	4218973.98
		87	890819.17	4218891.06
		88	891285.64	4218824.38
		89	891754.16	4218774.02
		90	892224.15	4218740.05
		91	892695.04	4218722.49
		92	893166.25	4218721.38
		93	893637.21	4218736.72
		94	894107.36	4218768.49
		95	894576.11	4218816.64
		96	895042.89	4218881.12
		97	895507.13	4218961.86
		98	895968.28	4219058.75
		99	896425.76	4219171.67
		100	896879.03	4219300.49
		101	897327.52	4219445.05
		102	897770.69	4219605.18
		103	898208.01	4219780.67
		104	898638.93	4219971.32
		105	899062.94	4220176.90
		106	899479.51	4220397.14
		107	899888.15	4220631.79
		108	900288.34	4220880.56
		109	900679.61	4221143.15
		110	901061.48	4221419.23
		111	901433.48	4221708.46
		112	901795.15	4222010.51
		113	902146.07	4222324.99
		114	902485.79	4222651.53
		115	902813.92	4222989.72
		116	903130.04	4223339.16
		117	903433.77	4223699.42
		118	903724.74	4224070.07
		119	904002.60	4224450.64
		120	904267.01	4224840.67
		121	904517.65	4225239.69
		122	904754.20	4225647.22
		123	904976.39	4226062.76
		124	905183.95	4226485.80
		125	905376.61	4226915.82
		126	905554.14	4227352.30
		127	905716.34	4227794.72

Сектор	Абс. высота, м	Поворотные точки		
		№	Координаты, м (МСК-38, зона 4)	
			X	Y
		128	905863.00	4228242.52
		129	905993.94	4228695.17
		130	906109.00	4229152.12
		131	906208.04	4229612.80
		132	906290.95	4230076.65
		133	906357.61	4230543.12
		134	906407.96	4231011.63
		135	906441.93	4231481.61
		136	906459.47	4231952.49
		137	906460.57	4232423.69
		138	906445.22	4232894.64
		139	906413.45	4233364.78
		140	906365.29	4233833.51
		141	906300.80	4234300.28
		142	906220.05	4234764.52
		143	906123.16	4235225.65
		144	906010.23	4235683.12
		145	905881.41	4236136.37
		146	905736.84	4236584.85
		147	905576.72	4237028.01
		148	905401.22	4237465.31
		149	905210.57	4237896.22
		150	905005.00	4238320.21
		151	904784.76	4238736.77
		152	904550.11	4239145.39
		153	904301.35	4239545.58
		154	904038.77	4239936.83
		155	903762.69	4240318.69
		156	903473.46	4240690.67
		157	903171.43	4241052.34
		158	902856.95	4241403.24
		159	902530.42	4241742.96
		160	902192.24	4242071.07
		161	901842.81	4242387.18
		162	901482.56	4242690.91
		163	901111.93	4242981.87
		164	900731.37	4243259.72
		165	900341.35	4243524.13
		166	899942.34	4243774.76
		167	899534.82	4244011.31
		168	899119.30	4244233.50
		169	898696.28	4244441.05
		170	898266.27	4244633.71
		171	897829.80	4244811.25
		172	897387.40	4244973.44
		173	896939.61	4245120.10
		174	896486.97	4245251.04
		175	896030.04	4245366.11
		176	895569.37	4245465.16
		177	895105.53	4245548.07
		178	894639.08	4245614.74
		179	894170.58	4245665.10
		180	893700.61	4245699.07
		1	893229.74	4245716.62
37	От 731,9 до 734,1	1	893239.64	4246216.50
		2	892751.00	4246217.65
		3	892262.61	4246201.75
		4	891775.08	4246168.81

Сектор	Абс. высота, м	Поворотные точки		
		№	Координаты, м (МСК-38, зона 4)	
			X	Y
		5	891288.99	4246118.88
		6	890804.94	4246052.01
		7	890323.52	4245968.29
		8	889845.31	4245867.82
		9	889370.90	4245750.73
		10	888900.87	4245617.14
		11	888435.78	4245467.24
		12	887976.21	4245301.20
		13	887522.71	4245119.22
		14	887075.84	4244921.52
		15	886636.15	4244708.35
		16	886204.16	4244479.96
		17	885780.40	4244236.64
		18	885365.39	4243978.68
		19	884959.64	4243706.39
		20	884563.63	4243420.10
		21	884177.86	4243120.17
		22	883802.79	4242806.96
		23	883438.88	4242480.85
		24	883086.58	4242142.24
		25	882746.30	4241791.54
		26	882418.47	4241429.18
		27	882103.49	4241055.59
		28	881801.73	4240671.25
		29	881513.58	4240276.60
		30	881239.37	4239872.14
		31	880979.44	4239458.36
		32	880734.11	4239035.75
		33	880503.68	4238604.84
		34	880288.43	4238166.15
		35	880088.62	4237720.22
		36	879904.49	4237267.59
		37	879736.27	4236808.80
		38	879584.17	4236344.42
		39	879448.36	4235875.02
		40	879329.02	4235401.16
		41	879226.29	4234923.43
		42	879140.29	4234442.40
		43	879071.14	4233958.66
		44	879018.90	4233472.81
		45	878983.66	4232985.42
		46	878965.45	4232497.10
		47	878964.29	4232008.45
		48	878980.18	4231520.05
		49	879013.11	4231032.50
		50	879063.04	4230546.40
		51	879129.90	4230062.34
		52	879213.61	4229580.91
		53	879314.07	4229102.68
		54	879431.16	4228628.26
		55	879564.74	4228158.21
		56	879714.64	4227693.11
		57	879880.68	4227233.53
		58	880062.66	4226780.02
		59	880260.36	4226333.13
		60	880473.53	4225893.42
		61	880701.92	4225461.41
		62	880945.25	4225037.64

Сектор	Абс. высота, м	Поворотные точки		
		№	Координаты, м (МСК-38, зона 4)	
			X	Y
		63	881203.22	4224622.62
		64	881475.51	4224216.85
		65	881761.80	4223820.84
		66	882061.74	4223435.05
		67	882374.96	4223059.97
		68	882701.08	4222696.05
		69	883039.70	4222343.73
		70	883390.41	4222003.44
		71	883752.79	4221675.60
		72	884126.38	4221360.61
		73	884510.74	4221058.85
		74	884905.40	4220770.68
		75	885309.87	4220496.47
		76	885723.67	4220236.54
		77	886146.29	4219991.20
		78	886577.22	4219760.77
		79	887015.92	4219545.52
		80	887461.87	4219345.70
		81	887914.52	4219161.58
		82	888373.32	4218993.36
		83	888837.71	4218841.26
		84	889307.13	4218705.45
		85	889781.00	4218586.12
		86	890258.75	4218483.39
		87	890739.79	4218397.40
		88	891223.54	4218328.25
		89	891709.41	4218276.03
		90	892196.81	4218240.79
		91	892685.13	4218222.59
		92	893173.80	4218221.44
		93	893662.21	4218237.35
		94	894149.76	4218270.29
		95	894635.87	4218320.22
		96	895119.94	4218387.10
		97	895601.39	4218470.82
		98	896079.61	4218571.30
		99	896554.04	4218688.41
		100	897024.09	4218822.00
		101	897489.19	4218971.91
		102	897948.78	4219137.97
		103	898402.29	4219319.97
		104	898849.18	4219517.68
		105	899288.89	4219730.86
		106	899720.89	4219959.27
		107	900144.66	4220202.61
		108	900559.68	4220460.59
		109	900965.44	4220732.90
		110	901361.45	4221019.21
		111	901747.22	4221319.16
		112	902122.30	4221632.39
		113	902486.21	4221958.52
		114	902838.52	4222297.15
		115	903178.79	4222647.87
		116	903506.62	4223010.26
		117	903821.60	4223383.86
		118	904123.35	4223768.23
		119	904411.50	4224162.89
		120	904685.71	4224567.37

Сектор	Абс. высота, м	Поворотные точки		
		№	Координаты, м (МСК-38, зона 4)	
			X	Y
		121	904945.62	4224981.18
		122	905190.94	4225403.80
		123	905421.36	4225834.73
		124	905636.60	4226273.43
		125	905836.40	4226719.38
		126	906020.51	4227172.03
		127	906188.71	4227630.83
		128	906340.80	4228095.22
		129	906476.59	4228564.64
		130	906595.91	4229038.51
		131	906698.62	4229516.25
		132	906784.60	4229997.28
		133	906853.73	4230481.03
		134	906905.95	4230966.89
		135	906941.17	4231454.28
		136	906959.36	4231942.59
		137	906960.50	4232431.25
		138	906944.58	4232919.65
		139	906911.63	4233407.19
		140	906861.69	4233893.29
		141	906794.81	4234377.35
		142	906711.08	4234858.77
		143	906610.59	4235336.99
		144	906493.48	4235811.40
		145	906359.89	4236281.44
		146	906209.97	4236746.53
		147	906043.91	4237206.10
		148	905861.92	4237659.60
		149	905664.20	4238106.46
		150	905451.02	4238546.16
		151	905222.62	4238978.15
		152	904979.28	4239401.90
		153	904721.30	4239816.91
		154	904449.00	4240222.65
		155	904162.70	4240618.65
		156	903862.76	4241004.41
		157	903549.53	4241379.47
		158	903223.41	4241743.37
		159	902884.79	4242095.67
		160	902534.08	4242435.94
		161	902171.71	4242763.75
		162	901798.12	4243078.73
		163	901413.76	4243380.47
		164	901019.11	4243668.61
		165	900614.64	4243942.81
		166	900200.85	4244202.72
		167	899778.24	4244448.04
		168	899347.33	4244678.45
		169	898908.64	4244893.69
		170	898462.70	4245093.49
		171	898010.07	4245277.60
		172	897551.28	4245445.80
		173	897086.91	4245597.89
		174	896617.51	4245733.68
		175	896143.66	4245853.01
		176	895665.93	4245955.73
		177	895184.90	4246041.71
		178	894701.17	4246110.85

Сектор	Абс. высота, м	Поворотные точки		
		№	Координаты, м (МСК-38, зона 4)	
			X	Y
		179	894215.33	4246163.07
		180	893727.95	4246198.30
		1	893239.64	4246216.50
38	От 734,1 до 736,3	1	893249.55	4246716.38
		2	892743.45	4246717.57
		3	892237.62	4246701.10
		4	891732.67	4246666.99
		5	891229.22	4246615.27
		6	890727.89	4246546.02
		7	890229.27	4246459.31
		8	889733.99	4246355.25
		9	889242.64	4246233.97
		10	888755.82	4246095.62
		11	888274.12	4245940.36
		12	887798.14	4245768.39
		13	887328.44	4245579.91
		14	886865.61	4245375.15
		15	886410.21	4245154.37
		16	885962.79	4244917.83
		17	885523.90	4244665.81
		18	885094.07	4244398.64
		19	884673.83	4244116.62
		20	884263.68	4243820.11
		21	883864.14	4243509.47
		22	883475.67	4243185.08
		23	883098.76	4242847.32
		24	882733.88	4242496.62
		25	882381.45	4242133.39
		26	882041.91	4241758.09
		27	881715.68	4241371.16
		28	881403.14	4240973.09
		29	881104.69	4240564.35
		30	880820.69	4240145.44
		31	880551.48	4239716.88
		32	880297.39	4239279.18
		33	880058.73	4238832.89
		34	879835.79	4238378.53
		35	879628.84	4237916.67
		36	879438.14	4237447.87
		37	879263.91	4236972.70
		38	879106.38	4236491.74
		39	878965.72	4236005.57
		40	878842.12	4235514.79
		41	878735.72	4235019.99
		42	878646.65	4234521.79
		43	878575.02	4234020.77
		44	878520.92	4233517.56
		45	878484.42	4233012.77
		46	878465.56	4232507.02
		47	878464.35	4232000.91
		48	878480.82	4231495.07
		49	878514.92	4230990.11
		50	878566.63	4230486.65
		51	878635.88	4229985.30
		52	878722.58	4229486.67
		53	878826.63	4228991.37
		54	878947.90	4228500.00
		55	879086.25	4228013.16

Сектор	Абс. высота, м	Поворотные точки		
		№	Координаты, м (МСК-38, зона 4)	
			X	Y
		56	879241.50	4227531.45
		57	879413.47	4227055.45
		58	879601.95	4226585.74
		59	879806.71	4226122.90
		60	880027.50	4225667.48
		61	880264.04	4225220.05
		62	880516.06	4224781.14
		63	880783.24	4224351.30
		64	881065.26	4223931.04
		65	881361.78	4223520.88
		66	881672.43	4223121.32
		67	881996.83	4222732.84
		68	882334.60	4222355.92
		69	882685.31	4221991.02
		70	883048.55	4221638.58
		71	883423.87	4221299.03
		72	883810.80	4220972.79
		73	884208.89	4220660.25
		74	884617.64	4220361.79
		75	885036.56	4220077.78
		76	885465.14	4219808.56
		77	885902.85	4219554.47
		78	886349.17	4219315.81
		79	886803.54	4219092.86
		80	887265.42	4218885.91
		81	887734.23	4218695.21
		82	888209.42	4218520.99
		83	888690.40	4218363.45
		84	889176.58	4218222.80
		85	889667.38	4218099.20
		86	890162.19	4217992.84
		87	890660.41	4217903.74
		88	891161.44	4217832.12
		89	891664.66	4217778.03
		90	892169.46	4217741.54
		91	892675.23	4217722.69
		92	893181.35	4217721.50
		93	893687.20	4217737.97
		94	894192.17	4217772.09
		95	894695.64	4217823.81
		96	895197.00	4217893.07
		97	895695.64	4217979.79
		98	896190.94	4218083.85
		99	896682.32	4218205.14
		100	897169.16	4218343.50
		101	897650.87	4218498.77
		102	898126.87	4218670.76
		103	898596.58	4218859.26
		104	899059.42	4219064.03
		105	899514.84	4219284.83
		106	899962.27	4219521.39
		107	900401.17	4219773.43
		108	900831.01	4220040.62
		109	901251.27	4220322.66
		110	901661.42	4220619.19
		111	902060.97	4220929.85
		112	902449.44	4221254.27
		113	902826.35	4221592.05

Сектор	Абс. высота, м	Поворотные точки		
		№	Координаты, м (МСК-38, зона 4)	
			X	Y
		114	903191.24	4221942.78
		115	903543.67	4222306.02
		116	903883.21	4222681.35
		117	904209.44	4223068.30
		118	904521.96	4223466.39
		119	904820.41	4223875.15
		120	905104.40	4224294.08
		121	905373.60	4224722.66
		122	905627.68	4225160.38
		123	905866.33	4225606.70
		124	906089.25	4226061.07
		125	906296.19	4226522.95
		126	906486.87	4226991.76
		127	906661.08	4227466.95
		128	906818.60	4227947.93
		129	906959.24	4228434.11
		130	907082.82	4228924.90
		131	907189.20	4229419.70
		132	907278.25	4229917.92
		133	907349.86	4230418.94
		134	907403.93	4230922.15
		135	907440.41	4231426.94
		136	907459.25	4231932.70
		137	907460.43	4232438.81
		138	907443.95	4232944.65
		139	907409.82	4233449.61
		140	907358.09	4233953.07
		141	907288.82	4234454.41
		142	907202.10	4234953.03
		143	907098.03	4235448.32
		144	906976.73	4235939.68
		145	906838.37	4236426.50
		146	906683.09	4236908.20
		147	906511.10	4237384.19
		148	906322.61	4237853.88
		149	906117.84	4238316.71
		150	905897.04	4238772.11
		151	905660.48	4239219.53
		152	905408.45	4239658.41
		153	905141.26	4240088.24
		154	904859.23	4240508.47
		155	904562.71	4240918.61
		156	904252.05	4241318.15
		157	903927.64	4241706.61
		158	903589.87	4242083.51
		159	903239.15	4242448.38
		160	902875.92	4242800.80
		161	902500.60	4243140.33
		162	902113.67	4243466.55
		163	901715.59	4243779.07
		164	901306.84	4244077.50
		165	900887.93	4244361.49
		166	900459.36	4244630.68
		167	900021.66	4244884.76
		168	899575.36	4245123.40
		169	899121.00	4245346.33
		170	898659.14	4245553.26
		171	898190.34	4245743.95

Сектор	Абс. высота, м	Поворотные точки		
		№	Координаты, м (МСК-38, зона 4)	
			X	Y
		172	897715.17	4245918.16
		173	897234.21	4246075.68
		174	896748.05	4246216.32
		175	896257.27	4246339.91
		176	895762.48	4246446.29
		177	895264.28	4246535.35
		178	894763.27	4246606.96
		179	894260.07	4246661.04
		180	893755.29	4246697.53
		1	893249.55	4246716.38
39	От 736,3 до 738,5	1	893259.45	4247216.26
		2	892735.90	4247217.50
		3	892212.63	4247200.46
		4	891690.27	4247165.16
		5	891169.46	4247111.66
		6	890650.84	4247040.02
		7	890135.03	4246950.32
		8	889622.67	4246842.68
		9	889114.37	4246717.22
		10	888610.76	4246574.10
		11	888112.46	4246413.49
		12	887620.06	4246235.58
		13	887134.17	4246040.60
		14	886655.38	4245828.79
		15	886184.28	4245600.39
		16	885721.43	4245355.69
		17	885267.41	4245094.99
		18	884822.76	4244818.60
		19	884388.02	4244526.86
		20	883963.73	4244220.13
		21	883550.41	4243898.77
		22	883148.55	4243563.19
		23	882758.65	4243213.79
		24	882381.17	4242850.99
		25	882016.59	4242475.24
		26	881665.35	4242087.00
		27	881327.86	4241686.73
		28	881004.55	4241274.93
		29	880695.81	4240852.10
		30	880402.02	4240418.75
		31	880123.52	4239975.41
		32	879860.67	4239522.62
		33	879613.78	4239060.93
		34	879383.15	4238590.91
		35	879169.07	4238113.12
		36	878971.79	4237628.16
		37	878791.56	4237136.60
		38	878628.59	4236639.05
		39	878483.08	4236136.12
		40	878355.21	4235628.42
		41	878245.14	4235116.56
		42	878153.00	4234601.17
		43	878078.91	4234082.88
		44	878022.94	4233562.32
		45	877985.18	4233040.13
		46	877965.67	4232516.93
		47	877964.42	4231993.37
		48	877981.45	4231470.09

Сектор	Абс. высота, м	Поворотные точки		
		№	Координаты, м (МСК-38, зона 4)	
			X	Y
		49	878016.73	4230947.72
		50	878070.22	4230426.89
		51	878141.86	4229908.25
		52	878231.55	4229392.43
		53	878339.18	4228880.05
		54	878464.64	4228371.74
		55	878607.76	4227868.12
		56	878768.37	4227369.79
		57	878946.27	4226877.38
		58	879141.24	4226391.47
		59	879353.06	4225912.67
		60	879581.46	4225441.55
		61	879826.16	4224978.68
		62	880086.87	4224524.64
		63	880363.26	4224079.97
		64	880655.01	4223645.22
		65	880961.75	4223220.92
		66	881283.11	4222807.58
		67	881618.70	4222405.71
		68	881968.12	4222015.79
		69	882330.93	4221638.30
		70	882706.69	4221273.71
		71	883094.94	4220922.45
		72	883495.23	4220584.96
		73	883907.04	4220261.64
		74	884329.89	4219952.89
		75	884763.25	4219659.09
		76	885206.61	4219380.59
		77	885659.42	4219117.73
		78	886121.12	4218870.84
		79	886591.16	4218640.21
		80	887068.96	4218426.12
		81	887553.95	4218228.85
		82	888045.52	4218048.61
		83	888543.08	4217885.64
		84	889046.03	4217740.14
		85	889553.75	4217612.28
		86	890065.63	4217502.22
		87	890581.03	4217410.08
		88	891099.33	4217336.00
		89	891619.91	4217280.04
		90	892142.12	4217242.29
		91	892665.33	4217222.78
		92	893188.90	4217221.55
		93	893712.20	4217238.59
		94	894234.58	4217273.89
		95	894755.41	4217327.39
		96	895274.06	4217399.04
		97	895789.89	4217488.75
		98	896302.27	4217596.40
		99	896810.59	4217721.87
		100	897314.22	4217865.01
		101	897812.54	4218025.63
		102	898304.96	4218203.55
		103	898790.87	4218398.55
		104	899269.67	4218610.38
		105	899740.79	4218838.80
		106	900203.65	4219083.52

Сектор	Абс. высота, м	Поворотные точки		
		№	Координаты, м (МСК-38, зона 4)	
			X	Y
		107	900657.69	4219344.24
		108	901102.35	4219620.65
		109	901537.10	4219912.41
		110	901961.39	4220219.17
		111	902374.72	4220540.54
		112	902776.59	4220876.15
		113	903166.49	4221225.58
		114	903543.97	4221588.40
		115	903908.55	4221964.17
		116	904259.79	4222352.44
		117	904597.27	4222752.73
		118	904920.57	4223164.56
		119	905229.31	4223587.41
		120	905523.10	4224020.78
		121	905801.58	4224464.15
		122	906064.42	4224916.96
		123	906311.30	4225378.67
		124	906541.91	4225848.71
		125	906755.98	4226326.51
		126	906953.24	4226811.49
		127	907133.46	4227303.07
		128	907296.41	4227800.63
		129	907441.89	4228303.57
		130	907569.74	4228811.29
		131	907679.79	4229323.16
		132	907771.90	4229838.55
		133	907845.98	4230356.85
		134	907901.92	4230877.41
		135	907939.65	4231399.61
		136	907959.14	4231922.81
		137	907960.36	4232446.37
		138	907943.31	4232969.66
		139	907908.01	4233492.02
		140	907854.49	4234012.84
		141	907782.83	4234531.47
		142	907693.12	4235047.29
		143	907585.46	4235559.66
		144	907459.98	4236067.96

Сектор	Абс. высота, м	Поворотные точки		
		№	Координаты, м (МСК-38, зона 4)	
			X	Y
		145	907316.84	4236571.57
		146	907156.22	4237069.88
		147	906978.30	4237562.28
		148	906783.30	4238048.17
		149	906571.47	4238526.95
		150	906343.05	4238998.06
		151	906098.34	4239460.90
		152	905837.62	4239914.92
		153	905561.21	4240359.57
		154	905269.46	4240794.30
		155	904962.71	4241218.58
		156	904641.34	4241631.90
		157	904305.75	4242033.74
		158	903956.33	4242423.64
		159	903593.52	4242801.10
		160	903217.76	4243165.67
		161	902829.50	4243516.90
		162	902429.23	4243854.37
		163	902017.42	4244177.66
		164	901594.58	4244486.39
		165	901161.22	4244780.17
		166	900717.87	4245058.65
		167	900265.08	4245321.48
		168	899803.39	4245568.36
		169	899333.36	4245798.97
		170	898855.58	4246013.03
		171	898370.61	4246210.30
		172	897879.05	4246390.51
		173	897381.51	4246553.47
		174	896878.58	4246698.96
		175	896370.88	4246826.81
		176	895859.03	4246936.86
		177	895343.65	4247028.98
		178	894825.37	4247103.07
		179	894304.82	4247159.01
		180	893782.63	4247196.76
		1	893259.45	4247216.26

9. Описание границ пятой подзоны:

9.1. Пятая подзона приаэродромной территории аэродрома гражданской авиации Усть-Кут выделена по границам, установленным исходя из требований безопасности полетов и промышленной безопасности опасных производственных объектов с учетом максимального радиуса зон поражения в случаях происшествий техногенного характера на опасных производственных объектах.

9.2. Перечень координат характерных точек границ пятой подзоны приаэродромной территории аэродрома гражданской авиации Усть-Кут приведен в таблице 6.1.

Таблица 6.1

Обозначение характерных точек границ	Координаты (МСК-38 зона 4)	
	X	Y
1	902908.08	4201781.19
2	911206.00	4205980.51
3	901795.83	4219219.57
4	902106.88	4219444.39
5	902520.22	4219765.76
6	902922.08	4220101.37
7	903311.99	4220450.80
8	903689.46	4220813.62
9	904054.04	4221189.39
10	904405.29	4221577.66
11	904742.77	4221977.95
12	905066.07	4222389.78
13	905374.80	4222812.63
14	905668.59	4223246.01
15	905947.07	4223689.37

16	906209.92	4224142.18
17	906456.79	4224603.89
18	906687.41	4225073.93
19	906901.47	4225551.74
20	907098.74	4226036.72
21	907278.95	4226528.29
22	907441.90	4227025.86
23	907587.39	4227528.80
24	907715.23	4228036.52
25	907825.28	4228548.39
26	907917.40	4229063.78
27	907991.47	4229582.08
28	908047.41	4230102.65
29	908085.15	4230624.85
30	908104.64	4231148.05
31	908105.86	4231671.61
32	908088.81	4232194.89
33	908053.50	4232717.26
34	907999.99	4233238.08
35	907928.33	4233756.71
36	907838.62	4234272.53
37	907730.96	4234784.90
38	907605.48	4235293.20
39	907462.34	4235796.81
40	907301.71	4236295.12
41	907123.79	4236787.52
42	906928.80	4237273.41

43	906716.96	4237752.20
44	906488.55	4238223.30
45	906243.83	4238686.14
46	905983.11	4239140.16
47	905706.71	4239584.81
48	905414.95	4240019.54
49	905108.20	4240443.82
50	904786.83	4240857.14
51	904451.24	4241258.99
52	904101.82	4241648.88
53	903739.01	4242026.34
54	903363.25	4242390.91
55	902974.99	4242742.15
56	902574.71	4243079.62
57	902162.90	4243402.91
58	901740.06	4243711.64
59	901306.70	4244005.42
60	900863.36	4244283.89
61	900410.56	4244546.73
62	899948.87	4244793.60
63	899478.85	4245024.21
64	899001.06	4245238.28
65	898516.09	4245435.54
66	898024.54	4245615.76
67	897526.99	4245778.71
68	897024.06	4245924.20
69	896516.36	4246052.05

70	896004.51	4246162.11
71	895489.13	4246254.23
72	894970.85	4246328.31
73	894450.30	4246384.26
74	893928.11	4246422.01
75	893404.92	4246441.51
76	892881.37	4246442.74
77	892358.10	4246425.70
78	891835.74	4246390.41
79	891314.93	4246336.91
80	890796.31	4246265.27
81	890280.50	4246175.57
82	889768.14	4246067.93
83	889259.84	4245942.46
84	888756.23	4245799.34
85	888373.87	4245676.10
86	883216.44	4261288.25
87	874918.52	4257088.93
88	884444.02	4243687.42
89	884109.20	4243445.37
90	883695.87	4243124.02
91	883294.01	4242788.43
92	882904.11	4242439.03
93	882526.64	4242076.23
94	882162.06	4241700.48
95	881810.81	4241312.24
96	881473.33	4240911.97

97	881150.02	4240500.17
98	880841.28	4240077.34
99	880547.48	4239643.99
100	880268.99	4239200.64
101	880006.13	4238747.85
102	879759.24	4238286.17
103	879528.61	4237816.14
104	879314.53	4237338.36
105	879117.25	4236853.39
106	878937.02	4236361.83
107	878774.05	4235864.29
108	878628.54	4235361.35
109	878500.67	4234853.65
110	878390.60	4234341.79
111	878298.46	4233826.40
112	878224.37	4233308.11
113	878168.40	4232787.55
114	878130.64	4232265.36
115	878111.13	4231742.16
116	878109.88	4231218.60
117	878126.91	4230695.31
118	878162.19	4230172.94
119	878215.68	4229652.12
120	878287.32	4229133.48
121	878377.01	4228617.65
122	878484.65	4228105.27
123	878610.10	4227596.96

124	878753.22	4227093.34
125	878913.83	4226595.02
126	879091.73	4226102.60
127	879286.71	4225616.69
128	879498.53	4225137.89
129	879726.93	4224666.77
130	879971.63	4224203.90
131	880232.34	4223749.86
132	880508.73	4223305.19
133	880800.48	4222870.44
134	881107.22	4222446.14
135	881428.58	4222032.80
136	881764.17	4221630.92
137	882113.58	4221241.00
138	882476.39	4220863.52
139	882852.16	4220498.93
140	883240.41	4220147.67
141	883640.70	4219810.17
142	884052.51	4219486.86
143	884475.36	4219178.11
144	884908.73	4218884.30
145	885352.08	4218605.80
146	885804.89	4218342.95
147	886266.59	4218096.05
148	886736.64	4217865.42
149	887214.44	4217651.34
150	887699.42	4217454.06

151	888191.00	4217273.82
152	888688.56	4217110.86
153	889191.51	4216965.35
154	889699.23	4216837.49
155	890211.10	4216727.43
156	890726.51	4216635.30
157	891244.81	4216561.21
158	891765.39	4216505.25
159	892287.60	4216467.50
160	892810.81	4216448.00
161	893334.38	4216446.77
162	893857.68	4216463.81
163	894380.06	4216499.10
164	894900.89	4216552.61
165	895419.54	4216624.26
166	895935.37	4216713.96
167	896447.76	4216821.62
168	896956.08	4216947.09
169	897459.71	4217090.22
170	897813.25	4217204.19
1	902908.08	4201781.19

9.3. Муниципальные образования, в границах территории которых полностью или частично расположена пятая подзона приаэродромной территории аэродрома гражданской авиации Усть-Кут, приведены в таблице 6.2.

Таблица 6.2

№ п/п	Муниципальное образование
1	Городское поселение Усть-Кутское
2	Городское поселение Звездинское
3	Городское поселение Янтальское
4	Сельское поселение Подымахинское

9.4. Перечень кадастровых кварталов, в границах территорий которых полностью или частично расположена пятая подзона приаэродромной территории аэродрома гражданской авиации Усть-Кут, приведен в таблице 6.3.


Таблица 6.3

№ строки	Номера кадастровых кварталов				
	1	2	3	4	5
1	38:18:000000	38:18:000010	38:18:000017	38:18:000018	38:18:000021
2	38:18:000022	38:18:000134	38:18:000432	38:18:010101	38:18:010102
3	38:18:010103	38:18:010201	38:18:010202	38:18:010203	38:18:010204
4	38:18:010205	38:18:010301	38:18:010302	38:18:010401	38:18:010501
5	38:18:010632	38:18:020101	38:18:020102	38:18:020103	38:18:020201
6	38:18:020202	38:18:020203	38:18:020204	38:18:020205	38:18:020206
7	38:18:020207	38:18:020208	38:18:020209	38:18:020210	38:18:020301
8	38:18:020302	38:18:020303	38:18:020304	38:18:020305	38:18:020401
9	38:18:020402	38:18:020403	38:18:020404	38:18:020405	38:18:020406
10	38:18:030101	38:18:030102	38:18:030103	38:18:030104	38:18:030201
11	38:18:030202	38:18:030203	38:18:030204	38:18:030301	38:18:030302
12	38:18:030401	38:18:030402	38:18:030501	38:18:030502	38:18:040101
13	38:18:040102	38:18:040103	38:18:040104	38:18:040105	38:18:040106

14	38:18:040107	38:18:040108	38:18:040201	38:18:040202	38:18:040301
15	38:18:040401	38:18:040501	38:18:040601	38:18:040602	38:18:050101
16	38:18:050201	38:18:050202	38:18:050203	38:18:050301	38:18:050302
17	38:18:060101	38:18:060102	38:18:060103	38:18:060104	38:18:060105
18	38:18:060201	38:18:070101	38:18:070201	38:18:090101	38:18:090202
19	38:18:090203	38:18:090204	38:18:090301	38:18:090302	38:18:090434
20	38:18:100101	38:18:100201	38:18:100202	38:18:100203	38:18:100204
21	38:18:100205	38:18:100206	38:18:100207	38:18:100208	38:18:100209
22	38:18:100210	38:18:100211	38:18:100301	38:18:100434	38:18:112701
23	38:18:112801	38:18:112901	38:18:113001	38:18:113101	38:18:113201
24	38:18:151901	38:18:152001	38:18:152101	38:18:152201	38:18:152301
25	38:18:152401	38:18:152501	38:18:152502	38:18:153201	38:18:155201
26	38:18:155301	38:18:155401	38:18:155501	38:18:156301	38:18:156401
27	38:18:156501	38:18:156502	38:18:156601	38:18:156701	38:18:156801
28	38:18:156901	38:18:156902	38:18:157001	38:18:193401	38:18:194001
29	38:18:194101	38:18:194502	-	-	-

9.5. Графическое изображение внешних границ пятой подзоны приаэродромной территории аэродрома гражданской авиации Усть-Кут приведено на схеме 8.

Схема 8



10. Описание границ шестой подзоны:

10.1. Шестая подзона приаэродромной территории аэродрома гражданской авиации Усть-Кут выделена по границам, установленным на удалении 15 км от КТА.

10.2. Перечень координат характерных точек границ шестой подзоны приаэродромной территории аэродрома гражданской авиации Усть-Кут приведен в таблице 7.1.

Таблица 7.1

Обозначение характерных точек границ	Координаты (МСК-38 зона 4)	
	X	Y
1	893404.80	4246441.30
2	892881.26	4246442.53
3	892357.98	4246425.49
4	891835.62	4246390.20
5	891314.82	4246336.70
6	890796.19	4246265.06
7	890280.38	4246175.36
8	889768.02	4246067.72
9	889259.72	4245942.25
10	888756.12	4245799.13
11	888257.81	4245638.52
12	887765.41	4245460.62
13	887279.52	4245265.64
14	886800.73	4245053.82
15	886329.63	4244825.42
16	885866.78	4244580.72
17	885412.76	4244320.02
18	884968.10	4244043.63
19	884533.37	4243751.89

20	884109.08	4243445.16
21	883695.75	4243123.81
22	883293.89	4242788.22
23	882903.99	4242438.82
24	882526.52	4242076.02
25	882161.94	4241700.27
26	881810.69	4241312.03
27	881473.21	4240911.76
28	881149.90	4240499.96
29	880841.16	4240077.13
30	880547.36	4239643.78
31	880268.87	4239200.43
32	880006.01	4238747.64
33	879759.12	4238285.96
34	879528.50	4237815.93
35	879314.41	4237338.15
36	879117.13	4236853.18
37	878936.90	4236361.62
38	878773.93	4235864.08
39	878628.42	4235361.14
40	878500.55	4234853.44
41	878390.48	4234341.58
42	878298.34	4233826.19
43	878224.25	4233307.90
44	878168.28	4232787.34
45	878130.52	4232265.15
46	878111.01	4231741.95

47	878109.76	4231218.39
48	878126.79	4230695.10
49	878162.07	4230172.73
50	878215.56	4229651.91
51	878287.20	4229133.27
52	878376.89	4228617.44
53	878484.53	4228105.06
54	878609.98	4227596.75
55	878753.10	4227093.13
56	878913.71	4226594.81
57	879091.61	4226102.39
58	879286.59	4225616.48
59	879498.41	4225137.68
60	879726.81	4224666.56
61	879971.51	4224203.69
62	880232.22	4223749.65
63	880508.61	4223304.98
64	880800.36	4222870.23
65	881107.10	4222445.93
66	881428.46	4222032.59
67	881764.05	4221630.71
68	882113.47	4221240.79
69	882476.27	4220863.31
70	882852.04	4220498.72
71	883240.30	4220147.46
72	883640.58	4219809.96
73	884052.39	4219486.65

74	884475.24	4219177.90
75	884908.61	4218884.09
76	885351.96	4218605.59
77	885804.77	4218342.74
78	886266.48	4218095.84
79	886736.52	4217865.21
80	887214.32	4217651.13
81	887699.30	4217453.85
82	888190.88	4217273.61
83	888688.44	4217110.65
84	889191.39	4216965.14
85	889699.11	4216837.28
86	890210.99	4216727.22
87	890726.39	4216635.09
88	891244.69	4216561.00
89	891765.27	4216505.04
90	892287.48	4216467.29
91	892810.69	4216447.79
92	893334.26	4216446.56
93	893857.56	4216463.60
94	894379.94	4216498.89
95	894900.78	4216552.40
96	895419.42	4216624.05
97	895935.26	4216713.75
98	896447.64	4216821.41
99	896955.96	4216946.88
100	897459.59	4217090.01

101	897957.91	4217250.64
102	898450.33	4217428.56
103	898936.24	4217623.55
104	899415.04	4217835.39
105	899886.16	4218063.80
106	900349.02	4218308.52
107	900803.06	4218569.25
108	901247.72	4218845.66
109	901682.47	4219137.42
110	902106.77	4219444.18
111	902520.10	4219765.55
112	902921.96	4220101.16
113	903311.87	4220450.59
114	903689.34	4220813.41
115	904053.92	4221189.18
116	904405.17	4221577.45
117	904742.65	4221977.74
118	905065.95	4222389.57
119	905374.68	4222812.42
120	905668.47	4223245.80
121	905946.96	4223689.16
122	906209.80	4224141.97
123	906456.67	4224603.68
124	906687.29	4225073.72
125	906901.36	4225551.53
126	907098.62	4226036.51
127	907278.83	4226528.08

128	907441.78	4227025.65
129	907587.27	4227528.59
130	907715.12	4228036.31
131	907825.16	4228548.18
132	907917.28	4229063.57
133	907991.35	4229581.87
134	908047.29	4230102.44
135	908085.03	4230624.64
136	908104.52	4231147.84
137	908105.74	4231671.40
138	908088.69	4232194.68
139	908053.38	4232717.05
140	907999.87	4233237.87
141	907928.21	4233756.50
142	907838.50	4234272.32
143	907730.84	4234784.69
144	907605.36	4235292.99
145	907462.22	4235796.60
146	907301.59	4236294.91
147	907123.67	4236787.31
148	906928.68	4237273.20
149	906716.84	4237751.99
150	906488.43	4238223.09
151	906243.71	4238685.93
152	905982.99	4239139.95
153	905706.59	4239584.60
154	905414.83	4240019.33

155	905108.08	4240443.61
156	904786.71	4240856.93
157	904451.12	4241258.78
158	904101.70	4241648.67
159	903738.89	4242026.13
160	903363.13	4242390.70
161	902974.87	4242741.94
162	902574.60	4243079.41
163	902162.79	4243402.70
164	901739.94	4243711.43
165	901306.59	4244005.21
166	900863.24	4244283.68
167	900410.44	4244546.52
168	899948.75	4244793.39
169	899478.73	4245024.00
170	899000.94	4245238.07
171	898515.97	4245435.33
172	898024.42	4245615.55
173	897526.87	4245778.50
174	897023.94	4245923.99
175	896516.24	4246051.84
176	896004.39	4246161.90
177	895489.01	4246254.02
178	894970.73	4246328.10
179	894450.18	4246384.05
180	893927.99	4246421.80
1	893404.80	4246441.30

10.3. Муниципальные образования, в границах территории которых полностью или частично расположена шестая подзона приаэродромной территории аэродрома гражданской авиации Усть-Кут, приведены в таблице 7.2.

Таблица 7.2

№ п/п	Муниципальное образование
1	Усть-Кутское городское поселение
2	Подымахинское сельское поселение

10.4. Перечень кадастровых кварталов, в границах территорий которых полностью или частично расположена шестая подзона приаэродромной территории аэродрома гражданской авиации Усть-Кут, приведен в таблице 7.3.


Таблица 7.3

№ строки	Номера кадастровых кварталов				
	1	2	3	4	5
1	38:18:000000	38:18:000010	38:18:000017	38:18:000018	38:18:000021
2	38:18:000022	38:18:000134	38:18:000432	38:18:010101	38:18:010102
3	38:18:010103	38:18:010201	38:18:010202	38:18:010203	38:18:010204
4	38:18:010205	38:18:010301	38:18:010302	38:18:010401	38:18:010501
5	38:18:010632	38:18:020101	38:18:020102	38:18:020103	38:18:020201
6	38:18:020202	38:18:020203	38:18:020204	38:18:020205	38:18:020206
7	38:18:020207	38:18:020208	38:18:020209	38:18:020210	38:18:020301
8	38:18:020302	38:18:020303	38:18:020304	38:18:020305	38:18:020401
9	38:18:020402	38:18:020403	38:18:020404	38:18:020405	38:18:020406
10	38:18:030101	38:18:030102	38:18:030103	38:18:030104	38:18:030201
11	38:18:030202	38:18:030203	38:18:030204	38:18:030301	38:18:030302
12	38:18:030401	38:18:030402	38:18:030501	38:18:030502	38:18:040101
13	38:18:040102	38:18:040103	38:18:040104	38:18:040105	38:18:040106

14	38:18:040107	38:18:040108	38:18:040201	38:18:040202	38:18:040301
15	38:18:040401	38:18:040501	38:18:040601	38:18:040602	38:18:050101
16	38:18:050201	38:18:050202	38:18:050203	38:18:050301	38:18:050302
17	38:18:060101	38:18:060102	38:18:060103	38:18:060104	38:18:060105
18	38:18:060201	38:18:070101	38:18:070201	38:18:090101	38:18:090202
19	38:18:090203	38:18:090204	38:18:090301	38:18:090302	38:18:090434
20	38:18:100101	38:18:100201	38:18:100202	38:18:100203	38:18:100204
21	38:18:100205	38:18:100206	38:18:100207	38:18:100208	38:18:100209
22	38:18:100210	38:18:100211	38:18:100301	38:18:100434	38:18:112701
23	38:18:112801	38:18:112901	38:18:113001	38:18:113101	38:18:113201
24	38:18:151901	38:18:152001	38:18:152101	38:18:152201	38:18:152301
25	38:18:152401	38:18:152501	38:18:152502	38:18:153201	38:18:155201
26	38:18:155301	38:18:155401	38:18:155501	38:18:156301	38:18:156401
27	38:18:156501	38:18:156502	38:18:156601	38:18:156701	38:18:156801
28	38:18:156901	38:18:156902	38:18:157001	38:18:193401	38:18:194001
29	38:18:194101	38:18:194502	-	-	-

10.5. Графическое изображение границы шестой подзоны приаэродромной территории аэродрома гражданской авиации Усть-Кут приведено на схеме 9.

Схема 9



11. Описание границ седьмой подзоны:

11.1. Седьмая подзона приаэродромной территории аэродрома гражданской авиации Усть-Кут определена из условий воздействия авиационного шума и включает территорию, ограниченную контуром эквивалентного уровня звука для дневного времени суток.

11.2. Перечень координат характерных точек границ седьмой подзоны приаэродромной территории аэродрома гражданской авиации Усть-Кут приведен в таблице 8.1.

Таблица 8.1

Обозначение характерных точек границ	Координаты (МСК-38 зона 4)	
	X	Y
1	894123.28	4229700.39
2	894095.96	4229746.37
3	894093.79	4229752.44
4	894079.72	4229791.20
5	894071.39	4229824.35
6	894091.19	4229821.91
7	894085.07	4229910.40
8	894073.00	4229928.78
9	894117.85	4229952.58
10	894141.43	4229963.56
11	894152.76	4230006.46
12	894105.10	4230027.97
13	894017.39	4230052.03
14	894004.22	4230074.34
15	893984.20	4230158.55
16	893971.39	4230194.34
17	894043.95	4230200.57

18	894061.41	4230187.68
19	894114.95	4230202.87
20	894140.84	4230203.60
21	894213.67	4230189.44
22	894231.81	4230197.74
23	894191.10	4230258.41
24	894138.80	4230283.24
25	894110.83	4230348.20
26	894121.72	4230384.00
27	894155.07	4230403.18
28	894172.42	4230408.98
29	894263.93	4230422.03
30	894289.30	4230431.24
31	894285.24	4230470.09
32	894252.31	4230491.96
33	894241.67	4230559.95
34	894242.32	4230598.19
35	894244.28	4230678.85
36	894230.83	4230709.48
37	894263.34	4230777.96
38	894287.41	4230796.18
39	894302.58	4230854.44
40	894323.38	4230875.16
41	894335.27	4230916.06
42	894314.52	4230927.37
43	894258.28	4230946.58
44	894251.25	4230956.17

45	894251.55	4231051.23
46	894272.27	4231081.58
47	894279.21	4231165.86
48	894266.05	4231209.50
49	894220.37	4231285.33
50	894227.17	4231320.61
51	894234.66	4231388.68
52	894229.49	4231432.80
53	894207.18	4231533.51
54	894220.98	4231546.11
55	894154.20	4231574.84
56	894121.08	4231598.79
57	894068.64	4231700.78
58	894041.16	4231748.43
59	894004.40	4231825.63
60	893991.06	4231850.64
61	893928.50	4231905.26
62	893908.92	4231933.24
63	893810.93	4232038.45
64	893757.85	4232087.01
65	893666.12	4232159.84
66	893635.49	4232180.45
67	893552.58	4232197.73
68	893526.31	4232213.32
69	893479.19	4232296.57
70	893445.36	4232316.07
71	893382.58	4232291.69

72	893355.30	4232290.89
73	893261.83	4232320.85
74	893213.88	4232330.59
75	893166.78	4232349.91
76	893144.00	4232401.87
77	893111.28	4232448.29
78	893063.40	4232453.43
79	892998.80	4232448.20
80	892994.07	4232461.46
81	892991.72	4232470.43
82	892963.56	4232541.77
83	892947.26	4232576.65
84	892911.63	4232630.87
85	892892.07	4232671.90
86	892872.51	4232690.80
87	892821.72	4232751.65
88	892759.80	4232800.33
89	892728.94	4232808.50
90	892695.65	4232818.88
91	892689.49	4232829.56
92	892682.08	4232839.41
93	892673.50	4232848.27
94	892593.00	4232921.76
95	892584.32	4232928.84
96	892574.91	4232934.90
97	892564.88	4232939.87
98	892562.31	4232941.52

99	892525.14	4232987.10
100	892498.19	4233027.66
101	892456.82	4233077.03
102	892432.39	4233112.06
103	892417.75	4233135.96
104	892373.46	4233203.49
105	892318.89	4233270.75
106	892307.80	4233284.79
107	892306.50	4233286.71
108	892304.54	4233289.14
109	892242.32	4233372.76
110	892206.48	4233433.71
111	892185.93	4233466.78
112	892152.15	4233511.54
113	892103.07	4233533.77
114	892083.65	4233582.40
115	892049.30	4233630.45
116	891999.88	4233723.18
117	891930.79	4233650.63
118	891930.90	4233580.76
119	891949.02	4233528.01
120	891955.83	4233477.69
121	891967.66	4233431.15
122	891977.32	4233405.30
123	892003.92	4233346.17
124	892033.85	4233311.41
125	892034.05	4233281.86

126	892047.81	4233239.26
127	892066.07	4233192.70
128	892082.11	4233132.36
129	892101.11	4233076.87
130	892132.70	4233007.75
131	892142.71	4232983.00
132	892146.36	4232971.47
133	892158.22	4232945.67
134	892186.94	4232861.28
135	892195.73	4232833.56
136	892210.87	4232782.81
137	892217.53	4232740.91
138	892242.42	4232684.06
139	892231.16	4232614.53
140	892230.80	4232602.84
141	892222.01	4232533.83
142	892224.99	4232472.15
143	892227.83	4232448.17
144	892230.60	4232383.92
145	892253.91	4232323.19
146	892284.89	4232265.10
147	892299.35	4232234.64
148	892264.35	4232219.63
149	892218.32	4232234.65
150	892171.38	4232263.56
151	892147.59	4232259.48
152	892115.12	4232229.27

153	892106.75	4232211.45
154	892076.70	4232153.00
155	892073.41	4232121.56
156	892116.75	4232046.83
157	892123.33	4232000.58
158	892128.46	4231926.34
159	892117.08	4231906.60
160	892056.52	4231894.40
161	892034.57	4231906.93
162	891990.46	4231882.46
163	891968.55	4231859.10
164	891894.59	4231895.02
165	891868.82	4231907.53
166	891822.60	4231873.50
167	891816.43	4231846.27
168	891829.23	4231763.09
169	891850.71	4231734.05
170	891864.87	4231696.21
171	891839.86	4231715.33
172	891772.70	4231765.95
173	891757.38	4231748.68
174	891827.72	4231670.19
175	891848.45	4231609.28
176	891844.44	4231536.55
177	891821.67	4231513.27
178	891764.02	4231496.89
179	891750.50	4231470.83

180	891774.84	4231404.90
181	891759.46	4231403.14
182	891691.16	4231404.05
183	891682.12	4231372.30
184	891685.69	4231294.33
185	891667.22	4231283.66
186	891613.67	4231265.00
187	891591.44	4231277.74
188	891522.93	4231343.93
189	891510.68	4231351.01
190	891481.46	4231396.49
191	891459.82	4231418.65
192	891457.12	4231406.55
193	891463.76	4231360.97
194	891444.83	4231280.01
195	891441.04	4231250.77
196	891454.66	4231187.89
197	891492.25	4231156.36
198	891555.86	4231107.53
199	891580.41	4231082.49
200	891576.82	4231035.65
201	891549.38	4231042.16
202	891505.39	4231007.90
203	891487.51	4230987.95
204	891480.81	4230901.16
205	891468.89	4230869.77
206	891514.50	4230818.35

207	891537.80	4230801.30
208	891567.66	4230747.18
209	891582.46	4230731.47
210	891650.77	4230687.21
211	891698.80	4230658.60
212	891673.98	4230641.11
213	891649.17	4230639.96
214	891638.59	4230568.17
215	891623.36	4230539.17
216	891596.56	4230477.78
217	891581.66	4230468.45
218	891580.64	4230413.20
219	891601.11	4230401.37
220	891667.54	4230390.92
221	891692.39	4230412.64
222	891761.64	4230424.18
223	891789.67	4230423.11
224	891813.45	4230466.23
225	891808.35	4230511.06
226	891764.82	4230569.09
227	891759.21	4230609.36
228	891777.10	4230601.81
229	891808.96	4230569.53
230	891896.40	4230515.66
231	891910.57	4230500.28
232	891912.22	4230444.08
233	891899.38	4230430.71

234	891913.25	4230389.59
235	891941.50	4230377.03
236	892016.83	4230364.64
237	892033.38	4230364.85
238	892086.12	4230301.77
239	892101.27	4230269.09
240	892160.10	4230184.02
241	892192.56	4230148.31
242	892266.14	4230094.63
243	892291.23	4230071.72
244	892321.66	4230024.61
245	892343.94	4230042.57
246	892341.71	4230082.42
247	892352.54	4230075.24
248	892406.47	4230073.65
249	892424.75	4230095.97
250	892492.98	4230129.30
251	892512.83	4230152.34
252	892558.50	4230139.64
253	892591.65	4230144.82
254	892582.52	4230206.11
255	892626.68	4230197.35
256	892620.46	4230296.98
257	892666.91	4230303.14
258	892731.29	4230308.50
259	892762.52	4230288.07
260	892788.83	4230224.77

261	892791.18	4230174.23
262	892825.37	4230104.56
263	892856.37	4230082.22
264	892932.85	4230060.34
265	892963.62	4230075.88
266	893010.33	4230048.07
267	893021.17	4230034.47
268	893041.69	4230036.57
269	893049.69	4230050.37
270	893073.42	4230067.46
271	893088.37	4230079.93
272	893111.68	4230133.92
273	893155.96	4230122.66
274	893196.47	4230096.77
275	893203.27	4230064.52
276	893241.16	4230011.05
277	893251.64	4230000.33
278	893271.24	4229938.97
279	893287.16	4229927.75
280	893293.73	4229985.13
281	893311.41	4229995.17
282	893388.47	4230012.05
283	893429.16	4230035.79
284	893500.55	4230046.43
285	893541.45	4230043.62
286	893563.86	4230034.20
287	893584.40	4229986.97

288	893589.55	4229976.79
289	893595.82	4229967.26
290	893603.14	4229958.50
291	893611.41	4229950.64
292	893620.52	4229943.77
293	893630.34	4229937.98
294	893640.78	4229933.35
295	893651.66	4229929.94
296	893662.87	4229927.79
297	893674.25	4229926.93
298	893685.65	4229927.38
299	893696.92	4229929.11
300	893724.38	4229883.07
301	893743.17	4229849.98
302	893780.87	4229789.16
303	893842.99	4229705.63
304	893846.34	4229704.41
305	893847.70	4229701.09
306	893858.73	4229685.69
307	893910.27	4229618.09
308	893945.02	4229552.13
309	893963.50	4229520.84
310	893995.49	4229473.57
311	894049.34	4229456.91
312	894072.21	4229403.48
313	894101.89	4229362.26
314	894099.81	4229344.58

315	894102.36	4229326.97
316	894109.38	4229310.62
317	894120.37	4229296.64
318	894134.60	4229285.99
319	894147.82	4229256.23
320	894162.82	4229277.49
321	894180.55	4229278.51
322	894197.42	4229284.08
323	894212.27	4229293.84
324	894224.09	4229307.12
325	894232.08	4229323.02
326	894235.69	4229340.45
327	894234.68	4229358.22
328	894229.11	4229375.12
329	894219.36	4229390.00
330	894206.11	4229401.85
331	894200.01	4229404.85
332	894187.10	4229446.01
333	894173.91	4229525.61
334	894166.63	4229554.50
335	894161.02	4229571.01
336	894143.98	4229615.19
337	894108.07	4229668.55
338	894107.99	4229703.88
339	890708.48	4236197.27
340	890702.46	4236183.97
341	890701.33	4236169.41


342	890705.25	4236155.33
343	890713.73	4236143.45
344	890725.76	4236135.20
345	890739.88	4236131.56
346	890754.40	4236132.98
347	890767.54	4236139.30
348	890777.74	4236149.73
349	890783.76	4236163.03
350	890784.88	4236177.60
351	890780.96	4236191.67
352	890772.48	4236203.55
353	890760.45	4236211.80
354	890746.33	4236215.43
355	890731.81	4236214.00
356	890718.67	4236207.69

11.3. Кадастровые кварталы, входящие в границы седьмой подзоны приаэродромной территории аэродрома гражданской авиации Усть-Кут: 38:18:0000, 38:18:193401.

11.4. Муниципальное образование, в границах территории которого полностью или частично расположена седьмая подзона приаэродромной территории аэродрома гражданской авиации Усть-Кут: Усть-Кутское городское поселение.

11.5. Графическое изображение границы седьмой подзоны приаэродромной территории аэродрома гражданской авиации Усть-Кут приведено на схеме 10.

Схема 10



III. Перечень ограничений использования земельных участков и (или) расположенных на них объектов недвижимости и осуществления экономической и иной деятельности в границах приаэродромной территории аэродрома гражданской авиации Усть-Кут

12. Приаэродромная территория аэродрома гражданской авиации Усть-Кут является зоной с особыми условиями использования территорий.

В соответствии с требованиями Воздушного кодекса Российской Федерации и Федерального закона от 1 июля 2017 г. № 135-ФЗ «О внесении изменений в отдельные законодательные акты Российской Федерации в части совершенствования порядка установления и использования приаэродромной территории и санитарно-защитной зоны» (далее – Федеральный закон № 135-ФЗ) на приаэродромной территории аэродрома гражданской авиации Усть-Кут установлены ограничения использования земельных участков и (или) расположенных на них объектов недвижимости и осуществления экономической и иной деятельности.

12.1. Первая подзона приаэродромной территории аэродрома гражданской авиации Усть-Кут:

Перечень ограничений использования объектов недвижимости и осуществления деятельности	Обоснование ограничений
В границах первой подзоны запрещается размещать объекты, не предназначенные для организации и обслуживания воздушного движения и воздушных перевозок, обеспечения взлета, посадки, руления и стоянки воздушных судов.	1. Подпункт 1 пункта 3 статьи 47 Воздушного кодекса Российской Федерации. 2. Подпункт 1 пункта 3 статьи 1 Федерального закона № 135-ФЗ. 3. Подпункт «а» пункта 1(1) Положения.

12.2. Вторая подзона приаэродромной территории аэродрома гражданской авиации Усть-Кут:

Перечень ограничений использования объектов недвижимости и осуществления деятельности	Обоснование ограничений
В границах второй подзоны запрещается размещать объекты, не предназначенные для обслуживания пассажиров и обработки багажа, грузов и почты, обслуживания воздушных судов, хранения авиационного топлива и заправки воздушных судов, обеспечения энергоснабжения, а также объекты, не относящиеся к инфраструктуре аэропорта.	1. Подпункт 2 пункта 3 статьи 47 Воздушного кодекса Российской Федерации. 2. Подпункт 2 пункта 3 статьи 1 Федерального закона № 135-ФЗ. 3. Подпункт «а» пункта 1(1) Положения.

12.3. Третья подзона приаэродромной территории аэродрома гражданской авиации Усть-Кут:

Перечень ограничений использования объектов недвижимости и осуществления деятельности	Обоснование ограничений
1. В границах третьей подзоны запрещается размещать объекты, высота которых превышает ограничения, приведенные в пункте 2 настоящей таблицы. 2. Строительство и реконструкция зданий, сооружений в границах третьей подзоны разрешается после определения максимально допустимой высоты здания, сооружения в зависимости от местоположения путем проведения соответствующих расчетов в соответствии с требованиями ФАП-262 с учетом следующих абсолютных высот ограничения объектов в Балтийской системе высот 1977 года ⁵ :	1. Подпункт 3 пункта 3 статьи 47 Воздушного кодекса Российской Федерации. 2. Подпункт 3 пункта 3 статьи 1 Федерального закона № 135-ФЗ. 3. Подпункт «б» пункта 1(1) Положения.

⁵ Постановление Правительства Российской Федерации от 24 ноября 2016 г. № 1240 «Об установлении государственных систем координат, государственной системы высот и государственной гравиметрической системы» (далее – постановление Правительства № 1240).

Перечень ограничений использования объектов недвижимости и осуществления деятельности	Обоснование ограничений
<p>Поверхность посадки для магнитного курса посадки (далее – МКпос) – 301° Первый сектор – высота от 663,1 м до 717 м Второй сектор – высота от 663,1 м до 717 м Третий сектор – высота от 776,2 м до 817 м Четвёртый сектор – высота от 776,2 м до 817 м Пятый сектор – высота 817 м</p> <p>Поверхность взлёта для МКпос-301° Первый сектор – высота от 663,1 м до 717 м Второй сектор – высота от 723,6 м до 817 м Третий сектор – высота от 898,46 м до 903,1 м</p> <p>Переходная поверхность Первый сектор – высота до 717 м Второй сектор – высота до 717 м</p> <p>Внутренняя горизонтальная поверхность. Высота 717 м</p> <p>Коническая поверхность. Высота от 717 м до 817 м</p> <p>Поверхность посадки для МКпос-121° Первый сектор – высота от 665,8 м до 717 м Второй сектор – высота от 665,8 м до 717 м Третий сектор – высота от 781,6 м до 817 м Четвёртый сектор – высота от 781,6 м до 817 м Пятый сектор – высота 817 м</p> <p>Поверхность взлёта для МКпос-121° Первый сектор – высота от 665,8 м до 717 м Второй сектор – высота от 732,3 м до 817 м Третий сектор – высота от 904,36 м до 905,8 м</p> <p>Внешняя горизонтальная поверхность. Высота 817 м</p>	

12.4. Четвертая подзона приаэродромной территории аэродрома гражданской авиации Усть-Кут. В соответствии с постановлением Правительства № 1240 абсолютная высота ограничения объекта устанавливается в Балтийской системе высот 1977 года.

Перечень ограничений использования объектов недвижимости и осуществления деятельности	Обоснование ограничений
<p>1. Запрещается размещать объекты, создающие помехи в работе наземных объектов средств и систем обслуживания воздушного движения, навигации, посадки и связи, предназначенных для организации воздушного движения и расположенных вне первой подзоны.</p> <p>2. В пределах четвертой подзоны приаэродромной территории запрещается без согласования с оператором аэродрома размещение объектов, превышающих следующие высотные ограничения (абсолютная высота):</p>	<p>1. Подпункт 4 пункта 3 статьи 47 Воздушного кодекса Российской Федерации.</p> <p>2. Подпункт 4 пункта 3 статьи 1 Федерального закона № 135-ФЗ.</p> <p>3. Подпункт «в» пункта 1(1) Положения.</p>
<p>сектор 1 – 676 м сектор 2 – 666 м сектор 3 – 676 м сектор 4 – 673 м сектор 5 – от 666 м до 671,8 м сектор 6 – от 671,8 м до 677,7 м сектор 7 – от 677,7 м до 679,5 м сектор 8 – 653,5 м сектор 9 – от 671 м до 680,8 м сектор 10 – 598 м сектор 11 – от 615,5 м до 641,7 м сектор 12 – от 641,7 м до 685,5 м сектор 13 – от 679,5 м до 681,7 м сектор 14 от 681,7 м до 683,9 м сектор 15 – от 683,9 м до 686,1 м сектор 16 – от 686,1 м до 688,3 м сектор 17 – от 688,3 м до 690,5 м сектор 18 – от 690,5 м до 692,6 м сектор 19 – от 692,6 м до 694,8 м сектор 20 – от 694,8 м до 697 м сектор 21 – от 697 м до 699,2 м сектор 22 – от 699,2 м до 701,4 м сектор 23 – от 701,4 м до 703,5 м сектор 24 – от 703,5 м до 705,7 м сектор 25 – от 705,7 м до 707,9 м сектор 26 – от 707,9 м до 710,1 м сектор 27 – от 710,1 м до 712,3 м сектор 28 – от 712,3 м до 714,5 м сектор 29 – от 714,5 м до 716,6 м</p>	

сектор 30 – от 716,6 м до 718,8 м сектор 31 – от 718,8 м до 721 м сектор 32 – от 721 м до 723,2 м сектор 33 – от 723,2 м до 725,4 м сектор 34 – от 725,4 м до 727,5 м сектор 35 – от 727,5 м до 729,7 м сектор 36 – от 729,7 м до 731,9 м сектор 37 – от 731,9 м до 734,1 м сектор 38 – от 734,1 м до 736,3 м сектор 39 – от 736,3 м до 738,5 м	
--	--

12.5. Пятая подзона приаэродромной территории аэродрома гражданской авиации Усть-Кут:

Перечень ограничений использования объектов недвижимости и осуществления деятельности	Обоснование ограничений
<p>1. В границах пятой подзоны запрещается размещать опасные производственные объекты⁶, функционирование которых может повлиять на безопасность полетов воздушных судов.</p> <p>2. В границах пятой подзоны допускается эксплуатация, строительство, реконструкция, капитальный ремонт, техническое перевооружение, консервация (далее – размещение) опасных производственных объектов при их соответствии установленным в пункте 3 настоящей таблицы ограничениям.</p> <p>3. Максимальные радиусы зон поражения при происшествиях техногенного характера на опасных производственных объектах, находящихся в пятой подзоне приаэродромной территории, в которых размещение таких объектов возможно, не должны достигать:</p> <p>по вертикали – высоты пролета воздушных судов (высота поверхности ограничения препятствий в третьей подзоне приаэродромной территории);</p> <p>по горизонтали – внешних границ первой и второй подзон приаэродромной территории аэродрома.</p>	<p>1. Подпункт 5 пункта 3 статьи 47 Воздушного кодекса Российской Федерации.</p> <p>2. Подпункт 5 пункта 3 статьи 1 Федерального закона № 135-ФЗ.</p> <p>3. Подпункт «г» пункта 1(1) Положения.</p> <p>4. Пункт 4 статьи 3 Федерального закона № 116-ФЗ.</p>

⁶ Пункт 1 статьи 2 Федерального закона от 21 июля 1997 г. № 116-ФЗ «О промышленной безопасности опасных производственных объектов» (далее – Федеральный закон № 116-ФЗ).

Перечень ограничений использования объектов недвижимости и осуществления деятельности	Обоснование ограничений
4. При невозможности соблюдения ограничений, предусмотренных пунктом 3 настоящей таблицы, размещение опасных производственных объектов должно выполняться на основании специальных технических условий, разработанных для конкретного объекта капитального строительства в соответствии с положениями приказа Минстроя России от 30 ноября 2020 г. № 734/пр «Об утверждении порядка разработки и согласования специальных технических условий для разработки проектной документации на объект капитального строительства» (зарегистрирован Минюстом России 18 декабря 2020 г., регистрационный № 61581) с изменениями, внесенными приказом Минстроя России от 22 октября 2021 г. № 774/пр (зарегистрирован Минюстом России 29 ноября 2021 г., регистрационный № 66058) (далее – Приказ № 734) ⁷ .	

12.6. Шестая подзона приаэродромной территории аэродрома гражданской авиации Усть-Кут:

Перечень ограничений использования объектов недвижимости и осуществления деятельности	Обоснование ограничений
В границах шестой подзоны приаэродромной территории запрещается размещать объекты, способствующие привлечению и массовому скоплению птиц.	<ol style="list-style-type: none"> 1. Подпункт 6 пункта 3 статьи 47 Воздушного кодекса Российской Федерации. 2. Подпункт 6 пункта 3 статьи 1 Федерального закона № 135-ФЗ. 3. Подпункт «д» пункта 1(1) Положения.

⁷ В соответствии с пунктом 2 Приказа № 734 данный акт действует до 1 сентября 2026 г.

12.7. Седьмая подзона приаэродромной территории аэродрома гражданской авиации Усть-Кут:

Перечень ограничений использования объектов недвижимости и осуществления деятельности	Обоснование ограничений
<p>В границах седьмой подзоны ввиду превышения уровня шумового воздействия устанавливается запрет на размещение следующих нормируемых объектов строительства:</p> <p>а) палаты больниц и санаториев, операционные больницы;</p> <p>б) кабинеты врачей поликлиник, амбулаторий, диспансеров, больниц, санаториев;</p> <p>в) классные помещения, учебные кабинеты, учительские комнаты, аудитории образовательных организаций, конференц-залы, читальные залы библиотек;</p> <p>г) музыкальные классы;</p> <p>д) жилые комнаты квартир, домов стационарных организаций социального обслуживания, организации для детей-сирот и детей, оставшихся без попечения родителей, спальные помещения в школах-интернатах, дошкольных образовательных организациях, домов отдыха, пансионатов;</p> <p>е) жилые комнаты общежитий и номера гостиниц;</p> <p>ж) территории, непосредственно прилегающие к зданиям больниц и санаториев;</p> <p>з) территории, непосредственно прилегающие к зданиям жилых домов, домов отдыха, пансионатов, домов-интернатов для престарелых и инвалидов, дошкольных образовательных организаций и других образовательных организаций;</p> <p>и) территории, непосредственно прилегающие к зданиям гостиниц и общежитий;</p> <p>к) площадки отдыха, функционально выделенные на территории микрорайонов и</p>	<p>1. Подпункт 7 пункта 3 статьи 47 Воздушного кодекса Российской Федерации.</p> <p>2. Подпункт 7 пункта 3 статьи 1 Федерального закона № 135-ФЗ.</p> <p>3. Подпункт «е» пункта 1(1) Положения.</p> <p>4. Пункт 4 статьи 1, пункт 7 статьи 30 Градостроительного кодекса Российской Федерации.</p> <p>5. Пункт 1 статьи 23 Федерального закона от 30 марта 1999 г. № 52-ФЗ «О санитарно-эпидемиологическом благополучии населения».</p> <p>6. Пункт 100 санитарных правил и норм СанПиН 1.2.3685-21 «Гигиенические нормативы и требования к обеспечению безопасности и (или) безвредности для человека факторов среды обитания», утвержденных постановлением № 2.</p>

Перечень ограничений использования объектов недвижимости и осуществления деятельности	Обоснование ограничений
групп жилых домов, домов отдыха, пансионатов, стационарных организаций социального обслуживания, организаций для детей-сирот и детей, оставшихся без попечения родителей, площадки дошкольных образовательных организаций и других образовательных организаций.	