



МИНИСТЕРСТВО КУЛЬТУРЫ
РОССИЙСКОЙ ФЕДЕРАЦИИ

МИНИСТЕРСТВО ЮСТИЦИИ РОССИЙСКОЙ ФЕДЕРАЦИИ

ЗАРЕГИСТРИРОВАНО

Регистрационный № 73693

от "01" июля 2013 г.

ПРИКАЗ

от 24 апреля 2013.

Москва

№ 1148

О включении выявленных объектов культурного наследия в единый государственный реестр объектов культурного наследия (памятников истории и культуры) народов Российской Федерации в качестве объектов культурного наследия федерального значения в составе объекта культурного наследия федерального значения «Комплекс сооружений городка мертвых «Цой-Педе», XV-XVIII вв. (Чеченская Республика, Итум-Калинский район, селение Цой-Педе, мыс у слияния рек Чанты-Аргун и Меши-хи) и утверждении границ их территории


В соответствии с пунктом 5 статьи 3.1 и статьей 18 Федерального закона от 25 июня 2002 г. № 73-ФЗ «Об объектах культурного наследия (памятниках истории и культуры) народов Российской Федерации», подпунктами 5.3.7 и 5.4.3 пункта 5 Положения о Министерстве культуры Российской Федерации, утвержденного постановлением Правительства Российской Федерации от 20 июля 2011 г. № 590, п р и к а з ы в а ю:

1. Включить выявленные объекты культурного наследия в единый государственный реестр объектов культурного наследия (памятников истории и культуры) народов Российской Федерации в качестве объектов культурного наследия федерального значения в составе объекта культурного наследия федерального значения «Комплекс сооружений городка мертвых «Цой-Педе», XV-XVIII вв. (Чеченская Республика, Итум-Калинский район, селение Цой-Педе, мыс у слияния рек Чанты-Аргун и Меши-хи) согласно приложению № 1 к настоящему приказу.

2. Утвердить границы территории указанных в приложении № 1 к настоящему приказу объектов культурного наследия федерального значения согласно приложению № 2 к настоящему приказу.

3. Контроль за исполнением настоящего приказа возложить на первого заместителя Министра культуры Российской Федерации С.Г.Обрывалина.

Врио Министра



Н.А.Преподобная

Приложение № 1
к приказу Министерства культуры
Российской Федерации
от «24» *апреля* 2023 г. № *1148*

Выявленные объекты культурного наследия, включаемые в единый государственный реестр объектов культурного наследия (памятников истории и культуры) народов Российской Федерации в качестве объектов культурного наследия федерального значения в составе объекта культурного наследия федерального значения «Комплекс сооружений городка мертвых «Цой-Педе», XV-XVIII вв. (Чеченская Республика, Итум-Калинский район, селение Цой-Педе, мыс у слияния рек Чанты-Аргун и Меши-хи)

№ п/п	Наименование объекта культурного наследия	Даты создания, основных изменений (перестроек)	Местонахождение объекта культурного наследия	Вид объекта культурного наследия
1.	«Культовая постройка на некрополе «Цой-Педе»	XV-XVIII вв.	Чеченская Республика, Итум-Калинский район, селение Цой-Педе, мыс у слияния рек Чанты-Аргун и Меши-хи	памятник
2.	«Оборонительная стена с воротами»	XV-XVIII вв.	Чеченская Республика, Итум-Калинский район, селение Цой-Педе, мыс у слияния рек Чанты-Аргун и Меши-хи	памятник
3.	«Склеп наземный № 1»	XV-XVIII вв.	Чеченская Республика, Итум-Калинский район, селение Цой-Педе, мыс у слияния рек Чанты-Аргун и Меши-хи	памятник

4.	«Склеп наземный № 2»	XV-XVIII вв.	Чеченская Республика, Итум-Калинский район, селение Цой-Педе, мыс у слияния рек Чанты-Аргун и Меши-хи	памятник
5.	«Склеп наземный № 3»	XV-XVIII вв.	Чеченская Республика, Итум-Калинский район, селение Цой-Педе, мыс у слияния рек Чанты-Аргун и Меши-хи	памятник
6.	«Склеп наземный № 4»	XV-XVIII вв.	Чеченская Республика, Итум-Калинский район, селение Цой-Педе, мыс у слияния рек Чанты-Аргун и Меши-хи	памятник
7.	«Склеп наземный № 5»	XV-XVIII вв.	Чеченская Республика, Итум-Калинский район, селение Цой-Педе, мыс у слияния рек Чанты-Аргун и Меши-хи	памятник
8.	«Склеп наземный № 6»	XV-XVIII вв.	Чеченская Республика, Итум-Калинский район, селение Цой-Педе, мыс у слияния рек Чанты-Аргун и Меши-хи	памятник
9.	«Склеп наземный № 7»	XV-XVIII вв.	Чеченская Республика, Итум-Калинский район, селение Цой-Педе, мыс	памятник

			у слияния рек Чанты-Аргун и Меши-хи	
10.	«Склеп наземный № 8»	XV-XVIII вв.	Чеченская Республика, Итум-Калинский район, селение Цой-Педе, мыс у слияния рек Чанты-Аргун и Меши-хи	памятник
11.	«Склеп наземный № 9»	XV-XVIII вв.	Чеченская Республика, Итум-Калинский район, селение Цой-Педе, мыс у слияния рек Чанты-Аргун и Меши-хи	памятник
12.	«Склеп наземный № 10»	XV-XVIII вв.	Чеченская Республика, Итум-Калинский район, селение Цой-Педе, мыс у слияния рек Чанты-Аргун и Меши-хи	памятник
13.	«Склеп наземный № 11»	XV-XVIII вв.	Чеченская Республика, Итум-Калинский район, селение Цой-Педе, мыс у слияния рек Чанты-Аргун и Меши-хи	памятник
14.	«Склеп наземный № 12»	XV-XVIII вв.	Чеченская Республика, Итум-Калинский район, селение Цой-Педе, мыс у слияния рек Чанты-Аргун и Меши-хи	памятник

15.	«Склеп наземный № 13»	XV-XVIII вв.	Чеченская Республика, Итум-Калинский район, селение Цой-Педе, мыс у слияния рек Чанты-Аргун и Меши-хи	памятник
16.	«Склеп наземный № 14»	XV-XVIII вв.	Чеченская Республика, Итум-Калинский район, селение Цой-Педе, мыс у слияния рек Чанты-Аргун и Меши-хи	памятник
17.	«Склеп наземный № 15»	XV-XVIII вв.	Чеченская Республика, Итум-Калинский район, селение Цой-Педе, мыс у слияния рек Чанты-Аргун и Меши-хи	памятник
18.	«Склеп наземный № 16»	XV-XVIII вв.	Чеченская Республика, Итум-Калинский район, селение Цой-Педе, мыс у слияния рек Чанты-Аргун и Меши-хи	памятник
19.	«Склеп наземный № 17»	XV-XVIII вв.	Чеченская Республика, Итум-Калинский район, селение Цой-Педе, мыс у слияния рек Чанты-Аргун и Меши-хи	памятник
20.	«Склеп наземный № 18»	XV-XVIII вв.	Чеченская Республика, Итум-Калинский район, селение	памятник

			Цой-Педе, мыс у слияния рек Чанты-Аргун и Меши-хи	
21.	«Склеп наземный № 19»	XV-XVIII вв.	Чеченская Республика, Итум-Калинский район, селение Цой-Педе, мыс у слияния рек Чанты-Аргун и Меши-хи	памятник
22.	«Склеп наземный № 20»	XV-XVIII вв.	Чеченская Республика, Итум-Калинский район, селение Цой-Педе, мыс у слияния рек Чанты-Аргун и Меши-хи	памятник
23.	«Склеп наземный № 21»	XV-XVIII вв.	Чеченская Республика, Итум-Калинский район, селение Цой-Педе, мыс у слияния рек Чанты-Аргун и Меши-хи	памятник
24.	«Склеп наземный № 22»	XV-XVIII вв.	Чеченская Республика, Итум-Калинский район, селение Цой-Педе, мыс у слияния рек Чанты-Аргун и Меши-хи	памятник
25.	«Склеп наземный № 23»	XV-XVIII вв.	Чеченская Республика, Итум-Калинский район, селение Цой-Педе, мыс у слияния рек Чанты-Аргун и Меши-хи	памятник

26.	«Склеп наземный № 24»	XV-XVIII вв.	Чеченская Республика, Итум-Калинский район, селение Цой-Педе, мыс у слияния рек Чанты-Аргун и Меши-хи	памятник
27.	«Склеп наземный № 25»	XV-XVIII вв.	Чеченская Республика, Итум-Калинский район, селение Цой-Педе, мыс у слияния рек Чанты-Аргун и Меши-хи	памятник
28.	«Склеп наземный № 26»	XV-XVIII вв.	Чеченская Республика, Итум-Калинский район, селение Цой-Педе, мыс у слияния рек Чанты-Аргун и Меши-хи	памятник
29.	«Склеп наземный № 27»	XV-XVIII вв.	Чеченская Республика, Итум-Калинский район, селение Цой-Педе, мыс у слияния рек Чанты-Аргун и Меши-хи	памятник
30.	«Склеп наземный № 28»	XV-XVIII вв.	Чеченская Республика, Итум-Калинский район, селение Цой-Педе, мыс у слияния рек Чанты-Аргун и Меши-хи	памятник
31.	«Склеп наземный № 29»	XV-XVIII вв.	Чеченская Республика, Итум-Калинский район, селение Цой-Педе, мыс	памятник

			у слияния рек Чанты-Аргун и Меши-хи	
32.	«Склеп наземный № 30»	XV-XVIII вв.	Чеченская Республика, Итум-Калинский район, селение Цой-Педе, мыс у слияния рек Чанты-Аргун и Меши-хи	памятник
33.	«Склеп наземный № 31»	XV-XVIII вв.	Чеченская Республика, Итум-Калинский район, селение Цой-Педе, мыс у слияния рек Чанты-Аргун и Меши-хи	памятник
34.	«Склеп наземный № 32»	XV-XVIII вв.	Чеченская Республика, Итум-Калинский район, селение Цой-Педе, мыс у слияния рек Чанты-Аргун и Меши-хи	памятник
35.	«Склеп наземный № 33»	XV-XVIII вв.	Чеченская Республика, Итум-Калинский район, селение Цой-Педе, мыс у слияния рек Чанты-Аргун и Меши-хи	памятник
36.	«Склеп наземный № 34»	XV-XVIII вв.	Чеченская Республика, Итум-Калинский район, селение Цой-Педе, мыс у слияния рек Чанты-Аргун и Меши-хи	памятник
37.	«Склеп наземный № 35»	XV-XVIII вв.	Чеченская Республика,	памятник

			Итум-Калинский район, селение Цой-Педе, мыс у слияния рек Чанты-Аргун и Меши-хи	
38.	«Склеп наземный № 36»	XV-XVIII вв.	Чеченская Республика, Итум-Калинский район, селение Цой-Педе, мыс у слияния рек Чанты-Аргун и Меши-хи	памятник
39.	«Склеп наземный № 37»	XV-XVIII вв.	Чеченская Республика, Итум-Калинский район, селение Цой-Педе, мыс у слияния рек Чанты-Аргун и Меши-хи	памятник
40.	«Склеп наземный № 38»	XV-XVIII вв.	Чеченская Республика, Итум-Калинский район, селение Цой-Педе, мыс у слияния рек Чанты-Аргун и Меши-хи	памятник
41.	«Склеп наземный № 39»	XV-XVIII вв.	Чеченская Республика, Итум-Калинский район, селение Цой-Педе, мыс у слияния рек Чанты-Аргун и Меши-хи	памятник
42.	«Склеп наземный № 40»	XV-XVIII вв.	Чеченская Республика, Итум-Калинский район, селение Цой-Педе, мыс у слияния рек	памятник

			Чанты-Аргун и Меши-хи	
43.	«Склеп наземный № 41»	XV-XVIII вв.	Чеченская Республика, Итум-Калинский район, селение Цой-Педе, мыс у слияния рек Чанты-Аргун и Меши-хи	памятник
44.	«Склеп наземный № 42»	XV-XVIII вв.	Чеченская Республика, Итум-Калинский район, селение Цой-Педе, мыс у слияния рек Чанты-Аргун и Меши-хи	памятник
45.	«Склеп наземный № 43»	XV-XVIII вв.	Чеченская Республика, Итум-Калинский район, селение Цой-Педе, мыс у слияния рек Чанты-Аргун и Меши-хи	памятник
46.	«Склеп подземный № 44»	XV-XVIII вв.	Чеченская Республика, Итум-Калинский район, селение Цой-Педе, мыс у слияния рек Чанты-Аргун и Меши-хи	памятник
47.	«Склеп наземный № 45»	XV-XVIII вв.	Чеченская Республика, Итум-Калинский район, селение Цой-Педе, мыс у слияния рек Чанты-Аргун и Меши-хи	памятник
48.	«Склеп наземный № 46»	XV-XVIII вв.	Чеченская Республика, Итум-Калинский	памятник

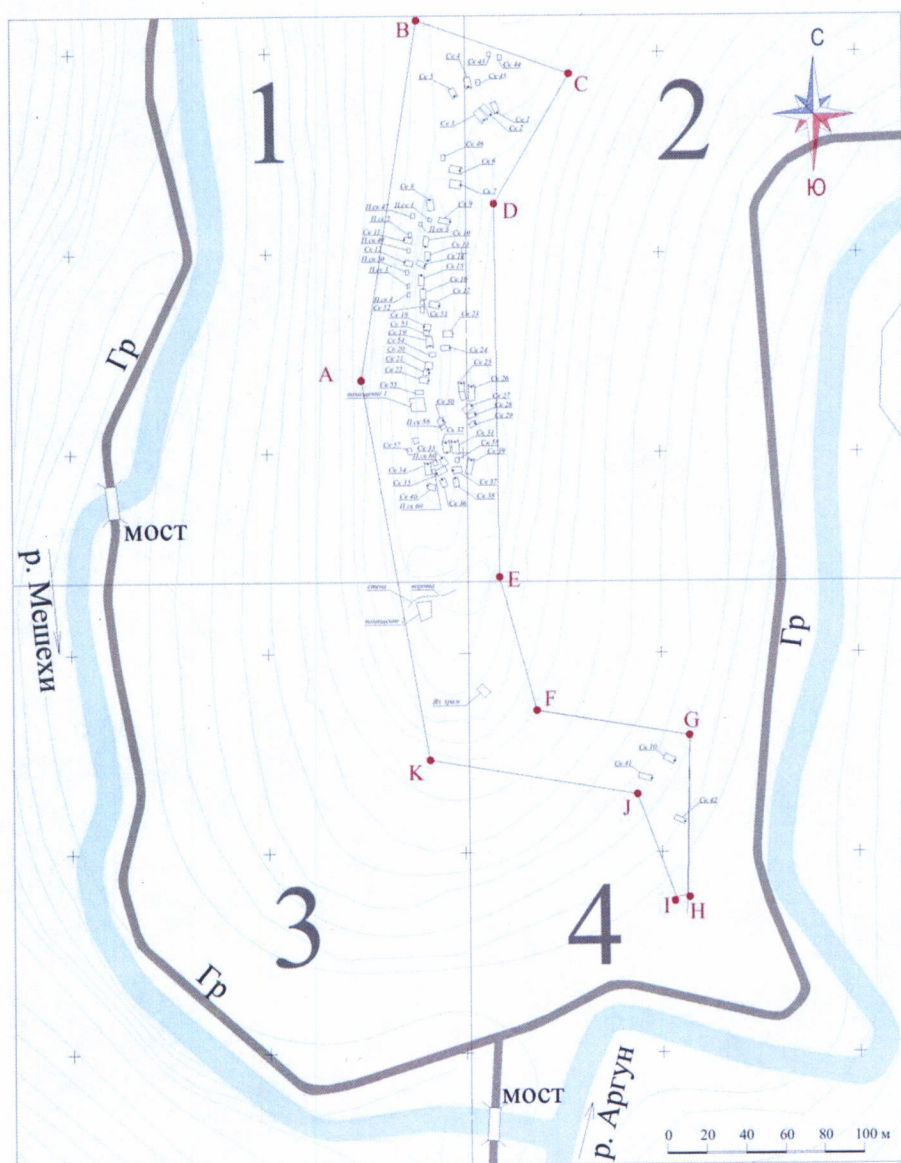
			район, селение Цой-Педе, мыс у слияния рек Чанты-Аргун и Меши-хи	
49.	«Склеп подземный № 47»	XV-XVIII вв.	Чеченская Республика, Итум-Калинский район, селение Цой-Педе, мыс у слияния рек Чанты-Аргун и Меши-хи	памятник
50.	«Склеп подземный № 48»	XV-XVIII вв.	Чеченская Республика, Итум-Калинский район, селение Цой-Педе, мыс у слияния рек Чанты-Аргун и Меши-хи	памятник
51.	«Склеп подземный № 49»	XV-XVIII вв.	Чеченская Республика, Итум-Калинский район, селение Цой-Педе, мыс у слияния рек Чанты-Аргун и Меши-хи	памятник
52.	«Склеп подземный № 50»	XV-XVIII вв.	Чеченская Республика, Итум-Калинский район, селение Цой-Педе, мыс у слияния рек Чанты-Аргун и Меши-хи	памятник
53.	«Склеп полуподземный № 51»	XV-XVIII вв.	Чеченская Республика, Итум-Калинский район, селение Цой-Педе, мыс у слияния рек Чанты-Аргун и Меши-хи	памятник

54.	«Склеп подземный № 52»	XV-XVIII вв.	Чеченская Республика, Итум-Калинский район, селение Цой-Педе, мыс у слияния рек Чанты-Аргун и Меши-хи	памятник
55.	«Склеп подземный № 53»	XV-XVIII вв.	Чеченская Республика, Итум-Калинский район, селение Цой-Педе, мыс у слияния рек Чанты-Аргун и Меши-хи	памятник
56.	«Склеп подземный № 54»	XV-XVIII вв.	Чеченская Республика, Итум-Калинский район, селение Цой-Педе, мыс у слияния рек Чанты-Аргун и Меши-хи	памятник
57.	«Склеп подземный № 55»	XV-XVIII вв.	Чеченская Республика, Итум-Калинский район, селение Цой-Педе, мыс у слияния рек Чанты-Аргун и Меши-хи	памятник
58.	«Склеп наземный № 56»	XV-XVIII вв.	Чеченская Республика, Итум-Калинский район, селение Цой-Педе, мыс у слияния рек Чанты-Аргун и Меши-хи	памятник
59.	«Склеп подземный № 57»	XV-XVIII вв.	Чеченская Республика, Итум-Калинский район, селение Цой-Педе, мыс	памятник



			у слияния рек Чанты-Аргун и Меши-хи	
60.	«Склеп наземный № 58»	XV-XVIII вв.	Чеченская Республика, Итум-Калинский район, селение Цой-Педе, мыс у слияния рек Чанты-Аргун и Меши-хи	памятник
61.	«Склеп наземный № 59»	XV-XVIII вв.	Чеченская Республика, Итум-Калинский район, селение Цой-Педе, мыс у слияния рек Чанты-Аргун и Меши-хи	памятник
62.	«Склеп подземный № 60»	XV-XVIII вв.	Чеченская Республика, Итум-Калинский район, селение Цой-Педе, мыс у слияния рек Чанты-Аргун и Меши-хи	памятник
63.	«Склеп наземный № 61»	XV-XVIII вв.	Чеченская Республика, Итум-Калинский район, селение Цой-Педе, мыс у слияния рек Чанты-Аргун и Меши-хи	памятник
64.	«Склеп наземный № 62»	XV-XVIII вв.	Чеченская Республика, Итум-Калинский район, селение Цой-Педе, мыс у слияния рек Чанты-Аргун и Меши-хи	памятник
65.	«Склеп подземный № 63»	XV-XVIII вв.	Чеченская Республика,	памятник

			Итум-Калинский район, селение Цой-Педе, мыс у слияния рек Чанты-Аргун и Меши-хи	
66.	«Склеп подземный № 64»	XV-XVIII вв.	Чеченская Республика, Итум-Калинский район, селение Цой-Педе, мыс у слияния рек Чанты-Аргун и Меши-хи	памятник
67.	«Склеп наземный № 65»	XV-XVIII вв.	Чеченская Республика, Итум-Калинский район, селение Цой-Педе, мыс у слияния рек Чанты-Аргун и Меши-хи	памятник
68.	«Склеп наземный № 66»	XV-XVIII вв.	Чеченская Республика, Итум-Калинский район, селение Цой-Педе, мыс у слияния рек Чанты-Аргун и Меши-хи	памятник

Границы территории объектов культурного наследия федерального значения, входящих в состав объекта культурного наследия федерального значения «Комплекс сооружений городка мертвых «Цой-Педе», XV-XVIII вв. (Чеченская Республика, Итум-Калинский район, селение Цой-Педе, мыс у слияния рек Чанты-Аргун и Мешхи-хи)



Условные обозначения:

-  - границы территории объектов культурного наследия федерального значения в составе объекта культурного наследия федерального значения «Комплекс сооружений городка мертвых «Цой-Педе», XV-XVIII вв.;
-  **A** - характерная (поворотная) точка;



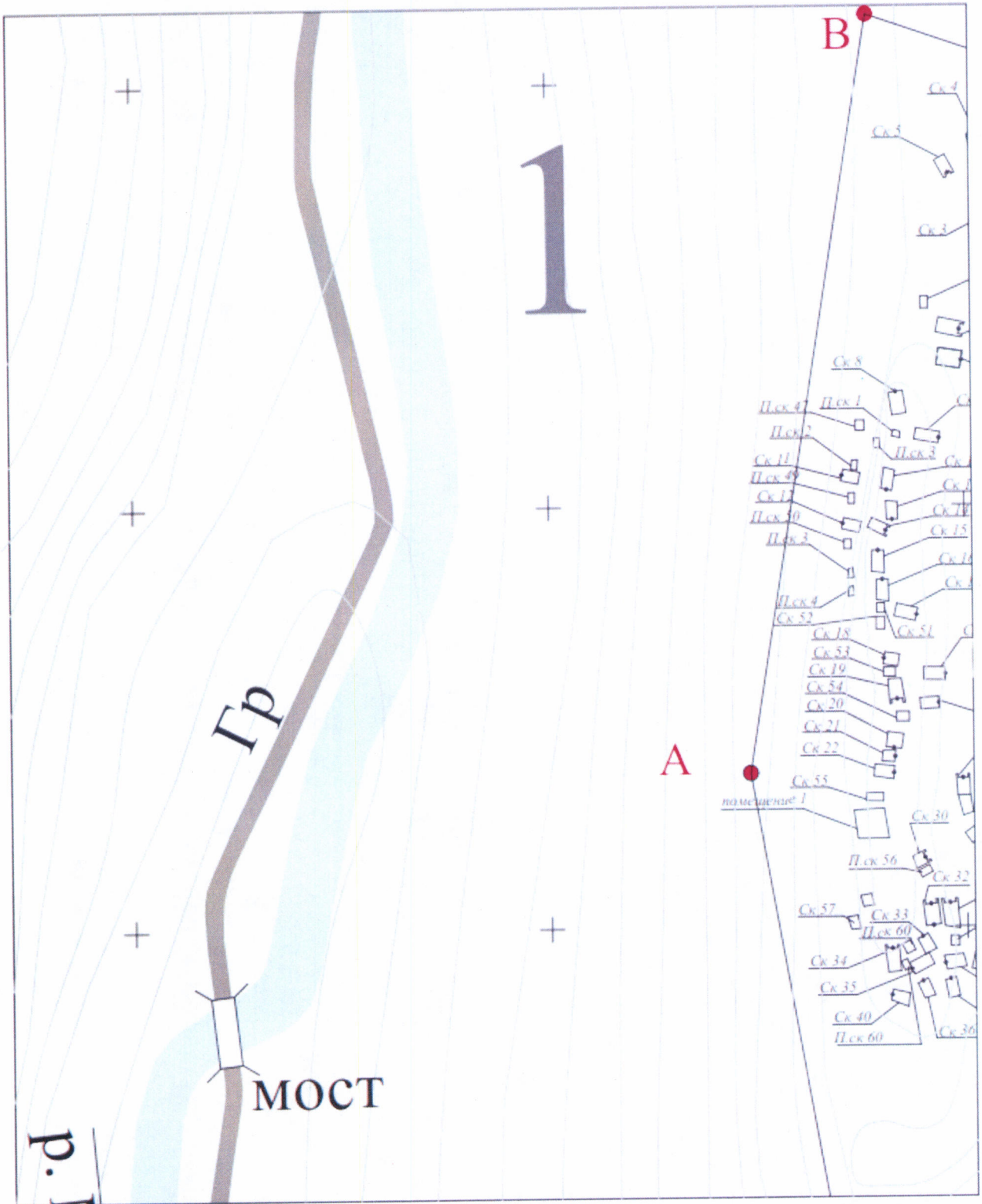
- объекты культурного наследия федерального значения в составе объекта культурного наследия федерального значения «Комплекс сооружений городка мертвых «Цой-Педе», XV-XVIII вв.;

Ск.1

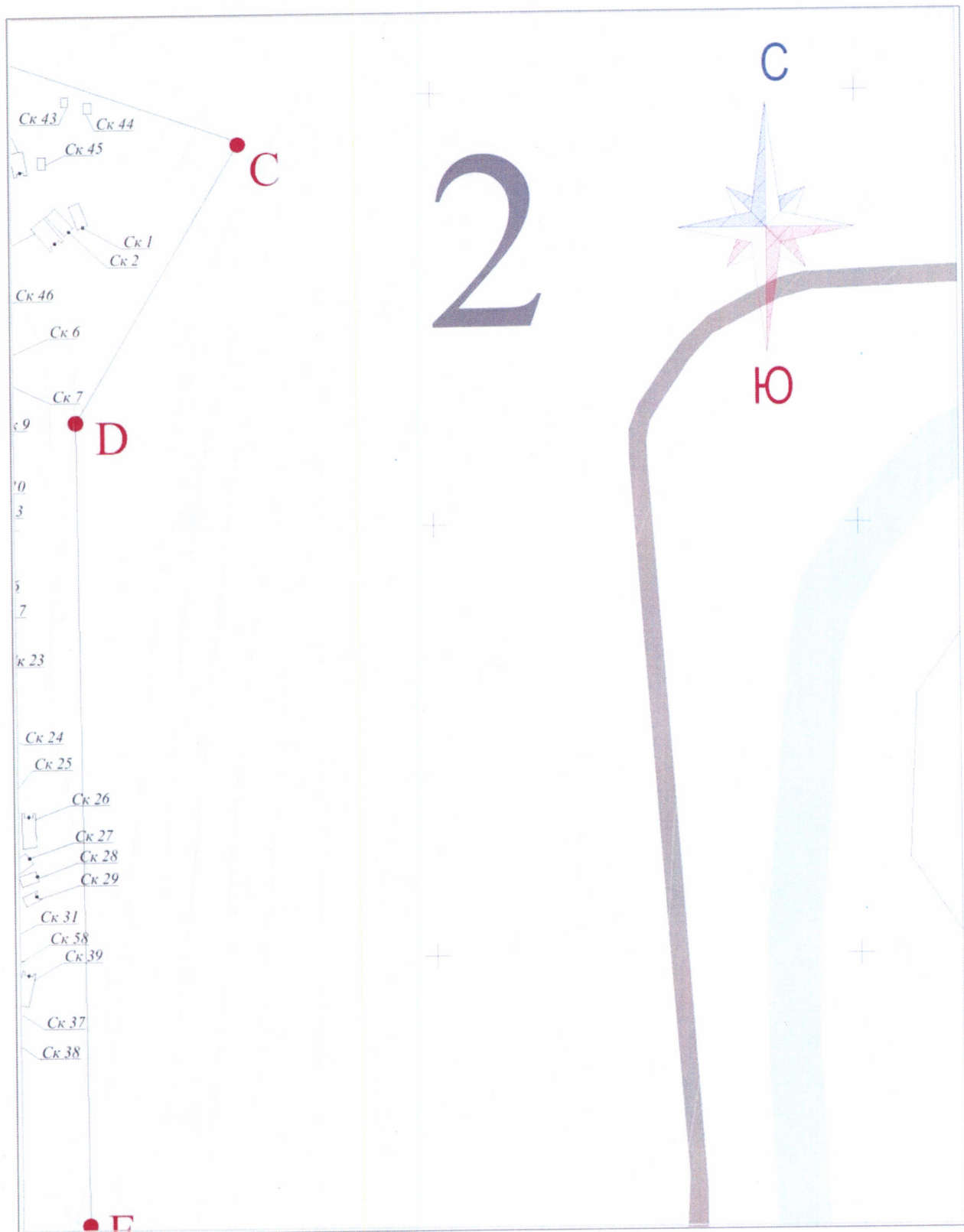
- обозначение объекта культурного наследия федерального значения в составе объекта культурного наследия федерального значения «Комплекс сооружений городка мертвых «Цой-Педе», XV-XVIII вв.:

- Ск. 1 - Склеп наземный № 1, XV-XVIII вв.;
- Ск. 2 - Склеп наземный № 2, XV-XVIII вв.;
- Ск. 3 - Склеп наземный № 3, XV-XVIII вв.;
- Ск. 4 - Склеп наземный № 4, XV-XVIII вв.;
- Ск. 5 - Склеп наземный № 5, XV-XVIII вв.;
- Ск. 6 - Склеп наземный № 6, XV-XVIII вв.;
- Ск. 7 - Склеп наземный № 7, XV-XVIII вв.;
- Ск. 8 - Склеп наземный № 8, XV-XVIII вв.;
- Ск. 9 - Склеп наземный № 9, XV-XVIII вв.;
- Ск. 10 - Склеп наземный № 10, XV-XVIII вв.;
- Ск. 11 - Склеп наземный № 11, XV-XVIII вв.;
- Ск. 12 - Склеп наземный № 12, XV-XVIII вв.;
- Ск. 13 - Склеп наземный № 13, XV-XVIII вв.;
- Ск. 14 - Склеп наземный № 14, XV-XVIII вв.;
- Ск. 15 - Склеп наземный № 15, XV-XVIII вв.;
- Ск. 16 - Склеп наземный № 16, XV-XVIII вв.;
- Ск. 17 - Склеп наземный № 17, XV-XVIII вв.;
- Ск. 18 - Склеп наземный № 18, XV-XVIII вв.;
- Ск. 19 - Склеп наземный № 19, XV-XVIII вв.;
- Ск. 20 - Склеп наземный № 20, XV-XVIII вв.;
- Ск. 21 - Склеп наземный № 21, XV-XVIII вв.;
- Ск. 22 - Склеп наземный № 22, XV-XVIII вв.;
- Ск. 23 - Склеп наземный № 23, XV-XVIII вв.;
- Ск. 24 - Склеп наземный № 24, XV-XVIII вв.;
- Ск. 25 - Склеп наземный № 25, XV-XVIII вв.;
- Ск. 26 - Склеп наземный № 26, XV-XVIII вв.;
- Ск. 27 - Склеп наземный № 27, XV-XVIII вв.;
- Ск. 28 - Склеп наземный № 28, XV-XVIII вв.;
- Ск. 29 - Склеп наземный № 29, XV-XVIII вв.;
- Ск. 30 - Склеп наземный № 30, XV-XVIII вв.;
- Ск. 31 - Склеп наземный № 31, XV-XVIII вв.;
- Ск. 32 - Склеп наземный № 32, XV-XVIII вв.;
- Ск. 33 - Склеп наземный № 33, XV-XVIII вв.;
- Ск. 34 - Склеп наземный № 34, XV-XVIII вв.;
- Ск. 35 - Склеп наземный № 35, XV-XVIII вв.;
- Ск. 36 - Склеп наземный № 36, XV-XVIII вв.;
- Ск. 37 - Склеп наземный № 37, XV-XVIII вв.;
- Ск. 38 - Склеп наземный № 38, XV-XVIII вв.;
- Ск. 39 - Склеп наземный № 39, XV-XVIII вв.;
- Ск. 40 - Склеп наземный № 40, XV-XVIII вв.;
- Ск. 41 - Склеп наземный № 41, XV-XVIII вв.;
- Ск. 42 - Склеп наземный № 42, XV-XVIII вв.;
- Ск. 43 - Склеп наземный № 43, XV-XVIII вв.;

- Ск. 42 - Склеп наземный № 42, XV-XVIII вв.;
Ск. 43 - Склеп наземный № 43, XV-XVIII вв.;
П.ск. 1 - Склеп подземный № 44, XV-XVIII вв.;
Ск. 45 - Склеп наземный № 45, XV-XVIII вв.;
Ск. 46 - Склеп наземный № 46, XV-XVIII вв.;
П.ск. 47 - Склеп подземный № 47, XV-XVIII вв.;
П.ск. 48 - Склеп подземный № 48, XV-XVIII вв.;
ПП 49 - Склеп подземный № 49, XV-XVIII вв.;
П.ск. 50 - Склеп подземный № 50, XV-XVIII вв.;
П.ск. 51 - Склеп полуподземный № 51, XV-XVIII вв.;
Ск. 52 - Склеп подземный № 52, XV-XVIII вв.;
П.Ск. 53 - Склеп подземный № 53, XV-XVIII вв.;
Ск. 54 - Склеп подземный № 54, XV-XVIII вв.;
Ск. 55 - Склеп подземный № 55, XV-XVIII вв.;
П.ск. 56 - Склеп наземный № 56, XV-XVIII вв.;
Ск. 57 - Склеп подземный № 57, XV-XVIII вв.;
Ск. 58 - Склеп наземный № 58, XV-XVIII вв.;
Ск. 59 - Склеп наземный № 59, XV-XVIII вв.;
П.ск. 60 - Склеп подземный № 60, XV-XVIII вв.;
П.ск. 1 - Склеп наземный № 61, XV-XVIII вв.;
П.ск. 2 - Склеп наземный № 62, XV-XVIII вв.;
П.ск. 3 - Склеп подземный № 63, XV-XVIII вв.;
П.ск. 4 - Склеп подземный № 64, XV-XVIII вв.;
Помещение 1 - Склеп наземный № 65, XV-XVIII вв.;
Помещение 2 - Склеп наземный № 66, XV-XVIII вв.;
Яз. Храм - Культовая постройка на некрополе «Цой-Педе», XV-XVIII вв.;
Стена - Ворота - Оборонительная стена с воротами, XV-XVIII вв.



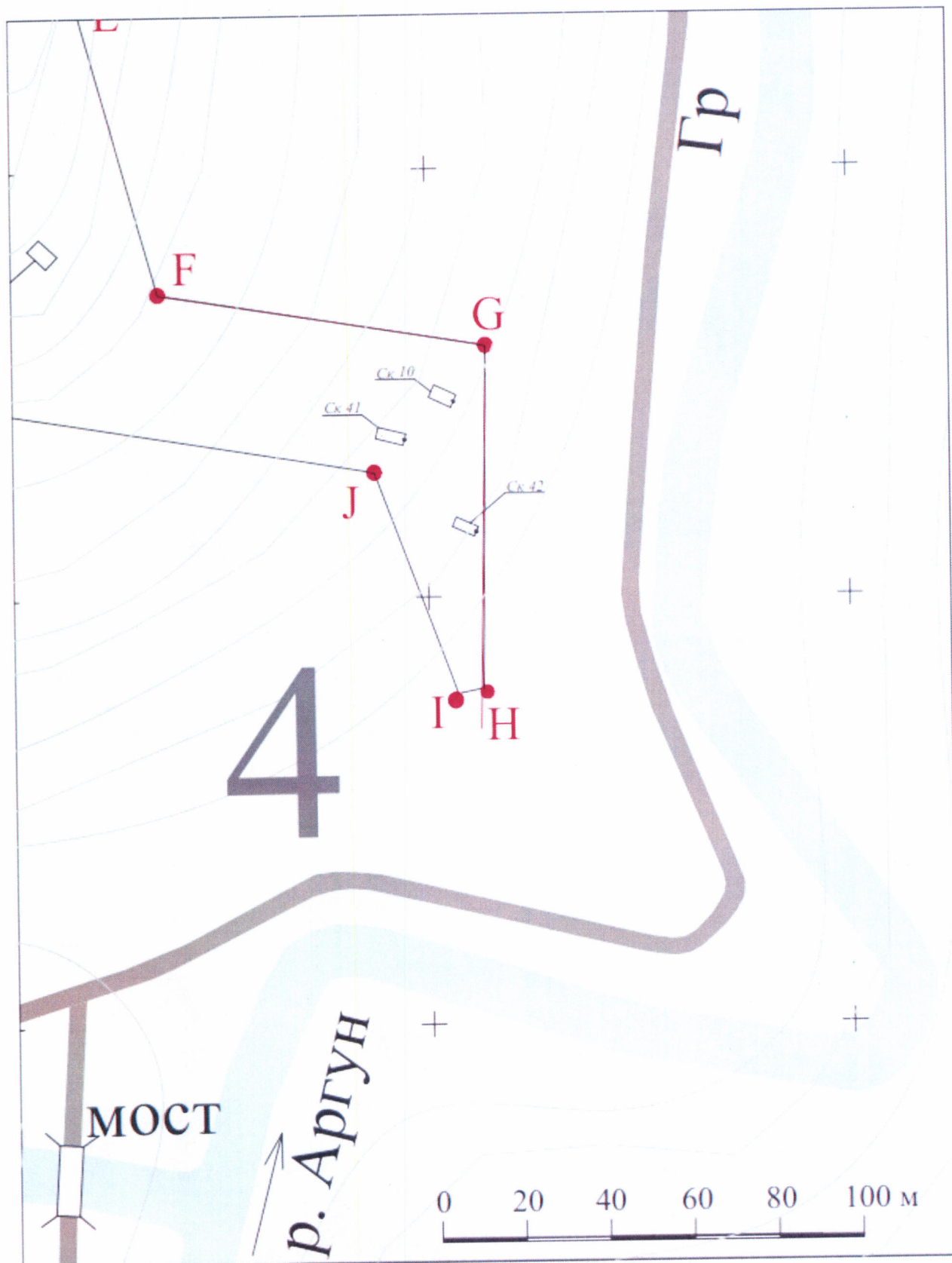
УЧРЕЖДЕНИЕ
ИМЕНИ
ОТЕЦ



Составлено в соответствии с
техническими условиями
№ 1/03-01-01-001-001



Контурный план местности
с рекой и различными объектами
и высотными отметками



П р и л о ж е н и е
к границам территории объектов культурного
наследия федерального значения, входящих
в состав объекта культурного наследия
федерального значения «Комплекс сооружений
городка мертвых «Цой-Педе», XV-XVIII вв.
(Чеченская Республика, Итум-Калинский район,
селение Цой-Педе, мыс у слияния рек
Чанты-Аргун и Меши-хи), утвержденным
приказом Министерства культуры Российской
Федерации

от «24» апреля 2023 г. № 1148

Координаты характерных (поворотных) точек границ территории
объектов культурного наследия федерального значения, входящих
в состав объекта культурного наследия федерального значения
«Комплекс сооружений городка мертвых «Цой-Педе», XV-XVIII вв.
(Чеченская Республика, Итум-Калинский район, селение Цой-Педе, мыс
у слияния рек Чанты-Аргун и Меши-хи)

Номер характерной (поворотной) точки	Координаты характерных (поворотных) точек в местной системе координат (МСК-20)	
	X	Y
A	27675,49	279589,71
B	27838,44	279628,59
C	27805,97	279698,30
D	27758,12	279664,31
E	27571,93	279651,90
F	27503,94	279665,45
G	27485,43	279741,74
H	27397,94	279733,82
I	27417,51	279718,42
J	27458,07	279712,89
K	27483,43	279609,26
A	27675,49	279589,71