



ПРАВИТЕЛЬСТВО РОССИЙСКОЙ ФЕДЕРАЦИИ

ПОСТАНОВЛЕНИЕ

от 27 мая 2023 г. № 839

МОСКВА

О создании национального парка "Тульские засеки"

Правительство Российской Федерации **п о с т а н о в л я е т :**

1. Создать в Тульской области на территориях муниципального образования Щекинский район, муниципального образования город Ефремов и муниципального образования город Тула национальный парк "Тульские засеки" общей площадью 5786,8297 гектара, включая земли лесного фонда площадью 2974,2939 гектара и земли, категория которых не определена, площадью 2812,5358 гектара.

2. Утвердить прилагаемые сведения о границах национального парка "Тульские засеки".

3. Отнести национальный парк "Тульские засеки" к ведению Министерства природных ресурсов и экологии Российской Федерации.

4. Министерству природных ресурсов и экологии Российской Федерации:

обеспечить режим особой охраны природных комплексов и объектов на землях, указанных в пункте 1 настоящего постановления;

осуществить необходимые мероприятия, связанные с созданием национального парка "Тульские засеки";

подготовить и утвердить в установленном порядке положение о национальном парке "Тульские засеки", обеспечивающее в том числе возможность осуществления спортивной и любительской охоты в соответствии с законодательством Российской Федерации, в 6-месячный срок со дня вступления в силу настоящего постановления;

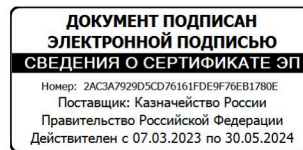


подготовить и направить в установленном порядке в Федеральную службу государственной регистрации, кадастра и картографии документы (содержащиеся в них сведения) для внесения в Единый государственный реестр недвижимости сведений об установлении границ особо охраняемой природной территории федерального значения - национального парка "Тульские засеки" до 1 декабря 2024 г.;

обеспечить подготовку в установленном порядке проекта акта Правительства Российской Федерации о переводе земель лесного фонда, указанных в пункте 1 настоящего постановления, в категорию земель особо охраняемых территорий и объектов и внести его в Правительство Российской Федерации до 1 декабря 2025 г.

5. Реализация настоящего постановления осуществляется в пределах бюджетных ассигнований, предусмотренных Министерству природных ресурсов и экологии Российской Федерации в федеральном бюджете на соответствующий финансовый год в рамках федерального проекта "Сохранение биологического разнообразия и развитие экологического туризма" национального проекта "Экология".

Председатель Правительства
Российской Федерации



М.Мишустин



УТВЕРЖДЕНЫ
постановлением Правительства
Российской Федерации
от 27 мая 2023 г. № 839

С В Е Д Е Н И Я
о границах национального парка "Тульские засеки"

I. Сведения о местоположении границ

Характеристики объекта	Описание характеристик
1. Местоположение объекта	Тульская область, муниципальное образование город Ефремов, муниципальное образование город Тула, муниципальное образование Щекинский район
2. Площадь объекта ± величина погрешности определения площади ($P \pm \Delta P$)	5786,8297 ± 6,6562 гектара
3. Иные характеристики объекта	особо охраняемая природная территория федерального значения национальный парк "Тульские засеки" состоит из 3 кластеров



II. Сведения о характерных точках границ объекта
(система координат МСК-71.1)

Обозначение характерных точек границ	Координаты, м		Метод определения координат и средняя квадратичная погрешность положения характерной точки (Mt), м
	X	Y	
Участок 1			
1	732725,57	257046,14	картометрический метод; 2,5
2	732717,11	257045,04	картометрический метод; 2,5
3	732705,33	257024,44	картометрический метод; 2,5
4	732666,71	256981,39	картометрический метод; 2,5
5	732657,51	256963,37	картометрический метод; 2,5
6	732657,51	256936,15	картометрический метод; 2,5
7	732678,48	256859,63	картометрический метод; 2,5
8	732678,11	256827,99	картометрический метод; 2,5
9	732673,70	256793,41	картометрический метод; 2,5
10	732669,65	256780,53	картометрический метод; 2,5
11	732659,35	256773,54	картометрический метод; 2,5
12	732649,42	256780,53	картометрический метод; 2,5
13	732639,85	256783,84	картометрический метод; 2,5
14	732627,97	256774,63	картометрический метод; 2,5
15	732596,07	256711,74	картометрический метод; 2,5
16	732584,67	256699,97	картометрический метод; 2,5
17	732580,99	256705,85	картометрический метод; 2,5
18	732632,86	256810,33	картометрический метод; 2,5
19	732623,66	256876,92	картометрический метод; 2,5
20	732639,85	256913,34	картометрический метод; 2,5
21	732643,90	256949,02	картометрический метод; 2,5
22	732635,07	256960,06	картометрический метод; 2,5
23	732604,53	256965,94	картометрический метод; 2,5
24	732592,03	256974,40	картометрический метод; 2,5
25	732592,02	256984,34	картометрический метод; 2,5
26	732599,38	256986,55	картометрический метод; 2,5
27	732634,33	256982,13	картометрический метод; 2,5
28	732643,53	256988,76	картометрический метод; 2,5
29	732634,33	257009,36	картометрический метод; 2,5
30	732646,10	257033,27	картометрический метод; 2,5
31	732657,51	257046,51	картометрический метод; 2,5
32	732677,00	257076,31	картометрический метод; 2,5



Обозначение характерных точек границ	Координаты, м		Метод определения координат и средняя квадратичная погрешность положения характерной точки (Mt), м
	X	Y	
33	732683,63	257105,74	картометрический метод; 2,5
34	732692,65	257120,12	картометрический метод; 2,5
35	732699,30	257132,52	картометрический метод; 2,5
36	732702,71	257156,96	картометрический метод; 2,5
37	732703,00	257165,66	картометрический метод; 2,5
38	732701,55	257178,13	картометрический метод; 2,5
39	732700,61	257186,25	картометрический метод; 2,5
40	732700,68	257196,55	картометрический метод; 2,5
41	732702,50	257208,59	картометрический метод; 2,5
42	732703,51	257213,16	картометрический метод; 2,5
43	732703,08	257218,81	картометрический метод; 2,5
44	732713,45	257228,60	картометрический метод; 2,5
45	732586,27	257368,98	картометрический метод; 2,5
46	732394,48	257102,06	картометрический метод; 2,5
47	732167,86	256970,36	картометрический метод; 2,5
48	732028,43	256960,80	картометрический метод; 2,5
49	732021,35	256891,92	картометрический метод; 2,5
50	731958,38	256896,69	картометрический метод; 2,5
51	731834,25	256922,63	картометрический метод; 2,5
52	731792,23	256928,44	картометрический метод; 2,5
53	731766,30	256920,50	картометрический метод; 2,5
54	731752,01	256897,22	картометрический метод; 2,5
55	731735,08	256847,47	картометрический метод; 2,5
56	731728,16	256833,58	картометрический метод; 2,5
57	731697,14	256821,43	картометрический метод; 2,5
58	731697,39	256840,06	картометрический метод; 2,5
59	731723,31	256932,92	картометрический метод; 2,5
60	731698,88	256951,77	картометрический метод; 2,5
61	731576,10	256999,41	картометрический метод; 2,5
62	731459,66	257059,42	картометрический метод; 2,5
63	731485,84	256868,55	картометрический метод; 2,5
64	731536,75	256716,76	картометрический метод; 2,5
65	731614,14	256652,82	картометрический метод; 2,5
66	731685,55	256605,65	картометрический метод; 2,5
67	731820,52	256505,36	картометрический метод; 2,5
68	731857,04	256469,60	картометрический метод; 2,5



Обозначение характерных точек границ	Координаты, м		Метод определения координат и средняя квадратичная погрешность положения характерной точки (Mt), м
	X	Y	
69	731900,72	256421,29	картометрический метод; 2,5
70	731987,96	256307,00	картометрический метод; 2,5
71	732096,24	256190,41	картометрический метод; 2,5
72	732283,36	256002,79	картометрический метод; 2,5
73	732301,95	255959,81	картометрический метод; 2,5
74	732345,69	255839,94	картометрический метод; 2,5
75	732369,58	255734,79	картометрический метод; 2,5
76	732411,71	255421,37	картометрический метод; 2,5
77	732334,17	255304,58	картометрический метод; 2,5
78	732169,49	255177,08	картометрический метод; 2,5
79	732002,50	255016,52	картометрический метод; 2,5
80	731857,97	254799,49	картометрический метод; 2,5
81	731747,01	254604,00	картометрический метод; 2,5
82	731760,57	254375,83	картометрический метод; 2,5
83	731736,54	254328,06	картометрический метод; 2,5
84	731856,62	254328,51	картометрический метод; 2,5
85	732269,35	254322,39	картометрический метод; 2,5
86	732598,19	254317,15	картометрический метод; 2,5
87	733119,15	254306,35	картометрический метод; 2,5
88	733458,06	254306,73	картометрический метод; 2,5
89	733672,75	254292,65	картометрический метод; 2,5
90	734214,55	254278,81	картометрический метод; 2,5
91	734315,17	254477,25	картометрический метод; 2,5
92	734492,12	254812,02	картометрический метод; 2,5
93	734542,89	254883,02	картометрический метод; 2,5
94	734632,27	254976,83	картометрический метод; 2,5
95	734825,41	255102,28	картометрический метод; 2,5
96	734997,22	255221,10	картометрический метод; 2,5
97	735066,74	255245,38	картометрический метод; 2,5
98	735120,45	255254,21	картометрический метод; 2,5
99	735231,18	255277,02	картометрический метод; 2,5
100	735336,68	255341,36	картометрический метод; 2,5
101	735382,06	255554,69	картометрический метод; 2,5
102	735307,89	255550,27	картометрический метод; 2,5
103	734458,51	255493,50	картометрический метод; 2,5
104	734418,27	255488,38	картометрический метод; 2,5



Обозначение характерных точек границ	Координаты, м		Метод определения координат и средняя квадратичная погрешность положения характерной точки (Mt), м
	X	Y	
105	734416,21	255488,15	картометрический метод; 2,5
106	734396,67	255487,32	картометрический метод; 2,5
107	734391,74	255487,59	картометрический метод; 2,5
108	734362,47	255491,96	картометрический метод; 2,5
109	734358,17	255493,02	картометрический метод; 2,5
110	734350,50	255497,14	картометрический метод; 2,5
111	734316,78	255523,47	картометрический метод; 2,5
112	734313,66	255526,48	картометрический метод; 2,5
113	734281,77	255559,99	картометрический метод; 2,5
114	733652,73	256220,80	картометрический метод; 2,5
115	733053,20	256855,05	картометрический метод; 2,5
116	733052,87	256855,41	картометрический метод; 2,5
117	732808,89	257123,96	картометрический метод; 2,5
118	732806,40	257117,43	картометрический метод; 2,5
119	732802,65	257111,80	картометрический метод; 2,5
120	732797,97	257107,65	картометрический метод; 2,5
121	732794,62	257102,29	картометрический метод; 2,5
122	732790,85	257092,09	картометрический метод; 2,5
123	732787,63	257085,39	картометрический метод; 2,5
124	732784,96	257079,36	картометрический метод; 2,5
125	732780,01	257067,17	картометрический метод; 2,5
126	732777,92	257063,48	картометрический метод; 2,5
127	732767,66	257066,77	картометрический метод; 2,5
128	732763,16	257068,85	картометрический метод; 2,5
129	732761,99	257052,03	картометрический метод; 2,5
130	732752,42	257035,84	картометрический метод; 2,5
131	732740,28	257033,27	картометрический метод; 2,5
1	732725,57	257046,14	картометрический метод; 2,5
Участок 2			
132	733110,37	256908,55	картометрический метод; 2,5
133	733774,57	256201,25	картометрический метод; 2,5
134	733916,38	256057,74	картометрический метод; 2,5
135	734071,12	255888,17	картометрический метод; 2,5
136	734354,74	255589,71	картометрический метод; 2,5
137	734381,23	255567,03	картометрический метод; 2,5
138	734403,91	255561,52	картометрический метод; 2,5



Обозначение характерных точек границ	Координаты, м		Метод определения координат и средняя квадратичная погрешность положения характерной точки (Mt), м
	X	Y	
139	734504,81	255569,15	картометрический метод; 2,5
140	734875,15	255601,49	картометрический метод; 2,5
141	735424,92	255633,91	картометрический метод; 2,5
142	735756,69	255733,69	картометрический метод; 2,5
143	735160,06	256224,32	картометрический метод; 2,5
144	735103,20	256215,53	картометрический метод; 2,5
145	735075,51	256265,20	картометрический метод; 2,5
146	735064,74	256302,18	картометрический метод; 2,5
147	735049,32	256314,91	картометрический метод; 2,5
148	734945,45	256203,19	картометрический метод; 2,5
149	734826,42	256172,87	картометрический метод; 2,5
150	734558,05	256366,73	картометрический метод; 2,5
151	734547,44	256361,19	картометрический метод; 2,5
152	734509,61	256373,48	картометрический метод; 2,5
153	734460,43	256409,89	картометрический метод; 2,5
154	734418,35	256469,00	картометрический метод; 2,5
155	734383,83	256526,21	картометрический метод; 2,5
156	734378,26	256560,02	картометрический метод; 2,5
157	734300,40	256559,07	картометрический метод; 2,5
158	734300,61	256556,29	картометрический метод; 2,5
159	734297,77	256473,09	картометрический метод; 2,5
160	734307,23	256384,23	картометрический метод; 2,5
161	734298,72	256375,72	картометрический метод; 2,5
162	734275,07	256364,37	картометрический метод; 2,5
163	734215,49	256345,46	картометрический метод; 2,5
164	734145,51	256348,30	картометрический метод; 2,5
165	734113,36	256360,59	картометрический метод; 2,5
166	734026,35	256393,68	картометрический метод; 2,5
167	733990,41	256397,46	картометрический метод; 2,5
168	733937,12	256389,66	картометрический метод; 2,5
169	733927,32	256392,66	картометрический метод; 2,5
170	733908,14	256424,88	картометрический метод; 2,5
171	733883,20	256465,48	картометрический метод; 2,5
172	733879,21	256475,00	картометрический метод; 2,5
173	733854,58	256590,99	картометрический метод; 2,5
174	733841,94	256651,77	картометрический метод; 2,5



Обозначение характерных точек границ	Координаты, м		Метод определения координат и средняя квадратичная погрешность положения характерной точки (Mt), м
	X	Y	
175	733851,39	256721,73	картометрический метод; 2,5
176	733891,11	256749,15	картометрический метод; 2,5
177	733936,51	256770,90	картометрический метод; 2,5
178	733974,34	256738,75	картометрический метод; 2,5
179	734016,89	256775,62	картометрический метод; 2,5
180	734079,31	256809,66	картометрический метод; 2,5
181	734122,81	256825,73	картометрический метод; 2,5
182	734163,48	256819,11	картометрический метод; 2,5
183	734203,20	256795,48	Картометрический метод; 2,5
184	734254,27	256760,50	картометрический метод; 2,5
185	734269,40	256712,28	картометрический метод; 2,5
186	734276,97	256630,98	картометрический метод; 2,5
187	734298,72	256580,87	картометрический метод; 2,5
188	734299,73	256567,77	картометрический метод; 2,5
189	734376,87	256568,44	картометрический метод; 2,5
190	734376,74	256569,24	картометрический метод; 2,5
191	734380,05	256607,07	картометрический метод; 2,5
192	734385,25	256651,99	картометрический метод; 2,5
193	734398,96	256680,84	картометрический метод; 2,5
194	734430,64	256697,39	картометрический метод; 2,5
195	734462,33	256704,48	картометрический метод; 2,5
196	734594,25	256787,70	картометрический метод; 2,5
197	734612,69	256756,49	картометрический метод; 2,5
198	734628,77	256761,70	картометрический метод; 2,5
199	734650,05	256737,11	картометрический метод; 2,5
200	734635,86	256721,98	картометрический метод; 2,5
201	734647,70	256688,54	картометрический метод; 2,5
202	734703,67	256503,51	картометрический метод; 2,5
203	734711,99	256414,15	картометрический метод; 2,5
204	734702,06	256414,15	картометрический метод; 2,5
205	734651,94	256410,84	картометрический метод; 2,5
206	734651,00	256390,50	картометрический метод; 2,5
207	734644,38	256345,11	картометрический метод; 2,5
208	734615,06	256344,64	картометрический метод; 2,5
209	734610,80	256357,88	картометрический метод; 2,5
210	734605,13	256404,69	картометрический метод; 2,5



Обозначение характерных точек границ	Координаты, м		Метод определения координат и средняя квадратичная погрешность положения характерной точки (Mt), м
	X	Y	
211	734593,78	256406,11	картометрический метод; 2,5
212	734585,74	256419,82	картометрический метод; 2,5
213	734569,19	256409,89	картометрический метод; 2,5
214	734568,25	256372,06	картометрический метод; 2,5
215	734564,81	256370,26	картометрический метод; 2,5
216	734828,61	256179,61	картометрический метод; 2,5
217	734942,39	256212,32	картометрический метод; 2,5
218	735043,47	256323,27	картометрический метод; 2,5
219	734988,09	256495,65	картометрический метод; 2,5
220	734777,50	256811,55	картометрический метод; 2,5
221	735000,05	257041,74	картометрический метод; 2,5
222	734776,54	257437,16	картометрический метод; 2,5
223	734481,40	257997,84	картометрический метод; 2,5
224	733651,38	257672,13	картометрический метод; 2,5
225	733866,28	257143,94	картометрический метод; 2,5
132	733110,37	256908,55	картометрический метод; 2,5
Участок 2 вырез 1			
226	734847,32	256343,66	картометрический метод; 2,5
227	734846,14	256334,67	картометрический метод; 2,5
228	734822,23	256336,74	картометрический метод; 2,5
229	734823,43	256344,23	картометрический метод; 2,5
230	734809,57	256348,45	картометрический метод; 2,5
231	734811,84	256361,09	картометрический метод; 2,5
232	734775,75	256370,72	картометрический метод; 2,5
233	734791,19	256418,50	картометрический метод; 2,5
234	734777,95	256425,64	картометрический метод; 2,5
235	734805,46	256449,53	картометрический метод; 2,5
236	734808,07	256451,13	картометрический метод; 2,5
237	734851,02	256441,02	картометрический метод; 2,5
238	734864,88	256436,86	картометрический метод; 2,5
239	734869,16	256421,78	картометрический метод; 2,5
240	734867,97	256419,35	картометрический метод; 2,5
241	734867,82	256416,35	картометрический метод; 2,5
242	734873,59	256414,76	картометрический метод; 2,5
243	734869,05	256387,30	картометрический метод; 2,5
244	734863,22	256386,05	картометрический метод; 2,5



Обозначение характерных точек границ	Координаты, м		Метод определения координат и средняя квадратичная погрешность положения характерной точки (Mt), м
	X	Y	
245	734857,80	256365,79	картометрический метод; 2,5
246	734849,87	256345,45	картометрический метод; 2,5
226	734847,32	256343,66	картометрический метод; 2,5
Участок 3			
247	733320,19	257942,08	картометрический метод; 2,5
248	733247,14	257930,96	картометрический метод; 2,5
249	733221,44	257934,70	картометрический метод; 2,5
250	733210,27	257932,27	картометрический метод; 2,5
251	733204,08	257927,53	картометрический метод; 2,5
252	733166,87	257913,66	картометрический метод; 2,5
253	732979,66	257877,36	картометрический метод; 2,5
254	732670,13	257802,62	картометрический метод; 2,5
255	732361,68	257736,19	картометрический метод; 2,5
256	732412,55	257670,57	картометрический метод; 2,5
257	732486,26	257590,58	картометрический метод; 2,5
258	732507,29	257562,53	картометрический метод; 2,5
259	732589,63	257473,01	картометрический метод; 2,5
260	732642,30	257434,36	картометрический метод; 2,5
261	732682,21	257396,43	картометрический метод; 2,5
262	732732,72	257326,68	картометрический метод; 2,5
263	732751,75	257343,45	картометрический метод; 2,5
264	732778,01	257355,64	картометрический метод; 2,5
265	732826,71	257362,12	картометрический метод; 2,5
266	732857,35	257363,46	картометрический метод; 2,5
267	732881,97	257384,71	картометрический метод; 2,5
268	732912,07	257409,45	картометрический метод; 2,5
269	732985,36	257501,89	картометрический метод; 2,5
270	733152,86	257637,08	картометрический метод; 2,5
271	733188,11	257658,10	картометрический метод; 2,5
272	733220,60	257660,32	картометрический метод; 2,5
273	733257,52	257662,48	картометрический метод; 2,5
274	733278,27	257666,67	картометрический метод; 2,5
275	733284,05	257687,29	картометрический метод; 2,5
276	733287,38	257733,13	картометрический метод; 2,5
277	733298,57	257758,18	картометрический метод; 2,5
278	733311,38	257772,39	картометрический метод; 2,5



Обозначение характерных точек границ	Координаты, м		Метод определения координат и средняя квадратичная погрешность положения характерной точки (Mt), м
	X	Y	
279	733309,91	257792,22	картометрический метод; 2,5
280	733298,43	257806,79	картометрический метод; 2,5
281	733291,51	257822,86	картометрический метод; 2,5
282	733293,66	257848,91	картометрический метод; 2,5
283	733309,67	257895,50	картометрический метод; 2,5
247	733320,19	257942,08	картометрический метод; 2,5
Участок 4			
284	732196,15	258040,28	картометрический метод; 2,5
285	732200,40	258041,42	картометрический метод; 2,5
286	732446,31	258095,02	картометрический метод; 2,5
287	732560,83	258119,56	картометрический метод; 2,5
288	732815,49	258173,00	картометрический метод; 2,5
289	732893,64	258188,86	картометрический метод; 2,5
290	732946,99	258199,94	картометрический метод; 2,5
291	732998,72	258213,33	картометрический метод; 2,5
292	733083,87	258235,63	картометрический метод; 2,5
293	733207,76	258261,14	картометрический метод; 2,5
294	733510,89	258337,34	картометрический метод; 2,5
295	733521,71	258367,89	картометрический метод; 2,5
296	733533,13	258470,36	картометрический метод; 2,5
297	733548,80	258563,56	картометрический метод; 2,5
298	733568,29	258628,70	картометрический метод; 2,5
299	733524,55	258678,56	картометрический метод; 2,5
300	733569,28	258798,26	картометрический метод; 2,5
301	733560,84	258809,16	картометрический метод; 2,5
302	733537,67	258783,51	картометрический метод; 2,5
303	733457,76	258706,23	картометрический метод; 2,5
304	733385,61	258784,44	картометрический метод; 2,5
305	733374,42	258783,04	картометрический метод; 2,5
306	733339,90	258793,15	картометрический метод; 2,5
307	733215,20	258846,63	картометрический метод; 2,5
308	733171,20	258885,35	картометрический метод; 2,5
309	733123,01	258943,34	картометрический метод; 2,5
310	733088,49	259014,24	картометрический метод; 2,5
311	733083,51	259036,79	картометрический метод; 2,5
312	733103,62	259063,29	картометрический метод; 2,5



Обозначение характерных точек границ	Координаты, м		Метод определения координат и средняя квадратичная погрешность положения характерной точки (Mt), м
	X	Y	
313	733077,32	259097,84	картометрический метод; 2,5
314	733063,58	259093,60	картометрический метод; 2,5
315	732914,13	258995,62	картометрический метод; 2,5
316	732745,97	258882,29	картометрический метод; 2,5
317	732709,75	258781,79	картометрический метод; 2,5
318	732578,05	258673,26	картометрический метод; 2,5
319	732416,55	258544,51	картометрический метод; 2,5
320	732183,69	258349,53	картометрический метод; 2,5
321	732092,79	258270,91	картометрический метод; 2,5
322	732122,89	258248,88	картометрический метод; 2,5
323	732129,01	258242,72	картометрический метод; 2,5
324	732132,26	258236,19	картометрический метод; 2,5
284	732196,15	258040,28	картометрический метод; 2,5
Участок 5			
325	732087,30	258212,79	картометрический метод; 2,5
326	732054,88	258235,60	картометрический метод; 2,5
327	732049,02	258230,54	картометрический метод; 2,5
328	731974,28	258159,84	картометрический метод; 2,5
329	732103,52	258017,29	картометрический метод; 2,5
330	732145,49	258026,65	картометрический метод; 2,5
331	732147,79	258027,27	картометрический метод; 2,5
325	732087,30	258212,79	картометрический метод; 2,5
Участок 6			
332	730103,54	260907,46	картометрический метод; 2,5
333	730057,87	260892,83	картометрический метод; 2,5
334	730043,27	260889,87	картометрический метод; 2,5
335	730027,88	260889,56	картометрический метод; 2,5
336	730000,09	260893,62	картометрический метод; 2,5
337	729986,65	260896,06	картометрический метод; 2,5
338	729939,64	260910,53	картометрический метод; 2,5
339	729926,85	260910,39	картометрический метод; 2,5
340	729906,77	260905,75	картометрический метод; 2,5
341	729898,46	260900,39	картометрический метод; 2,5
342	729879,00	260881,39	картометрический метод; 2,5
343	729865,31	260867,34	картометрический метод; 2,5
344	729851,06	260854,19	картометрический метод; 2,5



Обозначение характерных точек границ	Координаты, м		Метод определения координат и средняя квадратичная погрешность положения характерной точки (Mt), м
	X	Y	
345	729820,17	260833,36	картометрический метод; 2,5
346	729782,40	260813,85	картометрический метод; 2,5
347	729740,18	260792,66	картометрический метод; 2,5
348	729707,12	260778,57	картометрический метод; 2,5
349	729672,67	260769,27	картометрический метод; 2,5
350	729639,14	260762,09	картометрический метод; 2,5
351	729598,93	260757,00	картометрический метод; 2,5
352	729550,81	260747,71	картометрический метод; 2,5
353	729523,88	260741,75	картометрический метод; 2,5
354	729498,32	260737,66	картометрический метод; 2,5
355	729478,09	260736,03	картометрический метод; 2,5
356	729465,37	260736,25	картометрический метод; 2,5
357	729441,11	260738,98	картометрический метод; 2,5
358	729415,98	260743,46	картометрический метод; 2,5
359	729382,16	260742,37	картометрический метод; 2,5
360	729364,97	260735,86	картометрический метод; 2,5
361	729324,29	260711,90	картометрический метод; 2,5
362	729302,11	260697,21	картометрический метод; 2,5
363	729279,34	260681,40	картометрический метод; 2,5
364	729268,00	260676,66	картометрический метод; 2,5
365	729248,96	260673,56	картометрический метод; 2,5
366	729224,84	260673,65	картометрический метод; 2,5
367	729136,05	260687,60	картометрический метод; 2,5
368	729072,43	260687,60	картометрический метод; 2,5
369	729005,30	260685,15	картометрический метод; 2,5
370	728891,85	260692,57	картометрический метод; 2,5
371	728876,37	260693,45	картометрический метод; 2,5
372	728888,77	260679,34	картометрический метод; 2,5
373	728821,22	260619,89	картометрический метод; 2,5
374	728847,73	260599,70	картометрический метод; 2,5
375	728865,86	260325,25	картометрический метод; 2,5
376	728897,62	260246,78	картометрический метод; 2,5
377	728976,07	260052,92	картометрический метод; 2,5
378	729134,70	259823,97	картометрический метод; 2,5
379	729291,18	259719,49	картометрический метод; 2,5
380	729631,62	259453,78	картометрический метод; 2,5



Обозначение характерных точек границ	Координаты, м		Метод определения координат и средняя квадратичная погрешность положения характерной точки (Mt), м
	X	Y	
381	729694,19	259356,94	картометрический метод; 2,5
382	729697,42	259357,50	картометрический метод; 2,5
383	729705,91	259355,37	картометрический метод; 2,5
384	729709,34	259353,47	картометрический метод; 2,5
385	730078,37	259547,71	картометрический метод; 2,5
386	730109,27	259563,96	картометрический метод; 2,5
387	730177,47	260696,94	картометрический метод; 2,5
388	730179,92	260706,34	картометрический метод; 2,5
389	730211,75	260771,12	картометрический метод; 2,5
332	730103,54	260907,46	картометрический метод; 2,5
Участок 6 вырез 1			
390	729462,56	260518,86	картометрический метод; 2,5
391	729462,56	260522,86	картометрический метод; 2,5
392	729466,56	260522,86	картометрический метод; 2,5
393	729466,56	260518,86	картометрический метод; 2,5
390	729462,56	260518,86	картометрический метод; 2,5
Участок 7			
394	728850,92	260694,90	картометрический метод; 2,5
395	728827,54	260697,62	картометрический метод; 2,5
396	728813,37	260698,47	картометрический метод; 2,5
397	728811,44	260695,69	картометрический метод; 2,5
398	728804,09	260695,60	картометрический метод; 2,5
399	728802,36	260698,36	картометрический метод; 2,5
400	728745,62	260701,21	картометрический метод; 2,5
401	728728,65	260700,44	картометрический метод; 2,5
402	728744,77	260678,09	картометрический метод; 2,5
403	728804,17	260632,88	картометрический метод; 2,5
404	728873,21	260693,63	картометрический метод; 2,5
394	728850,92	260694,90	картометрический метод; 2,5
Участок 8			
405	725224,28	264981,76	картометрический метод; 2,5
406	725227,16	264980,75	картометрический метод; 2,5
407	725226,90	264971,69	картометрический метод; 2,5
408	725239,48	264923,21	картометрический метод; 2,5
409	725223,63	264860,90	картометрический метод; 2,5
410	725170,64	264676,07	картометрический метод; 2,5



Обозначение характерных точек границ	Координаты, м		Метод определения координат и средняя квадратичная погрешность положения характерной точки (Mt), м
	X	Y	
411	725015,43	264251,91	картометрический метод; 2,5
412	724998,66	264206,09	картометрический метод; 2,5
413	724950,48	264073,37	картометрический метод; 2,5
414	724905,43	263802,34	картометрический метод; 2,5
415	725069,14	263483,22	картометрический метод; 2,5
416	725277,87	263463,84	картометрический метод; 2,5
417	725463,46	263430,89	картометрический метод; 2,5
418	725524,95	263410,32	картометрический метод; 2,5
419	725714,04	263286,87	картометрический метод; 2,5
420	725767,00	263256,70	картометрический метод; 2,5
421	725804,12	263261,45	картометрический метод; 2,5
422	725798,40	263270,25	картометрический метод; 2,5
423	725801,75	263272,43	картометрический метод; 2,5
424	725808,53	263262,02	картометрический метод; 2,5
425	725935,37	263278,24	картометрический метод; 2,5
426	726060,56	263214,46	картометрический метод; 2,5
427	726246,54	263119,71	картометрический метод; 2,5
428	726246,55	263119,71	картометрический метод; 2,5
429	726256,00	263114,89	картометрический метод; 2,5
430	726461,81	262780,90	картометрический метод; 2,5
431	726491,61	262730,18	картометрический метод; 2,5
432	726839,99	262267,07	картометрический метод; 2,5
433	726864,01	262237,55	картометрический метод; 2,5
434	726996,32	262165,84	картометрический метод; 2,5
435	727307,70	262010,89	картометрический метод; 2,5
436	727366,99	262016,99	картометрический метод; 2,5
437	727663,23	262047,46	картометрический метод; 2,5
438	728151,55	261800,26	картометрический метод; 2,5
439	728270,70	261534,30	картометрический метод; 2,5
440	728263,08	261308,66	картометрический метод; 2,5
441	728317,54	261187,55	картометрический метод; 2,5
442	728360,20	261092,67	картометрический метод; 2,5
443	728408,82	261041,45	картометрический метод; 2,5
444	728584,55	260876,77	картометрический метод; 2,5
445	728600,74	260856,92	картометрический метод; 2,5
446	728705,10	260730,11	картометрический метод; 2,5



Обозначение характерных точек границ	Координаты, м		Метод определения координат и средняя квадратичная погрешность положения характерной точки (Mt), м
	X	Y	
447	728722,19	260730,42	картометрический метод; 2,5
448	728748,35	260722,89	картометрический метод; 2,5
449	728776,73	260720,07	картометрический метод; 2,5
450	728806,65	260718,27	картометрический метод; 2,5
451	728842,68	260714,75	картометрический метод; 2,5
452	728872,35	260713,80	картометрический метод; 2,5
453	728910,94	260712,31	картометрический метод; 2,5
454	728954,05	260708,22	картометрический метод; 2,5
455	728990,91	260704,72	картометрический метод; 2,5
456	729009,40	260705,09	картометрический метод; 2,5
457	729054,73	260705,87	картометрический метод; 2,5
458	729069,57	260707,65	картометрический метод; 2,5
459	729119,64	260707,41	картометрический метод; 2,5
460	729138,22	260705,50	картометрический метод; 2,5
461	729225,84	260693,67	картометрический метод; 2,5
462	729247,93	260693,24	картометрический метод; 2,5
463	729262,32	260694,82	картометрический метод; 2,5
464	729308,82	260722,86	картометрический метод; 2,5
465	729332,20	260736,96	картометрический метод; 2,5
466	729359,75	260754,62	картометрический метод; 2,5
467	729363,26	260756,90	картометрический метод; 2,5
468	729388,69	260763,80	картометрический метод; 2,5
469	729421,34	260763,04	картометрический метод; 2,5
470	729450,86	260756,44	картометрический метод; 2,5
471	729476,71	260753,10	картометрический метод; 2,5
472	729494,64	260754,67	картометрический метод; 2,5
473	729517,05	260758,77	картометрический метод; 2,5
474	729566,54	260771,22	картометрический метод; 2,5
475	729581,96	260773,53	картометрический метод; 2,5
476	729638,41	260780,95	картометрический метод; 2,5
477	729666,60	260786,42	картометрический метод; 2,5
478	729699,19	260794,77	картометрический метод; 2,5
479	729736,75	260812,58	картометрический метод; 2,5
480	729809,90	260848,78	картометрический метод; 2,5
481	729839,78	260870,33	картометрический метод; 2,5
482	729866,58	260893,58	картометрический метод; 2,5



Обозначение характерных точек границ	Координаты, м		Метод определения координат и средняя квадратичная погрешность положения характерной точки (Mt), м
	X	Y	
483	729888,76	260916,20	картометрический метод; 2,5
484	729902,04	260923,75	картометрический метод; 2,5
485	729923,71	260929,28	картометрический метод; 2,5
486	729937,65	260930,16	картометрический метод; 2,5
487	729950,47	260928,24	картометрический метод; 2,5
488	729991,22	260914,20	картометрический метод; 2,5
489	730011,02	260909,91	картометрический метод; 2,5
490	730027,79	260908,88	картометрический метод; 2,5
491	730055,30	260911,55	картометрический метод; 2,5
492	730125,35	260934,97	картометрический метод; 2,5
493	730243,86	261010,76	картометрический метод; 2,5
494	730133,85	261145,90	картометрический метод; 2,5
495	730097,67	261196,20	картометрический метод; 2,5
496	730049,40	261161,24	картометрический метод; 2,5
497	729996,43	261238,11	картометрический метод; 2,5
498	730043,42	261270,65	картометрический метод; 2,5
499	729926,02	261427,57	картометрический метод; 2,5
500	729763,96	261671,25	картометрический метод; 2,5
501	729501,89	262038,86	картометрический метод; 2,5
502	729437,23	262126,73	картометрический метод; 2,5
503	729336,31	262272,21	картометрический метод; 2,5
504	729069,97	262641,19	картометрический метод; 2,5
505	728986,64	262761,50	картометрический метод; 2,5
506	728834,52	262964,93	картометрический метод; 2,5
507	728802,71	263014,04	картометрический метод; 2,5
508	728811,17	263026,92	картометрический метод; 2,5
509	728830,84	263021,95	картометрический метод; 2,5
510	728839,67	263023,79	картометрический метод; 2,5
511	728841,88	263034,46	картометрический метод; 2,5
512	728826,07	263074,92	картометрический метод; 2,5
513	728789,27	263135,99	картометрический метод; 2,5
514	728788,54	263170,57	картометрический метод; 2,5
515	728803,99	263214,35	картометрический метод; 2,5
516	728834,52	263240,10	картометрический метод; 2,5
517	728844,82	263262,17	картометрический метод; 2,5
518	728846,29	263280,20	картометрический метод; 2,5



Обозначение характерных точек границ	Координаты, м		Метод определения координат и средняя квадратичная погрешность положения характерной точки (Mt), м
	X	Y	
519	728837,46	263303,01	картометрический метод; 2,5
520	728842,24	263336,49	картометрический метод; 2,5
521	728863,58	263373,27	картометрический метод; 2,5
522	728881,61	263381,37	картометрический метод; 2,5
523	728903,31	263373,64	картометрический метод; 2,5
524	728924,28	263367,39	картометрический метод; 2,5
525	728937,89	263380,26	картометрический метод; 2,5
526	728941,57	263401,60	картометрический метод; 2,5
527	728940,10	263441,70	картометрический метод; 2,5
528	728954,08	263466,35	картометрический метод; 2,5
529	728973,21	263493,20	картометрический метод; 2,5
530	728980,94	263538,08	картометрический метод; 2,5
531	729097,55	263619,75	картометрический метод; 2,5
532	729207,18	263720,55	картометрический метод; 2,5
533	729326,38	263795,59	картометрический метод; 2,5
534	729482,36	263914,05	картометрический метод; 2,5
535	729347,71	264132,94	картометрический метод; 2,5
536	729359,49	264186,28	картометрический метод; 2,5
537	729354,33	264225,28	картометрический метод; 2,5
538	729362,80	264261,70	картометрический метод; 2,5
539	729360,59	264291,50	картометрический метод; 2,5
540	729344,41	264311,73	картометрический метод; 2,5
541	729330,43	264319,45	картометрический метод; 2,5
542	729285,54	264321,29	картометрический метод; 2,5
543	729256,85	264313,57	картометрический метод; 2,5
544	729235,88	264295,91	картометрический метод; 2,5
545	729217,85	264319,45	картометрический метод; 2,5
546	729337,41	264362,49	картометрический метод; 2,5
547	729381,56	264388,25	картометрический метод; 2,5
548	729394,41	264522,30	картометрический метод; 2,5
549	729375,30	264539,44	картометрический метод; 2,5
550	729285,91	264556,00	картометрический метод; 2,5
551	729258,32	264554,89	картометрический метод; 2,5
552	729123,67	264466,97	картометрический метод; 2,5
553	729087,62	264522,89	картометрический метод; 2,5
554	728976,89	264625,89	картометрический метод; 2,5



Обозначение характерных точек границ	Координаты, м		Метод определения координат и средняя квадратичная погрешность положения характерной точки (Mt), м
	X	Y	
555	728861,74	264684,02	картометрический метод; 2,5
556	728703,93	264748,03	картометрический метод; 2,5
557	728631,45	264797,33	картометрический метод; 2,5
558	728393,07	265000,03	картометрический метод; 2,5
559	728304,41	265064,77	картометрический метод; 2,5
560	728172,34	265192,06	картометрический метод; 2,5
561	728078,53	265227,01	картометрический метод; 2,5
562	727862,95	265324,50	картометрический метод; 2,5
563	727776,87	265310,15	картометрический метод; 2,5
564	727804,10	265480,85	картометрический метод; 2,5
565	727681,96	265544,12	картометрический метод; 2,5
566	727612,67	265665,32	картометрический метод; 2,5
567	727609,50	265671,15	картометрический метод; 2,5
568	727590,49	265708,57	картометрический метод; 2,5
569	727615,74	265754,07	картометрический метод; 2,5
570	727635,19	265826,07	картометрический метод; 2,5
571	727627,23	265840,81	картометрический метод; 2,5
572	727640,45	265845,54	картометрический метод; 2,5
573	727644,58	265860,82	картометрический метод; 2,5
574	727634,13	265928,56	картометрический метод; 2,5
575	727590,36	265924,51	картометрический метод; 2,5
576	727503,54	265959,46	картометрический метод; 2,5
577	727516,41	265980,42	картометрический метод; 2,5
578	727495,81	265994,04	картометрический метод; 2,5
579	727527,82	266034,87	картометрический метод; 2,5
580	727555,41	266076,44	картометрический метод; 2,5
581	727591,46	266175,40	картометрический метод; 2,5
582	727588,15	266217,33	картометрический метод; 2,5
583	727602,50	266265,53	картометрический метод; 2,5
584	727679,75	266306,73	картометрический метод; 2,5
585	727712,49	266350,88	картометрический метод; 2,5
586	727800,42	266418,20	картометрический метод; 2,5
587	727770,62	266515,32	картометрический метод; 2,5
588	727856,31	266614,96	картометрический метод; 2,5
589	727841,69	266665,55	картометрический метод; 2,5
590	727748,24	266698,75	картометрический метод; 2,5



Обозначение характерных точек границ	Координаты, м		Метод определения координат и средняя квадратичная погрешность положения характерной точки (Mt), м
	X	Y	
591	727671,76	266783,39	картометрический метод; 2,5
592	727580,76	266755,38	картометрический метод; 2,5
593	727524,17	266955,06	картометрический метод; 2,5
594	727478,42	267020,27	картометрический метод; 2,5
595	727274,30	266895,52	картометрический метод; 2,5
596	727189,47	267000,97	картометрический метод; 2,5
597	727096,76	267054,02	картометрический метод; 2,5
598	727225,16	267207,96	картометрический метод; 2,5
599	727151,94	267256,37	картометрический метод; 2,5
600	727106,16	267211,72	картометрический метод; 2,5
601	727012,42	267205,46	картометрический метод; 2,5
602	727034,93	267437,58	картометрический метод; 2,5
603	727047,95	267537,68	картометрический метод; 2,5
604	726961,66	267561,19	картометрический метод; 2,5
605	726944,00	267543,17	картометрический метод; 2,5
606	726882,20	267618,95	картометрический метод; 2,5
607	726850,93	267600,56	картометрический метод; 2,5
608	726811,93	267652,79	картометрический метод; 2,5
609	726865,27	267713,12	картометрический метод; 2,5
610	726835,47	267758,37	картометрический метод; 2,5
611	726758,95	267765,36	картометрический метод; 2,5
612	726757,49	267809,51	картометрический метод; 2,5
613	726722,54	267845,20	картометрический метод; 2,5
614	726890,65	268066,29	картометрический метод; 2,5
615	726910,89	268141,71	картометрический метод; 2,5
616	726575,75	268168,93	картометрический метод; 2,5
617	726160,05	267871,31	картометрический метод; 2,5
618	726025,05	267702,09	картометрический метод; 2,5
619	725914,72	267606,22	картометрический метод; 2,5
620	725794,23	267447,96	картометрический метод; 2,5
621	725679,25	267358,47	картометрический метод; 2,5
622	725539,55	267275,51	картометрический метод; 2,5
623	725389,89	267149,20	картометрический метод; 2,5
624	725285,37	267109,90	картометрический метод; 2,5
625	725134,63	267071,33	картометрический метод; 2,5
626	725246,65	266906,12	картометрический метод; 2,5



Обозначение характерных точек границ	Координаты, м		Метод определения координат и средняя квадратичная погрешность положения характерной точки (Mt), м
	X	Y	
627	724464,86	266138,41	картометрический метод; 2,5
628	724669,43	265840,18	картометрический метод; 2,5
629	724750,01	265722,70	картометрический метод; 2,5
630	724849,41	265599,86	картометрический метод; 2,5
631	725076,76	265372,37	картометрический метод; 2,5
632	725128,13	265252,05	картометрический метод; 2,5
633	725194,41	265096,78	картометрический метод; 2,5
405	725224,28	264981,76	картометрический метод; 2,5
Участок 8 вырез 1			
634	726531,73	265039,06	картометрический метод; 2,5
635	726531,73	265043,06	картометрический метод; 2,5
636	726535,73	265043,06	картометрический метод; 2,5
637	726535,73	265039,06	картометрический метод; 2,5
634	726531,73	265039,06	картометрический метод; 2,5
Участок 8 вырез 2			
638	727159,77	265532,81	картометрический метод; 2,5
639	727159,77	265536,81	картометрический метод; 2,5
640	727163,77	265536,81	картометрический метод; 2,5
641	727163,77	265532,81	картометрический метод; 2,5
638	727159,77	265532,81	картометрический метод; 2,5
Участок 8 вырез 3			
642	726972,89	265383,40	картометрический метод; 2,5
643	726968,89	265383,40	картометрический метод; 2,5
644	726968,89	265387,40	картометрический метод; 2,5
645	726972,89	265387,40	картометрический метод; 2,5
642	726972,89	265383,40	картометрический метод; 2,5
Участок 8 вырез 4			
646	725720,89	264419,69	картометрический метод; 2,5
647	725720,89	264423,69	картометрический метод; 2,5
648	725724,89	264423,69	картометрический метод; 2,5
649	725724,89	264419,69	картометрический метод; 2,5
646	725720,89	264419,69	картометрический метод; 2,5
Участок 8 вырез 5			
650	725045,42	263911,96	картометрический метод; 2,5
651	725045,42	263907,96	картометрический метод; 2,5
652	725041,42	263907,96	картометрический метод; 2,5



Обозначение характерных точек границ	Координаты, м		Метод определения координат и средняя квадратичная погрешность положения характерной точки (Mt), м
	X	Y	
653	725041,42	263911,96	картометрический метод; 2,5
650	725045,42	263911,96	картометрический метод; 2,5
Участок 8 вырез 6			
654	727365,32	265698,10	картометрический метод; 2,5
655	727365,32	265702,10	картометрический метод; 2,5
656	727369,32	265702,10	картометрический метод; 2,5
657	727369,32	265698,10	картометрический метод; 2,5
654	727365,32	265698,10	картометрический метод; 2,5
Участок 8 вырез 7			
658	726292,49	264858,12	картометрический метод; 2,5
659	726292,49	264862,12	картометрический метод; 2,5
660	726296,49	264862,12	картометрический метод; 2,5
661	726296,49	264858,12	картометрический метод; 2,5
658	726292,49	264858,12	картометрический метод; 2,5
Участок 9			
662	632427,33	325453,46	картометрический метод; 2,5
663	632430,26	325468,81	картометрический метод; 2,5
664	632335,56	325493,04	картометрический метод; 2,5
665	632224,21	325491,91	картометрический метод; 2,5
666	632093,17	325468,60	картометрический метод; 2,5
667	631781,98	325484,44	картометрический метод; 2,5
668	631729,24	325537,35	картометрический метод; 2,5
669	631642,82	325625,51	картометрический метод; 2,5
670	631702,60	325688,96	картометрический метод; 2,5
671	631716,08	325709,35	картометрический метод; 2,5
672	631754,29	325720,80	картометрический метод; 2,5
673	631789,02	325730,24	картометрический метод; 2,5
674	631789,81	325731,44	картометрический метод; 2,5
675	631822,22	325741,15	картометрический метод; 2,5
676	631876,83	325749,77	картометрический метод; 2,5
677	631936,55	325808,18	картометрический метод; 2,5
678	631977,36	325863,35	картометрический метод; 2,5
679	632030,20	325917,22	картометрический метод; 2,5
680	632040,69	326128,77	картометрический метод; 2,5
681	632067,62	326176,58	картометрический метод; 2,5
682	632070,31	326215,28	картометрический метод; 2,5



Обозначение характерных точек границ	Координаты, м		Метод определения координат и средняя квадратичная погрешность положения характерной точки (Mt), м
	X	Y	
683	632058,29	326256,32	картометрический метод; 2,5
684	632008,08	326253,24	картометрический метод; 2,5
685	631956,38	326007,53	картометрический метод; 2,5
686	631953,55	325953,02	картометрический метод; 2,5
687	631943,01	325918,23	картометрический метод; 2,5
688	631916,19	325875,97	картометрический метод; 2,5
689	631913,86	325873,78	картометрический метод; 2,5
690	631862,07	325834,34	картометрический метод; 2,5
691	631852,08	325826,12	картометрический метод; 2,5
692	631831,33	325810,46	картометрический метод; 2,5
693	631793,12	325799,65	картометрический метод; 2,5
694	631765,67	325794,76	картометрический метод; 2,5
695	631753,96	325823,03	картометрический метод; 2,5
696	631734,86	325867,43	картометрический метод; 2,5
697	631714,25	325860,14	картометрический метод; 2,5
698	631690,51	325850,59	картометрический метод; 2,5
699	631708,88	325808,50	картометрический метод; 2,5
700	631715,40	325784,84	картометрический метод; 2,5
701	631712,89	325768,14	картометрический метод; 2,5
702	631684,54	325757,95	картометрический метод; 2,5
703	631646,09	325727,36	картометрический метод; 2,5
704	631627,83	325726,10	картометрический метод; 2,5
705	631626,64	325747,38	картометрический метод; 2,5
706	631643,96	325786,65	картометрический метод; 2,5
707	631637,54	325816,38	картометрический метод; 2,5
708	631644,27	325858,87	картометрический метод; 2,5
709	631637,47	325863,51	картометрический метод; 2,5
710	631620,43	325842,50	картометрический метод; 2,5
711	631588,50	325789,00	картометрический метод; 2,5
712	631586,65	325765,46	картометрический метод; 2,5
713	631602,99	325692,24	картометрический метод; 2,5
714	631571,23	325701,84	картометрический метод; 2,5
715	631538,75	325716,75	картометрический метод; 2,5
716	631534,00	325744,21	картометрический метод; 2,5
717	631498,85	325758,28	картометрический метод; 2,5
718	631476,86	325821,07	картометрический метод; 2,5



Обозначение характерных точек границ	Координаты, м		Метод определения координат и средняя квадратичная погрешность положения характерной точки (Mt), м
	X	Y	
719	631466,05	325884,73	картометрический метод; 2,5
720	631480,97	325914,54	картометрический метод; 2,5
721	631474,87	325942,51	картометрический метод; 2,5
722	631468,08	326011,76	картометрический метод; 2,5
723	631454,28	326100,48	картометрический метод; 2,5
724	631454,05	326120,40	картометрический метод; 2,5
725	631410,37	326143,48	картометрический метод; 2,5
726	631402,00	326151,85	картометрический метод; 2,5
727	631400,64	326163,85	картометрический метод; 2,5
728	631412,09	326227,16	картометрический метод; 2,5
729	631370,54	326227,67	картометрический метод; 2,5
730	631197,63	326432,04	картометрический метод; 2,5
731	631122,27	326460,55	картометрический метод; 2,5
732	631121,59	326498,57	картометрический метод; 2,5
733	631081,98	326536,37	картометрический метод; 2,5
734	630961,13	326546,10	картометрический метод; 2,5
735	630959,02	326538,03	картометрический метод; 2,5
736	630955,72	326524,81	картометрический метод; 2,5
737	630972,60	326465,80	картометрический метод; 2,5
738	630985,56	326448,42	картометрический метод; 2,5
739	630985,96	326446,83	картометрический метод; 2,5
740	631038,28	326372,54	картометрический метод; 2,5
741	631071,23	326333,58	картометрический метод; 2,5
742	631126,31	326281,44	картометрический метод; 2,5
743	631213,00	326182,92	картометрический метод; 2,5
744	631239,82	326152,36	картометрический метод; 2,5
745	631255,69	326022,11	картометрический метод; 2,5
746	631166,63	325821,92	картометрический метод; 2,5
747	631160,88	325797,59	картометрический метод; 2,5
748	631176,10	325787,44	картометрический метод; 2,5
749	631377,05	325750,98	картометрический метод; 2,5
750	631375,55	325645,46	картометрический метод; 2,5
751	631365,84	325564,93	картометрический метод; 2,5
752	631315,41	325511,85	картометрический метод; 2,5
753	631251,14	325449,92	картометрический метод; 2,5
754	631232,79	325442,34	картометрический метод; 2,5



Обозначение характерных точек границ	Координаты, м		Метод определения координат и средняя квадратичная погрешность положения характерной точки (Mt), м
	X	Y	
755	631146,79	325388,97	картометрический метод; 2,5
756	631154,86	325376,95	картометрический метод; 2,5
757	631157,57	325371,06	картометрический метод; 2,5
758	631187,90	325356,12	картометрический метод; 2,5
759	631246,29	325312,22	картометрический метод; 2,5
760	631263,35	325304,84	картометрический метод; 2,5
761	631289,72	325285,81	картометрический метод; 2,5
762	631371,48	325262,84	картометрический метод; 2,5
763	631501,35	325250,16	картометрический метод; 2,5
764	631523,39	325240,24	картометрический метод; 2,5
765	631547,72	325228,16	картометрический метод; 2,5
766	631573,32	325208,05	картометрический метод; 2,5
767	631688,74	325156,28	картометрический метод; 2,5
768	631878,39	325088,16	картометрический метод; 2,5
769	631950,59	325108,98	картометрический метод; 2,5
770	631951,32	325128,05	картометрический метод; 2,5
771	631961,50	325138,46	картометрический метод; 2,5
772	631976,96	325156,44	картометрический метод; 2,5
773	632004,09	325160,78	картометрический метод; 2,5
774	632049,09	325168,83	картометрический метод; 2,5
775	632087,61	325182,91	картометрический метод; 2,5
776	632091,84	325183,37	картометрический метод; 2,5
777	632138,97	325188,46	картометрический метод; 2,5
778	632188,88	325201,11	картометрический метод; 2,5
779	632194,68	325202,53	картометрический метод; 2,5
780	632251,77	325213,39	картометрический метод; 2,5
781	632274,14	325215,19	картометрический метод; 2,5
782	632314,23	325218,41	картометрический метод; 2,5
783	632356,48	325208,01	картометрический метод; 2,5
784	632395,12	325209,60	картометрический метод; 2,5
785	632516,32	325265,65	картометрический метод; 2,5
786	632506,79	325322,80	картометрический метод; 2,5
787	632488,22	325343,16	картометрический метод; 2,5
788	632468,14	325365,11	картометрический метод; 2,5
789	632453,04	325380,58	картометрический метод; 2,5
790	632437,03	325421,53	картометрический метод; 2,5



Обозначение характерных точек границ	Координаты, м		Метод определения координат и средняя квадратичная погрешность положения характерной точки (Mt), м
	X	Y	
662	632427,33	325453,46	картометрический метод; 2,5
Участок 10			
791	633121,17	323600,02	картометрический метод; 2,5
792	633116,67	323508,85	картометрический метод; 2,5
793	633086,20	323391,32	картометрический метод; 2,5
794	633042,04	323127,83	картометрический метод; 2,5
795	633052,53	323140,81	картометрический метод; 2,5
796	633091,01	323182,00	картометрический метод; 2,5
797	633126,77	323204,63	картометрический метод; 2,5
798	633152,23	323214,47	картометрический метод; 2,5
799	633182,34	323226,60	картометрический метод; 2,5
800	633246,69	323264,92	картометрический метод; 2,5
801	633256,57	323271,25	картометрический метод; 2,5
802	633265,95	323277,84	картометрический метод; 2,5
803	633276,70	323286,62	картометрический метод; 2,5
804	633290,38	323300,98	картометрический метод; 2,5
805	633301,67	323317,25	картометрический метод; 2,5
806	633309,95	323333,62	картометрический метод; 2,5
807	633331,92	323394,21	картометрический метод; 2,5
808	633350,52	323450,21	картометрический метод; 2,5
809	633353,96	323465,00	картометрический метод; 2,5
810	633356,11	323484,12	картометрический метод; 2,5
811	633355,22	323510,76	картометрический метод; 2,5
812	633353,01	323530,34	картометрический метод; 2,5
813	633346,72	323579,74	картометрический метод; 2,5
814	633343,41	323605,15	картометрический метод; 2,5
815	633339,90	323628,37	картометрический метод; 2,5
816	633335,32	323651,00	картометрический метод; 2,5
817	633326,98	323679,19	картометрический метод; 2,5
818	633311,75	323719,14	картометрический метод; 2,5
819	633290,10	323775,70	картометрический метод; 2,5
820	633206,89	323762,16	картометрический метод; 2,5
821	633157,31	323814,57	картометрический метод; 2,5
822	633147,13	323754,96	картометрический метод; 2,5
791	633121,17	323600,02	картометрический метод; 2,5



Обозначение характерных точек границ	Координаты, м		Метод определения координат и средняя квадратичная погрешность положения характерной точки (Mt), м
	X	Y	

Участок 11

823	633944,87	326848,95	картометрический метод; 2,5
824	633937,83	326839,63	картометрический метод; 2,5
825	633940,55	326823,56	картометрический метод; 2,5
826	633942,23	326817,21	картометрический метод; 2,5
827	633974,33	326757,81	картометрический метод; 2,5
828	634001,15	326728,03	картометрический метод; 2,5
829	634015,23	326708,59	картометрический метод; 2,5
830	634034,24	326664,24	картометрический метод; 2,5
831	634039,90	326641,60	картометрический метод; 2,5
832	634054,39	326613,09	картометрический метод; 2,5
833	634101,23	326545,87	картометрический метод; 2,5
834	634193,57	326426,15	картометрический метод; 2,5
835	634208,96	326394,92	картометрический метод; 2,5
836	634211,90	326372,74	картометрический метод; 2,5
837	634209,30	326304,40	картометрический метод; 2,5
838	634205,91	326282,22	картометрический метод; 2,5
839	634346,22	326242,61	картометрический метод; 2,5
840	634398,28	326224,05	картометрический метод; 2,5
841	634450,33	326209,34	картометрический метод; 2,5
842	634471,15	326200,29	картометрический метод; 2,5
843	634496,32	326176,22	картометрический метод; 2,5
844	634508,32	326149,63	картометрический метод; 2,5
845	634509,63	326098,22	картометрический метод; 2,5
846	634512,69	326061,96	картометрический метод; 2,5
847	634522,02	325991,37	картометрический метод; 2,5
848	634528,86	325968,77	картометрический метод; 2,5
849	634530,93	325966,51	картометрический метод; 2,5
850	634563,26	325931,42	картометрический метод; 2,5
851	634565,74	325926,29	картометрический метод; 2,5
852	634572,63	325922,73	картометрический метод; 2,5
853	634605,80	325836,19	картометрический метод; 2,5
854	634726,74	325687,36	картометрический метод; 2,5
855	634778,00	325568,55	картометрический метод; 2,5
856	634764,79	325541,04	картометрический метод; 2,5
857	634823,39	325444,23	картометрический метод; 2,5



Обозначение характерных точек границ	Координаты, м		Метод определения координат и средняя квадратичная погрешность положения характерной точки (Mt), м
	X	Y	
858	634854,94	325450,12	картометрический метод; 2,5
859	634864,67	325457,66	картометрический метод; 2,5
860	634956,43	325471,30	картометрический метод; 2,5
861	634958,13	325469,36	картометрический метод; 2,5
862	635085,90	325493,17	картометрический метод; 2,5
863	635084,86	325422,56	картометрический метод; 2,5
864	635050,38	325301,09	картометрический метод; 2,5
865	635056,75	325298,51	картометрический метод; 2,5
866	635087,47	325268,31	картометрический метод; 2,5
867	635135,65	325266,54	картометрический метод; 2,5
868	635336,17	325342,94	картометрический метод; 2,5
869	635379,04	325226,21	картометрический метод; 2,5
870	635451,98	325141,30	картометрический метод; 2,5
871	635499,09	325090,65	картометрический метод; 2,5
872	635493,20	325068,24	картометрический метод; 2,5
873	635476,00	325024,79	картометрический метод; 2,5
874	635409,92	324929,73	картометрический метод; 2,5
875	635389,77	324912,53	картометрический метод; 2,5
876	635353,79	324904,39	картометрический метод; 2,5
877	635316,68	324889,68	картометрический метод; 2,5
878	635292,01	324883,11	картометрический метод; 2,5
879	635233,16	324850,52	картометрический метод; 2,5
880	635252,63	324828,35	картометрический метод; 2,5
881	635281,60	324771,32	картометрический метод; 2,5
882	635323,91	324705,23	картометрический метод; 2,5
883	635334,78	324698,44	картометрический метод; 2,5
884	635351,07	324703,06	картометрический метод; 2,5
885	635361,62	324713,94	картометрический метод; 2,5
886	635393,63	324752,32	картометрический метод; 2,5
887	635421,14	324767,24	картометрический метод; 2,5
888	635471,93	324774,70	картометрический метод; 2,5
889	635500,44	324787,31	картометрический метод; 2,5
890	635527,39	324838,47	картометрический метод; 2,5
891	635535,16	324868,00	картометрический метод; 2,5
892	635547,19	324894,06	картометрический метод; 2,5
893	635572,12	324914,72	картометрический метод; 2,5



Обозначение характерных точек границ	Координаты, м		Метод определения координат и средняя квадратичная погрешность положения характерной точки (Mt), м
	X	Y	
894	635612,31	324988,87	картометрический метод; 2,5
895	635732,74	324864,70	картометрический метод; 2,5
896	635800,69	324766,46	картометрический метод; 2,5
897	635817,46	324754,86	картометрический метод; 2,5
898	635800,29	324730,89	картометрический метод; 2,5
899	635873,61	324662,90	картометрический метод; 2,5
900	635931,58	324647,29	картометрический метод; 2,5
901	635977,07	324602,03	картометрический метод; 2,5
902	636131,84	324633,43	картометрический метод; 2,5
903	636131,49	324634,00	картометрический метод; 2,5
904	636162,96	324639,74	картометрический метод; 2,5
905	636172,99	324647,01	картометрический метод; 2,5
906	636173,11	324646,95	картометрический метод; 2,5
907	636297,95	324735,69	картометрический метод; 2,5
908	636401,75	324739,96	картометрический метод; 2,5
909	636462,56	324712,99	картометрический метод; 2,5
910	636530,04	324665,29	картометрический метод; 2,5
911	636594,37	324626,24	картометрический метод; 2,5
912	636618,35	324619,05	картометрический метод; 2,5
913	636629,44	324639,33	картометрический метод; 2,5
914	636589,32	324682,01	картометрический метод; 2,5
915	636521,38	324741,54	картометрический метод; 2,5
916	636424,62	324805,26	картометрический метод; 2,5
917	636227,15	324792,36	картометрический метод; 2,5
918	636158,92	324745,38	картометрический метод; 2,5
919	636149,61	324718,09	картометрический метод; 2,5
920	636135,33	324691,70	картометрический метод; 2,5
921	636053,63	324680,77	картометрический метод; 2,5
922	635998,37	324734,50	картометрический метод; 2,5
923	635951,65	324754,87	картометрический метод; 2,5
924	635939,23	324766,07	картометрический метод; 2,5
925	635917,15	324787,37	картометрический метод; 2,5
926	635895,84	324827,83	картометрический метод; 2,5
927	635856,53	324902,47	картометрический метод; 2,5
928	635808,74	324975,47	картометрический метод; 2,5
929	635919,66	325050,77	картометрический метод; 2,5



Обозначение характерных точек границ	Координаты, м		Метод определения координат и средняя квадратичная погрешность положения характерной точки (Mt), м
	X	Y	
930	635933,58	325153,89	картометрический метод; 2,5
931	635922,09	325167,36	картометрический метод; 2,5
932	635903,21	325166,75	картометрический метод; 2,5
933	635868,69	325126,01	картометрический метод; 2,5
934	635796,83	325087,07	картометрический метод; 2,5
935	635766,77	325087,54	картометрический метод; 2,5
936	635726,26	325129,47	картометрический метод; 2,5
937	635682,28	325157,16	картометрический метод; 2,5
938	635648,09	325198,98	картометрический метод; 2,5
939	635592,09	325261,81	картометрический метод; 2,5
940	635523,85	325361,30	картометрический метод; 2,5
941	635491,77	325430,17	картометрический метод; 2,5
942	635492,45	325472,99	картометрический метод; 2,5
943	635536,48	325482,83	картометрический метод; 2,5
944	635692,13	325487,16	картометрический метод; 2,5
945	635753,24	325509,11	картометрический метод; 2,5
946	635777,91	325538,53	картометрический метод; 2,5
947	635791,56	325569,98	картометрический метод; 2,5
948	635840,83	325690,62	картометрический метод; 2,5
949	635888,54	325632,03	картометрический метод; 2,5
950	635907,52	325659,63	картометрический метод; 2,5
951	635908,49	325688,40	картометрический метод; 2,5
952	635932,13	325703,19	картометрический метод; 2,5
953	635966,58	325719,29	картометрический метод; 2,5
954	635979,74	325750,39	картометрический метод; 2,5
955	636022,91	325765,35	картометрический метод; 2,5
956	636038,44	325790,55	картометрический метод; 2,5
957	636045,83	325828,50	картометрический метод; 2,5
958	636060,43	325855,14	картометрический метод; 2,5
959	636104,42	325861,32	картометрический метод; 2,5
960	636153,03	325879,16	картометрический метод; 2,5
961	636177,03	325881,76	картометрический метод; 2,5
962	636251,75	325851,82	картометрический метод; 2,5
963	636267,49	325827,19	картометрический метод; 2,5
964	636286,04	325825,95	картометрический метод; 2,5
965	636297,42	325806,21	картометрический метод; 2,5



Обозначение характерных точек границ	Координаты, м		Метод определения координат и средняя квадратичная погрешность положения характерной точки (Mt), м
	X	Y	
966	636314,07	325809,89	картометрический метод; 2,5
967	636322,83	325839,06	картометрический метод; 2,5
968	636314,35	325861,15	картометрический метод; 2,5
969	636329,61	325867,80	картометрический метод; 2,5
970	636354,03	325866,43	картометрический метод; 2,5
971	636359,09	325875,16	картометрический метод; 2,5
972	636362,01	325880,02	картометрический метод; 2,5
973	636357,31	325889,82	картометрический метод; 2,5
974	636335,63	325910,17	картометрический метод; 2,5
975	636335,75	325918,47	картометрический метод; 2,5
976	636349,94	325922,19	картометрический метод; 2,5
977	636375,77	325919,36	картометрический метод; 2,5
978	636388,75	325905,52	картометрический метод; 2,5
979	636398,23	325886,78	картометрический метод; 2,5
980	636414,25	325880,68	картометрический метод; 2,5
981	636431,50	325888,28	картометрический метод; 2,5
982	636430,85	325913,66	картометрический метод; 2,5
983	636422,49	325938,70	картометрический метод; 2,5
984	636424,56	325949,42	картометрический метод; 2,5
985	636439,64	325944,77	картометрический метод; 2,5
986	636456,74	325946,50	картометрический метод; 2,5
987	636459,34	325956,20	картометрический метод; 2,5
988	636428,68	325992,32	картометрический метод; 2,5
989	636436,71	326009,27	картометрический метод; 2,5
990	636349,93	326114,55	картометрический метод; 2,5
991	636308,69	326165,06	картометрический метод; 2,5
992	636312,88	326182,52	картометрический метод; 2,5
993	636273,74	326161,21	картометрический метод; 2,5
994	636229,90	326130,01	картометрический метод; 2,5
995	636156,55	326089,73	картометрический метод; 2,5
996	636091,14	326051,15	картометрический метод; 2,5
997	636016,22	326071,74	картометрический метод; 2,5
998	636000,61	326100,48	картометрический метод; 2,5
999	635996,76	326118,14	картометрический метод; 2,5
1000	635990,88	326130,13	картометрический метод; 2,5
1001	635976,42	326148,31	картометрический метод; 2,5



Обозначение характерных точек границ	Координаты, м		Метод определения координат и средняя квадратичная погрешность положения характерной точки (Mt), м
	X	Y	
1002	635958,29	326167,25	картометрический метод; 2,5
1003	635942,67	326176,53	картометрический метод; 2,5
1004	635931,95	326182,99	картометрический метод; 2,5
1005	635887,44	326136,97	картометрический метод; 2,5
1006	635941,97	326049,32	картометрический метод; 2,5
1007	635943,17	326021,99	картометрический метод; 2,5
1008	635935,32	325998,59	картометрический метод; 2,5
1009	635909,14	325959,65	картометрический метод; 2,5
1010	635868,48	325919,73	картометрический метод; 2,5
1011	635770,22	325850,55	картометрический метод; 2,5
1012	635623,61	325684,42	картометрический метод; 2,5
1013	635475,75	325672,94	картометрический метод; 2,5
1014	635412,05	325643,31	картометрический метод; 2,5
1015	635364,35	325630,35	картометрический метод; 2,5
1016	635336,67	325634,07	картометрический метод; 2,5
1017	635313,85	325650,16	картометрический метод; 2,5
1018	635294,68	325671,90	картометрический метод; 2,5
1019	635277,82	325732,94	картометрический метод; 2,5
1020	635264,48	325750,89	картометрический метод; 2,5
1021	635210,78	325752,93	картометрический метод; 2,5
1022	635156,38	325762,89	картометрический метод; 2,5
1023	635132,27	325782,65	картометрический метод; 2,5
1024	635093,30	325798,09	картометрический метод; 2,5
1025	634983,71	325773,69	картометрический метод; 2,5
1026	634964,98	325794,03	картометрический метод; 2,5
1027	634846,50	325956,53	картометрический метод; 2,5
1028	634823,19	325985,28	картометрический метод; 2,5
1029	634771,68	326055,08	картометрический метод; 2,5
1030	634736,24	326099,71	картометрический метод; 2,5
1031	634740,40	326104,23	картометрический метод; 2,5
1032	634812,80	326203,14	картометрический метод; 2,5
1033	634845,59	326252,12	картометрический метод; 2,5
1034	634938,07	326342,68	картометрический метод; 2,5
1035	635007,57	326424,55	картометрический метод; 2,5
1036	634995,77	326444,37	картометрический метод; 2,5
1037	634915,33	326563,82	картометрический метод; 2,5



Обозначение характерных точек границ	Координаты, м		Метод определения координат и средняя квадратичная погрешность положения характерной точки (Mt), м
	X	Y	
1038	634831,27	326665,95	картометрический метод; 2,5
1039	634804,90	326641,95	картометрический метод; 2,5
1040	634698,62	326478,55	картометрический метод; 2,5
1041	634513,77	326553,23	картометрический метод; 2,5
1042	634451,67	326629,45	картометрический метод; 2,5
1043	634597,18	326738,50	картометрический метод; 2,5
1044	634706,97	326757,96	картометрический метод; 2,5
1045	634775,50	326776,37	картометрический метод; 2,5
1046	634849,86	326802,96	картометрический метод; 2,5
1047	634902,81	326833,62	картометрический метод; 2,5
1048	634947,74	326911,06	картометрический метод; 2,5
1049	634962,65	326934,83	картометрический метод; 2,5
1050	634876,49	326980,82	картометрический метод; 2,5
1051	634839,18	326974,76	картометрический метод; 2,5
1052	634727,23	326867,61	картометрический метод; 2,5
1053	634426,24	326783,23	картометрический метод; 2,5
1054	634418,23	326798,62	картометрический метод; 2,5
1055	634409,53	326800,00	картометрический метод; 2,5
1056	634320,04	326702,09	картометрический метод; 2,5
1057	634237,54	326714,02	картометрический метод; 2,5
1058	634153,70	326690,47	картометрический метод; 2,5
1059	633967,30	326832,21	картометрический метод; 2,5
823	633944,87	326848,95	картометрический метод; 2,5
Участок 12			
1060	633906,10	326486,77	картометрический метод; 2,5
1061	633936,36	326439,96	картометрический метод; 2,5
1062	633946,32	326419,13	картометрический метод; 2,5
1063	633906,71	326306,21	картометрический метод; 2,5
1064	633933,19	326296,02	картометрический метод; 2,5
1065	633802,15	326006,79	картометрический метод; 2,5
1066	633850,59	325995,02	картометрический метод; 2,5
1067	633955,37	325946,36	картометрический метод; 2,5
1068	634009,24	325970,58	картометрический метод; 2,5
1069	634042,73	326010,41	картометрический метод; 2,5
1070	634079,85	326088,04	картометрический метод; 2,5
1071	634114,02	326169,06	картометрический метод; 2,5



Обозначение характерных точек границ	Координаты, м		Метод определения координат и средняя квадратичная погрешность положения характерной точки (Mt), м
	X	Y	
1072	634145,93	326246,91	картометрический метод; 2,5
1073	634154,98	326283,80	картометрический метод; 2,5
1074	634162,45	326327,03	картометрический метод; 2,5
1075	634162,22	326370,02	картометрический метод; 2,5
1076	634153,85	326393,11	картометрический метод; 2,5
1077	634138,91	326419,36	картометрический метод; 2,5
1078	634098,86	326467,34	картометрический метод; 2,5
1079	633985,39	326593,35	картометрический метод; 2,5
1080	633957,63	326642,51	картометрический метод; 2,5
1060	633906,10	326486,77	картометрический метод; 2,5
Участок 13			
1081	641176,56	319658,21	картометрический метод; 2,5
1082	641064,77	319701,54	картометрический метод; 2,5
1083	640853,15	319500,90	картометрический метод; 2,5
1084	640864,21	319474,92	картометрический метод; 2,5
1085	640903,24	319441,36	картометрический метод; 2,5
1086	640977,20	319447,53	картометрический метод; 2,5
1087	641038,14	319490,67	картометрический метод; 2,5
1088	641072,41	319562,06	картометрический метод; 2,5
1089	641104,66	319591,53	картометрический метод; 2,5
1090	641104,49	319604,14	картометрический метод; 2,5
1091	641177,31	319615,47	картометрический метод; 2,5
1092	641228,66	319625,46	картометрический метод; 2,5
1093	641220,30	319630,27	картометрический метод; 2,5
1081	641176,56	319658,21	картометрический метод; 2,5
Участок 14			
1094	641318,67	318662,92	картометрический метод; 2,5
1095	641310,88	318647,32	картометрический метод; 2,5
1096	641151,78	318548,18	картометрический метод; 2,5
1097	640959,65	318410,27	картометрический метод; 2,5
1098	641133,42	318425,70	картометрический метод; 2,5
1099	641246,61	318502,26	картометрический метод; 2,5
1100	641417,45	318618,02	картометрический метод; 2,5
1101	641390,89	318643,32	картометрический метод; 2,5
1102	641358,40	318684,55	картометрический метод; 2,5
1103	641351,88	318695,13	картометрический метод; 2,5



Обозначение характерных точек границ	Координаты, м		Метод определения координат и средняя квадратичная погрешность положения характерной точки (Mt), м
	X	Y	
1094	641318,67	318662,92	картометрический метод; 2,5
Участок 15			
1104	638559,70	317544,38	картометрический метод; 2,5
1105	638538,91	317434,18	картометрический метод; 2,5
1106	638529,84	317375,27	картометрический метод; 2,5
1107	638575,05	317282,54	картометрический метод; 2,5
1108	638600,69	317213,32	картометрический метод; 2,5
1109	638656,23	317215,14	картометрический метод; 2,5
1110	638699,96	317180,43	картометрический метод; 2,5
1111	638759,35	317229,81	картометрический метод; 2,5
1112	638659,50	317351,43	картометрический метод; 2,5
1113	638639,58	317418,41	картометрический метод; 2,5
1104	638559,70	317544,38	картометрический метод; 2,5
Участок 16			
1114	638278,58	316648,37	картометрический метод; 2,5
1115	638248,13	316588,09	картометрический метод; 2,5
1116	638257,47	316582,38	картометрический метод; 2,5
1117	638299,88	316554,24	картометрический метод; 2,5
1118	638374,08	316487,97	картометрический метод; 2,5
1119	638415,40	316426,33	картометрический метод; 2,5
1120	638490,87	316491,97	картометрический метод; 2,5
1114	638278,58	316648,37	картометрический метод; 2,5
Участок 17			
1121	634729,42	324101,70	картометрический метод; 2,5
1122	634731,31	324099,31	картометрический метод; 2,5
1123	634779,36	324036,86	картометрический метод; 2,5
1124	634828,27	323976,72	картометрический метод; 2,5
1125	634853,09	323944,67	картометрический метод; 2,5
1126	634864,34	323948,03	картометрический метод; 2,5
1127	634935,38	323985,03	картометрический метод; 2,5
1128	634967,10	324014,07	картометрический метод; 2,5
1129	634982,13	324064,36	картометрический метод; 2,5
1130	634986,57	324099,58	картометрический метод; 2,5
1131	634983,36	324136,78	картометрический метод; 2,5
1132	634953,97	324143,92	картометрический метод; 2,5
1133	634914,22	324157,83	картометрический метод; 2,5



Обозначение характерных точек границ	Координаты, м		Метод определения координат и средняя квадратичная погрешность положения характерной точки (Mt), м
	X	Y	
1134	634887,66	324160,18	картометрический метод; 2,5
1135	634881,30	324181,27	картометрический метод; 2,5
1136	634895,13	324211,53	картометрический метод; 2,5
1137	634870,10	324190,93	картометрический метод; 2,5
1138	634855,70	324188,35	картометрический метод; 2,5
1139	634835,82	324190,52	картометрический метод; 2,5
1140	634810,09	324189,99	картометрический метод; 2,5
1141	634784,94	324161,78	картометрический метод; 2,5
1142	634745,26	324114,74	картометрический метод; 2,5
1121	634729,42	324101,70	картометрический метод; 2,5
Участок 18			
1143	633812,50	324946,27	картометрический метод; 2,5
1144	633880,83	324853,02	картометрический метод; 2,5
1145	633939,99	324785,39	картометрический метод; 2,5
1146	633970,93	324742,00	картометрический метод; 2,5
1147	633998,86	324698,71	картометрический метод; 2,5
1148	634020,24	324649,12	картометрический метод; 2,5
1149	634031,27	324614,53	картометрический метод; 2,5
1150	634040,95	324577,81	картометрический метод; 2,5
1151	634061,53	324520,28	картометрический метод; 2,5
1152	634067,83	324495,68	картометрический метод; 2,5
1153	634227,88	324576,11	картометрический метод; 2,5
1154	634398,60	324518,62	картометрический метод; 2,5
1155	634419,65	324492,04	картометрический метод; 2,5
1156	634450,78	324479,59	картометрический метод; 2,5
1157	634472,28	324630,09	картометрический метод; 2,5
1158	634452,63	324645,86	картометрический метод; 2,5
1159	634463,25	324712,46	картометрический метод; 2,5
1160	634457,30	324750,12	картометрический метод; 2,5
1161	634438,34	324810,78	картометрический метод; 2,5
1162	634423,52	324837,08	картометрический метод; 2,5
1163	634318,62	324958,14	картометрический метод; 2,5
1164	634268,71	325047,35	картометрический метод; 2,5
1165	634221,40	325198,95	картометрический метод; 2,5
1166	634229,68	325252,59	картометрический метод; 2,5
1167	634236,31	325527,48	картометрический метод; 2,5



Обозначение характерных точек границ	Координаты, м		Метод определения координат и средняя квадратичная погрешность положения характерной точки (Mt), м
	X	Y	
1168	634230,43	325551,95	картометрический метод; 2,5
1169	634221,62	325568,19	картометрический метод; 2,5
1170	634323,97	325969,83	картометрический метод; 2,5
1171	634448,57	325979,56	картометрический метод; 2,5
1172	634525,81	325946,92	картометрический метод; 2,5
1173	634510,36	325999,32	картометрический метод; 2,5
1174	634502,66	326062,46	картометрический метод; 2,5
1175	634501,55	326066,75	картометрический метод; 2,5
1176	634498,82	326145,75	картометрический метод; 2,5
1177	634490,90	326165,89	картометрический метод; 2,5
1178	634475,51	326184,90	картометрический метод; 2,5
1179	634464,64	326193,50	картометрический метод; 2,5
1180	634439,07	326203,68	картометрический метод; 2,5
1181	634386,11	326217,26	картометрический метод; 2,5
1182	634341,07	326234,01	картометрический метод; 2,5
1183	634204,38	326273,16	картометрический метод; 2,5
1184	634193,97	326232,65	картометрический метод; 2,5
1185	634180,16	326201,87	картометрический метод; 2,5
1186	634128,56	326084,19	картометрический метод; 2,5
1187	634055,46	325930,52	картометрический метод; 2,5
1188	634122,00	325905,85	картометрический метод; 2,5
1189	634111,57	325889,97	картометрический метод; 2,5
1190	634090,32	325862,85	картометрический метод; 2,5
1191	634045,50	325775,26	картометрический метод; 2,5
1192	633999,11	325706,46	картометрический метод; 2,5
1193	633971,95	325661,20	картометрический метод; 2,5
1194	633964,71	325631,32	картометрический метод; 2,5
1195	633948,87	325594,21	картометрический метод; 2,5
1196	633914,47	325478,10	картометрический метод; 2,5
1197	633919,44	325421,52	картометрический метод; 2,5
1198	633921,51	325398,23	картометрический метод; 2,5
1199	633922,92	325380,59	картометрический метод; 2,5
1200	633919,67	325369,70	картометрический метод; 2,5
1201	633921,71	325357,25	картометрический метод; 2,5
1202	633925,10	325349,98	картометрический метод; 2,5
1203	633925,86	325335,16	картометрический метод; 2,5



Обозначение характерных точек границ	Координаты, м		Метод определения координат и средняя квадратичная погрешность положения характерной точки (Mt), м
	X	Y	
1204	633923,74	325316,06	картометрический метод; 2,5
1205	633928,83	325295,31	картометрический метод; 2,5
1206	633935,74	325264,68	картометрический метод; 2,5
1207	633944,11	325240,92	картометрический метод; 2,5
1208	633944,34	325228,02	картометрический метод; 2,5
1209	633936,42	325211,95	картометрический метод; 2,5
1210	633902,02	325161,94	картометрический метод; 2,5
1211	633926,23	325137,95	картометрический метод; 2,5
1212	633930,08	325125,27	картометрический метод; 2,5
1213	633915,20	325092,80	картометрический метод; 2,5
1214	633897,94	325088,61	картометрический метод; 2,5
1215	633880,29	325087,93	картометрический метод; 2,5
1216	633872,60	325082,50	картометрический метод; 2,5
1217	633854,04	325064,63	картометрический метод; 2,5
1218	633835,92	325052,36	картометрический метод; 2,5
1219	633811,68	324947,25	картометрический метод; 2,5
1143	633812,50	324946,27	картометрический метод; 2,5
Участок 19			
1220	631525,66	324938,63	картометрический метод; 2,5
1221	631490,79	324865,40	картометрический метод; 2,5
1222	631445,20	324673,82	картометрический метод; 2,5
1223	631442,02	324599,43	картометрический метод; 2,5
1224	631568,68	324167,04	картометрический метод; 2,5
1225	631764,21	323864,92	картометрический метод; 2,5
1226	631827,23	323772,65	картометрический метод; 2,5
1227	631865,71	323638,56	картометрический метод; 2,5
1228	631908,20	323602,96	картометрический метод; 2,5
1229	631927,51	323536,39	картометрический метод; 2,5
1230	631915,63	323386,05	картометрический метод; 2,5
1231	632242,68	323387,71	картометрический метод; 2,5
1232	632408,94	323284,80	картометрический метод; 2,5
1233	632452,80	323233,27	картометрический метод; 2,5
1234	632544,77	323185,99	картометрический метод; 2,5
1235	632618,53	323094,35	картометрический метод; 2,5
1236	632661,07	323030,83	картометрический метод; 2,5
1237	632664,93	322988,61	картометрический метод; 2,5



Обозначение характерных точек границ	Координаты, м		Метод определения координат и средняя квадратичная погрешность положения характерной точки (Mt), м
	X	Y	
1238	632658,64	322957,73	картометрический метод; 2,5
1239	632631,11	322909,36	картометрический метод; 2,5
1240	632581,06	322855,92	картометрический метод; 2,5
1241	632517,11	322813,89	картометрический метод; 2,5
1242	632447,00	322795,08	картометрический метод; 2,5
1243	632119,38	322780,42	картометрический метод; 2,5
1244	631969,76	322763,47	картометрический метод; 2,5
1245	631811,77	322752,80	картометрический метод; 2,5
1246	631815,59	322682,17	картометрический метод; 2,5
1247	631813,83	322643,92	картометрический метод; 2,5
1248	631804,28	322636,06	картометрический метод; 2,5
1249	631793,73	322608,27	картометрический метод; 2,5
1250	631793,44	322589,22	картометрический метод; 2,5
1251	631786,72	322565,11	картометрический метод; 2,5
1252	631800,46	322545,84	картометрический метод; 2,5
1253	631798,88	322529,35	картометрический метод; 2,5
1254	631789,45	322495,19	картометрический метод; 2,5
1255	631775,12	322467,39	картометрический метод; 2,5
1256	631759,21	322467,63	картометрический метод; 2,5
1257	631739,10	322490,71	картометрический метод; 2,5
1258	631731,86	322491,61	картометрический метод; 2,5
1259	631699,04	322477,13	картометрический метод; 2,5
1260	631697,19	322447,97	картометрический метод; 2,5
1261	631694,96	322412,85	картометрический метод; 2,5
1262	631682,38	322313,69	картометрический метод; 2,5
1263	631678,22	322280,92	картометрический метод; 2,5
1264	631681,38	322235,65	картометрический метод; 2,5
1265	631678,22	322193,10	картометрический метод; 2,5
1266	631668,06	322134,46	картометрический метод; 2,5
1267	631672,90	322120,91	картометрический метод; 2,5
1268	631681,05	322118,64	картометрический метод; 2,5
1269	631691,23	322120,46	картометрический метод; 2,5
1270	631777,23	322143,77	картометрический метод; 2,5
1271	631806,20	322148,97	картометрический метод; 2,5
1272	631820,59	322153,60	картометрический метод; 2,5
1273	631832,50	322153,77	картометрический метод; 2,5



Обозначение характерных точек границ	Координаты, м		Метод определения координат и средняя квадратичная погрешность положения характерной точки (Mt), м
	X	Y	
1274	631830,83	322124,51	картометрический метод; 2,5
1275	631839,24	322103,28	картометрический метод; 2,5
1276	631871,74	322149,58	картометрический метод; 2,5
1277	631871,16	322172,81	картометрический метод; 2,5
1278	631889,93	322182,92	картометрический метод; 2,5
1279	631898,53	322232,93	картометрический метод; 2,5
1280	631895,45	322250,63	картометрический метод; 2,5
1281	631898,02	322291,33	картометрический метод; 2,5
1282	631895,96	322324,46	картометрический метод; 2,5
1283	631888,00	322379,22	картометрический метод; 2,5
1284	631892,81	322399,72	картометрический метод; 2,5
1285	631909,11	322399,52	картометрический метод; 2,5
1286	631910,83	322399,25	картометрический метод; 2,5
1287	631924,34	322387,96	картометрический метод; 2,5
1288	631942,67	322382,98	картометрический метод; 2,5
1289	631952,63	322392,04	картометрический метод; 2,5
1290	631956,48	322404,94	картометрический метод; 2,5
1291	631956,25	322418,51	картометрический метод; 2,5
1292	631953,49	322428,13	картометрический метод; 2,5
1293	631949,69	322441,37	картометрический метод; 2,5
1294	632001,01	322452,49	картометрический метод; 2,5
1295	632002,15	322467,13	картометрический метод; 2,5
1296	631995,61	322503,10	картометрический метод; 2,5
1297	631995,66	322522,48	картометрический метод; 2,5
1298	631995,72	322545,44	картометрический метод; 2,5
1299	632005,00	322559,90	картометрический метод; 2,5
1300	632067,60	322564,26	картометрический метод; 2,5
1301	632079,46	322576,18	картометрический метод; 2,5
1302	632093,49	322584,01	картометрический метод; 2,5
1303	632120,45	322588,31	картометрический метод; 2,5
1304	632146,13	322588,98	картометрический метод; 2,5
1305	632170,98	322589,64	картометрический метод; 2,5
1306	632207,72	322593,73	картометрический метод; 2,5
1307	632241,32	322603,57	картометрический метод; 2,5
1308	632268,53	322618,44	картометрический метод; 2,5
1309	632282,38	322618,95	картометрический метод; 2,5



Обозначение характерных точек границ	Координаты, м		Метод определения координат и средняя квадратичная погрешность положения характерной точки (Mt), м
	X	Y	
1310	632320,90	322630,32	картометрический метод; 2,5
1311	632349,52	322635,39	картометрический метод; 2,5
1312	632385,02	322619,96	картометрический метод; 2,5
1313	632422,39	322615,88	картометрический метод; 2,5
1314	632446,25	322626,75	картометрический метод; 2,5
1315	632452,67	322635,74	картометрический метод; 2,5
1316	632458,84	322644,39	картометрический метод; 2,5
1317	632477,77	322652,94	картометрический метод; 2,5
1318	632487,39	322646,20	картометрический метод; 2,5
1319	632505,25	322643,37	картометрический метод; 2,5
1320	632530,53	322650,03	картометрический метод; 2,5
1321	632601,37	322654,79	картометрический метод; 2,5
1322	632637,98	322685,55	картометрический метод; 2,5
1323	632650,93	322696,43	картометрический метод; 2,5
1324	632656,59	322711,37	картометрический метод; 2,5
1325	632661,70	322716,91	картометрический метод; 2,5
1326	632667,23	322722,91	картометрический метод; 2,5
1327	632691,44	322732,19	картометрический метод; 2,5
1328	632702,08	322745,31	картометрический метод; 2,5
1329	632729,69	322754,37	картометрический метод; 2,5
1330	632761,15	322781,07	картометрический метод; 2,5
1331	632781,97	322825,43	картометрический метод; 2,5
1332	632871,32	322886,64	картометрический метод; 2,5
1333	632887,33	322907,53	картометрический метод; 2,5
1334	632958,26	323025,26	картометрический метод; 2,5
1335	632981,74	323038,79	картометрический метод; 2,5
1336	632981,89	323051,29	картометрический метод; 2,5
1337	632996,86	323158,15	картометрический метод; 2,5
1338	633012,04	323205,02	картометрический метод; 2,5
1339	633041,44	323309,19	картометрический метод; 2,5
1340	633059,08	323414,43	картометрический метод; 2,5
1341	633032,04	323337,93	картометрический метод; 2,5
1342	633016,92	323310,56	картометрический метод; 2,5
1343	632964,16	323229,23	картометрический метод; 2,5
1344	632855,18	323086,64	картометрический метод; 2,5
1345	632771,97	323065,54	картометрический метод; 2,5



Обозначение характерных точек границ	Координаты, м		Метод определения координат и средняя квадратичная погрешность положения характерной точки (Mt), м
	X	Y	
1346	632746,73	323111,14	картометрический метод; 2,5
1347	632659,53	323285,16	картометрический метод; 2,5
1348	632580,74	323427,50	картометрический метод; 2,5
1349	632580,75	323427,51	картометрический метод; 2,5
1350	632544,15	323493,62	картометрический метод; 2,5
1351	632458,66	323577,61	картометрический метод; 2,5
1352	632373,51	323635,93	картометрический метод; 2,5
1353	632311,17	323668,26	картометрический метод; 2,5
1354	632263,27	323673,11	картометрический метод; 2,5
1355	632202,41	323693,03	картометрический метод; 2,5
1356	632173,42	323710,69	картометрический метод; 2,5
1357	632114,72	323746,44	картометрический метод; 2,5
1358	632042,12	323810,37	картометрический метод; 2,5
1359	631950,25	323911,81	картометрический метод; 2,5
1360	631888,81	323998,83	картометрический метод; 2,5
1361	631822,31	324093,16	картометрический метод; 2,5
1362	631772,32	324178,28	картометрический метод; 2,5
1363	631741,05	324219,40	картометрический метод; 2,5
1364	631708,97	324297,75	картометрический метод; 2,5
1365	631680,58	324386,62	картометрический метод; 2,5
1366	631657,96	324502,83	картометрический метод; 2,5
1367	631644,82	324613,78	картометрический метод; 2,5
1368	631641,66	324685,30	картометрический метод; 2,5
1369	631647,45	324742,09	картометрический метод; 2,5
1370	631671,64	324786,26	картометрический метод; 2,5
1371	631756,82	324878,29	картометрический метод; 2,5
1372	631830,44	324932,97	картометрический метод; 2,5
1373	631932,82	325002,73	картометрический метод; 2,5
1374	631869,67	325038,27	картометрический метод; 2,5
1375	631704,70	324921,74	картометрический метод; 2,5
1376	631648,50	324953,73	картометрический метод; 2,5
1377	631581,77	324993,23	картометрический метод; 2,5
1378	631557,32	324996,12	картометрический метод; 2,5
1220	631525,66	324938,63	картометрический метод; 2,5
Участок 19 вырез 1			
1379	632322,47	323438,39	картометрический метод; 2,5



Обозначение характерных точек границ	Координаты, м		Метод определения координат и средняя квадратичная погрешность положения характерной точки (Mt), м
	X	Y	
1380	632253,42	323467,21	картометрический метод; 2,5
1381	632199,25	323512,37	картометрический метод; 2,5
1382	632142,53	323570,08	картометрический метод; 2,5
1383	632155,50	323602,98	картометрический метод; 2,5
1384	632297,73	323551,24	картометрический метод; 2,5
1385	632381,60	323501,01	картометрический метод; 2,5
1386	632470,11	323416,30	картометрический метод; 2,5
1387	632470,14	323416,31	картометрический метод; 2,5
1388	632557,67	323241,68	картометрический метод; 2,5
1389	632544,90	323217,08	картометрический метод; 2,5
1390	632414,89	323351,69	картометрический метод; 2,5
1391	632414,90	323351,71	картометрический метод; 2,5
1379	632322,47	323438,39	картометрический метод; 2,5
Участок 20			
1392	631867,66	325070,87	картометрический метод; 2,5
1393	631816,05	325090,88	картометрический метод; 2,5
1394	631662,82	325144,97	картометрический метод; 2,5
1395	631602,18	325168,37	картометрический метод; 2,5
1396	631622,01	325113,60	картометрический метод; 2,5
1397	631578,01	325033,68	картометрический метод; 2,5
1398	631664,02	324990,87	картометрический метод; 2,5
1399	631717,71	324962,08	картометрический метод; 2,5
1400	631756,55	324992,75	картометрический метод; 2,5
1401	631807,76	325028,61	картометрический метод; 2,5
1392	631867,66	325070,87	картометрический метод; 2,5
Участок 21			
1402	625938,66	327256,42	картометрический метод; 2,5
1403	625851,92	327193,07	картометрический метод; 2,5
1404	625756,04	327123,80	картометрический метод; 2,5
1405	625806,83	327099,55	картометрический метод; 2,5
1406	625926,09	327081,84	картометрический метод; 2,5
1407	625973,33	327059,41	картометрический метод; 2,5
1408	626139,82	327031,07	картометрический метод; 2,5
1409	626216,58	327006,27	картометрический метод; 2,5
1410	626301,60	326995,64	картометрический метод; 2,5
1411	626430,31	326966,12	картометрический метод; 2,5



Обозначение характерных точек границ	Координаты, м		Метод определения координат и средняя квадратичная погрешность положения характерной точки (Mt), м
	X	Y	
1412	626608,61	326933,06	картометрический метод; 2,5
1413	626803,74	326839,77	картометрический метод; 2,5
1414	626877,10	326801,69	картометрический метод; 2,5
1415	627045,52	326669,67	картометрический метод; 2,5
1416	627162,85	326558,42	картометрический метод; 2,5
1417	627247,14	326441,86	картометрический метод; 2,5
1418	627303,15	326336,38	картометрический метод; 2,5
1419	627364,48	326156,47	картометрический метод; 2,5
1420	627366,53	326051,39	картометрический метод; 2,5
1421	627319,10	325934,05	картометрический метод; 2,5
1422	627271,49	325889,10	картометрический метод; 2,5
1423	627375,90	325797,74	картометрический метод; 2,5
1424	627414,80	325827,17	картометрический метод; 2,5
1425	627448,50	325984,99	картометрический метод; 2,5
1426	627448,47	325985,00	картометрический метод; 2,5
1427	627469,83	326135,78	картометрический метод; 2,5
1428	627419,03	326149,65	картометрический метод; 2,5
1429	627405,47	326261,23	картометрический метод; 2,5
1430	627361,27	326489,82	картометрический метод; 2,5
1431	627293,84	326546,97	картометрический метод; 2,5
1432	627300,84	326604,57	картометрический метод; 2,5
1433	627232,79	326696,37	картометрический метод; 2,5
1434	627218,75	326725,54	картометрический метод; 2,5
1435	627173,39	326717,98	картометрический метод; 2,5
1436	627144,01	326731,28	картометрический метод; 2,5
1437	627131,26	326748,22	картометрический метод; 2,5
1438	627032,98	326846,51	картометрический метод; 2,5
1439	626956,29	326883,23	картометрический метод; 2,5
1440	626873,83	326938,30	картометрический метод; 2,5
1441	626858,94	326960,23	картометрический метод; 2,5
1442	626849,73	326983,27	картометрический метод; 2,5
1443	626840,45	326994,27	картометрический метод; 2,5
1444	626822,69	326997,70	картометрический метод; 2,5
1445	626806,01	326984,57	картометрический метод; 2,5
1446	626785,08	326984,91	картометрический метод; 2,5
1447	626765,58	326997,33	картометрический метод; 2,5



Обозначение характерных точек границ	Координаты, м		Метод определения координат и средняя квадратичная погрешность положения характерной точки (Mt), м
	X	Y	
1448	626739,08	327010,48	картометрический метод; 2,5
1449	626706,84	327019,90	картометрический метод; 2,5
1450	626676,50	327022,93	картометрический метод; 2,5
1451	626640,38	327033,69	картометрический метод; 2,5
1452	626624,79	327046,72	картометрический метод; 2,5
1453	626605,04	327043,83	картометрический метод; 2,5
1454	626595,56	327049,73	картометрический метод; 2,5
1455	626585,68	327065,16	картометрический метод; 2,5
1456	626568,07	327077,49	картометрический метод; 2,5
1457	626537,45	327084,95	картометрический метод; 2,5
1458	626491,37	327082,40	картометрический метод; 2,5
1459	626443,09	327088,49	картометрический метод; 2,5
1460	626416,39	327101,70	картометрический метод; 2,5
1461	626376,11	327144,89	картометрический метод; 2,5
1462	626350,97	327150,23	картометрический метод; 2,5
1463	626314,35	327134,67	картометрический метод; 2,5
1464	626273,37	327130,34	картометрический метод; 2,5
1465	626212,30	327141,59	картометрический метод; 2,5
1466	626157,19	327160,64	картометрический метод; 2,5
1467	626108,88	327189,89	картометрический метод; 2,5
1468	626055,96	327248,15	картометрический метод; 2,5
1469	626025,93	327258,12	картометрический метод; 2,5
1402	625938,66	327256,42	картометрический метод; 2,5
Участок 22			
1470	625734,46	327134,13	картометрический метод; 2,5
1471	625839,58	327210,06	картометрический метод; 2,5
1472	625902,07	327255,71	картометрический метод; 2,5
1473	625761,70	327253,00	картометрический метод; 2,5
1474	625722,03	327258,14	картометрический метод; 2,5
1475	625675,28	327279,11	картометрический метод; 2,5
1476	625506,64	327313,51	картометрический метод; 2,5
1477	625464,36	327318,28	картометрический метод; 2,5
1478	625295,66	327310,69	картометрический метод; 2,5
1479	625224,56	327310,95	картометрический метод; 2,5
1480	625144,28	327332,00	картометрический метод; 2,5
1481	625107,64	327352,59	картометрический метод; 2,5



Обозначение характерных точек границ	Координаты, м		Метод определения координат и средняя квадратичная погрешность положения характерной точки (Mt), м
	X	Y	
1482	625085,83	327377,11	картометрический метод; 2,5
1483	625071,05	327410,81	картометрический метод; 2,5
1484	625063,26	327446,50	картометрический метод; 2,5
1485	625059,23	327484,76	картометрический метод; 2,5
1486	625089,79	327559,16	картометрический метод; 2,5
1487	625128,76	327558,72	картометрический метод; 2,5
1488	625162,55	327573,89	картометрический метод; 2,5
1489	625201,92	327620,17	картометрический метод; 2,5
1490	625224,13	327694,23	картометрический метод; 2,5
1491	625199,45	327814,76	картометрический метод; 2,5
1492	625465,18	328294,01	картометрический метод; 2,5
1493	625517,38	328365,19	картометрический метод; 2,5
1494	625836,14	328993,97	картометрический метод; 2,5
1495	625837,90	329016,86	картометрический метод; 2,5
1496	625873,80	329108,85	картометрический метод; 2,5
1497	625911,13	329159,96	картометрический метод; 2,5
1498	625949,00	329199,78	картометрический метод; 2,5
1499	626063,27	329273,36	картометрический метод; 2,5
1500	626096,16	329272,82	картометрический метод; 2,5
1501	626140,31	329238,09	картометрический метод; 2,5
1502	626153,51	329299,76	картометрический метод; 2,5
1503	626160,33	329331,04	картометрический метод; 2,5
1504	626169,89	329364,47	картометрический метод; 2,5
1505	626200,59	329363,54	картометрический метод; 2,5
1506	626195,42	329436,61	картометрический метод; 2,5
1507	626115,15	329441,93	картометрический метод; 2,5
1508	626036,93	329335,58	картометрический метод; 2,5
1509	625840,66	329219,73	картометрический метод; 2,5
1510	625812,46	329226,49	картометрический метод; 2,5
1511	625781,98	329203,20	картометрический метод; 2,5
1512	625755,80	329154,28	картометрический метод; 2,5
1513	625733,49	329120,78	картометрический метод; 2,5
1514	625704,81	329054,89	картометрический метод; 2,5
1515	625660,29	328958,94	картометрический метод; 2,5
1516	625613,19	328851,79	картометрический метод; 2,5
1517	625472,10	328621,15	картометрический метод; 2,5



Обозначение характерных точек границ	Координаты, м		Метод определения координат и средняя квадратичная погрешность положения характерной точки (Mt), м
	X	Y	
1518	625418,23	328546,47	картометрический метод; 2,5
1519	625344,80	328559,03	картометрический метод; 2,5
1520	625304,52	328548,27	картометрический метод; 2,5
1521	625272,81	328511,43	картометрический метод; 2,5
1522	625255,70	328485,93	картометрический метод; 2,5
1523	625257,15	328479,03	картометрический метод; 2,5
1524	625271,92	328480,93	картометрический метод; 2,5
1525	625349,61	328477,28	картометрический метод; 2,5
1526	625440,21	328510,66	картометрический метод; 2,5
1527	625411,19	328450,71	картометрический метод; 2,5
1528	625370,70	328450,51	картометрический метод; 2,5
1529	625341,44	328428,63	картометрический метод; 2,5
1530	625334,67	328415,64	картометрический метод; 2,5
1531	625385,77	328407,28	картометрический метод; 2,5
1532	625364,35	328356,32	картометрический метод; 2,5
1533	625347,77	328356,57	картометрический метод; 2,5
1534	625324,41	328343,69	картометрический метод; 2,5
1535	625359,97	328341,51	картометрический метод; 2,5
1536	625321,60	328266,00	картометрический метод; 2,5
1537	625271,23	328270,07	картометрический метод; 2,5
1538	625243,83	328260,56	картометрический метод; 2,5
1539	625313,93	328251,24	картометрический метод; 2,5
1540	625278,47	328201,31	картометрический метод; 2,5
1541	625198,19	328197,57	картометрический метод; 2,5
1542	625180,98	328184,22	картометрический метод; 2,5
1543	625262,51	328184,21	картометрический метод; 2,5
1544	625079,70	327852,87	картометрический метод; 2,5
1545	625042,79	327817,05	картометрический метод; 2,5
1546	625030,04	327790,79	картометрический метод; 2,5
1547	625035,26	327753,50	картометрический метод; 2,5
1548	625017,13	327648,76	картометрический метод; 2,5
1549	624991,29	327635,09	картометрический метод; 2,5
1550	624986,48	327591,32	картометрический метод; 2,5
1551	624965,58	327575,94	картометрический метод; 2,5
1552	624925,85	327573,19	картометрический метод; 2,5
1553	624826,24	327547,42	картометрический метод; 2,5



Обозначение характерных точек границ	Координаты, м		Метод определения координат и средняя квадратичная погрешность положения характерной точки (Mt), м
	X	Y	
1554	624780,09	327504,30	картометрический метод; 2,5
1555	624784,03	327489,34	картометрический метод; 2,5
1556	624796,03	327494,57	картометрический метод; 2,5
1557	624835,37	327511,61	картометрический метод; 2,5
1558	624887,63	327522,14	картометрический метод; 2,5
1559	624917,22	327526,13	картометрический метод; 2,5
1560	624954,73	327370,51	картометрический метод; 2,5
1561	624984,96	327290,36	картометрический метод; 2,5
1562	625053,18	327214,88	картометрический метод; 2,5
1563	625139,21	327173,51	картометрический метод; 2,5
1564	625233,03	327173,20	картометрический метод; 2,5
1565	625334,83	327166,34	картометрический метод; 2,5
1566	625406,67	327174,14	картометрический метод; 2,5
1567	625453,74	327180,49	картометрический метод; 2,5
1568	625470,34	327183,36	картометрический метод; 2,5
1569	625546,37	327172,45	картометрический метод; 2,5
1570	625588,10	327162,51	картометрический метод; 2,5
1571	625609,63	327205,83	картометрический метод; 2,5
1572	625702,92	327149,15	картометрический метод; 2,5
1470	625734,46	327134,13	картометрический метод; 2,5
Участок 23			
1573	626119,09	329462,73	картометрический метод; 2,5
1574	626209,84	329456,70	картометрический метод; 2,5
1575	626213,41	329548,32	картометрический метод; 2,5
1576	626200,30	329612,19	картометрический метод; 2,5
1577	626185,42	329684,83	картометрический метод; 2,5
1578	626180,56	329755,50	картометрический метод; 2,5
1579	626191,83	329770,32	картометрический метод; 2,5
1580	626170,83	329794,71	картометрический метод; 2,5
1581	626152,79	329927,41	картометрический метод; 2,5
1582	626172,79	329952,95	картометрический метод; 2,5
1583	626139,28	329971,03	картометрический метод; 2,5
1584	626133,25	330025,30	картометрический метод; 2,5
1585	626141,34	330077,18	картометрический метод; 2,5
1586	626132,67	330137,66	картометрический метод; 2,5
1587	626118,85	330181,69	картометрический метод; 2,5



Обозначение характерных точек границ	Координаты, м		Метод определения координат и средняя квадратичная погрешность положения характерной точки (Mt), м
	X	Y	
1588	626124,11	330188,84	картометрический метод; 2,5
1589	626112,81	330202,03	картометрический метод; 2,5
1590	626092,04	330275,44	картометрический метод; 2,5
1591	626060,53	330365,84	картометрический метод; 2,5
1592	626008,48	330382,34	картометрический метод; 2,5
1593	625944,69	330448,23	картометрический метод; 2,5
1594	625901,98	330520,79	картометрический метод; 2,5
1595	625897,57	330571,21	картометрический метод; 2,5
1596	625925,34	330584,54	картометрический метод; 2,5
1597	625956,41	330476,36	картометрический метод; 2,5
1598	625975,64	330458,90	картометрический метод; 2,5
1599	625986,57	330496,27	картометрический метод; 2,5
1600	625983,05	330561,23	картометрический метод; 2,5
1601	625966,87	330634,27	картометрический метод; 2,5
1602	625950,12	330686,40	картометрический метод; 2,5
1603	625935,24	330742,76	картометрический метод; 2,5
1604	625916,51	330790,40	картометрический метод; 2,5
1605	625893,35	330836,64	картометрический метод; 2,5
1606	625884,98	330883,57	картометрический метод; 2,5
1607	625865,58	330941,03	картометрический метод; 2,5
1608	625855,10	330967,57	картометрический метод; 2,5
1609	625818,65	331000,87	картометрический метод; 2,5
1610	625819,42	331028,44	картометрический метод; 2,5
1611	625815,98	331051,26	картометрический метод; 2,5
1612	625753,95	331216,12	картометрический метод; 2,5
1613	625727,59	331235,20	картометрический метод; 2,5
1614	625717,77	331255,42	картометрический метод; 2,5
1615	625639,56	331333,82	картометрический метод; 2,5
1616	625585,09	331370,30	картометрический метод; 2,5
1617	625558,99	331415,55	картометрический метод; 2,5
1618	625474,13	331497,14	картометрический метод; 2,5
1619	625415,41	331540,80	картометрический метод; 2,5
1620	625353,28	331581,04	картометрический метод; 2,5
1621	625296,04	331623,52	картометрический метод; 2,5
1622	625216,94	331683,74	картометрический метод; 2,5
1623	625083,95	331878,92	картометрический метод; 2,5



Обозначение характерных точек границ	Координаты, м		Метод определения координат и средняя квадратичная погрешность положения характерной точки (Mt), м
	X	Y	
1624	625072,57	332004,29	картометрический метод; 2,5
1625	625119,75	332091,37	картометрический метод; 2,5
1626	625150,99	332155,27	картометрический метод; 2,5
1627	625195,16	332214,80	картометрический метод; 2,5
1628	625248,92	332260,50	картометрический метод; 2,5
1629	625297,90	332288,82	картометрический метод; 2,5
1630	625427,20	332399,25	картометрический метод; 2,5
1631	625455,02	332407,51	картометрический метод; 2,5
1632	625558,57	332452,70	картометрический метод; 2,5
1633	625636,97	332496,99	картометрический метод; 2,5
1634	625702,04	332508,85	картометрический метод; 2,5
1635	625828,56	332624,81	картометрический метод; 2,5
1636	625919,29	332717,41	картометрический метод; 2,5
1637	625929,31	332711,06	картометрический метод; 2,5
1638	625913,44	332695,53	картометрический метод; 2,5
1639	625922,37	332686,59	картометрический метод; 2,5
1640	625940,36	332701,81	картометрический метод; 2,5
1641	625956,17	332688,05	картометрический метод; 2,5
1642	626024,51	332740,77	картометрический метод; 2,5
1643	626038,75	332741,59	картометрический метод; 2,5
1644	626077,11	332774,37	картометрический метод; 2,5
1645	626056,15	332793,50	картометрический метод; 2,5
1646	626089,05	332880,86	картометрический метод; 2,5
1647	626151,77	332962,59	картометрический метод; 2,5
1648	626152,19	332965,66	картометрический метод; 2,5
1649	626143,30	332987,68	картометрический метод; 2,5
1650	626132,81	333012,17	картометрический метод; 2,5
1651	626105,78	333034,13	картометрический метод; 2,5
1652	626020,80	332904,91	картометрический метод; 2,5
1653	625967,42	332814,31	картометрический метод; 2,5
1654	625847,33	332698,44	картометрический метод; 2,5
1655	625725,13	332579,05	картометрический метод; 2,5
1656	625653,50	332537,61	картометрический метод; 2,5
1657	625591,00	332503,90	картометрический метод; 2,5
1658	625445,62	332446,31	картометрический метод; 2,5
1659	625397,16	332423,84	картометрический метод; 2,5



Обозначение характерных точек границ	Координаты, м		Метод определения координат и средняя квадратичная погрешность положения характерной точки (Mt), м
	X	Y	
1660	625346,47	332373,77	картометрический метод; 2,5
1661	625325,76	332331,00	картометрический метод; 2,5
1662	625299,55	332301,54	картометрический метод; 2,5
1663	625265,30	332283,76	картометрический метод; 2,5
1664	625232,35	332267,24	картометрический метод; 2,5
1665	625206,47	332252,47	картометрический метод; 2,5
1666	625191,00	332245,79	картометрический метод; 2,5
1667	625158,79	332234,35	картометрический метод; 2,5
1668	625154,46	332269,59	картометрический метод; 2,5
1669	625128,82	332272,80	картометрический метод; 2,5
1670	625001,86	332106,50	картометрический метод; 2,5
1671	624993,47	332059,63	картометрический метод; 2,5
1672	624973,86	331925,34	картометрический метод; 2,5
1673	624989,52	331862,73	картометрический метод; 2,5
1674	625037,44	331781,62	картометрический метод; 2,5
1675	625069,60	331693,14	картометрический метод; 2,5
1676	625133,62	331616,93	картометрический метод; 2,5
1677	625246,03	331538,37	картометрический метод; 2,5
1678	625357,80	331462,08	картометрический метод; 2,5
1679	625447,04	331377,93	картометрический метод; 2,5
1680	625477,91	331408,03	картометрический метод; 2,5
1681	625532,46	331348,41	картометрический метод; 2,5
1682	625701,74	331173,50	картометрический метод; 2,5
1683	625776,86	330991,29	картометрический метод; 2,5
1684	625809,16	330956,98	картометрический метод; 2,5
1685	625804,79	330905,43	картометрический метод; 2,5
1686	625824,35	330827,07	картометрический метод; 2,5
1687	625896,33	330719,65	картометрический метод; 2,5
1688	625884,96	330674,23	картометрический метод; 2,5
1689	625838,41	330625,73	картометрический метод; 2,5
1690	625889,58	330439,57	картометрический метод; 2,5
1691	625943,01	330394,58	картометрический метод; 2,5
1692	626003,19	330296,72	картометрический метод; 2,5
1693	626000,94	330058,83	картометрический метод; 2,5
1694	626004,31	330009,34	картометрический метод; 2,5
1695	626053,81	329903,04	картометрический метод; 2,5



Обозначение характерных точек границ	Координаты, м		Метод определения координат и средняя квадратичная погрешность положения характерной точки (Mt), м
	X	Y	
1696	626114,09	329613,92	картометрический метод; 2,5
1573	626119,09	329462,73	картометрический метод; 2,5
Участок 24			
1697	634242,51	322464,15	картометрический метод; 2,5
1698	634248,60	322465,82	картометрический метод; 2,5
1699	634254,69	322462,51	картометрический метод; 2,5
1700	634257,10	322458,87	картометрический метод; 2,5
1701	634267,30	322454,49	картометрический метод; 2,5
1702	634263,44	322443,76	картометрический метод; 2,5
1703	634255,26	322435,11	картометрический метод; 2,5
1704	634217,81	322421,27	картометрический метод; 2,5
1705	634207,84	322422,87	картометрический метод; 2,5
1706	634184,83	322433,41	картометрический метод; 2,5
1707	634148,21	322436,42	картометрический метод; 2,5
1708	634093,72	322415,78	картометрический метод; 2,5
1709	634069,90	322450,88	картометрический метод; 2,5
1710	634068,96	322479,25	картометрический метод; 2,5
1711	634016,56	322549,01	картометрический метод; 2,5
1712	634016,59	322549,03	картометрический метод; 2,5
1713	633965,47	322606,34	картометрический метод; 2,5
1714	633900,91	322541,32	картометрический метод; 2,5
1715	633993,98	322431,04	картометрический метод; 2,5
1716	634034,14	322363,66	картометрический метод; 2,5
1717	634059,95	322288,60	картометрический метод; 2,5
1718	634087,46	322223,09	картометрический метод; 2,5
1719	634136,94	322138,13	картометрический метод; 2,5
1720	634186,47	322064,33	картометрический метод; 2,5
1721	634223,76	322012,90	картометрический метод; 2,5
1722	634246,70	321961,77	картометрический метод; 2,5
1723	634280,79	321904,05	картометрический метод; 2,5
1724	634352,06	321794,97	картометрический метод; 2,5
1725	634409,14	321697,20	картометрический метод; 2,5
1726	634458,48	321602,77	картометрический метод; 2,5
1727	634482,72	321526,15	картометрический метод; 2,5
1728	634488,45	321484,76	картометрический метод; 2,5
1729	634498,96	321451,25	картометрический метод; 2,5



Обозначение характерных точек границ	Координаты, м		Метод определения координат и средняя квадратичная погрешность положения характерной точки (Mt), м
	X	Y	
1730	634529,07	321342,74	картометрический метод; 2,5
1731	634546,75	321253,26	картометрический метод; 2,5
1732	634546,75	321149,79	картометрический метод; 2,5
1733	634534,84	321041,72	картометрический метод; 2,5
1734	634511,68	320954,08	картометрический метод; 2,5
1735	634472,10	320864,75	картометрический метод; 2,5
1736	634390,64	320748,26	картометрический метод; 2,5
1737	634307,60	320669,68	картометрический метод; 2,5
1738	634127,58	320576,86	картометрический метод; 2,5
1739	634096,01	320567,06	картометрический метод; 2,5
1740	634018,25	320506,99	картометрический метод; 2,5
1741	633886,85	320443,88	картометрический метод; 2,5
1742	633872,54	320437,57	картометрический метод; 2,5
1743	633834,31	320415,90	картометрический метод; 2,5
1744	633781,11	320389,00	картометрический метод; 2,5
1745	633564,93	320287,04	картометрический метод; 2,5
1746	633476,69	320231,01	картометрический метод; 2,5
1747	633462,01	320221,46	картометрический метод; 2,5
1748	633419,29	320184,76	картометрический метод; 2,5
1749	633399,93	320159,18	картометрический метод; 2,5
1750	633388,03	320136,53	картометрический метод; 2,5
1751	633332,26	320069,95	картометрический метод; 2,5
1752	633319,79	320046,07	картометрический метод; 2,5
1753	633301,44	320003,97	картометрический метод; 2,5
1754	633271,46	319966,94	картометрический метод; 2,5
1755	633285,48	319856,85	картометрический метод; 2,5
1756	633271,73	319816,93	картометрический метод; 2,5
1757	633259,88	319782,80	картометрический метод; 2,5
1758	633251,40	319764,60	картометрический метод; 2,5
1759	633249,46	319667,29	картометрический метод; 2,5
1760	633230,79	319619,25	картометрический метод; 2,5
1761	633194,77	319584,21	картометрический метод; 2,5
1762	633194,29	319531,74	картометрический метод; 2,5
1763	633213,10	319513,15	картометрический метод; 2,5
1764	633256,62	319476,79	картометрический метод; 2,5
1765	633285,34	319447,10	картометрический метод; 2,5



Обозначение характерных точек границ	Координаты, м		Метод определения координат и средняя квадратичная погрешность положения характерной точки (Mt), м
	X	Y	
1766	633324,63	319453,87	картометрический метод; 2,5
1767	633317,80	319472,64	картометрический метод; 2,5
1768	633319,19	319484,80	картометрический метод; 2,5
1769	633326,19	319491,59	картометрический метод; 2,5
1770	633327,35	319513,80	картометрический метод; 2,5
1771	633336,13	319504,07	картометрический метод; 2,5
1772	633338,24	319482,49	картометрический метод; 2,5
1773	633337,79	319465,45	картометрический метод; 2,5
1774	633340,18	319439,29	картометрический метод; 2,5
1775	633348,22	319429,53	картометрический метод; 2,5
1776	633356,99	319410,99	картометрический метод; 2,5
1777	633368,19	319393,80	картометрический метод; 2,5
1778	633374,37	319361,16	картометрический метод; 2,5
1779	633416,50	319321,34	картометрический метод; 2,5
1780	633422,05	319288,70	картометрический метод; 2,5
1781	633437,27	319268,20	картометрический метод; 2,5
1782	633448,84	319264,54	картометрический метод; 2,5
1783	633470,80	319263,86	картометрический метод; 2,5
1784	633516,51	319272,23	картометрический метод; 2,5
1785	633535,75	319264,31	картометрический метод; 2,5
1786	633559,09	319249,85	картометрический метод; 2,5
1787	633585,62	319214,36	картометрический метод; 2,5
1788	633620,77	319191,79	картометрический метод; 2,5
1789	633611,72	319175,54	картометрический метод; 2,5
1790	633582,20	319138,19	картометрический метод; 2,5
1791	633540,08	319096,60	картометрический метод; 2,5
1792	633533,56	319076,92	картометрический метод; 2,5
1793	633531,30	319049,85	картометрический метод; 2,5
1794	633536,43	318968,03	картометрический метод; 2,5
1795	633537,70	318960,01	картометрический метод; 2,5
1796	633543,29	318955,66	картометрический метод; 2,5
1797	633552,64	318958,48	картометрический метод; 2,5
1798	633562,22	318967,62	картометрический метод; 2,5
1799	633570,62	318969,88	картометрический метод; 2,5
1800	633585,13	318968,07	картометрический метод; 2,5
1801	633594,54	318956,91	картометрический метод; 2,5



Обозначение характерных точек границ	Координаты, м		Метод определения координат и средняя квадратичная погрешность положения характерной точки (Mt), м
	X	Y	
1802	633605,24	318939,72	картометрический метод; 2,5
1803	633636,70	318906,66	картометрический метод; 2,5
1804	633662,11	318875,19	картометрический метод; 2,5
1805	633687,31	318837,38	картометрический метод; 2,5
1806	633702,71	318791,92	картометрический метод; 2,5
1807	633703,39	318775,40	картометрический метод; 2,5
1808	633704,47	318763,72	картометрический метод; 2,5
1809	633700,89	318752,58	картометрический метод; 2,5
1810	633668,24	318739,92	картометрический метод; 2,5
1811	633656,63	318725,68	картометрический метод; 2,5
1812	633666,71	318677,39	картометрический метод; 2,5
1813	633591,81	318568,30	картометрический метод; 2,5
1814	633566,85	318568,46	картометрический метод; 2,5
1815	633583,67	318508,60	картометрический метод; 2,5
1816	633608,01	318538,32	картометрический метод; 2,5
1817	633636,79	318573,88	картометрический метод; 2,5
1818	633663,61	318589,20	картометрический метод; 2,5
1819	633683,99	318597,20	картометрический метод; 2,5
1820	633684,10	318597,26	картометрический метод; 2,5
1821	633719,58	318610,65	картометрический метод; 2,5
1822	633739,54	318613,24	картометрический метод; 2,5
1823	633760,00	318611,48	картометрический метод; 2,5
1824	633778,92	318604,06	картометрический метод; 2,5
1825	633798,33	318591,35	картометрический метод; 2,5
1826	633834,25	318561,05	картометрический метод; 2,5
1827	633856,05	318582,86	картометрический метод; 2,5
1828	633863,45	318621,40	картометрический метод; 2,5
1829	633859,64	318645,24	картометрический метод; 2,5
1830	633841,09	318658,31	картометрический метод; 2,5
1831	633848,03	318682,20	картометрический метод; 2,5
1832	633876,97	318708,65	картометрический метод; 2,5
1833	633923,29	318713,35	картометрический метод; 2,5
1834	633930,88	318723,20	картометрический метод; 2,5
1835	633960,62	318723,55	картометрический метод; 2,5
1836	634161,54	318772,33	картометрический метод; 2,5
1837	634735,36	318903,55	картометрический метод; 2,5



Обозначение характерных точек границ	Координаты, м		Метод определения координат и средняя квадратичная погрешность положения характерной точки (Mt), м
	X	Y	
1838	634798,93	318918,09	картометрический метод; 2,5
1839	634976,15	318942,80	картометрический метод; 2,5
1840	635007,85	318936,97	картометрический метод; 2,5
1841	635011,24	318951,86	картометрический метод; 2,5
1842	635167,97	318952,10	картометрический метод; 2,5
1843	635360,03	319013,78	картометрический метод; 2,5
1844	635403,43	318928,57	картометрический метод; 2,5
1845	635333,88	318832,23	картометрический метод; 2,5
1846	635188,46	318762,21	картометрический метод; 2,5
1847	635140,38	318726,39	картометрический метод; 2,5
1848	635094,46	318705,64	картометрический метод; 2,5
1849	635059,31	318710,51	картометрический метод; 2,5
1850	634956,46	318656,42	картометрический метод; 2,5
1851	634784,73	318614,84	картометрический метод; 2,5
1852	634716,76	318579,05	картометрический метод; 2,5
1853	634667,83	318508,76	картометрический метод; 2,5
1854	634756,40	318351,36	картометрический метод; 2,5
1855	634621,96	318277,58	картометрический метод; 2,5
1856	634555,88	318393,00	картометрический метод; 2,5
1857	634462,18	318378,06	картометрический метод; 2,5
1858	634368,41	318269,96	картометрический метод; 2,5
1859	634463,09	318190,44	картометрический метод; 2,5
1860	634519,22	318195,09	картометрический метод; 2,5
1861	635125,92	318245,32	картометрический метод; 2,5
1862	635488,76	318270,79	картометрический метод; 2,5
1863	635579,74	318276,44	картометрический метод; 2,5
1864	635996,12	318304,77	картометрический метод; 2,5
1865	636002,28	318305,19	картометрический метод; 2,5
1866	636009,43	318311,99	картометрический метод; 2,5
1867	636072,43	318374,80	картометрический метод; 2,5
1868	636118,87	318412,96	картометрический метод; 2,5
1869	636169,97	318456,03	картометрический метод; 2,5
1870	636211,26	318510,82	картометрический метод; 2,5
1871	636354,96	318665,44	картометрический метод; 2,5
1872	636334,26	318751,72	картометрический метод; 2,5
1873	636337,79	318823,23	картометрический метод; 2,5



Обозначение характерных точек границ	Координаты, м		Метод определения координат и средняя квадратичная погрешность положения характерной точки (Mt), м
	X	Y	
1874	636331,99	318851,01	картометрический метод; 2,5
1875	636307,60	318880,30	картометрический метод; 2,5
1876	636286,04	318934,37	картометрический метод; 2,5
1877	636259,64	319050,97	картометрический метод; 2,5
1878	636233,57	319105,51	картометрический метод; 2,5
1879	636204,80	319120,83	картометрический метод; 2,5
1880	636170,46	319119,25	картометрический метод; 2,5
1881	636128,93	319135,99	картометрический метод; 2,5
1882	636112,81	319162,68	картометрический метод; 2,5
1883	636050,77	319190,89	картометрический метод; 2,5
1884	636030,22	319227,84	картометрический метод; 2,5
1885	636783,53	319771,99	картометрический метод; 2,5
1886	636921,28	319591,15	картометрический метод; 2,5
1887	637029,22	319422,92	картометрический метод; 2,5
1888	637113,01	319266,20	картометрический метод; 2,5
1889	637107,92	319187,10	картометрический метод; 2,5
1890	637164,01	319092,61	картометрический метод; 2,5
1891	637180,20	319093,24	картометрический метод; 2,5
1892	637288,27	319150,07	картометрический метод; 2,5
1893	637329,46	319186,50	картометрический метод; 2,5
1894	637346,03	319207,53	картометрический метод; 2,5
1895	637346,56	319210,72	картометрический метод; 2,5
1896	637349,00	319223,77	картометрический метод; 2,5
1897	637332,00	319238,51	картометрический метод; 2,5
1898	637303,97	319249,26	картометрический метод; 2,5
1899	637257,14	319258,80	картометрический метод; 2,5
1900	637226,52	319268,57	картометрический метод; 2,5
1901	637197,24	319282,88	картометрический метод; 2,5
1902	637176,21	319298,89	картометрический метод; 2,5
1903	637156,28	319329,27	картометрический метод; 2,5
1904	637122,78	319405,77	картометрический метод; 2,5
1905	637075,49	319475,92	картометрический метод; 2,5
1906	637068,46	319483,85	картометрический метод; 2,5
1907	637065,52	319493,81	картометрический метод; 2,5
1908	637066,42	319505,12	картометрический метод; 2,5
1909	637069,82	319511,23	картометрический метод; 2,5



Обозначение характерных точек границ	Координаты, м		Метод определения координат и средняя квадратичная погрешность положения характерной точки (Mt), м
	X	Y	
1910	637102,55	319533,52	картометрический метод; 2,5
1911	637123,89	319551,00	картометрический метод; 2,5
1912	637086,51	319618,57	картометрический метод; 2,5
1913	637111,78	319619,93	картометрический метод; 2,5
1914	637138,59	319627,87	картометрический метод; 2,5
1915	637151,80	319646,35	картометрический метод; 2,5
1916	637152,32	319659,94	картометрический метод; 2,5
1917	637143,14	319670,56	картометрический метод; 2,5
1918	637134,03	319673,77	картометрический метод; 2,5
1919	637113,91	319671,49	картометрический метод; 2,5
1920	637069,34	319654,49	картометрический метод; 2,5
1921	637028,08	319649,25	картометрический метод; 2,5
1922	637010,99	319658,51	картометрический метод; 2,5
1923	636922,78	319815,40	картометрический метод; 2,5
1924	636866,18	319937,95	картометрический метод; 2,5
1925	636928,45	320000,24	картометрический метод; 2,5
1926	636991,22	320037,06	картометрический метод; 2,5
1927	637076,14	320081,41	картометрический метод; 2,5
1928	637134,33	320150,79	картометрический метод; 2,5
1929	637153,80	320200,87	картометрический метод; 2,5
1930	637182,11	320213,25	картометрический метод; 2,5
1931	637227,35	320223,36	картометрический метод; 2,5
1932	637256,93	320261,20	картометрический метод; 2,5
1933	637227,53	320271,97	картометрический метод; 2,5
1934	637170,28	320302,07	картометрический метод; 2,5
1935	637110,88	320342,64	картометрический метод; 2,5
1936	637092,77	320366,78	картометрический метод; 2,5
1937	637085,60	320402,06	картометрический метод; 2,5
1938	637105,64	320425,83	картометрический метод; 2,5
1939	637174,81	320454,28	картометрический метод; 2,5
1940	637238,55	320482,50	картометрический метод; 2,5
1941	637259,69	320502,15	картометрический метод; 2,5
1942	637330,97	320503,03	картометрический метод; 2,5
1943	637457,48	320577,15	картометрический метод; 2,5
1944	637526,55	320488,72	картометрический метод; 2,5
1945	637612,78	320407,65	картометрический метод; 2,5



Обозначение характерных точек границ	Координаты, м		Метод определения координат и средняя квадратичная погрешность положения характерной точки (Mt), м
	X	Y	
1946	637662,49	320360,35	картометрический метод; 2,5
1947	637759,41	320266,63	картометрический метод; 2,5
1948	637801,61	320226,15	картометрический метод; 2,5
1949	637890,29	320182,07	картометрический метод; 2,5
1950	637946,82	320149,90	картометрический метод; 2,5
1951	637952,77	320152,57	картометрический метод; 2,5
1952	637963,08	320156,26	картометрический метод; 2,5
1953	637975,64	320169,38	картометрический метод; 2,5
1954	637976,20	320170,64	картометрический метод; 2,5
1955	638006,03	320166,09	картометрический метод; 2,5
1956	638048,66	320159,77	картометрический метод; 2,5
1957	638088,34	320141,46	картометрический метод; 2,5
1958	638110,08	320101,01	картометрический метод; 2,5
1959	638130,82	320093,83	картометрический метод; 2,5
1960	638151,62	320086,76	картометрический метод; 2,5
1961	638172,22	320073,63	картометрический метод; 2,5
1962	638225,09	320056,24	картометрический метод; 2,5
1963	638289,13	320135,63	картометрический метод; 2,5
1964	638240,31	320164,08	картометрический метод; 2,5
1965	638185,29	320187,65	картометрический метод; 2,5
1966	638125,92	320198,89	картометрический метод; 2,5
1967	637970,40	320248,75	картометрический метод; 2,5
1968	637925,64	320269,70	картометрический метод; 2,5
1969	637891,71	320292,13	картометрический метод; 2,5
1970	637835,26	320362,42	картометрический метод; 2,5
1971	637767,85	320468,07	картометрический метод; 2,5
1972	637682,00	320586,78	картометрический метод; 2,5
1973	637632,51	320623,10	картометрический метод; 2,5
1974	637605,74	320648,51	картометрический метод; 2,5
1975	637594,80	320671,01	картометрический метод; 2,5
1976	637583,52	320730,30	картометрический метод; 2,5
1977	637506,58	320856,18	картометрический метод; 2,5
1978	637500,98	320862,60	картометрический метод; 2,5
1979	637488,63	320872,46	картометрический метод; 2,5
1980	637570,35	320999,96	картометрический метод; 2,5
1981	637557,17	321023,65	картометрический метод; 2,5



Обозначение характерных точек границ	Координаты, м		Метод определения координат и средняя квадратичная погрешность положения характерной точки (Mt), м
	X	Y	
1982	637483,28	321012,53	картометрический метод; 2,5
1983	637490,04	321027,02	картометрический метод; 2,5
1984	637509,93	321038,48	картометрический метод; 2,5
1985	637583,49	321018,84	картометрический метод; 2,5
1986	637585,54	321021,77	картометрический метод; 2,5
1987	637657,58	321068,32	картометрический метод; 2,5
1988	637691,52	321089,65	картометрический метод; 2,5
1989	637750,85	321147,12	картометрический метод; 2,5
1990	637717,77	321153,18	картометрический метод; 2,5
1991	637706,89	321175,66	картометрический метод; 2,5
1992	637688,72	321180,54	картометрический метод; 2,5
1993	637617,39	321143,12	картометрический метод; 2,5
1994	637541,02	321095,05	картометрический метод; 2,5
1995	637425,22	321031,91	картометрический метод; 2,5
1996	637339,59	320981,08	картометрический метод; 2,5
1997	637274,15	320944,84	картометрический метод; 2,5
1998	637196,62	320928,26	картометрический метод; 2,5
1999	637177,25	320961,20	картометрический метод; 2,5
2000	637157,66	321007,36	картометрический метод; 2,5
2001	637110,10	321228,99	картометрический метод; 2,5
2002	637057,02	321429,56	картометрический метод; 2,5
2003	637012,83	321425,21	картометрический метод; 2,5
2004	637018,16	321194,62	картометрический метод; 2,5
2005	637089,80	320937,85	картометрический метод; 2,5
2006	637057,86	320905,56	картометрический метод; 2,5
2007	637062,46	320876,54	картометрический метод; 2,5
2008	637051,86	320845,19	картометрический метод; 2,5
2009	636976,95	320805,98	картометрический метод; 2,5
2010	636822,67	320764,25	картометрический метод; 2,5
2011	636736,55	320732,76	картометрический метод; 2,5
2012	636697,47	320733,39	картометрический метод; 2,5
2013	636665,04	320752,77	картометрический метод; 2,5
2014	636508,40	320705,00	картометрический метод; 2,5
2015	636398,57	320677,67	картометрический метод; 2,5
2016	636267,66	320641,23	картометрический метод; 2,5
2017	636230,10	320630,73	картометрический метод; 2,5



Обозначение характерных точек границ	Координаты, м		Метод определения координат и средняя квадратичная погрешность положения характерной точки (Mt), м
	X	Y	
2018	636194,60	320625,32	картометрический метод; 2,5
2019	636211,70	320742,27	картометрический метод; 2,5
2020	636236,23	320946,01	картометрический метод; 2,5
2021	636175,09	320987,23	картометрический метод; 2,5
2022	636086,36	321016,00	картометрический метод; 2,5
2023	636052,42	321026,66	картометрический метод; 2,5
2024	636069,27	321109,94	картометрический метод; 2,5
2025	636047,54	321132,58	картометрический метод; 2,5
2026	636047,77	321312,05	картометрический метод; 2,5
2027	636064,71	321347,64	картометрический метод; 2,5
2028	636070,17	321365,81	картометрический метод; 2,5
2029	636086,79	321413,21	картометрический метод; 2,5
2030	636063,13	321423,51	картометрический метод; 2,5
2031	636017,75	321388,41	картометрический метод; 2,5
2032	635999,81	321346,76	картометрический метод; 2,5
2033	635951,12	321317,29	картометрический метод; 2,5
2034	635918,82	321308,54	картометрический метод; 2,5
2035	635894,26	321285,66	картометрический метод; 2,5
2036	635972,88	321221,12	картометрический метод; 2,5
2037	635958,83	321210,40	картометрический метод; 2,5
2038	635941,74	321199,76	картометрический метод; 2,5
2039	635894,75	321180,64	картометрический метод; 2,5
2040	635875,38	321150,19	картометрический метод; 2,5
2041	635855,84	321103,87	картометрический метод; 2,5
2042	635848,49	321085,10	картометрический метод; 2,5
2043	635829,98	321037,47	картометрический метод; 2,5
2044	635822,44	320996,94	картометрический метод; 2,5
2045	635813,85	320957,42	картометрический метод; 2,5
2046	635818,96	320900,84	картометрический метод; 2,5
2047	635816,67	320880,07	картометрический метод; 2,5
2048	635802,20	320840,63	картометрический метод; 2,5
2049	635793,65	320800,12	картометрический метод; 2,5
2050	635785,76	320740,76	картометрический метод; 2,5
2051	635793,56	320726,76	картометрический метод; 2,5
2052	635808,85	320686,89	картометрический метод; 2,5
2053	635809,59	320670,02	картометрический метод; 2,5



Обозначение характерных точек границ	Координаты, м		Метод определения координат и средняя квадратичная погрешность положения характерной точки (Mt), м
	X	Y	
2054	635804,44	320657,21	картометрический метод; 2,5
2055	635808,10	320636,32	картометрический метод; 2,5
2056	635813,46	320596,60	картометрический метод; 2,5
2057	635821,98	320564,75	картометрический метод; 2,5
2058	635830,28	320539,20	картометрический метод; 2,5
2059	635831,41	320513,82	картометрический метод; 2,5
2060	635831,41	320497,75	картометрический метод; 2,5
2061	635820,32	320468,55	картометрический метод; 2,5
2062	635784,78	320423,06	картометрический метод; 2,5
2063	635773,02	320399,98	картометрический метод; 2,5
2064	635768,72	320371,01	картометрический метод; 2,5
2065	635764,64	320302,21	картометрический метод; 2,5
2066	635753,33	320267,58	картометрический метод; 2,5
2067	635737,26	320232,96	картометрический метод; 2,5
2068	635741,52	320216,54	картометрический метод; 2,5
2069	635755,01	320212,16	картометрический метод; 2,5
2070	635783,11	320238,23	картометрический метод; 2,5
2071	635831,18	320177,98	картометрический метод; 2,5
2072	635968,38	320067,47	картометрический метод; 2,5
2073	635980,61	320091,11	картометрический метод; 2,5
2074	636022,57	320065,36	картометрический метод; 2,5
2075	636020,79	320036,27	картометрический метод; 2,5
2076	636077,70	320040,09	картометрический метод; 2,5
2077	636121,06	320062,60	картометрический метод; 2,5
2078	636130,77	319939,43	картометрический метод; 2,5
2079	635989,56	319889,85	картометрический метод; 2,5
2080	635962,55	319850,57	картометрический метод; 2,5
2081	635914,50	319820,84	картометрический метод; 2,5
2082	635853,41	319715,86	картометрический метод; 2,5
2083	635805,30	319682,14	картометрический метод; 2,5
2084	635744,10	319656,61	картометрический метод; 2,5
2085	635656,06	319603,63	картометрический метод; 2,5
2086	635590,74	319568,86	картометрический метод; 2,5
2087	635585,56	319580,86	картометрический метод; 2,5
2088	635622,24	319596,85	картометрический метод; 2,5
2089	635666,01	319629,31	картометрический метод; 2,5



Обозначение характерных точек границ	Координаты, м		Метод определения координат и средняя квадратичная погрешность положения характерной точки (Mt), м
	X	Y	
2090	635727,03	319665,51	картометрический метод; 2,5
2091	635704,31	319674,51	картометрический метод; 2,5
2092	635692,08	319675,09	картометрический метод; 2,5
2093	635673,75	319670,21	картометрический метод; 2,5
2094	635660,65	319664,79	картометрический метод; 2,5
2095	635648,65	319658,21	картометрический метод; 2,5
2096	635642,23	319653,56	картометрический метод; 2,5
2097	635639,62	319642,11	картометрический метод; 2,5
2098	635634,32	319629,49	картометрический метод; 2,5
2099	635624,72	319620,48	картометрический метод; 2,5
2100	635616,26	319613,05	картометрический метод; 2,5
2101	635611,22	319610,72	картометрический метод; 2,5
2102	635588,40	319602,70	картометрический метод; 2,5
2103	635573,25	319594,57	картометрический метод; 2,5
2104	635563,03	319595,91	картометрический метод; 2,5
2105	635556,32	319601,23	картометрический метод; 2,5
2106	635544,92	319605,74	картометрический метод; 2,5
2107	635532,73	319609,45	картометрический метод; 2,5
2108	635520,86	319612,43	картометрический метод; 2,5
2109	635513,32	319614,15	картометрический метод; 2,5
2110	635500,64	319614,33	картометрический метод; 2,5
2111	635491,18	319614,47	картометрический метод; 2,5
2112	635493,88	319570,66	картометрический метод; 2,5
2113	635494,08	319569,19	картометрический метод; 2,5
2114	635460,19	319573,62	картометрический метод; 2,5
2115	635425,59	319590,03	картометрический метод; 2,5
2116	635406,88	319611,69	картометрический метод; 2,5
2117	635397,71	319631,73	картометрический метод; 2,5
2118	635386,84	319650,13	картометрический метод; 2,5
2119	635372,27	319681,28	картометрический метод; 2,5
2120	635367,02	319702,80	картометрический метод; 2,5
2121	635367,24	319702,80	картометрический метод; 2,5
2122	635375,67	319701,08	картометрический метод; 2,5
2123	635391,41	319688,95	картометрический метод; 2,5
2124	635408,71	319683,96	картометрический метод; 2,5
2125	635413,64	319694,17	картометрический метод; 2,5



Обозначение характерных точек границ	Координаты, м		Метод определения координат и средняя квадратичная погрешность положения характерной точки (Mt), м
	X	Y	
2126	635413,21	319694,98	картометрический метод; 2,5
2127	635404,30	319710,22	картометрический метод; 2,5
2128	635390,40	319734,27	картометрический метод; 2,5
2129	635352,90	319764,95	картометрический метод; 2,5
2130	635325,44	319782,86	картометрический метод; 2,5
2131	635304,94	319788,70	картометрический метод; 2,5
2132	635280,56	319804,16	картометрический метод; 2,5
2133	635348,33	319800,24	картометрический метод; 2,5
2134	635359,42	319870,28	картометрический метод; 2,5
2135	635285,71	319956,40	картометрический метод; 2,5
2136	635243,89	319979,03	картометрический метод; 2,5
2137	635232,58	320008,59	картометрический метод; 2,5
2138	635203,77	320030,01	картометрический метод; 2,5
2139	635164,97	320024,82	картометрический метод; 2,5
2140	635117,31	320024,46	картометрический метод; 2,5
2141	635083,88	320030,71	картометрический метод; 2,5
2142	635067,65	320134,15	картометрический метод; 2,5
2143	635027,08	320368,98	картометрический метод; 2,5
2144	634928,73	320361,12	картометрический метод; 2,5
2145	634815,22	320338,53	картометрический метод; 2,5
2146	634726,27	320304,59	картометрический метод; 2,5
2147	634645,39	320291,42	картометрический метод; 2,5
2148	634497,90	320257,24	картометрический метод; 2,5
2149	634455,24	320408,84	картометрический метод; 2,5
2150	634453,01	320480,53	картометрический метод; 2,5
2151	634444,73	320515,91	картометрический метод; 2,5
2152	634660,76	320626,24	картометрический метод; 2,5
2153	634650,72	320845,68	картометрический метод; 2,5
2154	634697,39	320952,66	картометрический метод; 2,5
2155	634804,88	321045,85	картометрический метод; 2,5
2156	634751,68	321158,37	картометрический метод; 2,5
2157	634747,34	321183,03	картометрический метод; 2,5
2158	634769,18	321319,25	картометрический метод; 2,5
2159	634815,61	321321,88	картометрический метод; 2,5
2160	634813,07	321372,60	картометрический метод; 2,5
2161	634787,29	321448,73	картометрический метод; 2,5



Обозначение характерных точек границ	Координаты, м		Метод определения координат и средняя квадратичная погрешность положения характерной точки (Mt), м
	X	Y	
2162	634770,20	321511,88	картометрический метод; 2,5
2163	634785,19	321565,82	картометрический метод; 2,5
2164	634822,71	321575,25	картометрический метод; 2,5
2165	634833,03	321601,54	картометрический метод; 2,5
2166	634859,40	321622,29	картометрический метод; 2,5
2167	634924,58	321693,03	картометрический метод; 2,5
2168	634963,93	321715,08	картометрический метод; 2,5
2169	634997,03	321758,57	картометрический метод; 2,5
2170	635016,04	321786,64	картометрический метод; 2,5
2171	635083,59	321867,43	картометрический метод; 2,5
2172	635080,31	322069,07	картометрический метод; 2,5
2173	635075,68	322095,67	картометрический метод; 2,5
2174	635033,34	322174,03	картометрический метод; 2,5
2175	634936,18	322217,93	картометрический метод; 2,5
2176	634965,20	322307,27	картометрический метод; 2,5
2177	634963,76	322427,57	картометрический метод; 2,5
2178	635099,10	322411,38	картометрический метод; 2,5
2179	635136,44	322422,92	картометрический метод; 2,5
2180	635306,75	322442,28	картометрический метод; 2,5
2181	635311,17	322580,91	картометрический метод; 2,5
2182	635234,22	322662,87	картометрический метод; 2,5
2183	635207,73	322663,62	картометрический метод; 2,5
2184	635157,26	322694,17	картометрический метод; 2,5
2185	635140,86	322700,05	картометрический метод; 2,5
2186	635037,54	322694,51	картометрический метод; 2,5
2187	634966,82	322670,29	картометрический метод; 2,5
2188	634868,93	322619,71	картометрический метод; 2,5
2189	634785,88	322558,72	картометрический метод; 2,5
2190	634765,51	322533,71	картометрический метод; 2,5
2191	634725,11	322443,64	картометрический метод; 2,5
2192	634680,86	322369,74	картометрический метод; 2,5
2193	634642,05	322323,57	картометрический метод; 2,5
2194	634580,61	322279,67	картометрический метод; 2,5
2195	634530,02	322225,57	картометрический метод; 2,5
2196	634513,16	322226,03	картометрический метод; 2,5
2197	634416,07	322299,81	картометрический метод; 2,5



Обозначение характерных точек границ	Координаты, м		Метод определения координат и средняя квадратичная погрешность положения характерной точки (Mt), м
	X	Y	
2198	634383,60	322364,65	картометрический метод; 2,5
2199	634346,25	322393,62	картометрический метод; 2,5
2200	634331,20	322413,54	картометрический метод; 2,5
2201	634326,11	322430,62	картометрический метод; 2,5
2202	634328,93	322454,17	картометрический метод; 2,5
2203	634335,34	322543,42	картометрический метод; 2,5
2204	634346,48	322576,71	картометрический метод; 2,5
2205	634345,01	322613,94	картометрический метод; 2,5
2206	634369,22	322691,34	картометрический метод; 2,5
2207	634397,40	322752,67	картометрический метод; 2,5
2208	634418,45	322775,64	картометрический метод; 2,5
2209	634417,88	322800,43	картометрический метод; 2,5
2210	634406,23	322809,70	картометрический метод; 2,5
2211	634427,59	322827,59	картометрический метод; 2,5
2212	634438,79	322823,40	картометрический метод; 2,5
2213	634463,91	322826,68	картометрический метод; 2,5
2214	634478,41	322856,34	картометрический метод; 2,5
2215	634526,37	323030,02	картометрический метод; 2,5
2216	634532,82	323152,35	картометрический метод; 2,5
2217	634620,57	323378,16	картометрический метод; 2,5
2218	634578,56	323408,58	картометрический метод; 2,5
2219	634530,37	323512,11	картометрический метод; 2,5
2220	634536,09	323665,79	картометрический метод; 2,5
2221	634504,64	323758,74	картометрический метод; 2,5
2222	634514,63	323826,99	картометрический метод; 2,5
2223	634515,12	323858,72	картометрический метод; 2,5
2224	634505,83	323877,31	картометрический метод; 2,5
2225	634507,02	323897,28	картометрический метод; 2,5
2226	634528,17	323911,25	картометрический метод; 2,5
2227	634569,26	323919,24	картометрический метод; 2,5
2228	634627,32	323924,02	картометрический метод; 2,5
2229	634732,89	323927,14	картометрический метод; 2,5
2230	634812,79	323932,59	картометрический метод; 2,5
2231	634831,51	323938,21	картометрический метод; 2,5
2232	634811,82	323963,66	картометрический метод; 2,5
2233	634762,89	324023,83	картометрический метод; 2,5



Обозначение характерных точек границ	Координаты, м		Метод определения координат и средняя квадратичная погрешность положения характерной точки (Mt), м
	X	Y	
2234	634714,77	324086,38	картометрический метод; 2,5
2235	634709,22	324093,36	картометрический метод; 2,5
2236	634665,07	324090,25	картометрический метод; 2,5
2237	634618,51	324095,72	картометрический метод; 2,5
2238	634572,07	324101,19	картометрический метод; 2,5
2239	634534,04	324103,71	картометрический метод; 2,5
2240	634532,55	324072,25	картометрический метод; 2,5
2241	634555,89	324040,48	картометрический метод; 2,5
2242	634553,64	324031,82	картометрический метод; 2,5
2243	634430,87	324109,00	картометрический метод; 2,5
2244	634366,59	324108,54	картометрический метод; 2,5
2245	634327,32	324253,05	картометрический метод; 2,5
2246	634309,78	324358,17	картометрический метод; 2,5
2247	634290,12	324455,85	картометрический метод; 2,5
2248	634259,49	324531,92	картометрический метод; 2,5
2249	634297,35	324530,55	картометрический метод; 2,5
2250	634229,48	324553,41	картометрический метод; 2,5
2251	634073,16	324474,84	картометрический метод; 2,5
2252	634079,47	324450,15	картометрический метод; 2,5
2253	634092,92	324398,27	картометрический метод; 2,5
2254	634119,38	324317,65	картометрический метод; 2,5
2255	634133,65	324268,18	картометрический метод; 2,5
2256	634154,63	324193,19	картометрический метод; 2,5
2257	634164,85	324134,22	картометрический метод; 2,5
2258	634171,51	324104,77	картометрический метод; 2,5
2259	634173,41	324083,22	картометрический метод; 2,5
2260	634173,40	324083,15	картометрический метод; 2,5
2261	634173,49	324081,68	картометрический метод; 2,5
2262	634181,74	324045,80	картометрический метод; 2,5
2263	634195,33	324003,55	картометрический метод; 2,5
2264	634209,10	323965,50	картометрический метод; 2,5
2265	634237,41	323910,12	картометрический метод; 2,5
2266	634264,24	323831,11	картометрический метод; 2,5
2267	634280,00	323740,77	картометрический метод; 2,5
2268	634281,47	323633,88	картометрический метод; 2,5
2269	634265,87	323546,76	картометрический метод; 2,5



Обозначение характерных точек границ	Координаты, м		Метод определения координат и средняя квадратичная погрешность положения характерной точки (Mt), м
	X	Y	
2270	634233,16	323474,22	картометрический метод; 2,5
2271	634196,60	323426,65	картометрический метод; 2,5
2272	634187,29	323414,54	картометрический метод; 2,5
2273	634079,11	323519,10	картометрический метод; 2,5
2274	634022,99	323717,81	картометрический метод; 2,5
2275	633905,92	323896,93	картометрический метод; 2,5
2276	633813,79	324028,47	картометрический метод; 2,5
2277	633768,89	324075,18	картометрический метод; 2,5
2278	633754,83	324079,17	картометрический метод; 2,5
2279	633708,45	324136,73	картометрический метод; 2,5
2280	633707,56	324139,02	картометрический метод; 2,5
2281	633697,38	324178,17	картометрический метод; 2,5
2282	633672,42	324210,27	картометрический метод; 2,5
2283	633601,35	324025,37	картометрический метод; 2,5
2284	633533,52	323790,36	картометрический метод; 2,5
2285	633524,03	323755,24	картометрический метод; 2,5
2286	633525,49	323740,71	картометрический метод; 2,5
2287	633520,51	323740,21	картометрический метод; 2,5
2288	633520,15	323743,77	картометрический метод; 2,5
2289	633509,47	323717,81	картометрический метод; 2,5
2290	633430,51	323719,05	картометрический метод; 2,5
2291	633430,78	323700,88	картометрический метод; 2,5
2292	633423,78	323700,88	картометрический метод; 2,5
2293	633423,85	323675,27	картометрический метод; 2,5
2294	633423,82	323640,37	картометрический метод; 2,5
2295	633418,82	323640,37	картометрический метод; 2,5
2296	633418,75	323700,88	картометрический метод; 2,5
2297	633394,42	323700,91	картометрический метод; 2,5
2298	633384,24	323696,18	картометрический метод; 2,5
2299	633380,58	323703,33	картометрический метод; 2,5
2300	633367,97	323698,14	картометрический метод; 2,5
2301	633369,55	323693,80	картометрический метод; 2,5
2302	633379,06	323661,64	картометрический метод; 2,5
2303	633384,27	323635,90	картометрический метод; 2,5
2304	633387,97	323611,42	картометрический метод; 2,5
2305	633391,35	323585,49	картометрический метод; 2,5



Обозначение характерных точек границ	Координаты, м		Метод определения координат и средняя квадратичная погрешность положения характерной точки (Mt), м
	X	Y	
2306	633397,69	323535,71	картометрический метод; 2,5
2307	633400,06	323514,74	картометрический метод; 2,5
2308	633401,08	323498,81	картометрический метод; 2,5
2309	633401,09	323497,60	картометрический метод; 2,5
2310	633414,79	323496,39	картометрический метод; 2,5
2311	633500,75	323529,54	картометрический метод; 2,5
2312	633487,87	323587,53	картометрический метод; 2,5
2313	633576,46	323640,04	картометрический метод; 2,5
2314	633661,01	323421,35	картометрический метод; 2,5
2315	633530,55	323394,14	картометрический метод; 2,5
2316	633497,60	323503,64	картометрический метод; 2,5
2317	633413,31	323475,18	картометрический метод; 2,5
2318	633408,85	323460,56	картометрический метод; 2,5
2319	633398,23	323456,90	картометрический метод; 2,5
2320	633393,97	323438,44	картометрический метод; 2,5
2321	633390,72	323427,42	картометрический метод; 2,5
2322	633374,46	323379,55	картометрический метод; 2,5
2323	633351,17	323315,54	картометрический метод; 2,5
2324	633339,91	323293,41	картометрический метод; 2,5
2325	633325,38	323272,49	картометрический метод; 2,5
2326	633307,63	323253,84	картометрический метод; 2,5
2327	633292,64	323241,59	картометрический метод; 2,5
2328	633281,66	323233,88	картометрический метод; 2,5
2329	633270,40	323226,66	картометрический метод; 2,5
2330	633248,61	323213,62	картометрический метод; 2,5
2331	633205,85	323188,23	картометрический метод; 2,5
2332	633166,64	323163,44	картометрический метод; 2,5
2333	633143,47	323146,68	картометрический метод; 2,5
2334	633113,35	323120,67	картометрический метод; 2,5
2335	633086,35	323091,85	картометрический метод; 2,5
2336	633062,60	323060,57	картометрический метод; 2,5
2337	633041,65	323025,91	картометрический метод; 2,5
2338	633031,45	323005,47	картометрический метод; 2,5
2339	633019,86	322979,05	картометрический метод; 2,5
2340	633005,06	322928,75	картометрический метод; 2,5
2341	633104,98	322811,22	картометрический метод; 2,5



Обозначение характерных точек границ	Координаты, м		Метод определения координат и средняя квадратичная погрешность положения характерной точки (Mt), м
	X	Y	
2342	633134,27	322814,17	картометрический метод; 2,5
2343	633138,97	322767,63	картометрический метод; 2,5
2344	633189,91	322702,09	картометрический метод; 2,5
2345	633317,00	322551,34	картометрический метод; 2,5
2346	633330,07	322535,76	картометрический метод; 2,5
2347	633362,59	322497,49	картометрический метод; 2,5
2348	633419,62	322435,26	картометрический метод; 2,5
2349	633463,43	322464,99	картометрический метод; 2,5
2350	633478,14	322476,55	картометрический метод; 2,5
2351	633485,93	322505,86	картометрический метод; 2,5
2352	633496,59	322545,93	картометрический метод; 2,5
2353	633498,86	322555,05	картометрический метод; 2,5
2354	633505,44	322586,34	картометрический метод; 2,5
2355	633495,26	322621,70	картометрический метод; 2,5
2356	633547,90	322764,04	картометрический метод; 2,5
2357	633625,69	322847,86	картометрический метод; 2,5
2358	633626,87	322875,39	картометрический метод; 2,5
2359	633651,59	322893,90	картометрический метод; 2,5
2360	633766,33	322871,37	картометрический метод; 2,5
2361	633780,45	322942,54	картометрический метод; 2,5
2362	633819,94	322994,55	картометрический метод; 2,5
2363	633912,81	323097,37	картометрический метод; 2,5
2364	634020,29	323183,07	картометрический метод; 2,5
2365	634217,69	323311,13	картометрический метод; 2,5
2366	634348,25	323412,87	картометрический метод; 2,5
2367	634365,26	323343,19	картометрический метод; 2,5
2368	634387,67	323248,08	картометрический метод; 2,5
2369	634358,29	323096,70	картометрический метод; 2,5
2370	634287,41	322935,98	картометрический метод; 2,5
2371	634260,40	322855,02	картометрический метод; 2,5
2372	634259,69	322830,26	картометрический метод; 2,5
2373	634301,11	322765,53	картометрический метод; 2,5
2374	634232,02	322694,10	картометрический метод; 2,5
2375	634193,24	322617,66	картометрический метод; 2,5
2376	634212,19	322486,92	картометрический метод; 2,5
2377	634219,12	322471,16	картометрический метод; 2,5



Обозначение характерных точек границ	Координаты, м		Метод определения координат и средняя квадратичная погрешность положения характерной точки (Mt), м
	X	Y	
2378	634230,37	322459,73	картометрический метод; 2,5
1697	634242,51	322464,15	картометрический метод; 2,5
Участок 24 вырез 1			
2379	634448,78	319241,19	картометрический метод; 2,5
2380	634480,33	319281,87	картометрический метод; 2,5
2381	634583,58	319346,26	картометрический метод; 2,5
2382	634821,35	319469,52	картометрический метод; 2,5
2383	634841,65	319488,12	картометрический метод; 2,5
2384	634841,75	319517,64	картометрический метод; 2,5
2385	634825,74	319520,40	картометрический метод; 2,5
2386	634804,03	319515,97	картометрический метод; 2,5
2387	634667,58	319440,80	картометрический метод; 2,5
2388	634658,48	319417,64	картометрический метод; 2,5
2389	634642,28	319403,27	картометрический метод; 2,5
2390	634602,87	319396,57	картометрический метод; 2,5
2391	634573,59	319386,79	картометрический метод; 2,5
2392	634485,40	319328,40	картометрический метод; 2,5
2393	634398,99	319290,30	картометрический метод; 2,5
2394	634243,45	319205,21	картометрический метод; 2,5
2395	634227,63	319219,99	картометрический метод; 2,5
2396	634269,21	319273,27	картометрический метод; 2,5
2397	634370,80	319353,34	картометрический метод; 2,5
2398	634636,74	319521,32	картометрический метод; 2,5
2399	634787,64	319589,05	картометрический метод; 2,5
2400	634860,62	319603,99	картометрический метод; 2,5
2401	634888,57	319624,00	картометрический метод; 2,5
2402	634927,91	319626,35	картометрический метод; 2,5
2403	634949,06	319606,43	картометрический метод; 2,5
2404	634981,95	319637,19	картометрический метод; 2,5
2405	635059,57	319669,55	картометрический метод; 2,5
2406	635194,05	319706,94	картометрический метод; 2,5
2407	635250,77	319707,57	картометрический метод; 2,5
2408	635307,10	319677,63	картометрический метод; 2,5
2409	635349,82	319606,63	картометрический метод; 2,5
2410	635406,72	319518,45	картометрический метод; 2,5
2411	635418,85	319454,18	картометрический метод; 2,5



Обозначение характерных точек границ	Координаты, м		Метод определения координат и средняя квадратичная погрешность положения характерной точки (Mt), м
	X	Y	
2412	635369,94	319393,69	картометрический метод; 2,5
2413	635364,87	319347,16	картометрический метод; 2,5
2414	635391,85	319301,62	картометрический метод; 2,5
2415	635392,48	319243,39	картометрический метод; 2,5
2416	635362,64	319195,75	картометрический метод; 2,5
2417	635274,69	319153,33	картометрический метод; 2,5
2418	635207,78	319157,20	картометрический метод; 2,5
2419	635172,66	319144,63	картометрический метод; 2,5
2420	635051,51	319118,72	картометрический метод; 2,5
2421	634985,51	319087,65	картометрический метод; 2,5
2422	634769,63	319054,34	картометрический метод; 2,5
2423	634651,38	319032,79	картометрический метод; 2,5
2424	634515,42	318999,83	картометрический метод; 2,5
2379	634448,78	319241,19	картометрический метод; 2,5
Участок 24 вырез 2			
2425	634035,43	319996,13	картометрический метод; 2,5
2426	634029,40	319980,76	картометрический метод; 2,5
2427	634045,98	319893,67	картометрический метод; 2,5
2428	634039,12	319798,68	картометрический метод; 2,5
2429	634054,93	319755,65	картометрический метод; 2,5
2430	634096,81	319693,04	картометрический метод; 2,5
2431	634100,48	319668,18	картометрический метод; 2,5
2432	634082,82	319599,02	картометрический метод; 2,5
2433	634083,55	319479,98	картометрический метод; 2,5
2434	634056,09	319455,17	картометрический метод; 2,5
2435	634051,76	319435,53	картометрический метод; 2,5
2436	634079,22	319433,31	картометрический метод; 2,5
2437	634088,84	319395,23	картометрический метод; 2,5
2438	634041,70	319365,96	картометрический метод; 2,5
2439	634044,22	319349,81	картометрический метод; 2,5
2440	634084,35	319356,19	картометрический метод; 2,5
2441	634089,50	319248,39	картометрический метод; 2,5
2442	634017,24	319239,22	картометрический метод; 2,5
2443	633961,30	319257,57	картометрический метод; 2,5
2444	633855,06	319325,57	картометрический метод; 2,5
2445	633831,65	319379,01	картометрический метод; 2,5



Обозначение характерных точек границ	Координаты, м		Метод определения координат и средняя квадратичная погрешность положения характерной точки (Mt), м
	X	Y	
2446	633831,59	319379,06	картометрический метод; 2,5
2447	633674,82	319485,46	картометрический метод; 2,5
2448	633582,06	319589,54	картометрический метод; 2,5
2449	633527,05	319689,58	картометрический метод; 2,5
2450	633499,35	319813,37	картометрический метод; 2,5
2451	633513,46	319928,96	картометрический метод; 2,5
2452	633600,72	320054,59	картометрический метод; 2,5
2453	633723,14	320165,24	картометрический метод; 2,5
2454	633723,20	320165,28	картометрический метод; 2,5
2455	634063,41	320428,38	картометрический метод; 2,5
2456	634193,53	320315,64	картометрический метод; 2,5
2457	634121,99	320205,48	картометрический метод; 2,5
2458	634066,84	320093,20	картометрический метод; 2,5
2459	634035,48	319996,12	картометрический метод; 2,5
2425	634035,43	319996,13	картометрический метод; 2,5
Участок 25			
2460	639887,66	314636,76	картометрический метод; 2,5
2461	639897,49	314677,04	картометрический метод; 2,5
2462	639905,97	314792,47	картометрический метод; 2,5
2463	639920,56	314860,21	картометрический метод; 2,5
2464	639945,28	314922,73	картометрический метод; 2,5
2465	639974,93	314974,98	картометрический метод; 2,5
2466	639953,05	314990,59	картометрический метод; 2,5
2467	639970,45	315020,91	картометрический метод; 2,5
2468	640072,73	315158,73	картометрический метод; 2,5
2469	640126,29	315215,75	картометрический метод; 2,5
2470	640283,29	315379,94	картометрический метод; 2,5
2471	640403,93	315492,00	картометрический метод; 2,5
2472	640515,61	315577,03	картометрический метод; 2,5
2473	640582,66	315630,44	картометрический метод; 2,5
2474	640634,39	315680,66	картометрический метод; 2,5
2475	640660,10	315693,86	картометрический метод; 2,5
2476	640661,34	315674,88	картометрический метод; 2,5
2477	640677,53	315692,35	картометрический метод; 2,5
2478	640683,51	315698,85	картометрический метод; 2,5
2479	640692,93	315703,21	картометрический метод; 2,5



Обозначение характерных точек границ	Координаты, м		Метод определения координат и средняя квадратичная погрешность положения характерной точки (Mt), м
	X	Y	
2480	640700,60	315706,59	картометрический метод; 2,5
2481	640701,72	315712,10	картометрический метод; 2,5
2482	640709,18	315724,50	картометрический метод; 2,5
2483	640707,92	315734,22	картометрический метод; 2,5
2484	640724,12	315753,41	картометрический метод; 2,5
2485	640756,36	315778,27	картометрический метод; 2,5
2486	640768,25	315786,09	картометрический метод; 2,5
2487	640798,56	315796,08	картометрический метод; 2,5
2488	640845,12	315804,12	картометрический метод; 2,5
2489	640856,23	315806,06	картометрический метод; 2,5
2490	640865,70	315813,55	картометрический метод; 2,5
2491	640872,35	315817,61	картометрический метод; 2,5
2492	640878,58	315817,19	картометрический метод; 2,5
2493	640881,28	315811,61	картометрический метод; 2,5
2494	640880,46	315802,61	картометрический метод; 2,5
2495	640886,68	315785,64	картометрический метод; 2,5
2496	640872,31	315738,04	картометрический метод; 2,5
2497	640855,67	315712,26	картометрический метод; 2,5
2498	640856,78	315692,67	картометрический метод; 2,5
2499	640860,74	315678,39	картометрический метод; 2,5
2500	640872,77	315670,95	картометрический метод; 2,5
2501	640880,39	315669,81	картометрический метод; 2,5
2502	640888,73	315671,09	картометрический метод; 2,5
2503	640908,58	315677,74	картометрический метод; 2,5
2504	640926,02	315685,48	картометрический метод; 2,5
2505	640938,93	315691,89	картометрический метод; 2,5
2506	640952,31	315706,63	картометрический метод; 2,5
2507	640960,51	315722,81	картометрический метод; 2,5
2508	640967,98	315737,26	картометрический метод; 2,5
2509	640980,61	315747,83	картометрический метод; 2,5
2510	641027,04	315745,83	картометрический метод; 2,5
2511	641049,55	315743,80	картометрический метод; 2,5
2512	641072,03	315740,37	картометрический метод; 2,5
2513	641081,76	315741,96	картометрический метод; 2,5
2514	641086,84	315758,18	картометрический метод; 2,5
2515	641121,86	315784,40	картометрический метод; 2,5



Обозначение характерных точек границ	Координаты, м		Метод определения координат и средняя квадратичная погрешность положения характерной точки (Mt), м
	X	Y	
2516	641135,30	315803,63	картометрический метод; 2,5
2517	641170,48	315815,98	картометрический метод; 2,5
2518	641213,68	315804,66	картометрический метод; 2,5
2519	641240,54	315818,15	картометрический метод; 2,5
2520	641258,19	315840,45	картометрический метод; 2,5
2521	641244,03	315895,76	картометрический метод; 2,5
2522	641259,65	315922,60	картометрический метод; 2,5
2523	641277,26	315942,11	картометрический метод; 2,5
2524	641294,24	315967,54	картометрический метод; 2,5
2525	641303,36	316000,36	картометрический метод; 2,5
2526	641317,79	316067,07	картометрический метод; 2,5
2527	641333,47	316115,15	картометрический метод; 2,5
2528	641330,78	316159,04	картометрический метод; 2,5
2529	641368,69	316415,22	картометрический метод; 2,5
2530	641355,41	316437,19	картометрический метод; 2,5
2531	641352,22	316482,98	картометрический метод; 2,5
2532	641325,86	316507,63	картометрический метод; 2,5
2533	641314,14	316563,61	картометрический метод; 2,5
2534	641284,74	316670,44	картометрический метод; 2,5
2535	641267,69	316726,71	картометрический метод; 2,5
2536	641259,08	316740,00	картометрический метод; 2,5
2537	641262,72	316764,06	картометрический метод; 2,5
2538	641255,98	316773,45	картометрический метод; 2,5
2539	641236,61	316802,84	картометрический метод; 2,5
2540	641224,11	316827,27	картометрический метод; 2,5
2541	641224,11	316852,24	картометрический метод; 2,5
2542	641220,49	316866,51	картометрический метод; 2,5
2543	641219,74	316888,02	картометрический метод; 2,5
2544	641220,98	316928,20	картометрический метод; 2,5
2545	641219,71	316961,86	картометрический метод; 2,5
2546	641204,97	316974,55	картометрический метод; 2,5
2547	641151,91	316998,84	картометрический метод; 2,5
2548	641093,30	317048,17	картометрический метод; 2,5
2549	641087,60	317088,11	картометрический метод; 2,5
2550	641085,41	317105,49	картометрический метод; 2,5
2551	641076,82	317110,79	картометрический метод; 2,5



Обозначение характерных точек границ	Координаты, м		Метод определения координат и средняя квадратичная погрешность положения характерной точки (Mt), м
	X	Y	
2552	641071,28	317111,93	картометрический метод; 2,5
2553	641075,52	317120,62	картометрический метод; 2,5
2554	641148,14	317238,93	картометрический метод; 2,5
2555	641156,86	317235,22	картометрический метод; 2,5
2556	641169,95	317228,46	картометрический метод; 2,5
2557	641187,73	317210,53	картометрический метод; 2,5
2558	641226,39	317172,21	картометрический метод; 2,5
2559	641268,19	317136,64	картометрический метод; 2,5
2560	641285,44	317104,86	картометрический метод; 2,5
2561	641286,99	317090,95	картометрический метод; 2,5
2562	641297,63	317083,19	картометрический метод; 2,5
2563	641311,49	317082,64	картометрический метод; 2,5
2564	641342,50	317093,68	картометрический метод; 2,5
2565	641356,32	317090,01	картометрический метод; 2,5
2566	641431,60	317017,21	картометрический метод; 2,5
2567	641466,20	317062,87	картометрический метод; 2,5
2568	641477,58	317109,16	картометрический метод; 2,5
2569	641482,22	317118,81	картометрический метод; 2,5
2570	641486,14	317126,73	картометрический метод; 2,5
2571	641487,65	317135,38	картометрический метод; 2,5
2572	641496,49	317148,09	картометрический метод; 2,5
2573	641506,67	317158,00	картометрический метод; 2,5
2574	641520,76	317174,09	картометрический метод; 2,5
2575	641534,53	317192,29	картометрический метод; 2,5
2576	641554,22	317212,49	картометрический метод; 2,5
2577	641573,88	317230,58	картометрический метод; 2,5
2578	641603,91	317271,45	картометрический метод; 2,5
2579	641613,88	317291,40	картометрический метод; 2,5
2580	641640,07	317355,19	картометрический метод; 2,5
2581	641663,08	317390,58	картометрический метод; 2,5
2582	641681,34	317406,98	картометрический метод; 2,5
2583	641705,46	317422,25	картометрический метод; 2,5
2584	641736,89	317438,81	картометрический метод; 2,5
2585	641756,18	317446,29	картометрический метод; 2,5
2586	641763,00	317456,28	картометрический метод; 2,5
2587	641909,49	317439,20	картометрический метод; 2,5



Обозначение характерных точек границ	Координаты, м		Метод определения координат и средняя квадратичная погрешность положения характерной точки (Mt), м
	X	Y	
2588	641923,04	317487,60	картометрический метод; 2,5
2589	641956,01	317541,23	картометрический метод; 2,5
2590	642019,37	317649,33	картометрический метод; 2,5
2591	641973,78	317662,10	картометрический метод; 2,5
2592	641961,78	317670,39	картометрический метод; 2,5
2593	641880,91	317723,60	картометрический метод; 2,5
2594	641831,94	317748,45	картометрический метод; 2,5
2595	641903,34	317823,13	картометрический метод; 2,5
2596	641921,39	317934,75	картометрический метод; 2,5
2597	642014,11	318110,93	картометрический метод; 2,5
2598	642036,49	318153,46	картометрический метод; 2,5
2599	641843,82	318253,80	картометрический метод; 2,5
2600	641503,38	318537,50	картометрический метод; 2,5
2601	641437,87	318603,57	картометрический метод; 2,5
2602	641434,79	318601,50	картометрический метод; 2,5
2603	641433,03	318603,14	картометрический метод; 2,5
2604	641258,39	318484,87	картометрический метод; 2,5
2605	641140,69	318405,26	картометрический метод; 2,5
2606	640685,71	318364,86	картометрический метод; 2,5
2607	640571,94	318354,94	картометрический метод; 2,5
2608	640530,15	318388,10	картометрический метод; 2,5
2609	640497,93	318369,52	картометрический метод; 2,5
2610	640469,19	318321,14	картометрический метод; 2,5
2611	640469,12	318191,38	картометрический метод; 2,5
2612	640440,93	318190,11	картометрический метод; 2,5
2613	640381,15	318173,21	картометрический метод; 2,5
2614	640307,42	318155,24	картометрический метод; 2,5
2615	640242,75	318147,28	картометрический метод; 2,5
2616	640180,70	318143,09	картометрический метод; 2,5
2617	640126,21	318138,79	картометрический метод; 2,5
2618	639979,32	318142,16	картометрический метод; 2,5
2619	639799,69	318151,06	картометрический метод; 2,5
2620	639696,07	318152,81	картометрический метод; 2,5
2621	639682,66	318149,53	картометрический метод; 2,5
2622	639660,41	318119,93	картометрический метод; 2,5
2623	639576,25	318131,93	картометрический метод; 2,5



Обозначение характерных точек границ	Координаты, м		Метод определения координат и средняя квадратичная погрешность положения характерной точки (Mt), м
	X	Y	
2624	639525,50	318161,53	картометрический метод; 2,5
2625	639486,77	318237,61	картометрический метод; 2,5
2626	639485,37	318356,69	картометрический метод; 2,5
2627	639522,30	318425,75	картометрический метод; 2,5
2628	639627,35	318542,24	картометрический метод; 2,5
2629	639781,37	318654,11	картометрический метод; 2,5
2630	639861,02	318725,79	картометрический метод; 2,5
2631	640009,74	318859,58	картометрический метод; 2,5
2632	640106,07	318897,91	картометрический метод; 2,5
2633	640185,46	318973,88	картометрический метод; 2,5
2634	640456,46	319313,96	картометрический метод; 2,5
2635	640697,28	319598,90	картометрический метод; 2,5
2636	640710,17	319644,91	картометрический метод; 2,5
2637	640744,56	319625,88	картометрический метод; 2,5
2638	640830,11	319613,12	картометрический метод; 2,5
2639	640830,66	319553,66	картометрический метод; 2,5
2640	640844,41	319521,39	картометрический метод; 2,5
2641	641042,70	319709,55	картометрический метод; 2,5
2642	640997,13	319725,65	картометрический метод; 2,5
2643	640721,15	319824,12	картометрический метод; 2,5
2644	640715,18	319822,63	картометрический метод; 2,5
2645	640672,21	319812,72	картометрический метод; 2,5
2646	640675,44	319769,75	картометрический метод; 2,5
2647	640594,28	319768,73	картометрический метод; 2,5
2648	640501,27	319764,15	картометрический метод; 2,5
2649	640442,07	319772,89	картометрический метод; 2,5
2650	640371,22	319799,75	картометрический метод; 2,5
2651	640271,01	319842,86	картометрический метод; 2,5
2652	640180,87	319905,67	картометрический метод; 2,5
2653	640102,36	319948,46	картометрический метод; 2,5
2654	640027,73	319983,27	картометрический метод; 2,5
2655	639960,55	319994,13	картометрический метод; 2,5
2656	639930,14	320006,24	картометрический метод; 2,5
2657	639905,10	319994,05	картометрический метод; 2,5
2658	639877,16	319968,95	картометрический метод; 2,5
2659	639844,45	319932,47	картометрический метод; 2,5



Обозначение характерных точек границ	Координаты, м		Метод определения координат и средняя квадратичная погрешность положения характерной точки (Mt), м
	X	Y	
2660	639805,28	319869,31	картометрический метод; 2,5
2661	639779,10	319829,65	картометрический метод; 2,5
2662	639771,07	319803,70	картометрический метод; 2,5
2663	639773,18	319778,87	картометрический метод; 2,5
2664	639777,50	319754,94	картометрический метод; 2,5
2665	639786,69	319659,94	картометрический метод; 2,5
2666	639798,79	319574,10	картометрический метод; 2,5
2667	639797,57	319518,54	картометрический метод; 2,5
2668	639795,07	319501,43	картометрический метод; 2,5
2669	639792,29	319482,34	картометрический метод; 2,5
2670	639819,50	319500,08	картометрический метод; 2,5
2671	639810,20	319404,30	картометрический метод; 2,5
2672	639760,92	319256,46	картометрический метод; 2,5
2673	639706,99	319178,36	картометрический метод; 2,5
2674	639630,74	319156,04	картометрический метод; 2,5
2675	639543,34	319145,81	картометрический метод; 2,5
2676	639457,80	319153,25	картометрический метод; 2,5
2677	639311,81	319160,69	картометрический метод; 2,5
2678	639258,81	319141,16	картометрический метод; 2,5
2679	639214,18	319136,51	картометрический метод; 2,5
2680	639064,48	319062,13	картометрический метод; 2,5
2681	639084,94	319170,92	картометрический метод; 2,5
2682	639158,39	319230,43	картометрический метод; 2,5
2683	639243,94	319275,99	картометрический метод; 2,5
2684	639307,16	319373,62	картометрический метод; 2,5
2685	639192,92	319498,91	картометрический метод; 2,5
2686	638937,79	319367,21	картометрический метод; 2,5
2687	638824,71	319477,89	картометрический метод; 2,5
2688	638775,19	319560,18	картометрический метод; 2,5
2689	638319,42	319453,33	картометрический метод; 2,5
2690	638267,10	319345,62	картометрический метод; 2,5
2691	638237,33	319276,31	картометрический метод; 2,5
2692	638146,25	319271,17	картометрический метод; 2,5
2693	638046,72	319195,34	картометрический метод; 2,5
2694	637994,71	319145,25	картометрический метод; 2,5
2695	637930,93	319027,08	картометрический метод; 2,5



Обозначение характерных точек границ	Координаты, м		Метод определения координат и средняя квадратичная погрешность положения характерной точки (Mt), м
	X	Y	
2696	637884,90	318962,83	картометрический метод; 2,5
2697	637856,26	318952,92	картометрический метод; 2,5
2698	637821,21	318934,01	картометрический метод; 2,5
2699	637806,06	318916,87	картометрический метод; 2,5
2700	637799,89	318890,08	картометрический метод; 2,5
2701	637817,03	318589,20	картометрический метод; 2,5
2702	637809,39	318576,10	картометрический метод; 2,5
2703	637767,69	318552,31	картометрический метод; 2,5
2704	637720,72	318533,17	картометрический метод; 2,5
2705	637668,10	318526,49	картометрический метод; 2,5
2706	637550,84	318539,37	картометрический метод; 2,5
2707	637236,77	318354,62	картометрический метод; 2,5
2708	637114,13	318284,91	картометрический метод; 2,5
2709	637124,51	318226,85	картометрический метод; 2,5
2710	637125,71	318169,79	картометрический метод; 2,5
2711	637117,50	318143,45	картометрический метод; 2,5
2712	637116,69	318117,83	картометрический метод; 2,5
2713	637127,23	318075,07	картометрический метод; 2,5
2714	637120,06	318064,44	картометрический метод; 2,5
2715	637008,82	318035,06	картометрический метод; 2,5
2716	636959,98	318027,61	картометрический метод; 2,5
2717	636946,91	318025,61	картометрический метод; 2,5
2718	636924,69	318022,23	картометрический метод; 2,5
2719	636879,98	317991,48	картометрический метод; 2,5
2720	636808,80	317958,63	картометрический метод; 2,5
2721	636713,11	318003,05	картометрический метод; 2,5
2722	636627,91	318030,76	картометрический метод; 2,5
2723	636601,36	318053,46	картометрический метод; 2,5
2724	636590,27	318117,70	картометрический метод; 2,5
2725	636596,35	318138,72	картометрический метод; 2,5
2726	636584,68	318159,14	картометрический метод; 2,5
2727	636565,30	318163,17	картометрический метод; 2,5
2728	636486,55	318122,15	картометрический метод; 2,5
2729	636474,59	318123,98	картометрический метод; 2,5
2730	636453,06	318149,93	картометрический метод; 2,5
2731	636453,16	318186,32	картометрический метод; 2,5



Обозначение характерных точек границ	Координаты, м		Метод определения координат и средняя квадратичная погрешность положения характерной точки (Mt), м
	X	Y	
2732	636445,03	318194,71	картометрический метод; 2,5
2733	636421,04	318196,70	картометрический метод; 2,5
2734	636408,07	318184,92	картометрический метод; 2,5
2735	636405,27	318163,03	картометрический метод; 2,5
2736	636378,17	318119,19	картометрический метод; 2,5
2737	636347,78	318104,33	картометрический метод; 2,5
2738	636246,13	318026,03	картометрический метод; 2,5
2739	636192,89	318061,56	картометрический метод; 2,5
2740	636116,95	318127,17	картометрический метод; 2,5
2741	636039,08	318230,87	картометрический метод; 2,5
2742	636003,20	318297,98	картометрический метод; 2,5
2743	635997,47	318297,04	картометрический метод; 2,5
2744	635030,81	318229,36	картометрический метод; 2,5
2745	634547,37	318187,45	картометрический метод; 2,5
2746	634503,49	318183,65	картометрический метод; 2,5
2747	634640,18	318156,72	картометрический метод; 2,5
2748	634680,75	318095,16	картометрический метод; 2,5
2749	634936,03	317766,55	картометрический метод; 2,5
2750	634975,19	317719,70	картометрический метод; 2,5
2751	634956,13	317694,87	картометрический метод; 2,5
2752	634936,73	317670,78	картометрический метод; 2,5
2753	634949,85	317656,29	картометрический метод; 2,5
2754	635165,68	317503,74	картометрический метод; 2,5
2755	635266,92	317420,12	картометрический метод; 2,5
2756	635396,99	317362,67	картометрический метод; 2,5
2757	635408,90	317323,73	картометрический метод; 2,5
2758	635471,87	317331,80	картометрический метод; 2,5
2759	635567,45	317310,54	картометрический метод; 2,5
2760	635580,36	317288,54	картометрический метод; 2,5
2761	635664,90	317284,67	картометрический метод; 2,5
2762	635703,54	317277,76	картометрический метод; 2,5
2763	635710,38	317219,33	картометрический метод; 2,5
2764	635482,26	317227,11	картометрический метод; 2,5
2765	635285,38	317282,24	картометрический метод; 2,5
2766	635209,66	317302,56	картометрический метод; 2,5
2767	634991,05	317366,41	картометрический метод; 2,5



Обозначение характерных точек границ	Координаты, м		Метод определения координат и средняя квадратичная погрешность положения характерной точки (Mt), м
	X	Y	
2768	634807,98	317456,61	картометрический метод; 2,5
2769	634650,39	317588,46	картометрический метод; 2,5
2770	634633,10	317571,25	картометрический метод; 2,5
2771	634584,13	317617,42	картометрический метод; 2,5
2772	634499,21	317687,46	картометрический метод; 2,5
2773	634455,50	317732,17	картометрический метод; 2,5
2774	634362,77	317805,22	картометрический метод; 2,5
2775	634254,78	317900,10	картометрический метод; 2,5
2776	634272,78	317917,31	картометрический метод; 2,5
2777	634175,09	318029,52	картометрический метод; 2,5
2778	634114,73	317974,37	картометрический метод; 2,5
2779	634121,20	317942,66	картометрический метод; 2,5
2780	634223,31	317832,93	картометрический метод; 2,5
2781	634427,52	317666,82	картометрический метод; 2,5
2782	634541,54	317581,67	картометрический метод; 2,5
2783	634664,87	317478,69	картометрический метод; 2,5
2784	634754,92	317399,96	картометрический метод; 2,5
2785	634876,77	317334,77	картометрический метод; 2,5
2786	634990,95	317285,52	картометрический метод; 2,5
2787	635140,85	317243,66	картометрический метод; 2,5
2788	635202,11	317230,90	картометрический метод; 2,5
2789	635249,68	317234,24	картометрический метод; 2,5
2790	635282,96	317209,92	картометрический метод; 2,5
2791	635324,25	317185,56	картометрический метод; 2,5
2792	635442,79	317162,04	картометрический метод; 2,5
2793	635565,40	317150,37	картометрический метод; 2,5
2794	635644,56	317151,26	картометрический метод; 2,5
2795	635713,88	317150,29	картометрический метод; 2,5
2796	635787,03	317143,32	картометрический метод; 2,5
2797	635838,72	317154,48	картометрический метод; 2,5
2798	635884,38	317163,80	картометрический метод; 2,5
2799	635916,87	317146,78	картометрический метод; 2,5
2800	635894,49	317131,19	картометрический метод; 2,5
2801	635877,68	317122,67	картометрический метод; 2,5
2802	635868,06	317110,91	картометрический метод; 2,5
2803	635858,58	317083,97	картометрический метод; 2,5



Обозначение характерных точек границ	Координаты, м		Метод определения координат и средняя квадратичная погрешность положения характерной точки (Mt), м
	X	Y	
2804	635855,94	317062,94	картометрический метод; 2,5
2805	635846,31	317044,37	картометрический метод; 2,5
2806	635857,68	317023,14	картометрический метод; 2,5
2807	635859,51	316988,02	картометрический метод; 2,5
2808	635874,91	316922,29	картометрический метод; 2,5
2809	635919,97	316806,98	картометрический метод; 2,5
2810	635934,98	316715,52	картометрический метод; 2,5
2811	635980,09	316602,55	картометрический метод; 2,5
2812	636000,54	316562,48	картометрический метод; 2,5
2813	636003,02	316533,35	картометрический метод; 2,5
2814	636011,70	316517,04	картометрический метод; 2,5
2815	636023,78	316497,03	картометрический метод; 2,5
2816	636056,30	316442,54	картометрический метод; 2,5
2817	636070,40	316431,65	картометрический метод; 2,5
2818	636077,42	316424,80	картометрический метод; 2,5
2819	636083,15	316412,43	картометрический метод; 2,5
2820	636089,37	316403,59	картометрический метод; 2,5
2821	636100,41	316396,69	картометрический метод; 2,5
2822	636106,21	316389,47	картометрический метод; 2,5
2823	636108,82	316377,14	картометрический метод; 2,5
2824	636115,28	316361,54	картометрический метод; 2,5
2825	636125,46	316349,11	картометрический метод; 2,5
2826	636145,32	316328,19	картометрический метод; 2,5
2827	636159,98	316326,03	картометрический метод; 2,5
2828	636168,52	316327,29	картометрический метод; 2,5
2829	636183,06	316332,04	картометрический метод; 2,5
2830	636193,81	316341,84	картометрический метод; 2,5
2831	636195,70	316356,06	картометрический метод; 2,5
2832	636189,70	316369,34	картометрический метод; 2,5
2833	636171,36	316405,05	картометрический метод; 2,5
2834	636167,88	316421,17	картометрический метод; 2,5
2835	636167,88	316436,97	картометрический метод; 2,5
2836	636175,15	316448,35	картометрический метод; 2,5
2837	636183,06	316461,63	картометрический метод; 2,5
2838	636154,29	316493,55	картометрический метод; 2,5
2839	636148,60	316508,73	картометрический метод; 2,5



Обозначение характерных точек границ	Координаты, м		Метод определения координат и средняя квадратичная погрешность положения характерной точки (Mt), м
	X	Y	
2840	636149,23	316526,12	картометрический метод; 2,5
2841	636138,80	316564,36	картометрический метод; 2,5
2842	636145,13	316586,81	картометрический метод; 2,5
2843	636135,33	316595,97	картометрический метод; 2,5
2844	636135,64	316621,26	картометрический метод; 2,5
2845	636141,65	316651,29	картометрический метод; 2,5
2846	636132,48	316690,17	картометрический метод; 2,5
2847	636137,86	316722,09	картометрический метод; 2,5
2848	636155,24	316748,31	картометрический метод; 2,5
2849	636146,83	316810,70	картометрический метод; 2,5
2850	636432,97	316869,70	картометрический метод; 2,5
2851	636507,53	316852,24	картометрический метод; 2,5
2852	636539,09	316846,12	картометрический метод; 2,5
2853	636592,02	316849,85	картометрический метод; 2,5
2854	636620,87	316841,93	картометрический метод; 2,5
2855	636656,48	316821,61	картометрический метод; 2,5
2856	636707,90	316795,29	картометрический метод; 2,5
2857	636752,18	316840,16	картометрический метод; 2,5
2858	636788,00	316858,21	картометрический метод; 2,5
2859	636786,59	316899,80	картометрический метод; 2,5
2860	636795,42	316901,60	картометрический метод; 2,5
2861	636803,76	316912,79	картометрический метод; 2,5
2862	636800,39	316940,53	картометрический метод; 2,5
2863	636946,65	316995,07	картометрический метод; 2,5
2864	637012,63	316994,93	картометрический метод; 2,5
2865	637082,98	317039,14	картометрический метод; 2,5
2866	637112,06	316971,18	картометрический метод; 2,5
2867	637113,01	316956,32	картометрический метод; 2,5
2868	637108,90	316939,25	картометрический метод; 2,5
2869	637088,99	316898,16	картометрический метод; 2,5
2870	637091,10	316879,54	картометрический метод; 2,5
2871	637136,09	316833,67	картометрический метод; 2,5
2872	637109,85	316800,48	картометрический метод; 2,5
2873	637088,89	316767,51	картометрический метод; 2,5
2874	637053,19	316615,15	картометрический метод; 2,5
2875	637080,46	316608,30	картометрический метод; 2,5



Обозначение характерных точек границ	Координаты, м		Метод определения координат и средняя квадратичная погрешность положения характерной точки (Mt), м
	X	Y	
2876	637149,99	316684,16	картометрический метод; 2,5
2877	637170,86	316679,74	картометрический метод; 2,5
2878	637193,75	316703,14	картометрический метод; 2,5
2879	637229,06	316725,24	картометрический метод; 2,5
2880	637247,35	316726,20	картометрический метод; 2,5
2881	637272,64	316712,92	картометрический метод; 2,5
2882	637297,29	316682,26	картометрический метод; 2,5
2883	637343,76	316663,30	картометрический метод; 2,5
2884	637364,62	316651,60	картометрический метод; 2,5
2885	637403,37	316613,76	картометрический метод; 2,5
2886	637481,01	316592,57	картометрический метод; 2,5
2887	637492,74	316348,01	картометрический метод; 2,5
2888	637474,62	316182,52	картометрический метод; 2,5
2889	637257,78	316020,36	картометрический метод; 2,5
2890	637451,87	316088,01	картометрический метод; 2,5
2891	637512,55	315842,72	картометрический метод; 2,5
2892	637522,84	315828,02	картометрический метод; 2,5
2893	637570,90	315827,62	картометрический метод; 2,5
2894	637611,81	315839,87	картометрический метод; 2,5
2895	637672,03	315844,25	картометрический метод; 2,5
2896	637669,16	315860,36	картометрический метод; 2,5
2897	637654,87	315893,15	картометрический метод; 2,5
2898	637608,40	315950,09	картометрический метод; 2,5
2899	637600,38	316014,93	картометрический метод; 2,5
2900	637630,60	316143,97	картометрический метод; 2,5
2901	637631,74	316194,88	картометрический метод; 2,5
2902	637630,75	316268,76	картометрический метод; 2,5
2903	637637,57	316345,86	картометрический метод; 2,5
2904	637640,89	316460,68	картометрический метод; 2,5
2905	637636,78	316544,76	картометрический метод; 2,5
2906	637810,63	316570,05	картометрический метод; 2,5
2907	638016,73	316620,63	картометрический метод; 2,5
2908	638165,81	316615,73	картометрический метод; 2,5
2909	638212,43	316609,88	картометрический метод; 2,5
2910	638230,14	316599,07	картометрический метод; 2,5
2911	638261,43	316661,01	картометрический метод; 2,5



Обозначение характерных точек границ	Координаты, м		Метод определения координат и средняя квадратичная погрешность положения характерной точки (Mt), м
	X	Y	
2912	638227,88	316685,74	картометрический метод; 2,5
2913	637962,54	316751,38	картометрический метод; 2,5
2914	637940,55	316743,06	картометрический метод; 2,5
2915	637881,90	316726,31	картометрический метод; 2,5
2916	637849,77	316726,37	картометрический метод; 2,5
2917	637749,50	316697,99	картометрический метод; 2,5
2918	637721,30	316697,70	картометрический метод; 2,5
2919	637683,13	316714,80	картометрический метод; 2,5
2920	637591,12	316830,03	картометрический метод; 2,5
2921	637582,57	316847,69	картометрический метод; 2,5
2922	637551,25	316857,97	картометрический метод; 2,5
2923	637529,20	316951,88	картометрический метод; 2,5
2924	637555,89	317017,01	картометрический метод; 2,5
2925	637501,33	317231,32	картометрический метод; 2,5
2926	637734,93	317346,06	картометрический метод; 2,5
2927	637886,65	317196,23	картометрический метод; 2,5
2928	637902,14	317186,75	картометрический метод; 2,5
2929	637935,85	317181,06	картометрический метод; 2,5
2930	637955,33	317181,52	картометрический метод; 2,5
2931	637975,79	317187,38	картометрический метод; 2,5
2932	637994,44	317214,57	картометрический метод; 2,5
2933	637886,34	317383,99	картометрический метод; 2,5
2934	638031,11	317457,96	картометрический метод; 2,5
2935	638117,72	317496,52	картометрический метод; 2,5
2936	638200,54	317587,24	картометрический метод; 2,5
2937	638216,34	317592,30	картометрический метод; 2,5
2938	638228,16	317590,22	картометрический метод; 2,5
2939	638246,03	317577,88	картометрический метод; 2,5
2940	638257,52	317557,75	картометрический метод; 2,5
2941	638280,47	317544,65	картометрический метод; 2,5
2942	638302,33	317542,84	картометрический метод; 2,5
2943	638315,71	317547,20	картометрический метод; 2,5
2944	638359,11	317589,32	картометрический метод; 2,5
2945	638375,07	317590,96	картометрический метод; 2,5
2946	638393,55	317586,58	картометрический метод; 2,5
2947	638428,12	317555,63	картометрический метод; 2,5



Обозначение характерных точек границ	Координаты, м		Метод определения координат и средняя квадратичная погрешность положения характерной точки (Mt), м
	X	Y	
2948	638461,31	317515,81	картометрический метод; 2,5
2949	638513,69	317408,39	картометрический метод; 2,5
2950	638518,19	317437,58	картометрический метод; 2,5
2951	638538,29	317552,68	картометрический метод; 2,5
2952	638539,76	317568,57	картометрический метод; 2,5
2953	638532,00	317585,17	картометрический метод; 2,5
2954	638447,84	317709,13	картометрический метод; 2,5
2955	638447,02	317751,80	картометрический метод; 2,5
2956	638530,94	317868,28	картометрический метод; 2,5
2957	638582,42	317939,73	картометрический метод; 2,5
2958	638636,58	317887,21	картометрический метод; 2,5
2959	638745,59	318012,78	картометрический метод; 2,5
2960	638766,24	318036,56	картометрический метод; 2,5
2961	638863,40	317947,54	картометрический метод; 2,5
2962	638977,12	317934,55	картометрический метод; 2,5
2963	639049,66	317892,21	картометрический метод; 2,5
2964	639061,50	317886,99	картометрический метод; 2,5
2965	639178,07	317831,04	картометрический метод; 2,5
2966	639252,93	317750,48	картометрический метод; 2,5
2967	639301,60	317711,61	картометрический метод; 2,5
2968	639347,76	317378,55	картометрический метод; 2,5
2969	639404,14	317330,80	картометрический метод; 2,5
2970	639440,82	317298,38	картометрический метод; 2,5
2971	639508,65	317237,09	картометрический метод; 2,5
2972	639608,80	317153,29	картометрический метод; 2,5
2973	639647,43	317110,76	картометрический метод; 2,5
2974	639696,36	317080,52	картометрический метод; 2,5
2975	639778,04	317033,19	картометрический метод; 2,5
2976	639782,36	316971,62	картометрический метод; 2,5
2977	639783,15	316959,79	картометрический метод; 2,5
2978	639789,29	316871,96	картометрический метод; 2,5
2979	639823,42	316795,48	картометрический метод; 2,5
2980	639828,33	316760,13	картометрический метод; 2,5
2981	639811,78	316739,56	картометрический метод; 2,5
2982	639800,03	316741,52	картометрический метод; 2,5
2983	639736,52	316727,07	картометрический метод; 2,5



Обозначение характерных точек границ	Координаты, м		Метод определения координат и средняя квадратичная погрешность положения характерной точки (Mt), м
	X	Y	
2984	639658,22	316695,66	картометрический метод; 2,5
2985	639617,54	316572,31	картометрический метод; 2,5
2986	639592,66	316417,29	картометрический метод; 2,5
2987	639506,64	316029,85	картометрический метод; 2,5
2988	639518,65	315969,16	картометрический метод; 2,5
2989	639481,35	315903,09	картометрический метод; 2,5
2990	639524,03	315863,27	картометрический метод; 2,5
2991	639849,29	315567,71	картометрический метод; 2,5
2992	639932,74	315488,06	картометрический метод; 2,5
2993	639819,58	315326,85	картометрический метод; 2,5
2994	639567,33	315474,15	картометрический метод; 2,5
2995	639542,68	315487,43	картометрический метод; 2,5
2996	639525,29	315501,65	картометрический метод; 2,5
2997	639494,94	315540,85	картометрический метод; 2,5
2998	639492,41	315550,33	картометрический метод; 2,5
2999	639497,16	315571,51	картометрический метод; 2,5
3000	639521,81	315612,60	картометрический метод; 2,5
3001	639536,67	315636,63	картометрический метод; 2,5
3002	639525,29	315675,50	картометрический метод; 2,5
3003	639513,91	315687,83	картометрический метод; 2,5
3004	639502,84	315692,88	картометрический метод; 2,5
3005	639494,56	315693,58	картометрический метод; 2,5
3006	639456,72	315639,45	картометрический метод; 2,5
3007	639450,38	315637,25	картометрический метод; 2,5
3008	639412,76	315657,48	картометрический метод; 2,5
3009	639378,62	315694,47	картометрический метод; 2,5
3010	639309,08	315794,36	картометрический метод; 2,5
3011	639283,47	315840,19	картометрический метод; 2,5
3012	639270,52	315906,25	картометрический метод; 2,5
3013	639274,31	315945,13	картометрический метод; 2,5
3014	639275,26	316011,51	картометрический метод; 2,5
3015	639282,21	316072,20	картометрический метод; 2,5
3016	639261,55	316083,98	картометрический метод; 2,5
3017	639238,68	316033,31	картометрический метод; 2,5
3018	639213,01	315987,16	картометрический метод; 2,5
3019	639200,98	315891,71	картометрический метод; 2,5



Обозначение характерных точек границ	Координаты, м		Метод определения координат и средняя квадратичная погрешность положения характерной точки (Mt), м
	X	Y	
3020	639226,90	315787,08	картометрический метод; 2,5
3021	639255,03	315724,50	картометрический метод; 2,5
3022	639295,49	315657,80	картометрический метод; 2,5
3023	639410,87	315539,90	картометрический метод; 2,5
3024	639415,92	315526,31	картометрический метод; 2,5
3025	639414,97	315509,87	картометрический метод; 2,5
3026	639398,22	315481,11	картометрический метод; 2,5
3027	639362,82	315446,65	картометрический метод; 2,5
3028	639349,22	315440,33	картометрический метод; 2,5
3029	639301,81	315427,37	картометрический метод; 2,5
3030	639235,74	315422,00	картометрический метод; 2,5
3031	639193,70	315414,41	картометрический метод; 2,5
3032	639136,17	315414,41	картометрический метод; 2,5
3033	639126,06	315409,67	картометрический метод; 2,5
3034	639122,90	315401,76	картометрический метод; 2,5
3035	639125,43	315394,81	картометрический метод; 2,5
3036	639176,32	315369,84	картометрический метод; 2,5
3037	639302,76	315347,71	картометрический метод; 2,5
3038	639348,44	315353,72	картометрический метод; 2,5
3039	639381,94	315365,73	картометрический метод; 2,5
3040	639444,21	315402,71	картометрический метод; 2,5
3041	639465,70	315411,25	картометрический метод; 2,5
3042	639488,15	315410,93	картометрический метод; 2,5
3043	639498,89	315404,61	картометрический метод; 2,5
3044	639501,11	315394,18	картометрический метод; 2,5
3045	639490,83	315371,42	картометрический метод; 2,5
3046	639407,23	315250,04	картометрический метод; 2,5
3047	639355,07	315169,44	картометрический метод; 2,5
3048	639348,12	315146,36	картометрический метод; 2,5
3049	639143,92	314863,46	картометрический метод; 2,5
3050	639024,82	314980,41	картометрический метод; 2,5
3051	638861,01	314933,62	картометрический метод; 2,5
3052	638752,05	314907,47	картометрический метод; 2,5
3053	638713,08	314973,77	картометрический метод; 2,5
3054	638696,65	314993,05	картометрический метод; 2,5
3055	638653,66	315009,17	картометрический метод; 2,5



Обозначение характерных точек границ	Координаты, м		Метод определения координат и средняя квадратичная погрешность положения характерной точки (Mt), м
	X	Y	
3056	638613,83	315018,34	картометрический метод; 2,5
3057	638593,29	315034,14	картометрический метод; 2,5
3058	638562,31	315077,77	картометрический метод; 2,5
3059	638541,13	315087,25	картометрический метод; 2,5
3060	638516,47	315122,65	картометрический метод; 2,5
3061	638503,51	315134,98	картометрический метод; 2,5
3062	638488,02	315138,14	картометрический метод; 2,5
3063	638467,79	315123,60	картометрический метод; 2,5
3064	638454,52	315096,42	картометрический метод; 2,5
3065	638469,06	315074,60	картометрический метод; 2,5
3066	638505,41	315048,68	картометрический метод; 2,5
3067	638520,90	315033,20	картометрический метод; 2,5
3068	638552,19	314994,63	картометрический метод; 2,5
3069	638574,00	314981,99	картометрический метод; 2,5
3070	638614,46	314947,22	картометрический метод; 2,5
3071	638635,77	314915,60	картометрический метод; 2,5
3072	638645,44	314885,26	картометрический метод; 2,5
3073	638647,65	314852,07	картометрический метод; 2,5
3074	638663,69	314814,82	картометрический метод; 2,5
3075	638695,38	314765,78	картометрический метод; 2,5
3076	638691,59	314760,73	картометрический метод; 2,5
3077	638603,40	314730,38	картометрический метод; 2,5
3078	638530,06	314732,59	картометрический метод; 2,5
3079	638455,46	314739,55	картометрический метод; 2,5
3080	638389,40	314756,93	картометрический метод; 2,5
3081	638261,07	314737,65	картометрический метод; 2,5
3082	638195,95	314739,86	картометрический метод; 2,5
3083	638163,30	314761,49	картометрический метод; 2,5
3084	638158,97	314412,07	картометрический метод; 2,5
3085	638013,25	314367,82	картометрический метод; 2,5
3086	638081,21	314272,67	картометрический метод; 2,5
3087	638224,40	314287,53	картометрический метод; 2,5
3088	638221,87	314171,52	картометрический метод; 2,5
3089	638252,85	314112,73	картометрический метод; 2,5
3090	638339,78	314093,13	картометрический метод; 2,5
3091	638345,78	314004,31	картометрический метод; 2,5



Обозначение характерных точек границ	Координаты, м		Метод определения координат и средняя квадратичная погрешность положения характерной точки (Mt), м
	X	Y	
3092	638312,91	313976,81	картометрический метод; 2,5
3093	638373,28	313897,47	картометрический метод; 2,5
3094	638361,90	313814,33	картометрический метод; 2,5
3095	638258,54	313797,90	картометрический метод; 2,5
3096	638200,74	313779,28	картометрический метод; 2,5
3097	638153,49	313786,10	картометрический метод; 2,5
3098	638113,46	313805,57	картометрический метод; 2,5
3099	638059,43	313817,71	картометрический метод; 2,5
3100	638020,40	313819,54	картометрический метод; 2,5
3101	637986,69	313837,67	картометрический метод; 2,5
3102	637942,82	313852,16	картометрический метод; 2,5
3103	637912,65	313858,89	картометрический метод; 2,5
3104	637893,65	313852,88	картометрический метод; 2,5
3105	637890,84	313832,79	картометрический метод; 2,5
3106	637955,72	313790,27	картометрический метод; 2,5
3107	638011,86	313751,67	картометрический метод; 2,5
3108	638027,99	313733,80	картометрический метод; 2,5
3109	638035,19	313711,01	картометрический метод; 2,5
3110	638023,48	313683,46	картометрический метод; 2,5
3111	637977,44	313636,28	картометрический метод; 2,5
3112	637962,96	313596,18	картометрический метод; 2,5
3113	637921,55	313565,81	картометрический метод; 2,5
3114	637871,16	313547,97	картометрический метод; 2,5
3115	637846,68	313544,90	картометрический метод; 2,5
3116	637824,06	313550,28	картометрический метод; 2,5
3117	637795,61	313563,31	картометрический метод; 2,5
3118	637693,07	313608,28	картометрический метод; 2,5
3119	637684,34	313657,58	картометрический метод; 2,5
3120	637671,56	313692,39	картометрический метод; 2,5
3121	637610,16	313762,67	картометрический метод; 2,5
3122	637575,06	313820,08	картометрический метод; 2,5
3123	637550,56	313861,72	картометрический метод; 2,5
3124	637512,77	313940,19	картометрический метод; 2,5
3125	637493,92	313979,08	картометрический метод; 2,5
3126	637474,95	313990,07	картометрический метод; 2,5
3127	637458,66	313994,04	картометрический метод; 2,5



Обозначение характерных точек границ	Координаты, м		Метод определения координат и средняя квадратичная погрешность положения характерной точки (Mt), м
	X	Y	
3128	637434,51	313979,29	картометрический метод; 2,5
3129	637420,85	313960,23	картометрический метод; 2,5
3130	637430,28	313918,98	картометрический метод; 2,5
3131	637464,77	313894,44	картометрический метод; 2,5
3132	637477,01	313870,33	картометрический метод; 2,5
3133	637488,02	313819,99	картометрический метод; 2,5
3134	637503,35	313741,03	картометрический метод; 2,5
3135	637512,77	313686,82	картометрический метод; 2,5
3136	637528,97	313655,07	картометрический метод; 2,5
3137	637547,39	313599,77	картометрический метод; 2,5
3138	637540,94	313587,26	картометрический метод; 2,5
3139	637510,46	313572,59	картометрический метод; 2,5
3140	637480,88	313576,32	картометрический метод; 2,5
3141	637367,99	313559,04	картометрический метод; 2,5
3142	637288,39	313539,84	картометрический метод; 2,5
3143	637249,56	313530,48	картометрический метод; 2,5
3144	637218,35	313529,17	картометрический метод; 2,5
3145	637148,75	313541,19	картометрический метод; 2,5
3146	637109,23	313562,51	картометрический метод; 2,5
3147	636987,24	313640,41	картометрический метод; 2,5
3148	636925,87	313679,60	картометрический метод; 2,5
3149	636965,34	313626,05	картометрический метод; 2,5
3150	636788,93	313516,40	картометрический метод; 2,5
3151	636811,78	313484,48	картометрический метод; 2,5
3152	636908,67	313549,17	картометрический метод; 2,5
3153	636957,28	313535,80	картометрический метод; 2,5
3154	637092,63	313460,48	картометрический метод; 2,5
3155	637207,03	313366,18	картометрический метод; 2,5
3156	637284,00	313330,09	картометрический метод; 2,5
3157	637322,77	313323,30	картометрический метод; 2,5
3158	637366,59	313416,71	картометрический метод; 2,5
3159	637406,72	313427,42	картометрический метод; 2,5
3160	637406,35	313375,33	картометрический метод; 2,5
3161	637495,17	313430,60	картометрический метод; 2,5
3162	637690,83	313436,60	картометрический метод; 2,5
3163	637952,12	313383,58	картометрический метод; 2,5



Обозначение характерных точек границ	Координаты, м		Метод определения координат и средняя квадратичная погрешность положения характерной точки (Mt), м
	X	Y	
3164	638463,01	313620,41	картометрический метод; 2,5
3165	638706,35	313788,60	картометрический метод; 2,5
3166	638775,34	313645,13	картометрический метод; 2,5
3167	638838,81	313523,34	картометрический метод; 2,5
3168	638778,52	313221,27	картометрический метод; 2,5
3169	638807,91	313091,43	картометрический метод; 2,5
3170	638774,41	312948,87	картометрический метод; 2,5
3171	638761,13	312920,10	картометрический метод; 2,5
3172	638774,79	312903,06	картометрический метод; 2,5
3173	638805,52	312876,27	картометрический метод; 2,5
3174	638839,93	312870,65	картометрический метод; 2,5
3175	638921,38	312921,20	картометрический метод; 2,5
3176	639002,92	312987,96	картометрический метод; 2,5
3177	639332,21	313801,18	картометрический метод; 2,5
3178	639388,61	313890,33	картометрический метод; 2,5
3179	639441,37	313999,49	картометрический метод; 2,5
3180	639550,52	314201,70	картометрический метод; 2,5
3181	639579,23	314272,38	картометрический метод; 2,5
3182	639632,79	314226,63	картометрический метод; 2,5
3183	639662,40	314204,45	картометрический метод; 2,5
3184	639672,83	314206,38	картометрический метод; 2,5
3185	639682,81	314218,16	картометрический метод; 2,5
3186	639697,88	314256,72	картометрический метод; 2,5
3187	639727,71	314320,26	картометрический метод; 2,5
3188	639792,59	314458,42	картометрический метод; 2,5
3189	639831,49	314534,27	картометрический метод; 2,5
3190	639875,69	314607,58	картометрический метод; 2,5
3191	639884,83	314632,79	картометрический метод; 2,5
2460	639887,66	314636,76	картометрический метод; 2,5
Участок 25 вырез 1			
3192	640750,45	316169,18	картометрический метод; 2,5
3193	640829,25	316296,18	картометрический метод; 2,5
3194	640876,95	316446,01	картометрический метод; 2,5
3195	640859,35	316503,32	картометрический метод; 2,5
3196	640870,93	316617,25	картометрический метод; 2,5
3197	640860,59	316670,47	картометрический метод; 2,5



Обозначение характерных точек границ	Координаты, м		Метод определения координат и средняя квадратичная погрешность положения характерной точки (Mt), м
	X	Y	
3198	640820,51	316732,96	картометрический метод; 2,5
3199	640817,43	316805,77	картометрический метод; 2,5
3200	640814,79	316891,03	картометрический метод; 2,5
3201	640798,41	317131,92	картометрический метод; 2,5
3202	640865,85	317145,82	картометрический метод; 2,5
3203	640858,92	317089,69	картометрический метод; 2,5
3204	640858,74	317056,20	картометрический метод; 2,5
3205	640864,09	317006,40	картометрический метод; 2,5
3206	640878,39	316977,48	картометрический метод; 2,5
3207	640877,99	316938,11	картометрический метод; 2,5
3208	640890,43	316888,78	картометрический метод; 2,5
3209	640942,34	316815,79	картометрический метод; 2,5
3210	640966,04	316783,73	картометрический метод; 2,5
3211	640995,25	316776,05	картометрический метод; 2,5
3212	641025,24	316779,25	картометрический метод; 2,5
3213	641066,81	316704,22	картометрический метод; 2,5
3214	641098,20	316583,61	картометрический метод; 2,5
3215	641108,86	316486,06	картометрический метод; 2,5
3216	641107,94	316445,11	картометрический метод; 2,5
3217	641087,44	316348,78	картометрический метод; 2,5
3218	641018,76	316246,28	картометрический метод; 2,5
3219	640974,33	316195,45	картометрический метод; 2,5
3220	640872,29	316085,67	картометрический метод; 2,5
3221	640745,18	315977,39	картометрический метод; 2,5
3222	640740,38	315989,02	картометрический метод; 2,5
3223	640685,16	316115,57	картометрический метод; 2,5
3192	640750,45	316169,18	картометрический метод; 2,5
Участок 25 вырез 2			
3224	641437,91	318060,47	картометрический метод; 2,5
3225	641442,24	317999,56	картометрический метод; 2,5
3226	641382,05	317861,50	картометрический метод; 2,5
3227	641237,04	317648,64	картометрический метод; 2,5
3228	641235,63	317708,83	картометрический метод; 2,5
3229	641114,90	317688,15	картометрический метод; 2,5
3230	640968,87	317838,48	картометрический метод; 2,5
3231	640799,60	317844,93	картометрический метод; 2,5



Обозначение характерных точек границ	Координаты, м		Метод определения координат и средняя квадратичная погрешность положения характерной точки (Mt), м
	X	Y	
3232	640650,56	317880,21	картометрический метод; 2,5
3233	640133,74	317829,63	картометрический метод; 2,5
3234	639916,74	317738,85	картометрический метод; 2,5
3235	639669,28	317922,46	картометрический метод; 2,5
3236	639687,59	317975,79	картометрический метод; 2,5
3237	639663,38	317993,97	картометрический метод; 2,5
3238	639653,59	318066,14	картометрический метод; 2,5
3239	639742,79	318062,94	картометрический метод; 2,5
3240	640113,18	318052,20	картометрический метод; 2,5
3241	640277,26	318051,11	картометрический метод; 2,5
3242	640439,41	318100,34	картометрический метод; 2,5
3243	640672,12	318086,30	картометрический метод; 2,5
3244	640696,61	318040,98	картометрический метод; 2,5
3245	640766,10	318020,11	картометрический метод; 2,5
3246	640814,57	318033,95	картометрический метод; 2,5
3247	640829,12	318077,37	картометрический метод; 2,5
3248	641014,23	318138,16	картометрический метод; 2,5
3249	641262,05	318163,62	картометрический метод; 2,5
3250	641324,11	318152,14	картометрический метод; 2,5
3251	641424,08	318112,27	картометрический метод; 2,5
3224	641437,91	318060,47	картометрический метод; 2,5
Участок 25 вырез 3			
3252	640185,75	319016,72	картометрический метод; 2,5
3253	640124,05	318970,02	картометрический метод; 2,5
3254	639992,10	318888,31	картометрический метод; 2,5
3255	639917,91	318821,21	картометрический метод; 2,5
3256	639843,68	318755,34	картометрический метод; 2,5
3257	639812,35	318798,27	картометрический метод; 2,5
3258	639867,92	318826,88	картометрический метод; 2,5
3259	639892,48	318846,29	картометрический метод; 2,5
3260	639915,40	318898,64	картометрический метод; 2,5
3261	639954,53	318967,08	картометрический метод; 2,5
3262	639966,23	319010,20	картометрический метод; 2,5
3263	639970,14	319063,86	картометрический метод; 2,5
3264	639959,26	319131,65	картометрический метод; 2,5
3265	639878,88	319039,93	картометрический метод; 2,5



Обозначение характерных точек границ	Координаты, м		Метод определения координат и средняя квадратичная погрешность положения характерной точки (Mt), м
	X	Y	
3266	639775,52	319085,48	картометрический метод; 2,5
3267	639802,45	319129,45	картометрический метод; 2,5
3268	639800,48	319159,51	картометрический метод; 2,5
3269	639839,65	319245,57	картометрический метод; 2,5
3270	639861,05	319321,87	картометрический метод; 2,5
3271	639887,54	319438,72	картометрический метод; 2,5
3272	639887,26	319536,44	картометрический метод; 2,5
3273	639861,77	319721,59	картометрический метод; 2,5
3274	639862,89	319774,11	картометрический метод; 2,5
3275	639883,26	319808,47	картометрический метод; 2,5
3276	639938,71	319886,37	картометрический метод; 2,5
3277	639961,31	319894,62	картометрический метод; 2,5
3278	639991,73	319893,55	картометрический метод; 2,5
3279	640024,07	319886,45	картометрический метод; 2,5
3280	640240,42	319753,53	картометрический метод; 2,5
3281	640294,01	319728,30	картометрический метод; 2,5
3282	640440,45	319685,83	картометрический метод; 2,5
3283	640460,10	319681,17	картометрический метод; 2,5
3284	640521,29	319678,78	картометрический метод; 2,5
3285	640585,12	319681,99	картометрический метод; 2,5
3286	640648,93	319680,39	картометрический метод; 2,5
3287	640669,30	319649,32	картометрический метод; 2,5
3288	640668,80	319615,59	картометрический метод; 2,5
3289	640647,39	319575,85	картометрический метод; 2,5
3290	640612,15	319536,68	картометрический метод; 2,5
3291	640550,21	319463,80	картометрический метод; 2,5
3292	640486,60	319391,36	картометрический метод; 2,5
3293	640436,50	319333,86	картометрический метод; 2,5
3294	640390,59	319275,02	картометрический метод; 2,5
3295	640261,21	319109,22	картометрический метод; 2,5
3296	640223,43	319062,02	картометрический метод; 2,5
3252	640185,75	319016,72	картометрический метод; 2,5
Участок 26			
3297	640893,82	319888,31	картометрический метод; 2,5
3298	640949,55	319890,23	картометрический метод; 2,5
3299	640982,42	319882,64	картометрический метод; 2,5



Обозначение характерных точек границ	Координаты, м		Метод определения координат и средняя квадратичная погрешность положения характерной точки (Mt), м
	X	Y	
3300	641008,58	319867,98	картометрический метод; 2,5
3301	641020,00	319853,84	картометрический метод; 2,5
3302	641046,35	319874,57	картометрический метод; 2,5
3303	641088,33	319919,43	картометрический метод; 2,5
3304	641111,20	319955,51	картометрический метод; 2,5
3305	641120,60	319977,66	картометрический метод; 2,5
3306	641119,78	320035,57	картометрический метод; 2,5
3307	641140,14	320070,86	картометрический метод; 2,5
3308	641149,82	320111,22	картометрический метод; 2,5
3309	641154,08	320175,67	картометрический метод; 2,5
3310	641151,19	320262,53	картометрический метод; 2,5
3311	641198,44	320298,20	картометрический метод; 2,5
3312	641206,16	320315,46	картометрический метод; 2,5
3313	641180,64	320377,97	картометрический метод; 2,5
3314	641387,14	320492,49	картометрический метод; 2,5
3315	641377,57	320514,56	картометрический метод; 2,5
3316	641416,49	320575,56	картометрический метод; 2,5
3317	641544,30	320695,66	картометрический метод; 2,5
3318	641499,23	320748,42	картометрический метод; 2,5
3319	641499,54	320775,91	картометрический метод; 2,5
3320	641526,82	320819,32	картометрический метод; 2,5
3321	641552,11	320842,39	картометрический метод; 2,5
3322	641569,18	320855,35	картометрический метод; 2,5
3323	641590,36	320863,26	картометрический метод; 2,5
3324	641621,65	320887,91	картометрический метод; 2,5
3325	641674,44	320938,49	картометрический метод; 2,5
3326	641793,61	321023,20	картометрический метод; 2,5
3327	641914,36	321073,46	картометрический метод; 2,5
3328	642006,02	321128,46	картометрический метод; 2,5
3329	642107,81	321180,93	картометрический метод; 2,5
3330	642110,97	321188,20	картометрический метод; 2,5
3331	642097,53	321210,61	картометрический метод; 2,5
3332	642091,05	321212,99	картометрический метод; 2,5
3333	642012,01	321179,02	картометрический метод; 2,5
3334	641952,11	321155,97	картометрический метод; 2,5
3335	641924,21	321166,27	картометрический метод; 2,5



Обозначение характерных точек границ	Координаты, м		Метод определения координат и средняя квадратичная погрешность положения характерной точки (Mt), м
	X	Y	
3336	641895,25	321191,95	картометрический метод; 2,5
3337	641884,53	321228,06	картометрический метод; 2,5
3338	641874,90	321301,02	картометрический метод; 2,5
3339	641875,95	321339,85	картометрический метод; 2,5
3340	641866,71	321356,11	картометрический метод; 2,5
3341	641853,88	321355,44	картометрический метод; 2,5
3342	641838,67	321334,21	картометрический метод; 2,5
3343	641830,10	321235,51	картометрический метод; 2,5
3344	641829,61	321202,45	картометрический метод; 2,5
3345	641810,46	321168,00	картометрический метод; 2,5
3346	641810,45	321167,97	картометрический метод; 2,5
3347	641783,32	321141,72	картометрический метод; 2,5
3348	641671,56	321080,55	картометрический метод; 2,5
3349	641562,13	321011,72	картометрический метод; 2,5
3350	641481,31	320953,27	картометрический метод; 2,5
3351	641458,07	320931,28	картометрический метод; 2,5
3352	641435,48	320942,79	картометрический метод; 2,5
3353	641423,73	320923,95	картометрический метод; 2,5
3354	641411,53	320911,38	картометрический метод; 2,5
3355	641397,99	320891,96	картометрический метод; 2,5
3356	641388,15	320866,08	картометрический метод; 2,5
3357	641380,71	320837,63	картометрический метод; 2,5
3358	641375,17	320809,14	картометрический метод; 2,5
3359	641371,77	320790,18	картометрический метод; 2,5
3360	641365,23	320776,93	картометрический метод; 2,5
3361	641354,93	320765,07	картометрический метод; 2,5
3362	641339,02	320757,69	картометрический метод; 2,5
3363	641313,30	320772,62	картометрический метод; 2,5
3364	641249,74	320896,25	картометрический метод; 2,5
3365	641227,26	320908,44	картометрический метод; 2,5
3366	641220,36	320907,95	картометрический метод; 2,5
3367	641213,83	320895,96	картометрический метод; 2,5
3368	641202,46	320858,11	картометрический метод; 2,5
3369	641195,68	320820,75	картометрический метод; 2,5
3370	641187,24	320768,82	картометрический метод; 2,5
3371	641185,59	320740,28	картометрический метод; 2,5



Обозначение характерных точек границ	Координаты, м		Метод определения координат и средняя квадратичная погрешность положения характерной точки (Mt), м
	X	Y	
3372	641177,05	320719,45	картометрический метод; 2,5
3373	641166,14	320712,00	картометрический метод; 2,5
3374	641153,59	320713,46	картометрический метод; 2,5
3375	641142,93	320725,07	картометрический метод; 2,5
3376	641149,52	320815,31	картометрический метод; 2,5
3377	641154,62	320824,38	картометрический метод; 2,5
3378	641152,10	320840,18	картометрический метод; 2,5
3379	641148,85	320848,35	картометрический метод; 2,5
3380	641141,03	320868,00	картометрический метод; 2,5
3381	641130,92	320918,57	картометрический метод; 2,5
3382	641123,01	320971,04	картометрический метод; 2,5
3383	641121,75	321001,39	картометрический метод; 2,5
3384	641113,53	321040,27	картометрический метод; 2,5
3385	641112,58	321062,71	картометрический метод; 2,5
3386	641109,74	321076,30	картометрический метод; 2,5
3387	641104,68	321083,57	картометрический метод; 2,5
3388	641097,72	321086,74	картометрический метод; 2,5
3389	641086,98	321083,57	картометрический метод; 2,5
3390	641058,85	321066,19	картометрический метод; 2,5
3391	641023,13	321054,81	картометрический метод; 2,5
3392	640997,32	321060,35	картометрический метод; 2,5
3393	640985,39	321066,20	картометрический метод; 2,5
3394	640971,49	321074,02	картометрический метод; 2,5
3395	640955,92	321090,73	картометрический метод; 2,5
3396	640942,90	321105,55	картометрический метод; 2,5
3397	640934,28	321124,82	картометрический метод; 2,5
3398	640965,60	321169,23	картометрический метод; 2,5
3399	640967,81	321176,19	картометрический метод; 2,5
3400	640966,23	321185,99	картометрический метод; 2,5
3401	640958,64	321193,89	картометрический метод; 2,5
3402	640903,01	321224,87	картометрический метод; 2,5
3403	640860,33	321244,15	картометрический метод; 2,5
3404	640803,76	321268,17	картометрический метод; 2,5
3405	640727,69	321286,45	картометрический метод; 2,5
3406	640701,43	321296,96	картометрический метод; 2,5
3407	640685,41	321290,26	картометрический метод; 2,5



Обозначение характерных точек границ	Координаты, м		Метод определения координат и средняя квадратичная погрешность положения характерной точки (Mt), м
	X	Y	
3408	640663,17	321284,25	картометрический метод; 2,5
3409	640635,35	321287,58	картометрический метод; 2,5
3410	640579,53	321270,04	картометрический метод; 2,5
3411	640554,55	321227,10	картометрический метод; 2,5
3412	640505,25	321230,43	картометрический метод; 2,5
3413	640494,75	321166,45	картометрический метод; 2,5
3414	640501,14	321073,62	картометрический метод; 2,5
3415	640483,99	321030,55	картометрический метод; 2,5
3416	640504,04	320979,98	картометрический метод; 2,5
3417	640521,74	321005,70	картометрический метод; 2,5
3418	640550,36	321006,14	картометрический метод; 2,5
3419	640547,54	321050,38	картометрический метод; 2,5
3420	640563,57	321076,16	картометрический метод; 2,5
3421	640570,08	321105,51	картометрический метод; 2,5
3422	640585,17	321072,34	картометрический метод; 2,5
3423	640692,06	321033,49	картометрический метод; 2,5
3424	640724,00	321027,80	картометрический метод; 2,5
3425	640758,33	321006,46	картометрический метод; 2,5
3426	640776,98	320979,32	картометрический метод; 2,5
3427	640735,05	320955,70	картометрический метод; 2,5
3428	640713,85	320928,28	картометрический метод; 2,5
3429	640711,79	320906,62	картометрический метод; 2,5
3430	640734,43	320906,11	картометрический метод; 2,5
3431	640772,00	320923,75	картометрический метод; 2,5
3432	640797,01	320919,02	картометрический метод; 2,5
3433	640821,02	320900,48	картометрический метод; 2,5
3434	640821,26	320858,02	картометрический метод; 2,5
3435	640841,78	320839,49	картометрический метод; 2,5
3436	640879,11	320844,98	картометрический метод; 2,5
3437	640897,14	320835,21	картометрический метод; 2,5
3438	640896,91	320818,74	картометрический метод; 2,5
3439	640864,34	320786,27	картометрический метод; 2,5
3440	640862,39	320772,43	картометрический метод; 2,5
3441	640879,64	320767,85	картометрический метод; 2,5
3442	640933,91	320802,58	картометрический метод; 2,5
3443	640961,02	320817,75	картометрический метод; 2,5



Обозначение характерных точек границ	Координаты, м		Метод определения координат и средняя квадратичная погрешность положения характерной точки (Mt), м
	X	Y	
3444	640983,53	320816,57	картометрический метод; 2,5
3445	641003,07	320806,43	картометрический метод; 2,5
3446	640839,56	320643,37	картометрический метод; 2,5
3447	640839,53	320643,36	картометрический метод; 2,5
3448	640913,67	320572,48	картометрический метод; 2,5
3449	640967,57	320524,94	картометрический метод; 2,5
3450	641085,03	320414,70	картометрический метод; 2,5
3451	641118,22	320394,92	картометрический метод; 2,5
3452	641134,31	320255,44	картометрический метод; 2,5
3453	641136,95	320195,11	картометрический метод; 2,5
3454	641123,20	320128,64	картометрический метод; 2,5
3455	641087,18	320054,80	картометрический метод; 2,5
3456	641077,87	320035,66	картометрический метод; 2,5
3457	641030,16	319975,32	картометрический метод; 2,5
3458	640931,29	319909,39	картометрический метод; 2,5
3297	640893,82	319888,31	картометрический метод; 2,5
Участок 27			
3459	640760,24	319832,48	картометрический метод; 2,5
3460	641004,16	319745,44	картометрический метод; 2,5
3461	641066,01	319723,58	картометрический метод; 2,5
3462	641104,08	319708,83	картометрический метод; 2,5
3463	641041,29	319754,72	картометрический метод; 2,5
3464	641007,99	319795,77	картометрический метод; 2,5
3465	640998,57	319833,66	картометрический метод; 2,5
3466	640997,46	319835,76	картометрический метод; 2,5
3467	640997,79	319837,37	картометрический метод; 2,5
3468	641013,94	319851,80	картометрический метод; 2,5
3469	641004,69	319863,34	картометрический метод; 2,5
3470	640979,87	319877,19	картометрический метод; 2,5
3471	640948,61	319884,29	картометрический метод; 2,5
3472	640894,40	319882,33	картометрический метод; 2,5
3473	640843,14	319867,71	картометрический метод; 2,5
3474	640798,76	319848,85	картометрический метод; 2,5
3475	640779,68	319840,53	картометрический метод; 2,5
3476	640768,56	319836,01	картометрический метод; 2,5
3459	640760,24	319832,48	картометрический метод; 2,5

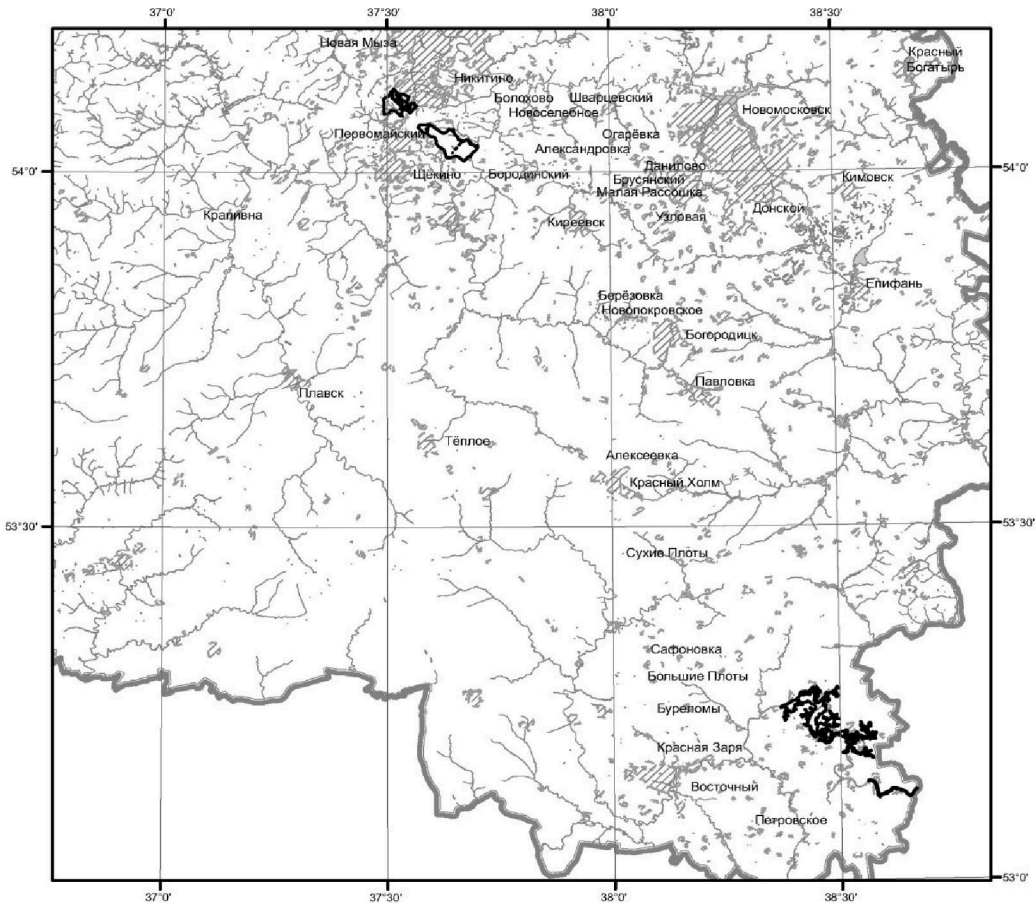


III. План границ национального парка "Тульские засеки"

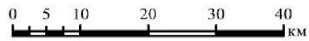
ОПИСАНИЕ МЕСТОПОЛОЖЕНИЯ ГРАНИЦ национальный парк "Тульские засеки"

(наименование объекта, местоположение границ которого описано)

План границ объекта



Масштаб 1: 800 000



Используемые условные знаки и обозначения:

- граница национального парка "Тульские засеки"
- граница Тульской области
- населенные пункты

Район местоположения национального парка "Тульские засеки"

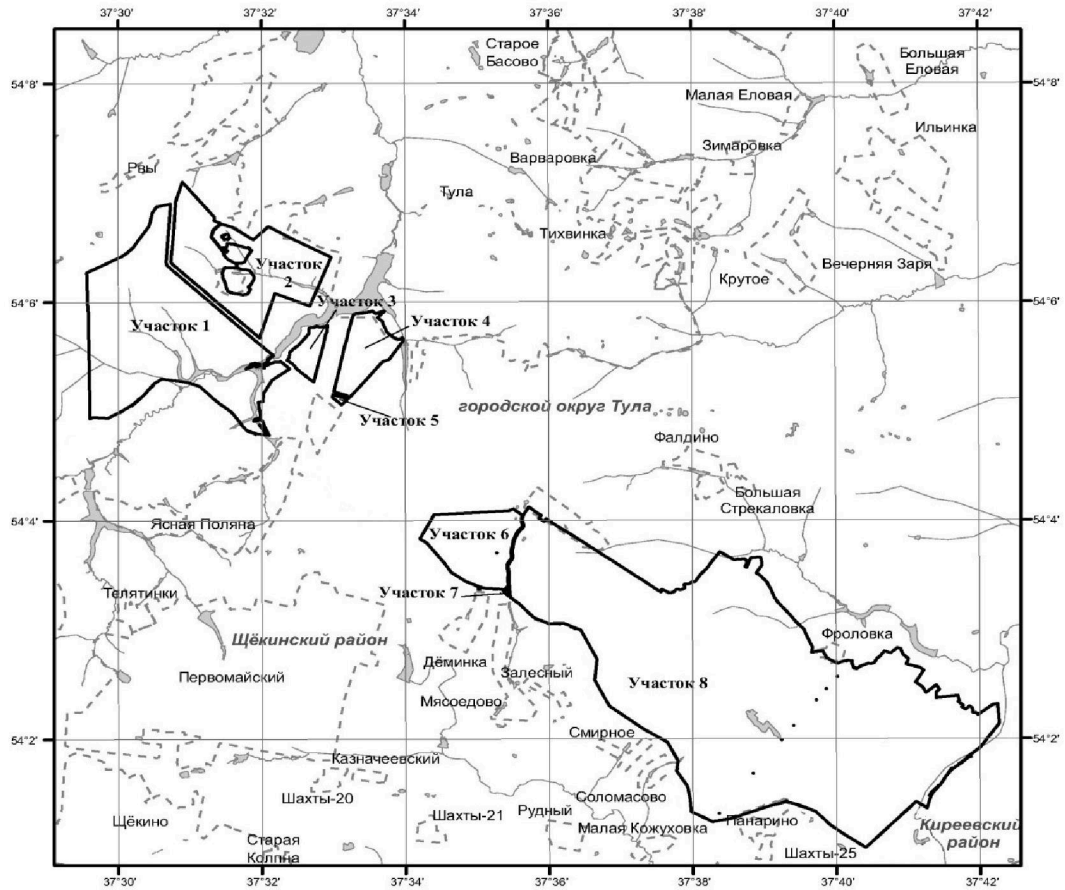
координаты крайних точек	северная широта	восточная долгота
Северо-западная	54°6'16.410"	37°29'33.616"
Юго-западная	53°6'56.674"	38°35'4.365"
Юго-восточная	53°7'36.418"	38°40'3.640"
Северо-восточная	54°7'6.235"	37°30'53.791"



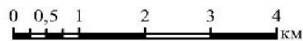
ОПИСАНИЕ МЕСТОПОЛОЖЕНИЯ ГРАНИЦ
национальный парк "Тульские засеки"
 (наименование объекта, местоположение границ которого описано)

План границ объекта



Лист 1



Масштаб 1: 85 000



Используемые условные знаки и обозначения:

-  граница национального парка "Тульские засеки"
-  населенные пункты

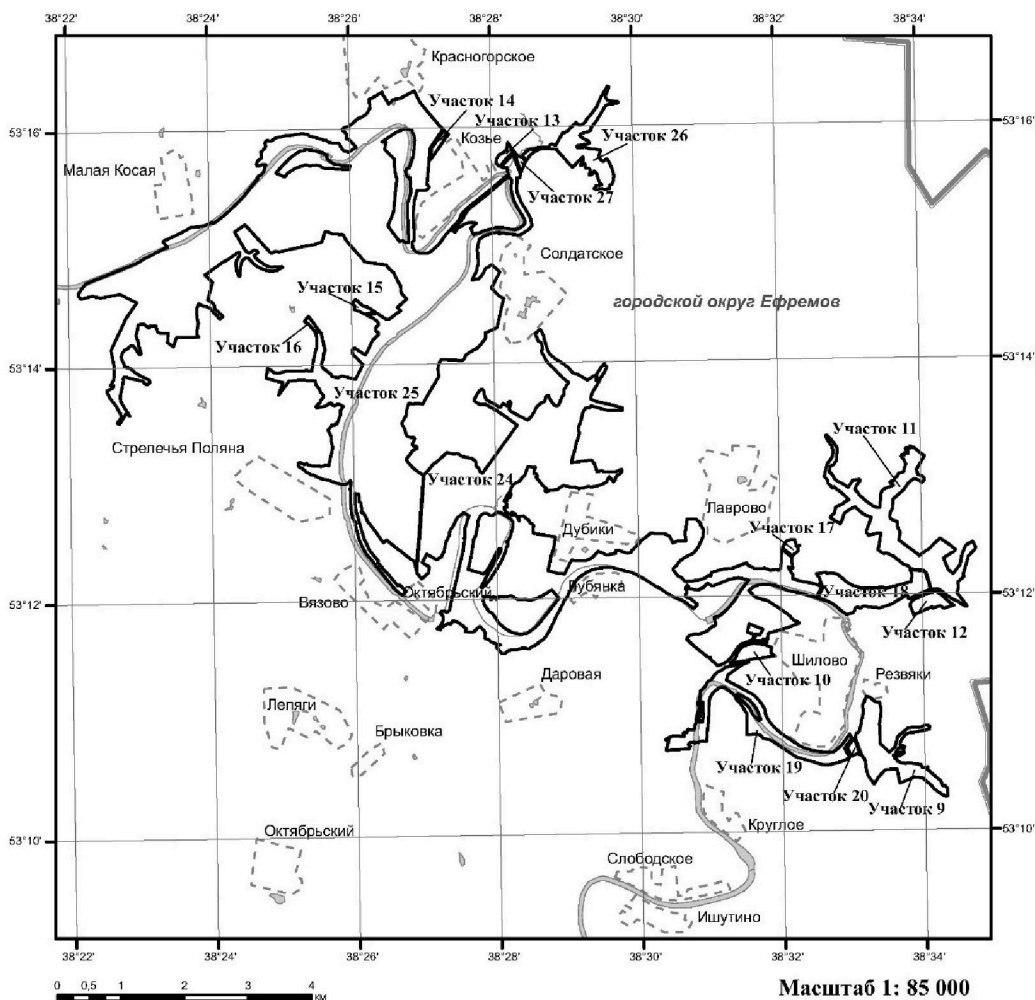


ОПИСАНИЕ МЕСТОПОЛОЖЕНИЯ ГРАНИЦ национальный парк "Тульские засеки"

(наименование объекта, местоположение границ которого описано)

План границ объекта

Лист 2



Условные обозначения:

- граница национального парка «Тульские засеки»
- граница Тульской области
- населенные пункты

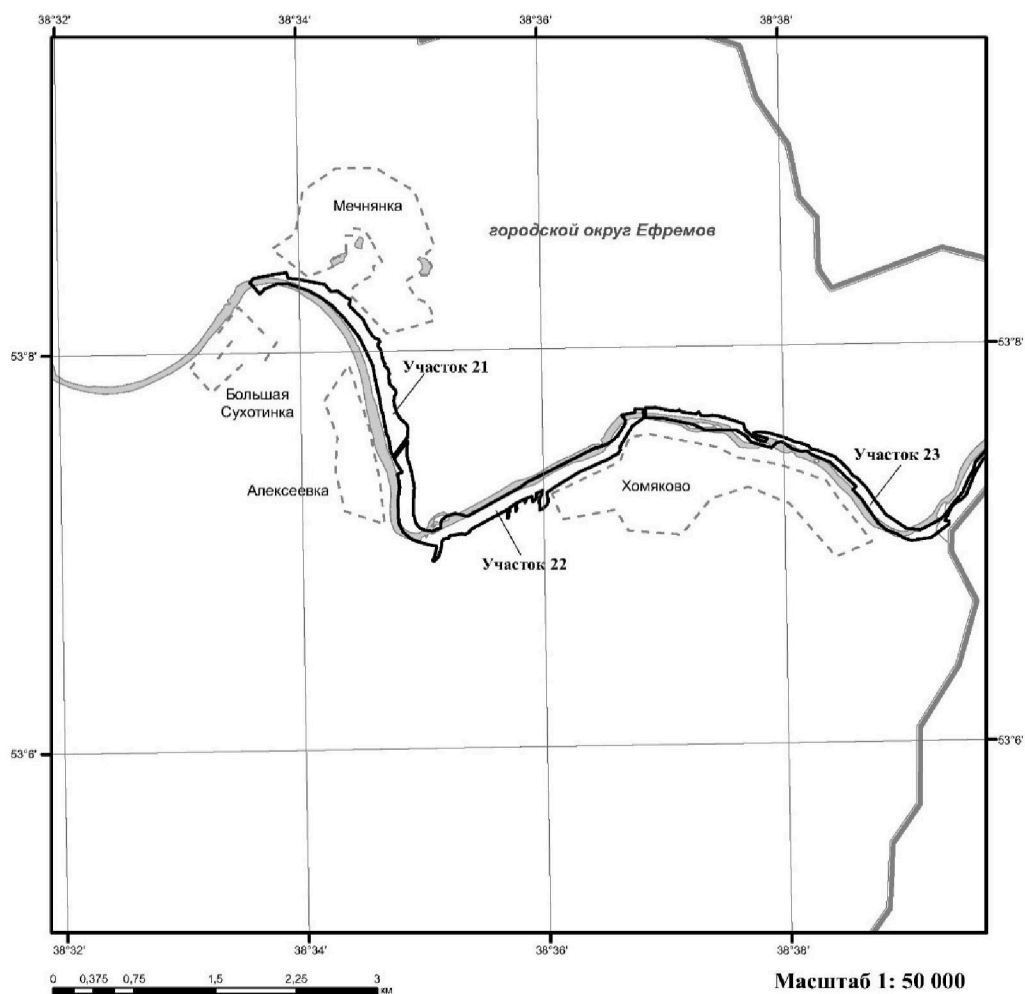


ОПИСАНИЕ МЕСТОПОЛОЖЕНИЯ ГРАНИЦ национальный парк "Тульские засеки"




(наименование объекта, местоположение границ которого описано)

План границ объекта

Лист 3



Условные обозначения:

-  граница национального парка «Тульские засеки»
-  граница Тульской области
-  населенные пункты

