



МИНИСТЕРСТВО КУЛЬТУРЫ
РОССИЙСКОЙ ФЕДЕРАЦИИ

МИНИСТЕРСТВО ЮСТИЦИИ РОССИЙСКОЙ ФЕДЕРАЦИИ

ЗАРЕГИСТРИРОВАНО

Регистрационный № 72178

от "30" января 2023г.

ПРИКАЗ

от 26 декабря 2022г.

Москва

№ 2694

О включении выявленного объекта культурного наследия «Больница монастырская (лазарет)», кон. XVIII в., XIX в., послед. четв. XX в. (Псковская область, Печорский район, г. Печоры, улица Международная, дом 5, строение 9) в единый государственный реестр объектов культурного наследия (памятников истории и культуры) народов Российской Федерации в качестве объекта культурного наследия федерального значения в составе объекта культурного наследия федерального значения «Ансамбль Псково-Печерского монастыря», XIV–XX вв. (Псковская область, Печорский район, г. Печоры, ул. Международная, дом 5) и утверждении границ его территории

В соответствии с пунктом 5 статьи 3.1 и статьей 18 Федерального закона от 25 июня 2002 г. № 73-ФЗ «Об объектах культурного наследия (памятниках истории и культуры) народов Российской Федерации» (Собрание законодательства Российской Федерации, 2002, № 26, ст. 2519; 2014, № 43, ст. 5799; 2018, № 32, ст. 5135), подпунктами 5.3.7 и 5.4.3 пункта 5 Положения о Министерстве культуры Российской Федерации, утвержденного постановлением Правительства Российской Федерации от 20 июля 2011 г. № 590 (Собрание законодательства Российской Федерации, 2011, № 31, ст. 4758; 2021, № 16, ст. 2796), **п р и к а з ы в а ю:**

1. Включить выявленный объект культурного наследия «Больница монастырская (лазарет)», кон. XVIII в., XIX в., послед. четв. XX в. (Псковская область, Печорский район, г. Печоры, улица Международная, дом 5, строение 9) в качестве объекта культурного наследия федерального значения в составе объекта культурного наследия федерального значения «Ансамбль Псково-Печерского монастыря», XIV–XX вв. (Псковская область, Печорский район, г. Печоры, ул. Международная, дом 5), вид объекта – памятник, в единый государственный

реестр объектов культурного наследия (памятников истории и культуры) народов Российской Федерации.

2. Утвердить границы территории объекта культурного наследия федерального значения «Больница монастырская (лазарет)», кон. XVIII в., XIX в., послед. четв. XX в. (Псковская область, Печорский район, г. Печоры, улица Международная, дом 5, строение 9) в составе объекта культурного наследия федерального значения «Ансамбль Псково-Печерского монастыря», XIV–XX вв. (Псковская область, Печорский район, г. Печоры, ул. Международная, дом 5) согласно приложению к настоящему приказу.

3. Контроль за исполнением настоящего приказа возложить на первого заместителя Министра культуры Российской Федерации С.Г.Обрывалина.

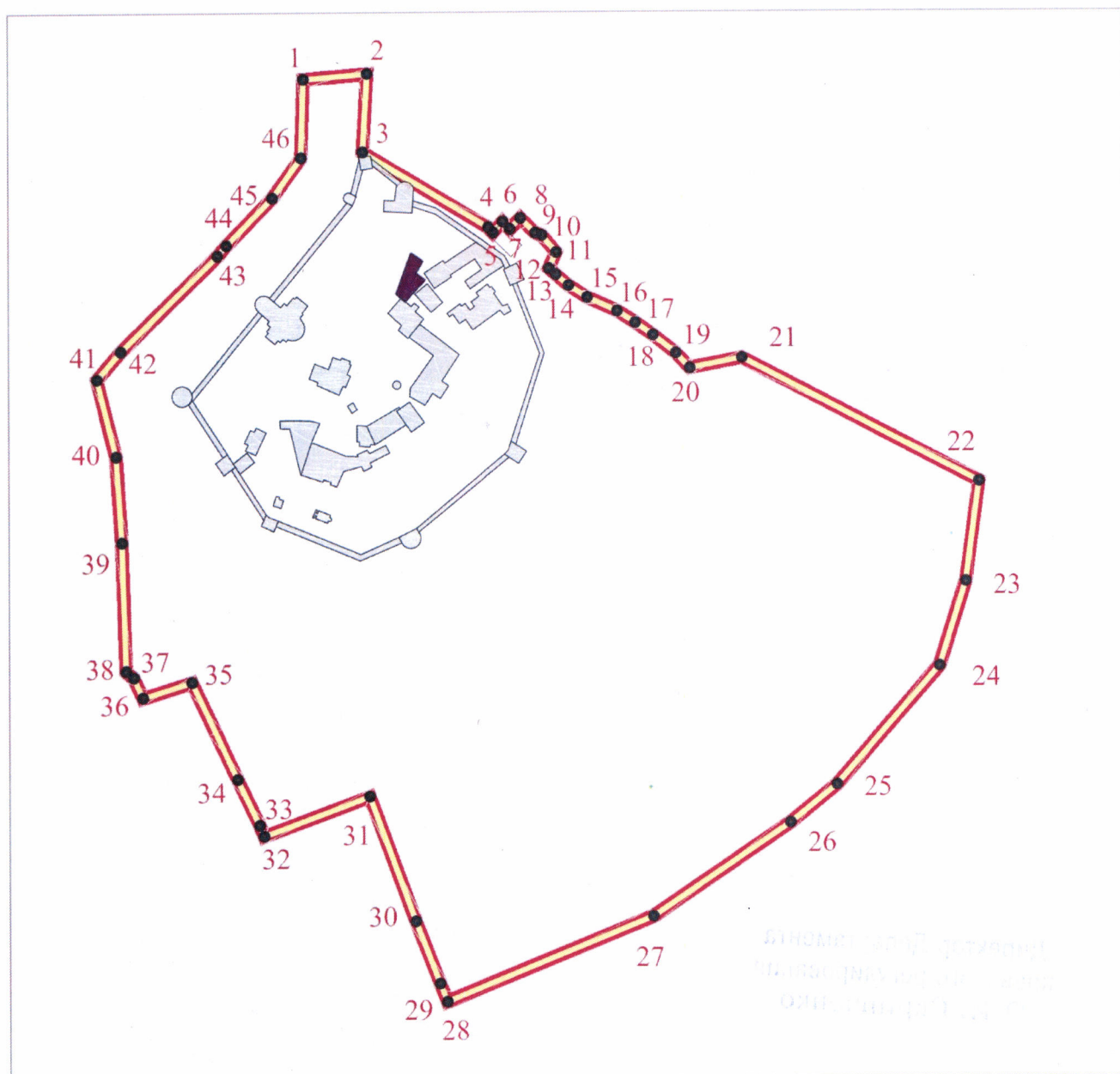
Министр




О.Б.Любимова

Приложение
к приказу Министерства культуры
Российской Федерации
от «26» декабря 2022 г. № 2694


Границы территории объекта культурного наследия федерального значения «Больница монастырская (лазарет)», кон. XVIII в., XIX в., послед. четв. XX в. (Псковская область, Печорский район, г. Печоры, улица Международная, дом 5, строение 9) в составе объекта культурного наследия федерального значения «Ансамбль Псково-Печерского монастыря», XIV–XX вв. (Псковская область, Печорский район, г. Печоры, ул. Международная, дом 5)



Условные обозначения:

 - границы территории объекта культурного наследия федерального значения «Больница монастырская (лазарет)», кон. XVIII в., XIX в., послед. четв. XX в. (Псковская область, Печорский район, г. Печоры, улица Международная, дом 5, строение 9) в составе объекта культурного наследия федерального значения «Ансамбль Псково–Печерского монастыря», XIV–XX вв. (Псковская область, Печорский район, г. Печоры, ул. Международная, дом 5);

● 1 - характерная (поворотная) точка;

 - объект культурного наследия федерального значения «Больница монастырская (лазарет)», кон. XVIII в., XIX в., послед. четв. XX в. (Псковская область, Печорский район, г. Печоры, улица Международная, дом 5, строение 9) в составе объекта культурного наследия федерального значения «Ансамбль Псково–Печерского монастыря», XIV–XX вв. (Псковская область, Печорский район, г. Печоры, ул. Международная, дом 5).

П р и л о ж е н и е
к границам территории объекта культурного наследия федерального значения «Больница монастырская (лазарет)», кон. XVIII в., XIX в., послед. четв. XX в. (Псковская область, Печорский район, г. Печоры, улица Международная, дом 5, строение 9) в составе объекта культурного наследия федерального значения «Ансамбль Псково-Печерского монастыря», XIV–XX вв. (Псковская область, Печорский район, г. Печоры, ул. Международная, дом 5), утвержденным приказом Министерства культуры Российской Федерации от «26» декабря 2022 г. № 2694

Координаты характерных (поворотных) точек границ территории объекта культурного наследия федерального значения «Больница монастырская (лазарет)», кон. XVIII в., XIX в., послед. четв. XX в. (Псковская область, Печорский район, г. Печоры, улица Международная, дом 5, строение 9) в составе объекта культурного наследия федерального значения «Ансамбль Псково-Печерского монастыря», XIV–XX вв. (Псковская область, Печорский район, г. Печоры, ул. Международная, дом 5)

| Номер характерной (поворотной) точки | Координаты характерных (поворотных) точек в местной системе координат (МСК-60) | |
|--------------------------------------|--|--------------|
| | X | Y |
| 1 | 499 432,97 | 1 230 151,31 |
| 2 | 499 436,61 | 1 230 196,44 |
| 3 | 499 381,89 | 1 230 193,19 |
| 4 | 499 328,95 | 1 230 281,88 |
| 5 | 499 325,30 | 1 230 285,56 |
| 6 | 499 332,73 | 1 230 292,41 |
| 7 | 499 327,63 | 1 230 297,58 |
| 8 | 499 335,17 | 1 230 305,01 |
| 9 | 499 324,94 | 1 230 315,50 |
| 10 | 499 323,30 | 1 230 320,10 |
| 11 | 499 311,38 | 1 230 330,26 |
| 12 | 499 300,23 | 1 230 325,06 |
| 13 | 499 295,96 | 1 230 329,92 |
| 14 | 499 288,37 | 1 230 338,90 |
| 15 | 499 279,90 | 1 230 352,16 |
| 16 | 499 270,42 | 1 230 373,47 |

| | | |
|----|------------|--------------|
| 17 | 499 262,29 | 1 230 386,33 |
| 18 | 499 253,52 | 1 230 398,87 |
| 19 | 499 240,79 | 1 230 414,89 |
| 20 | 499 230,40 | 1 230 424,74 |
| 21 | 499 237,35 | 1 230 461,67 |
| 22 | 499 150,64 | 1 230 629,21 |
| 23 | 499 080,72 | 1 230 619,67 |
| 24 | 499 021,39 | 1 230 600,90 |
| 25 | 498 938,61 | 1 230 528,08 |
| 26 | 498 911,85 | 1 230 495,05 |
| 27 | 498 846,59 | 1 230 397,94 |
| 28 | 498 787,02 | 1 230 251,34 |
| 29 | 498 799,15 | 1 230 245,70 |
| 30 | 498 843,53 | 1 230 229,13 |
| 31 | 498 930,96 | 1 230 196,91 |
| 32 | 498 903,53 | 1 230 122,54 |
| 33 | 498 910,98 | 1 230 118,98 |
| 34 | 498 943,36 | 1 230 103,55 |
| 35 | 499 011,40 | 1 230 071,31 |
| 36 | 499 000,74 | 1 230 036,76 |
| 37 | 499 014,86 | 1 230 030,30 |
| 38 | 499 019,31 | 1 230 024,93 |
| 39 | 499 109,46 | 1 230 022,21 |
| 40 | 499 169,83 | 1 230 018,29 |
| 41 | 499 223,63 | 1 230 004,83 |
| 42 | 499 243,08 | 1 230 021,77 |
| 43 | 499 309,77 | 1 230 090,26 |
| 44 | 499 316,83 | 1 230 096,43 |
| 45 | 499 349,88 | 1 230 129,11 |
| 46 | 499 377,97 | 1 230 149,49 |
| 1 | 499 432,97 | 1 230 151,31 |

Метод определения координат – аналитический.

Значение погрешности определения координат в системе координат, установленной для ведения государственного кадастра недвижимости, – 0,1 м