



МИНИСТЕРСТВО ПРИРОДНЫХ РЕСУРСОВ И ЭКОЛОГИИ
РОССИЙСКОЙ ФЕДЕРАЦИИ
(Минприроды России)

П Р И К А З
г. МОСКВА

11.11.2022

№ 773



**О внесении изменений
в Положение о национальном парке «Валдайский»,
утвержденное приказом Министерства природных ресурсов
и экологии Российской Федерации от 29 июня 2016 г. № 376**

На основании подпункта 5.2.69 пункта 5 Положения о Министерстве природных ресурсов и экологии Российской Федерации, утвержденного постановлением Правительства Российской Федерации от 11 ноября 2015 г. № 1219 (Собрание законодательства Российской Федерации, 2015, № 47, ст. 6586), **п р и к а з ы в а ю:**

внести изменения в Положение о национальном парке «Валдайский», утвержденное приказом Министерства природных ресурсов и экологии Российской Федерации от 29 июня 2016 г. № 376 (зарегистрирован Министерством юстиции Российской Федерации 22 июля 2016 г., регистрационный № 42963), с изменениями, внесенными приказом Министерства природных ресурсов и экологии Российской Федерации от 25 сентября 2018 г. № 455 (зарегистрирован Министерством юстиции Российской Федерации 11 октября 2018 г., регистрационный № 52406) согласно приложению к настоящему приказу.

Министр

А.А. Козлов

Приложение
к приказу Министерства
природных ресурсов и экологии
Российской Федерации
от 11.11.2022 № 773

**Изменения, которые вносятся в Положение о национальном парке
«Валдайский», утвержденное приказом Министерства природных
ресурсов и экологии Российской Федерации от 29 июня 2016 г. № 376**

1. В приложении 2:

1) в пункте 2:

а) в абзаце втором слова «Площадь зоны - 35 814 га» заменить словами «Площадь зоны - 36 762 га»;

б) дополнить абзацем следующего содержания:

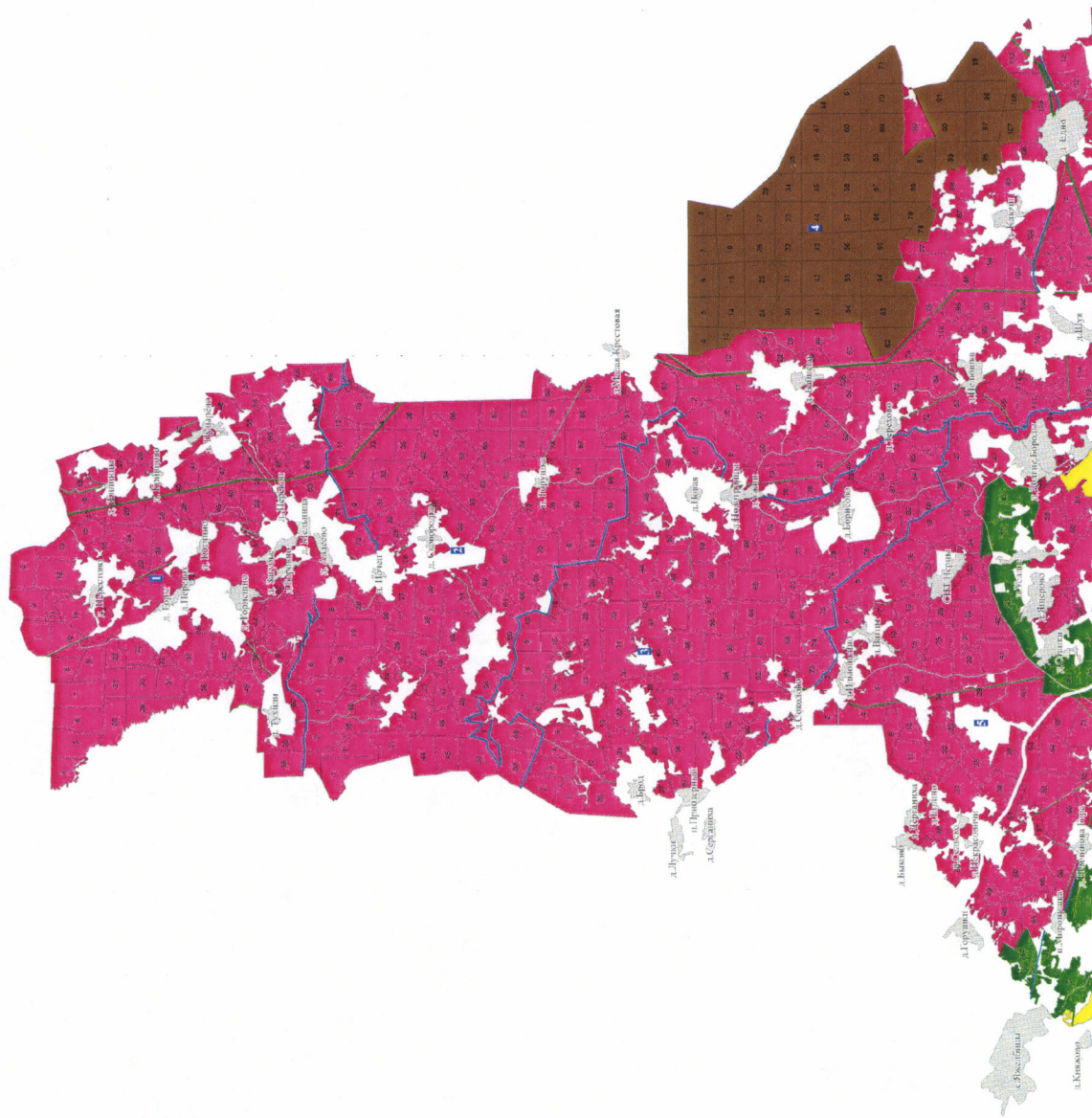
«Валдайское участковое лесничество - кварталы 82, 85 (выдел 3).»;

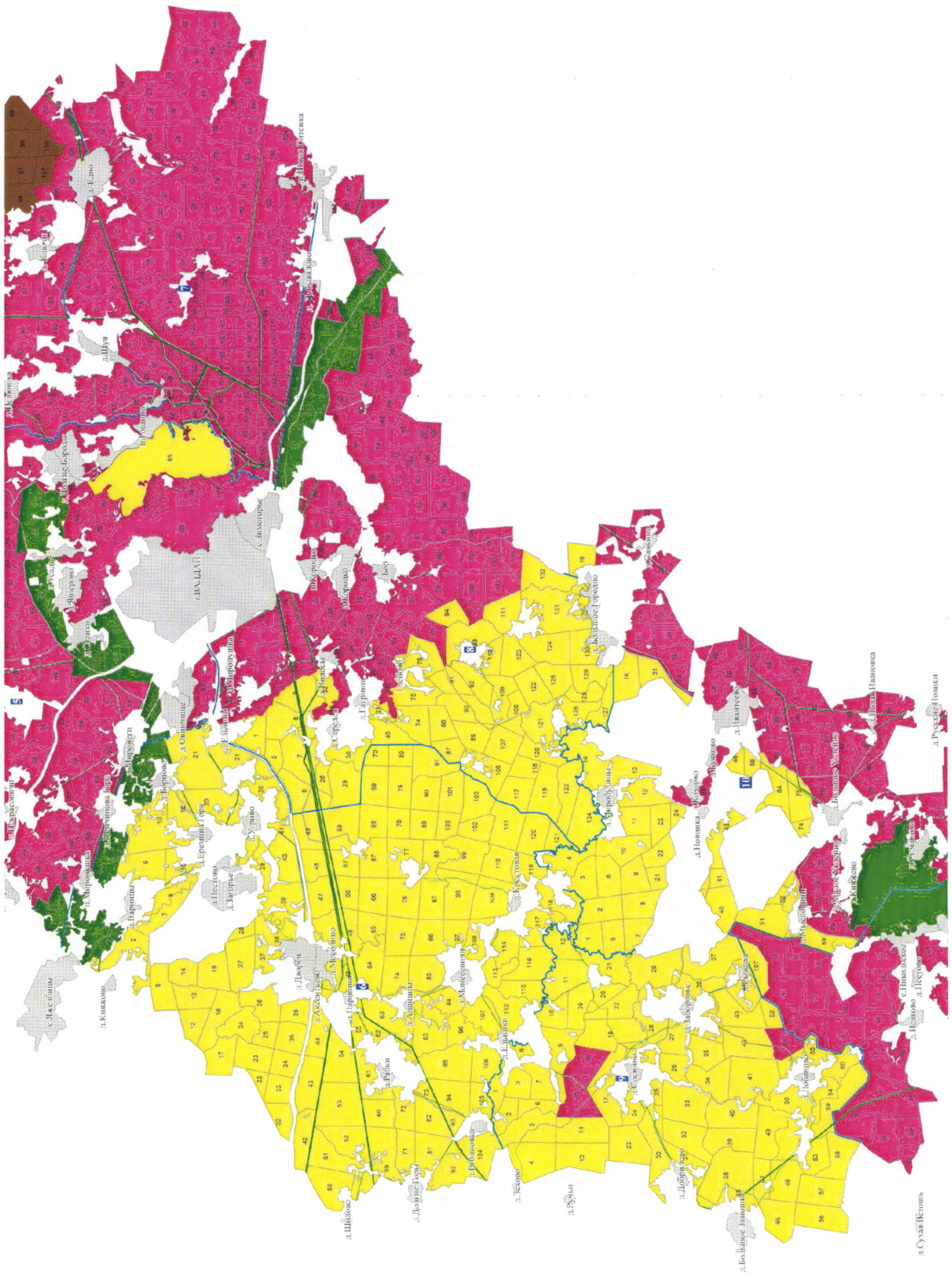
2) в абзаце пятом пункта 3 цифры «82 - 86» заменить словами «83, 84, 85 (выделы 1, 2), 86».

2. Приложение 3 изложить в следующей редакции:

«Приложение 3
к Положению о национальном
парке «Валдайский»

КАРТА-СХЕМА
ФУНКЦИОНАЛЬНОГО ЗОНИРОВАНИЯ ТЕРРИТОРИИ НАЦИОНАЛЬНОГО ПАРКА «ВАЛДАЙСКИЙ»





а. Сувай Бетюна

а. Цомаво а. Искотаво

а. Рукоту а. Иомки

а. Иомта а. Иомта

а. Иомта а. Иомта

а. Иомта а. Иомта

а. Иомта а. Иомта

а. Иомта а. Иомта

а. Иомта а. Иомта

а. Иомта а. Иомта

а. Иомта а. Иомта

а. Иомта а. Иомта

а. Иомта а. Иомта

а. Иомта а. Иомта

а. Иомта а. Иомта

а. Иомта а. Иомта

а. Иомта а. Иомта

а. Иомта а. Иомта

а. Иомта а. Иомта

а. Иомта а. Иомта

а. Иомта а. Иомта

а. Иомта а. Иомта

а. Иомта а. Иомта

а. Иомта а. Иомта

а. Иомта а. Иомта

а. Иомта а. Иомта

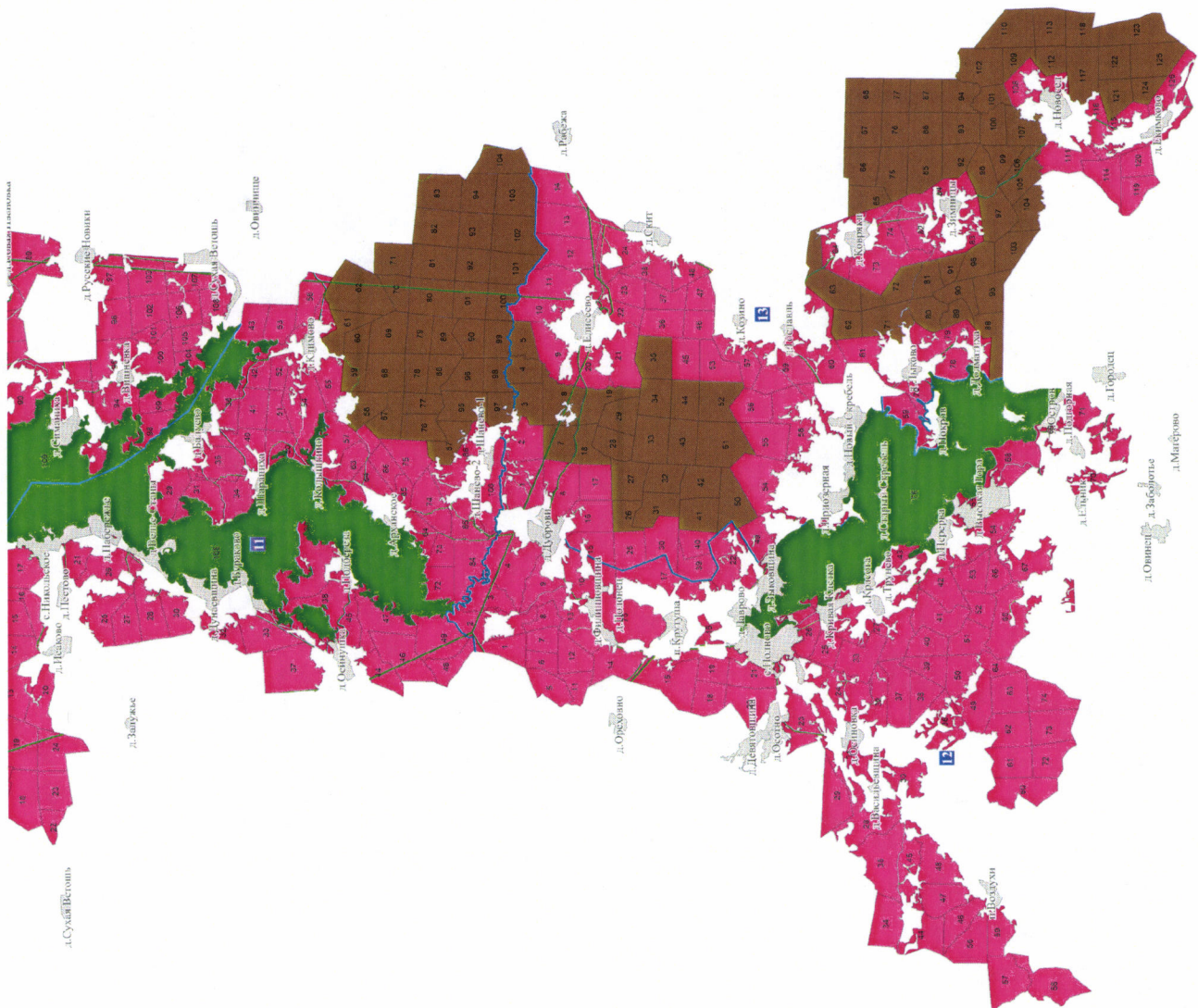
а. Иомта а. Иомта

а. Иомта а. Иомта

а. Иомта а. Иомта

а. Иомта а. Иомта

а. Иомта а. Иомта



Условные обозначения

- заповедная зона
- особо охраняемая зона
- рекреационная зона
- зона хозяйственного назначения

1	Боровиновское участковое лесничество
2	Домовиновское участковое лесничество
3	Новотроицкое участковое лесничество
4	Байновское участковое лесничество
5	Валдайское участковое лесничество
6	Дворецкое участковое лесничество
7	Пригородное участковое лесничество
8	Борское участковое лесничество
9	Западское участковое лесничество
10	Ивантеевское участковое лесничество
11	Никольское участковое лесничество
12	Селищенское участковое лесничество
13	Новосредельское участковое лесничество

— границы участковых лесничеств