



ПРАВИТЕЛЬСТВО РОССИЙСКОЙ ФЕДЕРАЦИИ

ПОСТАНОВЛЕНИЕ

от 12 декабря 2022 г. № 2284

МОСКВА

О создании национального парка "Черский" имени А.В.Андреева

Правительство Российской Федерации **п о с т а н о в л я е т :**

1. Создать в Магаданской области на территории муниципальных образований Сусуманский городской округ и Ягоднинский городской округ национальный парк "Черский" имени А.В.Андреева общей площадью 742717,45 гектара, включая земли лесного фонда площадью 68103,2 гектара, в том числе земли лесного фонда, предоставленные на праве аренды, площадью 53618,83 гектара (без изъятия их из хозяйственного использования), земли особо охраняемых территорий и объектов площадью 2,5 гектара, а также земли промышленности, энергетики, транспорта, связи, радиовещания, телевидения, информатики, земли для обеспечения космической деятельности, земли обороны, безопасности и земли иного специального назначения площадью 2,19 гектара (без изъятия их из хозяйственного использования) и земли, категория которых не определена, площадью 674609,56 гектара.

2. Утвердить прилагаемые сведения о границах национального парка "Черский" имени А.В.Андреева.

3. Отнести национальный парк "Черский" имени А.В.Андреева к ведению Министерства природных ресурсов и экологии Российской Федерации.

4. Министерству природных ресурсов и экологии Российской Федерации:

обеспечить режим особой охраны природных комплексов и объектов на землях, указанных в пункте 1 настоящего постановления;



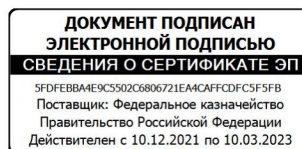
осуществить необходимые мероприятия, связанные с созданием национального парка "Черский" имени А.В.Андреева;

подготовить и направить в установленном порядке в Федеральную службу государственной регистрации, кадастра и картографии документы (содержащиеся в них сведения) для внесения в Единый государственный реестр недвижимости сведений об установлении границ особо охраняемой природной территории федерального значения - национального парка "Черский" имени А.В.Андреева до 1 декабря 2023 г.;

обеспечить подготовку в установленном порядке проекта акта Правительства Российской Федерации о переводе земель лесного фонда (за исключением земель лесного фонда, предоставленных на праве аренды, без изъятия их из хозяйственного использования), указанных в пункте 1 настоящего постановления, в категорию земель особо охраняемых территорий и объектов и внести его в Правительство Российской Федерации до 1 декабря 2024 г.

5. Реализация настоящего постановления осуществляется в пределах бюджетных ассигнований, предусмотренных Министерству природных ресурсов и экологии Российской Федерации в федеральном бюджете на соответствующий финансовый год в рамках федерального проекта "Сохранение биологического разнообразия и развитие экологического туризма" национального проекта "Экология".

Председатель Правительства
Российской Федерации



М.Мишустин



УТВЕРЖДЕНЫ
постановлением Правительства
Российской Федерации
от 12 декабря 2022 г. № 2284

С В Е Д Е Н И Я
о границах национального парка "Черский" имени А.В.Андреева

I. Сведения о местоположении границ

Характеристики объекта	Описание характеристик
1. Местоположение объекта	Магаданская область, муниципальные образования Сусуманский городской округ и Ягоднинский городской округ
2. Площадь объекта \pm величина погрешности определения площади ($P \pm \Delta P$)	742 717,45 +/- 150,82 гектара
3. Иные сведения об объекте	особо охраняемая природная территория федерального значения - национальный парк "Черский" имени А.В. Андреева - состоит из трех кластеров

II. Сведения о характерных точках границ
(система координат МСК-49, зона 2)

Обозначение характерных точек границ	Координаты, м		Метод определения координат и средняя квадратическая погрешность положения характерной точки (Mt), м
	X	Y	

1 - кластер "Омулевский 1"

1	947750,08	2300753,24	Картометрический метод; 2,5
2	947662,06	2300874,29	Картометрический метод; 2,5

5961221 (1.1)



Обозначение характерных точек границ	Координаты, м		Метод определения координат и средняя квадратическая погрешность положения характерной точки (Mt), м
	X	Y	
3	947283,65	2301032,45	Картометрический метод; 2,5
4	947154,18	2301152,34	Картометрический метод; 2,5
5	946971,19	2301524,76	Картометрический метод; 2,5
6	946719,19	2301709,02	Картометрический метод; 2,5
7	946708,47	2301783,96	Картометрический метод; 2,5
8	946918,52	2301965,16	Картометрический метод; 2,5
9	946931,11	2302180,30	Картометрический метод; 2,5
10	946674,48	2302507,87	Картометрический метод; 2,5
11	946638,87	2302861,71	Картометрический метод; 2,5
12	946705,68	2303048,06	Картометрический метод; 2,5
13	946962,56	2303488,60	Картометрический метод; 2,5
14	947007,07	2303614,26	Картометрический метод; 2,5
15	946584,21	2303603,68	Картометрический метод; 2,5
16	946196,56	2303721,01	Картометрический метод; 2,5
17	945888,13	2303857,88	Картометрический метод; 2,5
18	945529,14	2304073,88	Картометрический метод; 2,5
19	945422,71	2304230,86	Картометрический метод; 2,5
20	945522,91	2304653,15	Картометрический метод; 2,5
21	945477,10	2304864,85	Картометрический метод; 2,5
22	945279,51	2305086,05	Картометрический метод; 2,5
23	945362,29	2305462,71	Картометрический метод; 2,5
24	945351,77	2305858,08	Картометрический метод; 2,5
25	945387,79	2306247,19	Картометрический метод; 2,5
26	945283,05	2306393,27	Картометрический метод; 2,5
27	945098,66	2306558,42	Картометрический метод; 2,5
28	944948,23	2306788,52	Картометрический метод; 2,5
29	944521,82	2307244,93	Картометрический метод; 2,5
30	944097,22	2307246,03	Картометрический метод; 2,5
31	943960,57	2307291,39	Картометрический метод; 2,5
32	943817,86	2307367,21	Картометрический метод; 2,5
33	943671,76	2307343,87	Картометрический метод; 2,5



Обозначение характерных точек границ	Координаты, м		Метод определения координат и средняя квадратическая погрешность положения характерной точки (Mt), м
	X	Y	
34	943506,89	2307220,51	Картометрический метод; 2,5
35	943419,74	2307083,79	Картометрический метод; 2,5
36	943268,45	2306791,80	Картометрический метод; 2,5
37	942649,92	2306718,55	Картометрический метод; 2,5
38	942536,28	2306745,37	Картометрический метод; 2,5
39	942356,48	2306933,83	Картометрический метод; 2,5
40	942211,35	2307206,26	Картометрический метод; 2,5
41	942088,95	2307528,32	Картометрический метод; 2,5
42	941961,00	2307601,99	Картометрический метод; 2,5
43	941458,69	2307779,14	Картометрический метод; 2,5
44	941324,54	2307953,08	Картометрический метод; 2,5
45	941297,00	2308257,33	Картометрический метод; 2,5
46	941311,26	2308507,20	Картометрический метод; 2,5
47	941236,27	2308578,83	Картометрический метод; 2,5
48	940386,00	2308426,25	Картометрический метод; 2,5
49	940110,34	2308455,95	Картометрический метод; 2,5
50	939469,72	2308628,96	Картометрический метод; 2,5
51	939095,76	2308650,13	Картометрический метод; 2,5
52	938886,00	2308583,73	Картометрический метод; 2,5
53	938762,34	2308592,41	Картометрический метод; 2,5
54	938489,88	2309044,67	Картометрический метод; 2,5
55	938386,30	2309166,98	Картометрический метод; 2,5
56	937974,72	2309516,36	Картометрический метод; 2,5
57	937682,60	2309882,47	Картометрический метод; 2,5
58	937643,31	2310034,67	Картометрический метод; 2,5
59	937648,85	2310174,76	Картометрический метод; 2,5
60	937819,58	2310365,91	Картометрический метод; 2,5
61	937975,31	2310485,32	Картометрический метод; 2,5
62	937974,59	2310781,74	Картометрический метод; 2,5
63	937881,05	2311113,74	Картометрический метод; 2,5
64	937791,80	2311190,22	Картометрический метод; 2,5



Обозначение характерных точек границ	Координаты, м		Метод определения координат и средняя квадратическая погрешность положения характерной точки (Mt), м
	X	Y	
65	937587,04	2311234,08	Картометрический метод; 2,5
66	937325,88	2311230,02	Картометрический метод; 2,5
67	937014,82	2311382,15	Картометрический метод; 2,5
68	936336,83	2312098,75	Картометрический метод; 2,5
69	935894,81	2312587,06	Картометрический метод; 2,5
70	935100,83	2313405,02	Картометрический метод; 2,5
71	934803,42	2313640,90	Картометрический метод; 2,5
72	934694,76	2313825,98	Картометрический метод; 2,5
73	934677,03	2314630,46	Картометрический метод; 2,5
74	934353,21	2314841,62	Картометрический метод; 2,5
75	933990,61	2315239,83	Картометрический метод; 2,5
76	933561,72	2315309,49	Картометрический метод; 2,5
77	933335,90	2315472,32	Картометрический метод; 2,5
78	933113,86	2315780,00	Картометрический метод; 2,5
79	933063,80	2316007,11	Картометрический метод; 2,5
80	933170,71	2316281,87	Картометрический метод; 2,5
81	933226,05	2317218,79	Картометрический метод; 2,5
82	933297,04	2317586,71	Картометрический метод; 2,5
83	933331,50	2318085,69	Картометрический метод; 2,5
84	933408,05	2318311,72	Картометрический метод; 2,5
85	933592,12	2318634,72	Картометрический метод; 2,5
86	933966,69	2318877,95	Картометрический метод; 2,5
87	934116,30	2318996,97	Картометрический метод; 2,5
88	934254,14	2319450,59	Картометрический метод; 2,5
89	934355,25	2320063,57	Картометрический метод; 2,5
90	934095,84	2320223,87	Картометрический метод; 2,5
91	933976,84	2320636,61	Картометрический метод; 2,5
92	933698,35	2320980,11	Картометрический метод; 2,5
93	933706,39	2321136,73	Картометрический метод; 2,5
94	933785,33	2321293,65	Картометрический метод; 2,5
95	933987,76	2321478,82	Картометрический метод; 2,5



Обозначение характерных точек границ	Координаты, м		Метод определения координат и средняя квадратическая погрешность положения характерной точки (Mt), м
	X	Y	
96	934039,12	2321601,55	Картометрический метод; 2,5
97	934089,16	2322097,47	Картометрический метод; 2,5
98	934170,28	2322261,20	Картометрический метод; 2,5
99	934258,42	2322359,89	Картометрический метод; 2,5
100	934456,94	2322559,48	Картометрический метод; 2,5
101	934751,18	2322800,79	Картометрический метод; 2,5
102	934355,50	2323002,67	Картометрический метод; 2,5
103	934195,87	2323215,48	Картометрический метод; 2,5
104	933975,91	2323345,87	Картометрический метод; 2,5
105	933865,34	2323464,61	Картометрический метод; 2,5
106	933894,46	2323573,02	Картометрический метод; 2,5
107	934097,78	2323913,99	Картометрический метод; 2,5
108	934804,86	2324841,23	Картометрический метод; 2,5
109	934795,87	2325268,83	Картометрический метод; 2,5
110	934813,62	2325629,96	Картометрический метод; 2,5
111	934926,86	2326324,70	Картометрический метод; 2,5
112	935387,33	2326345,07	Картометрический метод; 2,5
113	935843,00	2326454,67	Картометрический метод; 2,5
114	935984,09	2326552,94	Картометрический метод; 2,5
115	936071,14	2326733,31	Картометрический метод; 2,5
116	936116,91	2327186,87	Картометрический метод; 2,5
117	936101,32	2327835,38	Картометрический метод; 2,5
118	935949,59	2328281,92	Картометрический метод; 2,5
119	935850,54	2328468,99	Картометрический метод; 2,5
120	935717,80	2328621,23	Картометрический метод; 2,5
121	935265,42	2328663,27	Картометрический метод; 2,5
122	935027,16	2329127,98	Картометрический метод; 2,5
123	935042,60	2329318,89	Картометрический метод; 2,5
124	935180,51	2329574,31	Картометрический метод; 2,5
125	935375,96	2330134,56	Картометрический метод; 2,5
126	935653,65	2330864,68	Картометрический метод; 2,5



Обозначение характерных точек границ	Координаты, м		Метод определения координат и средняя квадратическая погрешность положения характерной точки (Mt), м
	X	Y	
127	935601,69	2331010,37	Картометрический метод; 2,5
128	935654,51	2331119,60	Картометрический метод; 2,5
129	935813,32	2331262,65	Картометрический метод; 2,5
130	935862,88	2331678,43	Картометрический метод; 2,5
131	935878,83	2332119,07	Картометрический метод; 2,5
132	935679,28	2332685,67	Картометрический метод; 2,5
133	935625,22	2332784,85	Картометрический метод; 2,5
134	935495,63	2333103,40	Картометрический метод; 2,5
135	935176,45	2333626,84	Картометрический метод; 2,5
136	934932,54	2333907,16	Картометрический метод; 2,5
137	934952,13	2334306,55	Картометрический метод; 2,5
138	934588,07	2335114,76	Картометрический метод; 2,5
139	934450,94	2335791,44	Картометрический метод; 2,5
140	935045,87	2336208,34	Картометрический метод; 2,5
141	935241,29	2336562,12	Картометрический метод; 2,5
142	935201,20	2338000,83	Картометрический метод; 2,5
143	935009,27	2338638,52	Картометрический метод; 2,5
144	934702,41	2339024,33	Картометрический метод; 2,5
145	934419,06	2339308,15	Картометрический метод; 2,5
146	934132,01	2339195,00	Картометрический метод; 2,5
147	933037,12	2338569,16	Картометрический метод; 2,5
148	932513,71	2338963,79	Картометрический метод; 2,5
149	932118,02	2339314,88	Картометрический метод; 2,5
150	931234,04	2339064,18	Картометрический метод; 2,5
151	930920,93	2339342,21	Картометрический метод; 2,5
152	930499,64	2339221,95	Картометрический метод; 2,5
153	930170,20	2339366,33	Картометрический метод; 2,5
154	930094,54	2339781,17	Картометрический метод; 2,5
155	929750,90	2340349,64	Картометрический метод; 2,5
156	929951,94	2341047,99	Картометрический метод; 2,5
157	929805,07	2341736,86	Картометрический метод; 2,5



Обозначение характерных точек границ	Координаты, м		Метод определения координат и средняя квадратическая погрешность положения характерной точки (Mt), м
	X	Y	
158	929570,52	2342419,88	Картометрический метод; 2,5
159	929750,51	2343016,79	Картометрический метод; 2,5
160	929835,02	2344121,90	Картометрический метод; 2,5
161	929683,15	2344302,29	Картометрический метод; 2,5
162	929595,36	2344459,96	Картометрический метод; 2,5
163	929519,91	2345088,50	Картометрический метод; 2,5
164	929537,39	2345309,46	Картометрический метод; 2,5
165	929673,57	2345672,48	Картометрический метод; 2,5
166	929479,36	2346105,87	Картометрический метод; 2,5
167	929538,65	2346411,84	Картометрический метод; 2,5
168	929772,95	2347001,05	Картометрический метод; 2,5
169	929859,97	2347655,05	Картометрический метод; 2,5
170	930265,67	2347716,12	Картометрический метод; 2,5
171	930525,26	2347730,11	Картометрический метод; 2,5
172	930912,33	2347859,56	Картометрический метод; 2,5
173	930932,34	2347592,11	Картометрический метод; 2,5
174	931157,89	2347404,84	Картометрический метод; 2,5
175	931784,73	2347271,27	Картометрический метод; 2,5
176	931926,44	2346969,56	Картометрический метод; 2,5
177	932095,20	2346807,06	Картометрический метод; 2,5
178	932334,55	2346689,88	Картометрический метод; 2,5
179	933025,34	2346825,94	Картометрический метод; 2,5
180	933181,70	2346666,40	Картометрический метод; 2,5
181	933398,30	2346567,73	Картометрический метод; 2,5
182	933612,65	2346868,99	Картометрический метод; 2,5
183	933861,33	2346907,59	Картометрический метод; 2,5
184	933943,70	2347128,92	Картометрический метод; 2,5
185	934268,07	2347322,09	Картометрический метод; 2,5
186	934356,45	2347608,73	Картометрический метод; 2,5
187	934220,18	2347816,08	Картометрический метод; 2,5
188	934184,85	2347984,35	Картометрический метод; 2,5



Обозначение характерных точек границ	Координаты, м		Метод определения координат и средняя квадратическая погрешность положения характерной точки (Mt), м
	X	Y	
189	934266,12	2348226,28	Картометрический метод; 2,5
190	934172,85	2348372,86	Картометрический метод; 2,5
191	933920,73	2348636,78	Картометрический метод; 2,5
192	933878,71	2348894,12	Картометрический метод; 2,5
193	933665,24	2349049,21	Картометрический метод; 2,5
194	933585,09	2349611,64	Картометрический метод; 2,5
195	933601,38	2349682,59	Картометрический метод; 2,5
196	933772,82	2349791,24	Картометрический метод; 2,5
197	933932,85	2349850,28	Картометрический метод; 2,5
198	933923,98	2349988,59	Картометрический метод; 2,5
199	933870,97	2350094,82	Картометрический метод; 2,5
200	933640,64	2350017,07	Картометрический метод; 2,5
201	933526,32	2350066,08	Картометрический метод; 2,5
202	933437,55	2350438,31	Картометрический метод; 2,5
203	933606,83	2350983,93	Картометрический метод; 2,5
204	933841,53	2351543,77	Картометрический метод; 2,5
205	933451,63	2351920,05	Картометрический метод; 2,5
206	933268,02	2352267,22	Картометрический метод; 2,5
207	932943,65	2352729,73	Картометрический метод; 2,5
208	932442,80	2352954,34	Картометрический метод; 2,5
209	932377,05	2353180,42	Картометрический метод; 2,5
210	932420,01	2353575,00	Картометрический метод; 2,5
211	932507,17	2353896,03	Картометрический метод; 2,5
212	903993,04	2362686,60	Картометрический метод; 2,5
213	900166,93	2371447,14	Картометрический метод; 2,5
214	899736,25	2372504,08	Картометрический метод; 2,5
215	899143,89	2373205,31	Картометрический метод; 2,5
216	897531,94	2373603,80	Картометрический метод; 2,5
217	896642,47	2374127,61	Картометрический метод; 2,5
218	895754,21	2375148,23	Картометрический метод; 2,5
219	894767,27	2375082,39	Картометрический метод; 2,5



Обозначение характерных точек границ	Координаты, м		Метод определения координат и средняя квадратическая погрешность положения характерной точки (Mt), м
	X	Y	
220	893665,18	2374555,62	Картометрический метод; 2,5
221	893006,53	2373935,72	Картометрический метод; 2,5
222	891854,93	2373688,76	Картометрический метод; 2,5
223	890670,43	2373771,08	Картометрический метод; 2,5
224	889251,40	2374659,44	Картометрический метод; 2,5
225	888562,06	2374741,81	Картометрический метод; 2,5
226	888016,77	2374278,47	Картометрический метод; 2,5
227	887707,81	2372795,53	Картометрический метод; 2,5
228	887193,23	2371054,94	Картометрический метод; 2,5
229	885757,75	2369456,61	Картометрический метод; 2,5
230	884069,94	2368941,64	Картометрический метод; 2,5
231	882824,66	2369405,11	Картометрический метод; 2,5
232	880803,94	2368289,38	Картометрический метод; 2,5
233	879767,83	2368112,36	Картометрический метод; 2,5
234	879144,96	2368194,21	Картометрический метод; 2,5
235	878869,16	2368637,09	Картометрический метод; 2,5
236	878714,39	2369628,54	Картометрический метод; 2,5
237	877973,65	2371012,30	Картометрический метод; 2,5
238	877308,60	2371975,65	Картометрический метод; 2,5
239	877401,25	2373139,81	Картометрический метод; 2,5
240	876896,82	2374211,25	Картометрический метод; 2,5
241	876581,84	2375788,57	Картометрический метод; 2,5
242	874544,73	2375742,49	Картометрический метод; 2,5
243	873210,83	2374984,40	Картометрический метод; 2,5
244	872100,00	2372966,19	Картометрический метод; 2,5
245	871005,29	2372671,23	Картометрический метод; 2,5
246	869847,18	2373682,61	Картометрический метод; 2,5
247	867710,38	2375356,38	Картометрический метод; 2,5
248	866684,75	2375132,68	Картометрический метод; 2,5
249	865937,27	2375122,81	Картометрический метод; 2,5
250	865404,76	2374531,29	Картометрический метод; 2,5



Обозначение характерных точек границ	Координаты, м		Метод определения координат и средняя квадратическая погрешность положения характерной точки (Mt), м
	X	Y	
251	863818,55	2375292,16	Картометрический метод; 2,5
252	862081,12	2376921,49	Картометрический метод; 2,5
253	860731,58	2378127,11	Картометрический метод; 2,5
254	860334,53	2378010,71	Картометрический метод; 2,5
255	859924,31	2376683,30	Картометрический метод; 2,5
256	857945,63	2375544,69	Картометрический метод; 2,5
257	856774,91	2375874,72	Картометрический метод; 2,5
258	855818,54	2376221,25	Картометрический метод; 2,5
259	853831,66	2375405,66	Картометрический метод; 2,5
260	850170,57	2375075,59	Картометрический метод; 2,5
261	849064,68	2375539,38	Картометрический метод; 2,5
262	848095,06	2376220,69	Картометрический метод; 2,5
263	846732,77	2376737,62	Картометрический метод; 2,5
264	846165,93	2377176,19	Картометрический метод; 2,5
265	841216,50	2370809,42	Картометрический метод; 2,5
266	852696,57	2349367,14	Картометрический метод; 2,5
267	858804,52	2349659,54	Картометрический метод; 2,5
268	858535,47	2341889,07	Картометрический метод; 2,5
269	847879,54	2334064,92	Картометрический метод; 2,5
270	851750,68	2327034,92	Картометрический метод; 2,5
271	856047,35	2328782,29	Картометрический метод; 2,5
272	861460,36	2320059,68	Картометрический метод; 2,5
273	868568,15	2317133,94	Картометрический метод; 2,5
274	873517,29	2310637,95	Картометрический метод; 2,5
275	879702,92	2295020,01	Картометрический метод; 2,5
276	880260,15	2293614,53	Картометрический метод; 2,5
277	884367,58	2287414,64	Картометрический метод; 2,5
278	881099,58	2287039,64	Картометрический метод; 2,5
279	882212,02	2280672,74	Картометрический метод; 2,5
280	882693,26	2280804,40	Картометрический метод; 2,5
281	883031,05	2280822,69	Картометрический метод; 2,5



Обозначение характерных точек границ	Координаты, м		Метод определения координат и средняя квадратическая погрешность положения характерной точки (Mt), м
	X	Y	
282	883337,59	2280971,29	Картометрический метод; 2,5
283	883555,58	2280967,70	Картометрический метод; 2,5
284	883975,74	2280724,26	Картометрический метод; 2,5
285	884156,37	2280760,44	Картометрический метод; 2,5
286	884531,60	2281062,35	Картометрический метод; 2,5
287	885285,99	2281430,98	Картометрический метод; 2,5
288	885427,66	2281577,25	Картометрический метод; 2,5
289	885456,86	2281809,82	Картометрический метод; 2,5
290	885348,94	2282096,56	Картометрический метод; 2,5
291	885476,08	2282308,04	Картометрический метод; 2,5
292	885681,71	2282451,17	Картометрический метод; 2,5
293	885806,15	2282468,90	Картометрический метод; 2,5
294	885899,33	2282616,94	Картометрический метод; 2,5
295	885876,28	2283042,47	Картометрический метод; 2,5
296	886032,98	2283317,14	Картометрический метод; 2,5
297	886330,56	2283509,25	Картометрический метод; 2,5
298	886601,66	2283581,13	Картометрический метод; 2,5
299	887039,84	2283817,15	Картометрический метод; 2,5
300	887362,45	2283831,32	Картометрический метод; 2,5
301	888054,88	2283612,24	Картометрический метод; 2,5
302	888686,93	2283381,71	Картометрический метод; 2,5
303	888817,82	2283401,99	Картометрический метод; 2,5
304	888868,56	2283521,34	Картометрический метод; 2,5
305	888867,80	2283860,08	Картометрический метод; 2,5
306	888982,79	2284011,50	Картометрический метод; 2,5
307	889057,25	2284017,74	Картометрический метод; 2,5
308	889184,13	2283868,41	Картометрический метод; 2,5
309	889245,12	2283864,12	Картометрический метод; 2,5
310	889383,41	2284088,20	Картометрический метод; 2,5
311	889898,84	2284278,92	Картометрический метод; 2,5
312	890095,75	2284725,16	Картометрический метод; 2,5



Обозначение характерных точек границ	Координаты, м		Метод определения координат и средняя квадратическая погрешность положения характерной точки (Mt), м
	X	Y	
313	890086,15	2284922,63	Картометрический метод; 2,5
314	890166,03	2285194,23	Картометрический метод; 2,5
315	890478,00	2285445,42	Картометрический метод; 2,5
316	890746,65	2285521,57	Картометрический метод; 2,5
317	890962,61	2285555,27	Картометрический метод; 2,5
318	890808,97	2285854,26	Картометрический метод; 2,5
319	890769,59	2285991,38	Картометрический метод; 2,5
320	890570,72	2286779,15	Картометрический метод; 2,5
321	891110,60	2287655,34	Картометрический метод; 2,5
322	891411,48	2288294,27	Картометрический метод; 2,5
323	891650,91	2288848,32	Картометрический метод; 2,5
324	891960,43	2288779,30	Картометрический метод; 2,5
325	892183,40	2288642,90	Картометрический метод; 2,5
326	892536,89	2288543,73	Картометрический метод; 2,5
327	893504,85	2288350,44	Картометрический метод; 2,5
328	893943,91	2288387,43	Картометрический метод; 2,5
329	894404,35	2288293,60	Картометрический метод; 2,5
330	894874,36	2288063,89	Картометрический метод; 2,5
331	895865,54	2288568,58	Картометрический метод; 2,5
332	895926,30	2288908,45	Картометрический метод; 2,5
333	896093,52	2288948,32	Картометрический метод; 2,5
334	896385,25	2288964,13	Картометрический метод; 2,5
335	896612,87	2289053,76	Картометрический метод; 2,5
336	896951,54	2289109,22	Картометрический метод; 2,5
337	897508,31	2289064,60	Картометрический метод; 2,5
338	897801,47	2288972,70	Картометрический метод; 2,5
339	898032,91	2288741,07	Картометрический метод; 2,5
340	898428,39	2288445,74	Картометрический метод; 2,5
341	898523,08	2288420,88	Картометрический метод; 2,5
342	898713,81	2288378,04	Картометрический метод; 2,5
343	899157,37	2288430,26	Картометрический метод; 2,5



Обозначение характерных точек границ	Координаты, м		Метод определения координат и средняя квадратическая погрешность положения характерной точки (Mt), м
	X	Y	
344	899860,05	2288331,98	Картометрический метод; 2,5
345	900228,56	2288189,16	Картометрический метод; 2,5
346	900591,71	2288267,16	Картометрический метод; 2,5
347	900694,72	2288720,41	Картометрический метод; 2,5
348	900723,87	2289480,93	Картометрический метод; 2,5
349	900770,41	2289617,76	Картометрический метод; 2,5
350	902136,69	2289592,74	Картометрический метод; 2,5
351	902159,99	2289893,17	Картометрический метод; 2,5
352	902356,30	2290228,95	Картометрический метод; 2,5
353	902522,47	2290454,39	Картометрический метод; 2,5
354	902752,62	2290778,08	Картометрический метод; 2,5
355	902914,38	2291031,79	Картометрический метод; 2,5
356	903038,87	2291007,75	Картометрический метод; 2,5
357	903349,69	2291279,78	Картометрический метод; 2,5
358	903754,94	2291554,74	Картометрический метод; 2,5
359	903902,37	2291553,94	Картометрический метод; 2,5
360	904364,95	2291136,87	Картометрический метод; 2,5
361	904536,54	2291258,37	Картометрический метод; 2,5
362	904693,10	2291251,46	Картометрический метод; 2,5
363	904915,77	2291201,94	Картометрический метод; 2,5
364	905129,50	2291398,32	Картометрический метод; 2,5
365	905240,33	2291545,11	Картометрический метод; 2,5
366	905768,79	2291657,37	Картометрический метод; 2,5
367	906035,54	2291869,83	Картометрический метод; 2,5
368	906154,98	2292080,89	Картометрический метод; 2,5
369	906138,35	2292225,18	Картометрический метод; 2,5
370	905854,79	2292667,35	Картометрический метод; 2,5
371	905734,98	2293010,62	Картометрический метод; 2,5
372	905735,12	2293210,81	Картометрический метод; 2,5
373	905943,37	2293508,07	Картометрический метод; 2,5
374	906125,07	2293483,84	Картометрический метод; 2,5



Обозначение характерных точек границ	Координаты, м		Метод определения координат и средняя квадратическая погрешность положения характерной точки (Mt), м
	X	Y	
375	906583,50	2293386,61	Картометрический метод; 2,5
376	906689,88	2293493,57	Картометрический метод; 2,5
377	906819,15	2293766,76	Картометрический метод; 2,5
378	907201,16	2293882,08	Картометрический метод; 2,5
379	907486,39	2294301,22	Картометрический метод; 2,5
380	907898,25	2294089,29	Картометрический метод; 2,5
381	908245,83	2293967,36	Картометрический метод; 2,5
382	908483,01	2293650,26	Картометрический метод; 2,5
383	908775,19	2293400,67	Картометрический метод; 2,5
384	909076,60	2293251,30	Картометрический метод; 2,5
385	909160,43	2293247,06	Картометрический метод; 2,5
386	909301,22	2293386,64	Картометрический метод; 2,5
387	909625,14	2293570,78	Картометрический метод; 2,5
388	909866,29	2293738,51	Картометрический метод; 2,5
389	910023,49	2293760,24	Картометрический метод; 2,5
390	910309,29	2293722,96	Картометрический метод; 2,5
391	910642,54	2293824,63	Картометрический метод; 2,5
392	910875,05	2293755,86	Картометрический метод; 2,5
393	911149,61	2293601,38	Картометрический метод; 2,5
394	911345,89	2293592,23	Картометрический метод; 2,5
395	911500,64	2293841,50	Картометрический метод; 2,5
396	911622,10	2293873,39	Картометрический метод; 2,5
397	911685,61	2294182,61	Картометрический метод; 2,5
398	911828,44	2294306,95	Картометрический метод; 2,5
399	912358,29	2294596,38	Картометрический метод; 2,5
400	912560,31	2294675,97	Картометрический метод; 2,5
401	912749,75	2294675,43	Картометрический метод; 2,5
402	912891,44	2294723,20	Картометрический метод; 2,5
403	913238,66	2295074,21	Картометрический метод; 2,5
404	913132,27	2295777,87	Картометрический метод; 2,5
405	913355,87	2296217,86	Картометрический метод; 2,5



Обозначение характерных точек границ	Координаты, м		Метод определения координат и средняя квадратическая погрешность положения характерной точки (Mt), м
	X	Y	
406	913476,00	2296213,39	Картометрический метод; 2,5
407	913775,10	2296091,13	Картометрический метод; 2,5
408	915155,15	2295389,42	Картометрический метод; 2,5
409	915279,51	2294679,05	Картометрический метод; 2,5
410	915878,26	2294590,56	Картометрический метод; 2,5
411	916181,08	2294478,71	Картометрический метод; 2,5
412	916524,41	2294317,67	Картометрический метод; 2,5
413	916984,80	2293698,13	Картометрический метод; 2,5
414	917261,65	2293521,78	Картометрический метод; 2,5
415	917715,34	2293348,78	Картометрический метод; 2,5
416	917870,10	2293254,55	Картометрический метод; 2,5
417	917964,36	2292875,79	Картометрический метод; 2,5
418	918106,33	2292550,23	Картометрический метод; 2,5
419	918305,85	2292359,79	Картометрический метод; 2,5
420	918523,11	2292268,19	Картометрический метод; 2,5
421	918594,55	2292005,89	Картометрический метод; 2,5
422	918864,57	2291732,38	Картометрический метод; 2,5
423	918988,72	2291431,15	Картометрический метод; 2,5
424	919243,14	2291593,06	Картометрический метод; 2,5
425	919539,83	2291733,85	Картометрический метод; 2,5
426	920217,88	2291035,93	Картометрический метод; 2,5
427	920298,36	2290890,71	Картометрический метод; 2,5
428	921025,70	2291513,17	Картометрический метод; 2,5
429	921066,94	2291614,00	Картометрический метод; 2,5
430	920941,91	2291840,79	Картометрический метод; 2,5
431	920961,15	2291932,03	Картометрический метод; 2,5
432	921104,06	2292014,58	Картометрический метод; 2,5
433	921199,63	2292126,14	Картометрический метод; 2,5
434	921293,49	2292374,64	Картометрический метод; 2,5
435	921432,57	2292527,38	Картометрический метод; 2,5
436	921464,88	2292641,33	Картометрический метод; 2,5



Обозначение характерных точек границ	Координаты, м		Метод определения координат и средняя квадратическая погрешность положения характерной точки (Mt), м
	X	Y	
437	921335,08	2292904,85	Картометрический метод; 2,5
438	921301,10	2293103,58	Картометрический метод; 2,5
439	921809,64	2293482,77	Картометрический метод; 2,5
440	922255,95	2293770,99	Картометрический метод; 2,5
441	922425,83	2293769,92	Картометрический метод; 2,5
442	922742,43	2293339,85	Картометрический метод; 2,5
443	922935,01	2293297,52	Картометрический метод; 2,5
444	923067,01	2293337,69	Картометрический метод; 2,5
445	923298,14	2293274,35	Картометрический метод; 2,5
446	923598,80	2293016,90	Картометрический метод; 2,5
447	923857,29	2292841,66	Картометрический метод; 2,5
448	923970,78	2292635,54	Картометрический метод; 2,5
449	924083,11	2292531,65	Картометрический метод; 2,5
450	924411,86	2292493,42	Картометрический метод; 2,5
451	924625,24	2292615,00	Картометрический метод; 2,5
452	924723,58	2292728,14	Картометрический метод; 2,5
453	924821,45	2292748,85	Картометрический метод; 2,5
454	924978,63	2292649,60	Картометрический метод; 2,5
455	925046,55	2292492,70	Картометрический метод; 2,5
456	925066,38	2292127,51	Картометрический метод; 2,5
457	925142,40	2292064,54	Картометрический метод; 2,5
458	925278,27	2292000,13	Картометрический метод; 2,5
459	925642,34	2291932,22	Картометрический метод; 2,5
460	925816,60	2291802,00	Картометрический метод; 2,5
461	925981,96	2291511,80	Картометрический метод; 2,5
462	926085,90	2291218,28	Картометрический метод; 2,5
463	926116,41	2290925,85	Картометрический метод; 2,5
464	926179,17	2290898,69	Картометрический метод; 2,5
465	926449,10	2290606,67	Картометрический метод; 2,5
466	926991,02	2290268,74	Картометрический метод; 2,5
467	927296,16	2290159,39	Картометрический метод; 2,5



Обозначение характерных точек границ	Координаты, м		Метод определения координат и средняя квадратическая погрешность положения характерной точки (Mt), м
	X	Y	
468	927477,47	2290263,41	Картометрический метод; 2,5
469	927654,08	2290251,96	Картометрический метод; 2,5
470	927990,06	2289898,45	Картометрический метод; 2,5
471	928069,05	2289618,96	Картометрический метод; 2,5
472	928250,55	2289477,04	Картометрический метод; 2,5
473	928761,57	2288979,04	Картометрический метод; 2,5
474	929207,52	2288666,70	Картометрический метод; 2,5
475	929989,92	2287992,07	Картометрический метод; 2,5
476	930427,36	2287795,85	Картометрический метод; 2,5
477	930637,44	2287816,07	Картометрический метод; 2,5
478	930779,25	2287999,77	Картометрический метод; 2,5
479	930855,95	2288248,12	Картометрический метод; 2,5
480	930979,94	2288340,53	Картометрический метод; 2,5
481	931118,63	2288389,69	Картометрический метод; 2,5
482	931541,24	2287862,99	Картометрический метод; 2,5
483	931548,89	2287641,22	Картометрический метод; 2,5
484	931439,86	2287259,12	Картометрический метод; 2,5
485	930864,63	2285896,24	Картометрический метод; 2,5
486	930949,46	2285912,53	Картометрический метод; 2,5
487	931108,91	2285756,27	Картометрический метод; 2,5
488	931294,53	2285721,36	Картометрический метод; 2,5
489	931874,61	2285169,78	Картометрический метод; 2,5
490	932082,38	2285192,07	Картометрический метод; 2,5
491	932311,75	2285367,38	Картометрический метод; 2,5
492	932382,35	2285638,29	Картометрический метод; 2,5
493	932492,47	2285707,43	Картометрический метод; 2,5
494	932759,48	2285761,43	Картометрический метод; 2,5
495	932965,36	2285920,13	Картометрический метод; 2,5
496	933066,99	2285936,76	Картометрический метод; 2,5
497	933507,54	2285200,83	Картометрический метод; 2,5
498	933530,40	2284940,29	Картометрический метод; 2,5



Обозначение характерных точек границ	Координаты, м		Метод определения координат и средняя квадратическая погрешность положения характерной точки (Mt), м
	X	Y	
499	933822,35	2284733,55	Картометрический метод; 2,5
500	934164,32	2284557,57	Картометрический метод; 2,5
501	934668,49	2284117,21	Картометрический метод; 2,5
502	934905,70	2284113,15	Картометрический метод; 2,5
503	935643,20	2284339,67	Картометрический метод; 2,5
504	935851,65	2284447,72	Картометрический метод; 2,5
505	935958,20	2284592,11	Картометрический метод; 2,5
506	936037,34	2284957,19	Картометрический метод; 2,5
507	936144,44	2285129,88	Картометрический метод; 2,5
508	936255,57	2285523,53	Картометрический метод; 2,5
509	936459,91	2285898,11	Картометрический метод; 2,5
510	936878,17	2286418,82	Картометрический метод; 2,5
511	936891,29	2286569,19	Картометрический метод; 2,5
512	936818,73	2286769,03	Картометрический метод; 2,5
513	936905,89	2286948,24	Картометрический метод; 2,5
514	936772,38	2287422,16	Картометрический метод; 2,5
515	936732,53	2287707,92	Картометрический метод; 2,5
516	936770,82	2287837,64	Картометрический метод; 2,5
517	936984,81	2288043,62	Картометрический метод; 2,5
518	937002,79	2288173,80	Картометрический метод; 2,5
519	936784,53	2288491,21	Картометрический метод; 2,5
520	936610,28	2288580,73	Картометрический метод; 2,5
521	936438,20	2288575,02	Картометрический метод; 2,5
522	936292,11	2288702,02	Картометрический метод; 2,5
523	936128,92	2288939,37	Картометрический метод; 2,5
524	936088,92	2289189,93	Картометрический метод; 2,5
525	936315,30	2289548,23	Картометрический метод; 2,5
526	936491,03	2289681,46	Картометрический метод; 2,5
527	936531,17	2289792,94	Картометрический метод; 2,5
528	936514,13	2289904,21	Картометрический метод; 2,5
529	936410,68	2290108,38	Картометрический метод; 2,5



Обозначение характерных точек границ	Координаты, м		Метод определения координат и средняя квадратическая погрешность положения характерной точки (Mt), м
	X	Y	
530	936391,86	2290372,72	Картометрический метод; 2,5
531	936419,68	2290508,43	Картометрический метод; 2,5
532	936615,45	2290686,37	Картометрический метод; 2,5
533	936908,69	2290825,07	Картометрический метод; 2,5
534	937174,37	2291108,38	Картометрический метод; 2,5
535	937469,58	2291495,24	Картометрический метод; 2,5
536	937616,19	2291872,73	Картометрический метод; 2,5
537	937954,08	2292389,12	Картометрический метод; 2,5
538	938279,13	2292762,59	Картометрический метод; 2,5
539	938555,61	2292896,99	Картометрический метод; 2,5
540	938991,85	2292925,17	Картометрический метод; 2,5
541	939124,91	2292888,47	Картометрический метод; 2,5
542	939249,28	2292802,72	Картометрический метод; 2,5
543	939362,53	2292742,89	Картометрический метод; 2,5
544	939497,16	2292734,81	Картометрический метод; 2,5
545	939553,75	2292786,29	Картометрический метод; 2,5
546	939521,85	2293035,38	Картометрический метод; 2,5
547	939592,76	2293102,93	Картометрический метод; 2,5
548	940029,26	2293265,30	Картометрический метод; 2,5
549	940193,39	2293280,83	Картометрический метод; 2,5
550	940351,41	2293213,60	Картометрический метод; 2,5
551	940511,00	2293229,88	Картометрический метод; 2,5
552	940697,97	2293348,63	Картометрический метод; 2,5
553	942623,05	2293625,38	Картометрический метод; 2,5
554	942668,68	2293688,95	Картометрический метод; 2,5
555	942635,55	2294689,56	Картометрический метод; 2,5
556	942712,92	2295006,13	Картометрический метод; 2,5
557	942724,61	2295316,95	Картометрический метод; 2,5
558	942837,28	2295389,07	Картометрический метод; 2,5
559	943079,31	2295428,63	Картометрический метод; 2,5
560	943435,04	2295660,13	Картометрический метод; 2,5



Обозначение характерных точек границ	Координаты, м		Метод определения координат и средняя квадратическая погрешность положения характерной точки (Mt), м
	X	Y	
561	943721,97	2295907,95	Картометрический метод; 2,5
562	944020,95	2296113,39	Картометрический метод; 2,5
563	944566,58	2296417,68	Картометрический метод; 2,5
564	945015,80	2296624,22	Картометрический метод; 2,5
565	945939,51	2297198,89	Картометрический метод; 2,5
566	946369,01	2297349,88	Картометрический метод; 2,5
567	947205,15	2297588,92	Картометрический метод; 2,5
568	947486,27	2297718,61	Картометрический метод; 2,5
569	947732,35	2298006,97	Картометрический метод; 2,5
570	947725,09	2298167,96	Картометрический метод; 2,5
571	947441,09	2298673,15	Картометрический метод; 2,5
572	947399,74	2298968,40	Картометрический метод; 2,5
573	947478,83	2299108,45	Картометрический метод; 2,5
574	947708,50	2299252,84	Картометрический метод; 2,5
575	947724,60	2299320,68	Картометрический метод; 2,5
576	947740,04	2299454,86	Картометрический метод; 2,5
1	947750,08	2300753,24	Картометрический метод; 2,5
1.1 - внутренняя граница кластера "Омулевский 1"			
577	903527,53	2351218,59	Картометрический метод; 2,5
578	903312,35	2351217,30	Картометрический метод; 2,5
579	903314,98	2351050,18	Картометрический метод; 2,5
580	903529,60	2351054,09	Картометрический метод; 2,5
577	903527,53	2351218,59	Картометрический метод; 2,5
2 - кластер "Омулевский 2"			
581	868817,76	2286358,48	Картометрический метод; 2,5
582	858838,02	2288991,90	Картометрический метод; 2,5
583	848155,81	2287858,22	Картометрический метод; 2,5
584	841883,84	2277292,42	Картометрический метод; 2,5
585	855639,20	2265995,26	Картометрический метод; 2,5
586	867583,20	2276368,28	Картометрический метод; 2,5
581	868817,76	2286358,48	Картометрический метод; 2,5



Обозначение характерных точек границ	Координаты, м		Метод определения координат и средняя квадратическая погрешность положения характерной точки (Mt), м
	X	Y	

3 - кластер "Озеро Джека Лондона"

587	711208,05	2338946,93	Картометрический метод; 2,5
588	707105,13	2343342,94	Картометрический метод; 2,5
589	702963,27	2352858,44	Картометрический метод; 2,5
590	696031,52	2348376,59	Картометрический метод; 2,5
591	679034,11	2352507,61	Картометрический метод; 2,5
592	672722,18	2359316,65	Картометрический метод; 2,5
593	664952,43	2354333,08	Картометрический метод; 2,5
594	657899,49	2353873,73	Картометрический метод; 2,5
595	654772,79	2351612,43	Картометрический метод; 2,5
596	655882,07	2342024,81	Картометрический метод; 2,5
597	665875,53	2335572,98	Картометрический метод; 2,5
598	675791,68	2332005,46	Картометрический метод; 2,5
599	672198,30	2322021,89	Картометрический метод; 2,5
600	673845,63	2318808,08	Картометрический метод; 2,5
601	674116,92	2318942,42	Картометрический метод; 2,5
602	674496,06	2318845,94	Картометрический метод; 2,5
603	674756,10	2318789,82	Картометрический метод; 2,5
604	675078,35	2318877,09	Картометрический метод; 2,5
605	675475,63	2318875,01	Картометрический метод; 2,5
606	675900,07	2318804,37	Картометрический метод; 2,5
607	676421,49	2318668,76	Картометрический метод; 2,5
608	676776,03	2318594,31	Картометрический метод; 2,5
609	677100,84	2318635,06	Картометрический метод; 2,5
610	677398,39	2318744,45	Картометрический метод; 2,5
611	677705,06	2318690,80	Картометрический метод; 2,5
612	677971,57	2318518,26	Картометрический метод; 2,5
613	678239,41	2318322,35	Картометрический метод; 2,5
614	678481,31	2318171,84	Картометрический метод; 2,5
615	678816,40	2317605,98	Картометрический метод; 2,5
616	678953,47	2317239,62	Картометрический метод; 2,5



Обозначение характерных точек границ	Координаты, м		Метод определения координат и средняя квадратическая погрешность положения характерной точки (Mt), м
	X	Y	
617	679227,77	2316927,39	Картометрический метод; 2,5
618	679518,77	2316732,81	Картометрический метод; 2,5
619	680110,64	2316724,82	Картометрический метод; 2,5
620	680563,20	2316785,14	Картометрический метод; 2,5
621	681225,15	2316707,56	Картометрический метод; 2,5
622	681585,96	2316516,68	Картометрический метод; 2,5
623	681930,06	2316208,25	Картометрический метод; 2,5
624	682221,06	2316013,67	Картометрический метод; 2,5
625	682669,90	2315920,99	Картометрический метод; 2,5
626	683222,18	2315647,03	Картометрический метод; 2,5
627	683995,63	2315595,17	Картометрический метод; 2,5
628	684600,90	2315207,25	Картометрический метод; 2,5
629	684978,59	2315554,52	Картометрический метод; 2,5
630	685109,24	2316145,26	Картометрический метод; 2,5
631	685239,90	2316736,00	Картометрический метод; 2,5
632	685384,82	2317070,74	Картометрический метод; 2,5
633	685862,04	2317306,42	Картометрический метод; 2,5
634	686044,38	2317386,27	Картометрический метод; 2,5
635	686202,47	2317574,30	Картометрический метод; 2,5
636	686015,35	2318252,35	Картометрический метод; 2,5
637	685677,37	2318952,25	Картометрический метод; 2,5
638	685370,92	2319623,98	Картометрический метод; 2,5
639	685162,15	2320151,27	Картометрический метод; 2,5
640	684832,45	2320702,10	Картометрический метод; 2,5
641	684360,22	2321664,16	Картометрический метод; 2,5
642	683901,41	2322387,80	Картометрический метод; 2,5
643	683627,28	2322910,53	Картометрический метод; 2,5
644	683366,86	2323407,05	Картометрический метод; 2,5
645	683120,30	2324082,45	Картометрический метод; 2,5
646	683061,59	2324641,03	Картометрический метод; 2,5
647	683057,73	2324677,87	Картометрический метод; 2,5



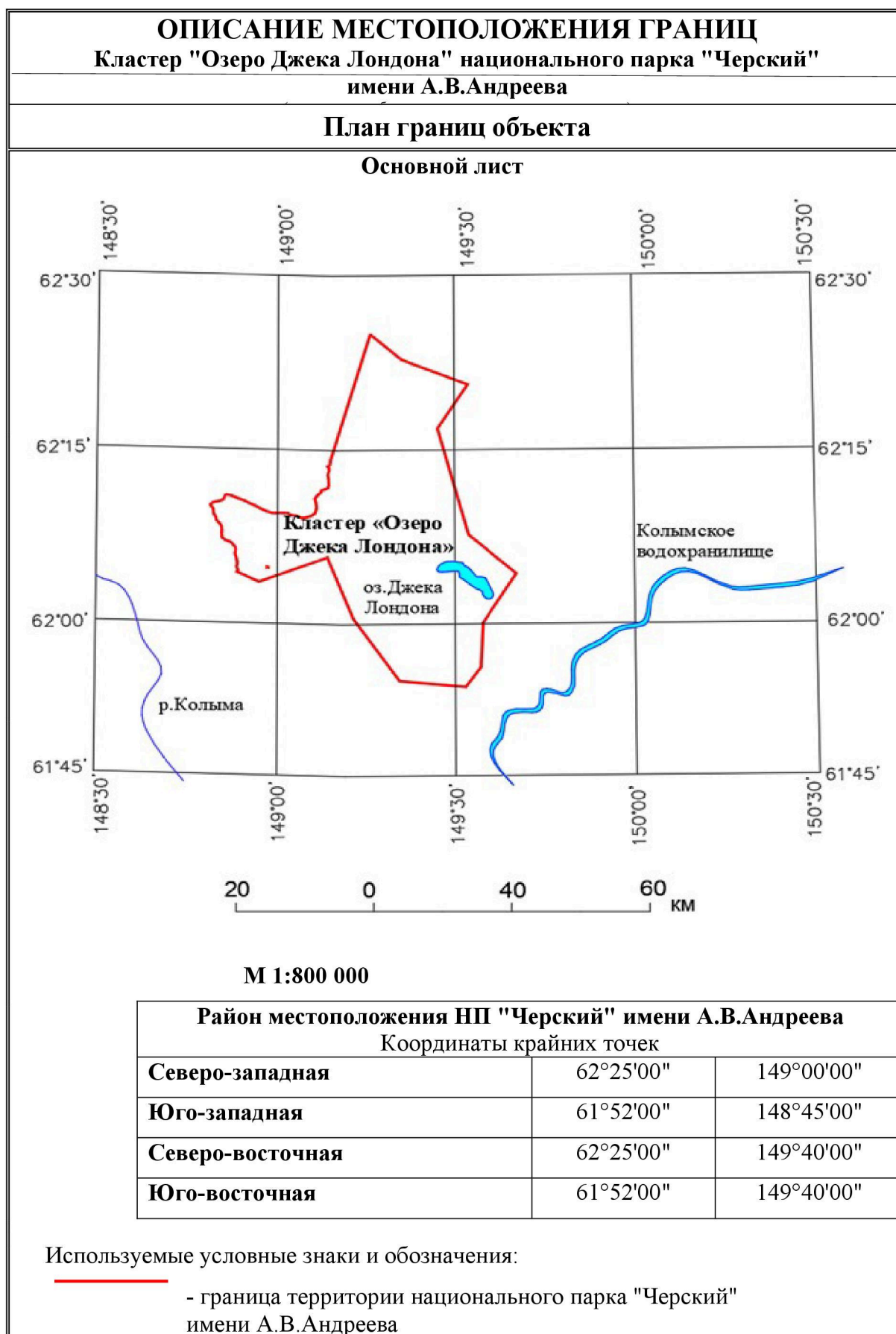
Обозначение характерных точек границ	Координаты, м		Метод определения координат и средняя квадратическая погрешность положения характерной точки (Mt), м
	X	Y	
648	683073,18	2325487,02	Картометрический метод; 2,5
649	683018,72	2325933,17	Картометрический метод; 2,5
650	682990,95	2326440,71	Картометрический метод; 2,5
651	682716,79	2326721,31	Картометрический метод; 2,5
652	682501,19	2327731,81	Картометрический метод; 2,5
653	682267,77	2328168,47	Картометрический метод; 2,5
654	682153,69	2328611,45	Картометрический метод; 2,5
655	682276,14	2329128,45	Картометрический метод; 2,5
656	682509,35	2329832,58	Картометрический метод; 2,5
657	682874,66	2330303,87	Картометрический метод; 2,5
658	683611,48	2330556,00	Картометрический метод; 2,5
659	684031,81	2330549,83	Картометрический метод; 2,5
660	684545,08	2330488,80	Картометрический метод; 2,5
661	685212,45	2330346,51	Картометрический метод; 2,5
662	685385,63	2330476,55	Картометрический метод; 2,5
663	685731,98	2330736,44	Картометрический метод; 2,5
664	686185,47	2331242,74	Картометрический метод; 2,5
665	686511,28	2331321,29	Картометрический метод; 2,5
666	686692,23	2331871,94	Картометрический метод; 2,5
667	686790,60	2332266,79	Картометрический метод; 2,5
668	686836,00	2332317,48	Картометрический метод; 2,5
669	686925,91	2332284,49	Картометрический метод; 2,5
670	687235,99	2332457,42	Картометрический метод; 2,5
671	687718,15	2332457,10	Картометрический метод; 2,5
672	688286,15	2332435,29	Картометрический метод; 2,5
673	688890,80	2332337,26	Картометрический метод; 2,5
674	689008,09	2332337,00	Картометрический метод; 2,5
675	689078,51	2332360,31	Картометрический метод; 2,5
676	689318,84	2332496,94	Картометрический метод; 2,5
677	689803,00	2332581,43	Картометрический метод; 2,5
678	690064,62	2332562,83	Картометрический метод; 2,5



Обозначение характерных точек границ	Координаты, м		Метод определения координат и средняя квадратическая погрешность положения характерной точки (Mt), м
	X	Y	
679	690172,37	2332496,90	Картометрический метод; 2,5
680	690257,94	2332358,13	Картометрический метод; 2,5
681	690298,63	2332327,72	Картометрический метод; 2,5
682	690358,78	2332422,14	Картометрический метод; 2,5
683	690441,45	2332582,95	Картометрический метод; 2,5
684	690546,02	2332699,31	Картометрический метод; 2,5
685	691212,12	2332793,51	Картометрический метод; 2,5
587	711208,05	2338946,93	Картометрический метод; 2,5
3.1 - внутренняя граница кластера "Озеро Джека Лондона"			
686	674512,59	2323383,19	Картометрический метод; 2,5
687	674400,07	2323380,43	Картометрический метод; 2,5
688	674401,07	2323206,47	Картометрический метод; 2,5
689	674516,63	2323206,48	Картометрический метод; 2,5
686	674512,59	2323383,19	Картометрический метод; 2,5



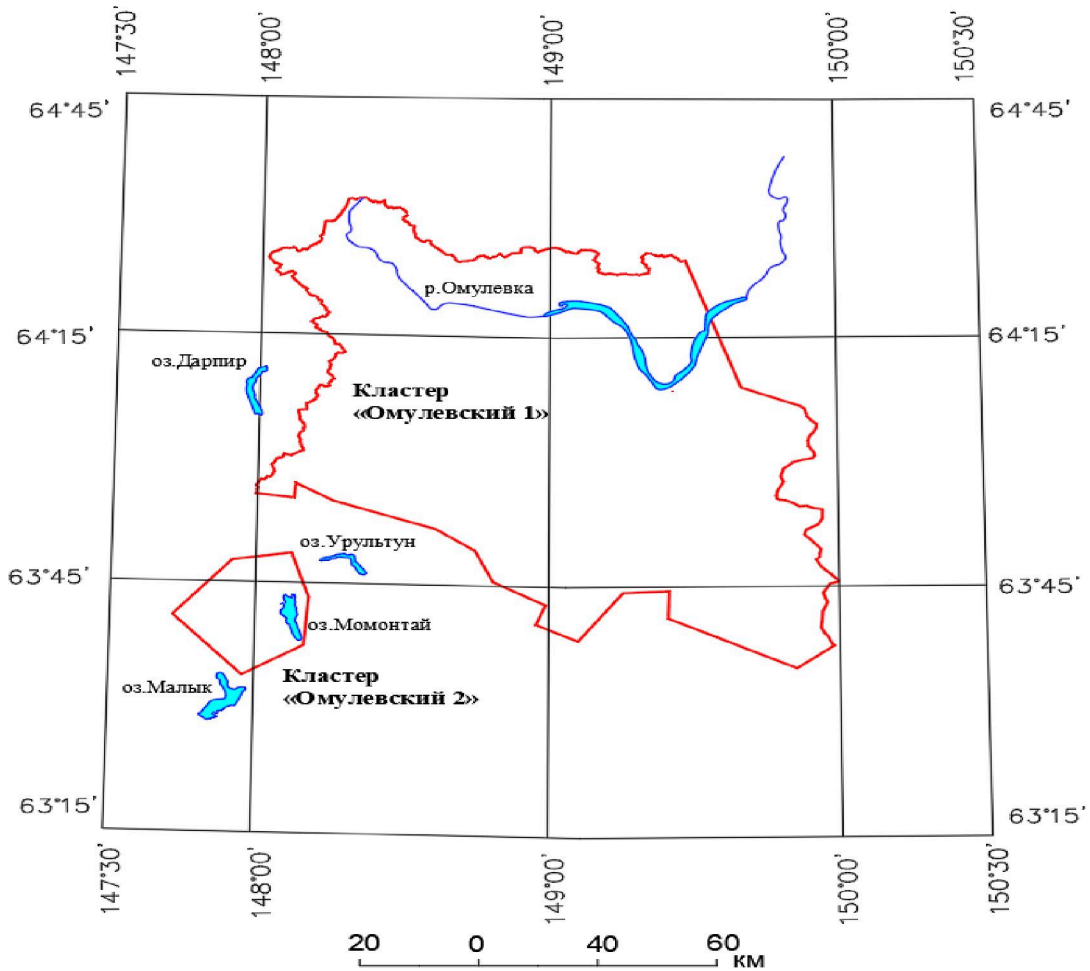
III. План границ национального парка "Черский" имени А.В.Андреева



ОПИСАНИЕ МЕСТОПОЛОЖЕНИЯ ГРАНИЦ
Кластеры "Омулевский 1" и "Омулевский 2"
национального парка "Черский" имени А.В.Андреева
(наименование объекта, местоположение которого описано)

План границ объекта


Основной лист



М 1:1 300 000

Район местоположения НП "Черский" имени А.В.Андреева		
Координаты крайних точек		
Северо-западная	64°30'00"	148°00'00"
Юго-западная	63°30'00"	147°45'00"
Северо-восточная	63°20'00"	150°00'00"
Юго-восточная	63°40'00"	150°00'00"

Используемые условные знаки и обозначения:

 - граница территории национального парка "Черский" имени А.В.Андреева

