



МИНИСТЕРСТВО КУЛЬТУРЫ  
РОССИЙСКОЙ ФЕДЕРАЦИИ



МИНИСТЕРСТВО ЮСТИЦИИ РОССИЙСКОЙ ФЕДЕРАЦИИ

**ЗАРЕГИСТРИРОВАНО**

Регистрационный № 70756

от "28" октября 2022 г.

## ПРИКАЗ

от 26 сентября 2022

Москва

№ 1756

О включении выявленного объекта культурного наследия «Жилой дом на 8 квартир Научного городка ученого-физиолога И.П.Павлова», 1935 г. (Ленинградская область, Всеволожский муниципальный район, Колтушское сельское поселение, село Павлово, ул. Быкова, д. 48) в единый государственный реестр объектов культурного наследия (памятников истории и культуры) народов Российской Федерации в качестве объекта культурного наследия федерального значения в составе объекта культурного наследия федерального значения «Научный городок ученого-физиолога И.П.Павлова», архитектор И.Ф.Безпалов, 1932-1937 годы, сер. XX века (Ленинградская область, Всеволожский район, с. Павлово, Институт физиологии им. И.П.Павлова) и утверждении границ его территории

В соответствии с пунктом 5 статьи 3.1 и статьей 18 Федерального закона от 25 июня 2002 г. № 73-ФЗ «Об объектах культурного наследия (памятниках истории и культуры) народов Российской Федерации» (Собрание законодательства Российской Федерации, 2002, № 26, ст. 2519; 2014, № 43, ст. 5799; 2018, № 32, ст. 5135), подпунктами 5.3.7 и 5.4.3 пункта 5 Положения о Министерстве культуры Российской Федерации, утвержденного постановлением Правительства Российской Федерации от 20 июля 2011 г. № 590 (Собрание законодательства Российской Федерации, 2011, № 31, ст. 4758; 2021, № 16, ст. 2796), п р и к а з ы в а ю:

1. Включить выявленный объект культурного наследия «Жилой дом на 8 квартир Научного городка ученого-физиолога И.П.Павлова», 1935 г. (Ленинградская область, Всеволожский муниципальный район, Колтушское сельское поселение, село Павлово, ул. Быкова, д. 48) в качестве объекта культурного наследия федерального значения в составе объекта культурного наследия федерального значения «Научный городок ученого-физиолога И.П.Павлова», архитектор И.Ф.Безпалов, 1932-1937 годы, сер. XX века (Ленинградская область, Всеволожский район, с. Павлово, Институт физиологии им. И.П.Павлова), вид объекта – памятник,

в единый государственный реестр объектов культурного наследия (памятников истории и культуры) народов Российской Федерации.

2. Утвердить границы территории объекта культурного наследия федерального значения «Жилой дом на 8 квартир Научного городка ученого-физиолога И.П.Павлова», 1935 г. (Ленинградская область, Всеволожский муниципальный район, Колтушское сельское поселение, село Павлово, ул. Быкова, д. 48) в составе объекта культурного наследия федерального значения «Научный городок ученого-физиолога И.П.Павлова», архитектор И.Ф.Безпалов, 1932-1937 годы, сер. XX века (Ленинградская область, Всеволожский район, с. Павлово, Институт физиологии им. И.П.Павлова) согласно приложению к настоящему приказу.

3. Контроль за исполнением настоящего приказа возложить на первого заместителя Министра культуры Российской Федерации С.Г.Обрывалина.

Министр



О.Б.Любимова



Приложение  
к приказу Министерства культуры  
Российской Федерации  
от «26» сентября 2022 г. № 1486

Границы территории объекта культурного наследия федерального значения «Жилой дом на 8 квартир Научного городка ученого-физиолога И.П.Павлова», 1935 г. (Ленинградская область, Всеволожский муниципальный район, Колтушское сельское поселение, село Павлово, ул. Быкова, д. 48) в составе объекта культурного наследия федерального значения «Научный городок ученого-физиолога И.П.Павлова», архитектор И.Ф.Безпалов, 1932-1937 годы, сер. XX века (Ленинградская область, Всеволожский район, с. Павлово, Институт физиологии им. И.П.Павлова)

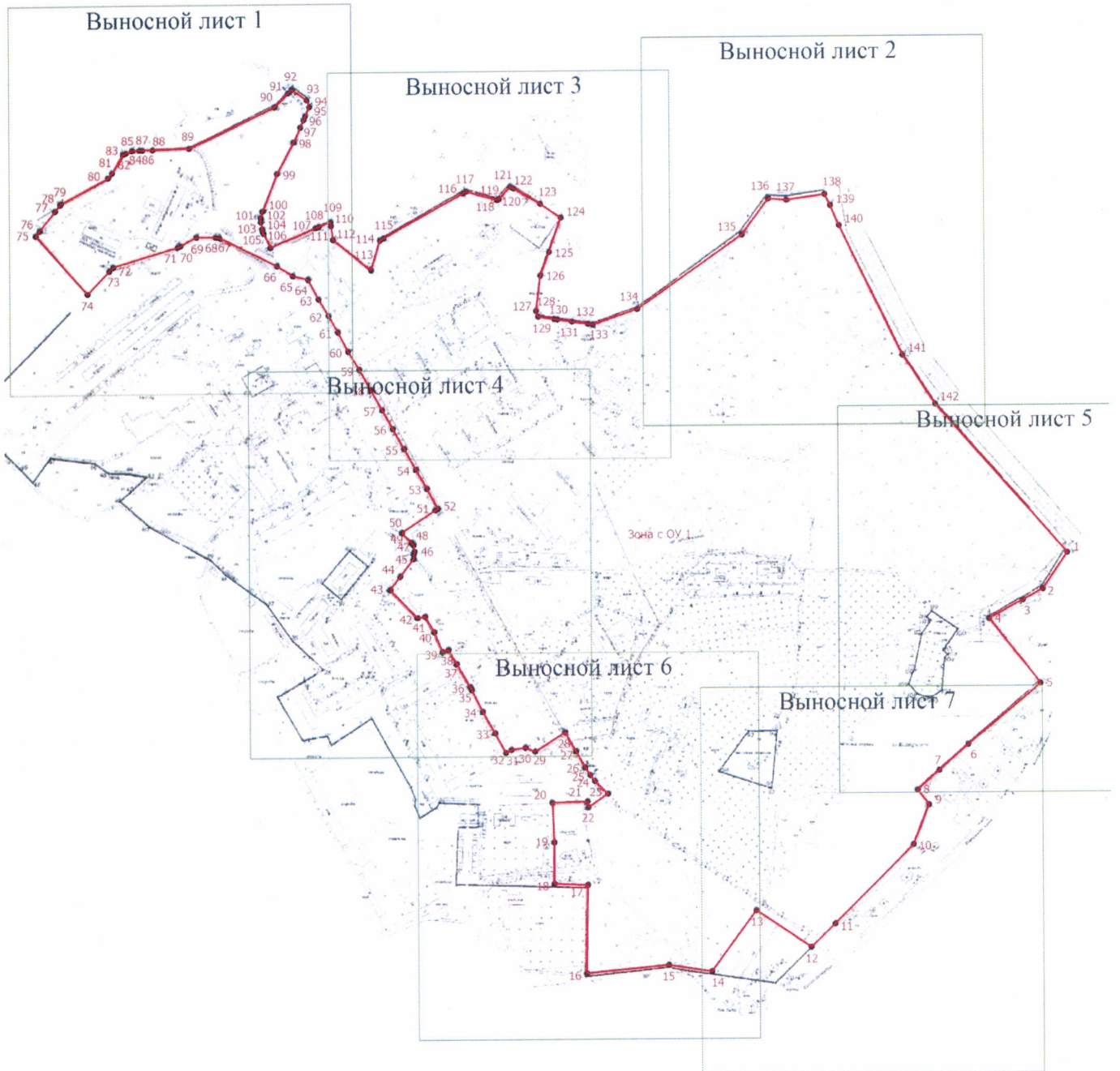




2  
Фрагмент 1

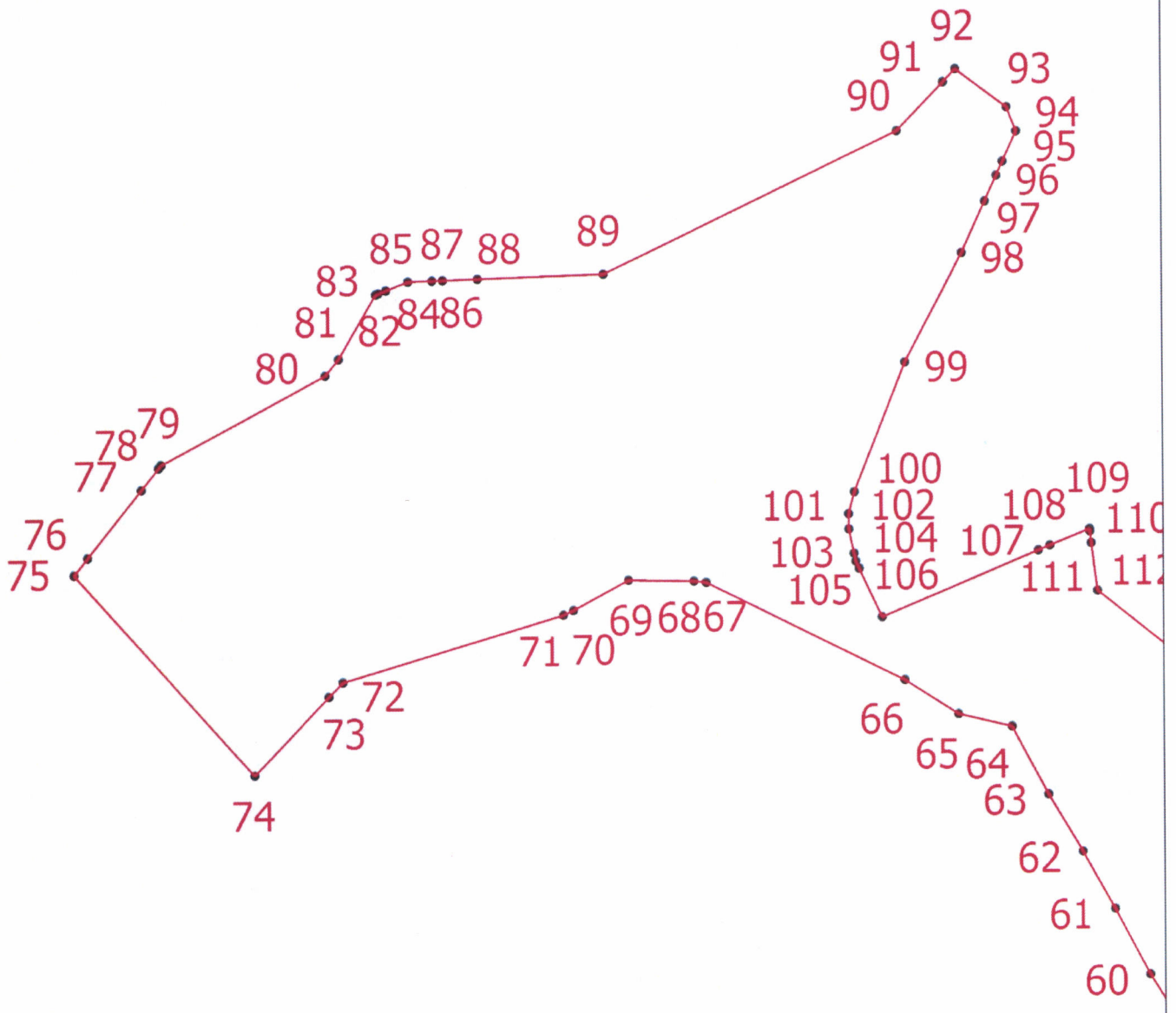








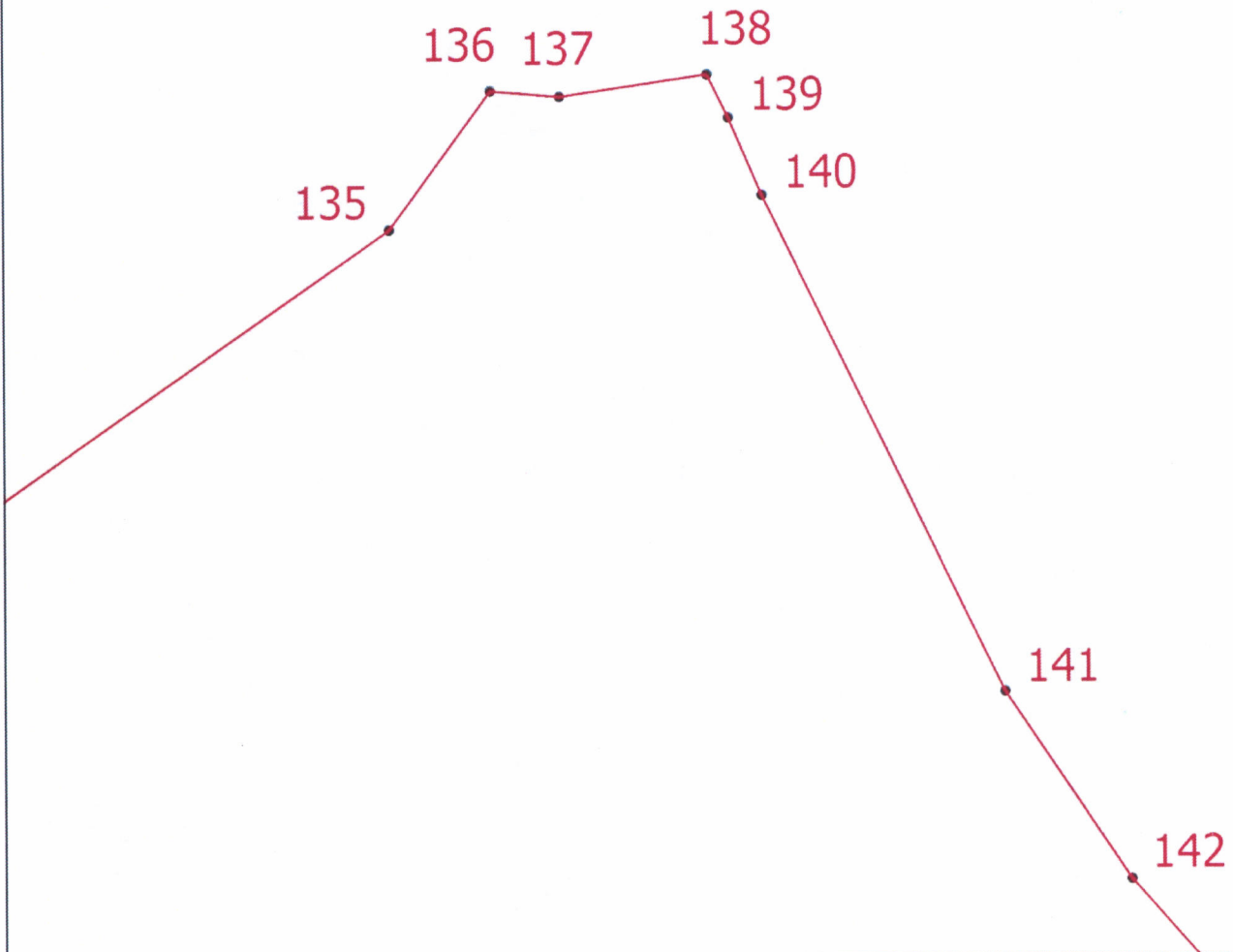
Выносной лист 1



Масштаб 1:2500



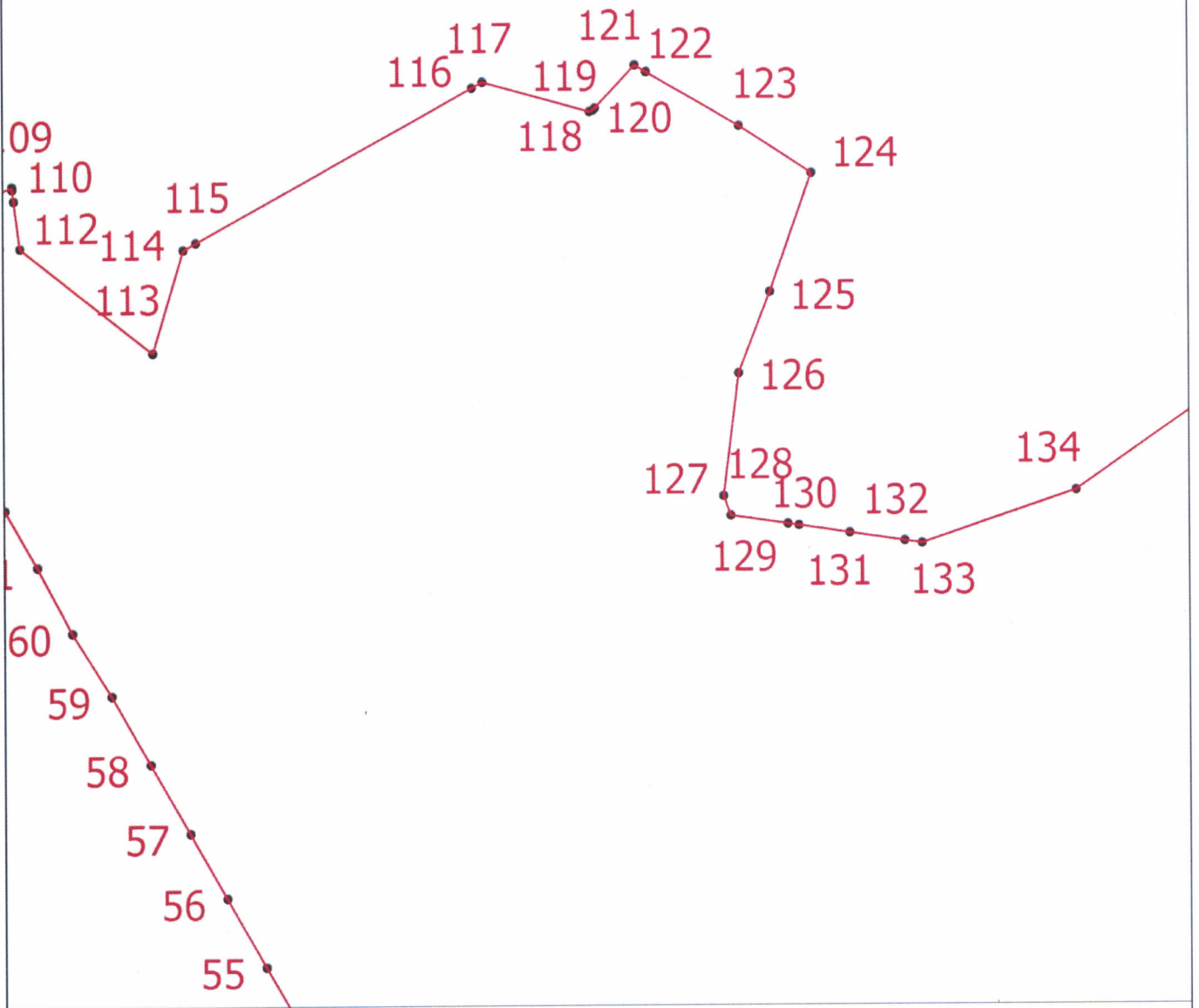
Выносной лист 2



Масштаб 1:2500

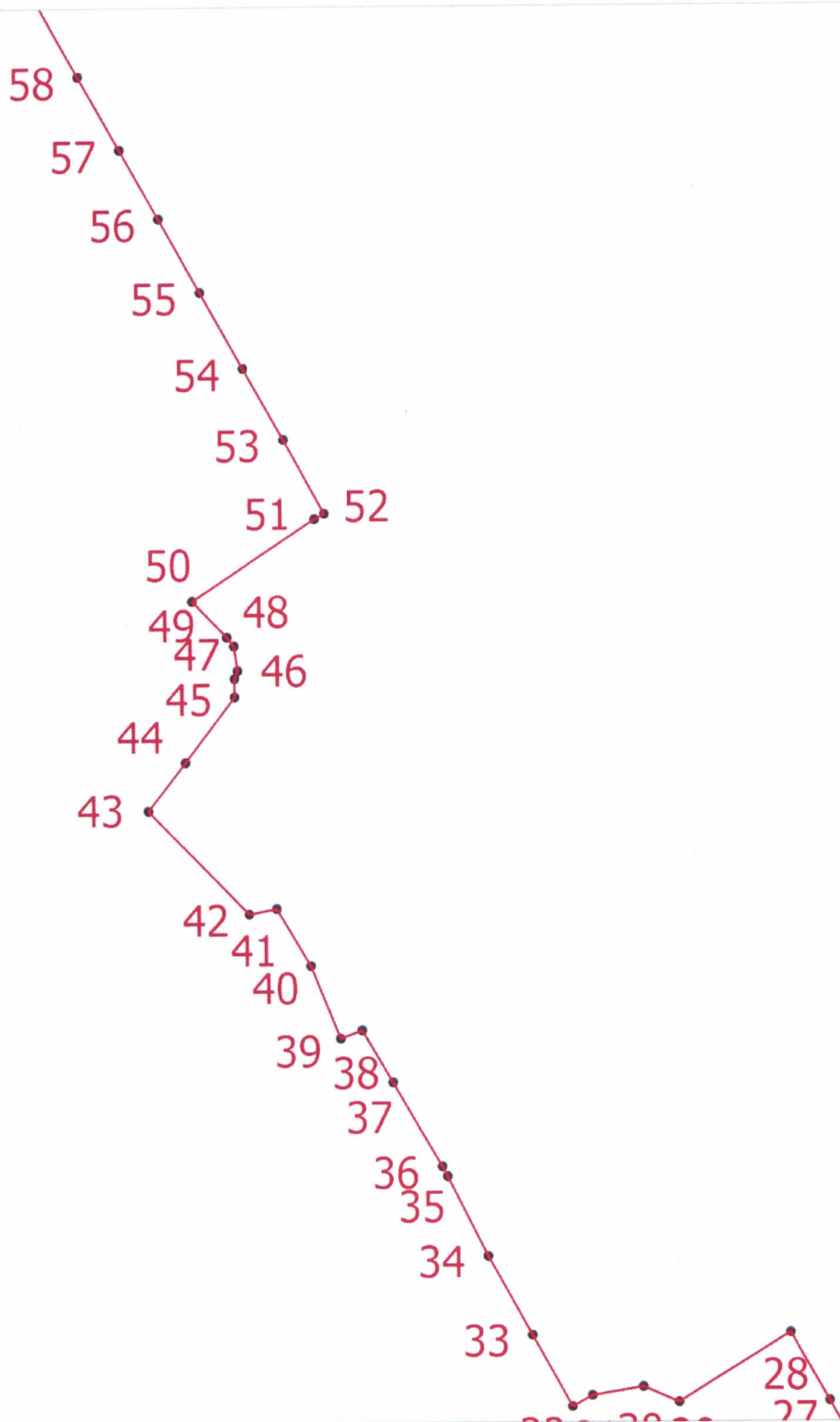


Выносной лист 3



Масштаб 1:2500

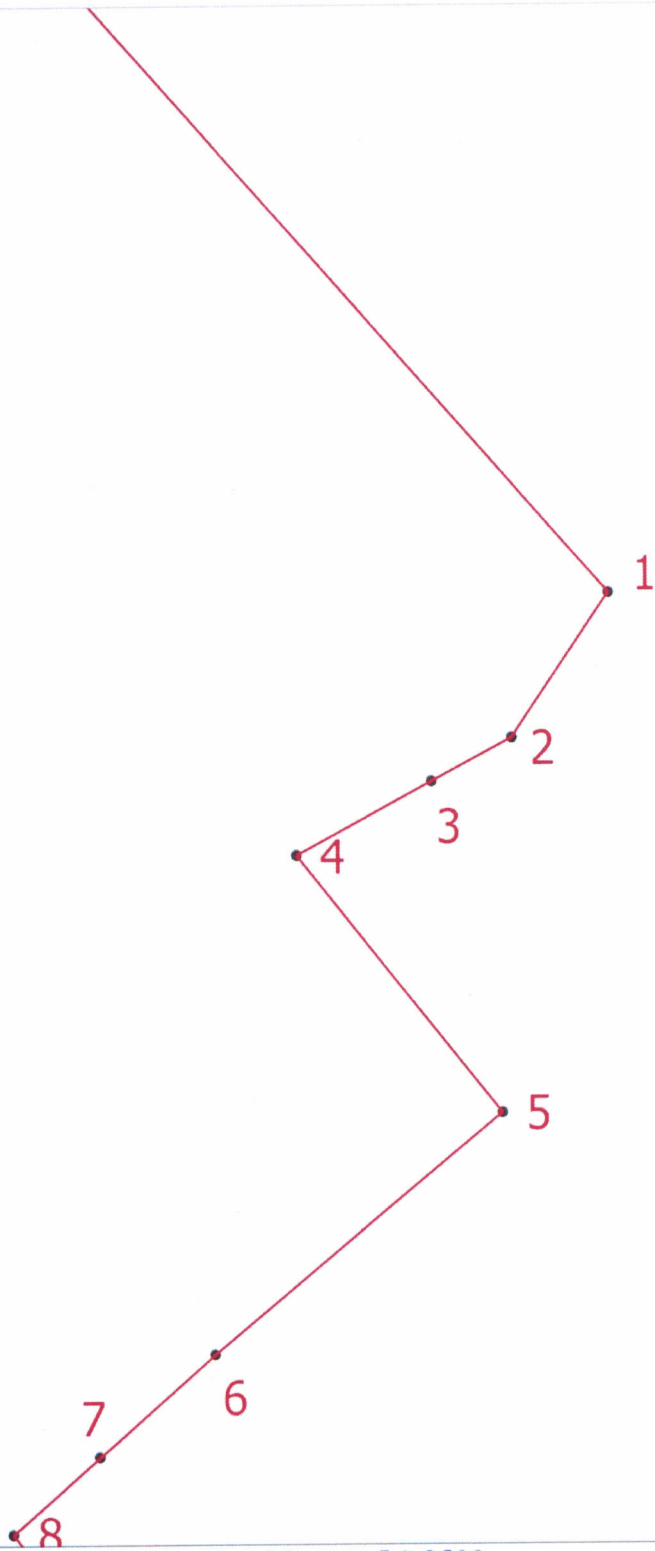
Выносной лист 4



Масштаб 1:2500

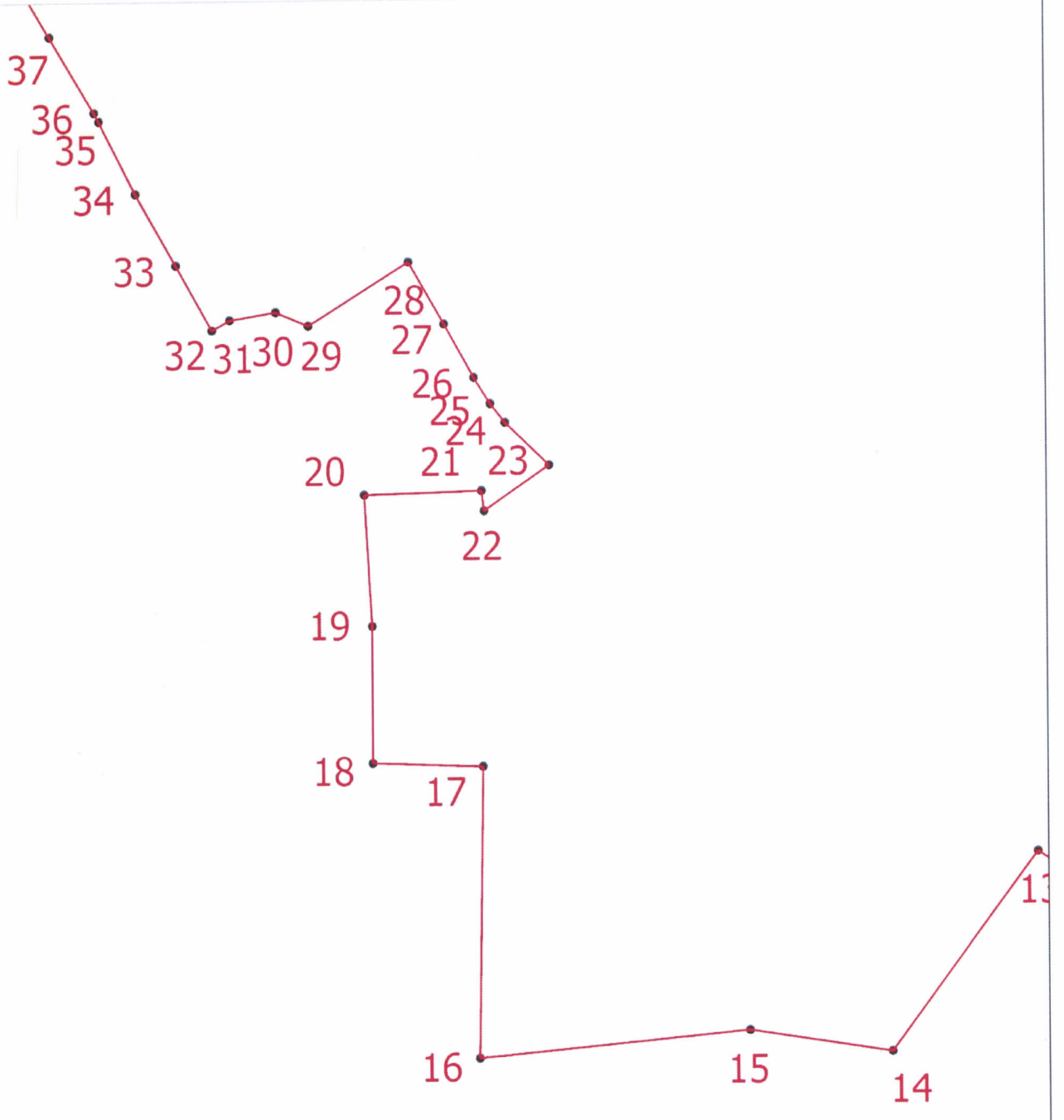


Выносной лист 5



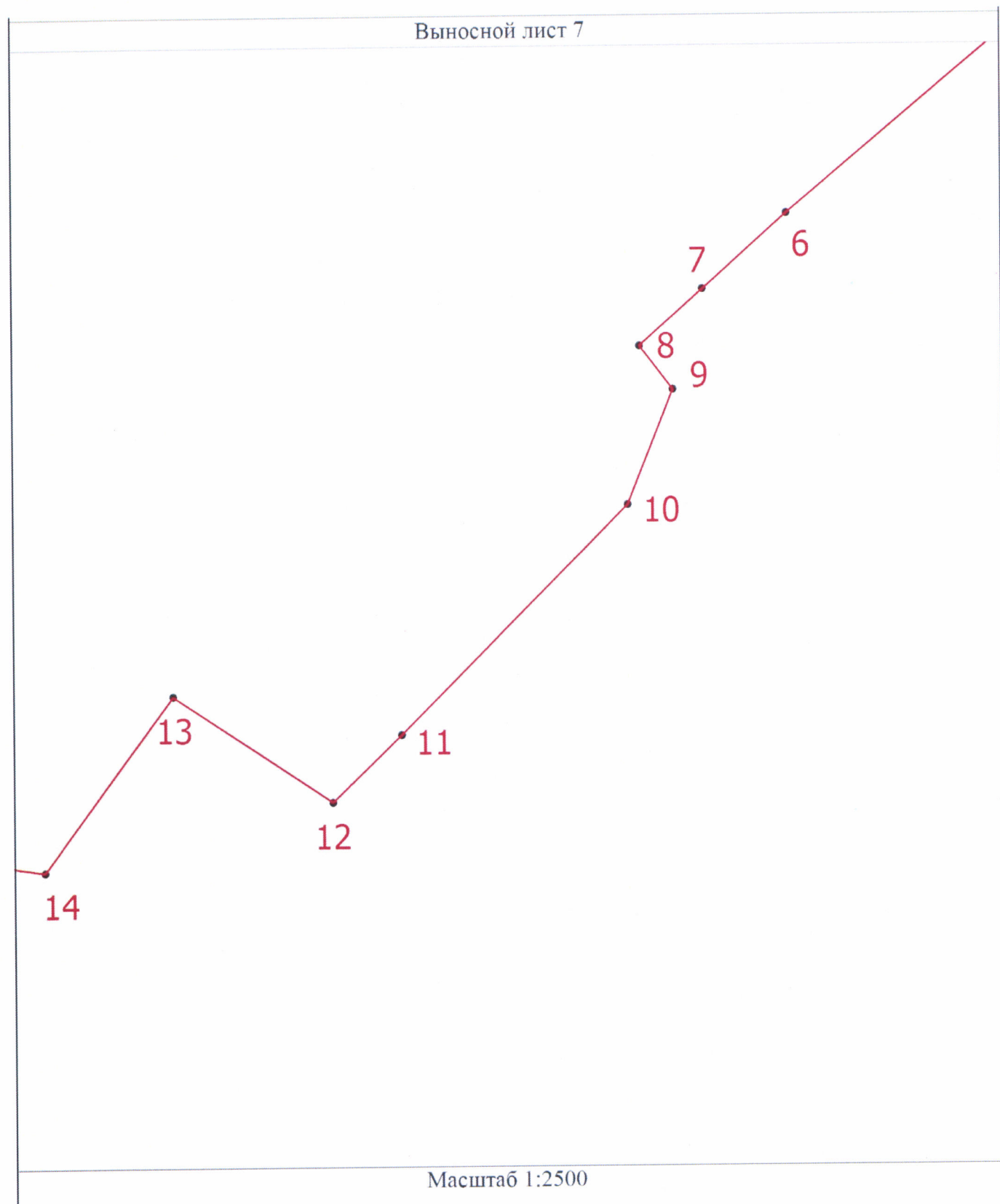
Масштаб 1:2500

Выносной лист 6




Масштаб 1:2500





**Условные обозначения:**

-  - границы территории объекта культурного наследия федерального значения «Жилой дом на 8 квартир Научного городка ученого-физиолога И.П.Павлова», 1935 г. (Ленинградская область, Всеволожский муниципальный район, Колтушское сельское поселение, село Павлово, ул. Быкова, д. 48) в составе

объекта культурного наследия федерального значения «Научный городок ученого-физиолога И.П.Павлова», архитектор И.Ф.Безпалов, 1932-1937 годы, сер. XX века (Ленинградская область, Всеволожский район, с. Павлово, Институт физиологии им. И.П.Павлова);

● 1 - характерная (поворотная) точка;

1

- объект культурного наследия федерального значения «Жилой дом на 8 квартир Научного городка ученого-физиолога И.П.Павлова», 1935 г. (Ленинградская область, Всеволожский муниципальный район, Колтушское сельское поселение, село Павлово, ул. Быкова, д. 48) в составе объекта культурного наследия федерального значения «Научный городок ученого-физиолога И.П.Павлова», архитектор И.Ф.Безпалов, 1932-1937 годы, сер. XX века (Ленинградская область, Всеволожский район, с. Павлово, Институт физиологии им. И.П.Павлова).



П р и л о ж е н и е  
к границам территории объекта культурного наследия федерального значения «Жилой дом на 8 квартир Научного городка ученого-физиолога И.П.Павлова», 1935 г. (Ленинградская область, Всеволожский муниципальный район, Колтушское сельское поселение, село Павлово, ул. Быкова, д. 48) в составе объекта культурного наследия федерального значения «Научный городок ученого-физиолога И.П.Павлова», архитектор И.Ф.Безпалов, 1932-1937 годы, сер. XX века (Ленинградская область, Всеволожский район, с. Павлово, Институт физиологии им. И.П.Павлова), утвержденным приказом Министерства культуры Российской Федерации от 26 сентября 2022 г. № 1756

Координаты характерных (поворотных) точек границ территории объекта культурного наследия федерального значения «Жилой дом на 8 квартир Научного городка ученого-физиолога И.П.Павлова», 1935 г. (Ленинградская область, Всеволожский муниципальный район, Колтушское сельское поселение, село Павлово, ул. Быкова, д. 48) в составе объекта культурного наследия федерального значения «Научный городок ученого-физиолога И.П.Павлова», архитектор И.Ф.Безпалов, 1932-1937 годы, сер. XX века (Ленинградская область, Всеволожский район, с. Павлово, Институт физиологии им. И.П.Павлова)

Номер характерной (поворотной) точки	Координаты характерных (поворотных) точек в местной системе координат (МСК-47, зона 2)	
	X	Y
1	436226,91	2233969,98
2	436179,70	2233937,74
3	436165,49	2233911,12
4	436141,47	2233866,14
5	436057,35	2233933,99
6	435978,61	2233838,26
7	435945,19	2233799,91
8	435919,83	2233771,17
9	435900,35	2233786,25
10	435848,88	2233765,47
11	435746,16	2233661,85

12	435716,09	2233630,33
13	435764,05	2233558,02
14	435685,42	2233499,47
15	435694,20	2233442,54
16	435683,82	2233334,48
17	435798,94	2233336,48
18	435800,53	2233292,33
19	435854,52	2233292,48
20	435906,20	2233289,61
21	435907,55	2233336,54
22	435899,63	2233337,55
23	435917,43	2233363,65
24	435934,35	2233346,08
25	435941,73	2233340,25
26	435952,11	2233333,67
27	435973,19	2233321,89
28	435997,64	2233307,85
29	435972,88	2233267,65
30	435978,37	2233254,72
31	435975,38	2233236,40
32	435971,45	2233229,23
33	435997,03	2233215,04
34	436025,24	2233199,19
35	436053,75	2233184,78
36	436057,26	2233182,86
37	436087,08	2233165,32
38	436105,59	2233154,28
39	436102,74	2233146,53
40	436128,74	2233135,97
41	436149,08	2233123,84
42	436147,20	2233113,87
43	436184,05	2233077,73
44	436201,23	2233091,18
45	436224,31	2233108,98
46	436230,83	2233108,96
47	436233,66	2233110,09
48	436242,44	2233108,82
49	436245,59	2233106,29



50	436258,41	2233093,84
51	436287,42	2233138,11
52	436289,33	2233141,63
53	436315,61	2233127,12
54	436340,69	2233112,58
55	436367,67	2233097,24
56	436393,78	2233082,50
57	436418,21	2233068,61
58	436444,26	2233053,71
59	436470,08	2233039,06
60	436493,73	2233024,34
61	436518,65	2233011,09
62	436540,14	2232998,85
63	436561,72	2232985,85
64	436587,41	2232972,07
65	436592,20	2232951,70
66	436605,18	2232931,20
67	436642,36	2232855,75
68	436642,89	2232850,99
69	436643,38	2232826,06
70	436632,16	2232804,98
71	436630,42	2232801,08
72	436605,66	2232716,77
73	436600,22	2232711,38
74	436570,86	2232682,96
75	436646,86	2232614,76
76	436653,28	2232619,95
77	436678,61	2232640,46
78	436686,76	2232647,06
79	436687,94	2232648,01
80	436721,08	2232710,71
81	436727,21	2232715,81
82	436751,46	2232730,07
83	436751,84	2232731,05
84	436752,97	2232733,97
85	436756,21	2232742,37
86	436756,49	2232751,57
87	436756,62	2232755,69

88	436757,03	2232769,00
89	436758,49	2232817,15
90	436811,27	2232929,30
91	436829,45	2232947,04
92	436834,30	2232951,76
93	436819,92	2232971,27
94	436810,83	2232974,88
95	436799,59	2232969,66
96	436794,32	2232967,21
97	436784,76	2232962,77
98	436765,57	2232953,85
99	436724,60	2232931,92
100	436675,88	2232912,38
101	436667,65	2232910,17
102	436661,92	2232910,24
103	436652,84	2232912,15
104	436649,90	2232912,79
105	436647,16	2232914,08
106	436628,91	2232922,71
107	436653,52	2232982,45
108	436655,33	2232986,83
109	436661,40	2233002,09
110	436660,50	2233002,18
111	436656,12	2233002,72
112	436638,32	2233005,04
113	436598,56	2233055,22
114	436637,25	2233066,90
115	436639,88	2233071,70
116	436697,30	2233176,58
117	436699,52	2233180,63
118	436688,17	2233221,32
119	436688,71	2233222,69
120	436689,57	2233223,50
121	436705,48	2233238,62
122	436702,97	2233242,92
123	436682,67	2233278,08
124	436664,77	2233305,53
125	436620,38	2233289,66

126	436589,97	2233277,72
127	436544,00	2233271,81
128	436536,68	2233274,48
129	436533,48	2233296,10
130	436532,88	2233300,25
131	436530,03	2233319,56
132	436526,96	2233340,39
133	436525,99	2233346,97
134	436545,57	2233405,65
135	436640,76	2233544,08
136	436687,39	2233578,71
137	436685,38	2233602,43
138	436692,58	2233652,97
139	436677,95	2233660,21
140	436651,85	2233671,61
141	436483,98	2233753,98
142	436420,44	2233797,12
1	436226,91	2233969,98

Метод определения координат – геодезический.

Значение погрешности определения координат в системе координат, установленной для ведения государственного кадастра недвижимости, – 0,10 м.

---