



МИНИСТЕРСТВО ТРАНСПОРТА РОССИЙСКОЙ ФЕДЕРАЦИИ
ФЕДЕРАЛЬНОЕ АГЕНТСТВО ВОЗДУШНОГО ТРАНСПОРТА
(РОСАВИАЦИЯ)

П Р И К А З

02 сентября 2022.

Москва


№ 629-17

**Об установлении приаэродромной территории аэродрома
гражданской авиации Красноярск (Емельяново)**

В соответствии со статьей 47 Воздушного кодекса Российской Федерации (Собрание законодательства Российской Федерации, 1997, № 12, ст. 1383; 2021, № 24, ст. 4209), подпунктом «в» пункта 2 Положения о приаэродромной территории, утвержденного постановлением Правительства Российской Федерации от 2 декабря 2017 г. № 1460 (Собрание законодательства Российской Федерации, 2017, № 50, ст. 7619; 2021, № 50, ст. 8569), п р и к а з ы в а ю:

Установить приаэродромную территорию аэродрома гражданской авиации Красноярск (Емельяново) согласно приложению к настоящему приказу.

Руководитель


А.В. Нерадько



**Приаэродромная территория
аэродрома гражданской авиации Красноярск (Емельяново)**

I. Общие положения

1. Граница приаэродромной территории аэродрома гражданской авиации Красноярск (Емельяново) установлена путем наложения границ семи подзон.

2. В подзонах устанавливаются следующие ограничения использования земельных участков и (или) расположенных на них объектов недвижимости и осуществления экономической и иной деятельности (далее – ограничения использования объектов недвижимости и осуществления деятельности):¹

первая подзона, в которой запрещается размещать объекты, не предназначенные для организации и обслуживания воздушного движения и воздушных перевозок, обеспечения взлета, посадки, руления и стоянки воздушных судов;

вторая подзона, в которой запрещается размещать объекты, не предназначенные для обслуживания пассажиров и обработки багажа, грузов и почты, обслуживания воздушных судов, хранения авиационного топлива и заправки воздушных судов, обеспечения энергоснабжения, а также объекты, не относящиеся к инфраструктуре аэропорта;

третья подзона, в которой запрещается размещать объекты, высота которых превышает ограничения, установленные уполномоченным Правительством Российской Федерации федеральным органом исполнительной власти (далее –

¹ Статья 47 Воздушного кодекса Российской Федерации; пункт 1 (1) Положения о приаэродромной территории, утвержденного постановлением Правительства Российской Федерации от 2 декабря 2017 г. № 1460 (Собрание законодательства Российской Федерации, 2017, № 50, ст. 7619; 2021, № 50, ст. 8569) (далее – Положение).

уполномоченный федеральный орган исполнительной власти) при установлении соответствующей приаэродромной территории;

четвертая подзона, в которой запрещается размещать объекты, создающие помехи в работе наземных объектов средств и систем обслуживания воздушного движения, навигации, посадки и связи, предназначенных для организации воздушного движения и расположенных вне первой подзоны;

пятая подзона, в которой запрещается размещать опасные производственные объекты, установленные Федеральным законом от 21 июля 1997 г. № 116-ФЗ «О промышленной безопасности опасных производственных объектов» (Собрание законодательства Российской Федерации, 1997, № 30, ст. 3588; 2021, № 24, ст. 4188) (далее – Федеральный закон № 116-ФЗ), функционирование которых может повлиять на безопасность полетов воздушных судов;

шестая подзона, в которой запрещается размещать объекты, способствующие привлечению и массовому скоплению птиц;

седьмая подзона, в которой в целях предотвращения негативного физического воздействия устанавливается перечень ограничений использования земельных участков, определенный в соответствии с земельным законодательством с учетом положений Воздушного кодекса Российской Федерации (Собрание законодательства Российской Федерации, 1997, № 12, ст. 1383; 2022, № 12, ст. 1783). При этом под указанным негативным физическим воздействием понимается несоответствие эквивалентного уровня звука, возникающего в связи с полетами воздушных судов, санитарно-эпидемиологическим требованиям².

² Постановление Главного государственного санитарного врача Российской Федерации от 28 января 2021 г. № 2 «Об утверждении санитарных правил и норм СанПиН 1.2.3685-21 «Гигиенические нормативы и требования к обеспечению безопасности и (или) безвредности для человека факторов среды обитания» (зарегистрировано Министерством юстиции Российской Федерации 29 января 2021 г., регистрационный № 62296), в соответствии с пунктом 3 постановления № 2 данный акт действует до 1 марта 2027 г.; постановление Главного государственного санитарного врача Российской Федерации от 28 января 2021 г. № 3 «Об утверждении санитарных правил и норм СанПиН 2.1.3684-21 «Санитарно-эпидемиологические требования к содержанию территорий городских и сельских поселений, к водным объектам, питьевой воде и питьевому водоснабжению, атмосферному воздуху, почвам, жилым помещениям, эксплуатации производственных, общественных помещений, организации и проведению санитарно-противоэпидемических (профилактических) мероприятий» (зарегистрировано Министерством юстиции Российской Федерации 29 января 2021 г., регистрационный № 62297) с изменениями, внесенными постановлениями Главного государственного санитарного врача Российской Федерации от 26 июня 2021 г. № 16 (зарегистрировано Министерством юстиции Российской Федерации 7 июля 2021 г., регистрационный № 64146), от 14 февраля 2022 г. № 6 (зарегистрировано Министерством юстиции Российской Федерации 17 февраля 2022 г., регистрационный № 67331), в соответствии с пунктом 3 постановления № 3 данный акт действует до 1 марта 2027 г.

3. Настоящее приложение включает³:

текстовое и графическое описания местоположения границ приаэродромной территории и выделенных на ней подзон;

перечень координат характерных точек границ в системе координат, используемой для ведения Единого государственного реестра недвижимости (далее – ЕГРН);

перечень ограничений использования земельных участков и (или) расположенных на них объектов недвижимости и осуществления экономической и иной деятельности в соответствии с Воздушным кодексом Российской Федерации.

II. Описание границ приаэродромной территории аэродрома гражданской авиации Красноярск (Емельяново)

4. Описание границ приаэродромной территории аэродрома гражданской авиации Красноярск (Емельяново) в соответствии с подпунктом «а» пункта 3 Положения, включает перечень координат характерных точек этих границ в системе координат, используемой для ведения ЕГРН.

4.1. Граница приаэродромной территории аэродрома гражданской авиации Красноярск (Емельяново) установлена путем наложения границ семи подзон и выделена по границе наиболее удалённых от контрольной точки аэродрома (далее – КТА) внешних границ третьей, четвёртой, пятой и шестой подзон.

4.2. Перечень координат характерных точек границ приаэродромной территории аэродрома гражданской авиации Красноярск (Емельяново) в МСК-167, используемой для ведения ЕГРН приведен в таблице 1.1.

Таблица 1.1

Номер сектора	№ точки	X	Y	№ точки	X	Y
1	2	3	4	2	3	4
Граница приаэродромной территории	1	666918,20	47989,33	8	664720,07	72732,42
	2	658793,20	60970,01	9	664947,95	75337,14
	3	661525,74	62926,63	10	664720,07	77941,87
	4	663877,00	65328,04	11	664146,89	80173,46
	5	665424,37	67503,32	12	663919,72	82632,65

³ Статья 47 Воздушного кодекса Российской Федерации, пункт 3 Положения.

Номер сектора	№ точки	X	Y	№ точки	X	Y
1	2	3	4	2	3	4
Граница приаэродромной территории	6	663415,52	68732,24	13	663242,99	85158,23
	7	664043,34	70206,84	14	662137,98	87527,93
	15	660638,27	89669,74	37	633160,12	73428,16
	16	658789,41	91518,59	38	633836,85	70902,59
	17	656647,60	93018,31	39	634941,86	68532,89
	18	654277,90	94123,31	40	636441,57	66391,07
	19	651752,32	94800,04	41	638290,43	64542,22
	20	649147,60	95027,93	42	640432,24	63042,51
	21	646542,88	94800,04	43	642801,94	61937,50
	22	644706,91	94355,53	44	644058,39	61541,74
	23	641473,33	106386,67	45	645615,51	60976,43
	24	632977,70	102684,96	46	645147,77	58668,41
	25	639811,00	91767,94	47	648487,28	58290,50
	26	639505,79	91518,59	48	651841,69	58498,23
	27	637656,93	89669,74	49	654447,77	59076,62
	28	636157,22	87527,93	50	658422,57	44287,62
	29	635052,21	85158,23	51	625739,04	75237,11
	30	634546,52	83464,26	52	624422,83	75754,42
	31	634225,24	82956,53	53	623905,52	74438,21
	32	634413,78	82841,19	54	625221,73	73920,90
	33	634328,99	82353,62	55	702929,50	85943,90
	34	633836,85	81163,19	56	701613,30	86461,21
	35	633160,12	78637,61	57	701095,99	85145,01
	36	632932,24	76032,89	58	702412,19	84627,70

4.3. Перечень кадастровых районов, в границах территорий которых полностью или частично расположена приаэродромная территория аэродрома гражданской авиации Красноярск (Емельяново):

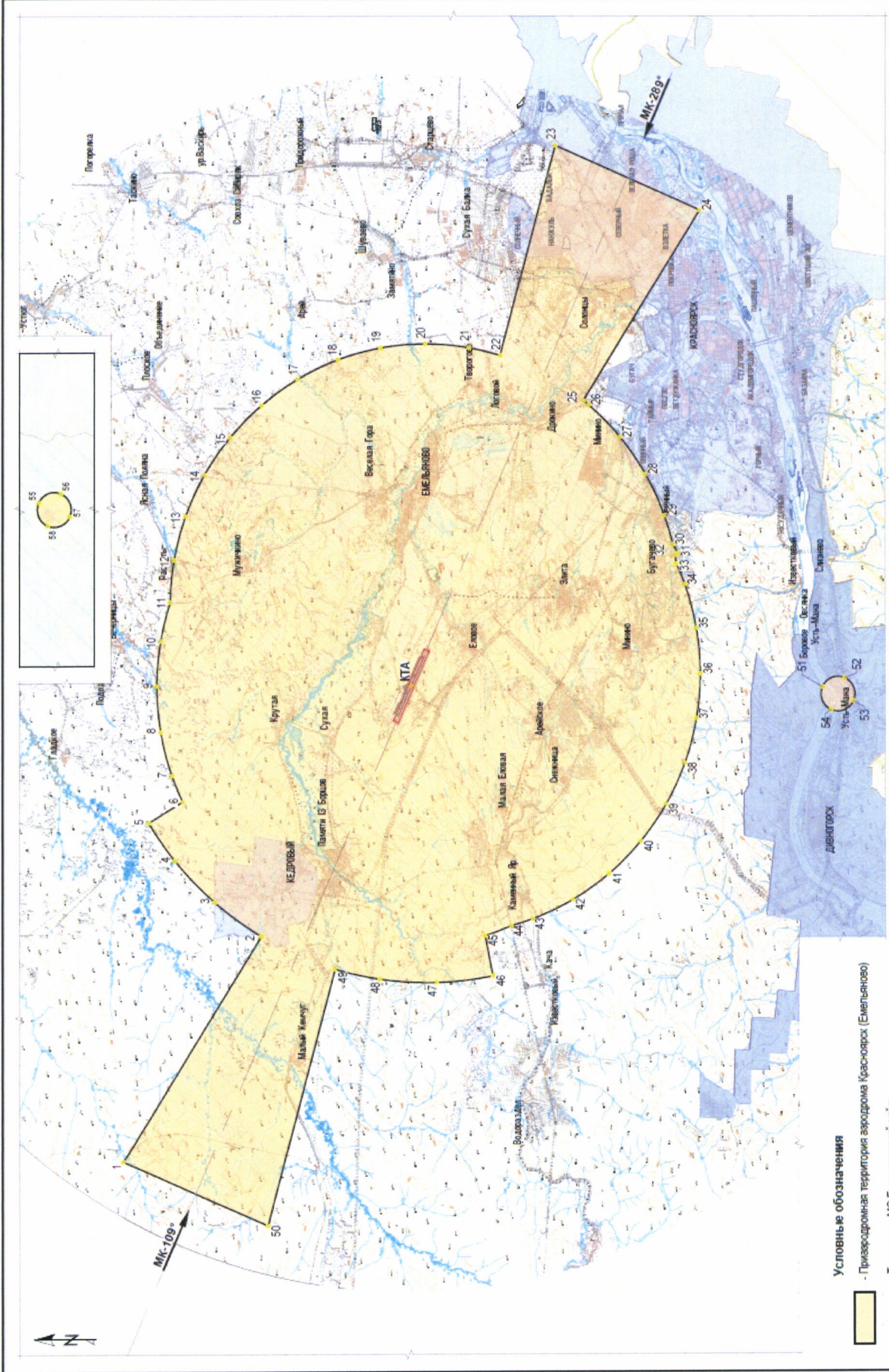
- 24:11 Емельяновский район
- 24:46 г. Дивногорск
- 24:50 г. Красноярск
- 24:60 п. Кедровый

4.4. Приаэродромная территория аэродрома гражданской авиации Красноярск (Емельяново) полностью или частично расположена в границах муниципальных образований и населённых пунктов, приведенных в таблице 1.2.





Таблица 1.2

Субъект Российской Федерации	Красноярский край
Муниципальный район	Емельяновский район
Городской округ	г. Красноярск, пгт Кедровый, г. Дивногорск
Городское поселение	пгт Емельяново
Сельское поселение (сельский населенный пункт)	д. Бугачево, д. Крутая, д. Малая Еловая, д. Малый Кемчуг, д. Минино, д. Мужичкино, д. Раскаты, д. Сухая, д. Творогово, п. Веселая Гора, п. Гаревое, п. Каменный Яр, п. Логовой, п. Минино, п. Памяти 13 Борцов, п. Снежница, п. Солонцы, п. Усть-Мана, п. Элита, с. Арейское, с. Дрокино, с. Еловое

4.5. Графическое изображение границ приаэродромной территории аэродрома гражданской авиации Красноярск (Емельяново).



Условные обозначения

-  - Приаэродромная территория аэродрома Красноярск (Емельяново)
-  - Территория МО Емельяновский район
-  - Территория МО Бейровский район
-  - Характерная точка приаэродромной территории

Карта (схема) А.8
 Приаэродромная территория аэродрома Красноярск (Емельяново)
 Масштаб 1 : 200 000



5. Описание границ первой подзоны:

5.1. Первая подзона приаэродромной территории аэродрома гражданской авиации Красноярск (Емельяново) выделена по внешним границам элементов летного поля, концевых полос безопасности, боковых полос безопасности, а также земельных участков, предоставленных для размещения и эксплуатации зданий, сооружений и оборудования, подлежащих размещению в указанной подзоне, отграничивающей такие земельные участки от земельных участков, предназначенных для иных целей.

5.2 Перечень координат границ первой подзоны аэродрома гражданской авиации Красноярск (Емельяново) в МСК-167, используемой для ведения ЕГРН приведен в таблице 2.1.

Таблица 2.1

Номер сектора	№ точки	X	Y	№ точки	X	Y
1	2	3	4	2	3	4
Подзона 1. Сектор 1	1	651395,49	73235,40	21	649051,48	77400,84
	2	651264,27	73536,56	22	649020,82	77471,21
	3	651278,02	73542,55	23	649023,07	77472,21
	4	650628,26	75034,03	24	648981,75	77564,16
	5	650557,10	75003,03	25	648999,91	77572,02
	6	650547,36	75006,86	26	648998,50	77575,29
	7	650526,27	74997,67	27	648988,91	77597,45
	8	650522,44	74987,94	28	648969,49	77589,03
	9	650482,19	74970,40	29	648869,03	77819,57
	10	650480,84	74973,52	30	648876,97	77823,13
	11	650462,50	74965,53	31	648876,99	77825,54
	12	650463,86	74962,41	32	648877,31	77828,85
	13	650423,27	74944,73	33	648881,74	77834,90
	14	650335,62	75145,88	34	648884,87	77836,54
	15	650386,95	75287,18	35	648889,05	77828,78
	16	650340,29	75394,28	36	648891,85	77830,12
	17	650201,85	75452,89	37	648894,24	77831,27
	18	649507,18	77047,20	38	648897,76	77832,97
	19	649359,17	77063,95	39	648910,33	77837,94
	20	649186,70	77459,76	40	648890,39	77878,32
	41	648809,68	77849,06	63	649198,26	76632,70
	42	648831,33	77807,43	64	649206,30	76614,38
	43	648854,35	77812,99	65	649224,38	76622,26
	44	648864,47	77817,53	66	650390,90	73945,03
	45	648964,90	77587,04	67	650390,44	73944,83

Номер сектора	№ точки	X	Y	№ точки	X	Y
1	2	3	4	2	3	4
Подзона 1. Сектор 1	46	648957,60	77583,88	68	650372,32	73936,35
	47	648949,62	77578,01	69	650380,80	73918,24
	48	648947,09	77575,73	70	650387,05	73921,16
	49	648955,36	77556,63	71	650421,57	73846,12
	50	648956,78	77553,36	72	650415,76	73843,29
	51	648972,57	77560,20	73	650422,34	73829,80
	52	649013,94	77468,13	74	650435,82	73836,38
	53	649016,27	77469,14	75	650437,86	73837,27
	54	649046,90	77398,84	76	650709,20	73214,53
	55	648911,68	77339,93	77	650844,42	73273,44
	56	649183,51	76716,06	78	651044,14	72815,07
	57	649182,97	76715,82	79	651048,73	72817,06
	58	649169,99	76710,75	80	650849,00	73275,44
	59	649170,98	76708,07	81	650984,22	73334,36
	60	649175,11	76697,65	82	650829,24	73690,06
61	649176,77	76698,31	83	650996,54	73762,96	
62	649203,02	76634,79	84	651253,39	73173,49	
Подзона 1. Сектор 1	204	650206,06	75203,88	211	650183,81	75155,64
	205	650204,83	75205,50	212	650191,75	75164,91
	206	650163,34	75288,67	213	650202,16	75180,80
	207	650122,99	75270,46	214	650202,91	75185,34
	208	650166,68	75166,15	215	650200,07	75197,29
	209	650174,69	75147,01	216	650200,24	75200,29
	210	650183,05	75150,53	-	-	-
Подзона 1. Сектор 2	85	650193,23	76518,71	95	650078,13	76442,74
	86	650122,27	76675,26	96	650083,86	76427,63
	87	650036,36	76637,09	97	650084,74	76424,02
	88	650020,70	76629,92	98	650092,11	76424,65
	89	650023,15	76618,70	99	650102,22	76427,00
	90	650029,27	76578,19	100	650110,12	76429,06
	91	650034,69	76549,47	101	650123,52	76383,30
	92	650037,08	76544,94	102	650161,23	76394,68
	93	650048,22	76519,25	103	650161,21	76394,73
	94	650061,86	76485,86	104	650148,51	76436,02
	105	650185,52	76446,10	107	650199,02	76502,80
106	650173,90	76491,70	-	-	-	
Подзона 1. Сектор 3	108	651189,07	72578,15	114	651097,01	72714,70
	109	651187,12	72583,37	115	651087,83	72710,71
	110	651186,41	72585,26	116	651128,95	72616,32
	111	651168,31	72633,61	117	651103,24	72605,07

Номер сектора	№ точки	X	Y	№ точки	X	Y
1	2	3	4	2	3	4
	112	651150,37	72625,68	118	651125,42	72553,15
	113	651138,12	72620,32	119	651127,21	72553,00
Подзона 1. Сектор 4	120	648859,63	77968,93	122	648789,69	78020,49
	121	648846,79	78026,18	123	648800,65	77961,90
Подзона 1. Сектор 5	124	649014,40	79326,08	136	648885,50	79380,54
	125	649001,00	79407,00	137	648886,22	79371,76
	126	648999,00	79411,00	138	648886,76	79354,55
	127	648934,88	79460,54	139	648888,14	79344,31
	128	648930,10	79459,88	140	648923,76	79323,19
	129	648924,06	79459,22	141	648943,08	79311,80
	130	648914,90	79457,92	142	648947,28	79310,16
	131	648899,35	79430,71	143	648951,69	79309,64
	132	648888,10	79411,30	144	648956,08	79309,90
	133	648886,16	79407,32	145	648965,12	79311,94
	134	648884,98	79403,16	146	649012,60	79325,67
	135	648884,84	79398,60	-	-	-
Подзона 1. Сектор 6	147	647490,00	80700,30	156	647560,72	80996,91
	148	647513,00	80685,00	157	647520,72	80998,80
	149	647541,40	80699,05	158	647413,32	80966,80
	150	647568,05	80713,15	159	647410,20	80965,10
	151	647575,75	80766,68	160	647394,52	80862,01
	152	647587,35	80843,00	161	647394,20	80858,32
	153	647587,99	80887,88	162	647428,66	80714,66
	154	647600,17	80917,50	163	647481,30	80685,50
	155	647592,62	80995,56	-	-	-
Подзона 1. Сектор 7	164	647976,32	76063,92	170	647914,33	75998,89
	165	647916,36	76067,70	171	647917,66	75996,52
	166	647908,47	76066,81	172	647924,91	75993,29
	167	647907,95	76062,68	173	647940,67	75990,15
	168	647907,06	76041,71	174	647944,52	75990,67
	169	647906,82	76020,33	175	647972,92	76005,40
Подзона 1. Сектор 8	176	649480,63	75100,36	179	649436,16	75112,15
	177	649467,84	75141,14	180	649430,78	75108,89
	178	649428,83	75129,34	181	649443,98	75081,11
Подзона 1. Сектор 9	182	649350,30	74736,50	190	649396,44	74847,98
	183	649396,20	74749,30	191	649372,21	74836,99
	184	649429,50	74782,30	192	649350,09	74879,68
	185	649422,57	74800,96	193	649322,27	74896,09
	186	649428,01	74812,72	194	649306,81	74895,97
	187	649418,03	74819,00	195	649295,12	74857,51

Номер сектора	№ точки	X	Y	№ точки	X	Y
1	2	3	4	2	3	4
	188	649407,28	74845,66	196	649327,96	74784,82
	189	649401,60	74847,50	-	-	-
Подзона 1. Сектор 10	197	652207,18	70013,18	201	652319,68	70026,07
	198	652220,74	69985,34	202	652305,49	70056,22
	199	652262,10	69982,80	203	652301,38	70057,78
	200	652311,28	70005,45	-	-	-

5.3. Муниципальные образования, в границах территории которых полностью или частично расположена подзона, приведены в таблице 2.2.

Таблица 2.2

Субъект Российской Федерации	Красноярский край
Муниципальное образование	Емельяновский район

5.4. Перечень кадастровых кварталов, в границах территорий которых полностью или частично расположена подзона:

24:11:0210201 24:11:0210202 24:11:0210203 24:11:0000000 24:11:0240001

5.5. Графическое изображение границ первой подзоны приаэродромной территории аэродрома гражданской авиации Красноярск (Емельяново).



6. Описание границ второй подзоны:

6.1. Вторая подзона приаэродромной территории аэродрома гражданской авиации Красноярск (Емельяново) выделена по внешним границам земельных участков, предоставленных для перспективного строительства, реконструкции, размещения и эксплуатации зданий, сооружений и оборудования, подлежащих размещению в указанной подзоне, отграничивающей такие земельные участки от земельных участков, предназначенных для иных целей.

6.2. Перечень координат границ второй подзоны аэродрома гражданской авиации Красноярск (Емельяново) в МСК-167, используемой для ведения ЕГРН, приведен в таблице 3.1.

Таблица 3.1

Номер сектора	№ точки	X	Y	№ точки	X	Y
1	2	3	4	2	3	4
Подзона 2. Сектор 1	1	651852,84	72663,14	20	651594,73	73328,32
	2	651821,44	72763,35	21	651596,31	73356,51
	3	651819,75	72768,42	22	651600,52	73380,99
	4	651808,51	72805,62	23	651609,73	73408,34
	5	651793,28	72847,52	24	651618,52	73423,94
	6	651782,59	72875,62	25	651647,99	73470,61
	7	651773,19	72902,29	26	651674,15	73503,90
	8	651760,41	72944,14	27	651687,00	73519,37
	9	651743,73	72987,01	28	651701,74	73545,10
	10	651715,73	73055,32	29	651714,47	73584,67
	11	651694,37	73117,24	30	651717,13	73614,17
	12	651683,45	73167,23	31	651713,69	73648,16
	13	651681,62	73171,65	32	651707,59	73678,16
	14	651679,43	73177,42	33	651706,07	73680,14
	15	651657,80	73234,36	34	651846,06	73738,30
	16	651624,73	73218,85	35	651832,86	73769,57
	17	651611,86	73253,00	36	651895,05	73795,83
	18	651601,31	73284,92	37	651887,98	73816,98
	19	651595,98	73309,69	38	651856,64	73808,17
	39	651804,08	73823,65	78	652561,45	74193,23
	40	651871,12	73846,99	79	652560,18	74195,50
	41	651840,44	73908,60	80	652395,40	74123,56
	42	651839,55	73910,39	81	652166,76	74022,01
	43	651838,14	73913,21	82	652121,37	74003,19
44	651831,20	73926,60	83	652098,93	73998,54	

Номер сектора	№ точки	X	Y
1	2	3	4
Подзона 2. Сектор 1	45	651820,49	73947,96
	46	651818,90	73951,14
	47	651809,23	73970,59
	48	651808,19	73972,68
	49	651808,04	73972,98
	50	651807,14	73974,79
	51	651805,71	73977,63
	52	651802,13	73984,79
	53	651761,35	74065,78
	54	651797,79	74086,28
	55	651800,02	74079,92
	56	651805,43	74076,58
	57	651828,06	74045,43
	58	651843,95	74027,31
	59	651860,68	74011,47
	60	651871,56	74009,81
	61	651890,00	73988,82
	62	651919,36	73974,63
	63	651949,55	73971,40
	64	651975,70	73966,50
	65	652005,92	73962,10
	66	652039,63	73960,76
	67	652056,45	73957,77
	68	652092,17	73960,34
69	652096,62	73959,52	
70	652111,63	73969,19	
71	652124,49	73973,61	
72	652174,57	73996,46	
73	652194,66	74004,02	
74	652228,79	74020,32	
75	652290,30	74046,75	
76	652410,17	74100,37	
77	652573,59	74171,77	
117	651785,17	74188,23	
118	651783,01	74187,81	
119	651765,43	74248,96	
120	651759,73	74257,89	
121	651754,57	74269,63	
122	651727,31	74340,94	
123	651724,58	74345,46	
124	651718,75	74350,27	

№ точки	X	Y
2	3	4
84	652090,47	74009,55
85	652084,39	74006,83
86	652084,39	74014,36
87	652071,08	74014,36
88	652071,08	74006,00
89	652050,39	74006,00
90	652050,39	73991,61
91	652046,01	73989,65
92	652001,40	73992,68
93	651984,78	74000,50
94	651932,09	74013,14
95	651909,19	74021,88
96	651895,47	74029,21
97	651885,48	74037,07
98	651882,16	74050,61
99	651869,34	74052,39
100	651814,36	74113,47
101	651786,32	74176,29
102	651785,71	74178,39
103	651788,59	74179,49
104	651803,63	74188,39
105	651816,81	74194,72
106	651818,65	74195,61
107	651830,56	74201,33
108	651832,86	74202,76
109	651829,48	74213,76
110	651822,03	74230,42
111	651796,00	74217,55
112	651802,12	74203,27
113	651801,58	74202,93
114	651799,89	74201,86
115	651798,86	74201,21
116	651801,62	74193,80
156	651575,47	74690,72
157	651565,26	74695,71
158	651558,36	74716,06
159	651542,85	74745,74
160	651520,21	74799,16
161	651502,95	74836,87
162	651472,65	74873,79
163	651465,55	74880,16

Номер сектора	№ точки	X	Y
1	2	3	4
Подзона 2. Сектор 1	125	651712,77	74367,90
	126	651708,58	74374,67
	127	651708,04	74377,20
	128	651705,93	74379,44
	129	651702,75	74386,62
	130	651692,62	74415,26
	131	651689,98	74420,79
	132	651688,15	74427,71
	133	651680,34	74441,39
	134	651672,77	74458,32
	135	651664,71	74466,98
	136	651659,04	74477,66
	137	651656,14	74484,86
	138	651650,61	74503,47
	139	651638,83	74529,92
	140	651635,02	74541,92
	141	651631,37	74545,51
	142	651624,95	74554,13
	143	651618,05	74568,31
	144	651615,22	74577,38
	145	651599,31	74609,91
	146	651595,91	74618,97
	147	651595,58	74621,67
	148	651596,36	74640,87
149	651595,31	74644,51	
150	651591,04	74651,62	
151	651585,37	74655,93	
152	651582,44	74663,43	
153	651581,08	74669,02	
154	651580,69	74681,71	
155	651579,56	74685,80	
195	651687,01	74331,68	
196	651686,24	74333,52	
197	651659,08	74398,69	
198	651657,16	74403,31	
199	651656,39	74405,15	
200	651649,98	74420,51	
201	651648,62	74419,89	
202	651647,77	74425,82	
203	651645,88	74430,36	
204	651620,09	74492,21	

№ точки	X	Y
2	3	4
164	651438,53	74862,85
165	651455,45	74852,58
166	651479,05	74822,17
167	651495,42	74790,36
168	651497,62	74785,88
169	651503,57	74777,60
170	651502,17	74776,60
171	651537,62	74704,34
172	651542,01	74697,81
173	651580,82	74603,98
174	651612,19	74533,41
175	651617,37	74520,26
176	651621,51	74506,31
177	651771,78	74155,20
178	651792,39	74101,72
179	651795,55	74092,69
180	651758,24	74070,99
181	651738,43	74117,53
182	651737,69	74119,19
183	651724,02	74150,08
184	651718,92	74161,60
185	651700,27	74205,61
186	651693,38	74220,79
187	651689,76	74230,89
188	651678,96	74255,39
189	651706,48	74266,30
190	651713,16	74268,95
191	651711,03	74274,07
192	651710,26	74275,91
193	651688,80	74327,38
194	651687,60	74330,27
234	651221,86	74719,19
235	651217,97	74728,21
236	651213,12	74727,28
237	651185,80	74793,42
238	651187,65	74794,24
239	651272,75	74830,96
240	651372,84	74872,61
241	651409,78	74874,10
242	651410,61	74873,81
243	651398,65	74891,80

Номер сектора	№ точки	X	Y
1	2	3	4
Подзона 2. Сектор 1	205	651593,68	74481,86
	206	651585,78	74500,58
	207	651527,46	74477,00
	208	651484,47	74503,92
	209	651486,63	74504,82
	210	651477,43	74524,65
	211	651389,27	74487,59
	212	651399,35	74462,01
	213	651418,30	74417,32
	214	651419,99	74413,33
	215	651418,08	74412,59
	216	651366,46	74392,56
	217	651304,56	74549,07
	218	651259,22	74533,22
	219	651256,07	74534,46
	220	651209,64	74518,57
	221	651207,18	74519,23
	222	651205,33	74519,72
	223	651204,75	74519,88
	224	651202,92	74520,36
	225	651197,49	74521,81
	226	651187,75	74523,96
	227	651182,17	74544,15
	228	651178,04	74559,06
	229	651175,98	74566,50
	230	651172,03	74580,80
	231	651154,68	74643,48
	232	651234,25	74676,61
233	651218,31	74715,01	
273	651138,65	75091,46	
274	651114,38	75102,40	
275	651090,28	75091,69	
276	651071,18	75135,70	
277	651102,43	75159,65	
278	651134,43	75178,05	
279	651125,08	75197,80	
280	651053,88	75253,35	
281	650957,88	75302,00	
282	650795,39	75373,45	
283	650734,12	75394,14	
284	650740,69	75377,90	

№ точки	X	Y
2	3	4
244	651398,60	74898,81
245	651385,36	74898,40
246	651375,31	74896,95
247	651362,26	74891,27
248	651299,62	74858,36
249	651120,56	74782,56
250	651123,22	74777,28
251	651108,17	74771,20
252	651100,39	74771,28
253	651093,41	74774,20
254	651090,22	74777,18
255	651091,27	74787,07
256	651112,16	74799,29
257	651118,98	74788,05
258	651132,94	74790,21
259	651164,35	74802,45
260	651197,71	74816,61
261	651250,21	74838,91
262	651299,18	74859,90
263	651359,99	74891,33
264	651358,42	74907,72
265	651365,08	74916,92
266	651355,33	74945,03
267	651335,06	74969,79
268	651308,64	74998,66
269	651287,40	75018,05
270	651276,28	75027,23
271	651254,86	75045,57
272	651180,47	75074,09
312	650629,98	75117,49
313	650623,80	75113,91
314	650618,99	75114,30
315	650553,33	75115,62
316	650537,15	75117,46
317	650514,62	75128,18
318	650507,44	75131,62
319	650498,81	75134,70
320	650484,41	75140,25
321	650480,89	75142,84
322	650478,47	75144,61
323	650475,36	75150,05

Номер сектора	№ точки	X	Y
1	2	3	4
Подзона 2. Сектор 1	285	650761,60	75338,35
	286	650773,82	75309,65
	287	650786,83	75280,93
	288	650854,00	75138,18
	289	650862,51	75123,00
	290	650859,98	75114,82
	291	650847,89	75109,57
	292	650850,56	75093,74
	293	650844,94	75091,13
	294	650840,97	75096,67
	295	650838,54	75102,34
	296	650824,30	75097,59
	297	650812,59	75126,26
	298	650792,02	75175,85
	299	650790,57	75175,18
	300	650785,46	75171,74
	301	650784,24	75170,96
	302	650771,45	75165,84
	303	650708,82	75137,86
	304	650690,78	75129,81
	305	650689,82	75131,88
	306	650660,43	75118,81
	307	650649,36	75116,87
	308	650644,26	75118,81
	309	650638,80	75118,36
	310	650637,48	75118,26
	311	650630,84	75117,58
	351	650368,01	75642,30
	352	650357,24	75682,18
	353	650355,73	75690,36
	354	650354,51	75698,91
	355	650350,23	75714,04
	356	650348,10	75720,62
	357	650343,91	75740,03
358	650337,21	75764,20	
359	650324,81	75810,40	
360	650319,17	75833,78	
361	650317,70	75842,11	
362	650315,52	75858,21	
363	650310,71	75882,49	
364	650307,74	75898,94	

№ точки	X	Y
2	3	4
324	650473,68	75156,11
325	650473,51	75160,20
326	650473,31	75162,66
327	650474,29	75178,57
328	650478,69	75221,87
329	650480,74	75237,87
330	650482,98	75252,87
331	650483,36	75259,36
332	650483,37	75273,74
333	650482,23	75280,32
334	650477,06	75294,86
335	650471,84	75301,75
336	650467,93	75307,98
337	650460,39	75320,53
338	650453,55	75334,03
339	650450,18	75341,81
340	650444,55	75357,59
341	650442,46	75364,87
342	650440,13	75373,90
343	650438,33	75381,70
344	650419,13	75460,56
345	650404,76	75513,84
346	650399,67	75530,43
347	650390,35	75563,00
348	650381,55	75595,31
349	650374,26	75619,08
350	650369,85	75634,73
391	650197,08	76288,94
392	650193,69	76296,75
393	650185,43	76317,98
394	650182,81	76324,91
395	650175,84	76346,68
396	650161,23	76394,68
397	650123,52	76383,30
398	650110,12	76429,06
399	650102,22	76427,00
400	650092,11	76424,65
401	650084,74	76424,02
402	650083,86	76427,63
403	650061,86	76485,86
404	650048,22	76519,25

Номер сектора	№ точки	X	Y
1	2	3	4
Подзона 2. Сектор 1	365	650303,18	75914,71
	366	650295,51	75938,44
	367	650286,28	75960,63
	368	650283,53	75968,19
	369	650279,31	75981,17
	370	650274,00	76003,43
	371	650271,95	76010,53
	372	650266,69	76026,41
	373	650258,63	76047,68
	374	650256,19	76056,11
	375	650258,19	76062,44
	376	650255,69	76069,23
	377	650261,02	76073,13
	378	650264,17	76077,44
	379	650268,48	76090,60
	380	650270,16	76098,72
	381	650270,62	76106,49
	382	650267,51	76128,89
	383	650260,81	76160,97
	384	650258,68	76168,82
	385	650255,76	76174,39
	386	650252,71	76184,06
	387	650250,22	76191,31
	388	650247,27	76198,55
	389	650239,34	76214,03
	390	650231,36	76226,64
	431	649929,34	77005,52
	432	649924,31	77019,93
	433	649915,03	77038,53
	434	649911,52	77045,98
	435	649906,50	77058,93
	436	649898,43	77075,88
437	649886,84	77102,41	
438	649874,50	77129,41	
439	649865,59	77151,43	
440	649862,91	77157,30	
441	649859,08	77164,76	
442	649853,33	77180,19	
443	649848,35	77191,22	
444	649845,78	77199,15	
445	649843,41	77205,14	

№ точки	X	Y
2	3	4
405	650037,08	76544,94
406	650034,69	76549,47
407	650029,27	76578,19
408	650023,15	76618,70
409	650020,70	76629,92
410	650036,36	76637,09
411	650122,27	76675,26
412	650110,23	76704,83
413	650068,26	76685,70
414	650041,12	76744,89
415	650036,02	76757,31
416	650032,95	76763,44
417	650027,50	76775,51
418	650020,87	76794,23
419	650002,80	76838,01
420	649996,17	76850,56
421	649987,88	76869,74
422	649977,78	76890,39
423	649973,32	76903,00
424	649970,41	76910,36
425	649964,17	76924,05
426	649961,56	76931,25
427	649958,44	76937,66
428	649955,68	76944,78
429	649939,85	76971,09
430	649933,48	76983,83
471	649497,90	77282,60
472	649483,49	77280,73
473	649442,67	77275,32
474	649410,04	77270,85
475	649356,71	77264,94
476	649343,67	77262,97
477	649316,70	77258,55
478	649310,30	77257,50
479	649304,31	77256,52
480	649291,64	77255,18
481	649287,37	77255,23
482	649285,52	77258,12
483	649282,87	77263,00
484	649281,24	77266,47
485	649273,64	77282,47

Номер сектора	№ точки	X	Y
1	2	3	4
Подзона 2. Сектор 1	446	649840,78	77211,49
	447	649838,48	77215,89
	448	649836,74	77221,27
	449	649830,44	77223,95
	450	649817,44	77227,75
	451	649798,14	77232,04
	452	649778,42	77236,25
	453	649772,44	77238,02
	454	649755,29	77242,35
	455	649748,48	77242,97
	456	649727,93	77240,94
	457	649707,21	77244,21
	458	649693,57	77247,86
	459	649679,88	77253,43
	460	649673,10	77256,45
	461	649667,53	77259,65
	462	649637,52	77272,52
	463	649625,15	77278,25
	464	649612,79	77285,14
	465	649601,97	77290,23
	466	649598,05	77292,82
	467	649592,44	77295,41
	468	649585,24	77293,85
	469	649537,95	77288,59
	470	649504,43	77283,95
	511	648898,49	77766,51
512	648898,16	77766,89	
513	648879,83	77817,77	
514	648881,14	77822,57	
515	648881,89	77825,32	
516	648889,05	77828,78	
517	648884,87	77836,54	
518	648881,74	77834,90	
519	648877,31	77828,85	
520	648876,97	77823,13	
521	648869,03	77819,57	
522	648864,47	77817,53	
523	648854,35	77812,99	
524	648862,31	77809,64	
525	648885,87	77754,05	
526	648888,91	77748,62	

№ точки	X	Y
2	3	4
486	649246,62	77344,70
487	649241,29	77359,02
488	649237,10	77372,14
489	649204,72	77455,50
490	649202,78	77462,30
491	649195,63	77477,00
492	649171,54	77531,26
493	649155,00	77566,10
494	649130,73	77616,00
495	649124,06	77618,69
496	649076,71	77716,34
497	649074,58	77721,81
498	649064,50	77744,27
499	649024,60	77828,06
500	649019,15	77836,85
501	648995,32	77803,16
502	648986,54	77791,60
503	648985,30	77789,96
504	648974,38	77775,59
505	648965,95	77764,25
506	648950,42	77745,14
507	648942,42	77734,59
508	648916,25	77751,30
509	648906,16	77758,85
510	648901,88	77762,43
551	648834,67	77320,57
552	648836,78	77315,83
553	648846,82	77293,49
554	648851,45	77282,27
555	648881,64	77213,80
556	648882,15	77212,64
557	648883,32	77210,00
558	648903,18	77165,26
559	648905,56	77159,67
560	648907,56	77154,07
561	648909,78	77149,00
562	648912,79	77143,03
563	648915,61	77137,68
564	648929,19	77110,61
565	648939,54	77088,19
566	648942,52	77082,83

Номер сектора	№ точки	X	Y
1	2	3	4
Подзона 2. Сектор 1	527	648896,55	77732,28
	528	648898,48	77726,54
	529	648879,11	77713,75
	530	648881,84	77708,17
	531	648897,71	77682,19
	532	648877,25	77661,54
	533	648867,67	77650,95
	534	648862,03	77643,84
	535	648851,55	77633,36
	536	648811,44	77593,24
	537	648799,83	77581,81
	538	648754,37	77533,89
	539	648747,38	77527,98
	540	648736,65	77516,11
	541	648758,40	77465,23
	542	648774,60	77433,53
	543	648783,09	77417,48
	544	648787,27	77408,99
	545	648796,60	77389,51
	546	648801,48	77381,45
	547	648814,49	77363,96
	548	648816,66	77360,54
	549	648828,31	77334,37
	550	648832,89	77325,08
	591	649226,42	76419,64
	592	649238,54	76392,15
	593	649242,80	76380,88
	594	649248,13	76370,00
	595	649252,44	76358,62
	596	649257,52	76347,49
597	649259,53	76341,94	
598	649264,65	76330,70	
599	649268,97	76319,30	
600	649273,21	76308,92	
601	649278,20	76297,68	
602	649285,04	76280,90	
603	649291,01	76264,69	
604	649298,33	76248,01	
605	649306,38	76232,14	
606	649312,04	76221,46	
607	649314,89	76216,31	

№ точки	X	Y
2	3	4
567	648955,24	77055,82
568	648960,26	77044,70
569	648977,57	77005,60
570	648996,79	76961,18
571	649001,53	76949,75
572	649080,97	76759,23
573	649087,17	76742,02
574	649091,67	76730,69
575	649096,28	76719,64
576	649107,48	76691,58
577	649111,86	76680,46
578	649114,50	76674,86
579	649124,14	76652,86
580	649126,29	76647,17
581	649138,87	76619,61
582	649153,42	76587,06
583	649155,71	76581,91
584	649158,53	76576,48
585	649165,61	76560,60
586	649179,85	76527,17
587	649186,40	76511,24
588	649202,84	76473,30
589	649205,22	76467,32
590	649211,82	76452,85
631	649444,88	75920,83
632	649452,14	75904,20
633	649459,80	75887,55
634	649466,59	75871,17
635	649468,39	75865,57
636	649472,44	75854,17
637	649473,33	75852,99
638	649476,03	75847,47
639	649493,47	75808,94
640	649498,70	75798,17
641	649500,85	75792,56
642	649505,90	75781,12
643	649527,85	75730,90
644	649537,39	75708,27
645	649548,83	75679,87
646	649560,47	75655,57
647	649567,91	75639,04

Номер сектора	№ точки	X	Y
1	2	3	4
Подзона 2. Сектор 1	608	649319,58	76204,91
	609	649327,07	76188,37
	610	649338,48	76161,45
	611	649345,29	76144,90
	612	649347,22	76139,15
	613	649351,99	76127,73
	614	649353,75	76122,88
	615	649358,67	76111,59
	616	649365,76	76094,66
	617	649368,46	76089,49
	618	649373,19	76079,15
	619	649381,55	76063,05
	620	649389,41	76046,55
	621	649391,35	76041,62
	622	649398,75	76025,05
	623	649405,80	76008,21
	624	649407,82	76002,69
	625	649418,39	75980,99
	626	649422,86	75970,19
	627	649427,55	75958,76
	628	649432,93	75947,91
	629	649435,17	75942,71
	630	649437,34	75936,81
	671	649849,98	74996,37
	672	649862,24	74968,67
	673	649864,85	74962,63
	674	649867,61	74957,19
	675	649895,01	74894,88
	676	649910,55	74861,61
	677	649928,15	74822,81
678	649930,57	74817,18	
679	649933,36	74811,73	
680	649943,13	74789,69	
681	649958,01	74756,93	
682	649961,84	74747,90	
683	649962,45	74746,46	
684	649962,61	74746,09	
685	649963,31	74744,62	
686	649964,95	74741,15	
687	649968,42	74733,80	
688	649969,27	74731,99	

№ точки	X	Y
2	3	4
648	649572,38	75627,44
649	649604,99	75542,93
650	649605,71	75541,05
651	649610,30	75529,16
652	649611,02	75527,29
653	649613,68	75520,42
654	649614,40	75518,54
655	649628,74	75481,37
656	649687,58	75359,90
657	649692,64	75348,92
658	649702,84	75326,65
659	649715,04	75298,15
660	649720,32	75286,89
661	649727,52	75270,09
662	649732,62	75258,53
663	649734,03	75255,88
664	649756,74	75208,05
665	649774,46	75169,29
666	649776,43	75163,47
667	649792,25	75127,54
668	649794,47	75122,02
669	649803,40	75101,90
670	649832,76	75034,44
710	650156,37	74298,17
711	650166,17	74275,75
712	650173,71	74259,33
713	650190,51	74220,21
714	650207,91	74181,46
715	650225,45	74143,11
716	650231,04	74130,78
717	650240,34	74108,20
718	650252,20	74080,00
719	650268,68	74040,78
720	650275,15	74023,64
721	650282,03	74007,01
722	650301,23	73961,78
723	650307,98	73945,02
724	650326,45	73900,68
725	650343,32	73861,70
726	650357,96	73825,77
727	650368,05	73803,68

Номер сектора	№ точки	X	Y
1	2	3	4
Подзона 2. Сектор 1	689	649970,56	74729,27
	690	649972,95	74723,69
	691	649973,79	74721,87
	692	649985,55	74696,22
	693	649988,11	74690,97
	694	649995,56	74674,00
	695	649998,37	74668,75
	696	650013,02	74635,34
	697	650022,60	74613,01
	698	650034,10	74586,85
	699	650052,93	74544,25
	700	650062,27	74522,42
	701	650085,28	74466,03
	702	650094,69	74443,63
	703	650099,08	74432,21
	704	650108,74	74409,69
	705	650115,49	74392,73
	706	650120,29	74381,53
	707	650134,29	74348,32
	708	650139,14	74336,99
	709	650148,96	74314,83
	749	650562,41	73356,10
	750	650576,77	73322,74
	751	650584,23	73306,08
	752	650591,45	73289,36
	753	650594,15	73282,54
	754	650601,37	73265,75
	755	650606,38	73254,78
	756	650611,09	73243,41
	757	650621,02	73221,25
758	650635,12	73187,73	
759	650650,21	73154,25	
760	650658,66	73131,75	
761	650663,03	73120,54	
762	650676,83	73087,00	
763	650684,00	73070,10	
764	650690,99	73053,23	
765	650695,23	73041,84	
766	650697,80	73036,31	
767	650713,99	72997,05	
768	650720,51	72980,02	

№ точки	X	Y
2	3	4
728	650372,71	73792,36
729	650375,34	73786,85
730	650385,36	73764,32
731	650390,14	73753,06
732	650404,05	73719,34
733	650410,43	73702,34
734	650424,79	73668,72
735	650429,26	73657,37
736	650437,21	73640,86
737	650449,13	73612,72
738	650458,81	73590,29
739	650463,88	73579,25
740	650475,68	73551,17
741	650490,63	73517,56
742	650495,12	73506,39
743	650505,26	73484,13
744	650515,30	73462,00
745	650530,17	73428,26
746	650532,86	73422,88
747	650552,57	73378,41
748	650557,22	73367,17
788	651013,29	72674,57
789	651023,71	72663,07
790	651034,04	72652,34
791	651050,28	72634,71
792	651060,59	72624,00
793	651065,14	72618,77
794	651070,15	72611,84
795	651073,56	72604,90
796	651076,18	72598,18
797	651083,94	72576,79
798	651088,22	72562,50
799	651093,14	72548,23
800	651098,44	72533,80
801	651106,24	72511,49
802	651122,58	72517,83
803	651149,08	72529,11
804	651170,38	72538,85
805	651174,97	72541,62
806	651178,20	72544,65
807	651181,35	72545,72

Номер сектора	№ точки	X	Y
1	2	3	4
Подзона 2. Сектор 1	769	650723,24	72974,56
	770	650725,15	72968,98
	771	650734,88	72948,30
	772	650740,34	72936,68
	773	650763,15	72915,94
	774	650783,85	72896,96
	775	650792,42	72889,84
	776	650806,23	72881,59
	777	650815,08	72877,70
	778	650821,72	72875,36
	779	650833,48	72867,58
	780	650838,19	72864,11
	781	650843,17	72859,48
	782	650856,80	72844,34
	783	650870,17	72828,60
	784	650898,92	72797,80
	785	650922,99	72771,43
	786	650973,15	72717,80
	787	651003,53	72684,72
	827	651290,84	72894,76
	828	651288,35	72909,10
	829	651287,06	72921,23
	830	651280,24	72945,99
	831	651275,87	72968,19
832	651265,59	73012,94	
833	651256,41	73058,25	
834	651255,15	73065,94	
835	651255,35	73066,56	
836	651366,75	73106,49	
837	651372,96	73108,97	
838	651380,33	73111,35	
839	651465,32	73142,37	
840	651463,23	73148,42	
841	651456,19	73166,53	
842	651456,03	73166,94	
Подзона 2. Сектор 2	858	650812,68	75527,08
	859	650936,33	75749,61
Подзона 2. Сектор 3	863	650773,13	75176,61
	864	650765,17	75200,90
	865	650690,86	75166,75
	866	650664,79	75191,90

№ точки	X	Y
2	3	4
808	651195,12	72552,08
809	651216,18	72563,16
810	651227,36	72569,21
811	651233,06	72572,63
812	651243,51	72577,67
813	651280,57	72596,78
814	651283,43	72600,49
815	651297,34	72620,10
816	651317,36	72646,10
817	651322,91	72659,44
818	651332,74	72675,58
819	651332,92	72682,06
820	651331,93	72688,79
821	651318,64	72759,86
822	651313,10	72787,29
823	651308,60	72807,38
824	651307,52	72813,47
825	651306,25	72820,39
826	651296,74	72866,54
843	651448,49	73185,18
844	651446,26	73191,05
845	651431,68	73227,54
846	651510,07	73259,89
847	651545,26	73177,93
848	651538,43	73165,00
849	651542,18	73148,96
850	651554,10	73123,53
851	651572,50	73104,49
852	651608,50	73122,11
853	651749,61	72829,69
854	651780,61	72754,85
855	651797,94	72761,11
856	651800,39	72754,82
857	651828,87	72655,34
-	-	-
860	650813,62	75809,35
861	650682,21	75587,64
870	650598,78	75331,70
871	650575,30	75214,85
872	650606,44	75117,45
873	650629,29	75120,03

Номер сектора	№ точки	X	Y
1	2	3	4
	867	650659,08	75197,41
	868	650632,22	75223,32
	869	650652,36	75283,96
Подзона 2. Сектор 4	877	651786,34	73150,93
	878	651846,59	73150,89
	879	651846,55	73182,98
	880	651846,56	73212,94
	881	651795,76	73212,94
	882	651784,53	73212,94
	883	651784,58	73202,25
	884	651786,06	73194,13
	885	651790,16	73171,83
	886	651847,50	73239,01
	887	651876,71	73293,72
	888	651891,08	73320,69
	889	651922,95	73275,80
	890	651974,31	73310,49
	905	651998,86	73396,89
	906	652031,66	73408,73
	907	652037,09	73394,12
	908	652000,45	73509,19
	909	652012,68	73513,64
	910	651990,30	73571,52
	911	651931,99	73550,30
	912	651943,26	73521,34
	913	651954,38	73492,54
	914	652217,05	73403,30
	915	652194,66	73461,10
	916	652136,37	73440,00
917	652140,90	73428,33	
918	652153,01	73397,05	
919	652158,75	73382,21	
920	652352,47	73114,88	
921	652330,10	73172,67	
922	652271,77	73151,62	
923	652278,12	73135,21	
924	652290,26	73103,88	
925	652294,18	73093,78	
926	652159,90	73843,66	
927	652100,94	73862,76	
928	652081,81	73803,79	

№ точки	X	Y
2	3	4
874	650632,14	75121,26
875	650641,20	75125,16
876	650696,80	75149,08
891	651938,41	73361,11
892	651887,39	73326,55
893	651862,67	73339,70
894	651846,73	73309,73
895	651827,78	73319,84
896	651822,30	73322,96
897	651792,84	73268,21
898	652068,97	73405,96
899	652057,13	73437,82
900	652050,44	73435,33
901	652034,78	73475,78
902	652007,01	73465,71
903	651976,51	73454,68
904	651990,62	73418,14
929	652140,75	73784,62
930	652208,24	73819,52
931	652212,84	73852,30
932	652198,11	73854,17
933	652178,66	73856,62
934	652175,82	73836,37
935	652176,97	73836,51
936	652177,22	73834,53
937	652175,53	73834,31
938	652174,06	73823,85
939	652115,55	74094,43
940	652134,69	74153,39
941	652111,10	74161,03
942	652105,54	74128,47
943	652097,36	74100,40
944	652240,36	74339,06
945	652259,54	74398,06
946	652231,33	74407,21
947	652217,37	74382,82
948	652206,86	74349,97
949	651811,46	74290,42
950	651798,79	74321,95
951	651767,25	74309,28
952	651779,92	74277,74

6.3. Муниципальные образования, в границах территории которых полностью или частично расположена подзона, приведены в таблице 3.2.

Таблица 3.2

Субъект Российской Федерации	Красноярский край
Муниципальное образование	Емельяновский район

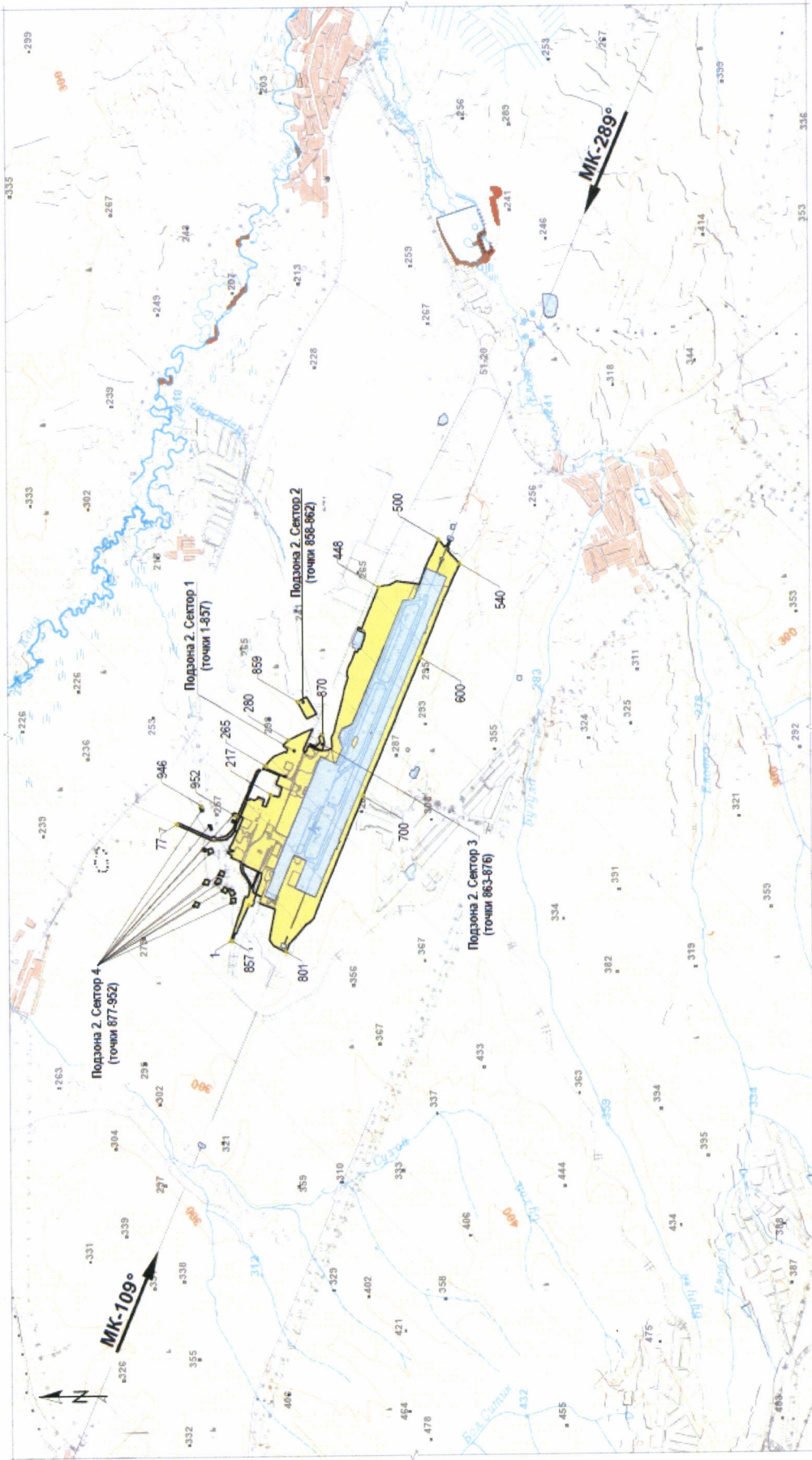
6.4. Перечень кадастровых кварталов, в границах территорий которых полностью или частично расположена подзона:

24:11:0000000





24:11:0210201

24:11:0240001

6.5. Графическое изображение границ второй подзоны приаэродромной территории аэродрома гражданской авиации Красноярск (Емельяново).



Условные обозначения

-  - Первая подзона приаэродромной территории
-  - Вторая подзона приаэродромной территории
-  - Территория МО Емельяновский район
-  - Характерная точка границы подзоны

Вторая подзона приаэродромной территории аэродрома Красноярск (Емельяново)



7. Описание границ третьей подзоны:

7.1. Третья подзона приаэродромной территории аэродрома гражданской авиации Красноярск (Емельяново) выделена по границам полос воздушных подходов, установленных в соответствии с Федеральными правилами использования воздушного пространства Российской Федерации, утвержденными постановлением Правительства Российской Федерации от 11 марта 2010 г. № 138 (Собрание законодательства Российской Федерации, 1997, № 33, ст. 3895), и с учетом ограничительных поверхностей аэродрома в соответствии с Федеральными авиационными правилами «Требования, предъявляемые к аэродромам, предназначенным для взлета, посадки, руления и стоянки гражданских воздушных судов» утвержденными приказом Министерства транспорта Российской Федерации от 25 августа 2015 г. № 262 (зарегистрирован Министерством юстиции Российской Федерации 9 октября 2015 г., регистрационный № 39264), с изменениями, внесенными приказом Министерства транспорта Российской Федерации от 24 ноября 2017 г. № 495 (зарегистрирован Министерством юстиции Российской Федерации 21 декабря 2017 г., регистрационный № 49344) (далее – ФАП-262).

7.2. Перечень координат и характерных точек границ третьей подзоны в МСК-167, используемой для ведения ЕГРН, приведен в таблице 4.1.

Таблица 4.1

Номер сектора	№ точки	X	Y	№ точки	X	Y
1	2	3	4	2	3	4
Подзона 3. Сектор 1	1	663699,29	81328,87	8	636196,62	69345,42
	2	658861,09	87401,80	9	641034,81	63272,49
	3	651634,63	90242,01	10	648261,27	60432,27
	4	645932,19	89789,60	11	653963,72	60884,68
	5	642097,33	88118,68	12	657798,57	62555,60
	6	637883,30	84250,29	13	662012,60	66424,00
	7	635043,08	77023,82	14	664852,82	73650,46
Подзона 3. Сектор 2.1	2.1.1	654812,31	75438,71	2.1.5	645083,59	75235,57
	2.1.2	653334,39	78830,61	2.1.6	646561,37	71843,98
	2.1.3	647975,56	81360,75	2.1.7	651920,74	69313,65
	2.1.4	646879,27	80883,07	2.1.8	653016,28	69791,00
Подзона 3. Сектор 2.2	2.2.1	655270,69	75638,44	2.2.5	644625,21	75035,85
	2.2.2	653792,77	79030,33	2.2.6	646102,99	71644,28
	2.2.3	647834,17	81840,36	2.2.7	652062,07	68834,02
	2.2.4	646624,27	81313,19	2.2.8	653271,33	69360,92

Номер сектора	№ точки	X	Y
1	2	3	4
Подзона 3. Сектор 2.3	2.3.1	655729,06	75838,16
	2.3.2	654251,15	79230,06
	2.3.3	647919,44	82379,78
	2.3.4	646171,15	81618,02
Подзона 3. Сектор 2.4	2.4.1	656187,44	76037,89
	2.4.2	654709,53	79429,78
	2.4.3	647789,88	82862,85
	2.4.4	645905,57	82041,82
Подзона 3. Сектор 3	3.1	654353,93	75238,99
	3.2	652876,02	78630,88
	3.3	647611,20	80700,11
Подзона 3. Сектор 4	4.1	652190,77	71504,06
	4.2	651143,31	73846,50
	4.3	650436,08	75549,89
	4.4	649669,48	77227,97
	4.5	648667,72	79589,65
Подзона 3. Сектор 5	5.1	650764,20	73238,49
	5.2	650906,63	72755,15
	5.3	651049,06	72271,81
	5.4	651191,48	71788,46
	5.5	651333,91	71305,12
	5.11	652188,20	68404,94
	5.12	652330,69	67921,62
	5.13	652473,17	67438,31
	5.14	652615,66	66954,99
	5.15	652758,15	66471,67
	5.16	652925,82	65999,33
	5.17	653125,54	65540,95
	5.18	653325,26	65082,57
	5.19	653524,99	64624,19
	5.20	653648,82	64340,00
	5.21	655785,82	59435,46
	5.22	655921,68	59123,66
	5.23	657755,19	59922,56
	5.24	657619,33	60234,35
	5.25	655482,33	65138,90
	5.26	655358,50	65423,09
	5.27	655158,78	65881,47
	5.28	654959,05	66339,85
	5.29	654759,33	66798,22

№ точки	X	Y
2	3	4
2.3.5	644166,84	74836,12
2.3.6	645644,75	71444,23
2.3.7	651976,47	68294,51
2.3.8	653724,75	69056,27
2.4.5	643708,46	74636,40
2.4.6	645186,37	71244,51
2.4.7	652106,02	67811,43
2.4.8	653990,34	68632,47
3.4	645541,97	75435,30
3.5	647019,89	72043,40
3.6	652284,70	69974,17
4.6	647705,13	79170,22
4.7	648752,73	76828,52
4.8	649459,77	75124,50
4.9	650225,79	73446,71
4.10	651228,18	71084,64
5.6	651476,34	70821,78
5.7	651635,85	70280,43
5.8	651850,80	69549,42
5.9	651903,23	69371,58
5.10	652045,71	68888,26
5.50	647681,58	79530,95
5.51	647384,07	80032,63
5.52	647004,68	80671,53
5.53	646910,51	80831,19
5.54	646653,16	81264,46
5.55	646396,20	81697,90
5.56	646139,24	82131,34
5.57	645882,27	82564,77
5.58	645625,31	82998,21
5.59	645368,35	83431,65
5.60	645136,57	83876,06
5.61	644936,85	84334,44
5.62	644737,12	84792,82
5.63	644537,40	85251,20
5.64	644406,08	85552,58
5.65	642276,57	90439,93
5.66	642140,71	90751,73
5.67	643974,22	91550,63
5.68	644110,08	91238,83

Номер сектора	№ точки	X	Y
1	2	3	4
Подзона 3. Сектор 5	5.30	654527,52	67242,62
	5.31	654270,59	67676,07
	5.32	654013,63	68109,51
	5.33	653756,66	68542,95
	5.34	653499,70	68976,39
	5.35	653242,74	69409,83
	5.36	652985,78	69843,26
	5.37	652891,22	70002,75
	5.38	652502,19	70657,91
	5.39	652214,32	71143,33
	5.40	651957,30	71576,74
	5.41	651700,28	72010,16
	5.42	651443,26	72443,57
	5.43	651186,24	72876,98
	5.44	650929,22	73310,39
	5.45	648966,68	77363,89
	5.46	648709,66	77797,31
	5.47	648452,64	78230,72
	5.48	648195,62	78664,13
	5.49	647938,60	79097,54
Подзона 3. Сектор 6	6.1	650573,34	73526,32
	6.2	650704,31	73037,99
	6.3	650809,75	73083,93
	6.4	650835,27	72549,65
	6.5	650952,17	72600,59
	6.6	650966,24	72061,31
	6.7	651094,60	72117,24
	6.8	651097,21	71572,98
	6.9	651237,03	71633,90
	6.10	651228,18	71084,64
	6.11	651379,45	71150,56
	6.12	651934,78	68449,94
	6.13	652157,63	68508,63
	6.14	652040,39	68056,17
	6.15	652262,49	68152,95
	6.16	652171,35	67567,84
	6.17	652404,98	67669,63
	6.18	652302,32	67079,50
	6.19	652547,46	67186,31
	6.20	653963,72	60884,68
	6.21	654502,36	58876,23

№ точки	X	Y
2	3	4
5.69	646239,59	86351,48
5.70	646370,91	86050,09
5.71	646570,64	85591,71
5.72	646770,36	85133,34
5.73	646970,08	84674,96
5.74	647137,72	84202,60
5.75	647280,24	83719,30
5.76	647422,73	83235,98
5.77	647565,21	82752,66
5.78	647707,70	82269,34
5.79	647850,19	81786,03
5.80	647992,67	81302,71
5.81	648045,10	81124,87
5.82	648254,71	80411,98
5.83	648419,56	79852,51
5.84	648561,99	79369,17
5.85	648704,42	78885,82
5.86	648846,85	78402,48
5.87	648989,27	77919,14
5.88	649131,70	77435,79
6.40	651011,41	73171,80
6.41	651116,85	73217,74
6.42	650848,37	73646,16
6.43	649047,53	77028,13
6.44	648779,05	77456,55
6.45	648884,49	77502,49
6.46	648510,57	77884,97
6.47	648627,47	77935,90
6.48	648242,09	78313,39
6.49	648370,45	78369,31
6.50	647973,61	78741,81
6.51	648113,43	78802,73
6.52	647705,13	79170,22
6.53	647856,41	79236,14
6.54	646256,05	81482,54
6.55	646451,32	81604,91
6.56	646040,12	81827,11
6.57	646262,22	81923,88
6.58	645771,64	82255,53
6.59	646005,26	82357,32
6.60	645503,16	82683,95

Номер сектора	№ точки	X	Y	№ точки	X	Y
1	2	3	4	2	3	4
Подзона 3. Сектор 6	6.22	658902,79	60793,58	6.61	645748,30	82790,76
	6.23	657798,57	62555,60	6.62	642097,33	88118,68
	6.24	654147,60	67883,53	6.63	640993,11	89880,70
	6.25	654392,74	67990,34	6.64	645393,54	91798,06
	6.26	653890,64	68316,96	6.65	645932,19	89789,60
	6.27	654124,26	68418,76	6.66	647348,32	83487,92
	6.28	653633,68	68750,40	6.67	647593,58	83594,79
	6.29	653855,78	68847,18	6.68	647490,92	83004,65
	6.30	653444,58	69069,37	6.69	647724,55	83106,45
	6.31	653639,29	69192,63	6.70	647633,41	82521,34
	6.32	652039,49	71438,15	6.71	647855,52	82618,11
	6.33	652190,77	71504,06	6.72	647738,27	82165,66
	6.34	651782,47	71871,56	6.73	647961,12	82224,35
	6.35	651922,29	71932,48	6.74	648516,45	79523,73
	6.36	651525,45	72304,97	6.75	648667,72	79589,65
	6.37	651653,81	72360,90	6.76	648658,87	79040,39
	6.38	651268,43	72738,38	6.77	648798,69	79101,31
	6.39	651385,33	72789,32	6.78	648801,30	78557,04
	6.78	648801,30	78557,04	6.82	649086,15	77590,36
	6.79	648929,66	78612,97	6.83	649191,59	77636,30
6.80	648943,73	78073,70	6.84	649322,56	77147,96	
6.81	649060,63	78124,64	-	-	-	

7.3. Муниципальные образования, в границах территории которых полностью или частично расположена подзона, приведены в таблице 4.2.

Таблица 4.2

Субъект Российской Федерации	Красноярский край
Муниципальный район	Емельяновский район
Городской округ	г. Красноярск ¹ , пгт Кедровый
Городское поселение	пгт Емельяново
Сельское поселение (сельский населенный пункт)	с. Арейское, п. Веселая Гора, с. Еловое, п. Каменный Яр, д. Крутая, д. Малая Еловая, п. Менино, д. Мужичкино, п. Памяти 13 Борцов, п. Снежница, д. Сухая,

п. Элита, д. Малый Кемчуг¹,
п. Логовой, п. Солонцы¹,
с. Дрокино

¹ – муниципальные образования, расположенные вне границ ограничительных поверхностей и вошедшие в границы полос воздушных подходах

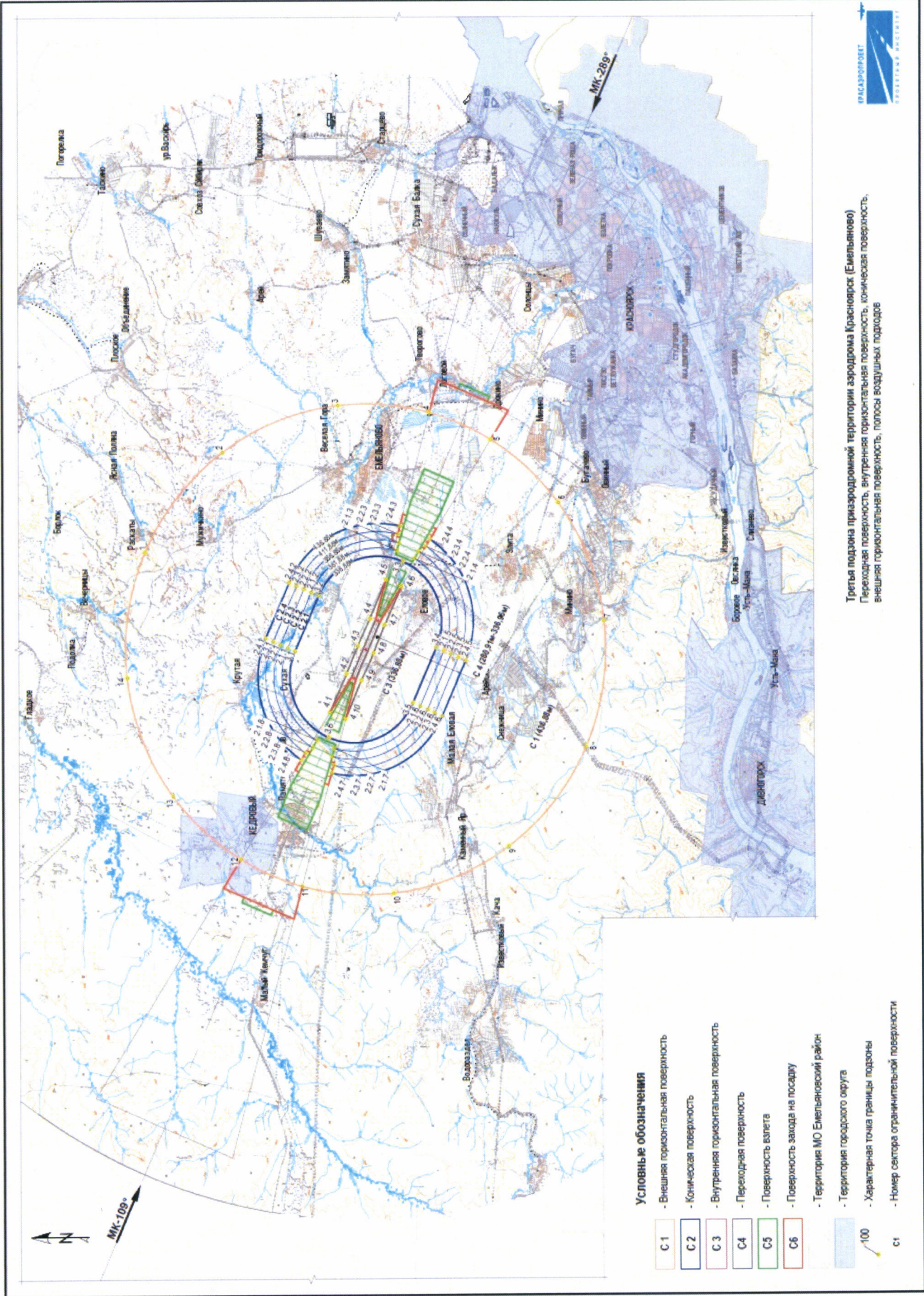
7.4. Перечень кадастровых кварталов, в границах территорий которых полностью или частично расположена подзона:

24:11:0010101	24:11:0060101	24:11:0210202	24:11:0210611	24:11:0270002
24:11:0010102	24:11:0060102	24:11:0210203	24:11:0210612	24:11:0270004
24:11:0010103	24:11:0060103	24:11:0210204	24:11:0210613	24:11:0280105
24:11:0010104	24:11:0060201	24:11:0210301	24:11:0210614	24:11:0280201
24:11:0010105	24:11:0060401	24:11:0210302	24:11:0210615	24:11:0280202
24:11:0010106	24:11:0080501	24:11:0210304	24:11:0230101	24:11:0280203
24:11:0010107	24:11:0140101	24:11:0210401	24:11:0230102	24:11:0290101
24:11:0010301	24:11:0140102	24:11:0210402	24:11:0230103	24:11:0290102
24:11:0010302	24:11:0140103	24:11:0210501	24:11:0240001	24:11:0340101
24:11:0010401	24:11:0140104	24:11:0210502	24:11:0240002	24:11:0340102
24:11:0010501	24:11:0140201	24:11:0210601	24:11:0240003	24:11:0340103
24:11:0020101	24:11:0210101	24:11:0210602	24:11:0240004	24:11:0340104
24:11:0020102	24:11:0210102	24:11:0210603	24:11:0240005	24:11:0340105
24:11:0020103	24:11:0210103	24:11:0210604	24:11:0240006	24:11:0340106
24:11:0020104	24:11:0210104	24:11:0210605	24:11:0240007	24:11:0340201
24:11:0020105	24:11:0210105	24:11:0210606	24:11:0240201	24:11:0340202
24:11:0040101	24:11:0210106	24:11:0210607	24:11:0240202	24:11:0340203
24:11:0040102	24:11:0210107	24:11:0210608	24:11:0240203	24:11:0340301
24:11:0040103	24:11:0210108	24:11:0210609	24:11:0240204	24:11:0340302
24:11:0040201	24:11:0210201	24:11:0210610	24:11:0270001	24:11:0340303
24:11:0010101	24:11:0140102	24:11:0220201	24:11:0290104	24:11:0340330
24:11:0010102	24:11:0140103	24:11:0220202	24:11:0290105	24:11:0340331
24:11:0010103	24:11:0140104	24:11:0220301	24:11:0290107	24:11:0340332
24:11:0010104	24:11:0140201	24:11:0220303	24:11:0290108	24:11:0340333
24:11:0010105	24:11:0210101	24:11:0220304	24:11:0290109	24:11:0340334
24:11:0010106	24:11:0210102	24:11:0220305	24:11:0290201	24:11:0340335
24:11:0010107	24:11:0210103	24:11:0220309	24:11:0290401	24:11:0340336
24:11:0010201	24:11:0210104	24:11:0220310	24:11:0290501	24:11:0340338
24:11:0010202	24:11:0210105	24:11:0220312	24:11:0330318	24:11:0340339

24:11:0010301	24:11:0210106	24:11:0220314	24:11:0340101	24:11:0340403
24:11:0010302	24:11:0210107	24:11:0220315	24:11:0340102	24:11:0340404
24:11:0010401	24:11:0210108	24:11:0220321	24:11:0340103	24:11:0340405
24:11:0010501	24:11:0210201	24:11:0220322	24:11:0340104	24:11:0340406
24:11:0020101	24:11:0210202	24:11:0220324	24:11:0340105	24:11:0340408
24:11:0020102	24:11:0210203	24:11:0220325	24:11:0340106	24:11:0340409
24:11:0020103	24:11:0210204	24:11:0230101	24:11:0340201	24:11:0340417
24:11:0020104	24:11:0210301	24:11:0230102	24:11:0340202	24:11:0340418
24:11:0020105	24:11:0210302	24:11:0230103	24:11:0340203	24:11:0340423
24:11:0020201	24:11:0210304	24:11:0230313	24:11:0340301	24:11:0340424
24:11:0040101	24:11:0210401	24:11:0240001	24:11:0340302	24:11:0340505
24:11:0040102	24:11:0210402	24:11:0240002	24:11:0340303	24:11:0340513
24:11:0040103	24:11:0210501	24:11:0240003	24:11:0340304	24:11:0340514
24:11:0040201	24:11:0210502	24:11:0240004	24:11:0340305	24:11:0340520
24:11:0060101	24:11:0210601	24:11:0240005	24:11:0340307	24:11:0340523
24:11:0060102	24:11:0210602	24:11:0240006	24:11:0340308	24:11:0340531
24:11:0060103	24:11:0210603	24:11:0240007	24:11:0340310	24:11:0340536
24:11:0060201	24:11:0210604	24:11:0240201	24:11:0340312	24:11:0340565
24:11:0060401	24:11:0210605	24:11:0240202	24:11:0340313	24:11:0340566
24:11:0080501	24:11:0210606	24:11:0240203	24:11:0340314	24:11:0380002
24:11:0090101	24:11:0210607	24:11:0240204	24:11:0340316	24:11:0400101
24:11:0090102	24:11:0210608	24:11:0270001	24:11:0340318	24:11:0400201
24:11:0090103	24:11:0210609	24:11:0270002	24:11:0340319	24:11:0400202
24:11:0090104	24:11:0210610	24:11:0270003	24:11:0340320	24:11:0400203
24:11:0090105	24:11:0210611	24:11:0270004	24:11:0340322	24:11:0400301
24:11:0090106	24:11:0210612	24:11:0280105	24:11:0340323	24:11:0410101
24:11:0090108	24:11:0210613	24:11:0280201	24:11:0340324	24:11:0410102
24:11:0090201	24:11:0210614	24:11:0280202	24:11:0340325	24:11:0410301
24:11:0090202	24:11:0210615	24:11:0280203	24:11:0340326	24:11:0410303
24:11:0090203	24:11:0220101	24:11:0290101	24:11:0340327	24:11:0410304
24:11:0090204	24:11:0220102	24:11:0290102	24:11:0340328	24:11:0410305
24:11:0140101	24:11:0220103	24:11:0290103	24:11:0340329	24:11:0410306
24:11:0410308	24:11:0410433	24:11:0410480	24:50:0400012	24:50:0400127
24:11:0410309	24:11:0410435	24:11:0410481	24:50:0400022	24:50:0400128
24:11:0410310	24:11:0410436	24:11:0410482	24:50:0400023	24:50:0400130
24:11:0410311	24:11:0410437	24:11:0410483	24:50:0400025	24:50:0400131
24:11:0410312	24:11:0410438	24:11:0410484	24:50:0400031	24:50:0400133
24:11:0410313	24:11:0410439	24:11:0410485	24:50:0400032	24:50:0400146

24:11:0410315	24:11:0410440	24:11:0410501	24:50:0400034	24:50:0400149
24:11:0410316	24:11:0410441	24:11:0410502	24:50:0400042	24:50:0400150
24:11:0410317	24:11:0410442	24:11:0410503	24:50:0400048	24:50:0400153
24:11:0410318	24:11:0410443	24:11:0410504	24:50:0400049	24:50:0400154
24:11:0410323	24:11:0410444	24:11:0410505	24:50:0400050	24:50:0400156
24:11:0410324	24:11:0410446	24:11:0410507	24:50:0400051	24:50:0400157
24:11:0410401	24:11:0410448	24:11:0410508	24:50:0400052	24:50:0400158
24:11:0410403	24:11:0410449	24:11:0410511	24:50:0400055	24:50:0400159
24:11:0410404	24:11:0410450	24:11:0410512	24:50:0400057	24:50:0400160
24:11:0410405	24:11:0410451	24:11:0410513	24:50:0400058	24:50:0400169
24:11:0410406	24:11:0410452	24:11:0410514	24:50:0400067	24:50:0400171
24:11:0410407	24:11:0410453	24:11:0410515	24:50:0400068	24:50:0400173
24:11:0410408	24:11:0410454	24:11:0410516	24:50:0400069	24:50:0400174
24:11:0410409	24:11:0410455	24:11:0410517	24:50:0400071	24:50:0400185
24:11:0410410	24:11:0410456	24:11:0410518	24:50:0400072	24:50:0400186
24:11:0410411	24:11:0410457	24:11:0430201	24:50:0400075	24:50:0400218
24:11:0410412	24:11:0410458	24:50:0300056	24:50:0400076	24:50:0400379
24:11:0410413	24:11:0410459	24:50:0300292	24:50:0400077	24:50:0400386
24:11:0410414	24:11:0410460	24:50:0300293	24:50:0400078	24:50:0400388
24:11:0410415	24:11:0410462	24:50:0300294	24:50:0400082	24:50:0400393
24:11:0410416	24:11:0410464	24:50:0300295	24:50:0400084	24:50:0400395
24:11:0410417	24:11:0410466	24:50:0300296	24:50:0400085	24:50:0400397
24:11:0410418	24:11:0410467	24:50:0300297	24:50:0400086	24:50:0400398
24:11:0410419	24:11:0410468	24:50:0300298	24:50:0400088	24:50:0400399
24:11:0410420	24:11:0410470	24:50:0300299	24:50:0400090	24:50:0400402
24:11:0410421	24:11:0410471	24:50:0300300	24:50:0400101	24:50:0400403
24:11:0410422	24:11:0410472	24:50:0300301	24:50:0400110	24:50:0400416
24:11:0410423	24:11:0410474	24:50:0300302	24:50:0400111	24:50:0400417
24:11:0410424	24:11:0410475	24:50:0300303	24:50:0400115	24:50:0400418
24:11:0410425	24:11:0410476	24:50:0300305	24:50:0400116	24:60:0000000
24:11:0410430	24:11:0410477	24:50:0300306	24:50:0400123	24:60:0000001
24:11:0410431	24:11:0410478	24:50:0300415	24:50:0400124	24:60:0000006
24:11:0410432	24:11:0410479	24:50:0400011	24:50:0400125	24:60:0000007

7.5. Графическое изображение границ третьей подзоны приаэродромной территории аэродрома гражданской авиации Красноярск (Емельяново).

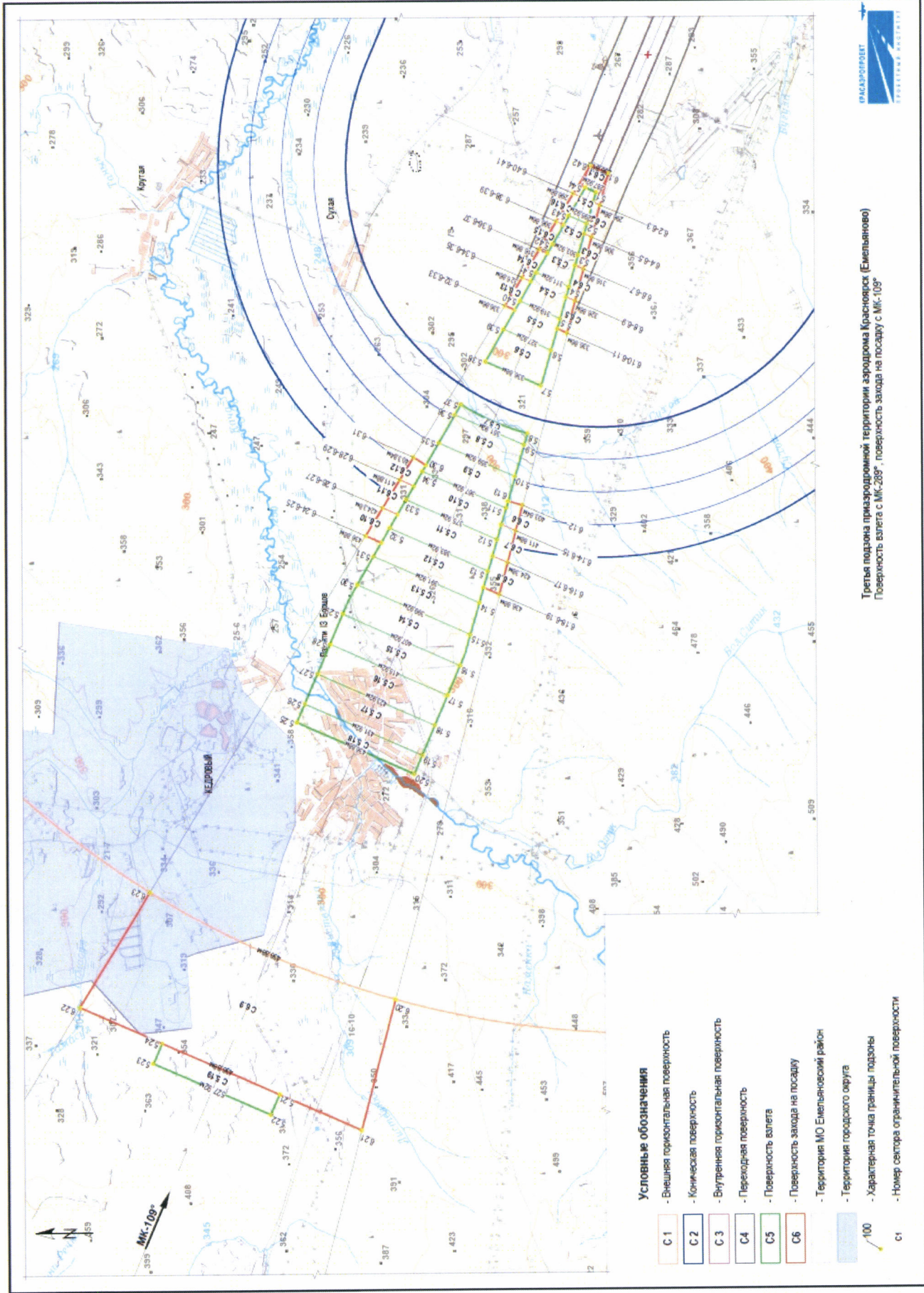


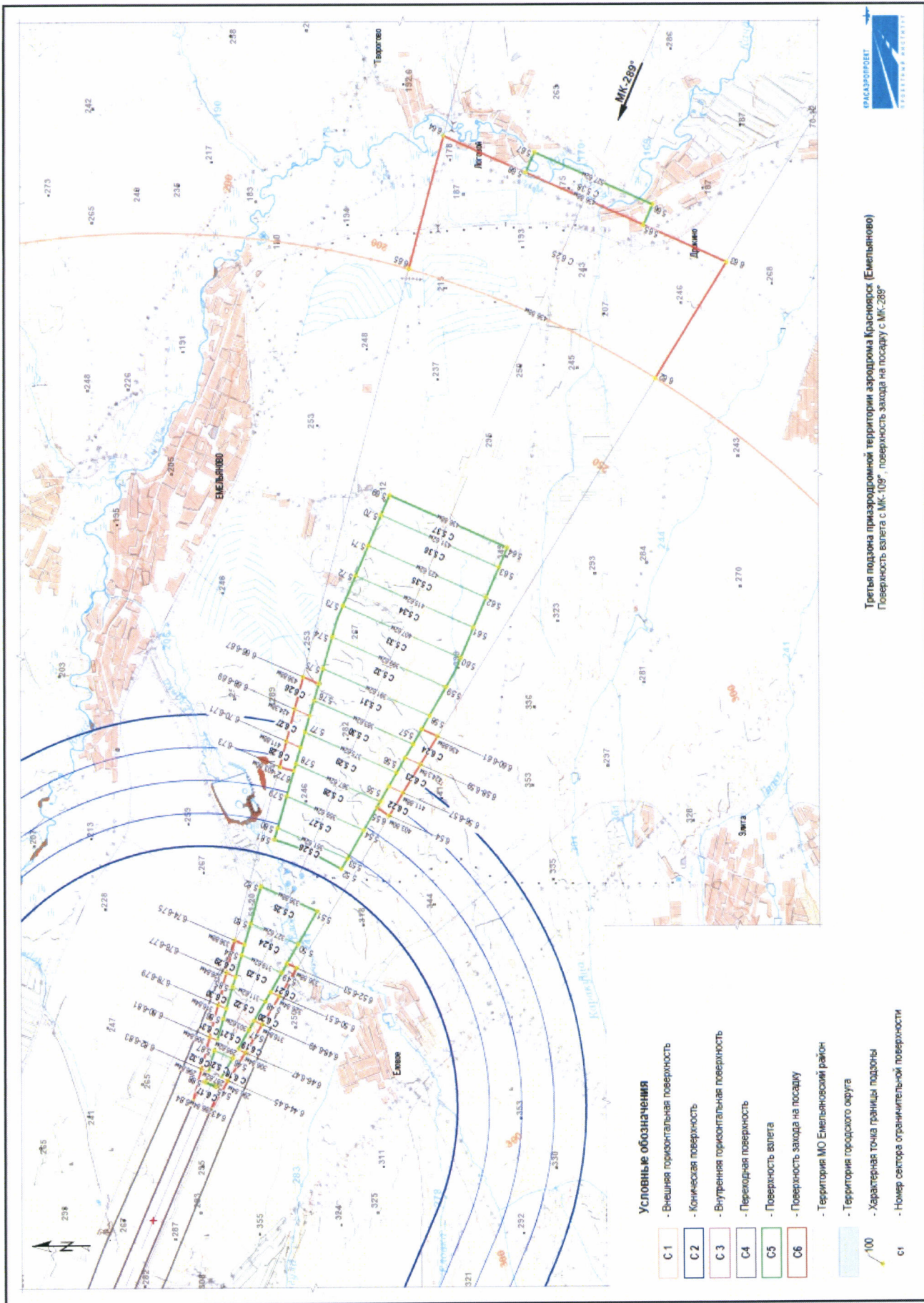
Условные обозначения

- С 1 - Внешняя горизонтальная поверхность
- С 2 - Конечная поверхность
- С 3 - Внутренняя горизонтальная поверхность
- С 4 - Переходная поверхность
- С 5 - Поверхность взлета
- С 6 - Поверхность захода на посадку
- Т - Территория МО Емельяновский район
- Г - Территория городского округа
- 100 - Характерная точка границы подзоны
- C1 - Номер сектора ограничительной поверхности

Третья подзона приаэродромной территории аэродрома Красноярск (Емельяновское)
 - Переходная поверхность, внутренняя горизонтальная поверхность, конечная поверхность,
 внешняя горизонтальная поверхность, полосы воздушных подходов







Третья подзона приаэродромной территории аэродрома Красноярск (Емельяново)
 Поверхность взлета с МК-109°, поверхность захода на посадку с МК-289°



8. Описание границ четвертой подзоны:

8.1. Четвертая подзона приаэродромной территории аэродрома гражданской авиации Красноярск (Емельяново) выделяется по границам зон действия средств радиотехнического обеспечения полетов и авиационной электросвязи, установленным на аэродроме гражданской авиации Красноярск (Емельяново) и обозначенным в аэронавигационном паспорте аэродрома.

Граница четвертой подзоны приаэродромной территории аэродрома гражданской авиации Красноярск (Емельяново) определена путем совмещения границ зон ограничения промышленных помех и высотной застройки. Контур выделен по максимально удаленным от объектов радиотехнического обеспечения полетов и авиационной связи (далее – РТОП и АС) зонам ограничения.

В составе четвертой подзоны определены высотные ограничения для окружающей застройки, попадающей в зону действия средств радиотехнического обеспечения полетов, установленного на аэродроме гражданской авиации Красноярск (Емельяново). В границах выделенных участков наклонных поверхностей ограничения застройки средств радиотехнического обеспечения полетов указаны высоты от минимальной к максимальной отметке по их границам в направлении от места установки объектов РТОП и АС.

8.2. Перечень координат характерных точек границ четвертой подзоны в МСК-167, установленных относительно направленных средств РТОП и АС, приведен в таблице 5.1.

Таблица 5.1

Номер сектора	№ точки	X	Y
1	2	3	4
Сектор 1.1	1	651135.51	72611.63
	1.1	651234.76	73101.64
Сектор 1.2	1	651135.51	72611.63
	1.2	651018.35	73097.70
Сектор 1.3	1	651135.51	72611.63
	1.3	650859.16	73028.33
Сектор 1.4	1.1	651234.76	73101.64
	1.2	651018.35	73097.70
Сектор 1.5	1.2	651018.35	73097.70
	1.3	650859.16	73028.33

№ точки	X	Y
2	3	4
1.2	651018.35	73097.70
-	-	-
1.3	650859.16	73028.33
-	-	-
1.4	650708.93	72872.52
-	-	-
1.5	651334.13	73591.70
1.6	650901.32	73583.82
1.6	650901.32	73583.82
1.7	650582.94	73445.09

Номер сектора	№ точки	X	Y
1	2	3	4
Сектор 1.6	1.3	650859.16	73028.33
	1.4	650708.93	72872.52
Сектор 1.7	1.5	651334.13	73591.70
	1.6	650901.32	73583.82
Сектор 1.8	1.6	650901.32	73583.82
	1.7	650582.94	73445.09
Сектор 1.9	1.7	650582.94	73445.09
	1.8	650282.47	73133.48
Сектор 1.10	1.9	651433.44	74081.74
	1.10	650784.23	74069.92
Сектор 1.11	1.10	650784.23	74069.92
	1.11	650306.65	73861.83
Сектор 1.12	1.11	650306.65	73861.83
	1.12	659855.95	73394.40
Сектор 1.13	1.13	651532.75	74571.78
	1.14	650667.14	74556.01
Сектор 1.14	1.14	650667.14	74556.01
	1.15	650030.36	74278.56
Сектор 1.15	1.15	650030.36	74278.56
	1.16	649429.43	73655.32
Сектор 1.16	1.17	651632.06	75061.82
	1.18	650548.71	75042.07
Сектор 1.17	1.18	650548.71	75042.07
	1.19	649754.08	74695.29
Сектор 1.18	1.19	649754.08	74695.29
	1.20	649002.91	73916.25
Сектор 1.19	1.21	651731.37	75551.86
	1.22	650432.95	75528.20
Сектор 1.20	1.22	650432.95	75528.20
	1.23	649477.79	75112.02
Сектор 1.21	1.23	649477.79	75112.02
	1.24	648575.96	74177.44
Сектор 1.22	1.25	651830.24	76042.16
	1.26	650315.42	76014.57
Сектор 1.23	1.26	650315.42	76014.57
	1.27	649201.07	75529.02
Сектор 1.24	1.27	649201.07	75529.02
	1.28	648149.44	74438.36
Сектор 1.25	1.29	651929.55	76532.20
	1.30	650192.31	76499.21

№ точки	X	Y
2	3	4
1.7	650582.94	73445.09
1.8	650282.47	73133.48
1.9	651433.44	74081.74
1.10	650784.23	74069.92
1.10	650784.23	74069.92
1.11	650306.65	73861.83
1.11	650306.65	73861.83
1.12	659855.95	73394.40
1.13	651532.75	74571.78
1.14	650667.14	74556.01
1.14	650667.14	74556.01
1.15	650030.36	74278.56
1.15	650030.36	74278.56
1.16	649429.43	73655.32
1.17	651632.06	75061.82
1.18	650548.71	75042.07
1.18	650548.71	75042.07
1.19	649754.08	74695.29
1.19	649754.08	74695.29
1.20	649002.91	73916.25
1.21	651731.37	75551.86
1.22	650432.95	75528.20
1.22	650432.95	75528.20
1.23	649477.79	75112.02
1.23	649477.79	75112.02
1.24	648575.96	74177.44
1.25	651830.24	76042.16
1.26	650315.42	76014.57
1.26	650315.42	76014.57
1.27	649201.07	75529.02
1.27	649201.07	75529.02
1.28	648149.44	74438.36
1.29	651929.55	76532.20
1.30	650192.31	76499.21
1.30	650192.31	76499.21
1.31	648924.78	75945.75
1.31	648924.78	75945.75
1.32	647722.92	74699.29
1.33	652028.86	77022.24
1.34	650081.23	76986.76

Номер сектора	№ точки	X	Y
1	2	3	4
Сектор 1.26	1.30	650192.31	76499.21
	1.31	648924.78	75945.75
Сектор 1.27	1.31	648924.78	75945.75
	1.32	647722.92	74699.29
Сектор 1.28	1.33	652028.86	77022.24
	1.34	650081.23	76986.76
Сектор 1.29	1.34	650081.23	76986.76
	1.35	648648.49	76362.49
Сектор 1.30	1.35	648648.49	76362.49
	1.36	647296.40	74960.21
Сектор 1.31	1.37	652128.17	77512.28
	1.38	649964.14	77472.85
Сектор 1.32	1.38	649964.14	77472.85
	1.39	648372.21	76779.22
Сектор 1.33	1.39	648372.21	76779.22
	1.40	646869.88	75221.14
Сектор 1.34	1.41	652227.92	78002.05
	1.42	649847.48	77958.68
Сектор 1.35	1.42	649847.48	77958.68
	1.43	648096.36	77195.68
Сектор 1.36	1.43	648096.36	77195.68
	1.44	646443.80	75481.79
Сектор 1.37	1.45	652327.23	78492.09
	1.46	649730.39	78444.78
Сектор 1.38	1.46	649730.39	78444.78
	1.47	647820.07	77612.42
Сектор 1.39	1.47	647820.07	77612.42
	1.48	646017.28	75742.72
Сектор 1.40	1.49	652426.54	78982.13
	1.50	649613.30	78930.87
Сектор 1.41	1.50	649613.30	78930.87
	1.51	647543.79	78029.15
Сектор 1.42	1.51	647543.79	78029.15
	1.52	645590.76	76003.64
Сектор 1.43	1.53	652525.85	79472.16
	1.54	649496.20	79416.97
Сектор 1.44	1.54	649496.20	79416.97
	1.55	647267.50	78445.88
Сектор 1.45	1.55	647267.50	78445.88
	1.56	645164.24	76264.57

№ точки	X	Y
2	3	4
1.34	650081.23	76986.76
1.35	648648.49	76362.49
1.35	648648.49	76362.49
1.36	647296.40	74960.21
1.37	652128.17	77512.28
1.38	649964.14	77472.85
1.38	649964.14	77472.85
1.39	648372.21	76779.22
1.39	648372.21	76779.22
1.40	646869.88	75221.14
1.41	652227.92	78002.05
1.42	649847.48	77958.68
1.42	649847.48	77958.68
1.43	648096.36	77195.68
1.43	648096.36	77195.68
1.44	646443.80	75481.79
1.45	652327.23	78492.09
1.46	649730.39	78444.78
1.46	649730.39	78444.78
1.47	647820.07	77612.42
1.47	647820.07	77612.42
1.48	646017.28	75742.72
1.49	652426.54	78982.13
1.50	649613.30	78930.87
1.50	649613.30	78930.87
1.51	647543.79	78029.15
1.51	647543.79	78029.15
1.52	645590.76	76003.64
1.53	652525.85	79472.16
1.54	649496.20	79416.97
1.54	649496.20	79416.97
1.55	647267.50	78445.88
1.55	647267.50	78445.88
1.56	645164.24	76264.57
1.57	652625.16	79962.20
1.58	649379.11	79903.07
1.58	649379.11	79903.07
1.59	646991.21	78862.61
1.59	646991.21	78862.61
1.60	644737.72	76525.49

Номер сектора	№ точки	X	Y
1	2	3	4
Сектор 1.46	1.57	652625.16	79962.20
	1.58	649379.11	79903.07
Сектор 1.47	1.58	649379.11	79903.07
	1.59	646991.21	78862.61
Сектор 1.48	1.59	646991.21	78862.61
	1.60	644737.72	76525.49
Сектор 1.49	1.61	652724.47	80452.24
	1.62	649262.02	80389.16
Сектор 1.50	1.62	649262.02	80389.16
	1.63	646714.93	79279.35
Сектор 1.51	1.63	646714.93	79279.35
	1.64	644311.20	76786.41
Сектор 1.52	1.65	652823.78	80942.28
	1.66	649144.92	80875.26
Сектор 1.53	1.66	649144.92	80875.26
	1.67	646438.64	79696.08
Сектор 1.54	1.67	646438.64	79696.08
	1.68	643884.68	77047.34
Сектор 1.55	1.69	652923.09	81432.32
	1.70	649027.83	81361.35
Сектор 1.56	1.70	649027.83	81361.35
	1.71	646162.36	80112.81
Сектор 1.57	1.71	646162.36	80112.81
	1.72	643458.16	77308.26
Сектор 1.58	1.73	653022.41	81922.35
	1.74	648910.73	81847.45
Сектор 1.59	1.74	648910.73	81847.45
	1.75	645886.07	80529.54
Сектор 1.60	1.75	645886.07	80529.54
	1.76	643034.40	77567.75
Сектор 1.61	1.77	653121.72	82412.39
	1.78	648793.64	82333.54
Сектор 1.62	1.78	648793.64	82333.54
	1.79	645609.78	80946.27
Сектор 1.63	1.79	645609.78	80946.27
	1.80	642605.13	77830.11
Сектор 1.64	1.81	653221.03	82902.43
	1.82	648676.55	82819.64
Сектор 1.65	1.82	648676.55	82819.64
	1.83	645333.50	81363.07

№ точки	X	Y
2	3	4
1.61	652724.47	80452.24
1.62	649262.02	80389.16
1.62	649262.02	80389.16
1.63	646714.93	79279.35
1.63	646714.93	79279.35
1.64	644311.20	76786.41
1.65	652823.78	80942.28
1.66	649144.92	80875.26
1.66	649144.92	80875.26
1.67	646438.64	79696.08
1.67	646438.64	79696.08
1.68	643884.68	77047.34
1.69	652923.09	81432.32
1.70	649027.83	81361.35
1.70	649027.83	81361.35
1.71	646162.36	80112.81
1.71	646162.36	80112.81
1.72	643458.16	77308.26
1.73	653022.41	81922.35
1.74	648910.73	81847.45
1.74	648910.73	81847.45
1.75	645886.07	80529.54
1.75	645886.07	80529.54
1.76	643034.40	77567.75
1.77	653121.72	82412.39
1.78	648793.64	82333.54
1.78	648793.64	82333.54
1.79	645609.78	80946.27
1.79	645609.78	80946.27
1.80	642605.13	77830.11
1.81	653221.03	82902.43
1.82	648676.55	82819.64
1.82	648676.55	82819.64
1.83	645333.50	81363.07
1.83	645333.50	81363.07
1.84	642178.67	78091.03
1.85	653320.34	83392.47
1.86	648559.45	83305.74
1.86	648559.45	83305.74
1.87	645057.21	81779.74

Номер сектора	№ точки	X	Y
1	2	3	4
Сектор 1.66	1.83	645333.50	81363.07
	1.84	642178.67	78091.03
Сектор 1.67	1.85	653320.34	83392.47
	1.86	648559.45	83305.74
Сектор 1.68	1.86	648559.45	83305.74
	1.87	645057.21	81779.74
Сектор 1.69	1.87	645057.21	81779.74
	1.88	641752.09	78351.96
Сектор 1.70	1.89	653419.65	83882.51
	1.90	648442.36	83791.83
Сектор 1.71	1.90	648442.36	83791.83
	1.91	644780.92	82196.47
Сектор 1.72	1.91	644780.92	82196.47
	1.92	641325.57	78612.88
Сектор 1.73	1.93	653518.96	84372.55
	1.94	648325.27	84277.93
Сектор 1.74	1.94	648325.27	84277.93
	1.95	644504.64	82613.20
Сектор 1.75	1.95	644504.64	82613.20
	1.96	640899.05	78873.81
Сектор 1.76	1.97	653618.27	84862.58
	1.98	648208.17	84764.02
Сектор 1.77	1.98	648208.17	84764.02
	1.99	644228.35	83029.94
Сектор 1.78	1.99	644228.35	83029.94
	1.100	640472.53	79134.73
Сектор 1.79	1.101	653717.58	85352.62
	1.102	648091.08	85250.12
Сектор 1.80	1.102	648091.08	85250.12
	1.103	643952.06	83446.67
Сектор 1.81	1.103	643952.06	83446.67
	1.104	640046.01	79395.65
Сектор 1.82	1.105	653816.89	85842.66
	1.106	647973.99	85736.21
Сектор 1.83	1.106	647973.99	85736.21
	1.107	643675.78	83863.40
Сектор 1.84	1.107	643675.78	83863.40
	1.108	639623.25	79658.00
Сектор 1.85	1.109	653916.20	86332.70
	1.110	647856.89	86222.31

№ точки	X	Y
2	3	4
1.87	645057.21	81779.74
1.88	641752.09	78351.96
1.89	653419.65	83882.51
1.90	648442.36	83791.83
1.90	648442.36	83791.83
1.91	644780.92	82196.47
1.91	644780.92	82196.47
1.92	641325.57	78612.88
1.93	653518.96	84372.55
1.94	648325.27	84277.93
1.94	648325.27	84277.93
1.95	644504.64	82613.20
1.95	644504.64	82613.20
1.96	640899.05	78873.81
1.97	653618.27	84862.58
1.98	648208.17	84764.02
1.98	648208.17	84764.02
1.99	644228.35	83029.94
1.99	644228.35	83029.94
1.100	640472.53	79134.73
1.101	653717.58	85352.62
1.102	648091.08	85250.12
1.102	648091.08	85250.12
1.103	643952.06	83446.67
1.103	643952.06	83446.67
1.104	640046.01	79395.65
1.105	653816.89	85842.66
1.106	647973.99	85736.21
1.106	647973.99	85736.21
1.107	643675.78	83863.40
1.107	643675.78	83863.40
1.108	639623.25	79658.00
1.109	653916.20	86332.70
1.110	647856.89	86222.31
1.110	647856.89	86222.31
1.111	643399.49	84280.13
1.111	643399.49	84280.13
1.112	639192.97	79917.50
1.113	654015.51	86822.74
1.114	647739.80	86708.41

Номер сектора	№ точки	X	Y
1	2	3	4
Сектор 1.86	1.110	647856.89	86222.31
	1.111	643399.49	84280.13
Сектор 1.87	1.111	643399.49	84280.13
	1.112	639192.97	79917.50
Сектор 1.88	1.113	654015.51	86822.74
	1.114	647739.80	86708.41
Сектор 1.89	1.114	647739.80	86708.41
	1.115	643123.20	84696.87
Сектор 1.90	1.115	643123.20	84696.87
	1.116	638766.45	80178.43
Сектор 1.91	1.117	654114.82	87312.78
	1.118	647622.71	87194.50
Сектор 1.92	1.118	647622.71	87194.50
	1.119	642846.92	85113.60
Сектор 1.93	1.119	642846.92	85113.60
	1.120	638339.93	80439.35
Сектор 1.94	1.121	654214.13	87802.81
	1.122	647505.61	87680.60
Сектор 1.95	1.122	647505.61	87680.60
	1.123	642570.63	85530.33
Сектор 1.96	1.123	642570.63	85530.33
	1.124	637913.41	80700.27
Сектор 1.97	1.125	654313.44	88292.85
	1.126	647388.52	88166.69
Сектор 1.98	1.126	647388.52	88166.69
	1.127	642294.35	85947.06
Сектор 1.99	1.127	642294.35	85947.06
	1.128	637486.90	80961.20
Сектор 1.100	1.129	654412.75	88782.89
	1.130	647271.43	88652.79
Сектор 1.101	1.130	647271.43	88652.79
	1.131	642018.06	86363.79
Сектор 1.102	1.131	642018.06	86363.79
	1.132	637060.38	81222.12
Сектор 1.103	1.133	654512.06	89272.93
	1.134	647154.33	89138.89
Сектор 1.104	1.134	647154.33	89138.89
	1.135	641741.77	86780.53
Сектор 1.105	1.135	641741.77	86780.53
	1.136	636633.86	81483.05

№ точки	X	Y
2	3	4
1.114	647739.80	86708.41
1.115	643123.20	84696.87
1.115	643123.20	84696.87
1.116	638766.45	80178.43
1.117	654114.82	87312.78
1.118	647622.71	87194.50
1.118	647622.71	87194.50
1.119	642846.92	85113.60
1.119	642846.92	85113.60
1.120	638339.93	80439.35
1.121	654214.13	87802.81
1.122	647505.61	87680.60
1.122	647505.61	87680.60
1.123	642570.63	85530.33
1.123	642570.63	85530.33
1.124	637913.41	80700.27
1.125	654313.44	88292.85
1.126	647388.52	88166.69
1.126	647388.52	88166.69
1.127	642294.35	85947.06
1.127	642294.35	85947.06
1.128	637486.90	80961.20
1.129	654412.75	88782.89
1.130	647271.43	88652.79
1.130	647271.43	88652.79
1.131	642018.06	86363.79
1.131	642018.06	86363.79
1.132	637060.38	81222.12
1.133	654512.06	89272.93
1.134	647154.33	89138.89
1.134	647154.33	89138.89
1.135	641741.77	86780.53
1.135	641741.77	86780.53
1.136	636633.86	81483.05
1.137	654611.37	89763.00
1.138	647037.24	89624.98
1.138	647037.24	89624.98
1.139	641465.49	87197.26
1.139	641465.49	87197.26
1.140	636207.34	81743.97

Номер сектора	№ точки	X	Y
1	2	3	4
Сектор 1.106	1.137	654611.37	89763.00
	1.138	647037.24	89624.98
Сектор 1.107	1.138	647037.24	89624.98
	1.139	641465.49	87197.26
Сектор 1.108	1.139	641465.49	87197.26
	1.140	636207.34	81743.97
Сектор 1.109	1.141	654710.68	90253.00
	1.142	646920.15	90111.08
Сектор 1.110	1.142	646920.15	90111.08
	1.143	641189.20	87613.99
Сектор 1.111	1.143	641189.20	87613.99
	1.144	635780.82	82004.89
Сектор 1.112	1.145	654809.99	90743.04
	1.146	646803.05	90597.17
Сектор 1.113	1.146	646803.05	90597.17
	1.147	640912.91	88030.72
Сектор 1.114	1.147	640912.91	88030.72
	1.148	635354.30	82265.82
Сектор 1.115	1.149	654909.30	91233.08
	1.150	646685.96	91083.27
Сектор 1.116	1.150	646685.96	91083.27
	1.151	640636.63	88447.46
Сектор 1.117	1.151	640636.63	88447.46
	1.152	634927.78	82526.74
Сектор 1.118	1.153	655008.61	91723.12
	1.154	646568.87	91569.36
Сектор 1.119	1.154	646568.87	91569.36
	1.155	640360.34	88864.19
Сектор 1.120	1.155	640360.34	88864.19
	1.156	634501.26	82787.67
Сектор 2.1	2	648977.29	77564.86
	2.1	648877.98	77074.82
Сектор 2.2	2	648977.29	77564.86
	2.2	649094.38	77078.76
Сектор 2.3	2	648977.29	77564.86
	2.3	649253.58	77148.13
Сектор 2.4	2.1	648877.98	77074.82
	2.2	649094.38	77078.76
Сектор 2.5	2.2	649094.38	77078.76
	2.3	649253.58	77148.13

№ точки	X	Y
2	3	4
1.141	654710.68	90253.00
1.142	646920.15	90111.08
1.142	646920.15	90111.08
1.143	641189.20	87613.99
1.143	641189.20	87613.99
1.144	635780.82	82004.89
1.145	654809.99	90743.04
1.146	646803.05	90597.17
1.146	646803.05	90597.17
1.147	640912.91	88030.72
1.147	640912.91	88030.72
1.148	635354.30	82265.82
1.149	654909.30	91233.08
1.150	646685.96	91083.27
1.150	646685.96	91083.27
1.151	640636.63	88447.46
1.151	640636.63	88447.46
1.152	634927.78	82526.74
1.153	655008.61	91723.12
1.154	646568.87	91569.36
1.154	646568.87	91569.36
1.155	640360.34	88864.19
1.155	640360.34	88864.19
1.156	634501.26	82787.67
1.157	655072.88	92040.25
1.158	646493.09	91883.95
1.158	646493.09	91883.95
1.159	640181.54	89133.88
1.159	640181.54	89133.88
1.160	634225.24	82956.53
2.2	649094.38	77078.76
-	-	-
2.3	649253.58	77148.13
-	-	-
2.4	649403.80	77303.92
-	-	-
2.5	648778.67	76584.78
2.6	649211.48	76592.67
2.6	649211.48	76592.67
2.7	649529.86	76731.39

Номер сектора	№ точки	X	Y
1	2	3	4
Сектор 2.6	2.3	649253.58	77148.13
	2.4	649403.80	77303.92
Сектор 2.7	2.5	648778.67	76584.78
	2.6	649211.48	76592.67
Сектор 2.8	2.6	649211.48	76592.67
	2.7	649529.86	76731.39
Сектор 2.9	2.7	649529.86	76731.39
	2.8	649830.32	77042.99
Сектор 2.10	2.9	648679.36	76094.74
	2.10	649328.57	76106.57
Сектор 2.11	2.10	649328.57	76106.57
	2.11	649806.15	76314.66
Сектор 2.12	2.11	649806.15	76314.66
	2.12	650256.85	76782.09
Сектор 2.13	2.13	648580.05	75604.71
	2.14	649445.66	75620.48
Сектор 2.14	2.14	649445.66	75620.48
	2.15	650082.44	75897.93
Сектор 2.15	2.15	650082.44	75897.93
	2.16	650683.35	76521.13
Сектор 2.16	2.17	648480.74	75114.67
	2.18	649562.76	75134.38
Сектор 2.17	2.18	649562.76	75134.38
	2.19	650358.72	75481.20
Сектор 2.18	2.19	650358.72	75481.20
	2.20	651109.89	76260.24
Сектор 2.19	2.21	648381.43	74624.63
	2.22	649679.85	74648.28
Сектор 2.20	2.22	649679.85	74648.28
	2.23	650628.17	75033.98
Сектор 2.21	2.23	650628.17	75033.98
	2.24	651536.41	75999.32
Сектор 2.22	2.25	648282.12	74134.59
	2.26	649796.94	74162.19
Сектор 2.23	2.26	649796.94	74162.19
	2.27	650911.30	74647.73
Сектор 2.24	2.27	650911.30	74647.73
	2.28	651962.93	75738.39
Сектор 2.25	2.29	648182.81	73644.55
	2.30	649914.04	73676.09

№ точки	X	Y
2	3	4
2.7	649529.86	76731.39
2.8	649830.32	77042.99
2.9	648679.36	76094.74
2.10	649328.57	76106.57
2.10	649328.57	76106.57
2.11	649806.15	76314.66
2.11	649806.15	76314.66
2.12	650256.85	76782.09
2.13	648580.05	75604.71
2.14	649445.66	75620.48
2.14	649445.66	75620.48
2.15	650082.44	75897.93
2.15	650082.44	75897.93
2.16	650683.35	76521.13
2.17	648480.74	75114.67
2.18	649562.76	75134.38
2.18	649562.76	75134.38
2.19	650358.72	75481.20
2.19	650358.72	75481.20
2.20	651109.89	76260.24
2.21	648381.43	74624.63
2.22	649679.85	74648.28
2.22	649679.85	74648.28
2.23	650628.17	75033.98
2.23	650628.17	75033.98
2.24	651536.41	75999.32
2.25	648282.12	74134.59
2.26	649796.94	74162.19
2.26	649796.94	74162.19
2.27	650911.30	74647.73
2.27	650911.30	74647.73
2.28	651962.93	75738.39
2.29	648182.81	73644.55
2.30	649914.04	73676.09
2.30	649914.04	73676.09
2.31	651187.58	74231.00
2.31	651187.58	74231.00
2.32	652389.44	75477.47
2.33	648083.50	73154.52
2.34	650031.13	73190.00

Номер сектора	№ точки	X	Y
1	2	3	4
Сектор 2.26	2.30	649914.04	73676.09
	2.31	651187.58	74231.00
Сектор 2.27	2.31	651187.58	74231.00
	2.32	652389.44	75477.47
Сектор 2.28	2.33	648083.50	73154.52
	2.34	650031.13	73190.00
Сектор 2.29	2.34	650031.13	73190.00
	2.35	651463.87	73814.27
Сектор 2.30	2.35	651463.87	73814.27
	2.36	652815.96	75216.54
Сектор 2.31	2.37	647984.19	72664.48
	2.38	650148.23	72703.90
Сектор 2.32	2.38	650148.23	72703.90
	2.39	651740.15	73397.54
Сектор 2.33	2.39	651740.15	73397.54
	2.40	653242.48	74955.62
Сектор 2.34	2.41	647884.88	72174.44
	2.42	650265.32	72217.81
Сектор 2.35	2.42	650265.32	72217.81
	2.43	652016.44	72980.80
Сектор 2.36	2.43	652016.44	72980.80
	2.44	653669.00	74694.69
Сектор 2.37	2.45	647785.57	71684.40
	2.46	650382.41	71731.71
Сектор 2.38	2.46	650382.41	71731.71
	2.47	652292.73	72564.07
Сектор 2.39	2.47	652292.73	72564.07
	2.48	654095.52	74433.77
Сектор 2.40	2.49	647686.26	71194.36
	2.50	650499.51	71245.61
Сектор 2.41	2.50	650499.51	71245.61
	2.51	652569.01	72147.34
Сектор 2.42	2.51	652569.01	72147.34
	2.52	654522.04	74172.85
Сектор 2.43	2.53	647586.95	70704.32
	2.54	650616.60	70759.52
Сектор 2.44	2.54	650616.60	70759.52
	2.55	652845.30	71730.61
Сектор 2.45	2.55	652845.30	71730.61
	2.56	654948.56	73911.92

№ точки	X	Y
2	3	4
2.34	650031.13	73190.00
2.35	651463.87	73814.27
2.35	651463.87	73814.27
2.36	652815.96	75216.54
2.37	647984.19	72664.48
2.38	650148.23	72703.90
2.38	650148.23	72703.90
2.39	651740.15	73397.54
2.39	651740.15	73397.54
2.40	653242.48	74955.62
2.41	647884.88	72174.44
2.42	650265.32	72217.81
2.42	650265.32	72217.81
2.43	652016.44	72980.80
2.43	652016.44	72980.80
2.44	653669.00	74694.69
2.45	647785.57	71684.40
2.46	650382.41	71731.71
2.46	650382.41	71731.71
2.47	652292.73	72564.07
2.47	652292.73	72564.07
2.48	654095.52	74433.77
2.49	647686.26	71194.36
2.50	650499.51	71245.61
2.50	650499.51	71245.61
2.51	652569.01	72147.34
2.51	652569.01	72147.34
2.52	654522.04	74172.85
2.53	647586.95	70704.32
2.54	650616.60	70759.52
2.54	650616.60	70759.52
2.55	652845.30	71730.61
2.55	652845.30	71730.61
2.56	654948.56	73911.92
2.57	647487.64	70214.29
2.58	650733.69	70273.42
2.58	650733.69	70273.42
2.59	653121.59	71313.87
2.59	653121.59	71313.87
2.60	655375.08	73651.00

Номер сектора	№ точки	X	Y
1	2	3	4
Сектор 2.46	2.57	647487.64	70214.29
	2.58	650733.69	70273.42
Сектор 2.47	2.58	650733.69	70273.42
	2.59	653121.59	71313.87
Сектор 2.48	2.59	653121.59	71313.87
	2.60	655375.08	73651.00
Сектор 2.49	2.61	647388.33	69724.25
	2.62	650850.79	69787.33
Сектор 2.50	2.62	650850.79	69787.33
	2.63	653397.87	70897.14
Сектор 2.51	2.63	653397.87	70897.14
	2.64	655801.60	73390.07
Сектор 2.52	2.65	647289.02	69234.21
	2.66	650967.88	69301.23
Сектор 2.53	2.66	650967.88	69301.23
	2.67	653674.16	70480.41
Сектор 2.54	2.67	653674.16	70480.41
	2.68	656228.12	73129.15
Сектор 2.55	2.69	647189.71	68744.17
	2.70	651084.97	68815.14
Сектор 2.56	2.70	651084.97	68815.14
	2.71	653950.45	70063.68
Сектор 2.57	2.71	653950.45	70063.68
	2.72	656654.64	72868.23
Сектор 2.58	2.73	647090.40	68254.13
	2.74	651202.07	68329.04
Сектор 2.59	2.74	651202.07	68329.04
	2.75	654226.73	69646.95
Сектор 2.60	2.75	654226.73	69646.95
	2.76	657081.16	72607.30
Сектор 2.61	2.77	646991.09	67764.09
	2.78	651319.16	67842.94
Сектор 2.62	2.78	651319.16	67842.94
	2.79	654503.02	69230.21
Сектор 2.63	2.79	654503.02	69230.21
	2.80	657507.67	72346.38
Сектор 2.64	2.81	646891.78	67274.06
	2.82	651436.25	67356.85
Сектор 2.65	2.82	651436.25	67356.85
	2.83	654779.31	68813.48

№ точки	X	Y
2	3	4
2.61	647388.33	69724.25
2.62	650850.79	69787.33
2.62	650850.79	69787.33
2.63	653397.87	70897.14
2.63	653397.87	70897.14
2.64	655801.60	73390.07
2.65	647289.02	69234.21
2.66	650967.88	69301.23
2.66	650967.88	69301.23
2.67	653674.16	70480.41
2.67	653674.16	70480.41
2.68	656228.12	73129.15
2.69	647189.71	68744.17
2.70	651084.97	68815.14
2.70	651084.97	68815.14
2.71	653950.45	70063.68
2.71	653950.45	70063.68
2.72	656654.64	72868.23
2.73	647090.40	68254.13
2.74	651202.07	68329.04
2.74	651202.07	68329.04
2.75	654226.73	69646.95
2.75	654226.73	69646.95
2.76	657081.16	72607.30
2.77	646991.09	67764.09
2.78	651319.16	67842.94
2.78	651319.16	67842.94
2.79	654503.02	69230.21
2.79	654503.02	69230.21
2.80	657507.67	72346.38
2.81	646891.78	67274.06
2.82	651436.25	67356.85
2.82	651436.25	67356.85
2.83	654779.31	68813.48
2.83	654779.31	68813.48
2.84	658360.71	71824.53
2.85	646792.47	66784.02
2.86	651553.35	66870.75
2.86	651553.35	66870.75
2.87	655055.59	68396.75

Номер сектора	№ точки	X	Y
1	2	3	4
Сектор 2.66	2.83	654779.31	68813.48
	2.84	658360.71	71824.53
Сектор 2.67	2.85	646792.47	66784.02
	2.86	651553.35	66870.75
Сектор 2.68	2.86	651553.35	66870.75
	2.87	655055.59	68396.75
Сектор 2.69	2.87	655055.59	68396.75
	2.88	658787.23	71563.61
Сектор 2.70	2.89	646693.16	66293.98
	2.90	651670.44	66384.66
Сектор 2.71	2.90	651670.44	66384.66
	2.91	655331.88	67980.02
Сектор 2.72	2.91	655331.88	67980.02
	2.92	659213.75	71302.68
Сектор 2.73	2.93	646593.84	65803.94
	2.94	651787.53	65898.56
Сектор 2.74	2.94	651787.53	65898.56
	2.95	655608.16	67563.28
Сектор 2.75	2.95	655608.16	67563.28
	2.96	659640.27	71041.76
Сектор 2.76	2.97	646494.53	65313.90
	2.98	651904.63	65412.46
Сектор 2.77	2.98	651904.63	65412.46
	2.99	655884.45	67146.55
Сектор 2.78	2.99	655884.45	67146.55
	2.100	660066.79	70780.83
Сектор 2.79	2.101	646395.22	64823.87
	2.102	652021.72	64926.37
Сектор 2.80	2.102	652021.72	64926.37
	2.103	656160.74	66729.82
Сектор 2.81	2.103	656160.74	66729.82
	2.104	660066.79	70780.83
Сектор 2.82	2.105	646295.91	64333.83
	2.106	652138.81	64440.27
Сектор 2.83	2.106	652138.81	64440.27
	2.107	656437.02	66313.09
Сектор 2.84	2.107	656437.02	66313.09
	2.108	660493.31	70519.91
Сектор 2.85	2.109	646196.60	63843.79
	2.110	652255.91	63954.18

№ точки	X	Y
2	3	4
2.87	655055.59	68396.75
2.88	658787.23	71563.61
2.89	646693.16	66293.98
2.90	651670.44	66384.66
2.90	651670.44	66384.66
2.91	655331.88	67980.02
2.91	655331.88	67980.02
2.92	659213.75	71302.68
2.93	646593.84	65803.94
2.94	651787.53	65898.56
2.94	651787.53	65898.56
2.95	655608.16	67563.28
2.95	655608.16	67563.28
2.96	659640.27	71041.76
2.97	646494.53	65313.90
2.98	651904.63	65412.46
2.98	651904.63	65412.46
2.99	655884.45	67146.55
2.99	655884.45	67146.55
2.100	660066.79	70780.83
2.101	646395.22	64823.87
2.102	652021.72	64926.37
2.102	652021.72	64926.37
2.103	656160.74	66729.82
2.103	656160.74	66729.82
2.104	660066.79	70780.83
2.105	646295.91	64333.83
2.106	652138.81	64440.27
2.106	652138.81	64440.27
2.107	656437.02	66313.09
2.107	656437.02	66313.09
2.108	660493.31	70519.91
2.109	646196.60	63843.79
2.110	652255.91	63954.18
2.110	652255.91	63954.18
2.111	656713.31	65896.35
2.111	656713.31	65896.35
2.112	660919.83	70258.99
2.113	646097.29	63353.75
2.114	652373.00	63468.08

Номер сектора	№ точки	X	Y
1	2	3	4
Сектор 2.86	2.110	652255.91	63954.18
	2.111	656713.31	65896.35
Сектор 2.87	2.111	656713.31	65896.35
	2.212	660919.83	70258.99
Сектор 2.88	2.113	646097.29	63353.75
	2.114	652373.00	63468.08
Сектор 2.89	2.114	652373.00	63468.08
	2.115	656989.60	65479.62
Сектор 2.90	2.115	656989.60	65479.62
	2.116	661346.35	69998.06
Сектор 2.91	2.117	645997.98	62863.71
	2.118	652490.09	62981.99
Сектор 2.92	2.118	652490.09	62981.99
	2.119	657265.88	65062.89
Сектор 2.93	2.119	657265.88	65062.89
	2.120	661772.87	69737.14
Сектор 2.94	2.121	645898.67	62373.67
	2.122	652607.19	62495.89
Сектор 2.95	2.122	652607.19	62495.89
	2.123	657542.17	64646.16
Сектор 2.96	2.123	657542.17	64646.16
	2.124	662199.39	69476.21
Сектор 2.97	2.125	645799.36	61883.64
	2.126	652724.28	62009.79
Сектор 2.98	2.126	652724.28	62009.79
	2.127	657818.46	64229.43
Сектор 2.99	2.127	657818.46	64229.43
	2.128	662625.91	69215.29
Сектор 2.100	2.129	645700.05	61393.60
	2.130	652841.37	61523.70
Сектор 2.101	2.130	652841.37	61523.70
	2.131	658094.74	63812.69
Сектор 2.102	2.131	658094.74	63812.69
	2.132	663052.42	68954.37
Сектор 2.103	2.133	645600.74	60903.56
	2.134	652958.47	61037.60
Сектор 2.104	2.134	652958.47	61037.60
	2.135	658371.03	63395.96
Сектор 2.105	2.135	658371.03	63395.96
	2.136	663478.94	68693.44

№ точки	X	Y
2	3	4
2.114	652373.00	63468.08
2.115	656989.60	65479.62
2.115	656989.60	65479.62
2.116	661346.35	69998.06
2.117	645997.98	62863.71
2.118	652490.09	62981.99
2.118	652490.09	62981.99
2.119	657265.88	65062.89
2.119	657265.88	65062.89
2.120	661772.87	69737.14
2.121	645898.67	62373.67
2.122	652607.19	62495.89
2.122	652607.19	62495.89
2.123	657542.17	64646.16
2.123	657542.17	64646.16
2.124	662199.39	69476.21
2.125	645799.36	61883.64
2.126	652724.28	62009.79
2.126	652724.28	62009.79
2.127	657818.46	64229.43
2.127	657818.46	64229.43
2.128	662625.91	69215.29
2.129	645700.05	61393.60
2.130	652841.37	61523.70
2.130	652841.37	61523.70
2.131	658094.74	63812.69
2.131	658094.74	63812.69
2.132	663052.42	68954.37
2.133	645600.74	60903.56
2.134	652958.47	61037.60
2.134	652958.47	61037.60
2.135	658371.03	63395.96
2.135	658371.03	63395.96
2.136	663478.94	68693.44
2.137	645501.43	60413.52
2.138	653075.56	60551.51
2.138	653075.56	60551.51
2.139	658647.32	62979.23
2.139	658647.32	62979.23
2.140	663905.46	68432.52

Номер сектора	№ точки	X	Y
1	2	3	4
Сектор 2.106	2.137	645501.43	60413.52
	2.138	653075.56	60551.51
Сектор 2.107	2.138	653075.56	60551.51
	2.139	658647.32	62979.23
Сектор 2.108	2.139	658647.32	62979.23
	2.140	663905.46	68432.52
Сектор 2.109	2.141	645402.12	59923.48
	2.142	653192.66	60065.41
Сектор 2.110	2.142	653192.66	60065.41
	2.143	658923.60	62562.50
Сектор 2.111	2.143	658923.60	62562.50
	2.144	664331.98	68171.59
Сектор 2.112	2.145	645302.81	59433.44
	2.146	653309.75	59579.31
Сектор 2.113	2.146	653309.75	59579.31
	2.147	659199.89	62145.76
Сектор 2.114	2.147	659199.89	62145.76
	2.148	664758.50	67910.67
Сектор 2.115	2.149	645203.50	58943.41
	2.150	653426.84	59093.22
Сектор 2.116	2.150	653426.84	59093.22
	2.151	659476.17	61729.03
Сектор 2.117	2.151	659476.17	61729.03
	2.152	665185.02	67649.75
Сектор 3.1	3	649209.27	76656.94
	-	-	-
Сектор 3.2	3.1	649075.31	77138.68
	3.2	648947.73	77083.08
Сектор 3.3	3.3	648941.29	77620.37
	3.4	648686.12	77509.18
Сектор 3.4	3.5	648804.24	78101.23
	3.6	648424.54	77935.31
Сектор 3.5	3.7	648669.90	78582.84
	3.8	648162.97	78361.43
Сектор 3.6	3.9	648539.33	79065.51
	3.10	647901.40	78787.55
Сектор 3.7	3.11	648405.35	79547.22
	3.12	647639.82	79213.67
Сектор 3.8	3.13	648271.36	80028.94
	3.14	647378.25	79639.79

№ точки	X	Y
2	3	4
2.141	645402.12	59923.48
2.142	653192.66	60065.41
2.142	653192.66	60065.41
2.143	658923.60	62562.50
2.143	658923.60	62562.50
2.144	664331.98	68171.59
2.145	645302.81	59433.44
2.146	653309.75	59579.31
2.146	653309.75	59579.31
2.147	659199.89	62145.76
2.147	659199.89	62145.76
2.148	664758.50	67910.67
2.149	645203.50	58943.41
2.150	653426.84	59093.22
2.150	653426.84	59093.22
2.151	659476.17	61729.03
2.151	659476.17	61729.03
2.152	665185.02	67649.75
2.153	645147.77	58668.41
2.154	653492.55	58820.43
2.154	653492.55	58820.43
2.155	659631.22	61495.17
2.155	659631.22	61495.17
2.156	665424.37	67503.32
3.1	649075.31	77138.68
3.2	648947.73	77083.08
3.3	648941.29	77620.37
3.4	648686.12	77509.18
3.5	648804.24	78101.23
3.6	648424.54	77935.31
3.7	648669.90	78582.84
3.8	648162.97	78361.43
3.9	648539.33	79065.51
3.10	647901.40	78787.55
3.11	648405.35	79547.22
3.12	647639.82	79213.67
3.13	648271.36	80028.94
3.14	647378.25	79639.79
3.15	648137.37	80510.65
3.16	647116.67	80065.91

Номер сектора	№ точки	X	Y
1	2	3	4
Сектор 3.9	3.15	648137.37	80510.65
	3.16	647116.67	80065.91
Сектор 3.10	3.17	648003.39	80992.36
	3.18	646855.10	80492.03
Сектор 3.11	3.19	647869.40	81474.07
	3.20	646593.52	80918.15
Сектор 3.12	3.21	647735.41	81955.79
	3.22	646331.95	81344.27
Сектор 3.13	3.23	647601.43	82437.50
	3.24	646070.37	81770.39
Сектор 3.14	3.25	647467.44	82919.21
	3.26	645808.80	82196.51
Сектор 3.15	3.27	647333.45	83400.93
	3.28	645547.23	82622.63
Сектор 3.16	3.29	647199.47	83882.64
	3.30	645285.65	83048.75
Сектор 3.17	3.31	647065.48	84364.35
	3.32	645024.08	83474.87
Сектор 3.18	3.33	646931.49	84846.07
	3.34	644762.50	83901.00
Сектор 3.19	3.35	646797.51	85327.78
	3.36	644500.93	84327.12
Сектор 3.20	3.37	646663.52	85809.49
	3.38	644239.35	84753.24
Сектор 3.21	3.39	646529.53	86291.21
	3.40	643977.78	85179.36
Сектор 3.22	3.41	646395.55	86772.92
	3.42	643716.21	85605.48
Сектор 3.23	3.43	646261.56	87254.63
	3.44	643454.63	86031.60
Сектор 3.24	3.45	646127.57	87736.35
	3.46	643205.45	86465.32
Сектор 3.25	3.47	645993.59	88218.06
	3.48	642934.70	86885.81
Сектор 3.26	3.49	645859.60	88699.77
	3.50	642669.91	87309.96
Сектор 3.27	3.51	645725.61	89181.49
	3.52	642408.33	87736.08
Сектор 3.28	3.53	645591.63	89663.20
	3.54	642146.76	88162.20

№ точки	X	Y
2	3	4
3.17	648003.39	80992.36
3.18	646855.10	80492.03
3.19	647869.40	81474.07
3.20	646593.52	80918.15
3.21	647735.41	81955.79
3.22	646331.95	81344.27
3.23	647601.43	82437.50
3.24	646070.37	81770.39
3.25	647467.44	82919.21
3.26	645808.80	82196.51
3.27	647333.45	83400.93
3.28	645547.23	82622.63
3.29	647199.47	83882.64
3.30	645285.65	83048.75
3.31	647065.48	84364.35
3.32	645024.08	83474.87
3.33	646931.49	84846.07
3.34	644762.50	83901.00
3.35	646797.51	85327.78
3.36	644500.93	84327.12
3.37	646663.52	85809.49
3.38	644239.35	84753.24
3.39	646529.53	86291.21
3.40	643977.78	85179.36
3.41	646395.55	86772.92
3.42	643716.21	85605.48
3.43	646261.56	87254.63
3.44	643454.63	86031.60
3.45	646127.57	87736.35
3.46	643205.45	86465.32
3.47	645993.59	88218.06
3.48	642934.70	86885.81
3.49	645859.60	88699.77
3.50	642669.91	87309.96
3.51	645725.61	89181.49
3.52	642408.33	87736.08
3.53	645591.63	89663.20
3.54	642146.76	88162.20
3.55	645457.64	90144.91
3.56	641885.19	88588.32

Номер сектора	№ точки	X	Y
1	2	3	4
Сектор 3.29	3.55	645457.64	90144.91
	3.56	641885.19	88588.32
Сектор 3.30	3.57	645323.66	90626.63
	3.58	641623.61	89014.44
Сектор 3.31	3.59	645189.67	91108.34
	3.60	641366.10	89443.06
Сектор 4.1	4	650396.89	73931.46
	-	-	-
Сектор 4.2	4.1	650530.88	73449.74
	4.2	650658.46	73505.34
Сектор 4.3	4.3	650664.86	72968.03
	4.4	650920.04	73079.21
Сектор 4.4	4.5	650798.85	72486.32
	4.6	651181.61	72653.09
Сектор 4.5	4.7	650932.84	72004.60
	4.8	651443.19	72226.97
Сектор 4.6	4.9	651066.82	71522.89
	4.10	651704.76	71800.85
Сектор 4.7	4.11	651200.81	71041.18
	4.12	651966.34	71374.73
Сектор 4.8	4.13	651334.80	70559.46
	4.14	652227.91	70948.61
Сектор 4.9	4.15	651468.78	70077.75
	4.16	652489.49	70522.49
Сектор 4.10	4.17	651602.77	69596.04
	4.18	652751.06	70096.37
Сектор 4.11	4.19	651736.76	69114.32
	4.20	653012.63	69670.25
Сектор 4.12	4.21	651870.74	68632.61
	4.22	653274.21	69244.13
Сектор 4.13	4.23	652004.73	68150.90
	4.24	653535.78	68818.01
Сектор 4.14	4.25	652138.72	67669.18
	4.26	653797.36	68391.89
Сектор 4.15	4.27	652272.70	67187.47
	4.28	654058.93	67965.77
Сектор 4.16	4.29	652406.69	66705.76
	4.30	654320.51	67539.65
Сектор 4.17	4.31	652540.68	66224.05
	4.32	654582.08	67113.52

№ точки	X	Y
2	3	4
3.57	645323.66	90626.63
3.58	641623.61	89014.44
3.59	645189.67	91108.34
3.60	641366.10	89443.06
3.61	645097.22	91440.72
3.62	641181.55	89734.59
4.1	650530.88	73449.74
4.2	650658.46	73505.34
4.3	650664.86	72968.03
4.4	650920.04	73079.21
4.5	650798.85	72486.32
4.6	651181.61	72653.09
4.7	650932.84	72004.60
4.8	651443.19	72226.97
4.9	651066.82	71522.89
4.10	651704.76	71800.85
4.11	651200.81	71041.18
4.12	651966.34	71374.73
4.13	651334.80	70559.46
4.14	652227.91	70948.61
4.15	651468.78	70077.75
4.16	652489.49	70522.49
4.17	651602.77	69596.04
4.18	652751.06	70096.37
4.19	651736.76	69114.32
4.20	653012.63	69670.25
4.21	651870.74	68632.61
4.22	653274.21	69244.13
4.23	652004.73	68150.90
4.24	653535.78	68818.01
4.25	652138.72	67669.18
4.26	653797.36	68391.89
4.27	652272.70	67187.47
4.28	654058.93	67965.77
4.29	652406.69	66705.76
4.30	654320.51	67539.65
4.31	652540.68	66224.05
4.32	654582.08	67113.52
4.33	652674.66	65742.33
4.34	654843.65	66687.40

Номер сектора	№ точки	X	Y
1	2	3	4
Сектор 4.18	4.33	652674.66	65742.33
	4.34	654843.65	66687.40
Сектор 4.19	4.35	652808.65	65260.62
	4.36	655105.23	66261.28
Сектор 4.20	4.37	652942.64	64778.91
	4.38	655366.80	65835.16
Сектор 4.21	4.39	653076.62	64297.19
	4.40	655628.38	65409.04
Сектор 4.22	4.41	653210.61	63815.48
	4.42	655889.95	64982.92
Сектор 4.23	4.43	653344.60	63333.77
	4.44	656151.53	64556.80
Сектор 4.24	4.45	653478.58	62852.05
	4.46	656413.10	64130.68
Сектор 4.25	4.47	653612.57	62370.34
	4.48	656674.67	63704.56
Сектор 4.26	4.49	653746.57	61888.63
	4.50	656936.25	63278.44
Сектор 4.27	4.51	653880.54	61406.91
	4.52	657197.82	62852.32
Сектор 4.28	4.53	654014.53	60925.20
	4.54	657459.40	62426.20
Сектор 4.29	4.55	654148.52	60443.49
	4.56	657720.97	62000.08
Сектор 4.30	4.57	654282.50	59961.77
	4.58	657982.55	61573.96
Сектор 4.31	4.59	654416.49	59480.06
	4.60	658244.12	61147.83

№ точки	X	Y
2	3	4
4.35	652808.65	65260.62
4.36	655105.23	66261.28
4.37	652942.64	64778.91
4.38	655366.80	65835.16
4.39	653076.62	64297.19
4.40	655628.38	65409.04
4.41	653210.61	63815.48
4.42	655889.95	64982.92
4.43	653344.60	63333.77
4.44	656151.53	64556.80
4.45	653478.58	62852.05
4.46	656413.10	64130.68
4.47	653612.57	62370.34
4.48	656674.67	63704.56
4.49	653746.57	61888.63
4.50	656936.25	63278.44
4.51	653880.54	61406.91
4.52	657197.82	62852.32
4.53	654014.53	60925.20
4.54	657459.40	62426.20
4.55	654148.52	60443.49
4.56	657720.97	62000.08
4.57	654282.50	59961.77
4.58	657982.55	61573.96
4.59	654416.49	59480.06
4.60	658244.12	61147.83
4.61	654517.83	59115.70
4.62	658441.97	60825.53

8.3. Перечень координат характерных точек границ четвертой подзоны в МСК-167, установленных относительно ненаправленных средств РТОП и АС, приведен в таблице 5.2.

Таблица 5.2

Номер сектора	№ точки	X	Y
1	2	3	4
Подзона 4 Сектор 5.1	1	650671,85	74051,26
	2	650430,56	74229,53
Подзона 4 Сектор 5.2	5.5	651130,23	74250,99
	5.6	650220,45	74711,74
Подзона 4 Сектор 5.3	5.9	651588,61	74450,71
	5.10	650018,53	75175,17
Подзона 4 Сектор 5.4	5.13	651322,37	75473,14
	5.14	649726,14	75260,52
	5.15	649715,47	75455,79
	5.16	648017,48	76137,66
	5.17	647955,98	77002,31
	5.18	647431,85	76941,15
Подзона 4 Сектор 5.5	5.24	651852,55	75712,12
	5.25	646920,46	76883,56
	5.26	647100,73	75738,21
	5.27	648194,00	74593,15
Подзона 4 Сектор 5.6	5.31	652191,95	76335,08
	5.32	652040,96	77647,65
	5.33	646212,88	76804,13
	5.34	646209,77	76602,11
	5.35	646459,00	75458,60
Подзона 4 Сектор 5.7	5.40	649450,56	76478,68
	5.41	649484,29	76776,78
Подзона 4 Сектор 5.8	5.44	649688,50	76016,37
	5.45	649767,25	77230,23
	5.46	649708,57	77282,00
Подзона 4 Сектор 5.9	5.15	649715,47	75455,79
	5.16	648017,48	76137,66
Подзона 4 Сектор 6.1	6.1	650336,30	76721,51
	6.2	649941,43	76876,70
Подзона 4 Сектор 6.2	6.5	650794,67	76921,23
	6.6	649855,29	77374,70
Подзона 4 Сектор 6.3	6.9	649726,14	75260,52
	6.10	650363,15	75337,30

№ точки	X	Y
2	3	4
3	650117,56	73805,86
4	650638,12	73753,17
5.7	649663,42	73611,87
5.8	650848,23	73270,95
5.11	649205,04	73412,15
5.12	651050,16	72807,52
5.19	647559,11	75937,94
5.20	648872,43	74888,74
5.21	648746,67	73212,42
5.22	651250,85	72346,93
5.23	652046,99	74650,44
-	-	-
5.28	648288,29	73012,70
5.29	651451,12	71887,30
5.30	652505,37	74850,16
-	-	-
5.36	647414,14	74253,29
5.37	647646,56	72733,08
5.38	651730,75	71244,42
5.39	653147,09	75129,77
-	-	-
5.42	649243,00	76955,04
5.43	648934,24	76537,11
5.47	648524,23	77070,13
5.48	648475,86	76337,38
-	-	-
5.17	647955,98	77002,31
-	-	-
6.3	649786,24	76481,84
6.4	650181,10	76326,65
6.7	649778,58	77298,01
6.8	649693,84	75888,94
6.11	651253,05	77120,96
6.12	650355,11	77868,03

Номер сектора	№ точки	X	Y
1	2	3	4
Подзона 4 Сектор 6.4	6.13	651482,97	75497,70
	6.14	651711,43	77320,68
Подзона 4 Сектор 6.5	6.16	651756,16	75539,91
	6.17	651894,78	77400,57
Подзона 4 Сектор 7.1	7.1	649408,17	77752,60
	7.2	648819,98	77925,90
Подзона 4 Сектор 7.2	7.5	649778,58	77298,01
	7.6	649929,93	77449,19
	7.7	649866,54	77952,32
Подзона 4 Сектор 7.3	7.10	650403,74	77915,63
	7.11	650324,92	78152,05
Подзона 4 Сектор 7.4	7.14	650803,05	78304,73
	7.15	649824,71	79323,07
Подзона 4 Сектор 7.5	7.18	651387,26	78098,59
	7.19	650900,90	79110,22
Подзона 4 Сектор 7.6	7.20	651686,94	77766,66
	7.21	651967,83	77836,08
	5.32	652040,96	77647,65
	7.22	651913,09	78461,02
Подзона 4 Сектор 8.1	8.1	647531,29	80883,51
	8.2	647583,02	81015,14
Подзона 4 Сектор 8.2	8.5	647730,95	80425,20
	8.6	648041,40	81214,86
Подзона 4 Сектор 8.3	8.9	647765,82	80345,25
	8.10	648136,51	81262,14
Подзона 4 Сектор 9.1	9.1	648440,13	65044,62
	9.2	644730,72	65509,09
Подзона 4 Сектор 9.2	9.4	652135,29	65328,48
	9.5	644585,19	65030,74
Подзона 4 Сектор 9.3	9.7	654593,19	66051,32
	9.8	644439,67	64552,38
Подзона 4 Сектор 9.4	9.10	656558,59	66986,56
	9.11	644294,15	64074,03
Подзона 4 Сектор 9.5	9.13	658214,63	68078,49
	9.14	644148,62	63595,68
Подзона 4 Сектор 9.6	9.16	659635,98	69304,40
	9.17	644003,10	63117,32
Подзона 4 Сектор 9.7	9.19	660857,56	70653,66
	9.20	643857,58	62638,97
Подзона 4	9.22	661894,75	72121,59

№ точки	X	Y
2	3	4
6.15	650757,91	78261,40
-	-	-
6.18	650912,12	78411,66
-	-	-
7.3	648674,76	77433,04
7.4	649134,60	77203,82
7.8	648618,88	78387,44
7.9	648326,75	77045,84
-	-	-
7.12	648418,76	78846,71
7.13	647781,82	76981,84
7.16	648409,76	79384,73
7.17	647263,14	76923,81
7.23	647320,79	79265,93
7.24	646753,83	76867,06
7.25	646256,00	78706,91
7.26	646042,71	77506,38
5.33	646212,88	76804,13
5.34	646209,77	76602,11
8.3	647451,40	81066,87
8.4	647399,67	80935,25
8.7	647251,67	81525,24
8.8	646941,29	80735,52
8.11	647169,05	81714,88
8.12	646763,25	80659,76
9.3	641391,08	67189,06
-	-	-
9.6	638480,02	69482,65
-	-	-
9.9	636841,08	71451,82
-	-	-
9.12	635729,48	73323,14
-	-	-
9.15	634962,10	75152,32
-	-	-
9.18	634464,26	76962,08
-	-	-
9.21	634201,03	78763,05
-	-	-
9.24	634157,04	80559,89

Номер сектора	№ точки	X	Y
1	2	3	4
Сектор 9.8	9.23	643712,05	62160,61
Подзона 4	9.25	662750,85	73707,19
Сектор 9.9	9.26	643566,53	61682,26
Подзона 4	10.1	80493,27	649330,50
Сектор 10.1	10.2	80210,82	648682,25
Подзона 4	10.4	79321,45	649855,34
Сектор 10.2	10.5	80958,62	649513,39
Подзона 4	10.8	79248,52	650429,21
Сектор 10.3	10.9	81423,97	649696,29
Подзона 4	10.12	79102,30	650920,51
Сектор 10.4	10.13	81889,32	649879,18
Подзона 4	10.16	78880,92	651368,95
Сектор 10.5	10.17	82354,67	650062,08
Подзона 4	10.20	78584,78	651777,68
Сектор 10.6	10.21	82820,02	650244,97
Подзона 4	10.24	78015,91	652011,48
Сектор 10.7	10.25	83285,36	650427,87
Подзона 4	10.28	77358,09	652126,18
Сектор 10.8	10.29	83750,71	650610,77
Подзона 4	10.32	76729,21	652208,40
Сектор 10.9	10.33	84216,06	650793,66
Подзона 4	10.36	76193,29	652356,27
Сектор 10.10	10.37	84681,41	650976,56
Подзона 4	10.40	75839,27	652712,03
Сектор 10.11	10.41	85146,76	651159,45
Подзона 4	10.44	75426,26	652997,88
Сектор 10.12	10.45	85612,11	651342,35
Подзона 4	10.48	74958,28	653215,62
Сектор 10.13	10.49	86077,45	651525,25
Подзона 4	10.52	74433,16	653354,57
Сектор 10.14	10.53	86542,80	651708,14
Подзона 4	10.56	73846,97	653395,64
Сектор 10.15	10.57	87008,15	651891,04
Подзона 4	10.60	73192,68	653304,45
Сектор 10.16	10.61	87473,50	652073,93
Подзона 4	10.64	72455,44	653008,62
Сектор 10.17	10.65	87938,85	652256,83
Подзона 4	10.68	71585,90	652267,26
Сектор 10.18	10.69	88404,20	652439,72
Подзона 4	10.72	88869,55	652622,62

№ точки	X	Y
2	3	4
-	-	-
9.27	634328,99	82353,62
-	-	-
10.3	79569,55	649347,32
-	-	-
10.6	80393,72	648216,90
10.7	79385,82	648362,94
10.10	80303,02	647673,04
10.11	79363,91	647806,04
10.14	80303,33	647165,37
10.15	79260,35	647300,76
10.18	80707,22	646741,66
10.19	79079,45	646834,51
10.22	81125,30	646355,51
10.23	78819,24	646401,86
10.26	81308,20	645890,16
10.27	78272,72	646119,52
10.30	81491,09	645424,81
10.31	77506,08	646042,72
10.34	81673,99	644959,46
10.35	76626,51	646201,35
10.38	81856,88	644494,12
10.39	75916,62	646302,05
10.42	82039,78	644028,77
10.43	75143,71	646618,88
10.46	82222,67	643563,42
10.47	74304,18	647347,95
10.50	82405,57	643098,07
10.51	73766,89	647401,34
10.54	82588,47	642632,72
10.55	73229,43	647480,12
10.58	82771,36	642167,37
10.59	72674,33	647672,91
10.62	82954,26	641702,03
10.63	72108,64	648014,09
10.66	83137,15	641236,68
10.67	71547,16	648576,04
10.70	83320,05	640771,33
10.71	71039,28	649599,64
10.74	70926,31	651869,84

Номер сектора	№ точки	X	Y
1	2	3	4
Сектор 10.19	10.73	83502,94	640305,98
Подзона 4	10.75	89334,89	652805,52
Сектор 10.20	10.76	83685,84	639840,63
Подзона 4	10.78	89800,24	652988,41
Сектор 10.21	10.79	83868,74	639375,28
Подзона 4	10.81	90265,59	653171,31
Сектор 10.22	10.82	84051,63	638909,94
Подзона 4	10.84	90730,94	653354,20
Сектор 10.23	10.85	84234,53	638444,59
Подзона 4	10.87	91196,29	653537,10
Сектор 10.24	10.88	84417,42	637979,24
Подзона 4	10.90	91661,64	653719,99
Сектор 10.25	10.91	84600,32	637513,89
Подзона 4	10.93	92126,98	653902,89
Сектор 10.26	10.94	84783,22	637048,54
Подзона 4	10.96	92592,33	654085,79
Сектор 10.27	10.97	84966,11	636583,19
Подзона 4	10.99	93057,68	654268,68
Сектор 10.28	10.100	85149,01	636117,84
Подзона 4	10.102	93523,03	654451,58
Сектор 10.29	10.103	85331,90	635652,50
Подзона 4	10.105	93988,38	654634,47
Сектор 10.30	10.106	85514,80	635187,15
Подзона 4	11.1	624913,96	74877,60
Сектор 11.1	11.2	624782,34	74929,34
Подзона 4	11.5	625372,33	75077,33
Сектор 11.2	11.6	624582,61	75387,71
Подзона 4	11.9	625739,04	75237,11
Сектор 11.3	11.10	624422,83	75754,42
Подзона 4	12.1	702104,42	85584,40
Сектор 12.1	12.2	701972,80	85636,13
Подзона 4	12.5	702562,80	85784,12
Сектор 12.2	12.6	701773,08	86094,51
Подзона 4	12.9	702929,50	85943,90
Сектор 12.3	12.10	701613,30	86461,21

№ точки	X	Y
2	3	4
-	-	-
10.77	70464,76	652070,94
-	-	-
10.80	70003,52	652271,91
-	-	-
10.83	69542,54	652472,77
-	-	-
10.86	69081,79	652673,53
-	-	-
10.89	68621,24	652874,20
-	-	-
10.92	68160,86	653074,80
-	-	-
10.95	67700,64	653275,32
-	-	-
10.98	67240,56	653475,79
-	-	-
10.101	66780,60	653676,21
-	-	-
10.104	66320,74	653876,57
-	-	-
10.107	65860,99	654076,90
-	-	-
11.3	624730,60	74797,72
11.4	624862,22	74745,98
11.7	624272,23	74597,99
11.8	625061,95	74287,61
11.11	623905,52	74438,21
11.12	625221,73	73920,90
12.3	701921,07	85504,51
12.4	702052,69	85452,78
12.7	701462,69	85304,79
12.8	702252,41	84994,40
12.11	701095,99	85145,01
12.12	702412,19	84627,70

8.4. Муниципальные образования, в границах территории которых полностью или частично расположена подзона, приведены в таблице 5.3.

Таблица 5.3

Субъект Российской Федерации	Красноярский край
Муниципальный район	Емельяновский район
Городской округ	г. Красноярск, пгт Кедровый, г. Дивногорск
Городское поселение	пгт Емельяново
Сельское поселение (сельский населенный пункт)	д. Минино, д. Бугачево, д. Крутая, д. Малая Еловая, д. Мужичкино, д. Раскаты, д. Сухая, д. Творогово, п. Веселая Гора, п. Гаревое, п. Каменный Яр, п. Логовой, п. Минино, п. Памяти 13 Борцов, п. Снежница, п. Усть-Мана, п. Элита, с. Арейское, с. Дрокино, с. Еловое

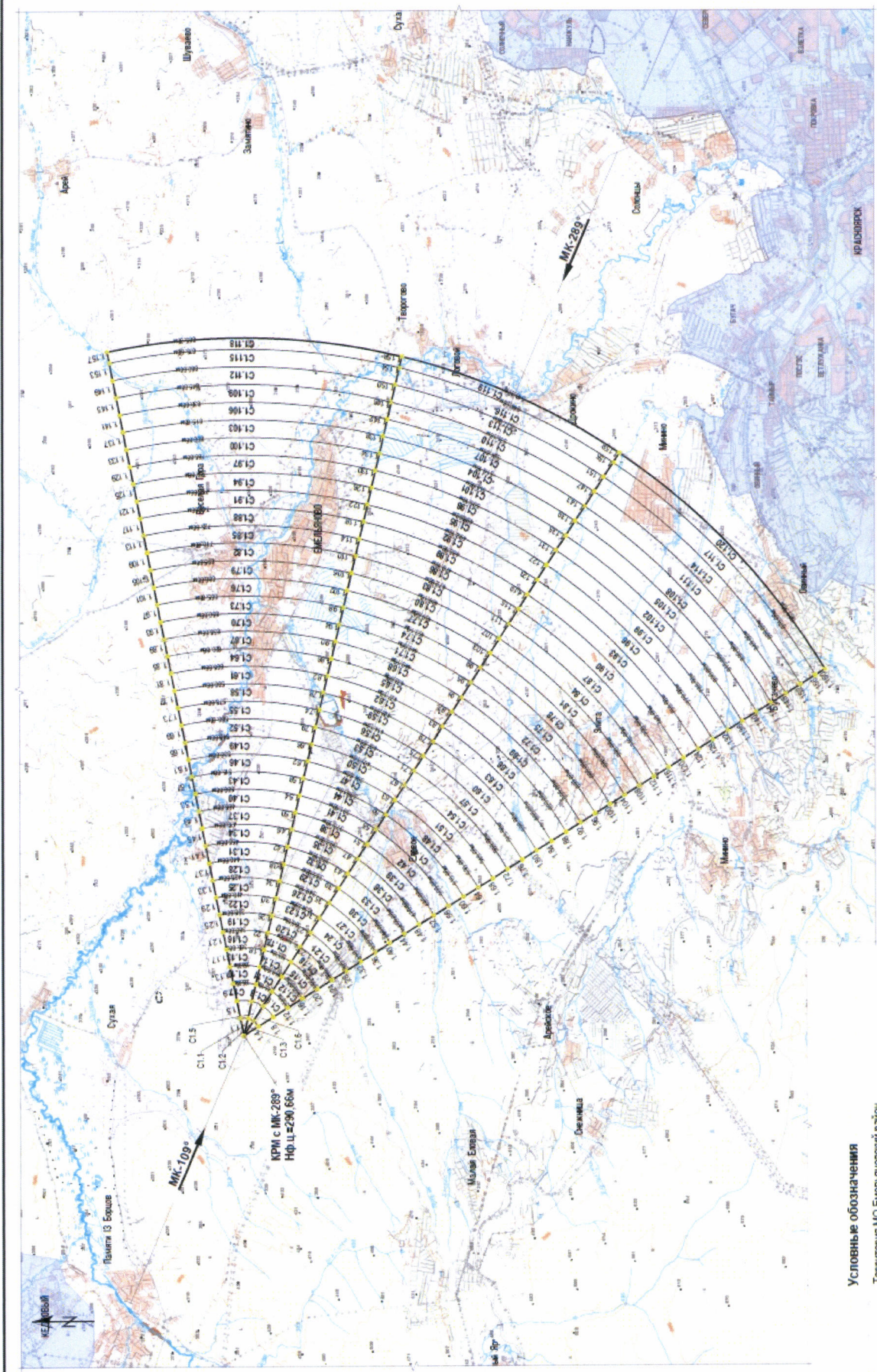
8.5. Перечень кадастровых кварталов, в границах территорий которых полностью или частично расположена подзона:

24:11:0010101	24:11:0030101	24:11:0140101	24:11:0210203	24:11:0210610
24:11:0010102	24:11:0040101	24:11:0140102	24:11:0210204	24:11:0210611
24:11:0010104	24:11:0040102	24:11:0140103	24:11:0210301	24:11:0210612
24:11:0010104	24:11:0040103	24:11:0140104	24:11:0210302	24:11:0210614
24:11:0010105	24:11:0040201	24:11:0140201	24:11:0210303	24:11:0210615
24:11:0010106	24:11:0060101	24:11:0140301	24:11:0210304	24:11:0220101
24:11:0010106	24:11:0060102	24:11:0140302	24:11:0210305	24:11:0220102
24:11:0010107	24:11:0060103	24:11:0140401	24:11:0210401	24:11:0220103
24:11:0010202	24:11:0060201	24:11:0140402	24:11:0210402	24:11:0230101
24:11:0010301	24:11:0060401	24:11:0140403	24:11:0210501	24:11:0230102
24:11:0010302	24:11:0060601	24:11:0210101	24:11:0210502	24:11:0230102
24:11:0010401	24:11:0080501	24:11:0210102	24:11:0210601	24:11:0230103
24:11:0010501	24:11:0090201	24:11:0210103	24:11:0210602	24:11:0240001
24:11:0010601	24:11:0090202	24:11:0210104	24:11:0210603	24:11:0240002
24:11:0010602	24:11:0090203	24:11:0210105	24:11:0210604	24:11:0240003
24:11:0020101	24:11:0090204	24:11:0210106	24:11:0210605	24:11:0240004

24:11:0020102	24:11:0090301	24:11:0210107	24:11:0210606	24:11:0240005
24:11:0020103	24:11:0100202	24:11:0210108	24:11:0210607	24:11:0240006
24:11:0020104	24:11:0120201	24:11:0210201	24:11:0210608	24:11:0240007
24:11:0020105	24:11:0120501	24:11:0210202	24:11:0210609	24:11:0240201
24:11:0240202	24:11:0340306	24:11:0340412	24:11:0340550	24:11:0410408
24:11:0240203	24:11:0340307	24:11:0340413	24:11:0340551	24:11:0410409
24:11:0240204	24:11:0340308	24:11:0340414	24:11:0340553	24:11:0410410
24:11:0250102	24:11:0340309	24:11:0340415	24:11:0340555	24:11:0410411
24:11:0250103	24:11:0340310	24:11:0340417	24:11:0340557	24:11:0410412
24:11:0250104	24:11:0340311	24:11:0340418	24:11:0340558	24:11:0410413
24:11:0250105	24:11:0340312	24:11:0340419	24:11:0340559	24:11:0410414
24:11:0250203	24:11:0340313	24:11:0340421	24:11:0340560	24:11:0410415
24:11:0250205	24:11:0340314	24:11:0340422	24:11:0340565	24:11:0410416
24:11:0250501	24:11:0340316	24:11:0340423	24:11:0340566	24:11:0410417
24:11:0270001	24:11:0340317	24:11:0340424	24:11:0380002	24:11:0410418
24:11:0270002	24:11:0340318	24:11:0340501	24:11:0400002	24:11:0410419
24:11:0270003	24:11:0340319	24:11:0340502	24:11:0400101	24:11:0410420
24:11:0270004	24:11:0340320	24:11:0340504	24:11:0400202	24:11:0410421
24:11:0270101	24:11:0340321	24:11:0340505	24:11:0400301	24:11:0410422
24:11:0280201	24:11:0340322	24:11:0340507	24:11:0410101	24:11:0410423
24:11:0280202	24:11:0340323	24:11:0340509	24:11:0410102	24:11:0410424
24:11:0280203	24:11:0340324	24:11:0340510	24:11:0410108	24:11:0410424
24:11:0290101	24:11:0340325	24:11:0340511	24:11:0410226	24:11:0410425
24:11:0290102	24:11:0340326	24:11:0340512	24:11:0410301	24:11:0410430
24:11:0290104	24:11:0340327	24:11:0340513	24:11:0410303	24:11:0410432
24:11:0290109	24:11:0340328	24:11:0340514	24:11:0410304	24:11:0410433
24:11:0320110	24:11:0340329	24:11:0340515	24:11:0410305	24:11:0410435
24:11:0320315	24:11:0340330	24:11:0340516	24:11:0410306	24:11:0410436
24:11:0320316	24:11:0340331	24:11:0340518	24:11:0410308	24:11:0410437
24:11:0320321	24:11:0340332	24:11:0340520	24:11:0410309	24:11:0410438
24:11:0330311	24:11:0340333	24:11:0340521	24:11:0410310	24:11:0410439
24:11:0330313	24:11:0340334	24:11:0340523	24:11:0410311	24:11:0410440
24:11:0330322	24:11:0340335	24:11:0340525	24:11:0410312	24:11:0410440
24:11:0330326	24:11:0340336	24:11:0340526	24:11:0410313	24:11:0410441
24:11:0330327	24:11:0340337	24:11:0340527	24:11:0410315	24:11:0410441
24:11:0330402	24:11:0340338	24:11:0340528	24:11:0410316	24:11:0410442
24:11:0340101	24:11:0340339	24:11:0340531	24:11:0410317	24:11:0410443
24:11:0340102	24:11:0340402	24:11:0340533	24:11:0410317	24:11:0410444

24:11:0340103	24:11:0340403	24:11:0340535	24:11:0410318	24:11:0410444
24:11:0340104	24:11:0340404	24:11:0340536	24:11:0410323	24:11:0410446
24:11:0340106	24:11:0340405	24:11:0340537	24:11:0410324	24:11:0410448
24:11:0340201	24:11:0340406	24:11:0340539	24:11:0410401	24:11:0410449
24:11:0340202	24:11:0340407	24:11:0340540	24:11:0410403	24:11:0410450
24:11:0340203	24:11:0340408	24:11:0340541	24:11:0410404	24:11:0410451
24:11:0340301	24:11:0340409	24:11:0340542	24:11:0410405	24:11:0410452
24:11:0340302	24:11:0340409	24:11:0340543	24:11:0410406	24:11:0410453
24:11:0340305	24:11:0340410	24:11:0340547	24:11:0410407	24:11:0410454
24:11:0410455	24:11:0410472	24:11:0410501	24:11:0410516	24:50:0100003
24:11:0410456	24:11:0410474	24:11:0410502	24:11:0410517	24:50:0100004
24:11:0410457	24:11:0410475	24:11:0410503	24:11:0410518	24:50:0100410
24:11:0410458	24:11:0410476	24:11:0410504	24:11:0430201	24:50:0100469
24:11:0410459	24:11:0410477	24:11:0410505	24:11:340105	24:60:0000001
24:11:0410460	24:11:0410478	24:11:0410507	24:11:340204	24:60:0000002
24:11:0410462	24:11:0410479	24:11:0410508	24:11:340303	24:60:0000003
24:11:0410464	24:11:0410480	24:11:0410509	24:11:340304	24:60:0000004
24:11:0410466	24:11:0410481	24:11:0410510	24:11:340411	24:60:0000005
24:11:0410467	24:11:0410482	24:11:0410511	24:11:340503	24:60:0000006
24:11:0410468	24:11:0410483	24:11:0410512	24:11:340517	24:60:0000007
24:11:0410470	24:11:0410484	24:11:0410514	24:11:340529	-
24:11:0410471	24:11:0410485	24:11:0410515	24:11:340549	-

8.8. Графическое изображение внешних границ четвертой подзоны приаэродромной территории аэродрома гражданской авиации Красноярск (Емельяново).

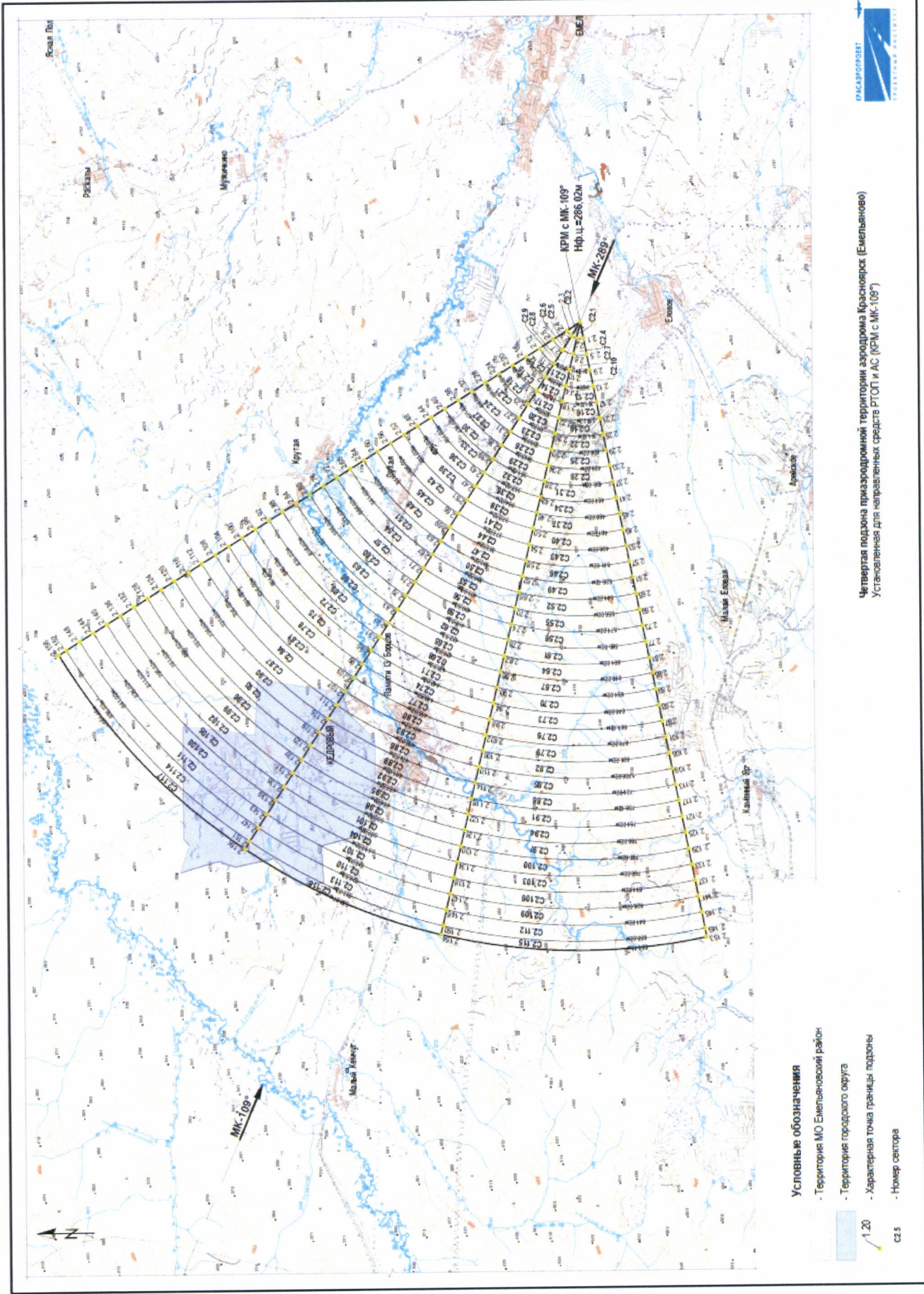


- Условные обозначения**
- Территория МО Емельяновский район
 - Территория городского округа
 - Характерная точка границы подзоны
 - номер сектора

1:20
C1.118

Четвертая подзона приаэродромной территории аэродрома Красноярск (Емельяново)
Установленная для направленных средств РТОП и АС (КРМ с МК-289)



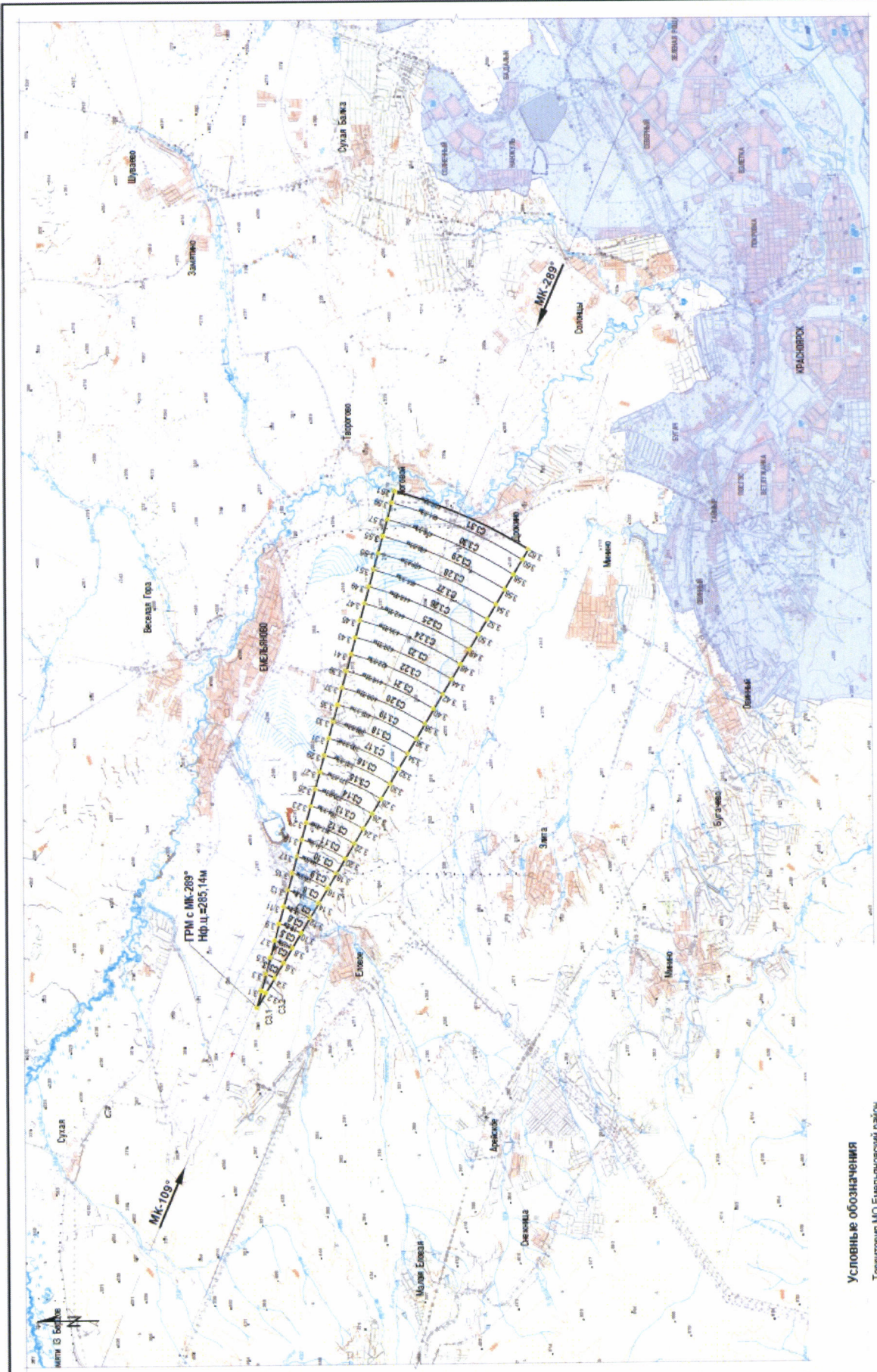


Четвертая подзона приаэродромной территории аэродрома Красноярск (Емельяново)
 Установленная для направленных средств РГОП и АС (КРМ с МК-100°)

- Условные обозначения**
- Территория МО Емельяновский район
 - Территория городского округа
 - Характерная точка границы подзоны
 - Номер сектора


с2.5

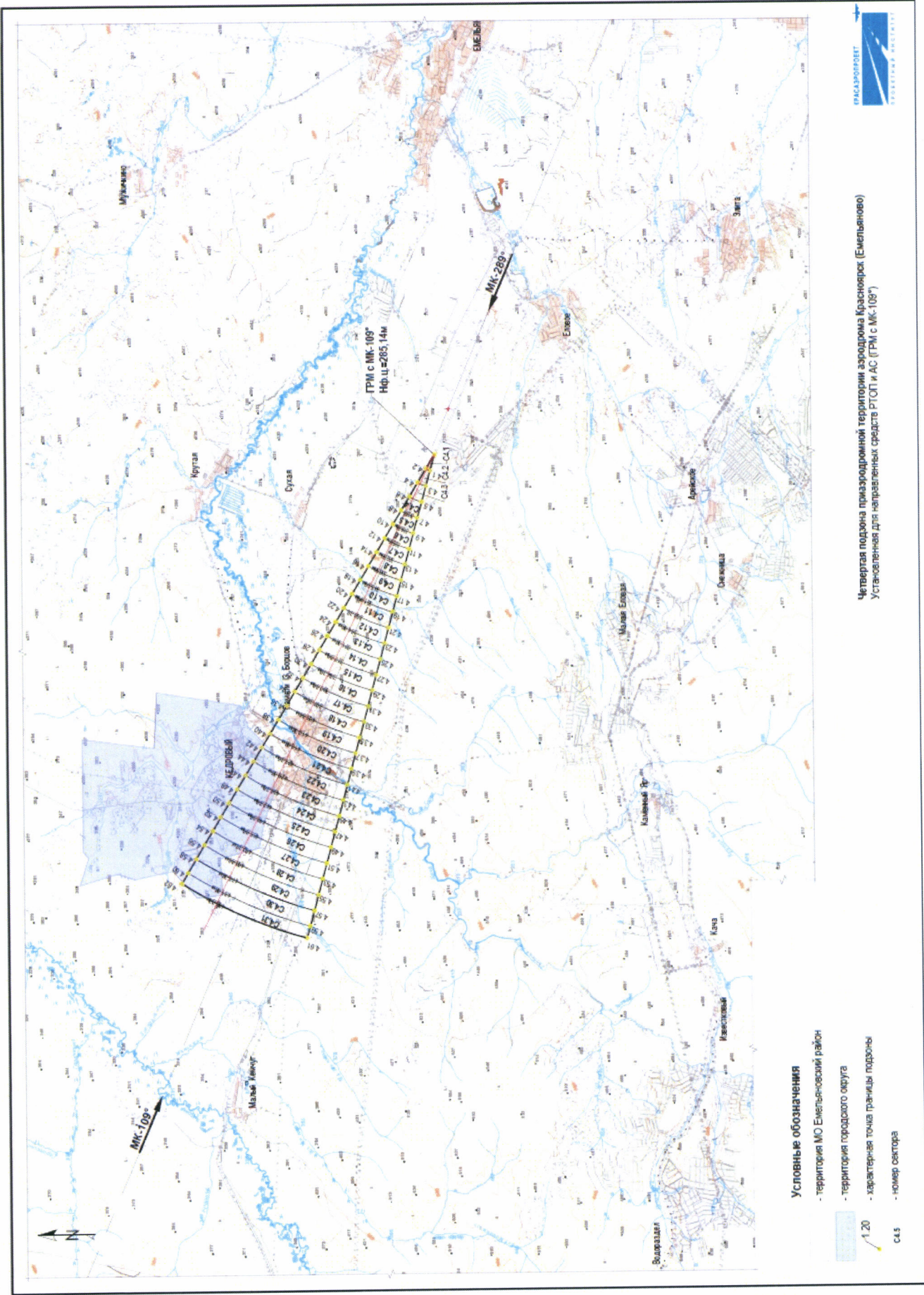




- Условные обозначения**
- Территория МО Емеляновский район
 - Территория городского округа
 - Характерная точка границы подзоны
 - Номер сектора

Четвертая подзона придорожной территории аэродрома Красноярск (Емельяново)
Установленной для направлений средств РТОП и АС (ГРМ с МК-288*)





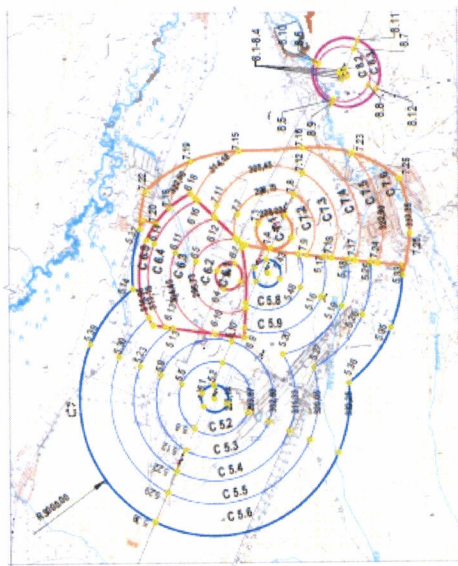
Условные обозначения

- территория МО Емеляновский район
- территория городского округа
- характерная точка границы подзоны
- номер сектора

Четвертая подзона приаздромной территории аэродрома Красноярска (Емельяново)
Установленная для направленных средств РГОП и АС (ГРМ с МК-109*)

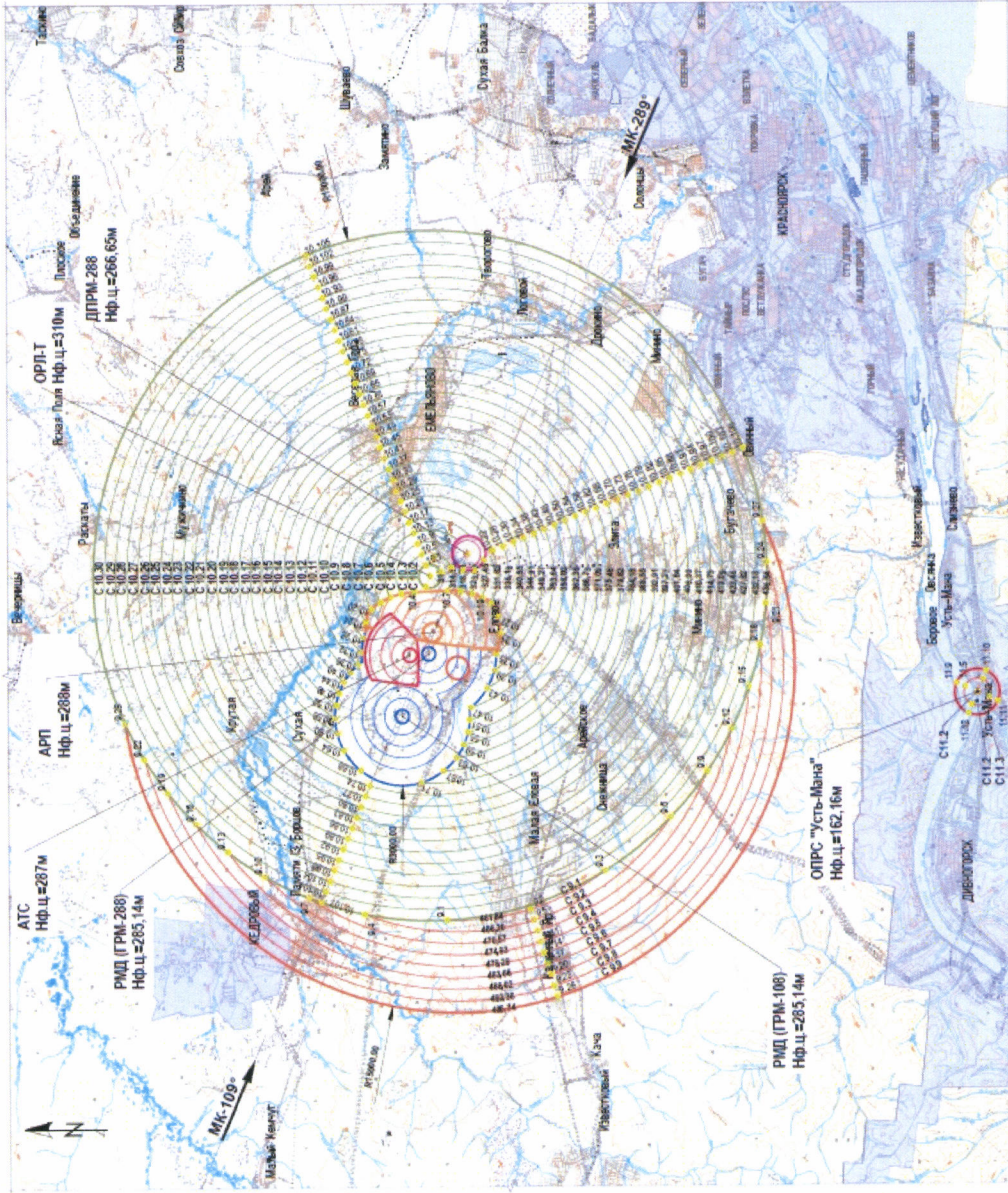


Масштаб: 1 : 100 000



Условные обозначения

- Зона ограничения строительства образованная от РМД (ГРМ 11, ГРМ 29)
- Зона ограничения строительства образованная от АТС
- Зона ограничения строительства образованная от АРП
- Зона ограничения строительства образованная от ДТРМ 29
- Зона ограничения строительства образованная от ОРЛА
- Зона ограничения строительства образованная от ОРЛТ
- Зона ограничения строительства образованная от ОПС
- Территория МО Емельяновский район
- Территория МО Березовский район
- Территория городского округа
- Характерная точка границы подзоны
- Номер сектора



Четвертая подзона приаэродромной территории аэродрома Красноярск (Емельяново)
Установленная для неаэродромных средств РГОП и АС



9. Описание границ пятой подзоны:

9.1. Пятая подзона приаэродромной территории аэродрома гражданской авиации Красноярск (Емельяново) выделена по внешним границам полос воздушных подходов, установленным, исходя из требований безопасности полетов воздушных судов.

9.2. Перечень координат характерных точек границ пятой подзоны в МСК-167, используемой для ведения ЕГРН, приведен в таблице 6.1.

Таблица 6.1

Номер сектора	№ точки	X	Y	№ точки	X	Y
1	2	3	4	4	5	6
Подзона 5.	1	664947,95	75337,14	19	634947,95	75337,14
	2	664720,07	77941,87	20	635175,83	72732,42
	3	664043,34	80467,45	21	635852,56	70206,84
	4	662938,33	82837,14	22	636957,57	67837,14
	5	661438,62	84978,96	23	638457,28	65695,33
	6	659589,76	86827,81	24	640306,14	63846,48
	7	657447,95	88327,52	25	642447,95	62346,76
	8	655078,25	89432,53	26	644817,65	61241,75
	9	652552,67	90109,26	27	647343,23	60565,03
	10	649947,95	90337,14	28	649947,95	60337,14
	11	647343,23	90109,26	29	652552,67	60565,03
	12	645933,94	89790,09	30	653961,96	60884,19
	12.1	649346,48	77093,06	30.1	650549,42	73581,23
	12.2	641473,33	106386,67	30.2	44287,62	658422,57
	13	642095,77	88117,73	31	657800,13	62556,56
	13.1	649071,46	76973,22	31.1	650824,44	73701,06
	13.2	102684,96	632977,70	31.2	666918,20	47989,33
	14	640306,14	86827,81	32	659589,76	63846,48
15	638457,28	84978,96	33	661438,62	65695,33	
16	636957,57	82837,14	34	662938,33	67837,14	
17	635852,56	80467,45	35	664043,34	70206,84	
18	635175,83	77941,87	36	664720,07	72732,42	

9.3. Муниципальные образования, в границах территории которых полностью или частично расположена подзона, приведены в таблице 6.2.

Таблица 6.2

Субъект Российской Федерации	Красноярский край
Муниципальный район	Емельяновский район
Городской округ	г. Красноярск, пгт Кедровый

Городское поселение	пгт Емельяново
Сельское поселение (сельский населенный пункт)	с. Арейское, п. Веселая Гора, с. Еловое, п. Каменный Яр, д. Крутая, д. Малая Еловая, п. Минино, д. Мужичкино, п. Памяти 13 Борцов, п. Снежница, д. Сухая, п. Элита, д. Малый Кемчуг, п. Логовой, п. Солонцы, с. Дрокино

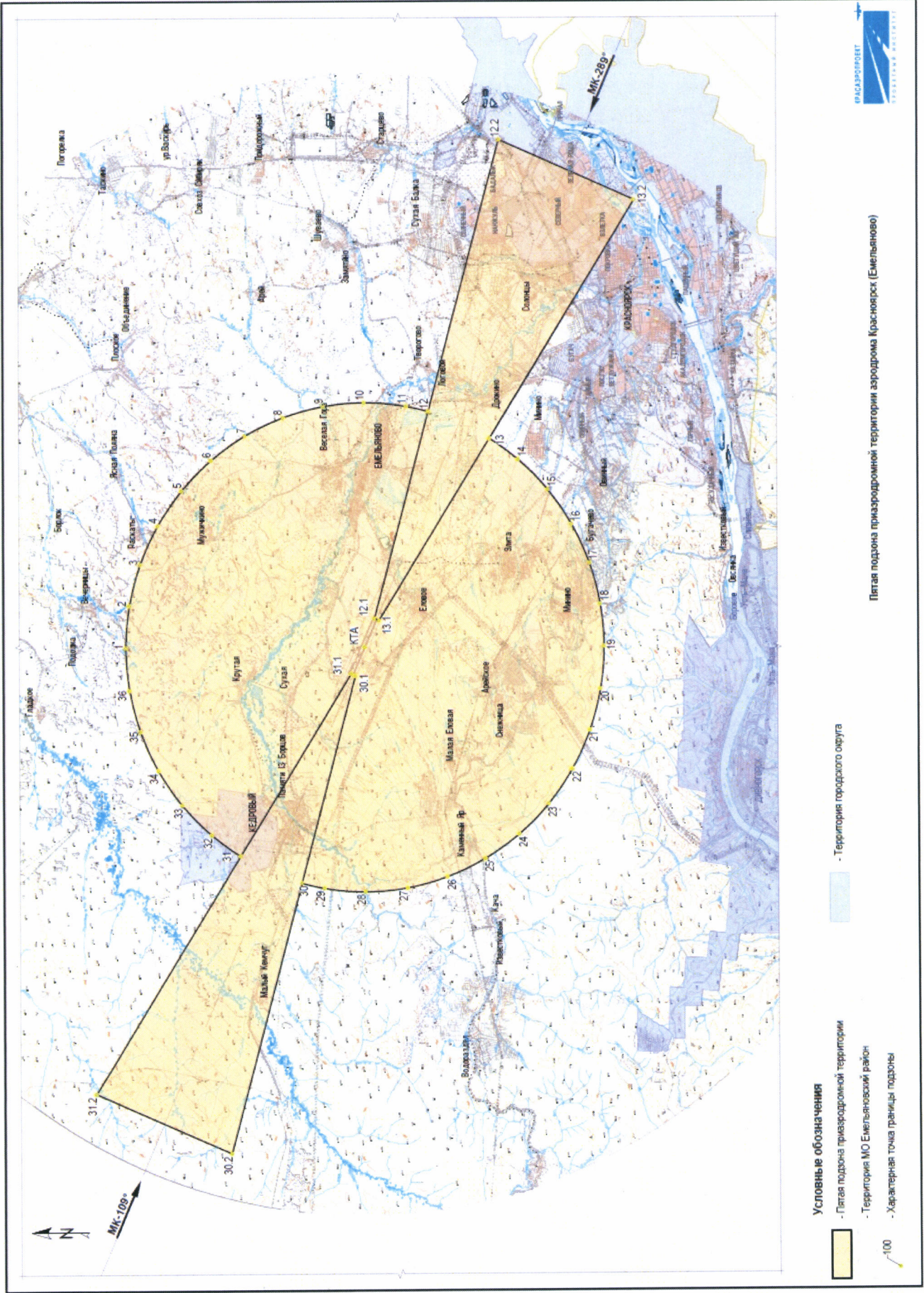
9.4. Перечень кадастровых кварталов, в границах территорий которых полностью или частично расположена подзона:

24:11:0010101	24:11:0060101	24:11:0210202	24:11:0210611	24:11:0270002
24:11:0010102	24:11:0060102	24:11:0210203	24:11:0210612	24:11:0270004
24:11:0010103	24:11:0060103	24:11:0210204	24:11:0210613	24:11:0280105
24:11:0010104	24:11:0060201	24:11:0210301	24:11:0210614	24:11:0280201
24:11:0010105	24:11:0060401	24:11:0210302	24:11:0210615	24:11:0280202
24:11:0010106	24:11:0080501	24:11:0210304	24:11:0230101	24:11:0280203
24:11:0010107	24:11:0140101	24:11:0210401	24:11:0230102	24:11:0290101
24:11:0010301	24:11:0140102	24:11:0210402	24:11:0230103	24:11:0290102
24:11:0010302	24:11:0140103	24:11:0210501	24:11:0240001	24:11:0340101
24:11:0010401	24:11:0140104	24:11:0210502	24:11:0240002	24:11:0340102
24:11:0010501	24:11:0140201	24:11:0210601	24:11:0240003	24:11:0340103
24:11:0020101	24:11:0210101	24:11:0210602	24:11:0240004	24:11:0340104
24:11:0020102	24:11:0210102	24:11:0210603	24:11:0240005	24:11:0340105
24:11:0020103	24:11:0210103	24:11:0210604	24:11:0240006	24:11:0340106
24:11:0020104	24:11:0210104	24:11:0210605	24:11:0240007	24:11:0340201
24:11:0020105	24:11:0210105	24:11:0210606	24:11:0240201	24:11:0340202
24:11:0040101	24:11:0210106	24:11:0210607	24:11:0240202	24:11:0340203
24:11:0040102	24:11:0210107	24:11:0210608	24:11:0240203	24:11:0340301
24:11:0040103	24:11:0210108	24:11:0210609	24:11:0240204	24:11:0340302
24:11:0040201	24:11:0210201	24:11:0210610	24:11:0270001	24:11:0340303
24:11:0010101	24:11:0140102	24:11:0220201	24:11:0290104	24:11:0340330
24:11:0010102	24:11:0140103	24:11:0220202	24:11:0290105	24:11:0340331
24:11:0010103	24:11:0140104	24:11:0220301	24:11:0290107	24:11:0340332
24:11:0010104	24:11:0140201	24:11:0220303	24:11:0290108	24:11:0340333
24:11:0010105	24:11:0210101	24:11:0220304	24:11:0290109	24:11:0340334
24:11:0010106	24:11:0210102	24:11:0220305	24:11:0290201	24:11:0340335

24:11:0010107	24:11:0210103	24:11:0220309	24:11:0290401	24:11:0340336
24:11:0010201	24:11:0210104	24:11:0220310	24:11:0290501	24:11:0340338
24:11:0010202	24:11:0210105	24:11:0220312	24:11:0330318	24:11:0340339
24:11:0010301	24:11:0210106	24:11:0220314	24:11:0340101	24:11:0340403
24:11:0010302	24:11:0210107	24:11:0220315	24:11:0340102	24:11:0340404
24:11:0010401	24:11:0210108	24:11:0220321	24:11:0340103	24:11:0340405
24:11:0010501	24:11:0210201	24:11:0220322	24:11:0340104	24:11:0340406
24:11:0020101	24:11:0210202	24:11:0220324	24:11:0340105	24:11:0340408
24:11:0020102	24:11:0210203	24:11:0220325	24:11:0340106	24:11:0340409
24:11:0020103	24:11:0210204	24:11:0230101	24:11:0340201	24:11:0340417
24:11:0020104	24:11:0210301	24:11:0230102	24:11:0340202	24:11:0340418
24:11:0020105	24:11:0210302	24:11:0230103	24:11:0340203	24:11:0340423
24:11:0020201	24:11:0210304	24:11:0230313	24:11:0340301	24:11:0340424
24:11:0040101	24:11:0210401	24:11:0240001	24:11:0340302	24:11:0340505
24:11:0040102	24:11:0210402	24:11:0240002	24:11:0340303	24:11:0340513
24:11:0040103	24:11:0210501	24:11:0240003	24:11:0340304	24:11:0340514
24:11:0040201	24:11:0210502	24:11:0240004	24:11:0340305	24:11:0340520
24:11:0060101	24:11:0210601	24:11:0240005	24:11:0340307	24:11:0340523
24:11:0060102	24:11:0210602	24:11:0240006	24:11:0340308	24:11:0340531
24:11:0060103	24:11:0210603	24:11:0240007	24:11:0340310	24:11:0340536
24:11:0060201	24:11:0210604	24:11:0240201	24:11:0340312	24:11:0340565
24:11:0060401	24:11:0210605	24:11:0240202	24:11:0340313	24:11:0340566
24:11:0080501	24:11:0210606	24:11:0240203	24:11:0340314	24:11:0380002
24:11:0090101	24:11:0210607	24:11:0240204	24:11:0340316	24:11:0400101
24:11:0090102	24:11:0210608	24:11:0270001	24:11:0340318	24:11:0400201
24:11:0090103	24:11:0210609	24:11:0270002	24:11:0340319	24:11:0400202
24:11:0090104	24:11:0210610	24:11:0270003	24:11:0340320	24:11:0400203
24:11:0090105	24:11:0210611	24:11:0270004	24:11:0340322	24:11:0400301
24:11:0090106	24:11:0210612	24:11:0280105	24:11:0340323	24:11:0410101
24:11:0090108	24:11:0210613	24:11:0280201	24:11:0340324	24:11:0410102
24:11:0090201	24:11:0210614	24:11:0280202	24:11:0340325	24:11:0410301
24:11:0090202	24:11:0210615	24:11:0280203	24:11:0340326	24:11:0410303
24:11:0090203	24:11:0220101	24:11:0290101	24:11:0340327	24:11:0410304
24:11:0090204	24:11:0220102	24:11:0290102	24:11:0340328	24:11:0410305
24:11:0140101	24:11:0220103	24:11:0290103	24:11:0340329	24:11:0410306
24:11:0410308	24:11:0410433	24:11:0410480	24:50:0400012	24:50:0400127
24:11:0410309	24:11:0410435	24:11:0410481	24:50:0400022	24:50:0400128
24:11:0410310	24:11:0410436	24:11:0410482	24:50:0400023	24:50:0400130
24:11:0410311	24:11:0410437	24:11:0410483	24:50:0400025	24:50:0400131
24:11:0410312	24:11:0410438	24:11:0410484	24:50:0400031	24:50:0400133
24:11:0410313	24:11:0410439	24:11:0410485	24:50:0400032	24:50:0400146

24:11:0410315	24:11:0410440	24:11:0410501	24:50:0400034	24:50:0400149
24:11:0410316	24:11:0410441	24:11:0410502	24:50:0400042	24:50:0400150
24:11:0410317	24:11:0410442	24:11:0410503	24:50:0400048	24:50:0400153
24:11:0410318	24:11:0410443	24:11:0410504	24:50:0400049	24:50:0400154
24:11:0410323	24:11:0410444	24:11:0410505	24:50:0400050	24:50:0400156
24:11:0410324	24:11:0410446	24:11:0410507	24:50:0400051	24:50:0400157
24:11:0410401	24:11:0410448	24:11:0410508	24:50:0400052	24:50:0400158
24:11:0410403	24:11:0410449	24:11:0410511	24:50:0400055	24:50:0400159
24:11:0410404	24:11:0410450	24:11:0410512	24:50:0400057	24:50:0400160
24:11:0410405	24:11:0410451	24:11:0410513	24:50:0400058	24:50:0400169
24:11:0410406	24:11:0410452	24:11:0410514	24:50:0400067	24:50:0400171
24:11:0410407	24:11:0410453	24:11:0410515	24:50:0400068	24:50:0400173
24:11:0410408	24:11:0410454	24:11:0410516	24:50:0400069	24:50:0400174
24:11:0410409	24:11:0410455	24:11:0410517	24:50:0400071	24:50:0400185
24:11:0410410	24:11:0410456	24:11:0410518	24:50:0400072	24:50:0400186
24:11:0410411	24:11:0410457	24:11:0430201	24:50:0400075	24:50:0400218
24:11:0410412	24:11:0410458	24:50:0300056	24:50:0400076	24:50:0400379
24:11:0410413	24:11:0410459	24:50:0300292	24:50:0400077	24:50:0400386
24:11:0410414	24:11:0410460	24:50:0300293	24:50:0400078	24:50:0400388
24:11:0410415	24:11:0410462	24:50:0300294	24:50:0400082	24:50:0400393
24:11:0410416	24:11:0410464	24:50:0300295	24:50:0400084	24:50:0400395
24:11:0410417	24:11:0410466	24:50:0300296	24:50:0400085	24:50:0400397
24:11:0410418	24:11:0410467	24:50:0300297	24:50:0400086	24:50:0400398
24:11:0410419	24:11:0410468	24:50:0300298	24:50:0400088	24:50:0400399
24:11:0410420	24:11:0410470	24:50:0300299	24:50:0400090	24:50:0400402
24:11:0410421	24:11:0410471	24:50:0300300	24:50:0400101	24:50:0400403
24:11:0410422	24:11:0410472	24:50:0300301	24:50:0400110	24:50:0400416
24:11:0410423	24:11:0410474	24:50:0300302	24:50:0400111	24:50:0400417
24:11:0410424	24:11:0410475	24:50:0300303	24:50:0400115	24:50:0400418
24:11:0410425	24:11:0410476	24:50:0300305	24:50:0400116	24:60:0000000
24:11:0410430	24:11:0410477	24:50:0300306	24:50:0400123	24:60:0000001
24:11:0410431	24:11:0410478	24:50:0300415	24:50:0400124	24:60:0000006
24:11:0410432	24:11:0410479	24:50:0400011	24:50:0400125	24:60:0000007

9.5. Графическое изображение пятой подзоны приаэродромной территории аэродрома гражданской авиации Красноярск (Емельяново).



Плтая поддона приаэродромной территории аэродрома Красноярск (Емельяново)



10. Описание границ шестой подзоны:

10.1. Шестая подзона аэродрома гражданской авиации Красноярск (Емельяново) выделена по границам, установленным на удалении 15 км от КТА.

10.2. Перечень координат характерных точек границ шестой подзоны в МСК-167, используемой для ведения ЕГРН, приведен в таблице 7.1.

Таблица 7.1

Номер сектора	№ точки	X	Y	№ точки	X	Y
1	2	3	4	4	5	6
Подзона 6.	1	664947,95	75337,14	19	634947,95	75337,14
	2	664720,07	77941,87	20	635175,83	72732,42
	3	664043,34	80467,45	21	635852,56	70206,84
	4	662938,33	82837,14	22	636957,57	67837,14
	5	661438,62	84978,96	23	638457,28	65695,33
	6	659589,76	86827,81	24	640306,14	63846,48
	7	657447,95	88327,52	25	642447,95	62346,76
	8	655078,25	89432,53	26	644817,65	61241,75
	9	652552,67	90109,26	27	647343,23	60565,03
	10	649947,95	90337,14	28	649947,95	60337,14
	11	647343,23	90109,26	29	652552,67	60565,03
	12	644817,65	89432,53	30	655078,25	61241,75
	13	642447,95	88327,52	31	657447,95	62346,76
	14	640306,14	86827,81	32	659589,76	63846,48
	15	638457,28	84978,96	33	661438,62	65695,33
	16	636957,57	82837,14	34	662938,33	67837,14
	17	635852,56	80467,45	35	664043,34	70206,84
	18	635175,83	77941,87	36	664720,07	72732,42
		КТА	649947,95	75337,14	-	-

10.3. Муниципальные образования, в границах территории которых полностью или частично расположена подзона, приведены в таблице 7.2.

Таблица 7.2

Субъект Российской Федерации	Красноярский край
Муниципальный район	Емельяновский район
Городской округ	пгт Кедровый
Городское поселение	пгт Емельяново

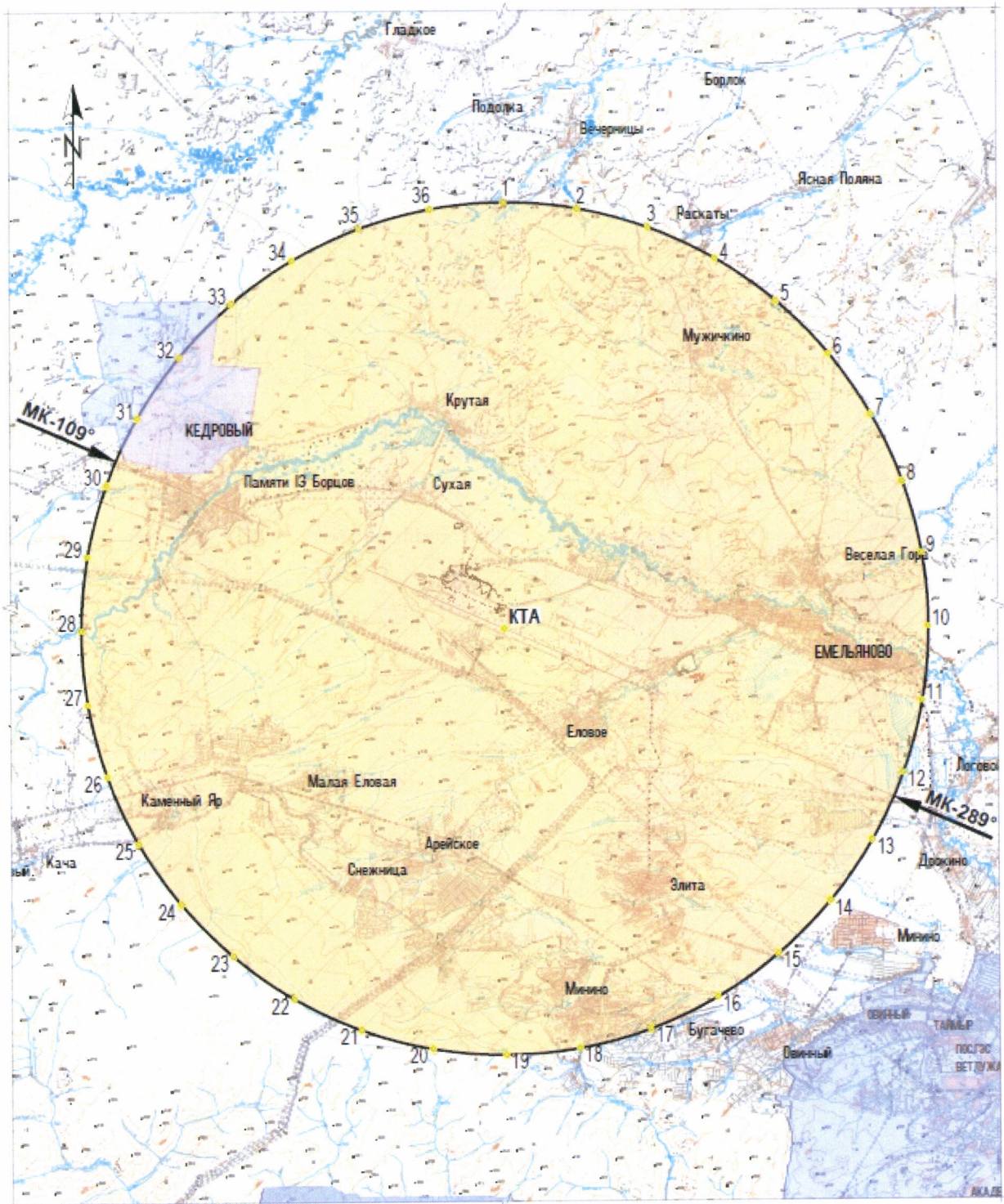
Сельское поселение (сельский населенный пункт)	с. Арейское, п. Веселая Гора, с. Еловое, п. Каменный Яр, д. Крутая, д. Малая Еловая, п. Минино, д. Мужичкино, п. Памяти 13 Борцов, п. Снежница, д. Сухая, п. Элита
--	---

10.4. Перечень кадастровых кварталов, в границах территорий которых полностью или частично расположена подзона:





24:11:0010101	24:11:0060101	24:11:0210202	24:11:0210611	24:11:0270002
24:11:0010102	24:11:0060102	24:11:0210203	24:11:0210612	24:11:0270004
24:11:0010103	24:11:0060103	24:11:0210204	24:11:0210613	24:11:0280105
24:11:0010104	24:11:0060201	24:11:0210301	24:11:0210614	24:11:0280201
24:11:0010105	24:11:0060401	24:11:0210302	24:11:0210615	24:11:0280202
24:11:0010106	24:11:0080501	24:11:0210304	24:11:0230101	24:11:0280203
24:11:0010107	24:11:0140101	24:11:0210401	24:11:0230102	24:11:0290101
24:11:0010301	24:11:0140102	24:11:0210402	24:11:0230103	24:11:0290102
24:11:0010302	24:11:0140103	24:11:0210501	24:11:0240001	24:11:0340101
24:11:0010401	24:11:0140104	24:11:0210502	24:11:0240002	24:11:0340102
24:11:0010501	24:11:0140201	24:11:0210601	24:11:0240003	24:11:0340103
24:11:0020101	24:11:0210101	24:11:0210602	24:11:0240004	24:11:0340104
24:11:0020102	24:11:0210102	24:11:0210603	24:11:0240005	24:11:0340105
24:11:0020103	24:11:0210103	24:11:0210604	24:11:0240006	24:11:0340106
24:11:0020104	24:11:0210104	24:11:0210605	24:11:0240007	24:11:0340201
24:11:0020105	24:11:0210105	24:11:0210606	24:11:0240201	24:11:0340202
24:11:0040101	24:11:0210106	24:11:0210607	24:11:0240202	24:11:0340203
24:11:0040102	24:11:0210107	24:11:0210608	24:11:0240203	24:11:0340301
24:11:0040103	24:11:0210108	24:11:0210609	24:11:0240204	24:11:0340302
24:11:0040201	24:11:0210201	24:11:0210610	24:11:0270001	24:11:0340303
24:11:0340304	24:11:0340406	24:11:0410316	24:11:0410435	24:11:0410474
24:11:0340305	24:11:0340408	24:11:0410317	24:11:0410436	24:11:0410475
24:11:0340307	24:11:0340409	24:11:0410318	24:11:0410437	24:11:0410476
24:11:0340308	24:11:0340417	24:11:0410323	24:11:0410438	24:11:0410477
24:11:0340310	24:11:0340418	24:11:0410324	24:11:0410439	24:11:0410478
24:11:0340312	24:11:0340423	24:11:0410401	24:11:0410440	24:11:0410479
24:11:0340313	24:11:0340424	24:11:0410403	24:11:0410441	24:11:0410480
24:11:0340314	24:11:0340505	24:11:0410404	24:11:0410442	24:11:0410481

24:11:0340316	24:11:0340513	24:11:0410405	24:11:0410443	24:11:0410482
24:11:0340318	24:11:0340514	24:11:0410406	24:11:0410444	24:11:0410483
24:11:0340319	24:11:0340520	24:11:0410407	24:11:0410446	24:11:0410484
24:11:0340320	24:11:0340523	24:11:0410408	24:11:0410448	24:11:0410485
24:11:0340322	24:11:0340531	24:11:0410409	24:11:0410449	24:11:0410501
24:11:0340323	24:11:0340536	24:11:0410410	24:11:0410450	24:11:0410502
24:11:0340324	24:11:0340565	24:11:0410411	24:11:0410451	24:11:0410503
24:11:0340325	24:11:0340566	24:11:0410412	24:11:0410452	24:11:0410504
24:11:0340326	24:11:0380002	24:11:0410413	24:11:0410453	24:11:0410505
24:11:0340327	24:11:0400301	24:11:0410414	24:11:0410454	24:11:0410507
24:11:0340328	24:11:0410101	24:11:0410415	24:11:0410455	24:11:0410508
24:11:0340329	24:11:0410102	24:11:0410416	24:11:0410456	24:11:0410511
24:11:0340330	24:11:0410301	24:11:0410417	24:11:0410457	24:11:0410512
24:11:0340331	24:11:0410303	24:11:0410418	24:11:0410458	24:11:0410513
24:11:0340332	24:11:0410304	24:11:0410419	24:11:0410459	24:11:0410514
24:11:0340333	24:11:0410305	24:11:0410420	24:11:0410460	24:11:0410515
24:11:0340334	24:11:0410306	24:11:0410421	24:11:0410462	24:11:0410516
24:11:0340335	24:11:0410308	24:11:0410422	24:11:0410464	24:11:0410517
24:11:0340336	24:11:0410309	24:11:0410423	24:11:0410466	24:11:0410518
24:11:0340338	24:11:0410310	24:11:0410424	24:11:0410467	24:11:0430201
24:11:0340339	24:11:0410311	24:11:0410425	24:11:0410468	24:60:0000000
24:11:0340403	24:11:0410312	24:11:0410430	24:11:0410470	
24:11:0340404	24:11:0410313	24:11:0410432	24:11:0410471	
24:11:0340405	24:11:0410315	24:11:0410433	24:11:0410472	

10.5. Графическое изображение границы шестой подзоны приаэродромной территории аэродрома гражданской авиации Красноярск (Емельяново).



Условные обозначения

-  - Шестая подзона приаэродромной территории
-  - Территория городского округа
-  - Территория МО Емельяновский район
-  100 - Характерная точка границы подзоны

Шестая подзона приаэродромной территории аэродрома Красноярск (Емельяново)

11. Описание границ седьмой подзоны:

11.1. Седьмая подзона аэродрома гражданской авиации Красноярск (Емельяново) определена из условий воздействия авиационного шума и включает территорию, ограниченную контуром эквивалентного уровня звука для ночного времени суток, возникающего в связи с полетами воздушных судов.

Седьмая подзона состоит из следующих зон (секторов):

зоны (сектора) запрета строительства нормируемых объектов из условий воздействия авиационного шума;

зоны (сектора) ограниченного строительства нормируемых объектов при условии обязательного выполнения проектных мероприятий по защите от шума.

11.2. Перечень координат характерных точек границ седьмой подзоны в МСК-167, используемой для ведения ЕГРН, приведен в таблице 8.1.

Таблица 8.1.

Номер сектора	№ точки	X	Y
1	2	3	4
Подзона 7. Сектор 1	1	649620,32	75165,73
	2	649607,53	75193,89
	3	649578,68	75263,25
	4	649567,45	75285,03
	5	649512,99	75376,06
	6	649486,03	75422,96
	7	649456,12	75467,07
	8	649397,55	75558,07
	9	649393,51	75564,48
	10	649332,32	75649,02
	11	649301,09	75694,02
	12	649265,31	75739,95
	13	649208,71	75817,58
	14	649198,12	75830,88
	15	649130,50	75921,81
	16	649116,31	75942,84
	17	649065,62	76012,77
	18	649023,86	76075,82
	19	649004,50	76103,74
	20	648944,22	76194,73

№ точки	X	Y
2	3	4
38	648410,45	77196,55
39	648374,65	77278,10
40	648370,21	77287,69
41	648329,67	77378,83
42	648291,81	77469,98
43	648281,56	77496,34
44	648255,36	77561,15
45	648221,98	77652,34
46	648203,80	77743,64
47	648195,48	77835,02
48	648186,95	77913,09
49	648185,38	77926,39
50	648172,15	78017,73
51	648150,38	78109,01
52	648126,42	78200,27
53	648099,31	78291,51
54	648092,49	78312,35
55	648069,65	78382,72
56	648038,80	78473,93
57	648006,12	78565,13

Номер сектора	№ точки	X	Y
1	2	3	4
Подзона 7. Сектор 1	21	648931,36	76215,43
	22	648886,32	76285,73
	23	648838,80	76363,26
	24	648830,16	76376,75
	25	648776,74	76466,65
	26	648746,29	76504,57
	27	648738,90	76513,90
	28	648676,43	76604,87
	29	648653,77	76645,62
	30	648625,48	76695,93
	31	648576,39	76787,00
	32	648560,93	76830,65
	33	648542,99	76878,19
	34	648523,67	76949,76
	35	648493,70	77014,30
	36	648467,65	77072,91
	37	648452,29	77105,43
	75	647657,35	79842,68
	76	647652,41	79934,09
	77	647651,95	80025,53
	78	647655,23	80086,18
	79	647623,63	80163,15
	80	647621,20	80169,02
	81	647590,16	80254,34
	82	647556,17	80345,53
	83	647527,91	80412,92
	84	647519,18	80436,69
	85	647488,49	80527,90
	86	647452,35	80619,07
	87	647434,56	80663,63
88	647419,53	80710,26	
89	647391,04	80801,49	
90	647359,46	80892,69	
91	647341,00	80943,52	
92	647330,01	80983,91	
93	647308,38	81075,19	
94	647286,13	81166,47	
95	647262,21	81257,73	
96	647246,70	81320,60	
97	647242,26	81349,02	
98	647237,69	81440,43	

№ точки	X	Y
2	3	4
58	647998,98	78585,02
59	647974,25	78656,33
60	647942,89	78747,53
61	647910,92	78838,73
62	647905,49	78854,27
63	647880,16	78929,94
64	647849,26	79021,15
65	647817,67	79112,36
66	647811,97	79128,74
67	647787,50	79203,57
68	647758,39	79294,79
69	647729,45	79386,01
70	647718,30	79423,12
71	647703,44	79477,26
72	647688,10	79568,59
73	647678,06	79659,95
74	647668,51	79751,32
115	647845,26	80622,05
116	647892,74	80537,01
117	647895,48	80530,99
118	647936,42	80439,85
119	647984,55	80348,78
120	647985,62	80346,93
121	648026,23	80257,65
122	648027,40	80255,26
123	648078,08	80212,38
124	648078,76	80211,65
125	648170,19	80124,18
126	648172,96	80120,92
127	648251,55	80030,07
128	648262,43	80019,04
129	648328,74	79939,21
130	648354,69	79912,02
131	648405,71	79848,35
132	648447,04	79791,92
133	648468,12	79757,38
134	648521,35	79666,34
135	648539,67	79635,91
136	648572,53	79575,29
137	648622,95	79484,23
138	648632,38	79467,69

Номер сектора	№ точки	X	Y
1	2	3	4
Подзона 7. Сектор 1	99	647245,38	81494,34
	100	647337,02	81469,23
	101	647353,88	81441,31
	102	647429,30	81358,20
	103	647433,23	81350,47
	104	647487,78	81259,44
	105	647521,79	81219,56
	106	647547,99	81168,45
	107	647608,47	81077,47
	108	647614,37	81069,42
	109	647654,76	80986,37
	110	647707,08	80902,78
	111	647710,45	80895,35
	112	647753,20	80804,23
	113	647799,88	80723,26
	114	647804,36	80713,18
	155	649188,60	78470,17
	156	649250,58	78391,68
	157	649280,90	78356,65
	158	649329,24	78300,83
159	649373,14	78251,53	
160	649407,05	78209,98	
161	649456,69	78118,91	
162	649465,73	78100,37	
163	649501,27	78027,81	
164	649542,77	77936,68	
165	649558,69	77900,23	
166	649582,83	77845,54	
167	649621,71	77754,39	
168	649651,79	77681,52	
169	649659,46	77663,23	
170	649697,77	77572,08	
171	649734,82	77480,92	
172	649736,92	77475,71	
173	649744,88	77464,82	
174	649763,62	77436,10	
175	649812,47	77345,02	
176	649837,78	77272,60	
177	649844,42	77253,82	
178	649877,21	77162,63	
179	649900,30	77071,36	

№ точки	X	Y
2	3	4
139	648671,57	79393,16
140	648721,41	79302,09
141	648725,13	79295,46
142	648769,50	79211,01
143	648817,89	79122,47
144	648819,22	79119,95
145	648866,59	79028,86
146	648910,66	78946,30
147	648915,10	78937,79
148	648962,41	78846,70
149	649003,43	78772,17
150	649012,50	78755,64
151	649063,94	78664,59
152	649096,08	78612,02
153	649119,85	78573,57
154	649179,14	78482,58
195	650133,60	76020,86
196	650153,50	75929,57
197	650174,61	75838,29
198	650197,04	75747,01
199	650215,65	75676,40
200	650221,72	75655,76
201	650252,35	75564,55
202	650290,71	75473,40
203	650308,52	75427,78
204	650308,98	75426,79
205	650360,10	75337,44
206	650401,66	75263,65
207	650413,16	75246,40
208	650473,00	75155,41
209	650494,18	75121,72
210	650535,79	75064,44
211	650586,61	74990,92
212	650600,13	74973,49
213	650668,17	74882,56
214	650678,99	74867,13
215	650736,88	74791,64
216	650771,38	74742,27
217	650802,50	74700,69
218	650863,83	74609,83
219	650863,91	74609,71

Номер сектора	№ точки	X	Y
1	2	3	4
Подзона 7. Сектор 1	180	649916,54	76980,04
	181	649919,94	76955,78
	182	649926,39	76933,72
	183	649931,93	76915,22
	184	649953,46	76842,48
	185	649978,19	76751,22
	186	650002,09	76659,96
	187	650024,36	76568,69
	188	650026,05	76561,19
	189	650045,24	76477,40
	190	650066,20	76386,12
	191	650084,22	76294,81
	192	650100,74	76203,50
	193	650116,34	76112,17
	194	650121,10	76085,47
	235	651368,81	73744,16
	236	651372,83	73722,42
	237	651383,79	73699,23
	238	651420,00	73618,41
	239	651424,90	73608,10
	240	651467,18	73516,98
	241	651507,66	73425,84
	242	651512,99	73413,42
	243	651548,58	73334,71
	244	651587,33	73243,56
	245	651606,08	73196,54
	246	651624,38	73152,40
	247	651659,13	73061,22
	248	651686,60	72969,98
	249	651696,66	72878,62
	250	651700,20	72843,49
251	651706,35	72787,25	
252	651717,67	72695,89	
253	651736,18	72604,59	
254	651758,93	72513,32	
255	651784,78	72422,07	
256	651795,08	72389,61	
257	651813,68	72330,85	
258	651843,73	72239,63	
259	651875,44	72148,43	
260	651888,63	72111,50	

№ точки	X	Y
2	3	4
220	650925,98	74518,74
221	650956,32	74470,92
222	650984,48	74427,74
223	651041,11	74336,73
224	651048,88	74323,58
225	651096,37	74245,71
226	651115,41	74212,88
227	651126,25	74199,53
228	651141,41	74180,12
229	651194,02	74108,60
230	651233,89	74043,69
231	651249,82	74017,58
232	651300,41	73926,52
233	651326,69	73865,03
234	651339,33	73835,38
275	652212,61	71053,67
276	652222,18	70962,30
277	652232,50	70870,94
278	652241,48	70779,57
279	652243,68	70688,14
280	652241,74	70596,68
281	652241,63	70595,23
282	652259,81	70550,42
283	652266,35	70534,78
284	652294,46	70459,24
285	652328,29	70368,05
286	652359,62	70293,71
287	652365,92	70276,89
288	652396,61	70185,68
289	652432,43	70094,51
290	652452,96	70043,86
291	652466,43	70003,33
292	652495,82	69912,11
293	652527,72	69820,91
294	652546,48	69770,34
295	652557,89	69729,69
296	652581,17	69638,43
297	652604,75	69547,16
298	652631,04	69455,92
299	652640,58	69418,76
300	652649,61	69364,62

Номер сектора	№ точки	X	Y
1	2	3	4
Подзона 7. Сектор 1	261	651907,49	72057,23
	262	651938,78	71966,03
	263	651970,63	71874,82
	264	651982,12	71841,85
	265	652001,62	71783,62
	266	652032,33	71692,41
	267	652063,86	71601,20
	268	652075,64	71567,54
	269	652094,68	71509,99
	270	652124,16	71418,77
	271	652153,35	71327,55
	272	652169,29	71276,61
	273	652180,98	71236,32
	274	652201,49	71145,03
	315	652180,52	69795,11
	316	652170,14	69818,20
	317	652126,31	69909,31
	318	652087,71	69975,98
	319	652076,94	70000,38
	320	652034,62	70091,50
	321	651994,85	70161,93
	322	651985,48	70182,57
	323	651943,67	70273,69
	324	651901,97	70351,93
	325	651896,13	70364,78
	326	651871,49	70418,37
	327	651809,64	70469,06
	328	651778,95	70501,73
	329	651717,51	70559,15
	330	651689,35	70592,50
	331	651625,27	70664,64
332	651610,89	70683,34	
333	651533,02	70771,91	
334	651531,27	70774,18	
335	651460,17	70865,09	
336	651440,65	70894,13	
337	651405,00	70956,11	
338	651351,47	71047,15	
339	651348,00	71052,96	
340	651302,22	71138,22	
341	651255,27	71222,48	

№ точки	X	Y
2	3	4
301	652657,86	69273,24
302	652649,91	69181,74
303	652642,50	69165,56
304	652625,28	69181,55
305	652550,65	69219,44
306	652517,91	69272,18
307	652458,33	69335,71
308	652444,26	69363,06
309	652384,06	69454,05
310	652365,83	69474,65
311	652328,86	69545,07
312	652273,23	69627,54
313	652269,15	69636,06
314	652223,48	69727,16
355	650808,66	72048,90
356	650791,59	72075,90
357	650751,00	72139,91
358	650699,08	72216,50
359	650688,76	72230,88
360	650612,17	72321,74
361	650606,80	72327,78
362	650532,11	72412,58
363	650514,54	72435,09
364	650466,94	72503,53
365	650421,90	72592,98
366	650421,07	72594,62
367	650377,34	72685,73
368	650336,76	72776,87
369	650328,93	72794,94
370	650296,92	72868,01
371	650258,46	72959,16
372	650235,83	73013,91
373	650220,54	73050,31
374	650182,43	73141,47
375	650161,77	73192,88
376	650142,80	73222,25
377	650109,58	73277,40
378	650065,93	73368,51
379	650049,85	73421,02
380	650037,41	73459,74
381	650007,57	73550,95

Номер сектора	№ точки	X	Y
1	2	3	4
Подзона 7. Сектор 1	342	651251,73	71229,28
	343	651203,77	71320,36
	344	651162,52	71395,45
	345	651154,18	71411,42
	346	651106,04	71502,50
	347	651069,76	71568,87
	348	651056,82	71593,57
	349	651009,24	71684,65
	350	650976,99	71744,65
	351	650960,74	71775,73
	352	650912,53	71866,80
	353	650884,24	71917,19
	354	650861,56	71957,86
	395	649772,53	74601,44
	396	649766,33	74634,56
397	649754,51	74692,75	
398	649733,95	74784,04	
Подзона 7. Сектор 2	1	653502,86	66035,01
	2	653489,05	66056,33
	3	653448,66	66125,14
	4	653396,45	66209,09
	5	653392,51	66216,16
	6	653339,32	66307,20
	7	653303,84	66363,30
	8	653283,98	66398,22
	9	653230,61	66489,26
	10	653211,21	66520,59
	11	653177,81	66580,30
	12	653126,19	66671,35
	13	653118,52	66684,28
	14	653075,21	66762,41
	15	653025,83	66848,96
	16	653023,35	66853,46
	17	652972,79	66944,52
	18	652933,14	67014,10
	19	652921,30	67035,57
	20	652870,11	67126,63
	21	652840,45	67177,98
	22	652818,27	67217,68
	23	652766,81	67308,73
	24	652747,77	67342,35

№ точки	X	Y
2	3	4
382	649987,23	73642,24
383	649975,99	73719,05
384	649958,14	73779,87
385	649955,63	73788,47
386	649931,92	73871,11
387	649907,68	73962,37
388	649884,13	74053,63
389	649862,88	74144,91
390	649861,43	74151,41
391	649842,05	74236,20
392	649821,98	74327,49
393	649804,61	74418,80
394	649788,33	74510,12
399	649711,72	74875,31
400	649688,70	74966,58
401	649671,92	75026,33
402	649662,06	75057,82
37	652324,66	68128,36
38	652283,99	68208,17
39	652278,47	68219,45
40	652233,94	68310,56
41	652191,12	68396,82
42	652188,77	68401,66
43	652144,15	68492,76
44	652099,51	68583,87
45	652098,24	68586,41
46	652055,03	68674,97
47	652010,70	68766,08
48	652005,35	68776,96
49	651966,45	68857,19
50	651922,43	68948,30
51	651912,45	68968,79
52	651878,38	69039,40
53	651834,50	69130,51
54	651819,55	69161,33
55	651790,41	69221,62
56	651746,29	69312,73
57	651726,66	69352,91
58	651701,68	69403,83
59	651656,60	69494,94
60	651633,79	69540,31

Номер сектора	№ точки	X	Y
1	2	3	4
Подзона 7. Сектор 2	25	652716,35	67399,79
	26	652665,84	67490,85
	27	652655,05	67509,94
	28	652615,60	67581,91
	29	652564,74	67672,97
	30	652562,34	67677,22
	31	652515,84	67764,04
	32	652469,61	67847,47
	33	652465,65	67855,10
	34	652417,88	67946,18
	35	652376,83	68023,66
	36	652370,08	68037,26
	73	651170,98	70278,79
	74	651141,35	70314,01
	75	651078,67	70394,19
	76	651070,40	70404,92
	77	650997,33	70495,81
	78	650986,35	70509,25
	79	650923,01	70586,69
	80	650894,00	70628,90
	81	650862,21	70677,67
	82	650808,30	70768,70
	83	650801,41	70780,67
	84	650755,08	70859,74
	85	650708,74	70941,89
	86	650703,65	70950,79
	87	650652,04	71041,85
	88	650616,05	71107,16
	89	650601,72	71132,91
	90	650551,12	71223,97
	91	650523,33	71275,28
92	650501,71	71315,03	
93	650451,99	71406,10	
94	650430,59	71446,31	
95	650403,53	71497,18	
96	650354,06	71588,24	
97	650337,84	71618,58	
98	650305,55	71679,32	
99	650255,01	71770,38	
100	650245,12	71788,34	
101	650205,33	71861,44	

№ точки	X	Y
2	3	4
61	651610,53	69586,03
62	651563,25	69677,11
63	651541,00	69718,81
64	651514,10	69768,18
65	651462,87	69859,24
66	651448,30	69884,12
67	651408,60	69950,27
68	651355,71	70035,37
69	651351,95	70041,28
70	651288,16	70132,24
71	651263,29	70164,18
72	651216,59	70223,14
113	649820,40	72590,07
114	649783,05	72681,23
115	649781,10	72685,97
116	649745,97	72772,39
117	649710,56	72863,56
118	649687,87	72922,18
119	649675,38	72954,74
120	649642,23	73045,93
121	649610,33	73137,13
122	649594,42	73186,43
123	649581,18	73228,35
124	649555,03	73319,60
125	649532,53	73410,87
126	649514,63	73502,18
127	649499,95	73585,49
128	649498,51	73593,50
129	649483,11	73684,82
130	649468,35	73776,15
131	649454,81	73867,49
132	649442,88	73958,85
133	649431,85	74050,20
134	649420,48	74141,56
135	649411,28	74232,93
136	649403,78	74324,32
137	649402,82	74336,39
138	649395,85	74415,70
139	649387,35	74507,08
140	649379,31	74598,46
141	649371,70	74689,85

Номер сектора	№ точки	X	Y
1	2	3	4
Подзона 7. Сектор 2	102	650152,91	71952,49
	103	650152,42	71953,30
	104	650099,18	72043,52
	105	650059,81	72107,13
	106	650043,01	72134,54
	107	649987,30	72225,56
	108	649967,18	72264,23
	109	649941,20	72316,66
	110	649899,59	72407,78
	111	649874,22	72465,09
	112	649859,21	72498,92
	153	649065,29	75372,66
	154	649028,88	75413,42
	155	648982,09	75463,48
	156	648936,67	75514,98
	157	648899,91	75554,30
	158	648844,46	75616,59
	159	648817,43	75645,11
	160	648752,24	75719,29
	161	648737,13	75735,95
	162	648660,59	75826,81
	163	648659,97	75827,58
	164	648583,41	75917,67
	165	648567,70	75937,20
	166	648508,52	76008,54
	167	648475,39	76051,22
	168	648436,67	76099,44
	169	648383,06	76169,33
170	648366,40	76190,35	
171	648298,39	76281,28	
172	648290,68	76292,23	
173	648233,24	76372,23	
174	648198,21	76427,73	
175	648176,43	76463,24	
176	648123,40	76554,28	
177	648105,56	76586,92	
178	648073,97	76645,35	
179	648027,46	76736,44	
180	648012,77	76765,71	
181	647981,72	76827,53	
182	647938,28	76918,65	

№ точки	X	Y
2	3	4
142	649363,29	74781,23
143	649353,79	74872,60
144	649341,87	74963,95
145	649325,37	75055,27
146	649323,54	75063,03
147	649305,66	75090,73
148	649298,94	75100,11
149	649226,58	75191,00
150	649213,33	75207,13
151	649147,51	75281,84
152	649121,10	75312,07
193	647648,54	77647,99
194	647640,08	77677,73
195	647622,43	77739,24
196	647595,18	77830,47
197	647565,72	77921,69
198	647546,34	77980,80
199	647535,83	78012,91
200	647505,54	78104,12
201	647473,91	78195,32
202	647452,80	78257,88
203	647443,18	78286,53
204	647411,77	78377,74
205	647380,62	78468,94
206	647359,27	78533,84
207	647350,55	78560,16
208	647320,02	78651,37
209	647290,34	78742,59
210	647265,65	78820,57
211	647261,38	78833,81
212	647232,06	78925,03
213	647203,80	79016,26
214	647176,75	79107,50
215	647171,90	79124,49
216	647150,12	79198,74
217	647129,63	79290,03
218	647117,04	79381,37
219	647104,04	79472,72
220	647090,13	79564,05
221	647077,33	79655,40
222	647076,38	79662,65

Номер сектора	№ точки	X	Y
1	2	3	4
Подзона 7. Сектор 2	183	647919,87	76957,43
	184	647894,78	77009,76
	185	647853,05	77100,89
	186	647826,90	77159,31
	187	647812,01	77192,02
	188	647772,39	77283,16
	189	647734,97	77374,32
	190	647733,80	77377,22
	191	647699,16	77465,49
	192	647673,79	77556,74
	233	646863,94	80476,77
	234	646830,10	80567,95
	235	646795,87	80659,14
	236	646794,47	80662,84
	237	646760,48	80750,31
	238	646725,18	80841,48
	239	646701,20	80903,67
	240	646689,72	80932,66
	241	646653,97	81023,83
	242	646618,58	81115,00
	243	646607,95	81142,68
	244	646582,97	81206,18
	245	646547,59	81297,35
	246	646514,69	81382,98
	247	646512,50	81388,53
	248	646477,21	81479,70
	249	646442,29	81570,88
	250	646421,40	81625,85
	251	646407,35	81662,06
	252	646372,50	81753,24
253	646338,01	81844,42	
254	646328,11	81870,56	
255	646303,48	81935,60	
256	646269,80	82026,79	
257	646236,10	82117,97	
258	646234,76	82121,79	
259	646204,28	82209,18	
260	646173,37	82300,38	
261	646142,04	82391,59	
262	646141,25	82394,02	
263	646112,51	82482,81	

№ точки	X	Y
2	3	4
223	647064,69	79746,75
224	647050,43	79838,08
225	647033,42	79929,39
226	647010,20	80020,66
227	646985,20	80111,91
228	646981,44	80124,69
229	646957,41	80203,15
230	646927,82	80294,36
231	646896,84	80385,57
232	646887,82	80411,16
273	645877,05	83212,56
274	645860,33	83264,17
275	645847,59	83303,78
276	645818,79	83395,01
277	645789,63	83486,23
278	645766,67	83557,08
279	645760,19	83577,45
280	645731,57	83668,67
281	645704,01	83759,91
282	645675,41	83851,13
283	645672,93	83859,49
284	645650,07	83942,38
285	645624,02	84033,63
286	645597,06	84124,87
287	645579,01	84186,32
288	645572,38	84210,39
289	645551,82	84262,37
290	645516,43	84353,54
291	645485,72	84430,36
292	645480,06	84444,71
293	645445,12	84535,89
294	645411,06	84627,07
295	645392,42	84674,87
296	645376,25	84718,25
297	645343,20	84809,44
298	645309,60	84900,63
299	645299,07	84927,20
300	645275,75	84991,82
301	645243,70	85083,02
302	645208,00	85174,19
303	645205,71	85180,21

Номер сектора	№ точки	X	Y
1	2	3	4
Подзона 7. Сектор 2	264	646082,25	82574,02
	265	646052,51	82665,24
	266	646047,64	82680,16
	267	646022,72	82756,45
	268	645993,02	82847,67
	269	645963,70	82938,89
	270	645954,01	82969,41
	271	645934,91	83030,12
	272	645906,21	83121,34
	313	644956,14	85903,82
	314	644926,11	85995,04
	315	644925,18	85997,96
	316	644900,55	86086,29
	317	644879,50	86177,57
	318	644858,07	86268,85
	319	644832,08	86360,09
	320	644830,96	86364,22
	321	644811,78	86451,38
	322	644793,72	86542,69
	323	644775,74	86633,99
	324	644756,70	86725,29
	325	644736,82	86816,58
	326	644736,05	86822,03
	327	644727,03	86907,95
	328	644717,85	86999,33
	329	644709,19	87090,70
	330	644712,69	87182,17
	331	644732,84	87245,62
	332	644824,24	87250,68
	333	644904,95	87183,63
	334	644916,25	87175,79
	335	644979,88	87092,76
	336	645008,53	87065,83
	337	645052,67	87001,86
338	645100,85	86950,00	
339	645126,61	86910,98	
340	645193,22	86828,26	
341	645198,34	86820,08	
342	645258,58	86729,10	
343	645285,66	86695,69	
344	645321,74	86638,13	

№ точки	X	Y
2	3	4
304	645176,82	85265,40
305	645143,48	85356,59
306	645112,30	85439,88
307	645109,59	85447,77
308	645078,90	85538,98
309	645046,97	85630,18
310	645018,82	85708,42
311	645014,51	85721,38
312	644985,14	85812,60
353	645655,92	86103,99
354	645662,14	86092,06
355	645710,16	86000,98
356	645748,67	85931,86
357	645759,47	85909,91
358	645806,95	85818,83
359	645841,44	85756,02
360	645854,84	85727,75
361	645901,23	85636,66
362	645934,25	85576,16
363	645948,75	85545,57
364	645993,83	85454,47
365	646027,07	85394,21
366	646042,03	85363,40
367	646086,63	85272,29
368	646119,90	85211,08
369	646134,60	85181,21
370	646179,58	85090,11
371	646212,74	85026,77
372	646226,33	84999,02
373	646270,81	84907,92
374	646305,61	84838,44
375	646315,92	84816,82
376	646359,27	84725,70
377	646398,52	84645,16
378	646403,49	84634,59
379	646445,56	84545,47
380	646474,96	84497,29
381	646491,28	84471,61
382	646528,78	84406,26
383	646583,88	84318,75
384	646585,87	84315,25

Номер сектора	№ точки	X	Y
1	2	3	4
Подзона 7. Сектор 2	345	645378,16	86556,97
	346	645384,02	86547,16
	347	645440,49	86456,15
	348	645470,67	86415,68
	349	645502,33	86365,17
	350	645558,85	86274,16
	351	645563,24	86267,46
	352	645609,57	86183,10
	393	646897,91	83768,96
	394	646949,47	83677,91
	395	646954,57	83669,12
	396	647000,49	83586,85
	397	647047,25	83505,38
	398	647052,59	83495,80
	399	647103,94	83404,75
	400	647139,94	83341,36
	401	647155,16	83313,69
	402	647205,38	83222,63
	403	647232,65	83174,10
	404	647255,82	83131,57
	405	647306,66	83040,52
	406	647325,36	83007,19
	407	647356,12	82949,45
	408	647406,26	82858,39
	409	647418,09	82837,40
410	647455,02	82767,31	
411	647503,53	82676,24	
412	647510,86	82662,58	
413	647549,56	82585,14	
414	647595,87	82494,05	
415	647603,69	82478,90	
416	647640,96	82402,95	
417	647685,96	82311,85	
418	647696,56	82290,96	
419	647730,93	82220,75	
420	647775,61	82129,64	
421	647789,43	82101,80	
422	647820,29	82038,54	
423	647864,75	81947,43	
424	647882,32	81911,65	
425	647909,13	81856,33	

№ точки	X	Y
2	3	4
385	646637,90	84224,20
386	646676,51	84161,22
387	646692,32	84133,17
388	646743,45	84042,11
389	646769,19	83998,20
390	646795,31	83951,07
391	646846,76	83860,01
392	646861,88	83833,89
433	648161,01	81336,24
434	648173,97	81309,68
435	648218,92	81218,58
436	648253,87	81148,34
437	648264,38	81127,48
438	648311,25	81036,39
439	648346,68	80968,95
440	648359,35	80945,31
441	648409,89	80854,25
442	648439,38	80802,98
443	648462,83	80763,21
444	648518,61	80672,19
445	648531,97	80651,29
446	648578,42	80581,20
447	648624,41	80520,31
448	648647,91	80490,29
449	648716,73	80404,05
450	648720,56	80399,40
451	648795,05	80308,52
452	648809,03	80290,40
453	648867,26	80217,62
454	648901,35	80175,63
455	648941,26	80126,74
456	648993,68	80058,26
457	649009,87	80035,82
458	649064,94	79944,79
459	649086,26	79908,24
460	649118,51	79853,76
461	649170,55	79762,71
462	649178,92	79747,79
463	649222,43	79671,66
464	649271,61	79582,90
465	649272,89	79580,60

Номер сектора	№ точки	X	Y
1	2	3	4
Подзона 7. Сектор 2	426	647953,30	81765,22
	427	647975,21	81720,17
	428	647997,43	81674,11
	429	648041,43	81583,00
	430	648068,11	81527,86
	431	648085,47	81491,89
	432	648129,62	81400,79
	473	649549,81	79071,61
	474	649569,57	79034,19
	475	649619,50	78943,13
	476	649642,55	78901,29
	477	649669,28	78852,06
	478	649720,83	78761,01
	479	649735,24	78736,24
	480	649773,48	78669,97
	481	649827,85	78581,53
	482	649829,43	78578,95
	483	649885,57	78487,93
	484	649920,47	78427,37
	485	649937,22	78396,88
	486	649979,89	78305,76
	487	650013,40	78230,73
	488	650020,64	78214,63
	489	650060,26	78123,48
	490	650097,91	78032,33
	491	650106,50	78011,55
	492	650135,39	77941,17
	493	650171,17	77850,00
	494	650199,72	77777,00
	495	650206,81	77758,82
	496	650240,62	77667,64
497	650273,18	77576,44	
498	650293,13	77517,30	
499	650303,71	77485,23	
500	650330,77	77393,99	
501	650355,54	77302,74	
502	650374,64	77211,44	
503	650387,43	77141,53	
504	650391,41	77120,13	
505	650407,44	77028,80	
506	650422,26	76937,47	

№ точки	X	Y
2	3	4
466	649323,89	79489,54
467	649364,32	79415,19
468	649373,38	79398,47
469	649423,39	79307,41
470	649457,06	79244,25
471	649471,84	79216,34
472	649521,19	79125,27
513	650489,66	76389,33
514	650498,06	76297,95
515	650506,12	76206,57
516	650514,28	76115,19
517	650521,79	76023,80
518	650529,84	75932,42
519	650538,37	75841,04
520	650549,23	75749,68
521	650562,96	75658,34
522	650573,72	75606,71
523	650582,04	75594,54
524	650636,91	75522,42
525	650674,38	75476,14
526	650712,89	75431,55
527	650766,62	75370,12
528	650793,78	75340,72
529	650858,84	75268,38
530	650876,29	75249,91
531	650951,05	75166,62
532	650958,21	75159,09
533	651040,34	75068,27
534	651043,26	75064,87
535	651123,15	74977,45
536	651135,48	74962,61
537	651202,16	74886,61
538	651227,74	74855,19
539	651278,35	74795,74
540	651320,02	74745,16
541	651354,18	74704,87
542	651412,32	74631,58
543	651426,68	74613,98
544	651497,57	74523,07
545	651504,66	74513,57
546	651567,30	74432,16

Номер сектора	№ точки	X	Y
1	2	3	4
Подзона 7. Сектор 2	507	650436,33	76846,14
	508	650448,90	76754,79
	509	650459,87	76663,43
	510	650471,36	76572,08
	511	650481,26	76480,71
	512	650484,13	76447,94
	553	651799,89	74068,15
	554	651846,95	73977,07
	555	651874,91	73922,15
	556	651893,38	73885,98
	557	651937,32	73794,87
	558	651967,80	73730,98
	559	651980,98	73703,76
	560	652023,42	73612,63
	561	652060,77	73529,87
	562	652064,62	73521,50
	563	652105,13	73430,37
	564	652143,22	73339,21
	565	652153,85	73313,12
	566	652180,53	73248,05
	567	652210,36	73156,84
	568	652235,21	73065,58
	569	652247,50	73022,44
	570	652261,35	72974,34
	571	652287,43	72883,09
	572	652316,32	72791,87
	573	652341,27	72715,85
	574	652346,26	72700,66
	575	652376,08	72609,44
	576	652407,41	72518,23
577	652434,82	72436,98	
578	652438,15	72427,02	
579	652469,28	72335,82	
580	652500,63	72244,61	
581	652528,36	72160,58	
582	652530,73	72153,40	
583	652561,27	72062,19	
584	652591,21	71970,97	
585	652620,26	71879,75	
586	652621,97	71874,32	
587	652649,73	71788,53	

№ точки	X	Y
2	3	4
547	651597,03	74390,97
548	651633,52	74341,22
549	651689,48	74257,45
550	651694,15	74250,24
551	651748,56	74159,21
552	651782,12	74099,97
593	652771,95	71332,24
594	652784,54	71240,90
595	652797,81	71149,55
596	652810,97	71068,10
597	652812,62	71058,22
598	652823,89	70966,87
599	652837,63	70875,53
600	652852,62	70784,20
601	652873,75	70692,92
602	652897,92	70601,66
603	652906,17	70572,76
604	652924,66	70510,42
605	652953,44	70419,19
606	652983,69	70327,98
607	652999,82	70281,31
608	653015,72	70236,78
609	653049,14	70145,59
610	653083,05	70054,40
611	653093,18	70027,42
612	653117,99	69963,23
613	653153,20	69872,05
614	653186,46	69785,70
615	653188,37	69780,87
616	653224,17	69689,70
617	653259,60	69598,53
618	653279,72	69546,29
619	653295,08	69507,35
620	653330,55	69416,18
621	653365,65	69325,00
622	653372,98	69305,73
623	653400,92	69233,83
624	653435,90	69142,65
625	653466,27	69062,90
626	653470,71	69051,47
627	653505,66	68960,30

Номер сектора	№ точки	X	Y
1	2	3	4
Подзона 7. Сектор 2	588	652678,37	71697,30
	589	652705,88	71606,07
	590	652715,70	71572,24
	591	652732,84	71514,83
	592	652757,70	71423,58
	633	653652,91	68566,82
	634	653675,01	68504,37
	635	653706,44	68413,16
	636	653737,55	68321,95
	637	653746,41	68295,12
	638	653767,58	68230,74
	639	653797,74	68139,53
	640	653827,48	68048,31
	641	653840,02	68009,73
	642	653857,15	67957,09
	643	653886,86	67865,87
	644	653916,28	67774,65
	645	653933,66	67720,05
	646	653945,18	67683,43
	647	653973,68	67592,20
	648	654002,54	67500,98
	649	654027,34	67424,11
	650	654031,95	67409,76
	651	654060,76	67318,54
	652	654089,63	67227,31
	653	654119,05	67136,09
	654	654121,01	67130,07
	655	654147,65	67044,87
	656	654175,50	66953,63
	657	654203,58	66862,41
	658	654214,76	66825,54
	659	654230,11	66771,16
660	654255,31	66679,91	
661	654282,02	66588,67	
662	654283,25	66584,47	
663	654299,89	66542,41	
664	654308,51	66521,48	
665	654336,37	66451,24	
666	654371,92	66360,07	
667	654401,74	66285,97	
668	654408,52	66268,90	

№ точки	X	Y
2	3	4
628	653540,05	68869,11
629	653559,56	68818,10
630	653574,96	68777,94
631	653608,56	68686,75
632	653642,64	68595,56
673	654546,70	65904,18
674	654580,64	65812,99
675	654588,36	65793,60
676	654614,35	65721,81
677	654646,62	65630,61
678	654681,71	65541,91
679	654682,62	65539,44
680	654713,72	65448,23
681	654747,38	65357,04
682	654775,11	65283,90
683	654781,35	65265,86
684	654812,49	65174,65
685	654844,79	65083,45
686	654868,56	65018,14
687	654877,26	64992,26
688	654907,45	64901,04
689	654937,23	64809,83
690	654962,15	64735,43
691	654967,35	64718,61
692	654994,08	64627,37
693	655017,18	64536,11
694	655039,07	64444,83
695	655056,25	64385,06
696	655064,13	64353,58
697	655085,55	64262,29
698	655105,16	64171,00
699	655125,35	64079,71
700	655147,33	63988,44
701	655150,83	63971,20
702	655162,43	63897,11
703	655172,30	63805,74
704	655179,43	63714,35
705	655183,37	63622,94
706	655176,47	63531,44
707	655154,60	63473,04
708	655063,21	63465,97

Номер сектора	№ точки	X	Y
1	2	3	4
Подзона 7. Сектор 2	669	654443,80	66177,73
	670	654478,34	66086,55
	671	654495,02	66044,13
	672	654513,35	65995,37
	713	654819,02	63711,62
	714	654786,77	63745,63
	715	654748,90	63802,53
	716	654694,38	63869,42
	717	654679,25	63893,44
	718	654617,27	63984,42
	719	654601,92	64003,72
	720	654557,29	64075,41
	721	654509,41	64144,50
	722	654496,53	64166,39
	723	654437,65	64257,38
	724	654416,90	64285,32
	725	654378,58	64348,38
	726	654324,31	64437,60
	727	654323,34	64439,40
	728	654273,45	64530,47
729	654231,61	64602,63	
730	654221,90	64621,52	
731	654173,91	64712,60	
732	654138,86	64775,60	

№ точки	X	Y
2	3	4
709	654979,03	63529,95
710	654971,25	63534,60
711	654892,72	63620,74
712	654879,07	63632,07
733	654125,07	64803,67
734	654077,21	64894,75
735	654046,09	64951,36
736	654029,78	64985,83
737	653983,36	65076,92
738	653953,28	65131,71
739	653935,99	65168,01
740	653890,73	65259,11
741	653860,45	65313,68
742	653842,64	65350,19
743	653797,78	65441,29
744	653767,62	65496,60
745	653749,97	65532,37
746	653704,87	65623,47
747	653674,78	65680,98
748	653658,37	65714,56
749	653614,08	65805,67
750	653581,91	65870,00
751	653569,17	65896,77
-	-	-

11.3. Муниципальные образования, в границах территории которых полностью или частично расположена подзона, приведены в таблице 8.2.

Таблица 8.2

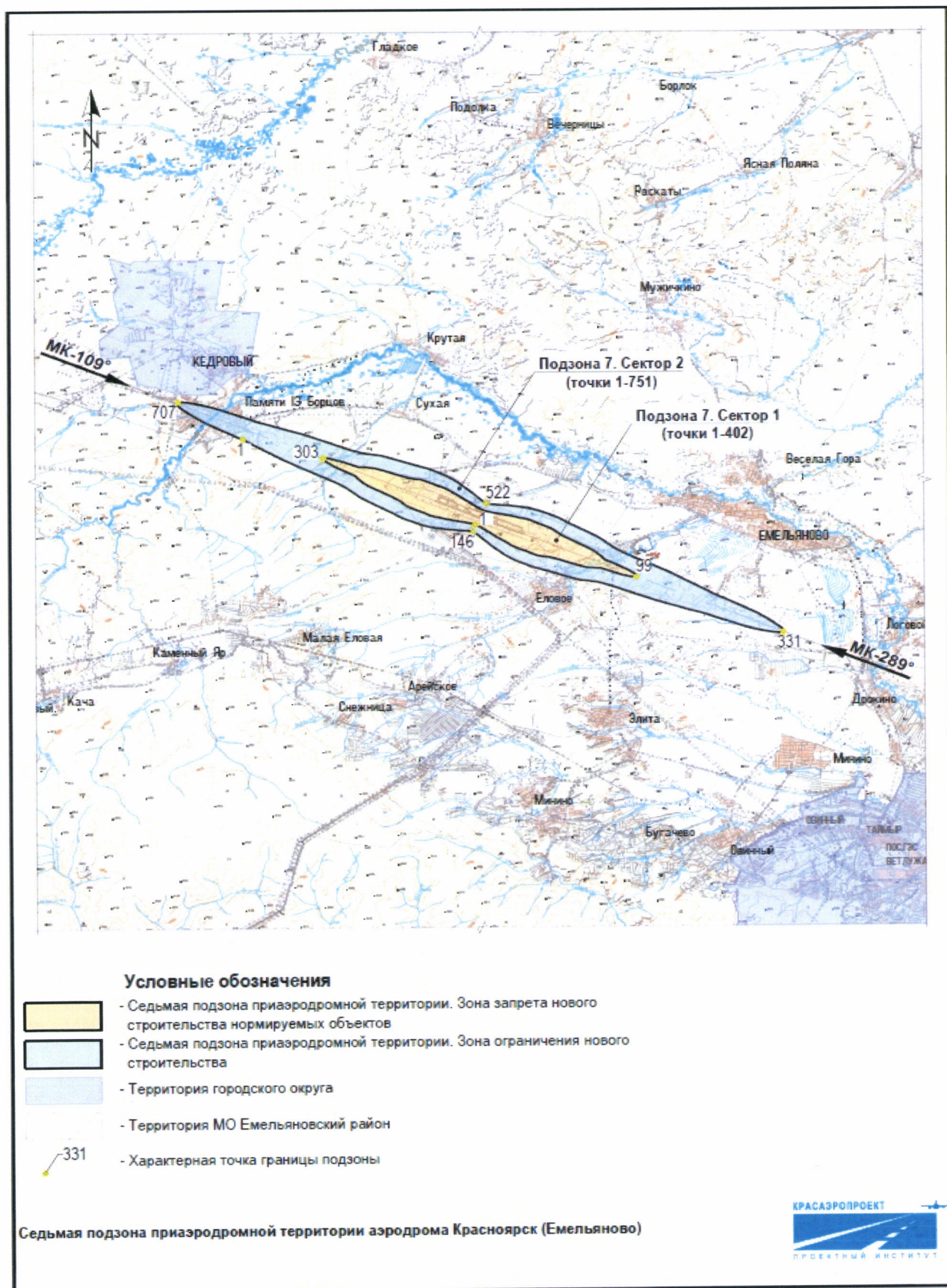
Субъект Российской Федерации	Красноярский край
Муниципальный район	Емельяновский район
Сельское поселение (сельский населенный пункт)	с. Еловое, п. Памяти 13 Борцов

11.4. Перечень кадастровых кварталов, в границах территорий которых полностью или частично расположена подзона:

24:11:0020102	24:11:0040101	24:11:0210204	24:11:0210611	24:11:0240001
24:11:0020103	24:11:0210201	24:11:0210601	24:11:0210612	24:11:0290101
24:11:0020104	24:11:0210202	24:11:0210607	24:11:0210614	24:11:0340102

24:11:0020105 24:11:0210203 24:11:0210610 24:11:0210615 24:11:0400301

11.5. Графическое изображение границы седьмой подзоны приаэродромной территории аэродрома гражданской авиации Красноярск (Емельяново).



III. Перечень ограничений использования земельных участков и (или) расположенных на них объектов недвижимости и осуществления деятельности в границах приаэродромной территории аэродрома гражданской авиации Красноярск (Емельяново)

12. Приаэродромная территория является зоной с особыми условиями использования территорий.

В соответствии с требованиями Воздушного кодекса Российской Федерации и Федерального закона от 1 июля 2017 № 135-ФЗ «О внесении изменений в отдельные законодательные акты Российской Федерации в части совершенствования порядка установления и использования приаэродромной территории и санитарно-защитной зоны» (Собрание законодательства Российской Федерации, 2017, № 27, ст. 3932; 2022, № 18, ст. 3010) (далее – Федеральный закон № 135-ФЗ) на приаэродромной территории аэродрома гражданской авиации Красноярск (Емельяново) установлены ограничения использования объектов недвижимости и осуществления деятельности.

12.1. Первая подзона приаэродромной территории аэродрома гражданской авиации Красноярск (Емельяново):

Перечень ограничений использования объектов недвижимости и осуществления деятельности	Обоснование ограничений
<p>1. В границах первой подзоны запрещается размещать объекты, не предназначенные для организации и обслуживания воздушного движения и воздушных перевозок, обеспечения взлета, посадки, руления и стоянки воздушных судов.</p> <p>2. Строительство и реконструкция зданий / сооружений в границах первой подзоны разрешается только в соответствии с видами разрешенного использования данных земельных участков.</p>	<p>1. Подпункт 1 пункта 3 статьи 47 Воздушного кодекса Российской Федерации.</p> <p>2. Подпункт 1 пункта 3 статьи 1 Федерального закона № 135-ФЗ.</p> <p>3. Подпункт «а» пункта 1(1) Положения.</p>

12.2. Вторая подзона приаэродромной территории аэродрома гражданской авиации Красноярск (Емельяново):

Перечень ограничений использования объектов недвижимости и осуществления деятельности	Обоснование ограничений
<p>1. В границах второй подзоны запрещается размещать объекты, не предназначенные для обслуживания пассажиров и обработки багажа, грузов и почты, обслуживания воздушных судов, хранения авиационного топлива и заправки воздушных судов, обеспечения энергоснабжения, а также объекты, не относящиеся к инфраструктуре аэропорта.</p> <p>2. Строительство и реконструкция зданий / сооружений в границах второй подзоны разрешается только в соответствии с видами разрешенного использования данных земельных участков.</p>	<p>1. Подпункт 2 пункта 3 статьи 47 Воздушного кодекса Российской Федерации.</p> <p>2. Подпункт 2 пункта 3 статьи 1 Федерального закона № 135-ФЗ.</p> <p>3. Подпункт «а» пункта 1(1) Положения.</p>

12.3. Третья подзона приаэродромной территории аэродрома гражданской авиации Красноярск (Емельяново):

Перечень ограничений использования объектов недвижимости и осуществления деятельности	Обоснование ограничений
<p>1. В границах третьей подзоны запрещается размещать объекты, высота которых превышает ограничения, приведенные в пункте 2 настоящей таблицы.</p> <p>2. Строительство и реконструкция зданий / сооружений в границах третьей подзоны разрешается после определения максимально допустимой высоты здания / сооружения в зависимости от местоположения путем проведения соответствующих расчетов в соответствии с требованиями ФАП-262 с учетом следующих абсолютных высот ограничения объектов в Балтийской системе высот 1977 года (постановление Правительства Российской Федерации от 24 ноября 2016 г. № 1240 «Об установлении государственных систем координат, государственной системы высот и государственной гравиметрической системы» (Собрание законодательства Российской Федерации, 2016, № 49, ст. 6907) (далее –</p>	<p>1. Подпункт 3 пункта 3 статьи 47 Воздушного кодекса Российской Федерации.</p> <p>2. Подпункт 3 пункта 3 статьи 1 Федерального закона № 135-ФЗ.</p> <p>3. Подпункт «б» пункта 1(1) Положения.</p>

Перечень ограничений использования объектов недвижимости и осуществления деятельности	Обоснование ограничений
постановление Правительства № 1240):	
Внешняя горизонтальная поверхность	
Сектор 1 436,88м	
Коническая поверхность	
Сектор 2.1 336,88м – 361,88м	
Сектор 2.2 361,88м – 386,88м	
Сектор 2.3 386,88м – 411,88м	
Сектор 2.4 411,88м – 436,88м	
Внутренняя горизонтальная поверхность	
Сектор 3 336,88м	
Переходная поверхность	
Сектор 4 280,91м – 336,88м	
Поверхность взлета	
Сектор 5.1 287,92м – 295,92м	
Сектор 5.2 295,92м – 303,93м	
Сектор 5.3 303,93м – 311,92м	
Сектор 5.4 311,92м – 319,92м	
Сектор 5.5 319,92м – 327,92м	
Сектор 5.6 327,92м – 336,88м	
Сектор 5.7 349,58м – 351,92м	
Сектор 5.8 351,92м – 359,92м	
Сектор 5.9 359,92м – 367,92м	
Сектор 5.10 367,92м – 375,92м	
Сектор 5.11 375,92м – 383,92м	
Сектор 5.12 383,92м – 391,92м	
Сектор 5.13 391,92м – 399,92м	
Сектор 5.14 399,92м – 407,92м	
Сектор 5.15 407,92м – 415,92м	
Сектор 5.16 415,92м – 423,92м	
Сектор 5.17 423,92м – 431,92м	
Сектор 5.18 431,92м – 436,88м	
Сектор 5.19 527,92м	
Сектор 5.20 287,62м – 295,62м	
Сектор 5.21 295,62м – 303,62м	
Сектор 5.22 303,62м – 311,62м	
Сектор 5.23 311,62м – 319,62м	
Сектор 5.24 319,62м – 327,62м	

Перечень ограничений использования объектов недвижимости и осуществления деятельности	Обоснование ограничений
Сектор 5.25	327,62м – 336,88м
Сектор 5.26	349,14м – 351,62м
Сектор 5.27	351,62м – 359,62м
Сектор 5.28	359,62м – 367,62м
Сектор 5.29	367,62м – 375,62м
Сектор 5.30	375,62м – 383,62м
Сектор 5.31	383,62м – 391,62м
Сектор 5.32	383,62м – 399,62м
Сектор 5.33	399,62м – 407,62м
Сектор 5.34	407,62м – 415,62м
Сектор 5.35	415,62м – 423,62м
Сектор 5.36	423,62м – 431,62м
Сектор 5.37	431,62м – 436,88м
Сектор 5.38	527,62м
Поверхность захода на посадку	
Сектор 6.1	286,86м – 296,86м
Сектор 6.2, 6.16	296,86м – 306,86м
Сектор 6.3, 6.15	306,86м – 316,86м
Сектор 6.4, 6.14	316,86м – 326,86м
Сектор 6.5, 6.13	326,86м – 336,86м
Сектор 6.6, 6.12	403,84м – 411,88м
Сектор 6.7, 6.11	411,88м – 424,38м
Сектор 6.8, 6.10	424,38м – 436,88м
Сектор 6.9	436,88м
Сектор 6.17	286,84м – 296,84м
Сектор 6.18, 6.32	296,84м – 306,84м
Сектор 6.19, 6.31	306,84м – 316,84м
Сектор 6.20, 6.30	316,84м – 326,84м
Сектор 6.21, 6.29	326,84м – 336,88м
Сектор 6.22, 6.28	403,80м – 411,88м
Сектор 6.23, 6.27	411,88м – 424,38м
Сектор 6.24, 6.26	424,38м – 436,88м
Сектор 6.25	436,88м

12.4. Четвертая подзона приаэродромной территории аэродрома гражданской авиации Красноярск (Емельяново). В соответствии с постановлением Правительства № 1240 абсолютная высота ограничения объекта устанавливается в Балтийской системе высот 1977 года.

Перечень ограничений использования объектов недвижимости и осуществления деятельности	Обоснование ограничений
<p>1. В границах четвертой подзоны запрещается размещать объекты, создающие помехи в работе наземных объектов средств и систем обслуживания воздушного движения, навигации, посадки и связи, предназначенных для организации воздушного движения и расположенных вне первой подзоны.</p> <p>2. Для обеспечения бесперебойной работы наземных объектов средств и систем обслуживания воздушного движения, навигации, посадки и связи, предназначенных для организации воздушного движения, вводятся зоны ограничения строительства:</p> <p>Для направленных средств РТОП и АС (РМС-109°, РМС - 289°):</p> <p>2.1. в передней зоне курсового радиомаяка (далее – КРМ) на протяжении от основания центра антенной системы до удаления 15 км от порога взлетно-посадочной полосы (далее - ВПП) с данным курсом посадки запрещается размещение всех отражающих объектов, в том числе ограждения аэродрома, высота которых превышает высоту порога ВПП:</p> <ul style="list-style-type: none"> - в секторе +/- 10° относительно оси ВПП – на величину более 0,013 расстояния до основания антенны КРМ; - в секторе от +/- 10° до +/- 35° относительно оси ВПП – на величину более 0,03 расстояния до основания антенны КРМ. <p>2.2. в передней зоне глиссадного радиомаяка (далее – ГРМ) в секторе +/- 8 градусов относительно линии, проходящей через антенну ГРМ параллельно оси ВПП, на протяжении от основания центра антенной системы до удаления 15 км от порога ВПП запрещается размещение всех отражающих объектов, высота которых превышает высоту порога ВПП на величину более 0,013</p>	<p>1. Подпункт 4 пункта 3 статьи 47 Воздушного кодекса Российской Федерации.</p> <p>2. Подпункт 4 пункта 3 статьи 1 Федерального закона № 135-ФЗ.</p> <p>3. Подпункт «в» пункта 1(1) Положения.</p>

Перечень ограничений использования объектов недвижимости и осуществления деятельности	Обоснование ограничений																																																
<p>расстояния до основания антенны ГРМ; 2.3. в рабочем секторе антенны ГРМ (45° в сторону ВПП и 30° в противоположную сторону относительно линии, проходящей через антенну ГРМ параллельно оси ВПП) на протяжении до БПРМ-109 соответствующего направления посадки запрещается размещение объектов выше угла $\beta = (\Theta \pm \alpha) / 3$, где Θ - угол глиссады (для аэродрома Красноярск» - 3°), $\beta = 1^\circ$. $N_{\text{предмета}} < 0,017 \times L_{\text{расстояния между предметом и антенной ГРМ}}$</p> <p>3. Запрещается без согласования с оператором аэродрома размещение объектов, превышающих высотные ограничения:</p>																																																	
КРМ с МКпос. -289°, Нф.ц.=290,66м																																																	
<table border="1"> <thead> <tr> <th data-bbox="116 943 510 1006">Номер сектора</th> <th data-bbox="510 943 930 1006">Ограничительная высота в секторе</th> </tr> </thead> <tbody> <tr><td data-bbox="116 1006 510 1070">Сектор 1.1</td><td data-bbox="510 1006 930 1070">290.66÷305.66м;</td></tr> <tr><td data-bbox="116 1070 510 1131">Сектор 1.2</td><td data-bbox="510 1070 930 1131">290.66÷297.16м;</td></tr> <tr><td data-bbox="116 1131 510 1195">Сектор 1.4</td><td data-bbox="510 1131 930 1195">305.66÷320.66м;</td></tr> <tr><td data-bbox="116 1195 510 1256">Сектор 1.5</td><td data-bbox="510 1195 930 1256">297.16÷303.66м;</td></tr> <tr><td data-bbox="116 1256 510 1319">Сектор 1.7, сектор 1.9</td><td data-bbox="510 1256 930 1319">320.66÷335.66м;</td></tr> <tr><td data-bbox="116 1319 510 1381">Сектор 1.</td><td data-bbox="510 1319 930 1381">303.66÷310.16м;</td></tr> <tr><td data-bbox="116 1381 510 1444">Сектор 1.10, сектор 1.12</td><td data-bbox="510 1381 930 1444">335.66÷350.66м;</td></tr> <tr><td data-bbox="116 1444 510 1505">Сектор 1.11</td><td data-bbox="510 1444 930 1505">310.16÷316.66м;</td></tr> <tr><td data-bbox="116 1505 510 1569">Сектор 1.13, сектор 1.15</td><td data-bbox="510 1505 930 1569">350.66÷365.66м;</td></tr> <tr><td data-bbox="116 1569 510 1630">Сектор 1.14</td><td data-bbox="510 1569 930 1630">316.66÷323.16м;</td></tr> <tr><td data-bbox="116 1630 510 1694">Сектор 1.16, сектор 1.18</td><td data-bbox="510 1630 930 1694">365.66÷380.66м;</td></tr> <tr><td data-bbox="116 1694 510 1755">Сектор 1.17</td><td data-bbox="510 1694 930 1755">323.16÷329.66м;</td></tr> <tr><td data-bbox="116 1755 510 1818">Сектор 1.19, сектор 1.21</td><td data-bbox="510 1755 930 1818">380.66÷395.66м;</td></tr> <tr><td data-bbox="116 1818 510 1880">Сектор 1.20</td><td data-bbox="510 1818 930 1880">329.66÷336.16м;</td></tr> <tr><td data-bbox="116 1880 510 1943">Сектор 1.22, сектор 1.24</td><td data-bbox="510 1880 930 1943">395.66÷410.66м;</td></tr> <tr><td data-bbox="116 1943 510 2004">Сектор 1.23</td><td data-bbox="510 1943 930 2004">336.16÷342.66м;</td></tr> <tr><td data-bbox="116 2004 510 2068">Сектор 1.25, сектор 1.27</td><td data-bbox="510 2004 930 2068">410.66÷425.66м;</td></tr> <tr><td data-bbox="116 2068 510 2129">Сектор 1.26</td><td data-bbox="510 2068 930 2129">342.66÷349.16м;</td></tr> <tr><td data-bbox="116 2129 510 2193">Сектор 1.28, сектор 1.30</td><td data-bbox="510 2129 930 2193">425.66÷440.66м;</td></tr> <tr><td data-bbox="116 2193 510 2254">Сектор 1.29</td><td data-bbox="510 2193 930 2254">349.16÷355.66м;</td></tr> <tr><td data-bbox="116 2254 510 2268">Сектор 1.31, сектор 1.33</td><td data-bbox="510 2254 930 2268">440.66÷455.66м;</td></tr> <tr><td data-bbox="116 2268 510 2268">Сектор 1.32</td><td data-bbox="510 2268 930 2268">355.66÷362.16м;</td></tr> <tr><td data-bbox="116 2281 510 2268">Сектор 1.34, сектор 1.36</td><td data-bbox="510 2281 930 2268">455.66÷470.66м;</td></tr> </tbody> </table>	Номер сектора	Ограничительная высота в секторе	Сектор 1.1	290.66÷305.66м;	Сектор 1.2	290.66÷297.16м;	Сектор 1.4	305.66÷320.66м;	Сектор 1.5	297.16÷303.66м;	Сектор 1.7, сектор 1.9	320.66÷335.66м;	Сектор 1.	303.66÷310.16м;	Сектор 1.10, сектор 1.12	335.66÷350.66м;	Сектор 1.11	310.16÷316.66м;	Сектор 1.13, сектор 1.15	350.66÷365.66м;	Сектор 1.14	316.66÷323.16м;	Сектор 1.16, сектор 1.18	365.66÷380.66м;	Сектор 1.17	323.16÷329.66м;	Сектор 1.19, сектор 1.21	380.66÷395.66м;	Сектор 1.20	329.66÷336.16м;	Сектор 1.22, сектор 1.24	395.66÷410.66м;	Сектор 1.23	336.16÷342.66м;	Сектор 1.25, сектор 1.27	410.66÷425.66м;	Сектор 1.26	342.66÷349.16м;	Сектор 1.28, сектор 1.30	425.66÷440.66м;	Сектор 1.29	349.16÷355.66м;	Сектор 1.31, сектор 1.33	440.66÷455.66м;	Сектор 1.32	355.66÷362.16м;	Сектор 1.34, сектор 1.36	455.66÷470.66м;	
Номер сектора	Ограничительная высота в секторе																																																
Сектор 1.1	290.66÷305.66м;																																																
Сектор 1.2	290.66÷297.16м;																																																
Сектор 1.4	305.66÷320.66м;																																																
Сектор 1.5	297.16÷303.66м;																																																
Сектор 1.7, сектор 1.9	320.66÷335.66м;																																																
Сектор 1.	303.66÷310.16м;																																																
Сектор 1.10, сектор 1.12	335.66÷350.66м;																																																
Сектор 1.11	310.16÷316.66м;																																																
Сектор 1.13, сектор 1.15	350.66÷365.66м;																																																
Сектор 1.14	316.66÷323.16м;																																																
Сектор 1.16, сектор 1.18	365.66÷380.66м;																																																
Сектор 1.17	323.16÷329.66м;																																																
Сектор 1.19, сектор 1.21	380.66÷395.66м;																																																
Сектор 1.20	329.66÷336.16м;																																																
Сектор 1.22, сектор 1.24	395.66÷410.66м;																																																
Сектор 1.23	336.16÷342.66м;																																																
Сектор 1.25, сектор 1.27	410.66÷425.66м;																																																
Сектор 1.26	342.66÷349.16м;																																																
Сектор 1.28, сектор 1.30	425.66÷440.66м;																																																
Сектор 1.29	349.16÷355.66м;																																																
Сектор 1.31, сектор 1.33	440.66÷455.66м;																																																
Сектор 1.32	355.66÷362.16м;																																																
Сектор 1.34, сектор 1.36	455.66÷470.66м;																																																

Перечень ограничений использования объектов недвижимости и осуществления деятельности	Обоснование ограничений
Сектор 1.35	362.16÷368.66м;
Сектор 1.37, сектор 1.39	470.66÷485.66м;
Сектор 1.38	368.66÷375.16м;
Сектор 1.40, сектор 1.42	485.66÷500.66м;
Сектор 1.41	375.16÷381.66м;
Сектор 1.43, сектор 1.45	500.66÷515.66м;
Сектор 1.44	381.66÷388.16м;
Сектор 1.46, сектор 1.48	515.66÷530.66м;
Сектор 1.47	388.16÷394.66м;
Сектор 1.49, сектор 1.51	530.66÷545.66м;
Сектор 1.50	394.66÷401.16м;
Сектор 1.52, сектор 1.54	545.66÷560.66м;
Сектор 1.53	401.16÷407.66м;
Сектор 1.55, сектор 1.57	560.66÷575.66м;
Сектор 1.56	407.66÷414.16м;
Сектор 1.58, сектор 1.60	575.66÷590.66м;
Сектор 1.59	414.16÷420.66м;
Сектор 1.61, сектор 1.63	590.66÷605.66м;
Сектор 1.62	420.66÷427.16м;
Сектор 1.64, сектор 1.66	605.66÷620.66м;
Сектор 1.65	427.16÷433.66м;
Сектор 1.67, сектор 1.69	620.66÷635.66м;
Сектор 1.68	433.66÷440.16м;
Сектор 1.70, сектор 1.72	635.66÷650.66м;
Сектор 1.	440.16÷446.66м;
Сектор 1.73, сектор 1.75	650.66÷665.66м;
Сектор 1.74	446.66÷453.16м;
Сектор 1.76, сектор 1.78	665.66÷680.66м;
Сектор 1.77	453.16÷459.66м;
Сектор 1.79, сектор 1.81	680.66÷695.66м;
Сектор 1.80	459.66÷466.16м;
Сектор 1.82, сектор 1.84	695.66÷710.66м;
Сектор 1.83	466.16÷472.66м;
Сектор 1.85, сектор 1.87	710.66÷725.66м;
Сектор 1.86	472.66÷479.16м;
Сектор 1.88, сектор 1.90	725.66÷740.66м;
Сектор 1.89	479.16÷485.66м;
Сектор 1.91, сектор 1.93	740.66÷755.66м;

Перечень ограничений использования объектов недвижимости и осуществления деятельности	Обоснование ограничений
Сектор 1.92	485.66÷492.16м;
Сектор 1.94, сектор 1.96	755.66÷770.66м;
Сектор 1.95	492.16÷498.66м;
Сектор 1.97, сектор 1.99	770.66÷785.66м;
Сектор 1.98	498.66÷505.16м;
Сектор 1.100, сектор 1.102	785.66÷800.66м;
Сектор 1.101	505.16÷511.66м;
Сектор 1.103, сектор 1.105	800.66÷815.66м;
Сектор 1.104	511.66÷518.16м;
Сектор 1.106, сектор 1.108	815.66÷830.66м;
Сектор 1.107	518.16÷524.66м;
Сектор 1.109, сектор 1.111	830.66÷845.66м;
Сектор 1.110 –	524.66÷531.16м;
Сектор 1.112, сектор 1.114	845.66÷860.66м;
Сектор 1.113	531.16÷537.66м;
Сектор 1.115, сектор 1.117	860.66÷875.66м;
Сектор 1.116	537.66÷544.16м;
Сектор 1.118, сектор 1.120	875.66÷885.36м;
Сектор 1.119	544.16÷548.37м;
КРМ с МКпос. -109°, Нф.ц.=286,02м	
Сектор 2.1, сектор 2.3	286.02÷301.02м
Сектор 2.2	286.02÷292.52м
Сектор 2.4, сектор 2.6	301.02÷316.02м
Сектор 2.5	292.52÷299.52м
Сектор 2.7, сектор 2.9	316.02÷331.02м
Сектор 2.8	299.02÷305.52м
Сектор 2.10, сектор 2.12	331.02÷346.02м
Сектор 2.11	305.52÷312.02м
Сектор 2.13, сектор 2.15	346.02÷361.02м
Сектор 2.14	312.02÷318.52м
Сектор 2.16, сектор 2.18	361.02÷376.02м
Сектор 2.17	318.52÷325.02м

Перечень ограничений использования объектов недвижимости и осуществления деятельности	Обоснование ограничений
Сектор 2.19, сектор 2.21 376.02÷391.02м \	
Сектор 2.20 325.02÷331.52м	
Сектор 2.22, сектор 2.24 391.02÷406.02м	
Сектор 2.23 331.52÷338.02м	
Сектор 2.25, сектор 2.27 406.02÷421.02м	
Сектор 2.26 338.02÷344.52м	
Сектор 2.28, сектор 2.30 421.02÷436.02м	
Сектор 2.29 344.52÷351.02м	
Сектор 2.31, сектор 2.33 436.02÷451.02м	
Сектор 2.32 351.02÷357.52м	
Сектор 2.34, сектор 2.36 451.02÷466.02м	
Сектор 2.35 357.52÷364.02м	
Сектор 2.37, сектор 2.39 466.02÷481.02м	
Сектор 2.38 364.02÷370.52м	
Сектор 2.40, сектор 2.42 481.02÷496.02м	
Сектор 2.41 370.52÷377.02м	
Сектор 2.43, сектор 2.45 496.02÷511.02м	
Сектор 2.44 377.02÷383.52м	
Сектор 2.46, сектор 2.48 511.02÷526.02м	
Сектор 2.47 383.52÷392.02м	
Сектор 2.49, сектор 2.51 526.02÷541.02м	
Сектор 2.50 392.02÷396.52м	
Сектор 2.52, сектор 2.54 541.02÷556.02м	
Сектор 2.53 396.52÷403.02м	
Сектор 2.55, сектор 2.57 556.02÷571.02м	
Сектор 2.56 403.02÷409.52м	
Сектор 2.58, сектор 2.60 571.02÷586.02м	
Сектор 2.59 409.52÷416.02м	
Сектор 2.61, сектор 2.63 586.02÷601.02м	
Сектор 2.62 416.02÷422.52м	
Сектор 2.64, сектор 2.66 601.02÷616.02м	
Сектор 2.65 422.52÷429.02м	
Сектор 2.67, сектор 2.69 616.02÷631.02м	
Сектор 2.68 429.02÷435.52м	
Сектор 2.70, сектор 2.72 631.02÷646.02м	
Сектор 2.71 435.52÷442.02м	
Сектор 2.73, сектор 2.75 646.02÷661.02м	
Сектор 2.74 442.02÷448.52м	

Перечень ограничений использования объектов недвижимости и осуществления деятельности	Обоснование ограничений
Сектор 2.76, сектор 2.78	661.02÷676.02м
Сектор 2.77	448.52÷455.02м
Сектор 2.79, сектор 2.81	676.02÷691.02м
Сектор 2.80	455.02÷461.52м
Сектор 2.82, сектор 2.84	691.02÷706.02м
Сектор 2.83	461.52÷468.02м
Сектор 2.85, сектор 2.87	706.02÷721.02м
Сектор 2.86	468.02÷474.52м
Сектор 2.88, сектор 2.90	721.02÷736.02м
Сектор 2.89	474.52÷481.02м
Сектор 2.91, сектор 2.93	736.02÷751.02м
Сектор 2.92	481.02÷487.52м
Сектор 2.94, сектор 2.96	751.02÷766.02м
Сектор 2.95	487.52÷494.02м
Сектор 2.97, сектор 2.99	766.02÷781.02м
Сектор 2.98	494.02÷500.52м
Сектор 2.100, сектор 2.102	781.02÷796.02м
Сектор 2.101	500.52÷507.02м
Сектор 2.103, сектор 2.105	796.02÷811.02м
Сектор 2.104	507.02÷513.52м
Сектор 2.106, сектор 2.108	811.02÷826.02м
Сектор 2.107	513.52÷520.02м
Сектор 2.109, сектор 2.111	826.02÷841.02м
Сектор 2.110	520.02÷526.52м
Сектор 2.112, сектор 2.114	841.02÷856.02м
Сектор 2.113	526.52÷533.02м
Сектор 2.115, сектор 2.117	856.02÷864.45м
Сектор 2.116	533.02÷536.67м
ГРМ с МКпос. -289°, Нф.ц.=285,14м	
Сектор 3.1	286.83÷293.33м
Сектор 3.2	293.33÷299.83м
Сектор 3.3	299.83÷306.33м
Сектор 3.4	306.33÷312.83м

Перечень ограничений использования объектов недвижимости и осуществления деятельности	Обоснование ограничений
Сектор 3.5	312.83÷319.33м
Сектор 3.6	319.33÷325.83м
Сектор 3.7	325.83÷332.33м
Сектор 3.8	332.33÷338.83м
Сектор 3.9	338.83÷345.33м
Сектор 3.10	345.33÷351.83м
Сектор 3.11	351.83÷358.33м
Сектор 3.12	358.33÷364.83м
Сектор 3.13	364.83÷371.33м
Сектор 3.14	371.33÷377.83м
Сектор 3.15	377.83÷384.33м
Сектор 3.16	384.33÷390.83м
Сектор 3.17	390.83÷397.33м
Сектор 3.18	397.33÷403.83м
Сектор 3.19	403.83÷410.33м
Сектор 3.20	410.33÷416.83м
Сектор 3.21	416.83÷423.33м
Сектор 3.22	423.33÷429.83м
Сектор 3.23	429.83÷436.33м
Сектор 3.24	436.33÷442.83м
Сектор 3.25	442.83÷449.33м
Сектор 3.26	449.33÷455.83м
Сектор 3.27	445.83÷462.33м
Сектор 3.28	462.33÷468.83м
Сектор 3.29	468.83÷475.33м
Сектор 3.30	475.33÷481.83м
Сектор 3.31	481.83÷486.32м
ГРМ с МКпос. -109°, Нф.ц.=285,14м	
Сектор 4.1	286.86÷293.36м
Сектор 4.2	293.36÷299.86м
Сектор 4.3	299.86÷306.36м
Сектор 4.4	306.36÷312.86м
Сектор 4.5	312.86÷319.36м
Сектор 4.6	319.36÷325.86м
Сектор 4.7	325.86÷332.36м
Сектор 4.8	332.36÷338.86м
Сектор 4.9	338.86÷345.36м
Сектор 4.10	345.36÷351.86м

Перечень ограничений использования объектов недвижимости и осуществления деятельности	Обоснование ограничений
<p>Сектор 4.11 351.86÷358.36м</p> <p>Сектор 4.12 358.36÷364.86м</p> <p>Сектор 4.13 364.86÷371.36м</p> <p>Сектор 4.14 371.36÷377.86м</p> <p>Сектор 4.15 377.86÷384.36м</p> <p>Сектор 4.16 384.36÷390.86м</p> <p>Сектор 4.17 390.86÷397.36м</p> <p>Сектор 4.18 397.36÷403.86м</p> <p>Сектор 4.19 403.86÷410.36м</p> <p>Сектор 4.20 410.36÷416.86м</p> <p>Сектор 4.21 416.86÷423.36м</p> <p>Сектор 4.22 423.36÷429.86м</p> <p>Сектор 4.23 429.86÷436.36м</p> <p>Сектор 4.24 436.36÷442.86м</p> <p>Сектор 4.25 442.86÷449.36м</p> <p>Сектор 4.26 449.36÷455.86м</p> <p>Сектор 4.27 455.86÷462.36м</p> <p>Сектор 4.28 462.36÷468.86м</p> <p>Сектор 4.29 468.86÷475.36м</p> <p>Сектор 4.30 475.36÷481.86м</p> <p>Сектор 4.31 481.86÷486.83м</p>	
<p>4. Для ненаправленных средств РТОП и АС: выделяется ближняя и дальняя зоны ограничения застройки;</p> <p>ближняя зона представляет собой цилиндр радиусом «r» и высотой, равной высоте антенны. В радиусе «r» не допускается нахождение объектов, превышающих высоту антенны.</p> <p>Дальняя зона – перевернутый «конус» радиусом «R» с вершиной в основании антенны и углом возвышения α;</p> <p>для размещения объектов вблизи дальнего приводного радиомаркерного пункта (ДПРМ), ближнего приводного радиомаркерного пункта (БПРМ), отдельного приводного радиомаркерного пункта (ОПРС) устанавливаются следующие ограничения:</p> <p>сооружения, имеющие значительные металлические массы (мосты, электрифицированные железные дороги, ангары,</p>	

Перечень ограничений использования объектов недвижимости и осуществления деятельности	Обоснование ограничений																		
<p>дома из железобетона) и дома с металлическими крышами, воздушные высоковольтные линии электропередач (> 1000 В) – не ближе, чем 300 м от места установки антенны приводной радиостанции;</p> <p>одноэтажные сооружения из железобетона, воздушные низковольтные линии электропередач (< 1000 В), воздушных линий связи – не ближе, чем 100 м от места установки антенны приводной радиостанции.</p> <p>5. Запрещается без согласования с оператором аэродрома размещение объектов, превышающих высотные ограничения:</p>																			
<p>Радиомаяк дальномерный (РМД) Нф.ц.=285,14 м на участках ГРМ 11, ГРМ 29 ($r=300$ м, $R=3000$ м, $\alpha=1^\circ$)</p>																			
<table border="0"> <tr><td>Сектор 5.1</td><td>285,14м</td></tr> <tr><td>Сектор 5.2</td><td>285,14÷293,87м</td></tr> <tr><td>Сектор 5.3</td><td>293,87÷302,60м</td></tr> <tr><td>Сектор 5.4</td><td>302,60÷311,33м</td></tr> <tr><td>Сектор 5.5</td><td>311,33÷320,05м</td></tr> <tr><td>Сектор 5.6</td><td>320,05÷332,25м</td></tr> <tr><td>Сектор 5.7</td><td>285,14м</td></tr> <tr><td>Сектор 5.8</td><td>285,14÷293,87м</td></tr> <tr><td>Сектор 5.9</td><td>293,87÷302,60м</td></tr> </table>	Сектор 5.1	285,14м	Сектор 5.2	285,14÷293,87м	Сектор 5.3	293,87÷302,60м	Сектор 5.4	302,60÷311,33м	Сектор 5.5	311,33÷320,05м	Сектор 5.6	320,05÷332,25м	Сектор 5.7	285,14м	Сектор 5.8	285,14÷293,87м	Сектор 5.9	293,87÷302,60м	
Сектор 5.1	285,14м																		
Сектор 5.2	285,14÷293,87м																		
Сектор 5.3	293,87÷302,60м																		
Сектор 5.4	302,60÷311,33м																		
Сектор 5.5	311,33÷320,05м																		
Сектор 5.6	320,05÷332,25м																		
Сектор 5.7	285,14м																		
Сектор 5.8	285,14÷293,87м																		
Сектор 5.9	293,87÷302,60м																		
<p>АТС Нф.ц.=287,00 м ($r=300$ м, $R=2000$ м, $\alpha=1^\circ$)</p>																			
<table border="0"> <tr><td>Сектор 6.1</td><td>287,00</td></tr> <tr><td>Сектор 6.2</td><td>287,00÷295,73м</td></tr> <tr><td>Сектор 6.3</td><td>295,73÷304,45м</td></tr> <tr><td>Сектор 6.4</td><td>304,45÷313,18м</td></tr> <tr><td>Сектор 6.5</td><td>313,18÷316,66м</td></tr> </table>	Сектор 6.1	287,00	Сектор 6.2	287,00÷295,73м	Сектор 6.3	295,73÷304,45м	Сектор 6.4	304,45÷313,18м	Сектор 6.5	313,18÷316,66м									
Сектор 6.1	287,00																		
Сектор 6.2	287,00÷295,73м																		
Сектор 6.3	295,73÷304,45м																		
Сектор 6.4	304,45÷313,18м																		
Сектор 6.5	313,18÷316,66м																		
<p>Автоматический радиопеленгатор (АРП) Нф.ц.=288,00 м ($r=400$ м, $R=3000$ м, $\alpha=1^\circ$)</p>																			
<table border="0"> <tr><td>Сектор 7.1</td><td>288,00</td></tr> <tr><td>Сектор 7.2</td><td>288,00÷296,73м</td></tr> <tr><td>Сектор 7.3</td><td>296,73÷305,45м</td></tr> <tr><td>Сектор 7.4</td><td>304,45÷314,18м</td></tr> <tr><td>Сектор 7.5</td><td>314,18÷322,90м</td></tr> <tr><td>Сектор 7.6</td><td>322,90÷331,62м</td></tr> </table>	Сектор 7.1	288,00	Сектор 7.2	288,00÷296,73м	Сектор 7.3	296,73÷305,45м	Сектор 7.4	304,45÷314,18м	Сектор 7.5	314,18÷322,90м	Сектор 7.6	322,90÷331,62м							
Сектор 7.1	288,00																		
Сектор 7.2	288,00÷296,73м																		
Сектор 7.3	296,73÷305,45м																		
Сектор 7.4	304,45÷314,18м																		
Сектор 7.5	314,18÷322,90м																		
Сектор 7.6	322,90÷331,62м																		
<p>ДПРМ-288 Нф.ц.=266,65м ($r=100$ м, $R=1000$ м,</p>																			

Перечень ограничений использования объектов недвижимости и осуществления деятельности	Обоснование ограничений
$\alpha=5^\circ$)	
Сектор 8.1 266,65	
Сектор 8.2 266,65÷310,29м	
Сектор 8.3 310,029÷327,05м	
Обзорный радиолокатор (ОРЛ-А) Нф.ц.=370,2м ($r=500$ м, $R=15000$ м, $\alpha=0,5^\circ$)	
Сектор 9.1 436,54÷461,84м	
Сектор 9.2 461,84÷466,20м	
Сектор 9.3 466,20÷470,57м	
Сектор 9.4 470,57÷474,93м	
Сектор 9.5 474,93÷479,29м	
Сектор 9.6 479,29÷483,66м	
Сектор 9.7 483,66÷488,02м	
Сектор 9.8 488,02÷492,38м	
Сектор 9.9 492,38÷496,74м	
Обзорный радиолокатор (ОРЛ-Т) Нф.ц.=310,00м ($r=500$ м, $R=15000$ м, $\alpha=0,5^\circ$)	
Сектор 10.1 310,00м	
Сектор 10.2 310,00÷314,36м	
Сектор 10.3 314,36÷318,73м	
Сектор 10.4 318,73÷323,09м	
Сектор 10.5 323,09÷327,45м	
Сектор 10.6 327,45÷331,82м	
Сектор 10.7 331,82÷336,18м	
Сектор 10.8 336,18÷340,55м	
Сектор 10.9 340,55÷344,91м	
Сектор 10.10 344,91÷349,27м	
Сектор 10.11 349,27÷353,64м	
Сектор 10.12 353,64÷358,00м	
Сектор 10.13 358,00÷362,36м	
Сектор 10.14 362,36÷366,73м	
Сектор 10.15 366,73÷371,09м	
Сектор 10.16 371,09÷375,46м	
Сектор 10.17 375,46÷379,82м	
Сектор 10.18 379,82÷384,18м	
Сектор 10.19 384,18÷388,55м	
Сектор 10.20 388,55÷392,91м	
Сектор 10.21 392,91÷397,27м	

Перечень ограничений использования объектов недвижимости и осуществления деятельности	Обоснование ограничений
Сектор 10.22 397,27÷401,64м	
Сектор 10.23 401,64÷406,00м	
Сектор 10.24 406,00÷410,37м	
Сектор 10.25 410,37÷414,73м	
Сектор 10.26 414,73÷419,09м	
Сектор 10.27 419,09÷423,46м	
Сектор 10.28 423,46÷427,82м	
Сектор 10.29 427,82÷432,18м	
Сектор 10.30 432,18÷436,54м	
ОПРС «Усть-Мана» Нф.ц.=162,16м ($r=100$ м, $R=1000$ м, $\alpha=5^\circ$)	
Сектор 11.1 162,16м	
Сектор 11.2 162,16÷205,80м	
Сектор 11.3 205,80÷240,70м	
ОПРС «Гаревое» Нф.ц.=305,25м ($r=100$ м, $R=1000$ м, $\alpha=5^\circ$)	
Сектор 12.1 305,25м	
Сектор 12.2 305,25÷348,89м	
Сектор 12.3 348,89÷383,82м	

12.5. Пятая подзона приаэродромной территории аэродрома гражданской авиации Красноярск (Емельяново).

Перечень ограничений использования объектов недвижимости и осуществления деятельности	Обоснование ограничений
<p>1. В границах пятой подзоны запрещается размещать опасные производственные объекты, определенные Федеральным законом № 116-ФЗ, не относящихся к инфраструктуре аэропорта, функционирование которых может повлиять на безопасность полетов воздушных судов.</p> <p>2. Строительство, реконструкция, капитальный ремонт, ввод в эксплуатацию, техническое перевооружение, консервация и ликвидация опасных производственных объектов в границах пятой подзоны разрешается только при выполнении всех требований Федерального закона № 116-ФЗ и регистрации в государственном реестре опасных производственных объектов.</p> <p>3. Опасные производственные объекты,</p>	<p>1. Подпункт 5 пункта 3 статьи 47 Воздушного кодекса Российской Федерации.</p> <p>2. Подпункт 5 пункта 3 статьи 1 Федерального закона № 135-ФЗ.</p> <p>3. Подпункт «г» пункта 1(1) Положения.</p> <p>4. Пункт 4 статьи 3 Федерального закона № 116-ФЗ.</p>

Перечень ограничений использования объектов недвижимости и осуществления деятельности	Обоснование ограничений
<p>определенные Федеральным законом № 116-ФЗ, функционирование которых может повлиять на безопасность полетов воздушных судов должны располагаться на удалении от границы пятой подзоны, определенном с учетом максимального радиуса зон поражения в случаях происшествий техногенного характера на опасных производственных объектах.</p> <p>4. При невозможности соблюдения нормативных расстояний сооружение опасных производственных объектов должно выполняться на основании специальных технических условий, разработанных для конкретного объекта капитального строительства, и содержащих дополнительные технические требования, обеспечивающие безопасную эксплуатацию и функционирование объектов и сооружений.</p> <p>5. Вводимые ограничения не распространяется на уже существующие опасные производственные объекты, построенные и размещенные в соответствии с нормами действующего законодательства на дату ввода в эксплуатацию ранее размещенных опасных производственных объектов при условии не нарушения требований безопасности полетов.</p>	

12.6. Шестая подзона приаэродромной территории аэродрома гражданской авиации Красноярск (Емельяново)

Перечень ограничений использования объектов недвижимости и осуществления деятельности	Обоснование ограничений
<p>В границах шестой подзоны приаэродромной территории аэродрома, на расстоянии 15 км от КТА, запрещается размещать объекты, способствующие привлечению и массовому скоплению птиц.</p>	<p>1. Подпункт 6 пункта 3 статьи 47 Воздушного кодекса Российской Федерации.</p> <p>2. Подпункт 6 пункта 3 статьи 1 Федерального закона № 135-ФЗ.</p> <p>3. Подпункт «д» пункта 1(1) Положения.</p>

12.7. Седьмая подзона приаэродромной территории аэродрома гражданской авиации Красноярск (Емельяново)

Перечень ограничений использования объектов недвижимости и осуществления деятельности	Обоснование ограничений
<p>В соответствии с подпунктом 7 пункта 3 статьи 47 Воздушного кодекса Российской Федерации в границах седьмой подзоны ввиду превышения уровня шумового воздействия устанавливаются следующие ограничения:</p> <p>1. В зоне запрета строительства нормируемых объектов запрещается размещать:</p> <p>а) палаты больниц и санаториев, операционные больницы;</p> <p>б) кабинеты врачей поликлиник, амбулаторий, диспансеров, больниц, санаториев;</p> <p>в) классные помещения, учебные кабинеты, учительские комнаты, аудитории образовательных организаций, конференц-залы, читальные залы библиотек;</p> <p>г) музыкальные классы;</p> <p>д) жилые комнаты квартир, домов стационарных организаций социального обслуживания, организации для детей-сирот и детей, оставшихся без попечения родителей, спальные помещения в школах-интернатах, дошкольных образовательных организациях, домов отдыха, пансионатов;</p> <p>е) жилые комнаты общежитий и номера гостиниц;</p> <p>ж) территории, непосредственно прилегающие к зданиям больниц и санаториев;</p> <p>з) территории, непосредственно прилегающие к зданиям жилых домов, домов отдыха, пансионатов, домов-интернатов для престарелых и инвалидов, дошкольных образовательных организаций и других образовательных организаций;</p> <p>и) территории, непосредственно прилегающие к зданиям гостиниц и общежитий;</p> <p>к) площадки отдыха, функционально выделенные на территории микрорайонов и групп жилых домов, домов отдыха, пансионатов, стационарных организаций социального обслуживания, организаций для детей-сирот и детей, оставшихся без попечения родителей, площадки дошкольных образовательных организаций и других образовательных организаций.</p> <p>2. В зоне ограничения (зона запрета нового строительства и реконструкции, нормируемых объектов без проектных решений по защите помещений от шума)</p>	<p>1. Подпункт 7 пункта 3 статьи 47 Воздушного кодекса Российской Федерации.</p> <p>2. Подпункт 7 пункта 3 статьи 1 Федерального закона № 135-ФЗ.</p> <p>3. Подпункт «е» пункта 1(1) Положения.</p> <p>4. Пункт 4 статьи 1, пункт 7 статьи 30 Градостроительного кодекса Российской Федерации (Собрание законодательства Российской Федерации, 03.01.2005, № 1 (часть 1), ст. 16).</p> <p>5. Пункт 1 статьи 23 Федерального закона от 30 марта 1999 г. № 52-ФЗ «О санитарно-эпидемиологическом благополучии населения» (Собрание законодательства Российской Федерации, 05.04.1999, № 14, ст. 1650)</p>

Перечень ограничений использования объектов недвижимости и осуществления деятельности	Обоснование ограничений
<p>строительства нормируемых объектов ограничения по размещению устанавливаются в отношении следующих объектов:</p> <p>а) палаты больниц и санаториев, операционные больницы;</p> <p>б) кабинеты врачей поликлиник, амбулаторий, диспансеров, больниц, санаториев;</p> <p>в) классные помещения, учебные кабинеты, учительские комнаты, аудитории образовательных организаций, конференц-залы, читальные залы библиотек;</p> <p>г) музыкальные классы;</p> <p>д) жилые комнаты квартир, домов стационарных организаций социального обслуживания, организации для детей-сирот и детей, оставшихся без попечения родителей, спальные помещения в школах-интернатах, дошкольных образовательных организациях, домов отдыха, пансионатов;</p> <p>е) жилые комнаты общежитий и номера гостиниц;</p> <p>ж) территории, непосредственно прилегающие к зданиям больниц и санаториев;</p> <p>з) территории, непосредственно прилегающие к зданиям жилых домов, домов отдыха, пансионатов, домов-интернатов для престарелых и инвалидов, дошкольных образовательных организаций и других образовательных организаций;</p> <p>и) территории, непосредственно прилегающие к зданиям гостиниц и общежитий;</p> <p>к) площадки отдыха, функционально выделенные на территории микрорайонов и групп жилых домов, домов отдыха, пансионатов, стационарных организаций социального обслуживания, организаций для детей-сирот и детей, оставшихся без попечения родителей, площадки дошкольных образовательных организаций и других образовательных организаций.</p>	