



МИНИСТЕРСТВО КУЛЬТУРЫ
РОССИЙСКОЙ ФЕДЕРАЦИИ



МИНИСТЕРСТВО ЮСТИЦИИ РОССИЙСКОЙ ФЕДЕРАЦИИ

ЗАРЕГИСТРИРОВАНО

Регистрационный № 70365

от "04" октября 2022 г.

ПРИКАЗ

от 4 июля 2022

Москва

№ 1133

Об утверждении границ территории объекта культурного наследия федерального значения «Могила Толстого Льва Николаевича (1828-1910)», 1828-1910 гг., Тульская область, Щекинский район, муниципальное образование Головеньковское, деревня Ясная Поляна

В соответствии с пунктом 5 статьи 3.1 Федерального закона от 25 июня 2002 г. № 73-ФЗ «Об объектах культурного наследия (памятниках истории и культуры) народов Российской Федерации» (Собрание законодательства Российской Федерации, 2002, № 26, ст. 2519; 2014, № 43, ст. 5799), подпунктом 5.3.7 пункта 5 Положения о Министерстве культуры Российской Федерации, утвержденного постановлением Правительства Российской Федерации от 20 июля 2011 г. № 590 (Собрание законодательства Российской Федерации, 2011, № 31, ст. 4758; 2021, № 16, ст. 2796), п р и к а з ы в а ю:

1. Утвердить границы территории объекта культурного наследия федерального значения «Могила Толстого Льва Николаевича (1828-1910)», 1828-1910 гг., Тульская область, Щекинский район, муниципальное образование Головеньковское, деревня Ясная Поляна согласно приложению к настоящему приказу.

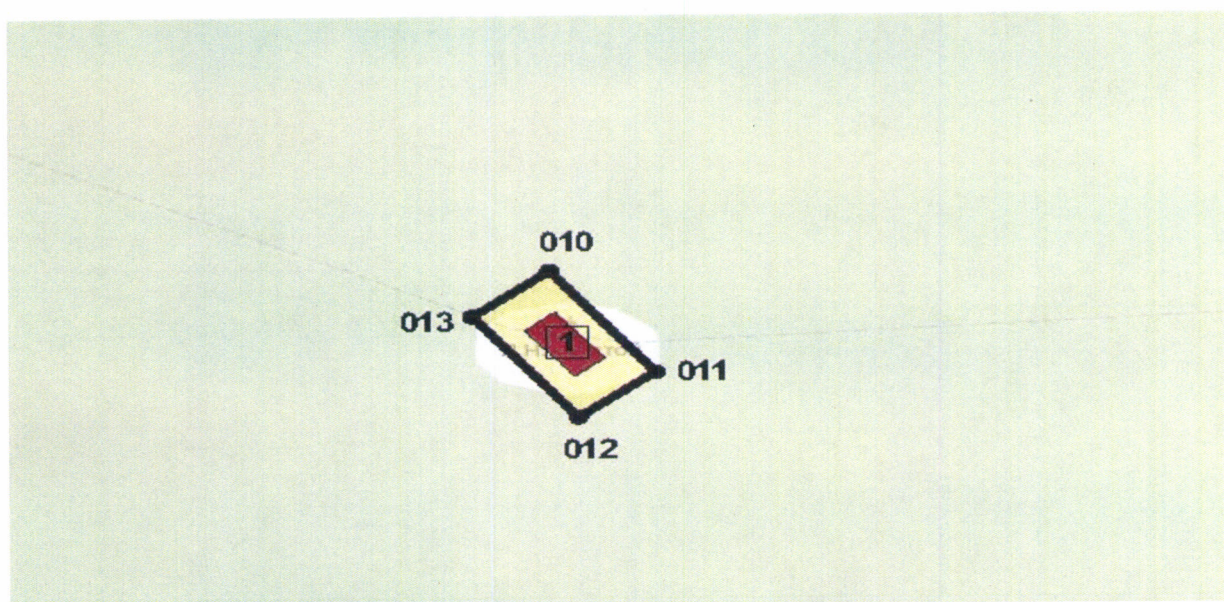
2. Контроль за исполнением настоящего приказа возложить на первого заместителя Министра культуры Российской Федерации С.Г.Обрывалина.

Министр

О.Б.Любимова

Приложение
к приказу Министерства культуры
Российской Федерации
от «4» июня 2022 г.
№ 1133


Границы территории объекта культурного наследия федерального значения «Могила Толстого Льва Николаевича (1828-1910)», 1828-1910 гг., Тульская область, Щекинский район, муниципальное образование Головеньковское, деревня Ясная Поляна



Экспликация объекта культурного наследия:


1. - «Могила Толстого Льва Николаевича (1828-1910)», 1828-1910 гг., Тульская область, Щекинский район, муниципальное образование Головеньковское, деревня Ясная Поляна.

Условные обозначения:

 - территория объекта культурного наследия федерального значения «Могила Толстого Льва Николаевича (1828-1910)», 1828-1910 гг., Тульская область, Щекинский район, муниципальное образование Головеньковское, деревня Ясная Поляна (далее – объект культурного наследия);

 101 - характерные точки;

 - объект культурного наследия;

 - граница территории объекта культурного наследия.

П р и л о ж е н и е
к границам территории объекта культурного
наследия федерального значения «Могила
Толстого Льва Николаевича (1828-1910)»,
1828-1910 гг., Тульская область, Щекинский
район, муниципальное образование
Головеньковское, деревня Ясная Поляна,
утвержденным приказом Минкультуры России
от « 4 » июля 2022 г. № 1133

Координаты характерных (поворотных) точек
границ территории объекта культурного наследия федерального значения
«Могила Толстого Льва Николаевича (1828-1910)»,
1828-1910 гг., Тульская область, Щекинский район, муниципальное
образование Головеньковское, деревня Ясная Поляна

Обозначение (номер) характерной (поворотной) точки	Координаты характерных (поворотных) точек в местной системе координат (МСК-71.1). Метод определения – картометрический. Значение погрешности определения координат в системе координат – 0,1 м.	
	X	Y
010	731010.489	255868.307
011	731004.911	255874.042
012	731002.043	255871.253
013	731007.621	255865.518
010	731010.489	255868.307