



МИНИСТЕРСТВО КУЛЬТУРЫ  
РОССИЙСКОЙ ФЕДЕРАЦИИ



## ПРИКАЗ

*от Чаураев Ю.В.*

Москва

№ 494

**О включении выявленных объектов культурного наследия в единый государственный реестр объектов культурного наследия (памятников истории и культуры) народов Российской Федерации в качестве объектов культурного наследия федерального значения в составе объекта культурного наследия федерального значения «Крепостные башни и стены», XVII–XIX вв., входящего в состав объекта культурного наследия федерального значения «Даниловский монастырь», XVI–XIX вв. (г. Москва, ул. Даниловский Вал, д. 22), и утверждении границ их территории**

В соответствии с пунктом 5 статьи 3.1 и статьей 18 Федерального закона от 25 июня 2002 г. № 73-ФЗ «Об объектах культурного наследия (памятниках истории и культуры) народов Российской Федерации» (Собрание законодательства Российской Федерации, 2002, № 26, ст. 2519; 2018, № 32, ст. 5135), подпунктами 5.3.7 и 5.4.3 пункта 5 Положения о Министерстве культуры Российской Федерации, утвержденного постановлением Правительства Российской Федерации от 20 июля 2011 г. № 590 (Собрание законодательства Российской Федерации, 2011, № 31, ст. 4758; 2021, № 16, ст. 2796), п р и к а з ы в а ю:

1. Включить выявленные объекты культурного наследия в единый государственный реестр объектов культурного наследия (памятников истории и культуры) народов Российской Федерации в качестве объектов культурного наследия федерального значения в составе объекта культурного наследия федерального значения «Крепостные башни и стены», XVII–XIX вв., входящего в состав объекта культурного наследия федерального значения «Даниловский

монастырь», XVI-XIX вв. (г. Москва, ул. Даниловский Вал, д. 22), согласно приложению № 1 к настоящему приказу.

2. Утвердить границы территории указанных в приложении № 1 к настоящему приказу объектов культурного наследия федерального значения согласно приложению № 2 к настоящему приказу.

3. Контроль за исполнением настоящего приказа возложить на первого заместителя Министра культуры Российской Федерации С.Г.Обрывалина.

Министр



О.Б.Любимова

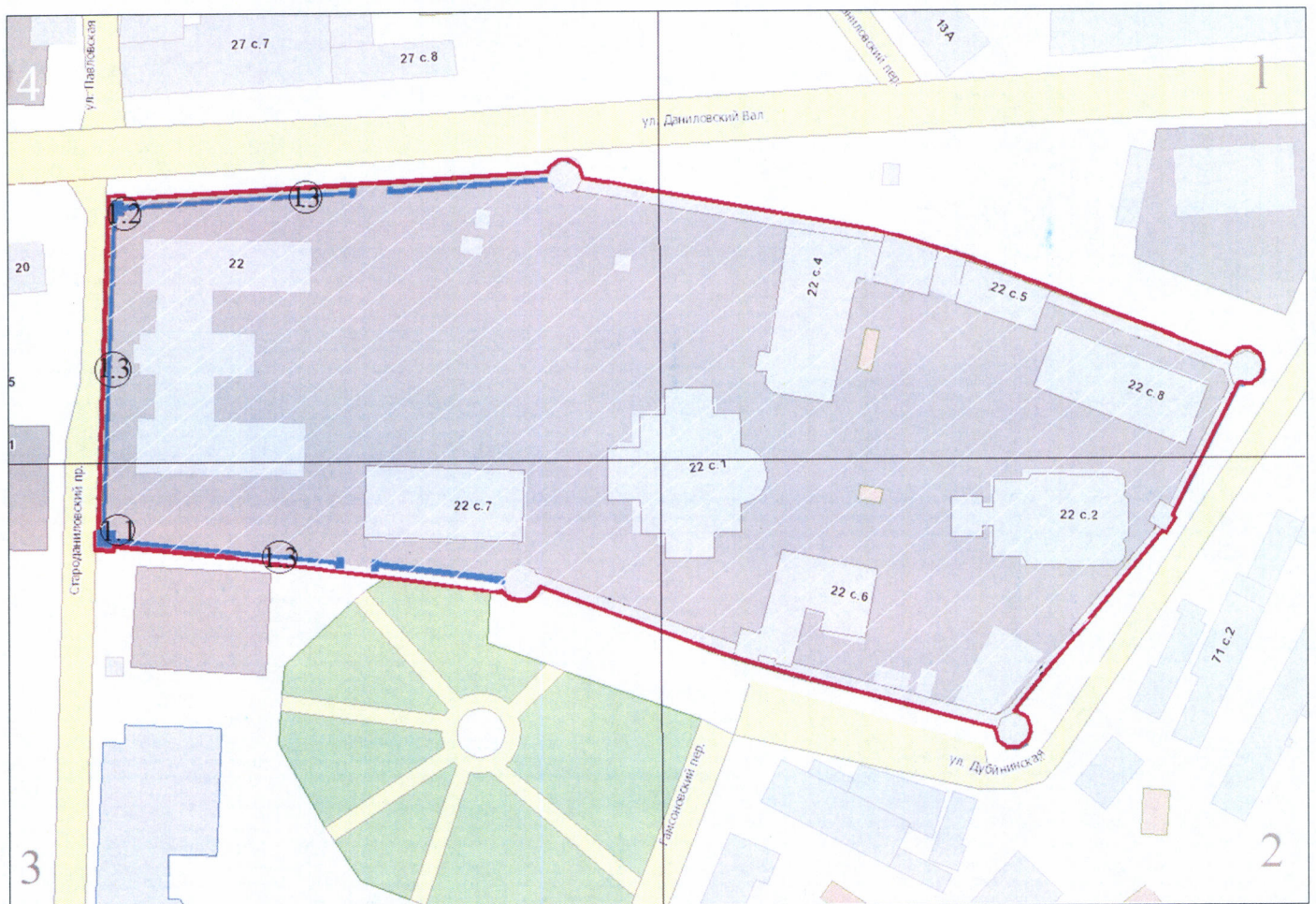
Приложение № 1  
к приказу Министерства культуры  
Российской Федерации  
от « 4 » апреля 2022 г. № 494

Выявленные объекты культурного наследия, включаемые в единый государственный реестр объектов культурного наследия (памятников истории и культуры) народов Российской Федерации в качестве объектов культурного наследия федерального значения в составе объекта культурного наследия федерального значения «Крепостные башни и стены», XVII–XIX вв., входящего в состав объекта культурного наследия федерального значения «Даниловский монастырь», XVI–XIX вв. (г. Москва, ул. Даниловский Вал, д. 22)



№ п/п	Наименование объекта культурного наследия	Дата создания, основных изменений (перестроек)	Вид объекта культурного наследия	Местонахождение объекта культурного наследия
1	«Башня юго-западная, архитектор В.Н.Карнеев»	1876 г.	памятник	г. Москва, ул. Даниловский Вал, д. 22, стр. 18
2	«Башня северо-западная, архитектор В.Н.Карнеев»	1876 г.	памятник	г. Москва, ул. Даниловский Вал, д. 22, стр. 19
3	«Ограда с северными и южными воротами, архитектор В.Н.Карнеев»	1876 г.	памятник	г. Москва, ул. Даниловский Вал, на протяжении 290 м. от строения 20 дома 22 до строения 17 дома 22 по ул. Даниловский Вал

Приложение № 2  
к приказу Министерства культуры  
Российской Федерации  
от «4» апреля 2022 г. № 497

Границы территории объектов культурного наследия федерального значения в составе объекта культурного наследия федерального значения «Крепостные башни и стены», XVII–XIX вв., входящего в состав объекта культурного наследия федерального значения «Даниловский монастырь», XVI–XIX вв. (г. Москва, ул. Даниловский Вал, д. 22)



### Условные обозначения:

-  - границы территории объектов культурного наследия федерального значения в составе объекта культурного наследия федерального значения «Крепостные башни и стены», XVII–XIX вв., входящего в состав объекта культурного наследия федерального значения «Даниловский монастырь», XVI–XIX вв.;
-  - объекты культурного наследия федерального значения в составе объекта культурного наследия федерального значения «Крепостные башни

и стены», XVII–XIX вв., входящего в состав объекта культурного наследия федерального значения «Даниловский монастырь», XVI–XIX вв.;

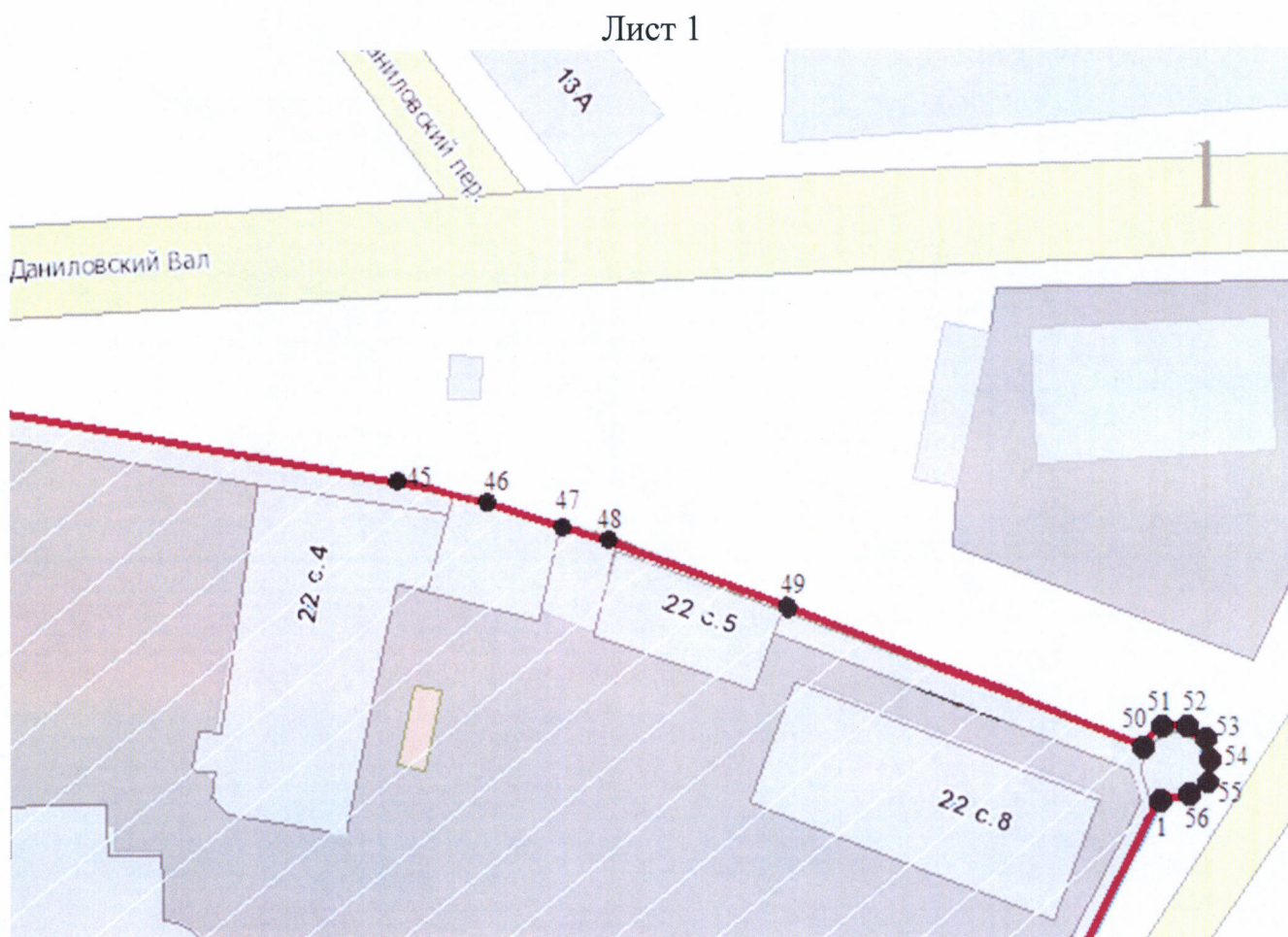
•1 - характерная (поворотная) точка;

①.1 - порядковый номер объекта культурного наследия федерального значения в составе объекта культурного наследия федерального значения «Крепостные башни и стены», XVII–XIX вв., входящего в состав объекта культурного наследия федерального значения «Даниловский монастырь», XVI–XIX вв.:

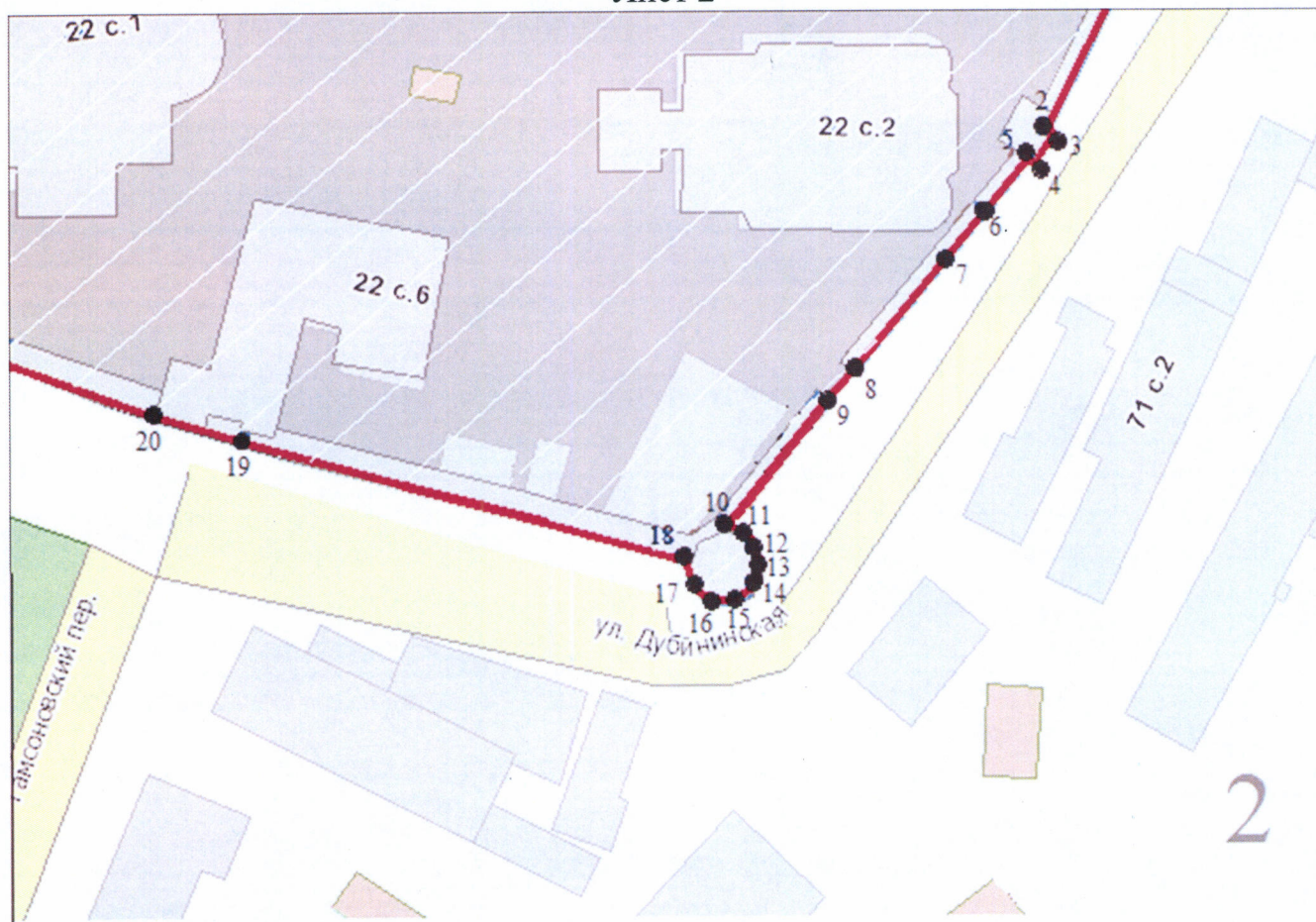
1.1 – «Башня юго-западная, архитектор В.Н.Карнеев», 1876 г.;

1.2 – «Башня северо-западная, архитектор В.Н.Карнеев», 1876 г.;

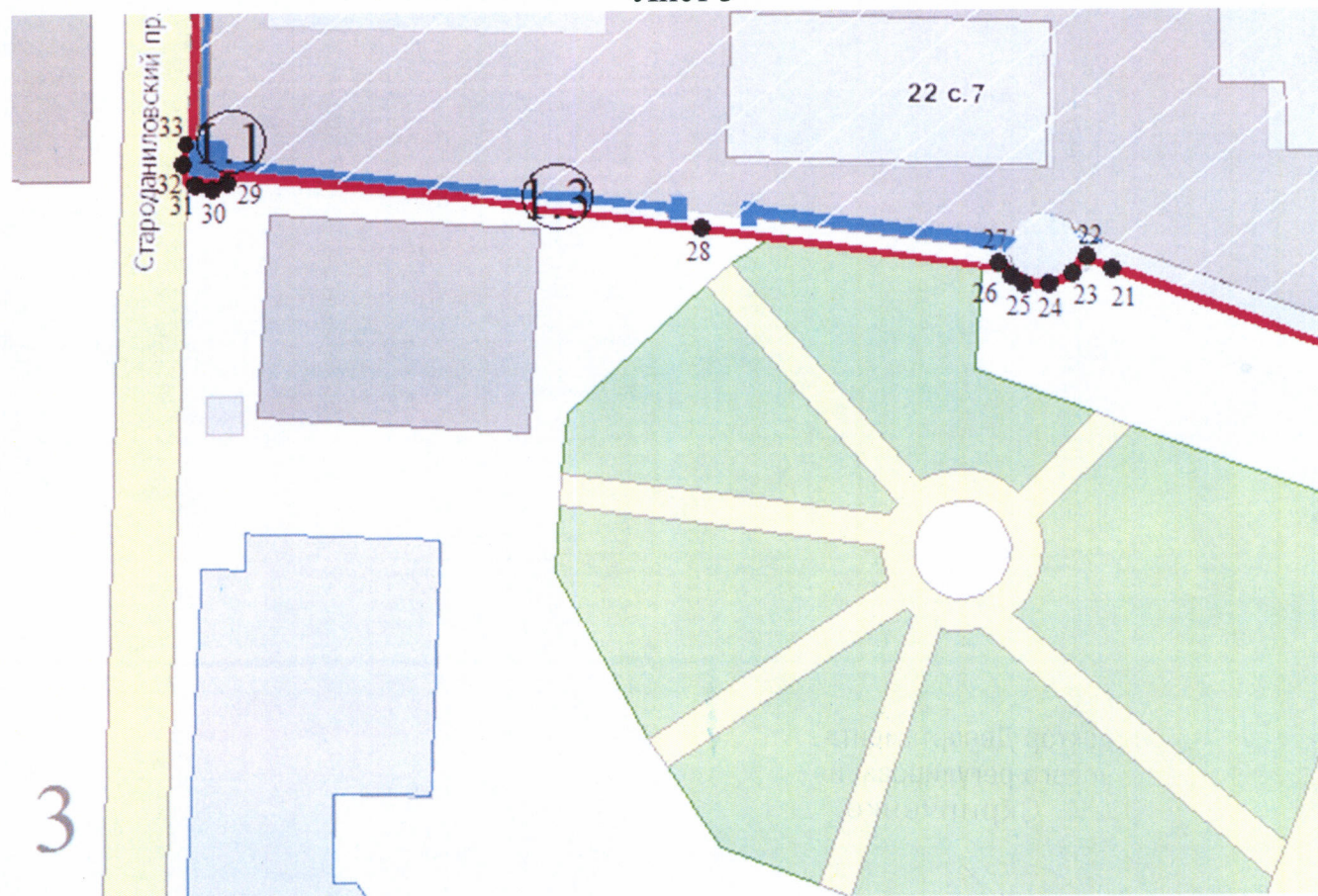
1.3 – «Ограда с северными и южными воротами, архитектор В.Н.Карнеев», 1876 г.;

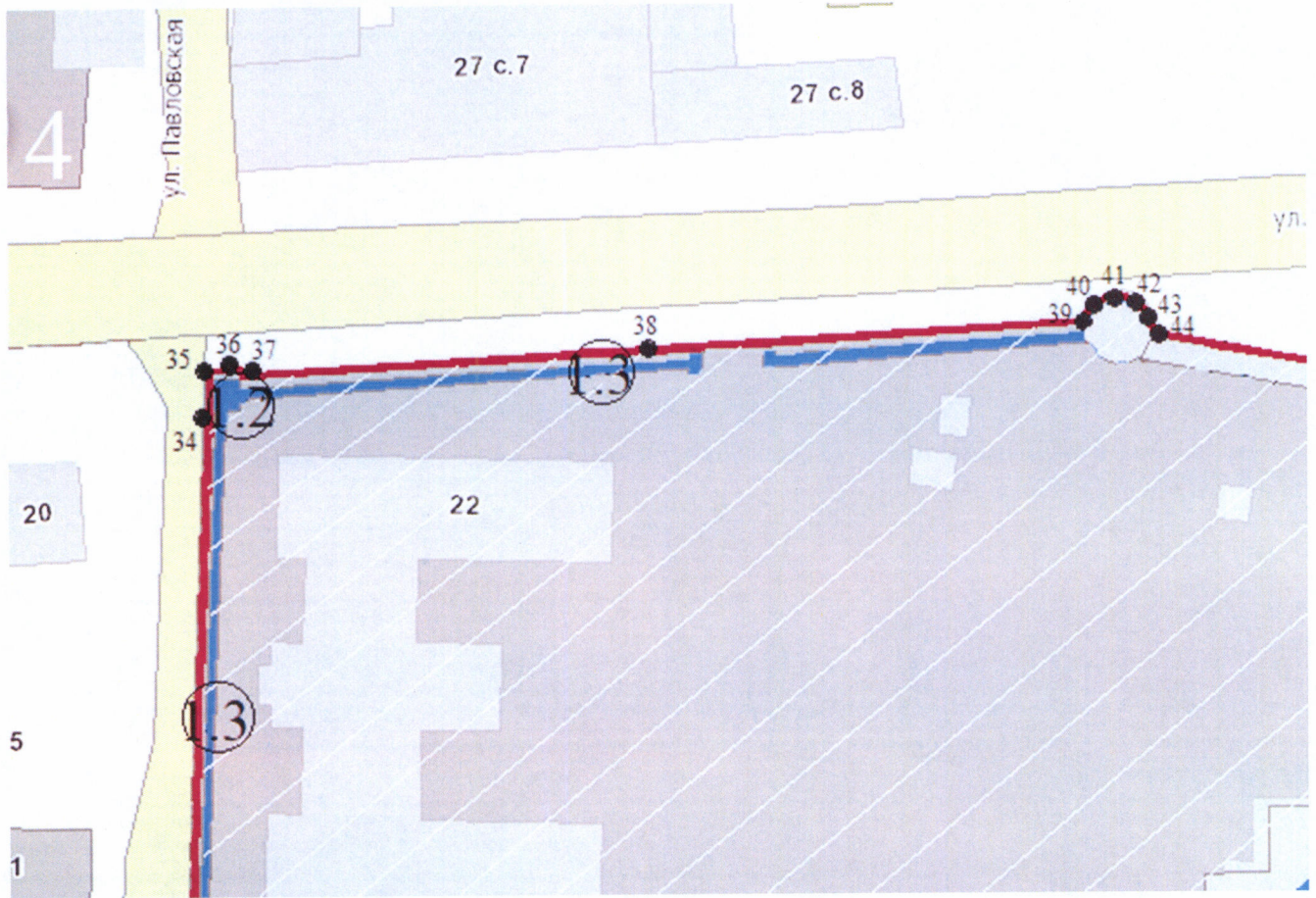


Лист 2



Лист 3





Составитель: [illegible]  
Проверил: [illegible]  
Инженер: [illegible]

П р и л о ж е н и е  
к границам территории объектов культурного наследия федерального значения в составе объекта культурного наследия федерального значения «Крепостные башни и стены», XVII–XIX вв., входящего в состав объекта культурного наследия федерального значения «Даниловский монастырь», XVI–XIX вв. (г. Москва, ул. Даниловский Вал, д. 22), утвержденным приказом Министерства культуры Российской Федерации от « 4 » сентября 2022 г. № 494

Координаты характерных (поворотных) точек границ территории объектов культурного наследия федерального значения в составе объекта культурного наследия федерального значения «Крепостные башни и стены», XVII–XIX вв., входящего в состав объекта культурного наследия федерального значения «Даниловский монастырь», XVI–XIX вв. (г. Москва, ул. Даниловский Вал, д. 22)

Номер характерной (поворотной) точки	Координаты характерных (поворотных) точек в местной системе координат (МСК-77)	
	X	Y
1	8404,27	4903,50
2	8387,43	4870,51
3	8388,33	4869,96
4	8385,86	4865,94
5	8384,89	4866,54
6	8378,42	4858,90
7	8375,49	4855,43
8	8363,09	4840,78
9	8360,13	4837,60
10	8347,09	4821,73
11	8348,03	4821,77
12	8350,44	4820,15
13	8351,44	4817,42
14	8350,65	4814,63
15	8348,36	4812,84
16	8345,46	4812,73
17	8343,05	4814,35
18	8342,18	4817,54



19	8288,53	4831,99
20	8274,51	4836,09
21	8229,30	4852,44
22	8225,18	4853,93
23	8223,56	4851,52
24	8220,84	4850,51
25	8218,04	4851,30
26	8216,24	4853,58
27	8216,15	4855,88
28	8178,54	4860,16
29	8116,89	4867,07
30	8116,85	4864,82
31	8113,16	4864,94
32	8113,29	4869,13
33	8115,29	4869,11
34	8118,22	4947,73
35	8118,22	4951,67
36	8122,29	4951,67
37	8122,29	4950,88
38	8173,74	4953,56
39	8229,24	4956,92
40	8229,65	4958,16
41	8232,00	4959,86
42	8234,72	4959,86
43	8237,32	4957,94
44	8238,14	4955,38
45	8312,14	4942,12
46	8320,45	4939,92
47	8328,06	4937,43
48	8334,43	4935,48
49	8355,73	4927,85
50	8401,92	4909,75
51	8404,38	4912,15
52	8407,28	4912,25
53	8409,69	4910,63
54	8410,69	4907,90
55	8409,89	4905,11
56	8407,61	4903,32

1	8404,27	4903,50
---	---------	---------

Метод определения координат – фотограмметрический.

Значение погрешности определения координат в системе координат, установленной для ведения государственного кадастра недвижимости, – 5 м.

---