



МИНИСТЕРСТВО КУЛЬТУРЫ
РОССИЙСКОЙ ФЕДЕРАЦИИ



ПРИКАЗ

от 25 марта 2022

Москва

№ 392

О включении выявленных объектов культурного наследия в единый государственный реестр объектов культурного наследия (памятников истории и культуры) народов Российской Федерации в качестве объектов культурного наследия федерального значения в составе объекта культурного наследия федерального значения «Разные парковые сооружения», сер. XVIII в., кон. XIX в., входящего в состав объекта культурного наследия федерального значения «Приоратский парк», сер. XVIII в., кон. XIX в. (Ленинградская область, г. Гатчина) и утверждении границ их территории

В соответствии с пунктом 5 статьи 3.1 и статьей 18 Федерального закона от 25 июня 2002 г. № 73-ФЗ «Об объектах культурного наследия (памятниках истории и культуры) народов Российской Федерации» (Собрание законодательства Российской Федерации, 2002, № 26, ст. 2519; 2018, № 32, ст. 5135), подпунктами 5.3.7 и 5.4.3 пункта 5 Положения о Министерстве культуры Российской Федерации, утвержденного постановлением Правительства Российской Федерации от 20 июля 2011 г. № 590 (Собрание законодательства Российской Федерации, 2011, № 31, ст. 4758; 2021, № 16, ст. 2796), п р и к а з ы в а ю:

1. Включить выявленные объекты культурного наследия в единый государственный реестр объектов культурного наследия (памятников истории и культуры) народов Российской Федерации в качестве объектов культурного наследия федерального значения в составе объекта культурного наследия федерального значения «Разные парковые сооружения», сер. XVIII в., кон. XIX в., входящего в состав объекта культурного наследия федерального значения «Приоратский парк», сер. XVIII в., кон. XIX в. (Ленинградская область, г. Гатчина) согласно приложению № 1 к настоящему приказу.

2. Утвердить границы территории указанных в приложении № 1 к настоящему приказу объектов культурного наследия федерального значения согласно приложению № 2 к настоящему приказу.

3. Контроль за исполнением настоящего приказа возложить на первого заместителя Министра культуры Российской Федерации С.Г.Обрывалина.

Министр



О.Б.Любимова

Приложение № 1
к приказу Министерства культуры
Российской Федерации
от «25» марта 2022 г. № 392

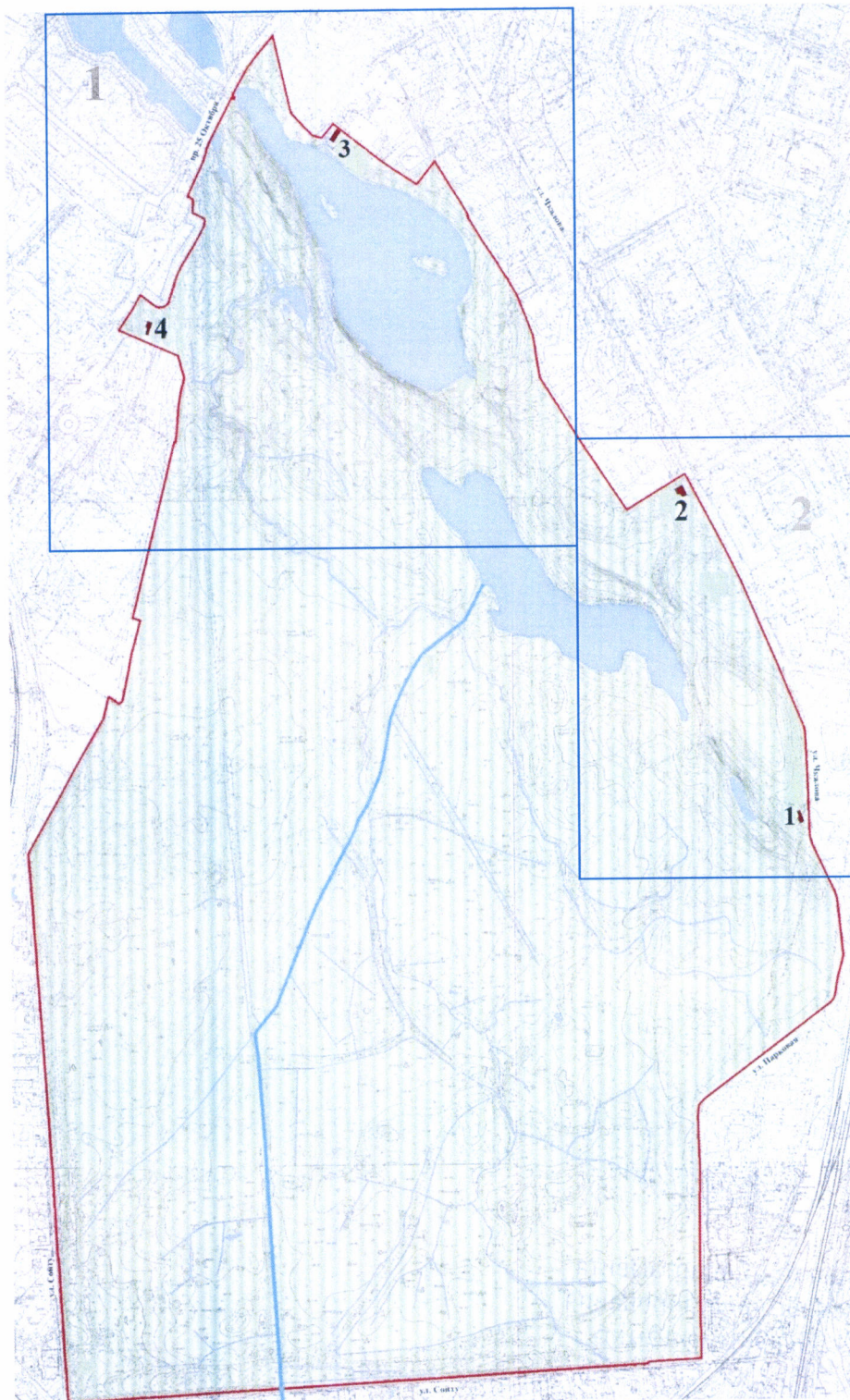
Выявленные объекты культурного наследия, включаемые в единый государственный реестр объектов культурного наследия (памятников истории и культуры) народов Российской Федерации в качестве объектов культурного наследия федерального значения в составе объекта культурного наследия федерального значения «Разные парковые сооружения», сер. XVIII в., кон. XIX в., входящего в состав объекта культурного наследия федерального значения «Приоратский парк», сер. XVIII в., кон. XIX в.
(Ленинградская область, г. Гатчина)

№ п/п	Наименование объекта культурного наследия	Дата создания, основных изменений (перестроек)	Вид объекта культурного наследия	Местонахождение объекта культурного наследия
1	«Караулка № 1»	1881-1883 гг.	памятник	Ленинградская область, Гатчинский муниципальный район, Гатчинское городское поселение, г. Гатчина, ул. Чкалова, д. 2А
2	«Караулка № 2»	1881-1883 гг.	памятник	Ленинградская область, Гатчинский муниципальный район, Гатчинское городское поселение, г. Гатчина, ул. Чкалова, д. 2/2
3	«Караулка № 3»	1881-1883 гг.	памятник	Ленинградская область, Гатчинский муниципальный район, Гатчинское городское поселение, г. Гатчина, ул. Чкалова, д. 64а

4 «Караулка № 4» 1881-1883 гг. памятник Ленинградская область, Гатчинский муниципальный район, Гатчинское городское поселение, г. Гатчина, ул. Киевская, д. 2

Приложение № 2
к приказу Министерства культуры
Российской Федерации
от «28» марта 2022 г. № 392

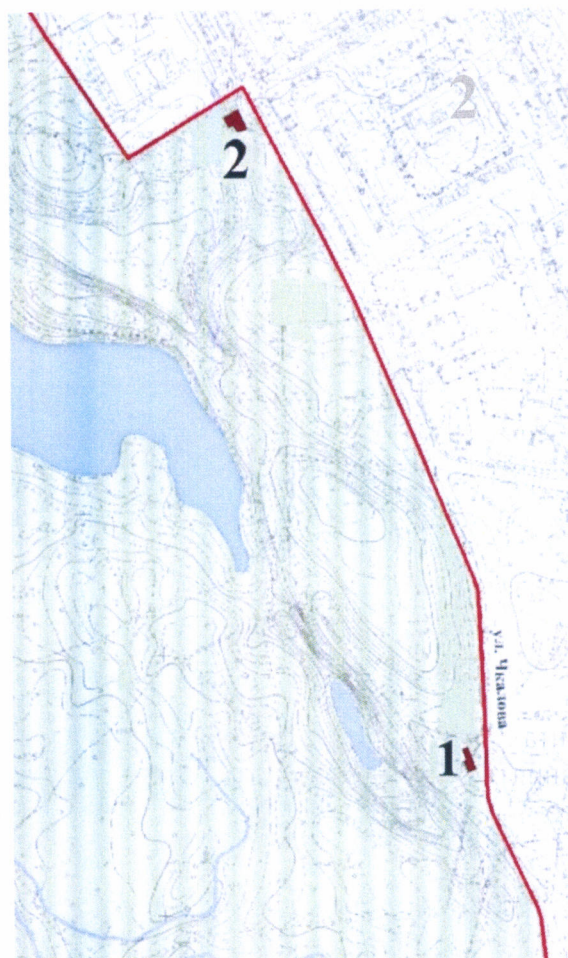
Границы территории объектов культурного наследия федерального значения в составе объекта культурного наследия федерального значения «Разные парковые сооружения», сер. XVIII в., кон. XIX в., входящего в состав объекта культурного наследия федерального значения «Приоратский парк», сер. XVIII в., кон. XIX в. (Ленинградская область, г. Гатчина)

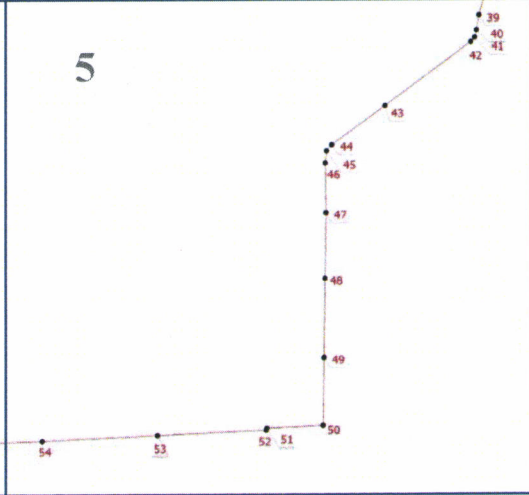
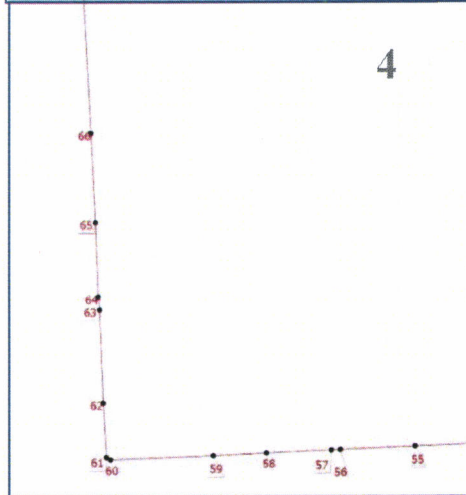
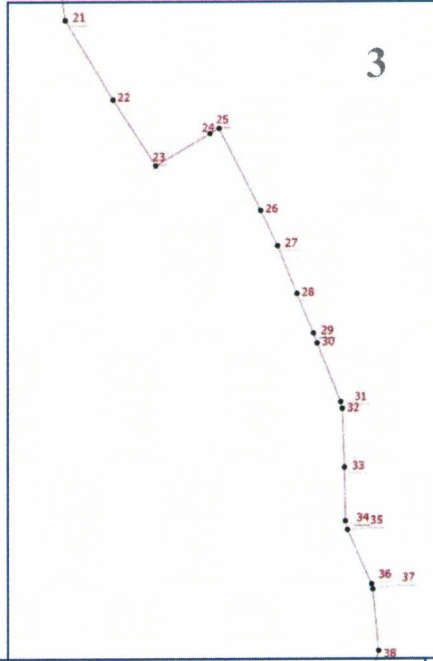

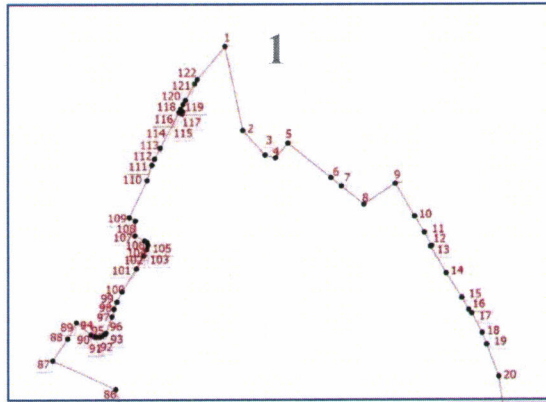


2
Фрагмент 1

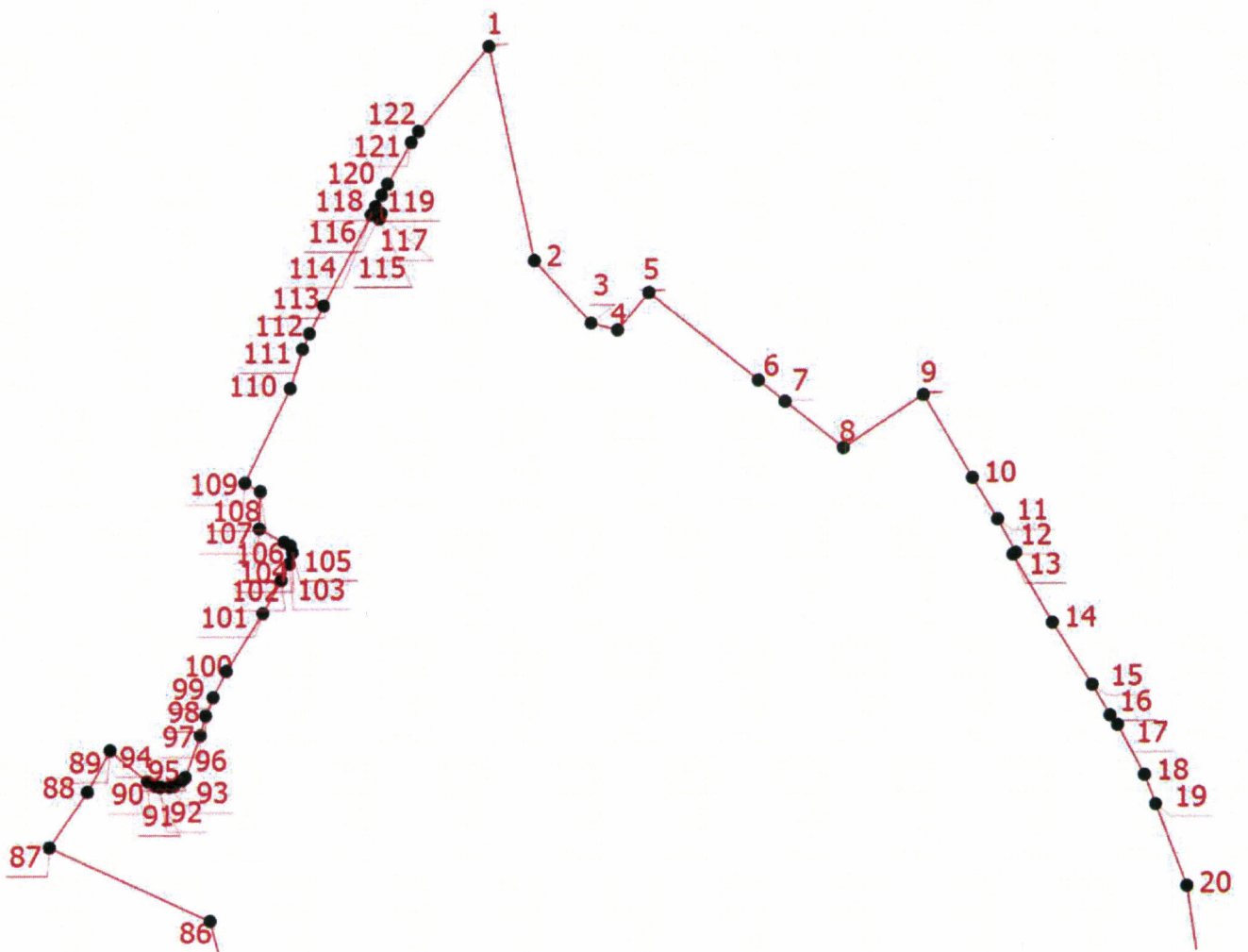


Фрагмент 2

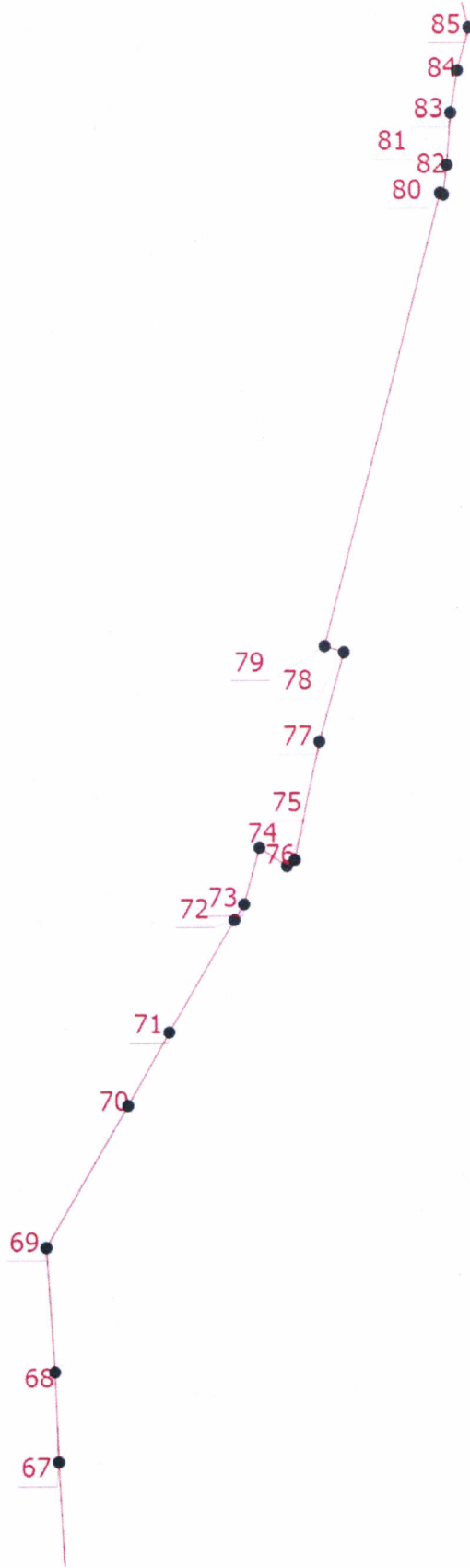




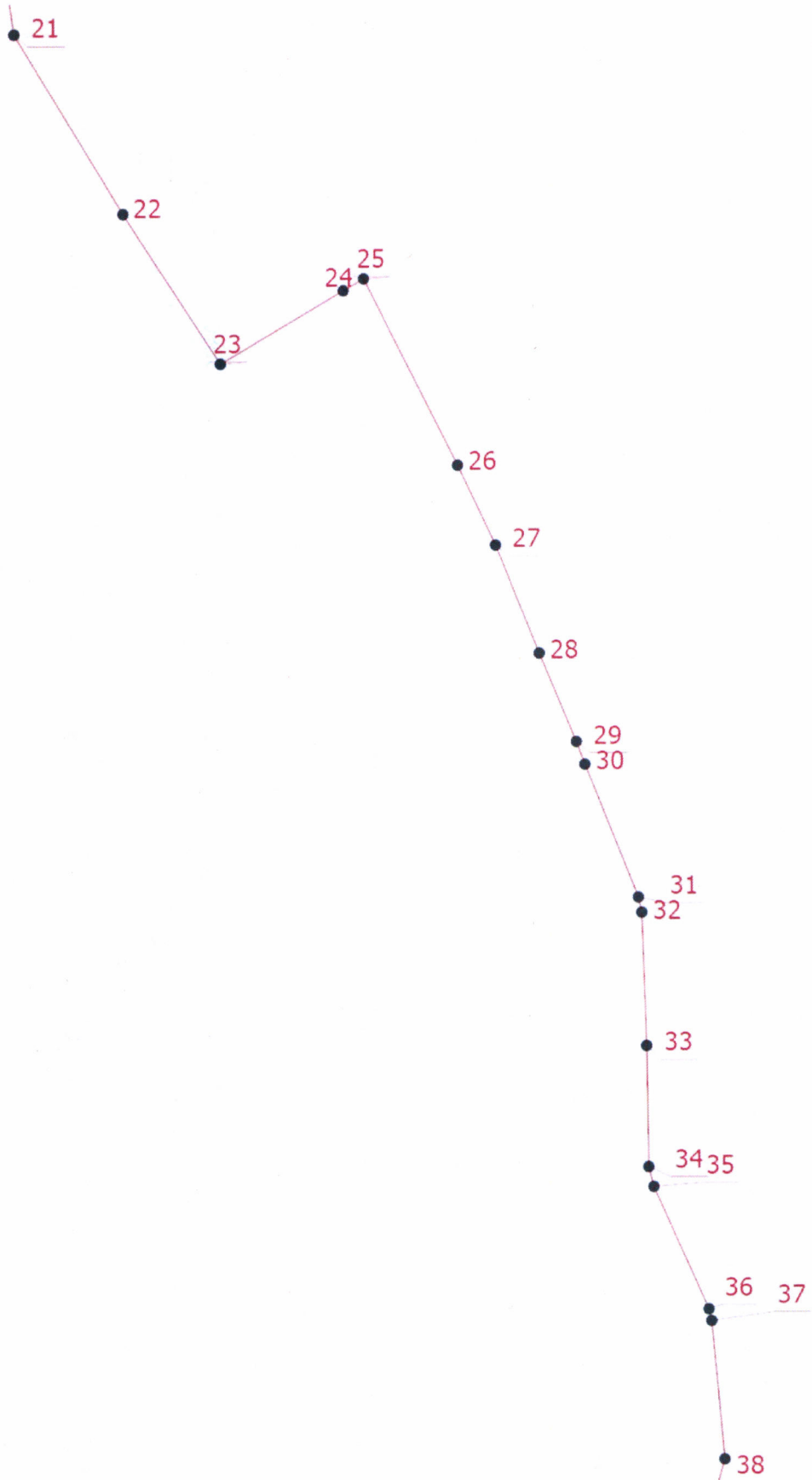
Handwritten text and a signature in the bottom right corner of the page.




ВНИМАНИЕ! При использовании
электронных документов
необходимо соблюдать
меры безопасности.

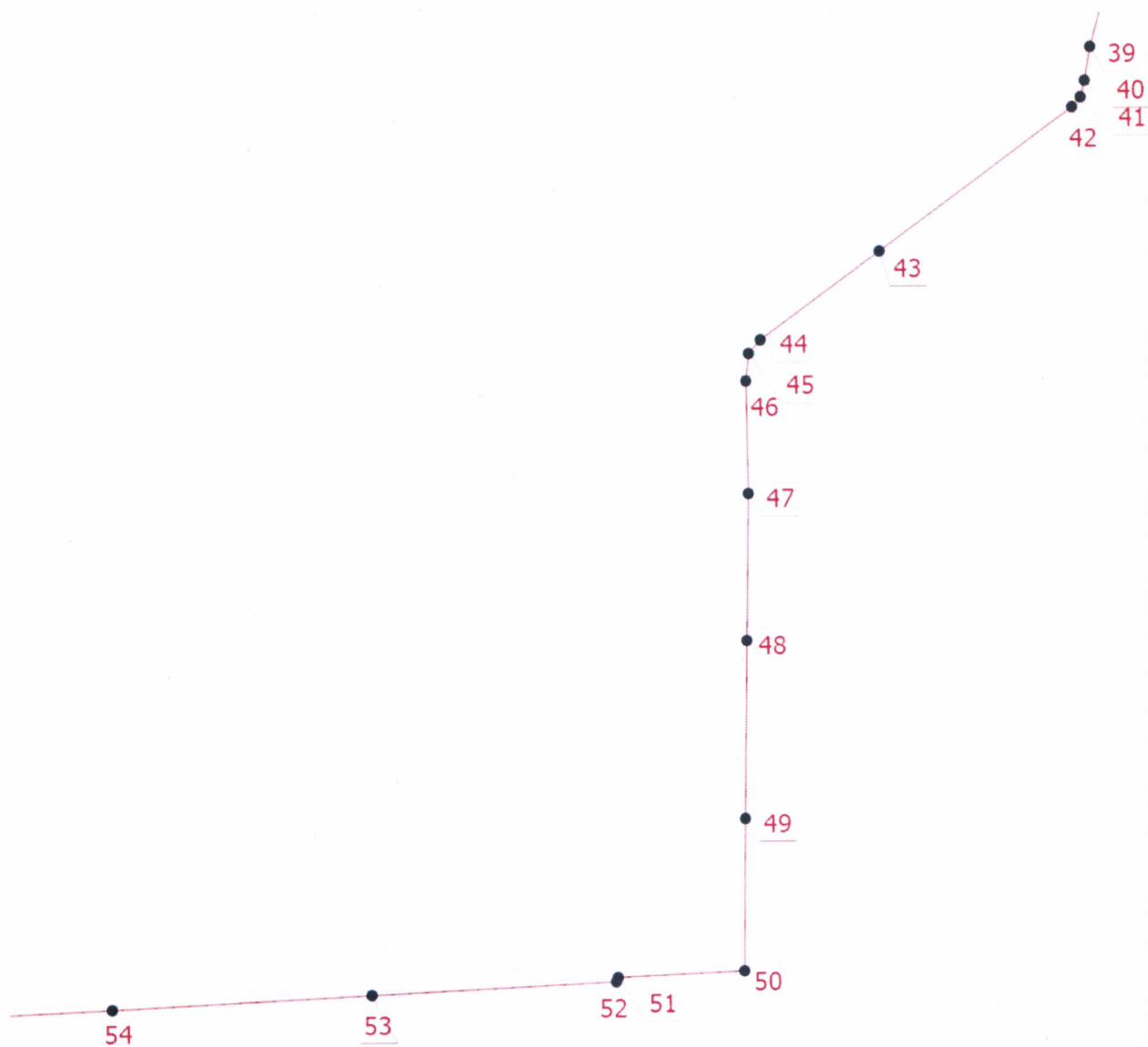


Информация о документе
и его содержимом
находится в архиве
на сайте
www.garant.ru








Содержит текст, который в основном нечитаем из-за размытия и бледности. Видно начало фразы: "Содержит текст..."



Условные обозначения:

-  - границы территории объектов культурного наследия федерального значения в составе объекта культурного наследия федерального значения «Разные парковые сооружения», сер. XVIII в., кон. XIX в., входящего в состав объекта культурного наследия федерального значения «Приоратский парк», сер. XVIII в., кон. XIX в. (Ленинградская область, г. Гатчина);
-  1 - характерная (поворотная) точка;
-  - объекты культурного наследия федерального значения в составе объекта культурного наследия федерального значения «Разные парковые сооружения», сер. XVIII в., кон. XIX в., входящего в состав объекта культурного наследия федерального значения «Приоратский парк», сер. XVIII в., кон. XIX в. (Ленинградская область, г. Гатчина);
- 1-4 - порядковый номер объекта культурного наследия федерального значения в составе объекта культурного наследия федерального значения «Разные парковые сооружения», сер. XVIII в., кон. XIX в., входящего в состав объекта

культурного наследия федерального значения «Приоратский парк»,
сер. XVIII в., кон. XIX в. (Ленинградская область, г. Гатчина):

1. Караулка №1, 1881-1883 гг.;
2. Караулка №2, 1881-1883 гг.;
3. Караулка №3, 1881-1883 гг.;
4. Караулка №4, 1881-1883 гг.;

 - элементы гидросистемы.

П р и л о ж е н и е

к границам территории объектов культурного наследия федерального значения в составе объекта культурного наследия федерального значения «Разные парковые сооружения», сер. XVIII в., кон. XIX в., входящего в состав объекта культурного наследия федерального значения «Приоратский парк», сер. XVIII в., кон. XIX в. (Ленинградская область, г. Гатчина), утвержденным приказом Министерства культуры Российской Федерации от «25» марта 2022 г. № 392

Координаты характерных (поворотных) точек границ территории объектов культурного наследия федерального значения в составе объекта культурного наследия федерального значения «Разные парковые сооружения», сер. XVIII в., кон. XIX в., входящего в состав объекта культурного наследия федерального значения «Приоратский парк», сер. XVIII в., кон. XIX в. (Ленинградская область, г. Гатчина)

Номер характерной (поворотной) точки	Координаты характерных (поворотных) точек в местной системе координат (МСК-47, зона 2)	
	X	Y
1	394736,97	2202992,25
2	394620,73	2203017,18
3	394586,59	2203048,51
4	394582,71	2203063,23
5	394603,14	2203080,66
6	394555,01	2203141,14
7	394543,35	2203155,87
8	394517,98	2203188,09
9	394546,71	2203232,32
10	394501,38	2203259,48
11	394478,94	2203273,28
12	394460,56	2203283,47
13	394459,59	2203281,78
14	394422,24	2203303,82
15	394388,45	2203325,69
16	394371,63	2203335,57
17	394366,46	2203339,73
18	394339,33	2203354,57

19	394323,23	2203360,79
20	394278,72	2203378,06
21	394215,2	2203387,27
22	394105,03	2203454,54
23	394013,09	2203514,95
24	394057,7	2203591,54
25	394064,97	2203604,21
26	393950,7	2203662,85
27	393901,53	2203686,51
28	393835,08	2203713,8
29	393780,49	2203736,81
30	393766,51	2203742,17
31	393684,85	2203775,37
32	393675,59	2203777,47
33	393593,37	2203780,51
34	393518,61	2203781,78
35	393506,44	2203784,94
36	393430,79	2203819,12
37	393423,53	2203820,79
38	393338,11	2203828,91
39	393304,56	2203819,31
40	393283,82	2203815,79
41	393273,73	2203813,2
42	393267,69	2203807,78
43	393179,68	2203686,64
44	393125,7	2203611,8
45	393117,35	2203604,45
46	393100,59	2203602,66
47	393031,5	2203603,67
48	392940,56	2203602,26
49	392830,71	2203600,69
50	392736,53	2203599,56
51	392732,99	2203520,22
52	392730,34	2203519,08
53	392723,19	2203365,72
54	392715,5	2203203,47
55	392710,48	2203071,95
56	392705,88	2202966,68
57	392705,39	2202953,89

58	392701,36	2202862,19
59	392697,76	2202787,52
60	392692,05	2202642,31
61	392695,47	2202636,46
62	392770,6	2202632,2
63	392900,45	2202627,16
64	392918,05	2202625,07
65	393021,41	2202621,33
66	393144,95	2202614,98
67	393393,92	2202601,18
68	393446,78	2202599,16
69	393519,57	2202594,31
70	393602,07	2202642,75
71	393644,87	2202667,27
72	393710,26	2202706,02
73	393719,3	2202711,82
74	393752,3	2202720,96
75	393741,51	2202737,16
76	393745,11	2202741,88
77	393813,96	2202756,88
78	393865,91	2202771,52
79	393869,52	2202760,12
80	394132,2	2202829,37
81	394131,28	2202831,36
82	394148,39	2202833,5
83	394178,6	2202835,82
84	394203,11	2202839,84
85	394227,82	2202846,64
86	394261,2	2202837,78
87	394301,5	2202749,05
88	394331,68	2202770,06
89	394354,18	2202782,5
90	394337,43	2202803,06
91	394334,92	2202807,47
92	394334,32	2202810,13
93	394334,36	2202815,25
94	394335,1	2202817,82
95	394337,71	2202822,19
96	394339,68	2202824,11

97	394362,25	2202832,33
98	394372,89	2202835,26
99	394382,95	2202839,41
100	394397,19	2202846,73
101	394428,71	2202866,87
102	394446,8	2202877,02
103	394455,75	2202881,38
104	394461,84	2202883,13
105	394465,74	2202882,08
106	394467,68	2202878,65
107	394474,89	2202864,86
108	394495,23	2202865,48
109	394499,92	2202856,99
110	394551,26	2202882,07
111	394572,74	2202888,83
112	394581,26	2202892,73
113	394596,48	2202900,63
114	394645,93	2202927,02
115	394643,75	2202931,33
116	394646,75	2202932,48
117	394648,01	2202929,5
118	394650,34	2202929,3
119	394656,63	2202932,73
120	394662,6	2202936,05
121	394685,2	2202949,15
122	394691,05	2202953,13
1	394736,97	2202992,25

Метод определения координат – геодезический.

Значение погрешности определения координат в системе координат, установленной для ведения государственного кадастра недвижимости, – 0,10 м.
