



МИНИСТЕРСТВО КУЛЬТУРЫ
РОССИЙСКОЙ ФЕДЕРАЦИИ

МИНИСТЕРСТВО ЮСТИЦИИ РОССИЙСКОЙ ФЕДЕРАЦИИ

ЗАРЕГИСТРИРОВАНО

Регистрационный № 69246

от "13" июля 2022 г.

ПРИКАЗ

от 13 июля 2022

Москва

№

478

О включении выявленного объекта культурного наследия «Плавучий маяк «Ирбенский», 1961 г. (Калининградская область, г. Калининград, набережная Петра Великого, 1 (акватория реки Преголя) в единый государственный реестр объектов культурного наследия (памятников истории и культуры) народов Российской Федерации в качестве объекта культурного наследия федерального значения и утверждении границ его территории

В соответствии с пунктом 5 статьи 3.1 и статьей 18 Федерального закона от 25 июня 2002 г. № 73-ФЗ «Об объектах культурного наследия (памятниках истории и культуры) народов Российской Федерации» (Собрание законодательства Российской Федерации, 2002, № 26, ст. 2519; 2018, № 32, ст. 5135), подпунктами 5.3.7 и 5.4.3 пункта 5 Положения о Министерстве культуры Российской Федерации, утвержденного постановлением Правительства Российской Федерации от 20 июля 2011 г. № 590 (Собрание законодательства Российской Федерации, 2011, № 31, ст. 4758; 2021, № 16, ст. 2796), п р и к а з ы в а ю:

1. Включить выявленный объект культурного наследия «Плавучий маяк «Ирбенский», 1961 г. (Калининградская область, г. Калининград, набережная Петра Великого, 1 (акватория реки Преголя) в качестве объекта культурного наследия федерального значения, вид объекта – памятник, в единый государственный реестр объектов культурного наследия (памятников истории и культуры) народов Российской Федерации.

2. Утвердить границы территории объекта культурного наследия федерального значения «Плавучий маяк «Ирбенский», 1961 г. (Калининградская

область, г. Калининград, набережная Петра Великого, 1 (акватория реки Преголя)
согласно приложению к настоящему приказу.

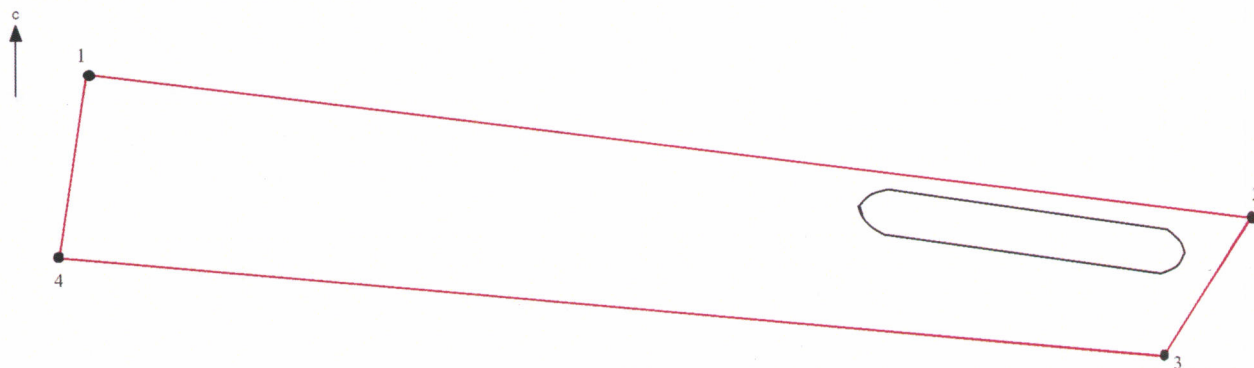
3. Контроль за исполнением настоящего приказа возложить
на первого заместителя Министра культуры Российской Федерации
С.Г.Обрывалина.

Министр






О.Б.Любимова

Границы территории объекта культурного наследия федерального значения
«Плавучий маяк «Ирбенский», 1961 г. (Калининградская область,
г. Калининград, набережная Петра Великого, 1 (акватория реки Преголя)



Условные обозначения:

-  - границы территории объекта культурного наследия федерального значения «Плавучий маяк «Ирбенский», 1961 г. (Калининградская область, г. Калининград, набережная Петра Великого, 1 (акватория реки Преголя);
-  1 - характерная (поворотная) точка;
-  - объект культурного наследия федерального значения «Плавучий маяк «Ирбенский», 1961 г. (Калининградская область, г. Калининград, набережная Петра Великого, 1 (акватория реки Преголя).

П р и л о ж е н и е
к границам территории объекта культурного наследия федерального значения «Плавучий маяк «Ирбенский», 1961 г. (Калининградская область, г. Калининград, набережная Петра Великого, 1 (акватория реки Преголя), утвержденным приказом Министерства культуры Российской Федерации от «1» апреля 2022 г. № 478

Координаты характерных (поворотных) точек границ территории объекта культурного наследия федерального значения «Плавучий маяк «Ирбенский», 1961 г. (Калининградская область, г. Калининград, набережная Петра Великого, 1 (акватория реки Преголя)

Номер характерной (поворотной) точки	Координаты характерных (поворотных) точек в местной системе координат (МСК-39)	
	X	Y
1	354015,63	1188984,18
2	353995,79	1189143,64
3	353977,51	1189131,65
4	353991,13	1188980,09
1	354015,63	1188984,18

Метод определения координат – спутниковый.

Значение погрешности определения координат в системе координат, установленной для ведения государственного кадастра недвижимости, – 0,1 м.
