



МИНИСТЕРСТВО ПРИРОДНЫХ РЕСУРСОВ И ЭКОЛОГИИ
РОССИЙСКОЙ ФЕДЕРАЦИИ
(Минприроды России)

П Р И К А З

г. МОСКВА

22.11.2021

№ 877



МИНИСТЕРСТВО ЮСТИЦИИ РОССИЙСКОЙ ФЕДЕРАЦИИ

ЗАРЕГИСТРИРОВАНО

Регистрационный № 68458

от "12" мая 2022 г.

**Об утверждении Положения о государственном
природном биосферном заповеднике «Даурский»**

На основании подпункта 5.2.69 пункта 5 Положения о Министерстве природных ресурсов и экологии Российской Федерации, утвержденного постановлением Правительства Российской Федерации от 11.11.2015 № 1219 (Собрание законодательства Российской Федерации, 2015, № 47, ст. 6586), **п р и к а з ы в а ю:**

утвердить прилагаемое Положение о государственном природном биосферном заповеднике «Даурский».

Министр

А.А. Козлов

Утверждено
приказом Минприроды России
от 22.11.2021 № 877

**ПОЛОЖЕНИЕ
О ГОСУДАРСТВЕННОМ ПРИРОДНОМ
БИОСФЕРНОМ ЗАПОВЕДНИКЕ «ДАУРСКИЙ»**

I. ОБЩИЕ ПОЛОЖЕНИЯ

1. Настоящее Положение разработано в соответствии с требованиями Федерального закона от 10.01.2002 № 7-ФЗ «Об охране окружающей среды» (Собрание законодательства Российской Федерации, 2002, № 2, ст. 133; 2022, № 13, ст. 1960), Федерального закона от 14.03.1995 № 33-ФЗ «Об особо охраняемых природных территориях» (Собрание законодательства Российской Федерации, 1995, № 12, ст. 1024; 2021, № 24, ст. 4188), Лесного кодекса Российской Федерации (Собрание законодательства Российской Федерации, 2006, № 50, ст. 5278; 2022, № 1, ст. 14), Земельного кодекса Российской Федерации (Собрание законодательства Российской Федерации, 2001, № 44, ст. 4147; 2022, № 8, ст. 1033), Водного кодекса Российской Федерации (Собрание законодательства Российской Федерации, 2006, № 23, ст. 2381; 2022, № 1, ст. 39), Градостроительного кодекса Российской Федерации (Собрание законодательства Российской Федерации, 2005, № 1, ст. 16; 2022, № 1, ст. 45), Федерального закона от 24.04.1995 № 52-ФЗ «О животном мире» (Собрание законодательства Российской Федерации, 1995, № 17, ст. 1462; 2021, № 24, ст. 4188), Федерального закона от 20.12.2004 № 166-ФЗ «О рыболовстве и сохранении водных биологических ресурсов» (Собрание законодательства Российской Федерации, 2004, № 52, ст. 5270; 2022, № 1, ст. 55), Федерального закона от 24.07.2009 № 209-ФЗ «Об охоте и о сохранении охотничьих ресурсов и о внесении изменений в отдельные законодательные акты Российской Федерации» (Собрание законодательства Российской Федерации, 2009, № 30, ст. 3735; 2021, № 24, ст. 4188), Федерального закона от 25.12.2018 № 475-ФЗ «О любительском рыболовстве и о внесении изменений в отдельные законодательные акты Российской Федерации» (Собрание законодательства Российской Федерации, 2018, № 53, ст. 8401), Закона Российской Федерации от 01.04.1993 № 4730-1 «О Государственной границе Российской Федерации» (Ведомости Съезда народных депутатов Российской Федерации и Верховного Совета Российской Федерации, 1993, № 17, ст. 594; Собрание законодательства Российской Федерации, 2022, № 1, ст. 26), постановления Правительства РСФСР от 18.12.1991 № 48 «Об утверждении Положения о государственных природных заповедниках в Российской Федерации» (Собрание постановлений Правительства РСФСР, 1992, № 4, ст. 25; Собрание законодательства Российской Федерации, 1996, № 18, ст. 2153).

2. Государственный природный биосферный заповедник «Даурский» (далее – заповедник) создан постановлением Совета Министров РСФСР от 25.12.1987 № 514 «О создании государственного заповедника «Даурский» Главохоты РСФСР в Читинской области».

Решением малого Совета Читинского областного Совета народных депутатов от 18.08.1992 № 22 «О расширении территории государственного природного заповедника «Даурский» и организации на его базе международного российско-монгольско-китайского заповедника» территория заповедника расширена на 1038 га.

Постановлением Правительства Российской Федерации от 04.08.2021 № 1302 «О расширении территории государственного природного биосферного заповедника «Даурский» (Собрание законодательства Российской Федерации, 2021, № 33, ст. 6098) территория заповедника расширена за счет отнесения к его территории земельных участков из состава земель сельскохозяйственного назначения площадью 18961,01 га, земель особо охраняемых территорий и объектов площадью 5250,81 га, земель водного фонда площадью 15142,24 га (части акватории озера Зун-Торей).

3. Заповедник расположен на территории Ононского и Борзинского муниципальных районов Забайкальского края и прилегает к государственной границе Российской Федерации.

Общая площадь заповедника составляет 84106,06 га. Сведения о границах территории заповедника представлены в приложении № 1 к настоящему Положению. Карта-схема границ территории заповедника представлена в приложении № 2 к настоящему Положению.

4. Территория заповедника включена в список биосферных резерватов ЮНЕСКО в соответствии с решением Бюро Международного Координационного совета программы «Человек и биосфера» от 15.12.1997.

Территория заповедника входит в состав российско-монгольского участка Всемирного наследия ЮНЕСКО «Ландшафты Даурии», включенного в список Всемирного наследия решением 41-й Сессии Комитета Всемирного наследия в 2017 г.

5. Заповедник отнесен распоряжением Правительства Российской Федерации от 31.12.2008 № 2055-р (Собрание законодательства Российской Федерации, 2009, № 3, ст. 425) к ведению Минприроды России.

6. Торейские озера, включая заповедник, включены в Список находящихся на территории Российской Федерации водно-болотных угодий, имеющих международное значение главным образом в качестве местообитаний водоплавающих птиц, утвержденный постановлением Правительства Российской Федерации от 13.09.1994 № 1050 «О мерах по обеспечению выполнения обязательств Российской Стороны, вытекающих из Конвенции о водно-болотных угодьях, имеющих международное значение главным образом в качестве местообитаний водоплавающих птиц, от 2 февраля 1971 г.» (Собрание законодательства Российской Федерации, 1994, № 21, ст. 2395).

7. Заповедник расположен на приграничной территории Забайкальского края, в пределах которой установлены режим государственной границы и пограничный режим.

Часть территории заповедника расположена в пограничной зоне, установленной приказом ФСБ России от 03.02.2020 № 36 «О пределах пограничной зоны на территории Забайкальского края» (зарегистрирован Минюстом России 04.03.2020, регистрационный № 57660), где действует пограничный режим.

Режим государственной границы установлен Договором между Российской Федерацией и Монголией о режиме российско-монгольской государственной границы (Москва, 08.12.2006) (Бюллетень международных договоров, 2008, № 10).

8. Земельные участки в границах заповедника могут быть использованы для обеспечения безопасности государства, в том числе в целях эксплуатации инженерно-технических сооружений и других объектов, возведенных в интересах защиты и охраны государственной границы Российской Федерации.

9. Границы и особенности режима особой охраны заповедника учитываются при разработке планов и перспектив экономического и социального развития, лесохозяйственных регламентов и проектов освоения лесов, подготовке документов территориального планирования, проведении лесоустройства и инвентаризации земель.

10. Управление заповедником, а также выполнение задач, возложенных на заповедник, осуществляет федеральное государственное бюджетное учреждение «Государственный природный биосферный заповедник «Даурский» (далее - Учреждение).

II. ЗАДАЧИ ЗАПОВЕДНИКА

11. На заповедник возлагаются следующие задачи:

- 1) осуществление охраны природных территорий в целях сохранения биологического разнообразия и поддержания в естественном состоянии охраняемых природных комплексов и объектов;
- 2) организация и проведение научных исследований;
- 3) осуществление государственного экологического мониторинга (государственного мониторинга окружающей среды);
- 4) экологическое просвещение и развитие познавательного туризма;
- 5) содействие в подготовке научных кадров и специалистов в области охраны окружающей среды.

III. РЕЖИМ ОСОБОЙ ОХРАНЫ ТЕРРИТОРИИ ЗАПОВЕДНИКА

12. На территории заповедника запрещается любая деятельность, противоречащая задачам заповедника и режиму особой охраны его территории, установленному настоящим Положением, в том числе:

- 1) промысловая, любительская и спортивная охота;
- 2) промышленное рыболовство, рыболовство в целях аквакультуры (рыбоводства), рыболовство в учебных и культурно-просветительских целях;
- 3) любительское рыболовство, за исключением осуществления любительского рыболовства в целях личного потребления (без права продажи) в границах участков территории заповедника, указанных в разделе 3 приложения № 3 к настоящему Положению;
- 4) аквакультура (рыбоводство);
- 5) нахождение с огнестрельным, пневматическим и метательным оружием, капканами и другими орудиями охоты, а также с орудиями добычи (вылова) водных биологических ресурсов, с добытыми объектами животного мира (в том числе отнесенными к водным биологическим ресурсам) и полученной из них продукцией,

за исключением случаев, связанных с проведением уполномоченными должностными лицами мероприятий по федеральному государственному контролю (надзору) в области охраны и использования особо охраняемых природных территорий, федеральному государственному контролю (надзору) в области охраны, воспроизводства и использования объектов животного мира и среды их обитания, федеральному государственному охотничьему контролю (надзору), научно-исследовательских работ, осуществлением любительского рыболовства в соответствии с настоящим Положением;

6) разведка и разработка полезных ископаемых, а также выполнение иных работ, связанных с недропользованием;

7) деятельность, влекущая за собой нарушение растительного и почвенного покрова, а также нарушение выходов минералов и геологических обнажений горных пород;

8) деятельность, влекущая за собой изменения гидрологического режима земель и водных объектов;

9) заготовка живицы;

10) проведение сплошных и выборочных рубок лесных насаждений (за исключением проведения выборочных рубок лесных насаждений на лесных участках, не являющихся лесными участками, на которых исключается любое вмешательство человека в природные процессы, в целях обеспечения функционирования заповедника и жизнедеятельности проживающих в его пределах граждан);

11) заготовка древесины, за исключением заготовки древесины в порядке проведения санитарно-оздоровительных и противопожарных мероприятий на участках территории заповедника, указанных в разделе 1 приложения № 3 к настоящему Положению;

12) заготовка и сбор недревесных лесных ресурсов, заготовка пищевых лесных ресурсов и сбор лекарственных растений;

13) сплав древесины по водотокам и водоемам;

14) транзитный прогон и выпас домашних животных, за исключением выпаса сельскохозяйственных животных на участках территории заповедника, указанных в разделе 9 приложения № 3 к настоящему Положению;

15) размещение ульев и пасек;

16) распашка земель, за исключением мер противопожарного обустройства объектов Учреждения;

17) сенокошение, за исключением проводимого в целях обеспечения пожарной безопасности на участках территории заповедника, указанных в разделе 2 приложения № 3 к настоящему Положению;

18) строительство, реконструкция, капитальный ремонт и эксплуатация объектов капитального строительства, в том числе линейных объектов, не связанных с выполнением задач и функционированием заповедника;

19) взрывные работы;

20) пускание палов и выжигание растительности, за исключением случаев, связанных с осуществлением противопожарных мероприятий;

21) предоставление земельных участков для ведения садоводства, огородничества, индивидуального гаражного или индивидуального жилищного строительства;

22) интродукция живых организмов в целях их акклиматизации;

23) складирование и применение ядохимикатов, минеральных удобрений и химических средств защиты растений и стимуляторов роста, в том числе в научных целях;

24) создание скотомогильников, объектов размещения отходов производства и потребления, радиоактивных, химических, взрывчатых, токсичных, отравляющих и ядовитых веществ;

25) движение и стоянка механизированных и иных транспортных средств вне дорог общего пользования и мест, специально предусмотренных Учреждением для этих целей, за исключением случаев, связанных с выполнением задач заповедника и функционированием Учреждения;

26) проход и стоянка судов и иных плавучих средств (в том числе катеров и маломерных судов) вне водных путей общего пользования и мест, специально предусмотренных Учреждением для этих целей, за исключением случаев, связанных с выполнением задач и функционированием заповедника;

27) мойка транспортных средств на берегах водных объектов;

28) сбор зоологических, ботанических и минералогических образцов, коллекций или отдельных экспонатов, кроме осуществляемого в рамках научно-исследовательской деятельности, предусмотренной тематикой и планами научных исследований Учреждения;

29) нахождение с ловчими птицами, собаками и другими домашними животными, содержание кошек и собак, за исключением служебных собак и лошадей, используемых для функционирования Учреждения;

30) преодоление самолетами над территорией заповедника звукового барьера, пролет воздушных судов (в том числе беспилотных) ниже 2000 метров над территорией заповедника без согласования с Учреждением или Минприроды России;

31) уничтожение и повреждение аншлагов, шлагбаумов, стендов, граничных столбов и других информационных знаков и указателей, оборудованных экологических троп и мест отдыха, строений на территории заповедника, а также имущества Учреждения, нанесение надписей и знаков на деревьях, валунах и обнажениях горных пород;

32) организация спортивных и зрелищных мероприятий;

33) организация туристских стоянок, мест отдыха и разведение костров за пределами специально предусмотренных для этого мест;

34) действия, ведущие к беспокойству диких животных, а также их привлечение и кормление посетителями;

35) деятельность, влекущая за собой нарушение условий обитания объектов животного и растительного мира.

Запрет на осуществление деятельности, указанной в подпунктах 5, 16 - 18, 25, 26, 29, 30 настоящего пункта, не распространяется на деятельность, связанную с обеспечением безопасности государства, в том числе защитой и охраной государственной границы Российской Федерации, а также на деятельность

по возведению, содержанию (эксплуатации) в указанных интересах инженерно-технических сооружений и других объектов.

13. На территории заповедника допускаются мероприятия и деятельность, направленные на:

1) сохранение в естественном состоянии природных комплексов, восстановление и предотвращение изменений природных комплексов и их компонентов в результате антропогенного воздействия;

2) поддержание условий, обеспечивающих санитарную и противопожарную безопасность;

3) предотвращение условий, способных вызвать стихийные бедствия, угрожающие жизни людей и населенным пунктам;

4) осуществление государственного экологического мониторинга (государственного мониторинга окружающей среды);

5) выполнение научно-исследовательских задач;

6) ведение эколого-просветительской работы и развитие познавательного туризма;

7) осуществление государственного контроля (надзора) в области охраны и использования особо охраняемых природных территорий;

8) содержание государственной границы Российской Федерации, обеспечение безопасности государства, в том числе защиту и охрану государственной границы Российской Федерации, а также на возведение в указанных интересах инженерно-технических сооружений и других объектов.

14. На территории заповедника могут выделяться участки, на которых исключается всякое вмешательство человека в природные процессы. Размеры этих участков определяются Учреждением, исходя из необходимости сохранения всего природного комплекса в естественном состоянии, с учетом прохождения государственной границы Российской Федерации, установленных административно-правовых режимов на приграничной территории и обеспечения проведения мероприятий по надлежащему содержанию государственной границы Российской Федерации.

15. На специально выделенных участках частичного хозяйственного использования, не включающих особо ценные экологические системы и объекты, ради сохранения которых создавался заповедник, допускается деятельность, которая направлена на обеспечение функционирования заповедника и жизнедеятельности граждан, проживающих на его территории, в соответствии с приложением № 3 к настоящему Положению:

1) заготовка древесины в порядке проведения санитарно-оздоровительных и противопожарных мероприятий;

2) сенокосение в противопожарных целях;

3) любительское рыболовство в целях личного потребления (без права продажи);

4) осуществление религиозных обрядов;

5) организация и обустройство экскурсионных экологических троп и маршрутов;

6) размещение объектов инфраструктуры, необходимых для обеспечения функционирования учреждения (служебные здания со вспомогательными

сооружениями, кордоны, научные стационары, музеи природы и информационно-просветительские центры, в том числе с экспозицией под открытым небом);

7) сохранение редких и (или) находящихся под угрозой исчезновения видов животных;

8) размещение автомобильных дорог;

9) выпас сельскохозяйственных животных.

16. На участках прибрежной акватории озера Барун-Торей шириной не более 200 м от уреза воды и не ближе 1500 м до государственной границы Российской Федерации в целях сохранения водных биологических ресурсов и их рационального использования Учреждением могут устанавливаться следующие ограничения любительского рыболовства:

1) запрет осуществления любительского рыболовства на определенных участках акватории и в отношении отдельных видов водных биологических ресурсов;

2) виды и количество разрешаемых орудий и способов добычи (вылова) водных биологических ресурсов;

3) разрешенный гражданину для добычи (вылова) в течение суток объем (количество, вес) водных биологических ресурсов, не относящихся к видам (подвидам и популяциям), занесенным в Красную книгу Российской Федерации.

Ограничения любительского рыболовства определяются ежегодно решением научно-технического совета Учреждения на основании данных научных исследований и государственного экологического мониторинга (государственного мониторинга окружающей среды).

17. Виды разрешенного использования земельных участков, расположенных в границах заповедника (за исключением участков территории заповедника, указанных в приложении № 3 к настоящему Положению)¹:

1) основной вид разрешенного использования земельных участков:

- деятельность по особой охране и изучению природы (код 9.0);

2) вспомогательные виды разрешенного использования земельных участков:

- обеспечение научной деятельности (код 3.9);

- природно-познавательный туризм (код 5.2);

- охрана Государственной границы Российской Федерации (код 8.2).

Предельные параметры разрешенного строительства, реконструкции объектов капитального строительства в границах заповедника не подлежат установлению.

18. Разрешение на строительство и реконструкцию объектов капитального строительства, планируемых в границах заповедника, разрешение на ввод в эксплуатацию указанных объектов выдаются Минприроды России².

19. Проектная документация объектов капитального строительства, строительство, реконструкцию которых предполагается осуществлять в границах

¹ Приказ Росреестра от 10.11.2020 № П/0412 «Об утверждении классификатора видов разрешенного использования земельных участков» (зарегистрирован Минюстом России 15.12.2020, регистрационный № 61482) с изменениями, внесенными приказами Росреестра от 20.04.2021 № П/0166 (зарегистрирован Минюстом России 31.05.2021, регистрационный № 63717), от 30.07.2021 № П/0326 (зарегистрирован Минюстом России 27.08.2021, регистрационный № 64785), от 16.09.2021 № П/0414 (зарегистрирован Минюстом России 27.09.2021, регистрационный № 65154).

² Подпункт 5.17 пункта 5 Положения о Министерстве природных ресурсов и экологии Российской Федерации, утвержденного постановлением Правительства Российской Федерации от 11.11.2015 № 1219 (Собрание законодательства Российской Федерации 2015, № 47, ст. 6586).

заповедника, подлежит государственной экологической экспертизе федерального уровня³.

20. Пребывание на территории заповедника физических лиц, не являющихся работниками Учреждения, должностными лицами Минприроды России и сотрудниками органов ФСБ России при исполнении служебных обязанностей, допускается только при наличии разрешения на пребывание на территории заповедника, выданного Учреждением или Минприроды России.

Пограничные органы в пределах приграничной территории имеют право находиться на любых участках местности и передвигаться по ним при исполнении служебных обязанностей⁴.

Порядок выдачи Учреждением разрешения на пребывание физических лиц на территории заповедника устанавливается Учреждением в соответствии с режимом особой охраны территории заповедника, установленным настоящим Положением.

Минприроды России осуществляет выдачу разрешения на пребывание физических лиц на территории заповедника на основании заявления в произвольной форме, в котором указываются цель и срок посещения территории заповедника.

За посещение физическими лицами территории заповедника в целях познавательного туризма Учреждением взимается плата.

21. На территории заповедника добыча (вылов) водных биологических ресурсов в научно-исследовательских и контрольных целях допускается в соответствии с законодательством Российской Федерации о рыболовстве и сохранении водных биологических ресурсов.

22. Результаты научных исследований, осуществляемых на территории заповедника, представляются в Учреждение или Минприроды России.

23. Решение о регулировании численности охотничьих ресурсов на территории заповедника принимается Минприроды России⁵.

24. Границы заповедника обозначаются на местности специальными предупредительными и информационными знаками по периметру границ его территории, за исключением участков территории заповедника, на которых расположены пограничные знаки, установленные на государственной границе Российской Федерации и обозначенные в соответствии с пунктами 1 и 2 статьи 4 Договора между Российской Федерацией и Монголией о режиме российско-монгольской государственной границы (Москва, 08.12.2006).

³ Абзац второй подпункта 7.1 статьи 11 Федерального закона от 23.11.1995 № 174-ФЗ «Об экологической экспертизе» (Собрание законодательства Российской Федерации, 1995, № 48, ст. 4556; 2021, № 1, ст. 44).

⁴ Подпункт 2 части второй статьи 30 Закона Российской Федерации от 01.04.1993 № 4730-1 «О Государственной границе Российской Федерации» (Ведомости Съезда народных депутатов Российской Федерации и Верховного Совета Российской Федерации, 1993, № 17, ст. 594; Собрание законодательства Российской Федерации, 2014, № 52, ст. 7557).

⁵ Приказ Минприроды России от 13.01.2011 № 1 «Об утверждении Порядка принятия решения о регулировании численности охотничьих ресурсов и его формы» (зарегистрирован Минюстом России 16.02.2011, регистрационный № 19857) с изменениями, внесенными приказом Минприроды России от 03.08.2021 № 533 (зарегистрирован Минюстом России 30.11.2021, регистрационный № 66108).

IV. ГОСУДАРСТВЕННЫЙ КОНТРОЛЬ (НАДЗОР) В ОБЛАСТИ ОХРАНЫ И ИСПОЛЬЗОВАНИЯ ОСОБО ОХРАНЯЕМЫХ ПРИРОДНЫХ ТЕРРИТОРИЙ

25. На территории заповедника федеральный государственный контроль (надзор) в области охраны и использования особо охраняемых природных территорий⁶, федеральный государственный контроль (надзор) в области охраны, воспроизводства и использования объектов животного мира и среды их обитания⁷, федеральный государственный охотничий контроль (надзор)⁸ осуществляются должностными лицами Учреждения, являющимися государственными инспекторами в области охраны окружающей среды.

26. К охране территории заповедника могут привлекаться сотрудники правоохранительных и пограничных органов, а также общественные инспекции, сформированные общественными природоохранными организациями. Их рейды на территории заповедника проводятся совместно с должностными лицами Учреждения, являющимися государственными инспекторами в области охраны окружающей среды.

⁶ Абзац второй пункта 3 Положения о федеральном государственном контроле (надзоре) в области охраны и использования особо охраняемых природных территорий, утвержденного постановлением Правительства Российской Федерации от 30.06.2021 № 1090 (Собрание законодательства Российской Федерации, 2021, № 28, ст. 5520).

⁷ Подпункт «б» пункта 2 Положения о федеральном государственном контроле (надзоре) в области охраны, воспроизводства и использования объектов животного мира и среды их обитания, утвержденного постановлением Правительства Российской Федерации от 30.06.2021 № 1094 (Собрание законодательства Российской Федерации, 2021, № 28, ст. 5524).

⁸ Подпункт «б» пункта 4 Положения о федеральном государственном охотничьем контроле (надзоре), утвержденного постановлением Правительства Российской Федерации от 30.06.2021 № 1065 (Собрание законодательства Российской Федерации, 2021, № 27, ст. 5441).

Приложение № 1
к Положению о государственном
природном биосферном заповеднике
«Даурский», утвержденному
приказом Минприроды России
от 22.11.2021 № 877

**СВЕДЕНИЯ О ГРАНИЦАХ ТЕРРИТОРИИ
ГОСУДАРСТВЕННОГО ПРИРОДНОГО
БИОСФЕРНОГО ЗАПОВЕДНИКА «ДАУРСКИЙ»**

Условное обозначение характерных (поворотных) точек границ	Координаты характерных поворотных точек границ, м	
	X	Y
Участки в Борзинском муниципальном районе (система координат МСК-75, зона 4)		
Участок 1 (Адон-Челон)		
1	482371,34	4106554,57
2	482383,69	4106567,12
3	482545,7	4106731,86
4	483964,97	4106431,45
5	484000,66	4106600,07
6	484212,89	4107602,64
7	484926,49	4109485,94
8	485612,89	4109038,64
9	485629,06	4109060,77
10	486720,93	4109572,6
11	487011,4	4109529,3
12	486499,51	4110806,89
13	486051,8	4111492,94
14	486024,34	4111805,13
15	485593,59	4112640,82
16	485080,32	4112983,3

17	484561,32	4113275,94
18	484268,41	4113382,49
19	483514,98	4114534,34
20	482956,3	4113025,64
21	482632,85	4111423,35
22	482624,87	4110763,19
23	482686,88	4109918,86
24	482679,51	4109699,94
25	482439,94	4108196,21
26	480094,55	4108002,35
27	481268,53	4105799,03
28	481555,04	4105265,52
29	481708,17	4104980,38
1	482371,34	4106554,57
Участок 2 (Река Борзя – восточный)		
30	469343,03	4126615,97
31	469278,47	4126727,1
32	469205,3	4126666,07
33	469052,71	4126561,92
34	468918,8	4126481,04
35	468902,55	4126354,79
36	468774,27	4126227,97
37	468854,32	4126154,07
38	468860	4126033,11
39	468768,15	4125948,82
40	468746,97	4125817,49
41	468626,28	4125792,81
42	468637,86	4125606,92
43	468785,51	4125418,92
44	468688,28	4125361,56
45	468550,59	4125192,6

46	468448,78	4125177,19
47	468422,4	4125059,79
48	468327,84	4124882,43
49	468212,19	4124782,8
50	468012,53	4124827,04
51	467909,91	4124797,61
52	467936,25	4124629,93
53	467864,14	4124419,88
54	467914,24	4124197,52
55	467816,82	4124154,15
56	467827,75	4124015,27
57	467976,63	4124026,34
58	468029,51	4123892,04
59	467868,21	4123838,78
60	467752,88	4123716,15
61	467902,53	4123672,22
62	468040,12	4123488,08
63	468060,32	4123330,32
64	467973,16	4123268,09
65	468063,61	4123093,3
66	468010,22	4122976,53
67	468030,36	4122822,77
68	467939,67	4122654,47
69	468038,77	4122576,83
70	468021,77	4122432,55
71	468102,21	4122330,64
72	468085,82	4122214,38
73	468017,35	4122102,4
74	468125,33	4122033,89
75	468164,64	4121940,41
76	468225,56	4122019,27

77	468190,89	4122138,82
78	468139,11	4122194,12
79	468216,95	4122279,22
80	468368,77	4122367,35
81	468164,07	4122413,52
82	468195,38	4122463,97
83	468284,57	4122452,21
84	468348,67	4122518,11
85	468449,93	4122645,55
86	468252,3	4122758,84
87	468343,7	4122876,14
88	468386,62	4122954,75
89	468178,81	4123008,88
90	468196,59	4123097,15
91	468121,56	4123170,13
92	468305,82	4123298,72
93	468308,46	4123396,78
94	468108	4123426,01
95	468220,37	4123545,6
96	468030,96	4123643,99
97	467964,29	4123763,1
98	468113,16	4123775,17
99	468214,51	4123967,62
100	468118,31	4124196,35
101	467992,19	4124274,62
102	468029,89	4124369,17
103	468147,65	4124460,82
104	468080,17	4124637,93
105	468197,51	4124687,57
106	468396,3	4124778,36
107	468537,35	4124921,35

108	468597,25	4125074,22
109	468873,1	4125306,11
110	468830,32	4125649,6
111	468714,25	4125651,99
112	468704,16	4125730,87
113	468834,03	4125742,68
114	468846,1	4125881,88
115	469070,39	4125937,01
116	469027,46	4126147,47
117	469112,17	4126457,72
118	469117,53	4126431,79
30	469343,03	4126615,97
Участок 3 (Северо-восточный)		
119	442608,14	4081392,26
120	446974,18	4095691,35
121	447818,58	4097263,81
122	449400,64	4097298,01
123	449438,4	4097191,03
124	450794,19	4096737,38
125	450873,91	4096759,83
126	451188,91	4096742,85
127	451322,11	4096755,36
128	451380,49	4096777,51
129	451476,5	4096778,84
130	451555,99	4096817,29
131	451827,36	4096869,07
132	452051,01	4096898,84
133	452191,78	4096943,46
134	452191,04	4096996,81
135	452201,11	4097039,62
136	452457,58	4097011,16

137	452612,12	4097023,98
138	452697,16	4097046,49
139	452904,08	4097129,39
140	453159,37	4097186,28
141	453549,85	4097111,67
142	453628,95	4097115,8
143	453852,53	4097792,67
144	454157,85	4098716,1
145	454086,57	4098734,08
146	454137,22	4098934,67
147	452917,57	4099242,56
148	453286,58	4100329,36
149	449779,6	4100303,42
150	449741,34	4101177,19
151	449691,74	4102611,83
152	449695,18	4102612,35
153	454593,31	4102347,53
154	458057,32	4104672,74
155	458053,07	4105163,1
156	456433,32	4109166
157	451771,8	4111159,44
158	448444,67	4111475,49
159	444381,35	4110449,46
160	444614,55	4109560,48
161	442836,61	4108967,4
162	441887,37	4108057,2
163	441470,15	4106891,31
164	441620,12	4106653,38
165	441903,41	4106417,25
166	443174,99	4105781,46
167	442637,49	4104923,28

168	442407,8	4104562,74
169	442182,98	4104234,27
170	443053,25	4101477,87
171	443551,43	4100110,41
172	440626,35	4092923,79
173	430795	4087209,91
174	430798,92	4087162,76
175	431034,01	4086884,52
176	431054,57	4086487,68
177	431262,15	4086017,99
178	431330,23	4085455,95
179	431489,52	4085206,77
180	432259,1	4084810,27
181	432716,42	4085183,51
182	433128,9	4085164,11
183	433475,19	4084842,18
184	433701,43	4084840,21
185	434063,52	4084830,21
186	434585,3	4084540,83
187	434945,59	4083932,51
188	435110,16	4083301,37
189	435059,18	4082988,97
190	435082,27	4082773,11
191	435560,57	4082357,49
192	436070,47	4081836,66
193	437210,99	4081153,7
194	437588,71	4081103,61
195	437764,06	4080784,32
196	438470,82	4080567,93
197	439210,15	4080542,94
198	439529,59	4080708,21

199	440000,53	4081187,29
200	440688,89	4081211,92
201	441182,36	4081153,33
202	441730,13	4081321,96
203	441808,14	4081032,66
119	442608,14	4081392,26
Участок 4 (Кордон Уточи)		
204	432941,63	4084065,1
205	432955,93	4084175,63
206	432987,78	4084421,98
207	432847,75	4084430,83
208	432818,15	4084173,69
209	432850,24	4084075,41
204	432941,63	4084065,1
Участок 5 (Торейский)		
210	440925,76	4075826,15
211	440934,78	4075838,56
212	440908,28	4075841,98
213	440670,5	4075832,79
214	440534,96	4075825,02
215	440481,74	4075834,11
216	440422,69	4075839,19
217	440326,78	4075808,37
218	440236,82	4075773,71
219	440158,76	4075731,33
220	440073,1	4075702,28
221	439940,49	4075689,75
222	439816,1	4075590,19
223	439727,99	4075460,61
224	439570,66	4075399,76
225	439293,66	4075189,62

226	439071,59	4075105,92
227	438875,24	4075104,09
228	438665,12	4075159,51
229	438565,62	4075396,26
230	438430,61	4075644,38
231	438376,31	4075866,11
232	438332,83	4076481,54
233	438226,64	4076810,08
234	438230,08	4077139,46
235	438246,75	4077458,13
236	438208,9	4077802,86
237	438192,37	4078073,04
238	438159,57	4078228,62
239	437964,77	4078778,96
240	437792,22	4079045,45
241	437624,43	4079335,2
242	437463,87	4079489,33
243	437359,17	4079666,42
244	437226,81	4079864,08
245	436933,66	4080095,29
246	436645,37	4080213,97
247	436499,22	4080332,89
248	436291,47	4080563,93
249	436159,84	4080696,65
250	435778,02	4080848,68
251	435464,54	4080954,75
252	435355,71	4081108,75
253	435259,36	4081262,16
254	435154,67	4081293,27
255	434528,89	4081592,83
256	434439,87	4081767,06

257	434334,01	4081934,43
258	434149,59	4082287,22
259	434053,6	4082477,15
260	433852,5	4082937,73
261	433589,19	4083361,73
262	433473,17	4083595,09
263	433387,68	4083558,35
264	433218,94	4083272,5
265	432940,06	4083295,78
266	433042,35	4082634,87
267	432728,11	4082772,28
268	432179,49	4082819,41
269	431937,68	4082473,66
270	431388,04	4081437,43
271	427595,19	4074627,61
272	424206,54	4074618,79
273	422793,91	4074601,97
274	422225,71	4074595,35
275	422334,66	4074236,33
276	422432,71	4071395,76
277	422242,28	4070886,89
278	422237,6	4070888,65
279	424120,94	4065951,26
280	425151,8	4063137,2
281	440909,49	4075816,6
210	440925,76	4075826,15
Участки в Ононском муниципальном районе (система координат МСК-75, зона 3)		
Участок 6 (Лесостепной)		
1	470665,26	3266615,51
2	471446,87	3267993,84

3	471511,17	3268094,89
4	471507,01	3268112,76
5	471493,7	3268169,95
6	470121,14	3268570,32
7	468708,28	3268982,47
8	468695,53	3268916,97
9	468705,54	3268870,55
10	468711,9	3268844,2
11	468720,7	3268802,44
12	468756,09	3268634,72
13	468849,84	3268463,11
14	468984,12	3268297,34
15	469319,67	3267917,26
16	469637,23	3267582,5
17	469785,6	3267436
18	470047,05	3267180,32
19	470265,28	3266966,89
1	470665,26	3266615,51
Участок 7 (Река Борзя – западный)		
20	481858,34	3301882,79
21	481543,06	3303196,84
22	481161,21	3302928,26
23	480461,69	3303168,77
24	479746,98	3304428,72
25	479510,44	3304649,18
26	479061,44	3304668,85
27	478337,84	3304905,06
28	478123,43	3304940,11
29	477946,67	3304930,92
30	477698	3304853,43
31	477527,96	3304806,19

32	477370,49	3304774,84
33	477238,62	3304790,81
34	477225,54	3304221,36
35	478012,38	3304220,15
36	478298,47	3304421,6
37	478553,9	3304219,31
38	478884	3304218,8
39	479214,6	3303696,06
40	479881,11	3303168,21
41	479671,15	3302974,17
42	479779,37	3302803,05
43	480864,95	3301849,89
20	481858,34	3301882,79
Участок 8 (Ималкинский)		
44	437958,76	3255548,01
45	438043,52	3255605,15
46	437951,31	3256494,73
47	438150,91	3256927,58
48	439113,13	3257943,41
49	440060,11	3258312,57
50	440092,94	3258668,68
51	439960,08	3258646,66
52	438910,99	3258442,16
53	438265,17	3257957,95
54	437741,66	3257133,95
55	437593,32	3256177,36
56	437813,05	3255659,87
44	437958,76	3255548,01
Участок 9 (Куку-Ходан)		
57	449053,71	3308437,78
58	449311,65	3308489,97

59	449414,43	3308510,85
60	449496,7	3308573,55
61	449594,62	3308708,59
62	449651,76	3308862,4
63	449673,89	3309030,9
64	449701,32	3309175,72
65	449564,75	3309685,65
66	448941,76	3310267,86
67	448492,93	3310496,89
68	448436,68	3310673,84
69	448301,38	3310833,18
70	448111,82	3311009,58
71	447856,32	3311295,74
72	447604,1	3311577,97
73	447570,68	3311686,37
74	445988,91	3311715,77
75	446373,34	3311318,95
76	446550,38	3311156,79
77	446751,68	3310921,52
78	446942,84	3310714,97
79	447081,27	3310558,94
80	447309,08	3310161,5
81	447488,78	3310020,32
82	447598,84	3309839,89
83	447714,87	3309670,04
84	447799,28	3309553,07
85	447890,44	3309401,45
86	447947,05	3309244,25
87	448049,1	3309013,7
88	448120,29	3308880,1
89	448198,06	3308735,51

90	448364,39	3308630,71
91	448531,11	3308579,28
92	448651,89	3308551,35
93	448742,16	3308530,47
57	449053,71	3308437,78
Участок 10 (Чихалан)		
94	449398.13	3302181.20
95	449398,13	3302181,22
96	449828,18	3302358,24
97	450244,57	3302733,24
98	450486,7	3303252,49
99	450504,9	3303502,5
100	450289,23	3304394,69
101	449318,56	3305310,41
102	449166,02	3305401,71
103	449098,74	3305455,03
104	449054,91	3305484,13
105	449011,72	3305508,18
106	448974,57	3305529,02
107	448871,51	3305563,81
108	448769,19	3305586,59
109	448716,7	3305570,87
110	448675,19	3305264,85
111	448663,35	3304977,18
112	448613,85	3304561,72
113	448484,88	3304010,12
114	448364,98	3303521,58
115	448340,8	3303343,46
116	448356,07	3303044,48
117	448596,4	3302789,86
118	448656,33	3302683,38

94	448975,83	3302314,85
Участок 11 (Кордон Тэли)		
119	442197,54	3296975,41
120	442179,46	3297309,67
121	442016,53	3297259,87
122	441913,66	3297238,27
123	441770,75	3297188,94
124	441648	3297137,69
125	441664,78	3296826,83
126	441698,5	3296841,48
127	441903,14	3296879,2
119	442197,54	3296975,41
Участок 12 (Горейский)		
128	431232,31	3261046,73
129	431300,62	3261079,87
130	431564,68	3261207,99
131	432422,72	3261667,89
132	433145,09	3262167,83
133	433556,18	3262538,99
134	433466	3262776,28
135	431519,95	3267896,88
136	429717,15	3268172,05
137	428055,76	3267490,33
138	427646,58	3267290,84
139	427185,46	3268906,68
140	427129,81	3269044,26
141	426906,16	3269335,62
142	426510,9	3270469,55
143	425874,06	3270998,44
144	425639,28	3271193,43
145	425730,11	3271593,95

146	426493,37	3272753,37
147	427312,21	3272738,93
148	428535,49	3272673,27
149	428476,26	3274543,41
150	428435,21	3275839,79
151	428462,95	3276138,31
152	428589,9	3276115,84
153	428827,1	3276168,66
154	429127,93	3276278,26
155	429459,65	3276309,52
156	429771,61	3276459,74
157	430073,15	3276556,05
158	430400,21	3276673,75
159	430656,82	3276860,99
160	430867,25	3277039,07
161	431145,25	3277200,78
162	431607,62	3277405,81
163	431901,24	3277648,4
164	432387,87	3278021,45
165	432724,27	3278213
166	433146,56	3278542,57
167	433749,26	3278988,57
168	434004,43	3279202,41
169	434323,92	3279459,74
170	434616,48	3279475,55
171	434987,01	3279282,21
172	435132,92	3279050,04
173	435268,42	3278763,96
174	435405,35	3278451,29
175	435593,31	3278181,38
176	435817,59	3277980,13

177	436024,24	3277857,94
178	436155,77	3277891,72
179	436286,78	3277812,12
180	436470,25	3277748,68
181	436601,61	3277662,43
182	436685,71	3277586,96
183	436762,45	3277524,43
184	436854,27	3277429,37
185	436991,74	3277476,81
186	437072,6	3277461,18
187	437226,25	3277456,15
188	437341,07	3277429,03
189	437428,23	3277420,4
190	437480,16	3277323,18
191	437462,37	3277282,21
192	437500,3	3277197,58
193	437570,01	3277141,33
194	437664,18	3277126,42
195	437785,66	3277099,64
196	437903,18	3277146,01
197	437929,77	3277147,45
198	438079,11	3277222,21
199	438172,19	3277227,24
200	438287,37	3277193,46
201	438308,04	3277181,25
202	438474,44	3277310,28
203	438574,7	3277429,06
204	438604	3277503,99
205	438620,35	3277571,56
206	438604,88	3277857,47
207	438575,59	3278029,25

208	438597,86	3278110,48
209	438641,89	3278159,54
210	438647,1	3278186,49
211	438646,38	3278199,79
212	438786,73	3278194,04
213	438975,76	3278150,92
214	439057,9	3277988,65
215	439194,11	3277936,01
216	439467,26	3277817,42
217	439785,14	3277734,59
218	440475,67	3277696,05
219	440265,09	3275902,05
220	441211,63	3275683,11
221	442252,93	3275613,72
222	442442,4	3276697,15
223	442452,02	3276747,65
224	442558,63	3277293,47
225	443846,34	3276526,23
226	444989,87	3275352,62
227	446677,89	3275158,47
228	448131,23	3276948,47
229	448426,9	3279458,8
230	450695,62	3280544,73
231	451188,2	3280865,25
232	451338,81	3282496,54
233	451960,83	3283307,84
234	452749,4	3284814,84
235	453281,7	3285835,44
236	453760,74	3285560,48
237	454190,34	3286873,43
238	454269,69	3287729,78

239	454076,46	3288399,99
240	453345,53	3290935,32
241	450958,6	3291462,54
242	450171,37	3290252,6
243	450167,92	3290112,41
244	450198,2	3289918,8
245	450143,54	3289751,03
246	450113,9	3289682,75
247	450046,53	3289572,42
248	450067,75	3289426,87
249	450089,34	3289274,68
250	450010,47	3289130,39
251	449950,83	3289000,47
252	449893,35	3288830,66
253	449869,47	3288656
254	449867,87	3288562,57
255	449908,84	3288544,78
256	449991,86	3288489,27
257	450059,78	3288466,27
258	450171,73	3288492,34
259	450226,88	3288582,02
260	450250,22	3288643,29
261	450273,22	3288711,22
262	450299,45	3288719,3
263	450356,24	3288655,71
264	450413,91	3288698,84
265	450481,62	3288667,94
266	450590,9	3288488,13
267	450661,61	3288336,85
268	450708,44	3288099,71
269	450748,18	3287892,25

270	450749,88	3287807,67
271	450667,83	3287678,12
272	450504,51	3287448,49
273	450087,27	3286974,16
274	449543,8	3286297,93
275	449166,14	3285884,07
276	448939,76	3285631,76
277	448629,46	3285328,23
278	448487,89	3285233,88
279	448280,53	3285122,63
280	448106,78	3285006,53
281	447814,61	3284984,04
282	447647,32	3284994,98
283	447571,3	3285044,21
284	447360,72	3284992,8
285	447016,98	3284814,16
286	446435,71	3284589,3
287	446202,48	3284463,32
288	446015,8	3284339,86
289	445634,86	3284232,55
290	445270,1	3284072,77
291	445035,44	3283973,38
292	444817,55	3283869,5
293	443996,99	3283356,87
294	443774,39	3283618,4
295	443045,52	3284819,2
296	443091,83	3284895,05
297	443361,34	3285336,39
298	443407,5	3285592,26
299	443371,69	3285761,02
300	443308,58	3285842,95

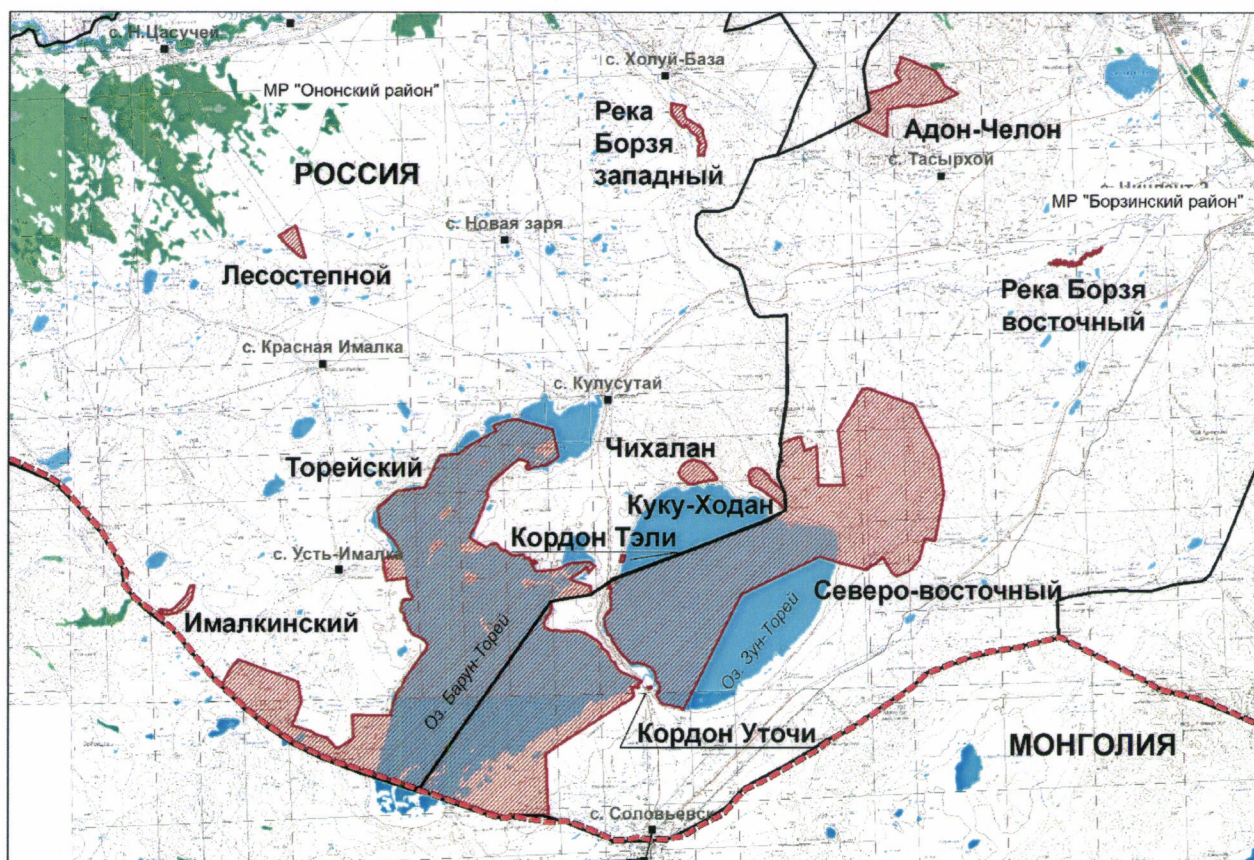
301	443235,41	3285913,67
302	443097,83	3285991,57
303	442973,84	3286064,88
304	442934,02	3286110,74
305	442879,61	3286179,8
306	442853,23	3286223,72
307	442836,61	3286284,16
308	442815,56	3286328,36
309	442792,69	3286356,47
310	442769,48	3286440,56
311	442767,6	3286573,81
312	442737,4	3286638,86
313	442671,2	3286728,62
314	442538,16	3286870,79
315	442500,56	3286924,76
316	442445,85	3286999,16
317	442399,14	3287073,96
318	442368,94	3287139,01
319	442330,62	3287206,29
320	442304,75	3287290,23
321	442331,05	3287395,67
322	442335,14	3287467,91
323	442328,59	3287539,57
324	442329,02	3287630,27
325	442354,24	3287706,31
326	442375,8	3287800,84
327	442375	3287864,79
328	442389,88	3287934,95
329	442407,91	3288045,29
330	442422,07	3288128,73
331	442412,07	3288165,53

332	442381,23	3288193,19
333	442292,75	3288201,74
334	442234,75	3288238,61
335	442132,91	3288297,11
336	442086,11	3288323,91
337	442068,64	3288400,32
338	442064,54	3288525,45
339	442111,03	3288602,65
340	442130,65	3288683,72
341	442095,22	3288697,8
342	441965,7	3288725,46
343	441876,57	3288795,32
344	441805,2	3288882,14
345	441773,42	3288976,44
346	441780,32	3289046,16
347	441798,85	3289196,51
348	441794,67	3289273,63
349	441757,09	3289327,62
350	441652,43	3289388,62
351	441541,58	3288932,95
352	440947,3	3289223,22
353	440905,15	3289513,38
354	441022,73	3291013,03
355	441162,1	3291462,17
356	441550,22	3292281,56
357	441685,48	3294085,23
358	441312,77	3294566,14
359	441086,2	3294348,49
360	440906,82	3294165,67
361	440652,72	3293986,68
362	441181,73	3293898,75




363	440548,9	3292929,6
364	440175,35	3292386,49
365	440142,87	3292395,42
366	440093,99	3292411,44
367	439542,72	3294171,19
368	438801,47	3294214,2
369	438268,93	3290599,45
370	438252,31	3290590,59
371	438225,98	3290595,04
372	421967,43	3278636,09
373	423512,22	3274166,22
374	423758,89	3273439,1
375	424582,18	3270859,62
376	424594,75	3270821,33
377	426053,52	3267717,19
378	426341,01	3267285,68
379	426639,12	3266838,28
380	426795,28	3266603,92
381	426973,28	3266333,97
382	428080,35	3264678,15
383	429143,82	3263331,96
384	429893,57	3262501,59
128	431232,31	3261046,73

Приложение № 2
к Положению о государственном
природном биосферном заповеднике
«Даурский», утвержденному
приказом Минприроды России
от 22.11.2021 № 877


**КАРТА-СХЕМА ГРАНИЦ ТЕРРИТОРИИ
ГОСУДАРСТВЕННОГО ПРИРОДНОГО
БИОСФЕРНОГО ЗАПОВЕДНИКА «ДАУРСКИЙ»**



Условные обозначения

-  Участки заповедника "Даурский"
-  Границы муниципальных районов
-  Государственная граница

0 10 20 Км



Приложение № 3
к Положению о государственном
природном биосферном заповеднике
«Даурский», утвержденному
приказом Минприроды России
от 22.11.2021 № 877

Перечень
специально выделенных участков частичного хозяйственного
использования государственного природного биосферного заповедника
«Даурский», на которых допускается деятельность, которая направлена
на обеспечение функционирования заповедника и жизнедеятельности
граждан, проживающих на его территории

Раздел 1. Участки, выделенные для заготовки древесины в порядке
проведения санитарно-оздоровительных и противопожарных
мероприятий, и виды их разрешенного использования

Виды разрешенного использования земельных участков	
Основные виды разрешенного использования земельных участков	Деятельность по особой охране и изучению природы (код 9.0)
	Охрана природных территорий (код 9.1)
Вспомогательный вид разрешенного использования земельных участков	Заготовка древесины (код 10.1)

Название объекта	Местонахождение		Описание земельного участка
	Координаты		
	N	E	
Лесостепной участок	50.37436°	115.28939°	Степной участок с отдельно стоящими деревьями (сосна), 296 га
	50.34928°	115.30065°	
	50.34919°	115.29977°	
	50.34973°	115.29578°	
	50.35181°	115.29105°	
	50.35401°	115.28588°	
	50.35770°	115.28104°	
	50.36140°	115.27541°	
	50.36696°	115.26748°	

Раздел 2. Участки, выделенные для сенокошения в противопожарных целях, и виды их разрешенного использования

Виды разрешенного использования земельных участков	
Основные виды разрешенного использования земельных участков	Деятельность по особой охране и изучению природы (код 9.0)
	Охрана природных территорий (код 9.1)
Вспомогательный вид разрешенного использования земельных участков	Сенокошение (код 1.19)

Название объекта	Местонахождение		Площадь, га
	Координаты (система координат географическая)		
	N	E	
Урочище «Шурэ-Булак-1»	50,030626°	115,205653°	Западная часть Торейского участка
	50,02818°	115,209843°	
	50,02669°	115,213701°	
	50,031542°	115,217312°	
	50,031463°	115,212000°	
	50,033224°	115,209258°	
Урочище «Шурэ-Булак-2»	50,015393°	115,222298°	Западная часть Торейского участка
	50,013229°	115,219375°	
	50,004841°	115,219324°	
	49,999843°	115,22387°	
	49,995081°	115,236635°	
	50,004242°	115,257132°	
	50,023649°	115,249464°	
Урочище «Нижний Мукэй»	49,984798°	115,241762°	Западная часть Торейского участка
	49,98915°	115,267383°	
	49,98392°	115,277888°	
	49,969803°	115,276235°	

Урочище «Булум»	49,950947°	115,337834°	Западная часть Торейского участка	429
	49,962543°	115,33512°		
	49,969659°	115,351813°		
	49,96688°	115,362354°		
	49,962642°	115,363765°		
	49,964204°	115,371825°		
	49,960214°	115,371056°		
	49,953396°	115,361381°		
	49,944805°	115,364904°		
Урочище «Устье реки Ималки-1»	50,093435°	115,396536°	Западная часть Торейского участка	47
	50,099919°	115,394268°		
	50,097647°	115,404471°		
	50,09447°	115,412978°		
Урочище «Устье реки Ималки-2»	50,105986°	115,394006°	Западная часть Торейского участка	
	50,107931°	115,404723°		
	50,113101°	115,408778°		
	50,11116°	115,392827°		
Урочище «Адон-Челон» падь Глубокая	50.45967°	116.06958°	Участок «Адон-Челон»	59,4
	50.47565°	116.07173°		
	50.47983°	116.07699°		
	50.48054°	116.07599°		
	50.47556°	116.06895°		
	50.47327°	116.06748°		
Урочища «Куку-ходан», «Могойтуй», «Хаверга», «Гулженга»	50.11635°	116.07043°	Участок Северо-восточный, участок «Куку-Ходан»	687
	50.11822°	116.07089°		
	50.11684°	116.08115°		
	50.15119°	116.09362°		
	50.18074°	116.08791°		
	50.22123°	116.05851°		
	50.23433°	116.00401°		

50.23433°	115.99798°
50.20421°	115.96882°
50.16050°	115.97508°
50.15830°	115.97508°
50.15835°	115.93560°
50.18831°	115.93431°
50.18477°	115.92092°
50.19690°	115.91556°
50.19629°	115.91281°
50.19673°	115.91264°
50.19285°	115.89586°
50.18775°	115.89342°
50.18587°	115.89234°
50.18510°	115.89206°
50.18371°	115.89194°
50.18141°	115.89245°
50.18131°	115.89185°
50.18133°	115.89110°
50.18003°	115.89054°
50.17801°	115.89017°
50.17556°	115.88959°
50.17484°	115.88909°
50.17397°	115.88911°
50.17344°	115.88882°
50.17224°	115.88870°
50.16942°	115.88906°
50.16870°	115.88878°
50.15663°	115.89567°
50.15790°	115.89347°
50.16056°	115.88900°
50.16126°	115.88780°

50.16298°	115.88536°
50.16421°	115.88315°
50.16473°	115.88069°
50.16879°	115.87755°
50.17445°	115.86950°
50.17573°	115.86239°
50.17484°	115.86230°
50.17352°	115.86896°
50.16832°	115.87600°
50.16396°	115.87927°
50.16327°	115.88247°
50.16219°	115.88426°
50.16055°	115.88660°
50.15975°	115.88778°
50.15716°	115.89228°
50.15564°	115.89486°
50.15537°	115.89715°
50.15632°	115.89718°
50.16869°	115.89041°
50.16938°	115.89076°
50.17236°	115.89035°
50.17341°	115.89048°
50.17394°	115.89067°
50.17489°	115.89064°
50.19006°	115.89411°
50.19355°	115.89291°
50.19426°	115.89294°
50.19942°	115.91512°
50.19879°	115.91540°
50.19929°	115.91819°
50.18842°	115.92298°

	50.19201°	115.93805°		
	50.16049°	115.93906°		
	50.16031°	115.97139°		
	50.20425°	115.96578°		
	50.23595°	115.99701°		
	50.23603°	116.00388°		
	50.22244°	116.06055°		
	50.18103°	116.09017°		
	50.15121°	116.09580°		
	50.11579°	116.08338°		
	50.11446°	116.08294°		
	50.11635°	116.07043°		

**Раздел 3. Участки, выделенные для любительского
рыболовства в целях личного потребления (без права продажи),
и виды их разрешенного использования**

Виды разрешенного использования земельных участков	
Основные виды разрешенного использования земельных участков	Деятельность по особой охране и изучению природы (код 9.0)
	Охрана природных территорий (код 9.1)
	Водные объекты (код 11.0)

Местонахождение	Координаты (система координат географическая)	
	N	E
Торейский участок		
Участок 1	49.98696°	115.39429°
	49.98269°	115.39127°
Участок 2	50.07685°	115.40816°
	50.07459°	115.40430°
Участок 3	50.16356°	115.41233°

	50.16610°	115.44750°
Участок 4	50.11027°	115.56102°
	50.11201°	115.55362°
Участок 5	50.02050°	115.68400°
	50.03100°	115.67020°
Участок 6	49.97854°	115.66343°
	49.98096°	115.65934°
Участок 7	50.07685°	115.40816°
	50.12311°	115.90460°
Участок 8	50.09972°	115.95750°
	50.09668°	115.95446°
Участок 9	50.00490°	115.72320°
	50.00100°	115.72790°

**Раздел 4. Участки, выделенные для осуществления религиозных обрядов,
и виды их разрешенного использования**

Виды разрешенного использования земельных участков	
Основные виды разрешенного использования земельных участков	Деятельность по особой охране и изучению природы (код 9.0)
	Охрана природных территорий (код 9.1)
Вспомогательный вид разрешенного использования земельных участков	Осуществление религиозных обрядов (код 3.7.1)

Местонахождение	Координаты (система координат географическая)	
	N	E
Торейский участок		
Урочище «Булум», у западного берега озера Барун-Торей (место культового обряда)	49.96119°	115.37089
	49.96106°	115.37115
	49.96083°	115.37081
	49.96100°	115.37056

Участок «Адон-Челон»		
Урочище «Жабхаланта» (место культового обряда)	50.46499°	116.03802°
	50.46549°	116.03736°
	50.46526°	116.03703°
	50.46476°	116.03755°
Урочище «Цаган-Обо», вершина горы (место культового обряда)	50.48598°	116.0930°
	50.48612°	116.0933°
	50.48595°	116.09362°
	50.48583°	116.09359°
	50.48581°	116.09330°

**Раздел 5. Участки, выделенные для организации и обустройства
экскурсионных экологических троп и маршрутов,
и виды их разрешенного использования**

Виды разрешенного использования земельных участков	
Основные виды разрешенного использования земельных участков	Природно-познавательный туризм (код 5.2)
	Деятельность по особой охране и изучению природы (код 9.0)
	Охрана природных территорий (код 9.1)
	Водные объекты (код 11.0)
Вспомогательные виды разрешенного использования земельных участков	Обеспечение научной деятельности (код 3.9)
	Связь (код 6.8)

Местонахождение	Координаты (система координат географическая)	
	N	E
Торейский участок		
Урочище «Мырген», акватория озера Барун-Торей у восточного берега (маршрут)	50.12542°	115.50709°
	50.12847°	115.48924°
	50.12731°	115.48797°
	50.12876°	115.49677°

Участок Северо-восточный		
Урочище «Куку-Ходан», вершина горы Куку-Ходан северо-восточный берег озера Зун-Торей (смотровая площадка)	50.14524°	115.89751°
	50.14520°	115.89735°
	50.14510°	115.89745°
	50.14516°	115.89758°
Участок «Адон-Челон»		
Урочище «Жабхаланта» (маршрут, тропа)	50.47087°	116.04259°
	50.46674°	116.03114°
	50.45700°	116.04055°
	50.45902°	116.04605°
	50.47002°	116.04365°
	50.47085°	116.04320°
Урочище «Цаган-Обо» (маршрут, тропа)	50.48690°	116.09160°
	50.48145°	116.08744°
	50.47566°	116.09429°
	50.47491°	116.09676°
	50.47895°	116.10058°
	50.48215°	116.09372°
	50.48584°	116.09508°
	50.48690°	116.09160°
Урочища «В вершинах падей Лаха», «Глубокая» (маршрут, тропа)	50.480030°	116.070940°
	50.481060°	116.071660°
	50.481427°	116.071162°
	50.481652°	116.071352°
	50.482777°	116.070339°
	50.483270°	116.070080°
	50.482580°	116.069360°
	50.481251°	116.066200°
	50.480102°	116.067856°
	50.478838°	116.069011°

	50.478400°	116.068800°
	50.477860°	116.068920°
	50.476940°	116.070110°
	50.475646°	116.071951°
	50.473145°	116.075526°
	50.472100°	116.076060°
	50.471540°	116.076770°
	50.471380°	116.077970°
	50.471780°	116.078980°
	50.472520°	116.078980°
	50.473300°	116.080020°
	50.473800°	116.081070°
	50.475000°	116.081700°
	50.476374°	116.081375°
	50.476771°	116.080614°
	50.477370°	116.079470°

Раздел 6. Участки, выделенные под размещение объектов инфраструктуры, необходимых для обеспечения функционирования Учреждения (служебные здания со вспомогательными сооружениями, кордоны, научные стационары, музеи природы и информационно-просветительские центры, в том числе с экспозицией под открытым небом), и виды их разрешенного использования

Виды разрешенного использования земельных участков	
Основные виды разрешенного использования земельных участков	Обеспечение научной деятельности (код 3.9)
	Природно-познавательный туризм (код 5.2)
	Деятельность по особой охране и изучению природы (код 9.0)
	Охрана природных территорий (код 9.1)
	Водные объекты (код 11.0)
Вспомогательные виды разрешенного использования земельных участков	Передвижное жилье (код 2.4)
	Служебные гаражи (код 4.9)
	Связь (код 6.8)
	Туристическое обслуживание (код 5.2.1)

Местонахождение	Координаты (система координат географическая)	
	N	E
Участок «Кордон Тэли»		
Урочище «Тэли», межозерье, западный берег озера Зун-Торей, кордон «Тэли» с функциями научного стационара	50.10680°	115.68940°
	50.10700°	115.68950°
	50.10690°	115.68980°
	50.10670°	115.68980°
Урочище «Тэли», межозерье, западный берег озера Зун-Торей (место размещения экскурсионных групп)	50.10924°	115.69269°
	50.10675°	115.69145°
	50.10635°	115.69335°
	50.10917°	115.69475°
Участок «Кордон Уточи»		
Урочище «Уточи», протоки, соединяющие озера Зун-Торей и Барун-торей (кордон), Международная биологическая станция «Кордон Уточи» с функциями кордона, научно-просветительского стационара, размещения студенческих практик и экскурсионных групп	50.00467°	115.71928°
	50.00468°	115.72250°
	50.00351°	115.72197°
	50.00369°	115.71931°
Торейский участок		
Урочище «Устье реки Ульдза» (вышка)	49.92550°	115.58300°
	49.92650°	115.58520°
	49.92470°	115.58800°
	49.92350°	115.58510°
Участок «Адон-Челон»		
Урочище «Падь Лаха» (кордон «Адон-Челон» с функциями научного стационара)	50,47173°	116.04254°
	50.47173°	116.04317°
	50.47087°	116.04259°
	50.47089°	116.04322°
Урочище «Падь Лаха» (пожарный водоем)	50.47251°	116.04309°
	50.47216°	116.04295°
	50.47212°	116.04337°

	50.47243°	116.04344°
Урочище «Падь Глубокая» (водопой)	50.47555°	116.07169°
	50.47552°	116.07178°
	50.47555°	116.07179°
	50.47557°	116.07170°

**Раздел 7. Участки, выделенные для сохранения редких
и (или) находящихся под угрозой исчезновения видов животных,
и виды их разрешенного использования**

Виды разрешенного использования земельных участков	
Основные виды разрешенного использования земельных участков	Деятельность по особой охране и изучению природы (код 9.0)
	Охрана природных территорий (код 9.1)
Вспомогательный вид разрешенного использования земельных участков	Сохранение и репродукция редких и (или) находящихся под угрозой исчезновения видов животных (код 9.1.1)

Местонахождение	Координаты (система координат географическая)	
	N	E
Участок «Адон-Челон»		
Урочище «Падь Лаха» (кордон «Адон-Челон») (использование для содержания и реабилитации животных)	50,47173°	116.04254°
	50.47173°	116.04317°
	50.47087°	116.04259°
	50.47089°	116.04322°
Урочище «Падь Лаха» (вольер для полувольного содержания аргали - алтайского горного барана)	50.46925°	116.04578°
	50.47177°	116.05521°
	50.47564°	116.05191°
	50.47331°	116.04436°

**Раздел 8. Участки, выделенные для размещения автомобильных дорог,
и виды их разрешенного использования**

Виды разрешенного использования земельных участков	
Основные виды разрешенного использования земельных участков	Природно-познавательный туризм (код 5.2)
	Деятельность по особой охране и изучению природы (код 9.0)
	Охрана природных территорий (код 9.1)
Вспомогательный вид разрешенного использования земельных участков	Размещение автомобильных дорог (код 7.2.1)

Местонахождение	Координаты (система координат географическая)	
	N	E
Участок Северо-восточный		
Северо-восточное побережье озера Зун-Торей Урочища «Куку-Ходан», «Ходонята», «Гулженга»	50.09781°	116.05800°
	50.10782°	116.02156°
	50.12021°	116.01495°
	50.12032°	116.00857°
	50.12708°	115.98967°
	50.12219°	115.97978°
	50.12785°	115.95700°
	50.13836°	115.91756°
	50.14004°	115.90518°
	50.14153°	115.89951°
	50.09959°	115.96314°
Северное побережье озера Зун-Торей. Урочище «Чихалан»	50.12090°	115.96397°
	50.16092°	115.78361°
	50.16191°	115.78655°
Западное побережье озера Барун-Торей.	50.16092°	115.78361°
	49.98790°	115.35670°
	49.96880°	115.35620°

Урочище «Булум»	49.96190°	115.35540°
	49.95210°	115.33650°
Участок «Адон-Челон»		
Урочища «Падь Лаха» и «Падь Глубокая»	50.47766°	116.04906°
	50.48273°	116.05673°
	50.48323°	116.06071°
	50.48149°	116.06292°
	50.48149°	116.06290°
	50.47810°	116.06799°
	50.47264°	116.06995°
	50.45976°	116.06967°
	50.45958°	116.07180°

Раздел 9. Участки, выделенные для выпаса сельскохозяйственных животных, и виды их разрешенного использования

Виды разрешенного использования земельных участков	
Основные виды разрешенного использования земельных участков	Деятельность по особой охране и изучению природы (код 9.0)
	Охрана природных территорий (код 9.1)
Вспомогательный вид разрешенного использования земельных участков	Выпас сельскохозяйственных животных (код 1.20)

Местонахождение	Координаты (система координат географическая)	
	N	E
Участок Северо-восточный	50.14213862°	115.89708464°
	50.15576457°	115.87379690°
	50.16230816°	115.85594412°
	50.16998718°	115.85191008°
	50.17317566°	115.85298296°

	50.17567682°	115.86238142°
	50.17444000°	115.86959120°
	50.16476422°	115.88066336°
	50.15668249°	115.89564358°
	50.16872398°	115.88877713°
	50.19014302°	115.89415206°
	50.19420932°	115.89290752°
	50.19871482°	115.91539516°
	50.19926425°	115.91818466°
	50.18846694°	115.92303409°
	50.19201136°	115.93798220°
	50.16052459°	115.93906862°
	50.16030465°	115.97138387°
	50.20421835°	115.96580403°
	50.23592443°	115.99702680°
	50.23600678°	116.00393617°
	50.22244307°	116.06050410°
	50.18106566°	116.09023213°
	50.15119755°	116.09579950°
	50.11444506°	116.08289246°
	50.11634389°	116.07048993°
	50.10078581°	116.06380685°
	50.09081979°	116.04964479°
	50.08696497°	116.03368028°
	50.09079225°	116.02689966°
	50.10189323°	116.01746277°
	50.09275341°	115.99630551°
	50.09899520°	115.96370796°
	50.11904431°	115.96379379°
	50.12253885°	115.96023182°

	50.13181054°	115.93654255°
	50.13051748°	115.92152466°
	50.13225061°	115.90770592°
Западная часть Торейского участка	49.98795165°	115.35024863°
	49.98706868°	115.39839965°
	49.96780500°	115.39118987°
	49.96973724°	115.35110694°
Участок Адон-Челон	50.49725251°	116.05427949°
	50.49299365°	116.07238977°
	50.48911125°	116.08218895°
	50.48894743°	116.08669507°
	50.48528856°	116.09853970°
	50.47618937°	116.10792201°
	50.47348548°	116.10946697°
	50.46712116°	116.12594646°
	50.46170376°	116.10516747°
	50.45828868°	116.08259400°
	50.45817940°	116.07323845°
	50.45850725°	116.06135090°
	50.45839797°	116.05826100°
	50.45584964°	116.03712314°
	50.43475156°	116.03527778°
	50.44851975°	115.99227719°
	50.45491389°	116.01420693°
	50.45657855°	116.01652436°
	50.46909065°	116.01180367°
	50.47166964°	116.02816301°
	50.47852493°	116.05442720°
	50.48461582°	116.04782005°
	50.49471811°	116.05494399°