



МИНИСТЕРСТВО КУЛЬТУРЫ
РОССИЙСКОЙ ФЕДЕРАЦИИ



МИНИСТЕРСТВО ЮСТИЦИИ РОССИЙСКОЙ ФЕДЕРАЦИИ

ЗАРЕГИСТРИРОВАНО

Регистрационный № 64091

от "01" июля 2021 г.

ПРИКАЗ

от 9 февраля 2021 г.

Москва

№ 156

О включении выявленного объекта культурного наследия «Храм Иконы Божией Матери «Всех скорбящих Радость», архитектор П.П.Зыков», 1886-1887, 1897-1905 гг. (Ивановская область, г. Фурманов, ул. Социалистическая, д. 36) в единый государственный реестр объектов культурного наследия (памятников истории и культуры) народов Российской Федерации в качестве объекта культурного наследия федерального значения и утверждении границ его территории

В соответствии с пунктом 5 статьи 3.1 и статьей 18 Федерального закона от 25 июня 2002 г. № 73-ФЗ «Об объектах культурного наследия (памятниках истории и культуры) народов Российской Федерации» (Собрание законодательства Российской Федерации, 2002, № 26, ст. 2519; 2018, № 32, ст. 5135) и подпунктом 5.4.3 Положения о Министерстве культуры Российской Федерации, утвержденного постановлением Правительства Российской Федерации от 20 июля 2011 г. № 590 (Собрание законодательства Российской Федерации, 2011, № 31, ст. 4758),
п р и к а з ы в а ю:


1. Включить выявленный объект культурного наследия «Храм Иконы Божией Матери «Всех скорбящих Радость», архитектор П.П.Зыков», 1886-1887, 1897-1905 гг. (Ивановская область, г. Фурманов, ул. Социалистическая, д. 36), вид объекта – памятник, в единый государственный реестр объектов культурного наследия (памятников истории и культуры)

народов Российской Федерации в качестве объекта культурного наследия федерального значения.

2. Утвердить границы территории объекта культурного наследия федерального значения «Храм Иконы Божией Матери «Всех скорбящих Радость», архитектор П.П.Зыков», 1886-1887, 1897-1905 гг. (Ивановская область, г. Фурманов, ул. Социалистическая, д. 36) согласно приложению к настоящему приказу.

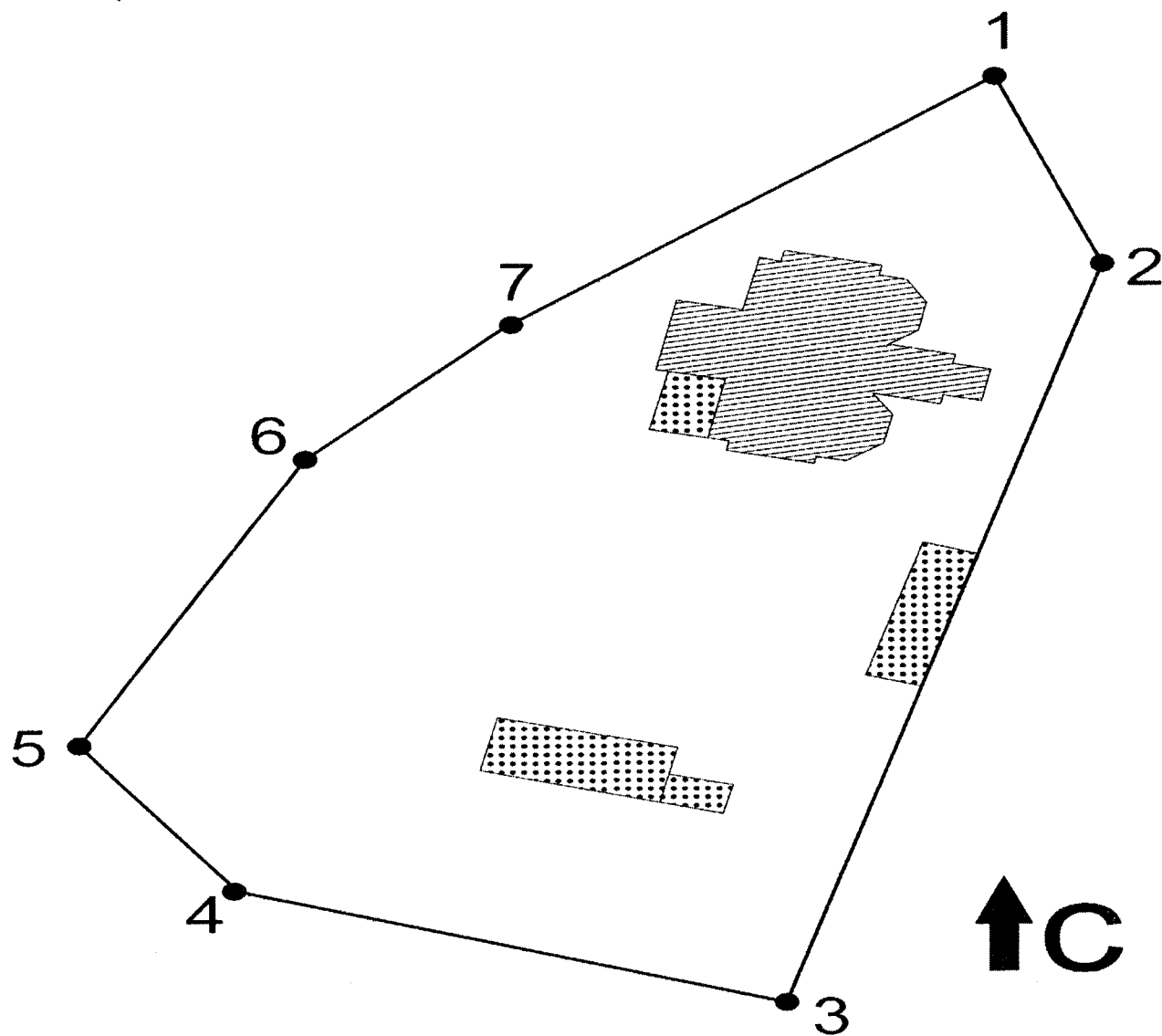
3. Контроль за исполнением настоящего приказа возложить на первого заместителя Министра культуры Российской Федерации С.Г.Обрывалина.

Министр



О.Б.Любимова


Границы территории объекта культурного наследия федерального значения
«Храм Иконы Божией Матери «Всех скорбящих Радость»,
архитектор П.П.Зыков», 1886-1887, 1897-1905 гг.
(Ивановская область, г. Фурманов, ул. Социалистическая, д. 36)



Условные обозначения:



- объект культурного наследия федерального значения
«Храм Иконы Божией Матери «Всех скорбящих Радость»,
архитектор П.П.Зыков», 1886-1887, 1897-1905 гг.;



- здания и постройки, не обладающие признаками объектов
культурного наследия;



- границы территории объекта культурного наследия,
характерная (поворотная) точка.

П р и л о ж е н и е
к границам территории объекта культурного
наследия федерального значения «Храм
Иконы Божией Матери «Всех скорбящих
Радость», архитектор П.П.Зыков»,
1886-1887, 1897-1905 гг. (Ивановская
область, г. Фурманов, ул. Социалистическая,
д. 36), утвержденным приказом
Министерства культуры
Российской Федерации
от «9» февраля 2021 г. № 156

Координаты характерных (поворотных) точек границ территории
объекта культурного наследия федерального значения
«Храм Иконы Божией Матери «Всех скорбящих Радость»,
архитектор П.П.Зыков», 1886-1887, 1897-1905 гг.
(Ивановская область, г. Фурманов, ул. Социалистическая, д. 36)

№ характерной (поворотной) точки	Координаты характерных (поворотных) точек в местной системе координат (МСК-37)	
	X (запад)	Y (восток)
1	1 547. 07	2 871. 28
2	1 516. 04	2 883. 96
3	1 394. 60	2 846. 43
4	1 413. 26	2 781. 19
5	1 437. 56	2 762. 53
6	1 484. 18	2 789. 17
7	1 505. 99	2 812. 83
1	1 547. 07	2 871. 28