



МИНИСТЕРСТВО КУЛЬТУРЫ
РОССИЙСКОЙ ФЕДЕРАЦИИ

ПРИКАЗ



от 26 ноября 2020г.

Москва

№ 1519

О включении выявленных объектов культурного наследия в единый государственный реестр объектов культурного наследия (памятников истории и культуры) народов Российской Федерации в качестве объектов культурного наследия федерального значения в составе объекта культурного наследия федерального значения «Архитектурный комплекс» (Республика Северная Осетия-Алания, Пригородный район, с. Даргавс) и утверждении границ их территории

В соответствии с пунктом 5 статьи 3.1 и статьей 18 Федерального закона от 25 июня 2002 г. № 73-ФЗ «Об объектах культурного наследия (памятниках истории и культуры) народов Российской Федерации» (Собрание законодательства Российской Федерации, 2002, № 26, ст. 2519; 2018, № 32, ст. 5135) и подпунктом 5.4.3 Положения о Министерстве культуры Российской Федерации, утвержденного постановлением Правительства Российской Федерации от 20 июля 2011 г. № 590 (Собрание законодательства Российской Федерации, 2011, № 31, ст. 4758), п р и к а з ы в а ю:

1. Включить выявленные объекты культурного наследия в единый государственный реестр объектов культурного наследия (памятников истории и культуры) народов Российской Федерации в качестве объектов культурного наследия федерального значения в составе объекта культурного наследия федерального значения «Архитектурный комплекс» (Республика Северная Осетия-Алания, Пригородный район, с. Даргавс) согласно приложению № 1 к настоящему приказу.

2. Утвердить границы территории указанных в приложении № 1 к настоящему приказу объектов культурного наследия федерального значения согласно приложению № 2 к настоящему приказу.

3. Контроль за исполнением настоящего приказа возложить на первого заместителя Министра культуры Российской Федерации С.Г.Обрывалина.

Врио Министра



А.Ю.Манилова

Приложение № 1
к приказу Министерства культуры
Российской Федерации
от « 26 » ноября 2020 г. № 1519

Выявленные объекты культурного наследия, включаемые в единый государственный реестр объектов культурного наследия (памятников истории и культуры) народов Российской Федерации в качестве объектов культурного наследия федерального значения в составе объекта культурного наследия федерального значения «Архитектурный комплекс» (Республика Северная Осетия-Алания, Пригородный район, с. Даргавс)

№ п/п	Наименование объекта культурного наследия	Дата создания, основных изменений (перестроек)	Вид объекта культурного наследия	Местонахождение объекта культурного наследия
1.	Склеп полуподземный с гладкой фасадной стеной 1	XVI-XIX вв.	памятник	Пригородный район, с. Даргавс на территории могильника, расположенного в северо-восточной окраине с. Даргавс (в 60 метрах от слияния рек Гизельдон и Лаккадон на склоне отрога горы Рамины-раг)
2.	Склеп полуподземный с гладкой фасадной стеной 2	XVI-XIX вв.	памятник	Пригородный район, с. Даргавс на территории могильника, расположенного в северо-восточной окраине с. Даргавс (в 60 метрах от слияния рек Гизельдон и Лаккадон

- на склоне отрога горы Рамины-раг)
3. Наземный башенный склеп с пирамидальной ступенчатой кровлей 1 XVI-XIX вв. памятник Пригородный район, с. Даргавс на территории могильника, расположенного в северо-восточной окраине с. Даргавс (в 60 метрах от слияния рек Гизельдон и Лаккадон на склоне отрога горы Рамины-раг)
 4. Наземный башенный склеп с пирамидальной ступенчатой кровлей 2 XVI-XIX вв. памятник Пригородный район, с. Даргавс на территории могильника, расположенного в северо-восточной окраине с. Даргавс (в 60 метрах от слияния рек Гизельдон и Лаккадон на склоне отрога горы Рамины-раг)
 5. Склеп полуподземный с гладкой фасадной стеной 3 XVI-XIX вв. памятник Пригородный район, с. Даргавс на территории могильника, расположенного в северо-восточной окраине с. Даргавс (в 60 метрах от слияния рек Гизельдон и Лаккадон на склоне отрога горы Рамины-раг)
 6. Склеп полуподземный с гладкой фасадной стеной 4 XVI-XIX вв. памятник Пригородный район, с. Даргавс на территории могильника, расположенного

- | | | | | |
|-----|---|-------------|----------|--|
| 7. | Склеп
полуподземный
с гладкой
фасадной
стеной 5 | XVI-XIX вв. | памятник | в северо- восточной
окраине с. Даргавс
(в 60 метрах
от слияния рек
Гизельдон и Лаккадон
на склоне отрога горы
Рамины-раг)
Пригородный район,
с. Даргавс
на территории
могильника,
расположенного
в северо- восточной
окраине с. Даргавс
(в 60 метрах
от слияния рек
Гизельдон и Лаккадон
на склоне отрога горы
Рамины-раг) |
| 8. | Склеп
полуподземный
с гладкой
фасадной
стеной 6 | XVI-XIX вв. | памятник | Пригородный район,
с. Даргавс
на территории
могильника,
расположенного
в северо- восточной
окраине с. Даргавс
(в 60 м от слияния рек
Гизельдон и Лаккадон
на склоне отрога горы
Рамины-раг) |
| 9. | Склеп
полуподземный
с нишей 1 | XVI-XIX вв. | памятник | Пригородный район,
с. Даргавс
на территории
могильника,
расположенного
в северо- восточной
окраине с. Даргавс
(в 60 м от слияния рек
Гизельдон и Лаккадон
на склоне отрога горы
Рамины-раг) |
| 10. | Склеп
полуподземный
с нишей 2 | XVI-XIX вв. | памятник | Пригородный район,
с. Даргавс
на территории
могильника, |

- | | | | |
|--|-------------|----------|--|
| 11. Склеп наземный с двухскатной ступенчатой кровлей 1 | XVI-XIX вв. | памятник | расположенного в северо-восточной окраине с. Даргавс (в 60 м от слияния рек Гизельдон и Лаккадон на склоне отрога горы Рамины-раг) |
| 12. Склеп наземный с двухскатной ступенчатой кровлей 2 | XVI-XIX вв. | памятник | Пригородный район, с. Даргавс на территории могильника, расположенного в северо-восточной окраине с. Даргавс (в 60 м от слияния рек Гизельдон и Лаккадон на склоне отрога горы Рамины-раг) |
| 13. Склеп полуподземный с гладкой фасадной стеной 7 | XVI-XIX вв. | памятник | Пригородный район, с. Даргавс на территории могильника, расположенного в северо-восточной окраине с. Даргавс (в 60 м от слияния рек Гизельдон и Лаккадон на склоне отрога горы Рамины-раг) |
| 14. Склеп полуподземный с гладкой фасадной стеной 8 | XVI-XIX вв. | памятник | Пригородный район, с. Даргавс на территории могильника, расположенного в северо-восточной окраине с. Даргавс (в 60 м от слияния рек Гизельдон и Лаккадон на склоне отрога горы Рамины-раг) |

- | | | | |
|---|-------------|----------|--|
| 15. Склеп наземный с двухскатной ступенчатой кровлей 3 | XVI-XIX вв. | памятник | в северо-восточной окраине с. Даргавс (в 60 м от слияния рек Гизельдон и Лаккадон на склоне отрога горы Рамины-раг) Пригородный район, с. Даргавс на территории могильника, расположенного в северо-восточной окраине с. Даргавс (в 60 м от слияния рек Гизельдон и Лаккадон на склоне отрога горы Рамины-раг) |
| 16. Склеп наземный башенный с пирамидальной ступенчатой кровлей 1 | XVI-XIX вв. | памятник | Пригородный район, с. Даргавс на территории могильника, расположенного в северо-восточной окраине с. Даргавс (в 60 м от слияния рек Гизельдон и Лаккадон на склоне отрога горы Рамины-раг) |
| 17. Склеп полуподземный с гладкой фасадной стеной 9 | XVI-XIX вв. | памятник | Пригородный район, с. Даргавс на территории могильника, расположенного в северо-восточной окраине с. Даргавс (в 60 метрах от слияния рек Гизельдон и Лаккадон на склоне отрога горы Рамины-раг) |
| 18. Склеп полуподземный с нишей 3 | XVI-XIX вв. | памятник | Пригородный район, с. Даргавс на территории могильника, расположенного |

- | | | | | |
|-----|---|-------------|----------|--|
| 19. | Наземный
башенный склеп
с пирамидальной
ступенчатой
кровлей 3 | XVI-XIX вв. | памятник | в северо-восточной
окраине с. Даргавс
(в 60 метрах
от слияния рек
Гизельдон и Лаккадон
на склоне отрога горы
Рамины-раг)
Пригородный район,
с. Даргавс
на территории
могильника,
расположенного
в северо-восточной
окраине с. Даргавс
(в 60 метрах
от слияния рек
Гизельдон и Лаккадон
на склоне отрога горы
Рамины-раг) |
| 20. | Склеп наземный
башенный
с пирамидальной
ступенчатой
кровлей 2 | XVI-XIX вв. | памятник | Пригородный район,
с. Даргавс
на территории
могильника,
расположенного
в северо-восточной
окраине с. Даргавс
(в 60 метрах
от слияния рек
Гизельдон и Лаккадон
на склоне отрога горы
Рамины-раг) |
| 21. | Склеп наземный
башенный
с пирамидальной
ступенчатой
кровлей 3 | XVI-XIX вв. | памятник | Пригородный район,
с. Даргавс
на территории
могильника,
расположенного
в северо-восточной
окраине с. Даргавс
(в 60 метрах
от слияния рек
Гизельдон и Лаккадон
на склоне отрога горы
Рамины-раг) |
| 22. | Склеп наземный
башенный | XVI-XIX вв. | памятник | Пригородный район,
с. Даргавс |

- с пирамидальной ступенчатой кровлей 4
- на территории могильника, расположенного в северо-восточной окраине с. Даргавс (в 60 метрах от слияния рек Гизельдон и Лаккадон на склоне отрога горы Рамины-раг)
23. Склеп полуподземный с гладкой фасадной стеной 10 XVI-XIX вв. памятник Пригородный район, с. Даргавс на территории могильника, расположенного в северо-восточной окраине с. Даргавс (в 60 метрах от слияния рек Гизельдон и Лаккадон на склоне отрога горы Рамины-раг)
24. Склеп полуподземный с гладкой фасадной стеной 11 XVI-XIX вв. памятник Пригородный район, с. Даргавс на территории могильника, расположенного в северо-восточной окраине с. Даргавс (в 60 метрах от слияния рек Гизельдон и Лаккадон на склоне отрога горы Рамины-раг)
25. Склеп полуподземный с гладкой фасадной стеной 12 XVI-XIX вв. памятник Пригородный район, с. Даргавс на территории могильника, расположенного в северо-восточной окраине с. Даргавс (в 60 метрах от слияния рек Гизельдон и Лаккадон

- | | | | | |
|-----|--|-------------|----------|--|
| 26. | Склеп наземный 1 | XVI-XIX вв. | памятник | на склоне отрога горы Рамины-раг) Пригородный район, с. Даргавс на территории могильника, расположенного в северо- восточной окраине с. Даргавс (в 60 метрах от слияния рек Гизельдон и Лаккадон на склоне отрога горы Рамины-раг) |
| 27. | Склеп наземный с двухскатной ступенчатой кровлей 4 | XVI-XIX вв. | памятник | Пригородный район, с. Даргавс на территории могильника, расположенного в северо- восточной окраине с. Даргавс (в 60 метрах от слияния рек Гизельдон и Лаккадон на склоне отрога горы Рамины-раг) |
| 28. | Склеп полуподземный с гладкой фасадной стеной 13 | XVI-XIX вв. | памятник | Пригородный район, с. Даргавс на территории могильника, расположенного в северо- восточной окраине с. Даргавс (в 60 метрах от слияния рек Гизельдон и Лаккадон на склоне отрога горы Рамины-раг) |
| 29. | Склеп полуподземный с гладкой фасадной стеной 14 | XVI-XIX вв. | памятник | Пригородный район, с. Даргавс на территории могильника, расположенного в северо- восточной окраине с. Даргавс |

- | | | | |
|--|-------------|----------|---|
| 30. Склеп
полуподземный
с гладкой
фасадной
стеной 15 | XVI-XIX вв. | памятник | (в 60 метрах
от слияния рек
Гизельдон и Лаккадон
на склоне отрога горы
Рамины-раг)
Пригородный район,
с. Даргавс
на территории
могильника,
расположенного
в северо- восточной
окраине с. Даргавс
(в 60 метрах
от слияния рек |
| 31. Склеп наземный
круглый в плане | XVI-XIX вв. | памятник | Гизельдон и Лаккадон
на склоне отрога горы
Рамины-раг)
Пригородный район,
с. Даргавс
на территории
могильника,
расположенного
в северо- восточной
окраине с. Даргавс
(в 60 метрах
от слияния рек |
| 32. Склеп наземный
с двухскатной
ступенчатой
кровлей 5 | XVI-XIX вв. | памятник | Гизельдон и Лаккадон
на склоне отрога горы
Рамины-раг)
Пригородный район,
с. Даргавс
на территории
могильника,
расположенного
в северо- восточной
окраине с. Даргавс
(в 60 метрах
от слияния рек |
| 33. Склеп
полуподземный
с гладкой | XVI-XIX вв. | памятник | Гизельдон и Лаккадон
на склоне отрога горы
Рамины-раг)
Пригородный район,
с. Даргавс
на территории
могильника, |

- | | | | | |
|-----|--|-------------|----------|---|
| | фасадной стеной 16 | | | расположенного в северо-восточной окраине с. Даргавс (в 60 метрах от слияния рек Гизельдон и Лаккадон на склоне отрога горы Рамины-раг) |
| 34. | Склеп полуподземный с нишей 4 | XVI-XIX вв. | памятник | Пригородный район, с. Даргавс на территории могильника, расположенного в северо-восточной окраине с. Даргавс (в 60 метрах от слияния рек Гизельдон и Лаккадон на склоне отрога горы Рамины-раг) |
| 35. | Склеп полуподземный, двухкамерный | XVI-XIX вв. | памятник | Пригородный район, с. Даргавс на территории могильника, расположенного в северо-восточной окраине с. Даргавс (в 60 метрах от слияния рек Гизельдон и Лаккадон на склоне отрога горы Рамины-раг) |
| 36. | Склеп наземный с двухскатной ступенчатой кровлей 6 | XVI-XIX вв. | памятник | Пригородный район, с. Даргавс на территории могильника, расположенного в северо-восточной окраине с. Даргавс (в 60 метрах от слияния рек Гизельдон и Лаккадон на склоне отрога горы Рамины-раг) |

- | | | | |
|---|-------------|----------|---|
| 37. Склеп
полуподземный
с гладкой
фасадной
стенной 17 | XVI-XIX вв. | памятник | Пригородный район,
с. Даргавс
на территории
могильника,
расположенного
в северо- восточной
окраине с. Даргавс
(в 60 метрах
от слияния рек
Гизельдон и Лаккадон
на склоне отрога горы
Рамины-раг) |
| 38. Склеп наземный
башенный
с пирамидальной
ступенчатой
кровлей 5 | XVI-XIX вв. | памятник | Пригородный район,
с. Даргавс
на территории
могильника,
расположенного
в северо- восточной
окраине с. Даргавс
(в 60 метрах
от слияния рек
Гизельдон и Лаккадон
на склоне отрога горы
Рамины-раг) |
| 39. Склеп наземный
башенный
с пирамидальной
ступенчатой
кровлей 6 | XVI-XIX вв. | памятник | Пригородный район,
с. Даргавс
на территории
могильника,
расположенного
в северо- восточной
окраине с. Даргавс
(в 60 метрах
от слияния рек
Гизельдон и Лаккадон
на склоне отрога горы
Рамины-раг) |
| 40. Склеп наземный
с двухскатной
ступенчатой
кровлей 7 | XVI-XIX вв. | памятник | Пригородный район,
с. Даргавс
на территории
могильника,
расположенного
в северо- восточной
окраине с. Даргавс
(в 60 метрах
от слияния рек |

- | | | | |
|---|-------------|----------|---|
| 41. Склеп наземный с двухскатной ступенчатой кровлей 8 | XVI-XIX вв. | памятник | Гизельдон и Лаккадон на склоне отрога горы Рамины-раг) Пригородный район, с. Даргавс на территории могильника, расположенного в северо- восточной окраине с. Даргавс (в 60 метрах от слияния рек Гизельдон и Лаккадон на склоне отрога горы Рамины-раг) |
| 42. Склеп наземный башенный с пирамидальной ступенчатой кровлей 7 | XVI-XIX вв. | памятник | Пригородный район, с. Даргавс на территории могильника, расположенного в северо- восточной окраине с. Даргавс (в 60 метрах от слияния рек Гизельдон и Лаккадон на склоне отрога горы Рамины-раг) |
| 43. Склеп наземный башенный с пирамидальной ступенчатой кровлей 8 | XVI-XIX вв. | памятник | Пригородный район, с. Даргавс на территории могильника, расположенного в северо- восточной окраине с. Даргавс (в 60 метрах от слияния рек Гизельдон и Лаккадон на склоне отрога горы Рамины-раг) |
| 44. Склеп полуподземный с гладкой фасадной стеной 18 | XVI-XIX вв. | памятник | Пригородный район, с. Даргавс на территории могильника, расположенного в северо- восточной |

- | | | | |
|--|-------------|----------|---|
| 45. Склеп
полуподземный
с гладкой
фасадной
стеной 19 | XVI-XIX вв. | памятник | окраине с. Даргавс
(в 60 метрах
от слияния рек
Гизельдон и Лаккадон
на склоне отрога горы
Рамины-раг)
Пригородный район,
с. Даргавс
на территории
могильника,
расположенного
в северо- восточной
окраине с. Даргавс
(в 60 метрах
от слияния рек
Гизельдон и Лаккадон
на склоне отрога горы
Рамины-раг) |
| 46. Склеп
полуподземный
с гладкой
фасадной
стеной 20 | XVI-XIX вв. | памятник | Пригородный район,
с. Даргавс
на территории
могильника,
расположенного
в северо- восточной
окраине с. Даргавс
(в 60 метрах
от слияния рек
Гизельдон и Лаккадон
на склоне отрога горы
Рамины-раг) |
| 47. Склеп
полуподземный
с гладкой
фасадной
стеной 21 | XVI-XIX вв. | памятник | Пригородный район,
с. Даргавс
на территории
могильника,
расположенного
в северо- восточной
окраине с. Даргавс
(в 60 метрах
от слияния рек
Гизельдон и Лаккадон
на склоне отрога горы
Рамины-раг) |
| 48. Склеп
полуподземный
с гладкой | XVI-XIX вв. | памятник | Пригородный район,
с. Даргавс
на территории |

- | | | | | |
|-----|--|-------------|----------|---|
| | фасадной стеной 22 | | | могильника, расположенного в северо-восточной окраине с. Даргавс (в 60 метрах от слияния рек Гизельдон и Лаккадон на склоне отрога горы Рамины-раг) |
| 49. | Склеп полуподземный с гладкой фасадной стеной 23 | XVI-XIX вв. | памятник | Пригородный район, с. Даргавс на территории могильника, расположенного в северо-восточной окраине с. Даргавс (в 60 метрах от слияния рек Гизельдон и Лаккадон на склоне отрога горы Рамины-раг) |
| 50. | Склеп полуподземный с гладкой фасадной стеной 24 | XVI-XIX вв. | памятник | Пригородный район, с. Даргавс на территории могильника, расположенного в северо-восточной окраине с. Даргавс (в 60 метрах от слияния рек Гизельдон и Лаккадон на склоне отрога горы Рамины-раг) |
| 51. | Склеп полуподземный с гладкой фасадной стеной 25 | XVI-XIX вв. | памятник | Пригородный район, с. Даргавс на территории могильника, расположенного в северо-восточной окраине с. Даргавс (в 60 метрах от слияния рек Гизельдон и Лаккадон на склоне отрога горы Рамины-раг) |

- | | | | | |
|-----|---|-------------|----------|---|
| 52. | Склеп
полуподземный
с гладкой
фасадной
стеной 26 | XVI-XIX вв. | памятник | Пригородный район,
с. Даргавс
на территории
могильника,
расположенного
в северо- восточной
окраине с. Даргавс
(в 60 метрах
от слияния рек
Гизельдон и Лаккадон
на склоне отрога горы
Рамины-раг) |
| 53. | Склеп наземный
с двухскатной
ступенчатой
кровлей 9 | XVI-XIX вв. | памятник | Пригородный район,
с. Даргавс
на территории
могильника,
расположенного
в северо- восточной
окраине с. Даргавс
(в 60 метрах
от слияния рек
Гизельдон и Лаккадон
на склоне отрога горы
Рамины-раг) |
| 54. | Склеп наземный
башенный
с пирамидальной
ступенчатой
кровлей 9 | XVI-XIX вв. | памятник | Пригородный район,
с. Даргавс
на территории
могильника,
расположенного
в северо- восточной
окраине с. Даргавс
(в 60 метрах
от слияния рек
Гизельдон и Лаккадон
на склоне отрога горы
Рамины-раг) |
| 55. | Склеп
полуподземный
с гладкой
фасадной
стеной 27 | XVI-XIX вв. | памятник | Пригородный район,
с. Даргавс
на территории
могильника,
расположенного
в северо- восточной
окраине с. Даргавс
(в 60 метрах
от слияния рек |

- | | | | |
|--|-------------|----------|---|
| 56. Склеп
полуподземный
с гладкой
фасадной
стеной 28 | XVI-XIX вв. | памятник | Гизельдон и Лаккадон
на склоне отрога горы
Рамины-раг)
Пригородный район,
с. Даргавс
на территории
могильника,
расположенного
в северо- восточной
окраине с. Даргавс
(в 60 метрах
от слияния рек
Гизельдон и Лаккадон
на склоне отрога горы
Рамины-раг) |
| 57. Склеп
полуподземный
с гладкой
фасадной
стеной 29 | XVI-XIX вв. | памятник | Пригородный район,
с. Даргавс
на территории
могильника,
расположенного
в северо- восточной
окраине с. Даргавс
(в 60 метрах
от слияния рек
Гизельдон и Лаккадон
на склоне отрога горы
Рамины-раг) |
| 58. Склеп
полуподземный
с нишей 5 | XVI-XIX вв. | памятник | Пригородный район,
с. Даргавс
на территории
могильника,
расположенного
в северо- восточной
окраине с. Даргавс
(в 60 метрах
от слияния рек
Гизельдон и Лаккадон
на склоне отрога горы
Рамины-раг) |
| 59. Склеп наземный
с двухскатной
ступенчатой
кровлей 10 | XVI-XIX вв. | памятник | Пригородный район,
с. Даргавс
на территории
могильника,
расположенного
в северо- восточной |

- | | | | |
|---|-------------|----------|--|
| 60. Склеп наземный с двухскатной ступенчатой кровлей 11 | XVI-XIX вв. | памятник | окраине с. Даргавс (в 60 метрах от слияния рек Гизельдон и Лаккадон на склоне отрога горы Рамины-раг) Пригородный район, с. Даргавс на территории могильника, расположенного в северо-восточной окраине с. Даргавс (в 60 метрах от слияния рек |
| 61. Склеп полуподземный с гладкой фасадной стеной 30 | XVI-XIX вв. | памятник | Гизельдон и Лаккадон на склоне отрога горы Рамины-раг) Пригородный район, с. Даргавс на территории могильника, расположенного в северо-восточной окраине с. Даргавс (в 60 метрах от слияния рек |
| 62. Склеп наземный с двухскатной ступенчатой кровлей 12 | XVI-XIX вв. | памятник | Гизельдон и Лаккадон на склоне отрога горы Рамины-раг) Пригородный район, с. Даргавс на территории могильника, расположенного в северо-восточной окраине с. Даргавс (в 60 метрах от слияния рек |
| 63. Склеп полуподземный с гладкой | XVI-XIX вв. | памятник | Гизельдон и Лаккадон на склоне отрога горы Рамины-раг) Пригородный район, с. Даргавс на территории |

- | | | | | |
|-----|---|-------------|----------|---|
| | фасадной
стенной 31 | | | могильника,
расположенного
в северо- восточной
окраине с. Даргавс
(в 60 метрах
от слияния рек
Гизельдон и Лаккадон
на склоне отрога горы
Рамины-раг) |
| 64. | Склеп
полуподземный
с гладкой
фасадной
стенной 32 | XVI-XIX вв. | памятник | Пригородный район,
с. Даргавс
на территории
могильника,
расположенного
в северо- восточной
окраине с. Даргавс
(в 60 метрах
от слияния рек
Гизельдон и Лаккадон
на склоне отрога горы
Рамины-раг) |
| 65. | Склеп
полуподземный
с гладкой
фасадной
стенной 33 | XVI-XIX вв. | памятник | Пригородный район,
с. Даргавс
на территории
могильника,
расположенного
в северо- восточной
окраине с. Даргавс
(в 60 метрах
от слияния рек
Гизельдон и Лаккадон
на склоне отрога горы
Рамины-раг) |
| 66. | Склеп
полуподземный
с нишей 6 | XVI-XIX вв. | памятник | Пригородный район,
с. Даргавс
на территории
могильника,
расположенного
в северо- восточной
окраине с. Даргавс
(в 60 метрах
от слияния рек
Гизельдон и Лаккадон
на склоне отрога горы
Рамины-раг) |

- | | | | |
|--|-------------|----------|---|
| 67. Склеп наземный башенный с пирамидальной ступенчатой кровлей 10 | XVI-XIX вв. | памятник | Пригородный район, с. Даргавс на территории могильника, расположенного в северо-восточной окраине с. Даргавс (в 60 метрах от слияния рек Гизельдон и Лаккадон на склоне отрога горы Рамины-раг) |
| 68. Склеп наземный башенный с пирамидальной ступенчатой кровлей 11 | XVI-XIX вв. | памятник | Пригородный район, с. Даргавс на территории могильника, расположенного в северо-восточной окраине с. Даргавс (в 60 метрах от слияния рек Гизельдон и Лаккадон на склоне отрога горы Рамины-раг) |
| 69. Склеп полуподземный с гладкой фасадной стеной 34 | XVI-XIX вв. | памятник | Пригородный район, с. Даргавс на территории могильника, расположенного в северо-восточной окраине с. Даргавс (в 60 метрах от слияния рек Гизельдон и Лаккадон на склоне отрога горы Рамины-раг) |
| 70. Склеп наземный с двухскатной ступенчатой кровлей 13 | XVI-XIX вв. | памятник | Пригородный район, с. Даргавс на территории могильника, расположенного в северо-восточной окраине с. Даргавс (в 60 метрах от слияния рек |

- | | | | |
|---|-------------|----------|---|
| 71. Склеп наземный с двухскатной ступенчатой кровлей 14 | XVI-XIX вв. | памятник | Гизельдон и Лаккадон на склоне отрога горы Рамины-раг) Пригородный район, с. Даргавс на территории могильника, расположенного в северо- восточной окраине с. Даргавс (в 60 метрах от слияния рек Гизельдон и Лаккадон на склоне отрога горы Рамины-раг) |
| 72. Склеп полуподземный с гладкой фасадной стеной 35 | XVI-XIX вв. | памятник | Пригородный район, с. Даргавс на территории могильника, расположенного в северо- восточной окраине с. Даргавс (в 60 метрах от слияния рек Гизельдон и Лаккадон на склоне отрога горы Рамины-раг) |
| 73. Склеп полуподземный с гладкой фасадной стеной 36 | XVI-XIX вв. | памятник | Пригородный район, с. Даргавс на территории могильника, расположенного в северо- восточной окраине с. Даргавс (в 60 метрах от слияния рек Гизельдон и Лаккадон на склоне отрога горы Рамины-раг) |
| 74. Склеп полуподземный с гладкой фасадной стеной 37 | XVI-XIX вв. | памятник | Пригородный район, с. Даргавс на территории могильника, расположенного в северо- восточной |

- | | | | | |
|-----|--|-------------|----------|---|
| 75. | Склеп наземный
башенный
с пирамидальной
ступенчатой
кровлей 12 | XVI-XIX вв. | памятник | окраине с. Даргавс
(в 60 метрах
от слияния рек
Гизельдон и Лаккадон
на склоне отрога горы
Рамины-раг)
Пригородный район,
с. Даргавс
на территории
могильника,
расположенного
в северо- восточной
окраине с. Даргавс
(в 60 метрах |
| 76. | Склеп наземный
с двухскатной
ступенчатой
кровлей 15 | XVI-XIX вв. | памятник | от слияния рек
Гизельдон и Лаккадон
на склоне отрога горы
Рамины-раг)
Пригородный район,
с. Даргавс
на территории
могильника,
расположенного
в северо- восточной
окраине с. Даргавс
(в 60 метрах |
| 77. | Склеп наземный
башенный
с пирамидальной
ступенчатой
кровлей 13 | XVI-XIX вв. | памятник | от слияния рек
Гизельдон и Лаккадон
на склоне отрога горы
Рамины-раг)
Пригородный район,
с. Даргавс
на территории
могильника,
расположенного
в северо- восточной
окраине с. Даргавс
(в 60 метрах |
| 78. | Склеп наземный
с двухскатной
ступенчатой | XVI-XIX вв. | памятник | от слияния рек
Гизельдон и Лаккадон
на склоне отрога горы
Рамины-раг)
Пригородный район,
с. Даргавс
на территории |

- кровлей 16
79. Склеп
полуподземный
с гладкой
фасадной
стеной 38
80. Склеп
полуподземный
с гладкой
фасадной
стеной 39
81. Склеп
полуподземный
с гладкой
фасадной
стеной 40
- XVI-XIX вв. памятник
- XVI-XIX вв. памятник
- XVI-XIX вв. памятник
- могильника,
расположенного
в северо- восточной
окраине с. Даргавс
(в 60 метрах
от слияния рек
Гизельдон и Лаккадон
на склоне отрога горы
Рамины-раг)
Пригородный район,
с. Даргавс
на территории
могильника,
расположенного
в северо- восточной
окраине с. Даргавс
(в 60 метрах
от слияния рек
Гизельдон и Лаккадон
на склоне отрога горы
Рамины-раг)
Пригородный район,
с. Даргавс
на территории
могильника,
расположенного
в северо- восточной
окраине с. Даргавс
(в 60 метрах
от слияния рек
Гизельдон и Лаккадон
на склоне отрога горы
Рамины-раг)
Пригородный район,
с. Даргавс
на территории
могильника,
расположенного
в северо- восточной
окраине с. Даргавс
(в 60 метрах
от слияния рек
Гизельдон и Лаккадон
на склоне отрога горы
Рамины-раг)

- | | | | |
|---|-------------|----------|--|
| 82. Склеп наземный с двухскатной ступенчатой кровлей 17 | XVI-XIX вв. | памятник | Пригородный район, с. Даргавс на территории могильника, расположенного в северо-восточной окраине с. Даргавс (в 60 метрах от слияния рек Гизельдон и Лаккадон на склоне отрога горы Рамины-раг) |
| 83. Склеп наземный с двухскатной ступенчатой кровлей 18 | XVI-XIX вв. | памятник | Пригородный район, с. Даргавс на территории могильника, расположенного в северо-восточной окраине с. Даргавс, (в 60 метрах от слияния рек Гизельдон и Лаккадон на склоне отрога горы Рамины-раг) |
| 84. Склеп полуподземный с гладкой фасадной стеной (основание) 1 | XVI-XIX вв. | памятник | Пригородный район, с. Даргавс на территории могильника, расположенного в северо-восточной окраине с. Даргавс (в 60 метрах от слияния рек Гизельдон и Лаккадон на склоне отрога горы Рамины-раг) |
| 85. Склеп полуподземный с гладкой фасадной стеной (основание) 2 | XVI-XIX вв. | памятник | Пригородный район, с. Даргавс на территории могильника, расположенного в северо-восточной окраине с. Даргавс (в 60 метрах от слияния рек |

- | | | | |
|---|-------------|----------|---|
| 86. Склеп
полуподземный
с гладкой
фасадной стеной
(основание) 3 | XVI-XIX вв. | памятник | Гизельдон и Лаккадон
на склоне отрога горы
Рамины-раг)
Пригородный район,
с. Даргавс
на территории
могильника,
расположенного
в северо- восточной
окраине с. Даргавс
(в 60 метрах
от слияния рек
Гизельдон и Лаккадон
на склоне отрога горы
Рамины-раг) |
| 87. Склеп
полуподземный
с гладкой
фасадной стеной
(основание) 4 | XVI-XIX вв. | памятник | Пригородный район,
с. Даргавс
на территории
могильника,
расположенного
в северо- восточной
окраине с. Даргавс
(в 60 метрах
от слияния рек
Гизельдон и Лаккадон
на склоне отрога горы
Рамины-раг) |
| 88. Склеп
полуподземный
с гладкой
фасадной стеной
(основание) 5 | XVI-XIX вв. | памятник | Пригородный район,
с. Даргавс
на территории
могильника,
расположенного
в северо- восточной
окраине с. Даргавс
(в 60 метрах
от слияния рек
Гизельдон и Лаккадон
на склоне отрога горы
Рамины-раг) |
| 89. Склеп
полуподземный
с гладкой
фасадной
стеной 41 | XVI-XIX вв. | памятник | Пригородный район,
с. Даргавс
на территории
могильника,
расположенного
в северо- восточной |

- | | | | |
|---|-------------|----------|---|
| 90. Склеп
полуподземный
с гладкой
фасадной
стеной 42 | XVI-XIX вв. | памятник | окраине с. Даргавс
(в 60 метрах
от слияния рек
Гизельдон и Лаккадон
на склоне отрога горы
Рамины-раг)
Пригородный район,
с. Даргавс
на территории
могильника,
расположенного
в северо- восточной
окраине с. Даргавс
(в 60 метрах
от слияния рек
Гизельдон и Лаккадон
на склоне отрога горы
Рамины-раг) |
| 91. Склеп
полуподземный
с гладкой
фасадной стеной
(основание) 6 | XVI-XIX вв. | памятник | Пригородный район,
с. Даргавс
на территории
могильника,
расположенного
в северо- восточной
окраине с. Даргавс
(в 60 метрах
от слияния рек
Гизельдон и Лаккадон
на склоне отрога горы
Рамины-раг) |
| 92. Склеп
полуподземный
с гладкой
фасадной
стеной 43 | XVI-XIX вв. | памятник | Пригородный район,
с. Даргавс
на территории
могильника,
расположенного
в северо- восточной
окраине с. Даргавс
(в 60 метрах
от слияния рек
Гизельдон и Лаккадон
на склоне отрога горы
Рамины-раг) |
| 93. Склеп
полуподземный
с гладкой | XVI-XIX вв. | памятник | Пригородный район,
с. Даргавс
на территории |

- | | | | | |
|-----|---|------------------|----------|---|
| | фасадной стеной
(основание) 7 | | | могильника,
расположенного
в северо- восточной
окраине с. Даргавс
(в 60 метрах
от слияния рек
Гизельдон и Лаккадон
на склоне отрога горы
Рамины-раг) |
| 94. | Склеп
полуподземный
с гладкой
фасадной стеной
(основание) 8 | XVI-XIX вв. | памятник | Пригородный район,
с. Даргавс
на территории
могильника,
расположенного
в северо- восточной
окраине с. Даргавс
(в 60 метрах
от слияния рек
Гизельдон и Лаккадон
на склоне отрога горы
Рамины-раг) |
| 95. | Склеп
полуподземный
с гладкой
фасадной стеной
(основание) 9 | XVI-XIX вв. | памятник | Пригородный район,
с. Даргавс
на территории
могильника,
расположенного
в северо- восточной
окраине с. Даргавс
(в 60 метрах
от слияния рек
Гизельдон и Лаккадон
на склоне отрога горы
Рамины-раг) |
| 96. | Башня Аликовых | XVIII-XIX
вв. | памятник | Пригородный район,
с. Даргавс на склоне
отрога горы Рамины-
раг, расположенного
в северо- восточной
окраине с. Даргавс,
на границе
с земельным
участком
(кадастровый номер
участка
15:08:003023:123) |

- | | | | |
|--|---------------|----------|--|
| 97. Надгробное сооружение Токаевых | XX вв. | памятник | Пригородный район, с. Даргавс на склоне отрога горы Раминыраг, расположенного в северо-восточной окраине с. Даргавс (на территории земельного участка, кадастровый номер участка 15:08:003023:123, в 46 метрах от границы участка) |
| 98. Стела с полукруглым завершением (надгробный памятник) 1 | XVIII-XIX вв. | памятник | Пригородный район, с. Даргавс на склоне отрога горы Раминыраг, расположенного в северо-восточной окраине с. Даргавс (на территории земельного участка, кадастровый номер участка 15:08:003023:123, в 46 метрах от границы участка) |
| 99. Стела с полукруглым завершением (надгробный памятник) 2 | XVIII-XIX вв. | памятник | Пригородный район, с. Даргавс на склоне отрога горы Раминыраг, расположенного в северо-восточной окраине с. Даргавс (на территории земельного участка, кадастровый номер участка 15:08:003023:123, в 46 метрах от границы участка) |
| 100. Стела с полукруглым завершением (надгробный памятник) 3 | XVIII-XIX вв. | памятник | Пригородный район, с. Даргавс на склоне отрога горы Раминыраг, расположенного в северо-восточной окраине с. Даргавс |

101. Надгробное сооружение	XVIII-XIX вв.	памятник	(на территории земельного участка, кадастровый номер участка 15:08:003023:123, в 46 метрах от границы участка) Пригородный район, с. Даргавс на склоне отрога горы Рамины-раг, расположенного в северо-восточной окраине с. Даргавс (на территории земельного участка, кадастровый номер участка 15:08:003023:123, в 46 метрах от границы участка)
102. Склеп полуподземный с гладкой фасадной стеной 44	XVI-XIX вв.	памятник	Пригородный район, с. Даргавс, на правом берегу реки Гизельдон, в северо-восточной окраине с. Даргавс (в 500 метрах вдоль дороги на с. Цагат Хинца от моста через реку Лаккадон)
103. Склеп полуподземный с гладкой фасадной стеной 45	XVI-XIX вв.	памятник	Пригородный район, с. Даргавс, на правом берегу реки Гизельдон, в северо-восточной окраине с. Даргавс (в 500 метрах вдоль дороги на с. Цагат Хинца от моста через реку Лаккадон)
104. Склеп полуподземный с гладкой фасадной стеной 46	XVI-XIX вв.	памятник	Пригородный район, с. Даргавс, на правом берегу реки Гизельдон, в северо-восточной окраине

- | | | | |
|---|-------------|----------|---|
| 105. Склеп
полуподземный
с гладкой
фасадной
стеной 47 | XVI-XIX вв. | памятник | с. Даргавс (в 500
метрах вдоль дороги
на с. Цагат Хинца
от моста через реку
Лаккадон)
Пригородный район,
с. Даргавс, на правом
берегу реки
Гизельдон, в северо-
восточной окраине
с. Даргавс (в 500
метрах вдоль дороги
на с. Цагат Хинца
от моста через реку
Лаккадон) |
| 106. Склеп
полуподземный
с гладкой
фасадной
стеной 48 | XVI-XIX вв. | памятник | Пригородный район,
с. Даргавс, на правом
берегу реки
Гизельдон, в северо-
восточной окраине
с. Даргавс (в 500
метрах вдоль дороги
на с. Цагат Хинца
от моста через реку
Лаккадон) |
| 107. Склеп
полуподземный
с гладкой
фасадной
стеной 49 | XVI-XIX вв. | памятник | Пригородный район,
с. Даргавс (в 225
метрах юго-западнее
развилки дорог
на Кобань
и Кармадон,
на обрывистом краю
мыса) |
| 108. Склеп наземный 2 | XVI-XIX вв. | памятник | Пригородный район,
с. Даргавс (в 225
метрах юго-западнее
развилки дорог
на Кобань
и Кармадон,
на обрывистом краю
мыса) |
| 109. Склеп наземный | XIX-XX вв. | памятник | Пригородный район,
с. Даргавс (в 225
метрах юго-западнее
развилки дорог) |

			на Кобань и Кармадон, на обрывистом краю мыса)
110. Башня Кануковых- Бадтиевых	XVI-XIX вв.	памятник	Пригородный район, с. Даргавс, на левом берегу р. Уаллагдон (в 55 метрах от Центральной улицы)
111. Ганах 1	XVI-XIX вв.	памятник	Пригородный район, с. Даргавс, на левом берегу р. Уаллагдон (в 187 метрах от Центральной улицы на территории земельного участка, кадастровый номер участка 15:08:0290105:21)
112. Башня Тароевых 1	XVI-XIX вв.	памятник	Пригородный район, с. Даргавс, на левом берегу р. Уаллагдон (в 240 метрах от Центральной улицы на территории земельного участка, кадастровый номер участка 15:08:0290105:21)
113. Башня Тароевых 2	XVI-XIX вв.	памятник	Пригородный район, с. Даргавс, на левом берегу р. Уаллагдон (в 282 метрах от Центральной улицы)
114. Ганах Тароевых	XVI-XIX вв.	памятник	Пригородный район, с. Даргавс, на левом берегу р. Уаллагдон (в 282 метрах от Центральной улицы)
115. Ганах Сасиевых	XVI-XIX вв.	памятник	Пригородный район, с. Даргавс (в 320 метрах от Центральной

116. Жилой дом	XVI-XIX вв.	памятник	улицы, в 160 метрах от правого берега р. Уаллагдон) Пригородный район, с. Даргавс, на левом берегу р. Уаллагдон (в 550 метрах на юг от Центральной улицы)
117. Мельница 1	XVI-XIX вв.	памятник	Пригородный район, с. Даргавс, в овраге на правом берегу р. Уаллагдон (в 502 метрах на юг от Центральной улицы)
118. Мельница 2	XVI-XIX вв.	памятник	Пригородный район, с. Даргавс, в овраге на правом берегу р. Уаллагдон (в 577 метрах на юг от Центральной улицы)
119. Мельница 3	XVI-XIX вв.	памятник	Пригородный район, с. Даргавс, в овраге на левом берегу р. Уаллагдон (в 950 метрах на юг от Центральной улицы)
120. Мельница 4	XVI-XIX вв.	памятник	Пригородный район, с. Даргавс, в овраге на левом берегу р. Уаллагдон (в 997 метрах севернее от Центральной улицы)
121. Башня Дегоевых	XVI-XIX вв.	памятник	Пригородный район, с. Даргавс, на левом берегу р. Уаллагдон (в 720 метрах на юг от Центральной улицы)
122. Склеп полуподземный Дегоевых	XVI-XIX вв.	памятник	Пригородный район, с. Даргавс, на левом берегу р. Уаллагдон (в 885 метрах на юг

123. Склеп наземный 3	XVI-XIX вв.	памятник	от Центральной улицы) Пригородный район, с. Даргавс, на левом берегу р. Уаллагдон (в 1120 метрах на юг от Центральной улицы)
124. Надгробное сооружение 1	XVI-XIX вв.	памятник	Пригородный район, с. Даргавс, на левом берегу р. Уаллагдон (в 152 метрах на юго-запад от наземного склепа №123)
125. Стела	XVI-XIX вв.	памятник	Пригородный район, с. Даргавс, на левом берегу р. Уаллагдон (в 152 метрах на юго-запад от наземного склепа №123)
126. Склеп Дзабо Майрамукаева	XVI-XIX вв.	памятник	Пригородный район, с. Даргавс (у обрывистого края плато над земельным участком, кадастровый номер участка 15:08:0290105:43 средней школы)
127. Ганак Кантемировых	XVI-XIX вв.	памятник	Пригородный район, с. Даргавс (в 120 метрах от памятника войнам, погибшим в Великой Отечественной войне, на территории земельного участка, кадастровый номер участка 15:08:0290105:10)
128. Башня Сахмановых	XVI-XIX вв.	памятник	Пригородный район, с. Даргавс
129. Ганак Сахмановых	XVI-XIX вв.	памятник	Пригородный район, с. Даргавс (в 32 метрах

130. Башня Фидаровых	XVI-XIX вв.	памятник	от центральной улицы на северо- запад, в 8 метрах от границы с земельного участка, кадастровый номер участка 15:08:0290105:25) Пригородный район, с. Даргавс (у обрывистого края плато, в 317 метрах на запад от земельного участка, кадастровый номер участка 15:08:0290105:43 средней школы)
131. Башня Байматовых	XVI-XIX вв.	памятник	Пригородный район, с. Даргавс (в западной части села, на территории земельного участка, кадастровый номер участка 15:08:0290105:46)
132. Ганях Байматовых	XVI-XIX вв.	памятник	Пригородный район, с. Даргавс (в западной части села, на территории земельного участка, кадастровый номер участка 15:08:0290105:46)
133. Башня Алдатовых	XVI-XIX вв.	памятник	Пригородный район, с. Даргавс (в западной части села, на территории земельного участка, кадастровый номер участка 15:08:0290105:25)
134. Надгробное сооружение 2	XVI-XIX вв.	памятник	Пригородный район, с. Даргавс (в западной части села, в 166

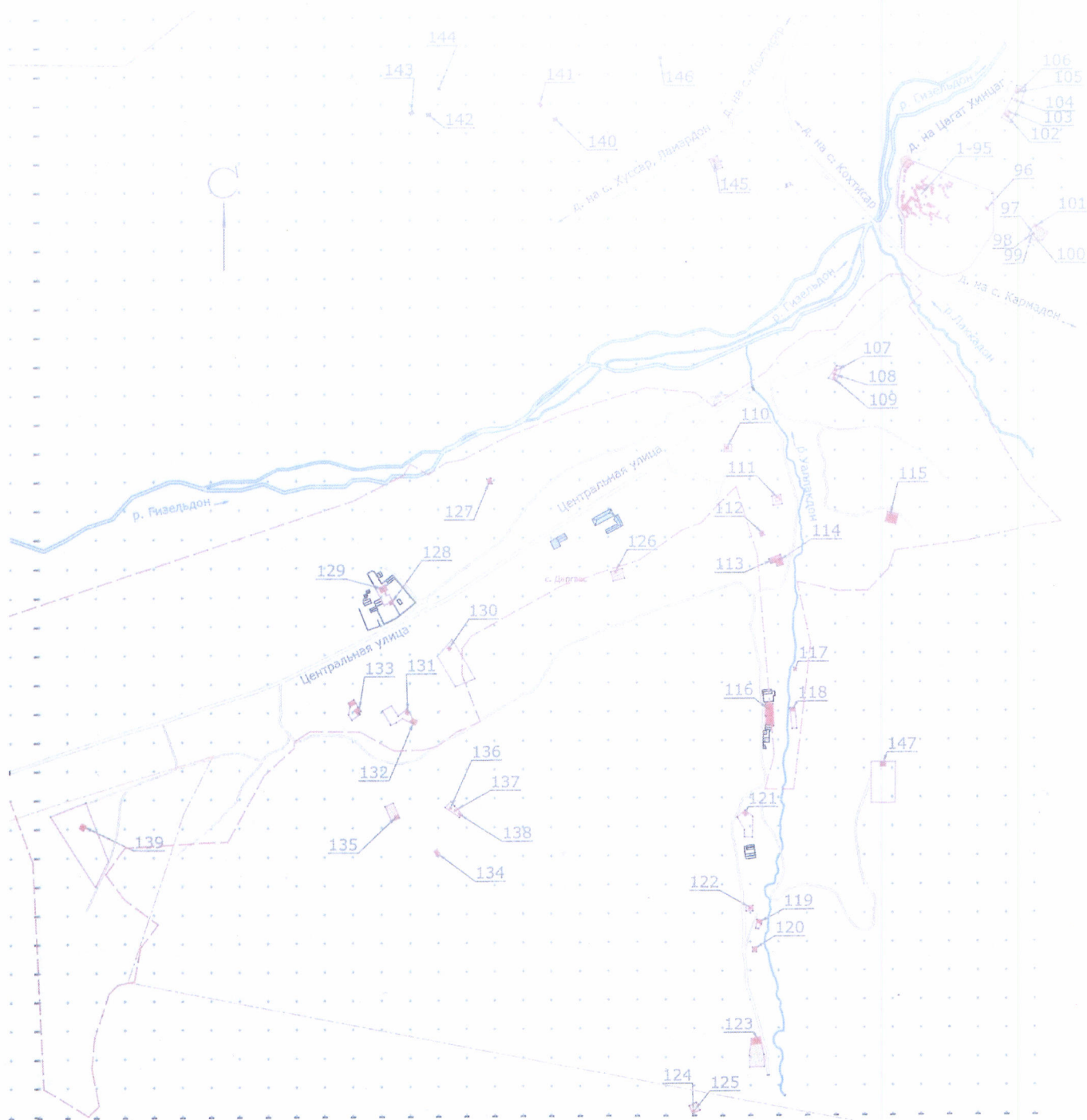
- | | | | |
|------------------------------------|-------------|----------|---|
| 135. Склеп
Наземный 4 | XVI-XIX вв. | памятник | метрах
на юг от земельного
участка, кадастровый
номер участка
15:08:0290105:46)
Пригородный район,
с. Даргавс (в западной
части села, в 96
метрах |
| 136. Склеп
полуподземный 1 | XVI-XIX вв. | памятник | на юго-запад
от земельного
участка, кадастровый
номер участка
15:08:0290105:46)
Пригородный район,
с. Даргавс (в западной
части села, в 121
метрах на юго-восток |
| 137. Склеп
полуподземный 2 | XVI-XIX вв. | памятник | от земельного
участка, кадастровый
номер участка
15:08:0290105:46)
Пригородный район,
с. Даргавс (в западной
части села, в 121
метрах |
| 138. Склеп
полуподземный 3 | XVI-XIX вв. | памятник | на юго-восток
от земельного
участка, кадастровый
номер участка
15:08:0290105:46)
Пригородный район,
с. Даргавс (в западной
части села, в 121
метрах |
| 139. Святое место
«Рыныбардуаг» | XVI-XIX вв. | памятник | на юго-восток
от земельного
участка, кадастровый
номер участка
15:08:0290105:46)
Пригородный район,
с. Даргавс (при въезде
в село с западной
стороны, в 23 метрах
на запад |

140. Склеп полуподземный 4	XVI-XIX вв.	памятник	от земельного участка, кадастровый номер участка 15:08:0290105:38) Пригородный район, с. Даргавс (на левом берегу р. Гизельдон, на склоне горы Тбаухох, в 292 метрах к западу от развилки дорог на Кахтисар и с. Хуссар Ламардон)
141. Склеп полуподземный 5	XVI-XIX вв.	памятник	Пригородный район, с. Даргавс (на левом берегу р. Гизельдон, на склоне горы Тбаухох, в 43 метрах к северо-северо-западу от склепа № 141)
142. Склеп полуподземный 6	XVI-XIX вв.	памятник	Пригородный район, с. Даргавс (на левом берегу р. Гизельдон, на склоне горы Тбаухох, в 239 метрах к западу от склепа № 141)
143. Склеп полуподземный 7	XVI-XIX вв.	памятник	Пригородный район, с. Даргавс (на левом берегу р. Гизельдон, на склоне горы Тбаухох, в 50 метрах на северо-восток от склепа №143)
144. Стела (памятник)	XVI-XIX вв.	памятник	Пригородный район, с. Даргавс (на левом берегу р. Гизельдон, в 52 метрах на юго - запад от развилки дорог на Кахтисар и с. Хуссар Ламардон)
145. Склеп наземный 5	XVI-XIX вв.	памятник	Пригородный район, с. Даргавс (на левом

- | | | | |
|--|-------------|----------|--|
| 146. Склеп наземный 6 | XVI-XIX вв. | памятник | берегу р. Гизельдон,
в 200 метрах на
северо-запад от
развилки дорог на
Кахтисар
и сел. Хуссар
Ламардон)
Пригородный район,
с. Даргавс (на правом
берегу р. Уаллагдон,
на западном склоне
горы Хуьцауы
дзуары хох (гора
святилища Бога)
на относительно
ровном уступе-
террасе) |
| 147. Святилище
«Хуьцау-
куваендон» | XVI-XIX вв. | памятник | Пригородный район,
с. Даргавс
на территории
могильника,
расположенного
в северо-восточной
окраине с. Даргавс
(в 60 метрах от
слияния рек
Гизельдон и Лаккадон
на склоне отрога горы
Рамины-раг) |
-

Приложение № 2
к приказу Министерства культуры
Российской Федерации
от « 26 » ноября 2020 г. № 1519

Границы территории объектов культурного наследия федерального значения
в составе объекта культурного наследия федерального значения
«Архитектурный комплекс» (Республика Северная Осетия-Алания,
Пригородный район, с. Даргавс)

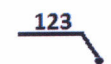


Условные обозначения:

- границы территории объектов культурного наследия федерального значения в составе объекта культурного наследия федерального значения «Архитектурный комплекс» (Республика Северная Осетия-Алания, Пригородный район, с. Даргавс);

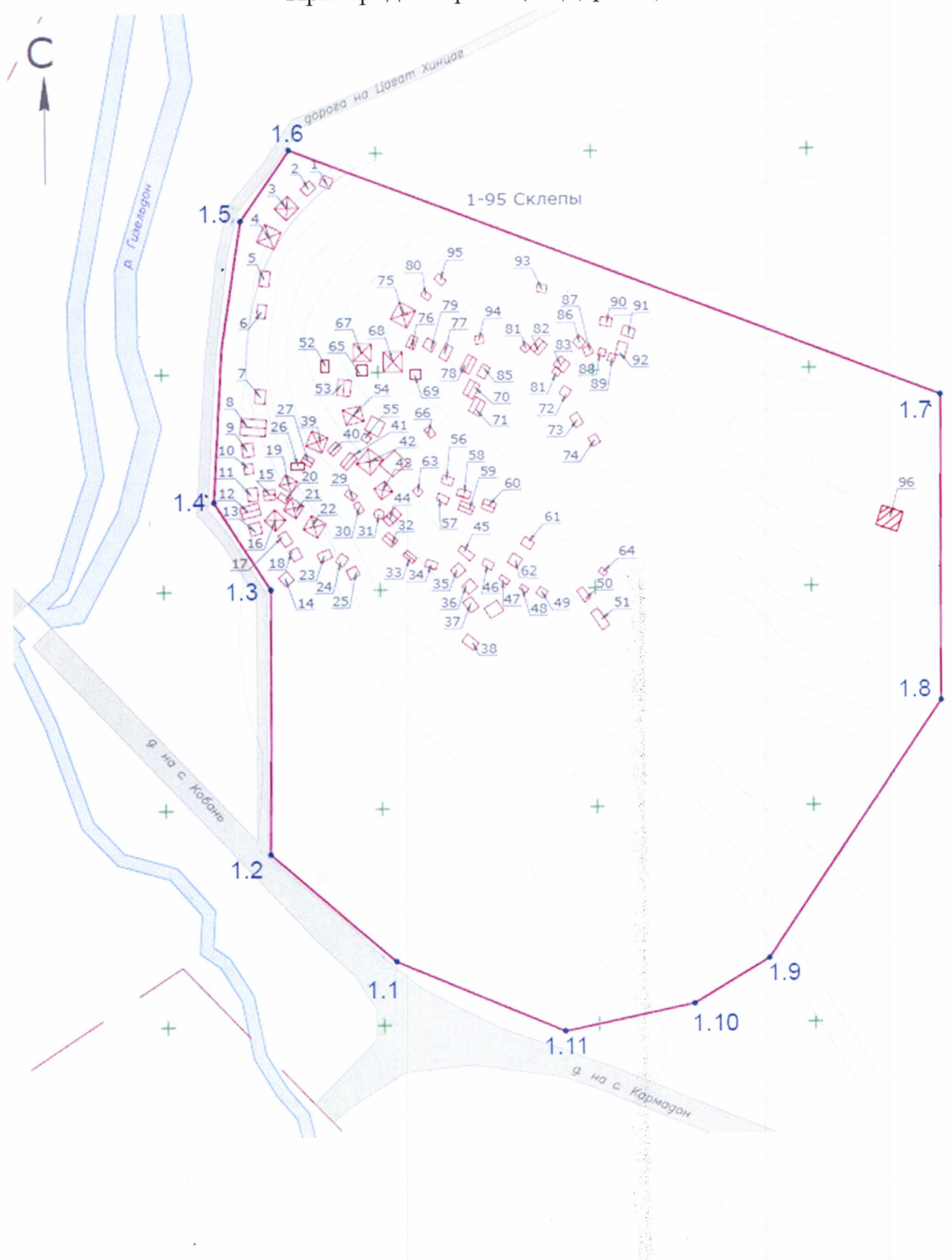


- объекты культурного наследия федерального значения в составе объекта культурного наследия федерального значения «Архитектурный комплекс» (Республика Северная Осетия-Алания, Пригородный район, с. Даргавс);




- порядковый номер объекта культурного наследия федерального значения в составе объекта культурного наследия федерального значения «Архитектурный комплекс» (Республика Северная Осетия-Алания, Пригородный район, с. Даргавс).

«Склеп полуподземный с гладкой фасадной стеной 43», XVI-XIX вв.; «Склеп полуподземный с гладкой фасадной стеной (основание) 7», XVI-XIX вв.; «Склеп полуподземный с гладкой фасадной стеной (основание) 8», XVI-XIX вв.; «Склеп полуподземный с гладкой фасадной стеной (основание) 9», XVI-XIX вв.; «Башня Аликовых», XVIII-XIX вв. в составе объекта культурного наследия федерального значения «Архитектурный комплекс» (Республика Северная Осетия-Алания, Пригородный район, с. Даргавс)



Условные обозначения:



- границы территории объектов культурного наследия федерального значения в составе объекта культурного наследия федерального значения «Архитектурный комплекс» (Республика Северная Осетия-Алания, Пригородный район, с. Даргавс);

Объекты культурного наследия федерального значения в составе объекта культурного наследия федерального значения «Архитектурный комплекс» (Республика Северная Осетия-Алания, Пригородный район, с. Даргавс):



- склеп с пирамидальной кровлей;



- склеп с двухскатной кровлей;



- склеп круглый;



- склеп;



- Башня Аликовых, XVIII-XIX вв.;



- характерная (поворотная) точка;



- порядковый номер объекта культурного наследия федерального значения в составе объекта культурного наследия федерального значения «Архитектурный комплекс» (Республика Северная Осетия-Алания, Пригородный район, с. Даргавс):

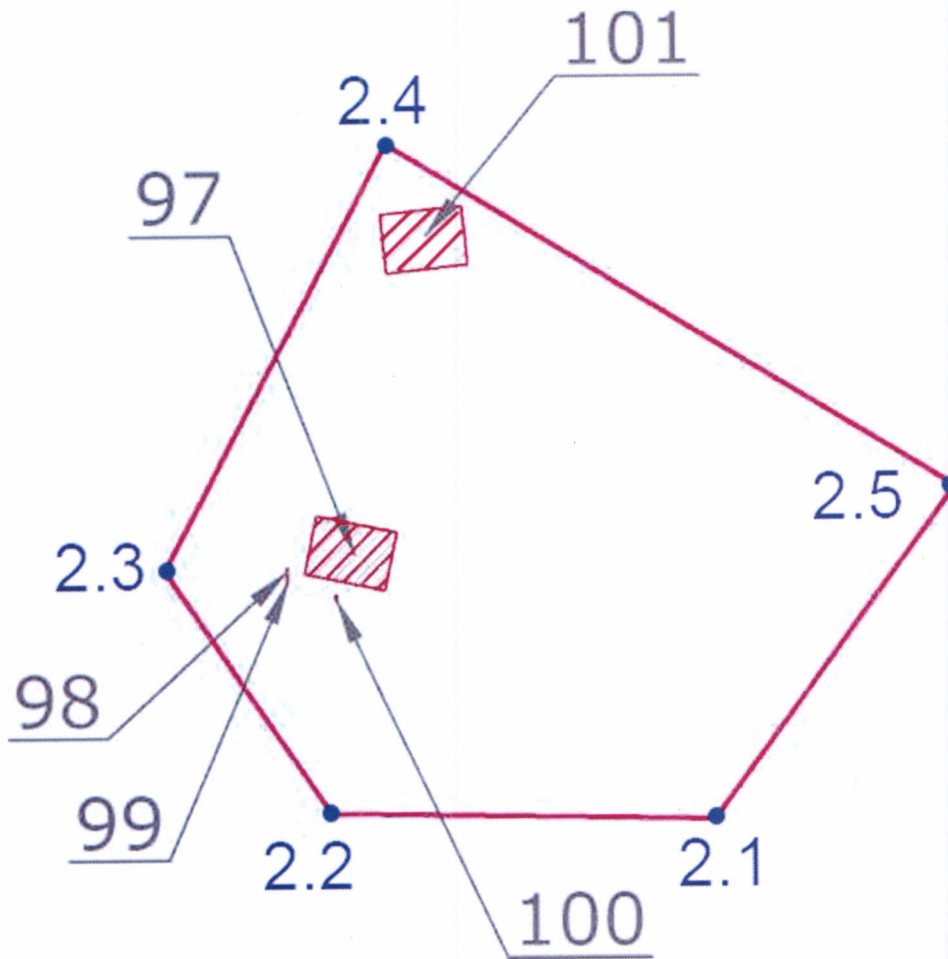
1. Склеп полуподземный с гладкой фасадной стеной 1, XVI-XIX вв.;
2. Склеп полуподземный с гладкой фасадной стеной 2, XVI-XIX вв.;
3. Наземный башенный склеп с пирамидальной ступенчатой кровлей 1, XVI-XIX вв.;
4. Наземный башенный склеп с пирамидальной ступенчатой кровлей 2, XVI-XIX вв.;
5. Склеп полуподземный с гладкой фасадной стеной 3, XVI-XIX вв.;
6. Склеп полуподземный с гладкой фасадной стеной 4, XVI-XIX вв.;
7. Склеп полуподземный с гладкой фасадной стеной 5, XVI-XIX вв.;
8. Склеп полуподземный с гладкой фасадной стеной 6, XVI-XIX вв.;
9. Склеп полуподземный с нишей 1, XVI-XIX вв.;
10. Склеп полуподземный с нишей 2, XVI-XIX вв.;
11. Склеп наземный с двухскатной ступенчатой кровлей 1, XVI-XIX вв.;
12. Склеп наземный с двухскатной ступенчатой кровлей 2, XVI-XIX вв.;

13. Склеп полуподземный с гладкой фасадной стеной 7, XVI-XIX вв.;
14. Склеп полуподземный с гладкой фасадной стеной 8, XVI-XIX вв.;
15. Склеп наземный с двухскатной ступенчатой кровлей 3, XVI-XIX вв.;
16. Склеп наземный башенный с пирамидальной ступенчатой кровлей 1, XVI-XIX вв.;
17. Склеп полуподземный с гладкой фасадной стеной 9, XVI-XIX вв.;
18. Склеп полуподземный с нишей 3, XVI-XIX вв.;
19. Наземный башенный склеп с пирамидальной ступенчатой кровлей 3, XVI-XIX вв.;
20. Склеп наземный башенный с пирамидальной ступенчатой кровлей 2, XVI-XIX вв.;
21. Склеп наземный башенный с пирамидальной ступенчатой кровлей 3, XVI-XIX вв.;
22. Склеп наземный башенный с пирамидальной ступенчатой кровлей 4, XVI-XIX вв.;
23. Склеп полуподземный с гладкой фасадной стеной 10, XVI-XIX вв.;
24. Склеп полуподземный с гладкой фасадной стеной 11, XVI-XIX вв.;
25. Склеп полуподземный с гладкой фасадной стеной 12, XVI-XIX вв.;
26. Склеп наземный 1, XVI-XIX вв.;
27. Склеп наземный с двухскатной ступенчатой кровлей 4, XVI-XIX вв.;
28. Склеп полуподземный с гладкой фасадной стеной 13, XVI-XIX вв.;
29. Склеп полуподземный с гладкой фасадной стеной 14, XVI-XIX вв.;
30. Склеп полуподземный с гладкой фасадной стеной 15, XVI-XIX вв.;
31. Склеп наземный круглый в плане, XVI-XIX вв.;
32. Склеп наземный с двухскатной ступенчатой кровлей 5, XVI-XIX вв.;
33. Склеп полуподземный с гладкой фасадной стеной 16, XVI-XIX вв.;
34. Склеп полуподземный с нишей 4, XVI-XIX вв.;
35. Склеп полуподземный, двухкамерный, XVI-XIX вв.;
36. Склеп наземный с двухскатной ступенчатой кровлей 6, XVI-XIX вв.;
37. Склеп полуподземный с гладкой фасадной стеной 17, XVI-XIX вв.;
38. Склеп наземный башенный с пирамидальной ступенчатой кровлей 5, XVI-XIX вв.;
39. Склеп наземный башенный с пирамидальной ступенчатой кровлей 6, XVI-XIX вв.;
40. Склеп наземный с двухскатной ступенчатой кровлей 7, XVI-XIX вв.;
41. Склеп наземный с двухскатной ступенчатой кровлей 8, XVI-XIX вв.;
42. Склеп наземный башенный с пирамидальной ступенчатой кровлей 7, XVI-XIX вв.;
43. Склеп наземный башенный с пирамидальной ступенчатой кровлей 8, XVI-XIX вв.;
44. Склеп полуподземный с гладкой фасадной стеной 18, XVI-XIX вв.;
45. Склеп полуподземный с гладкой фасадной стеной 19, XVI-XIX вв.;
46. Склеп полуподземный с гладкой фасадной стеной 20, XVI-XIX вв.;
47. Склеп полуподземный с гладкой фасадной стеной 21, XVI-XIX вв.;
48. Склеп полуподземный с гладкой фасадной стеной 22, XVI-XIX вв.;


49. Склеп полуподземный с гладкой фасадной стеной 23, XVI-XIX вв.;
50. Склеп полуподземный с гладкой фасадной стеной 24, XVI-XIX вв.;
51. Склеп полуподземный с гладкой фасадной стеной 25, XVI-XIX вв.;
52. Склеп полуподземный с гладкой фасадной стеной 26, XVI-XIX вв.;
53. Склеп наземный с двухскатной ступенчатой кровлей 9, XVI-XIX вв.;
54. Склеп наземный башенный с пирамидальной ступенчатой кровлей 9, XVI-XIX вв.;
55. Склеп полуподземный с гладкой фасадной стеной 27, XVI-XIX вв.;
56. Склеп полуподземный с гладкой фасадной стеной 28, XVI-XIX вв.;
57. Склеп полуподземный с гладкой фасадной стеной 29, XVI-XIX вв.;
58. Склеп полуподземный с нишей 5, XVI-XIX вв.;
59. Склеп наземный с двухскатной ступенчатой кровлей 10, XVI-XIX вв.;
60. Склеп наземный с двухскатной ступенчатой кровлей 11, XVI-XIX вв.;
61. Склеп полуподземный с гладкой фасадной стеной 30, XVI-XIX вв.;
62. Склеп наземный с двухскатной ступенчатой кровлей 12, XVI-XIX вв.;
63. Склеп полуподземный с гладкой фасадной стеной 31, XVI-XIX вв.;
64. Склеп полуподземный с гладкой фасадной стеной 32, XVI-XIX вв.;
65. Склеп полуподземный с гладкой фасадной стеной 33, XVI-XIX вв.;
66. Склеп полуподземный с нишей 6, XVI-XIX вв.;
67. Склеп наземный башенный с пирамидальной ступенчатой кровлей 10, XVI-XIX вв.;
68. Склеп наземный башенный с пирамидальной ступенчатой кровлей 11, XVI-XIX вв.;
69. Склеп полуподземный с гладкой фасадной стеной 34, XVI-XIX вв.;
70. Склеп наземный с двухскатной ступенчатой кровлей 13, XVI-XIX вв.;
71. Склеп наземный с двухскатной ступенчатой кровлей 14, XVI-XIX вв.;
72. Склеп полуподземный с гладкой фасадной стеной 35, XVI-XIX вв.;
73. Склеп полуподземный с гладкой фасадной стеной 36, XVI-XIX вв.;
74. Склеп полуподземный с гладкой фасадной стеной 37, XVI-XIX вв.;
75. Склеп наземный башенный с пирамидальной ступенчатой кровлей 12, XVI-XIX вв.;
76. Склеп наземный с двухскатной ступенчатой кровлей 15, XVI-XIX вв.;
77. Склеп наземный башенный с пирамидальной ступенчатой кровлей 13, XVI-XIX вв.;
78. Склеп наземный с двухскатной ступенчатой кровлей 16, XVI-XIX вв.;
79. Склеп полуподземный с гладкой фасадной стеной 38, XVI-XIX вв.;
80. Склеп полуподземный с гладкой фасадной стеной 39, XVI-XIX вв.;
81. Склеп полуподземный с гладкой фасадной стеной 40, XVI-XIX вв.;
82. Склеп наземный с двухскатной ступенчатой кровлей 17, XVI-XIX вв.;
83. Склеп наземный с двухскатной ступенчатой кровлей 18, XVI-XIX вв.;
84. Склеп полуподземный с гладкой фасадной стеной (основание) 1, XVI-XIX вв.;
85. Склеп полуподземный с гладкой фасадной стеной (основание) 2, XVI-XIX вв.;

86. Склеп полуподземный с гладкой фасадной стеной (основание) 3, XVI-XIX вв.;
87. Склеп полуподземный с гладкой фасадной стеной (основание) 4, XVI-XIX вв.;
88. Склеп полуподземный с гладкой фасадной стеной (основание) 5, XVI-XIX вв.;
89. Склеп полуподземный с гладкой фасадной стеной 41, XVI-XIX вв.;
90. Склеп полуподземный с гладкой фасадной стеной 42, XVI-XIX вв.;
91. Склеп полуподземный с гладкой фасадной стеной (основание) 6, XVI-XIX вв.;
92. Склеп полуподземный с гладкой фасадной стеной 43, XVI-XIX вв.;
93. Склеп полуподземный с гладкой фасадной стеной (основание) 7, XVI-XIX вв.;
94. Склеп полуподземный с гладкой фасадной стеной (основание) 8, XVI-XIX вв.;
95. Склеп полуподземный с гладкой фасадной стеной (основание) 9, XVI-XIX вв.;
96. Башня Аликовых, XVIII-XIX вв.

Границы территории объектов культурного наследия федерального значения «Надгробное сооружение Токаевых», XX вв.; «Стела с полукруглым завершением (надгробный памятник) 1», XVIII-XIX вв.; «Стела с полукруглым завершением (надгробный памятник) 2», XVIII-XIX вв.; «Стела с полукруглым завершением (надгробный памятник) 3», XVIII-XIX вв.; «Надгробное сооружение», XVIII-XIX вв. в составе объекта культурного наследия федерального значения «Архитектурный комплекс» (Республика Северная Осетия-Алания, Пригородный район, с. Даргавс)



Условные обозначения:



- границы территории объектов культурного наследия федерального значения в составе объекта культурного наследия федерального значения «Архитектурный комплекс» (Республика Северная Осетия-Алания, Пригородный район, с. Даргавс);



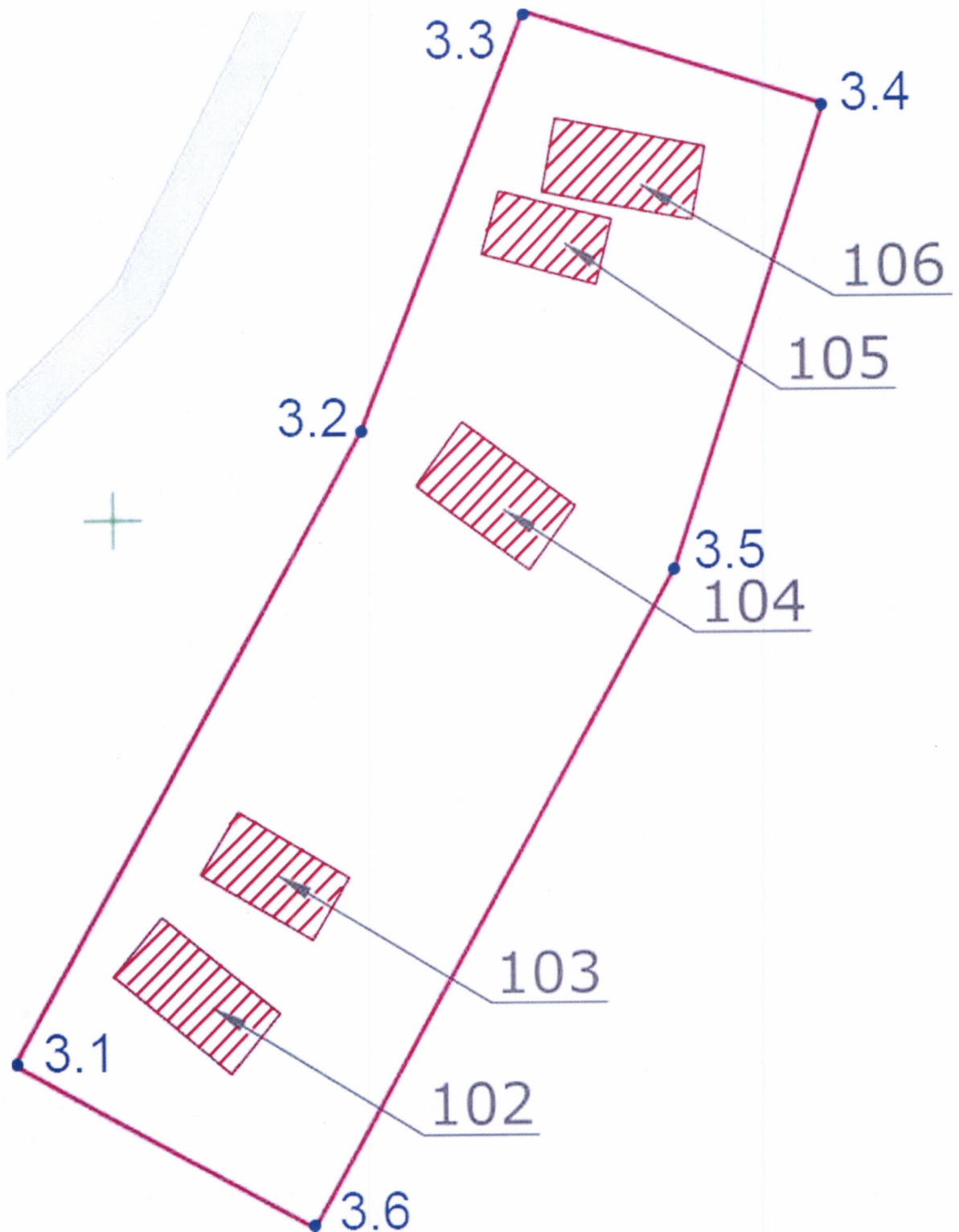
- объекты культурного наследия федерального значения в составе объекта культурного наследия федерального значения «Архитектурный комплекс» (Республика Северная Осетия-Алания, Пригородный район, с. Даргавс);

1 • - характерная (поворотная) точка;

123 ↘ - порядковый номер объекта культурного наследия федерального значения в составе объекта культурного наследия федерального значения «Архитектурный комплекс» (Республика Северная Осетия-Алания, Пригородный район, с. Даргавс):

97. Надгробное сооружение Токаевых, XX вв.;
98. Стела с полукруглым завершением (надгробный памятник) 1, XVIII-XIX вв.;
99. Стела с полукруглым завершением (надгробный памятник) 2, XVIII-XIX вв.;
100. Стела с полукруглым завершением (надгробный памятник) 3, XVIII-XIX вв.;
101. Надгробное сооружение, XVIII-XIX вв.

Границы территории объектов культурного наследия федерального значения
«Склеп полуподземный с гладкой фасадной стеной 44», XVI-XIX вв.;
«Склеп полуподземный с гладкой фасадной стеной 45», XVI-XIX вв.;
«Склеп полуподземный с гладкой фасадной стеной 46», XVI-XIX вв.;
«Склеп полуподземный с гладкой фасадной стеной 47», XVI-XIX вв.;
«Склеп полуподземный с гладкой фасадной стеной 48», XVI-XIX вв. в составе
объекта культурного наследия федерального значения «Архитектурный
комплекс» (Республика Северная Осетия-Алания,
Пригородный район, с. Даргавс)



Условные обозначения:



- границы территории объектов культурного наследия федерального значения в составе объекта культурного наследия федерального значения «Архитектурный комплекс» (Республика Северная Осетия-Алания, Пригородный район, с. Даргавс);



- объекты культурного наследия федерального значения в составе объекта культурного наследия федерального значения «Архитектурный комплекс» (Республика Северная Осетия-Алания, Пригородный район, с. Даргавс);



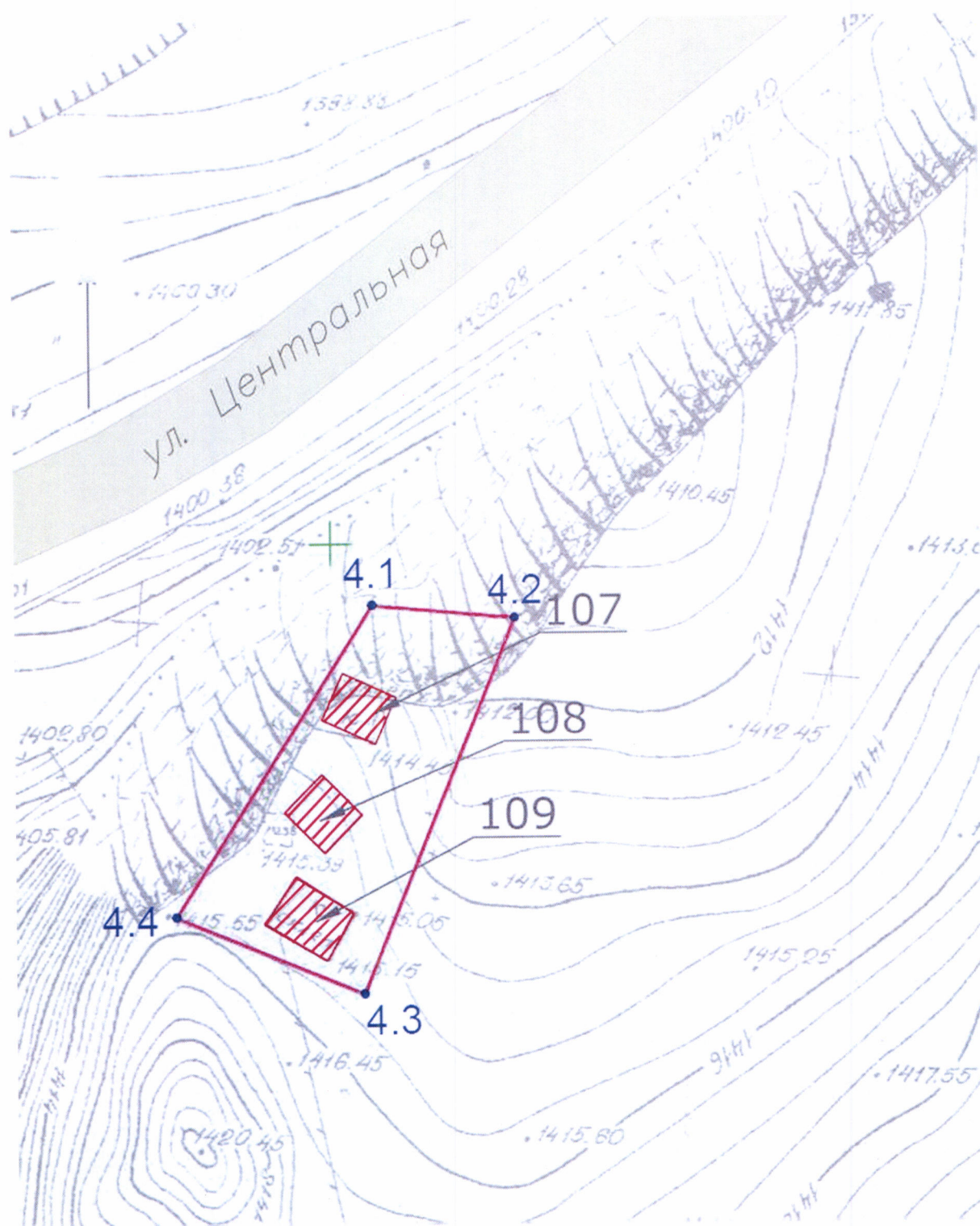
- характерная (поворотная) точка;




- порядковый номер объекта культурного наследия федерального значения в составе объекта культурного наследия федерального значения «Архитектурный комплекс» (Республика Северная Осетия-Алания, Пригородный район, с. Даргавс):

102. Склеп полуподземный с гладкой фасадной стеной 44, XVI-XIX вв.;
103. Склеп полуподземный с гладкой фасадной стеной 45, XVI-XIX вв.;
104. Склеп полуподземный с гладкой фасадной стеной 46, XVI-XIX вв.;
105. Склеп полуподземный с гладкой фасадной стеной 47, XVI-XIX вв.;
106. Склеп полуподземный с гладкой фасадной стеной 48, XVI-XIX вв.

Границы территории объектов культурного наследия федерального значения «Склеп полуподземный с гладкой фасадной стеной 49», XVI-XIX вв.; «Склеп наземный 2», XVI-XIX вв.; «Склеп наземный», XIX-XX вв. в составе объекта культурного наследия федерального значения «Архитектурный комплекс» (Республика Северная Осетия-Алания, Пригородный район, с. Даргавс)



Условные обозначения:



- границы территории объектов культурного наследия федерального значения в составе объекта культурного

наследия федерального значения «Архитектурный комплекс» (Республика Северная Осетия-Алания, Пригородный район, с. Даргавс);



- объекты культурного наследия федерального значения в составе объекта культурного наследия федерального значения «Архитектурный комплекс» (Республика Северная Осетия-Алания, Пригородный район, с. Даргавс);



- характерная (поворотная) точка;



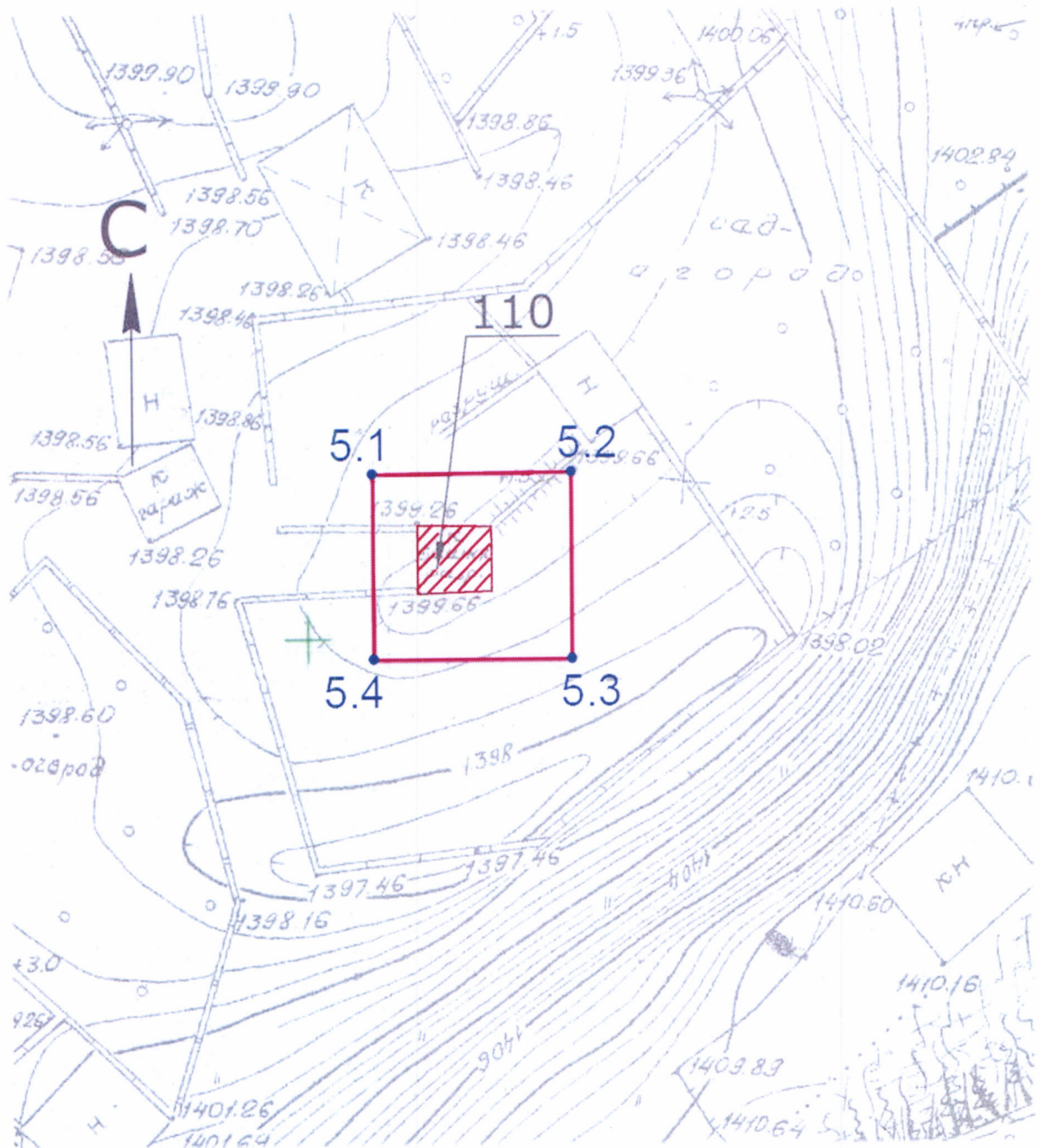
- порядковый номер объекта культурного наследия федерального значения в составе объекта культурного наследия федерального значения «Архитектурный комплекс» (Республика Северная Осетия-Алания, Пригородный район, с. Даргавс):

107. Склеп полуподземный с гладкой фасадной стеной 49, XVI-XIX вв.;


108. Склеп наземный 2, XVI-XIX вв.;

109. Склеп наземный, XIX-XX вв.

Границы территории объекта культурного наследия федерального значения «Башня Кануковых-Бадтиевых», XVI-XIX вв. в составе объекта культурного наследия федерального значения «Архитектурный комплекс» (Республика Северная Осетия-Алания, Пригородный район, с. Даргавс)



Условные обозначения:



- границы территории объекта культурного наследия федерального значения «Башня Кануковых-Бадтиевых», XVI-XIX вв. в составе объекта культурного наследия федерального значения «Архитектурный комплекс» (Республика Северная Осетия-Алания, Пригородный район, с. Даргавс);



- объект культурного наследия федерального значения «Башня Кануковых-Бадтиевых», XVI-XIX вв. в составе объекта культурного наследия федерального значения «Архитектурный комплекс» (Республика Северная Осетия-Алания, Пригородный район, с. Даргавс);

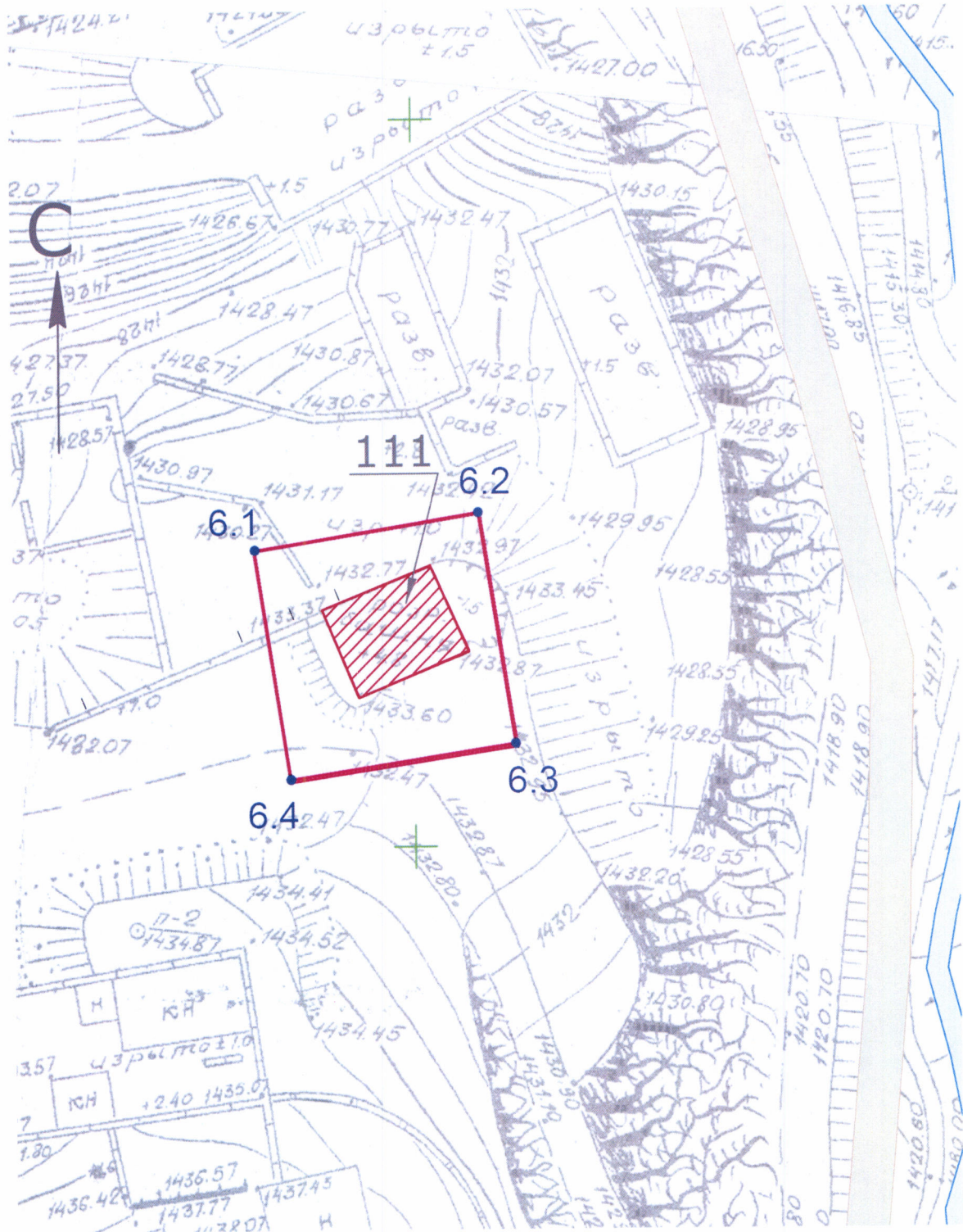
1 ●

- характерная (поворотная) точка;


123 ↘

- порядковый номер объекта культурного наследия федерального значения «Башня Кануковых-Бадтиевых», XVI-XIX вв. в составе объекта культурного наследия федерального значения «Архитектурный комплекс» (Республика Северная Осетия-Алания, Пригородный район, с. Даргавс).

Границы территории объекта культурного наследия федерального значения «Ганах 1», XVI-XIX вв. в составе объекта культурного наследия федерального значения «Архитектурный комплекс» (Республика Северная Осетия-Алания, Пригородный район, с. Даргавс)



Условные обозначения:



- границы территории объекта культурного наследия федерального значения «Ганах 1», XVI-XIX вв. в составе объекта культурного наследия федерального значения

«Архитектурный комплекс» (Республика Северная Осетия-Алания, Пригородный район, с. Даргавс);



- объект культурного наследия федерального значения «Ганах 1», XVI-XIX вв. в составе объекта культурного наследия федерального значения «Архитектурный комплекс» (Республика Северная Осетия-Алания, Пригородный район, с. Даргавс);

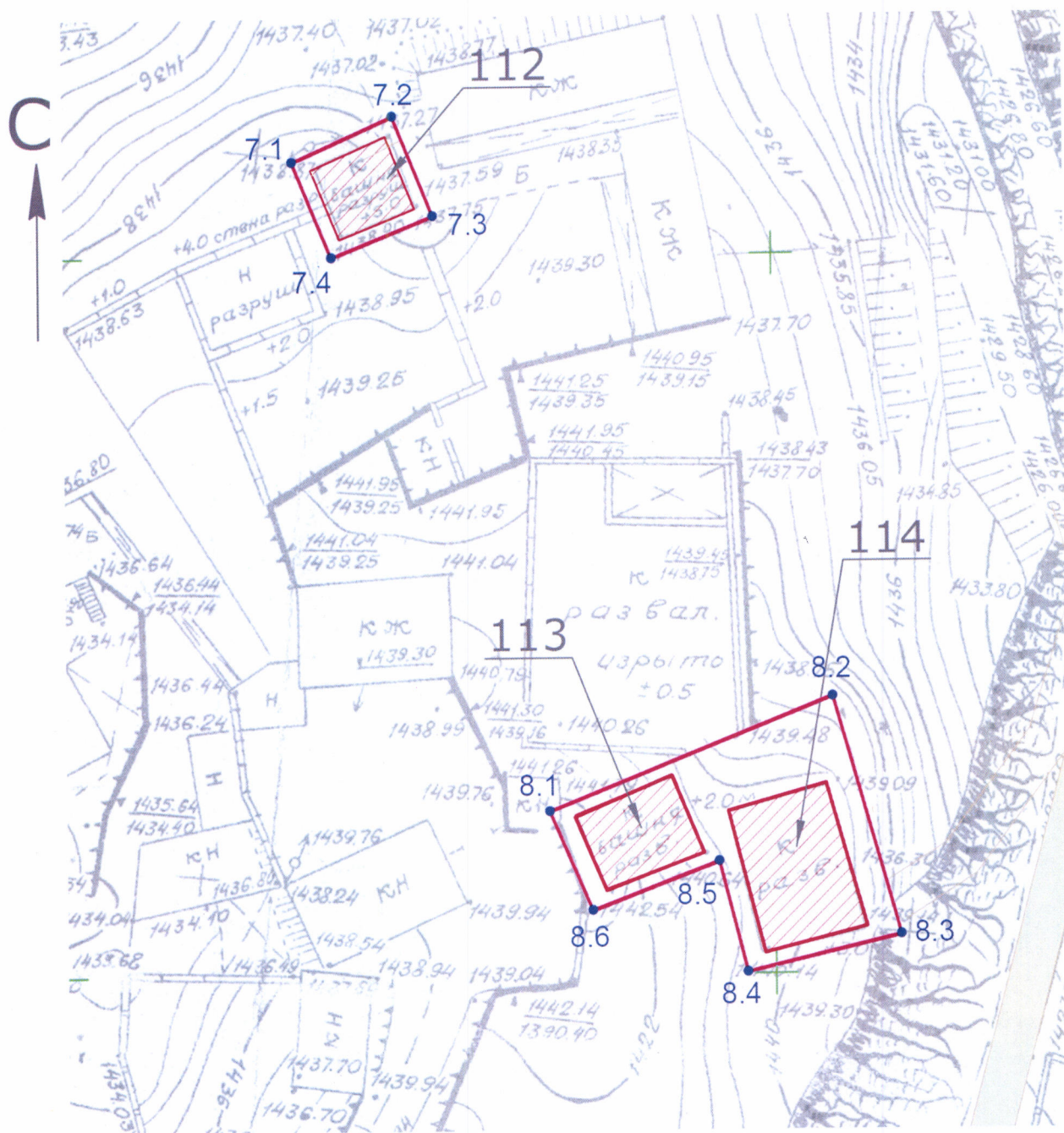
1 •

- характерная (поворотная) точка;


123 ↘

- порядковый номер объекта культурного наследия федерального значения «Ганах 1», XVI-XIX вв. в составе объекта культурного наследия федерального значения «Архитектурный комплекс» (Республика Северная Осетия-Алания, Пригородный район, с. Даргавс).

Границы территории объектов культурного наследия федерального значения «Башня Тароевых 1», XVI-XIX вв.; «Башня Тароевых 2», XVI-XIX вв.; «Ганак Тароевых», XVI-XIX вв. в составе объекта культурного наследия федерального значения «Архитектурный комплекс» (Республика Северная Осетия-Алания, Пригородный район, с. Даргавс)



Условные обозначения:



- границы территории объектов культурного наследия федерального значения в составе объекта культурного наследия федерального значения «Архитектурный комплекс» (Республика Северная Осетия-Алания, Пригородный район, с. Даргавс);



- объекты культурного наследия федерального значения в составе объекта культурного наследия федерального значения «Архитектурный комплекс» (Республика Северная Осетия-Алания, Пригородный район, с. Даргавс);



- характерная (поворотная) точка;



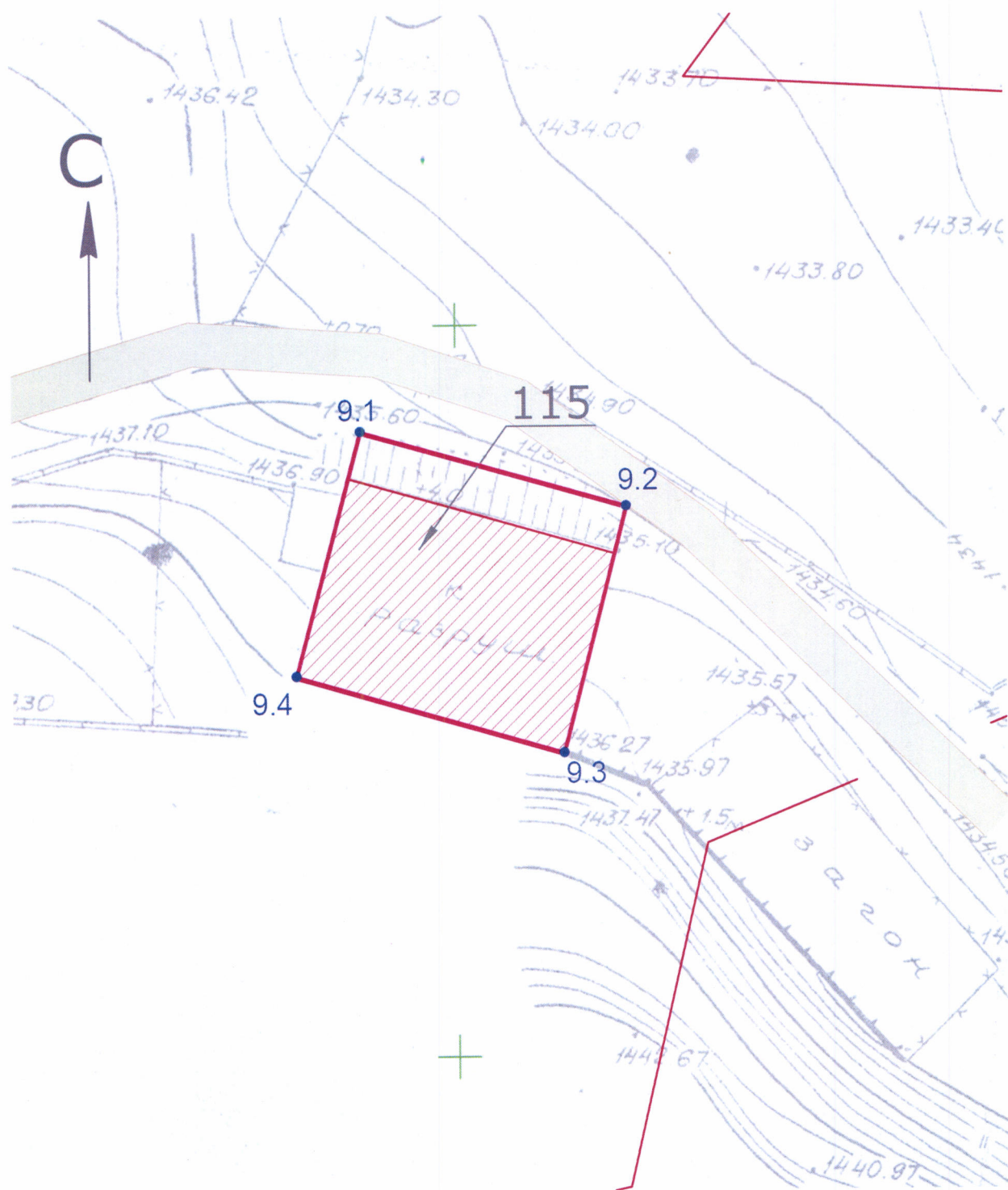
- порядковый номер объекта культурного наследия федерального значения в составе объекта культурного наследия федерального значения «Архитектурный комплекс» (Республика Северная Осетия-Алания, Пригородный район, с. Даргавс):

112. Башня Тароевых 1, XVI-XIX вв.;


113. Башня Тароевых 2, XVI-XIX вв.;

114. Ганах Тароевых, XVI-XIX вв.

Границы территории объекта культурного наследия федерального значения «Ганах Сасиевых», XVI-XIX вв. в составе объекта культурного наследия федерального значения «Архитектурный комплекс» (Республика Северная Осетия-Алания, Пригородный район, с. Даргавс)



Условные обозначения:



- границы территории объекта культурного наследия федерального значения «Ганах Сасиевых», XVI-XIX вв.

в составе объекта культурного наследия федерального значения «Архитектурный комплекс» (Республика Северная Осетия-Алания, Пригородный район, с. Даргавс);



- объект культурного наследия федерального значения «Ганах Сасиевых», XVI-XIX вв. в составе объекта культурного наследия федерального значения «Архитектурный комплекс» (Республика Северная Осетия-Алания, Пригородный район, с. Даргавс);

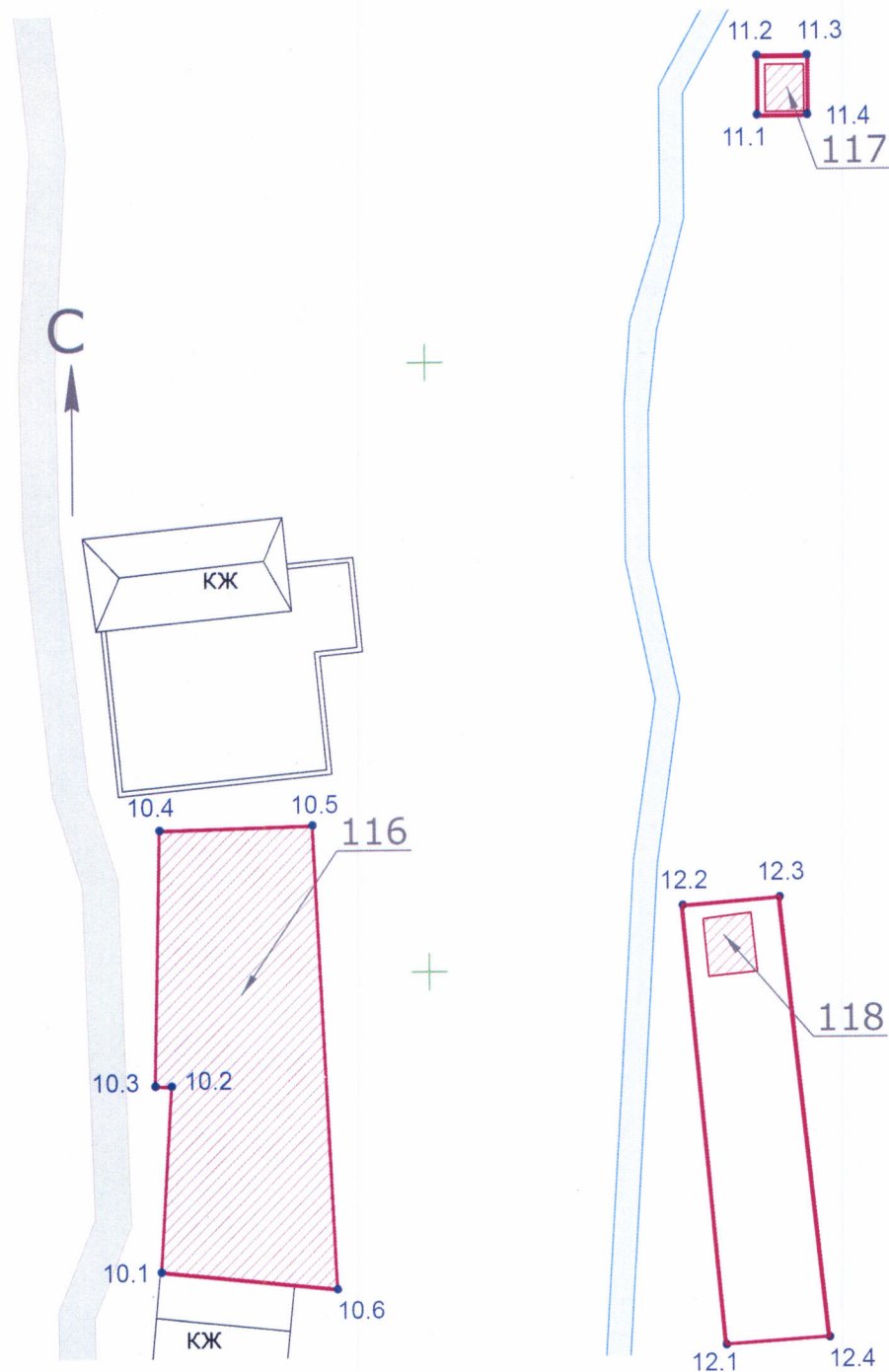
1 •

- характерная (поворотная) точка;

123 ↘

- порядковый номер объекта культурного наследия федерального значения «Ганах Сасиевых», XVI-XIX вв. в составе объекта культурного наследия федерального значения «Архитектурный комплекс» (Республика Северная Осетия-Алания, Пригородный район, с. Даргавс).

Границы территории объектов культурного наследия федерального значения «Жилой дом», XVI-XIX вв.; «Мельница 1», XVI-XIX вв.; «Мельница 2», XVI-XIX вв. в составе объекта культурного наследия федерального значения «Архитектурный комплекс» (Республика Северная Осетия-Алания, Пригородный район, с. Даргавс)



Условные обозначения:



- границы территории объектов культурного наследия федерального значения в составе объекта культурного наследия федерального значения «Архитектурный комплекс» (Республика Северная Осетия-Алания,

Пригородный район, с. Даргавс);



- объекты культурного наследия федерального значения в составе объекта культурного наследия федерального значения «Архитектурный комплекс» (Республика Северная Осетия-Алания, Пригородный район, с. Даргавс);

1 ●

- характерная (поворотная) точка;

123 ↘

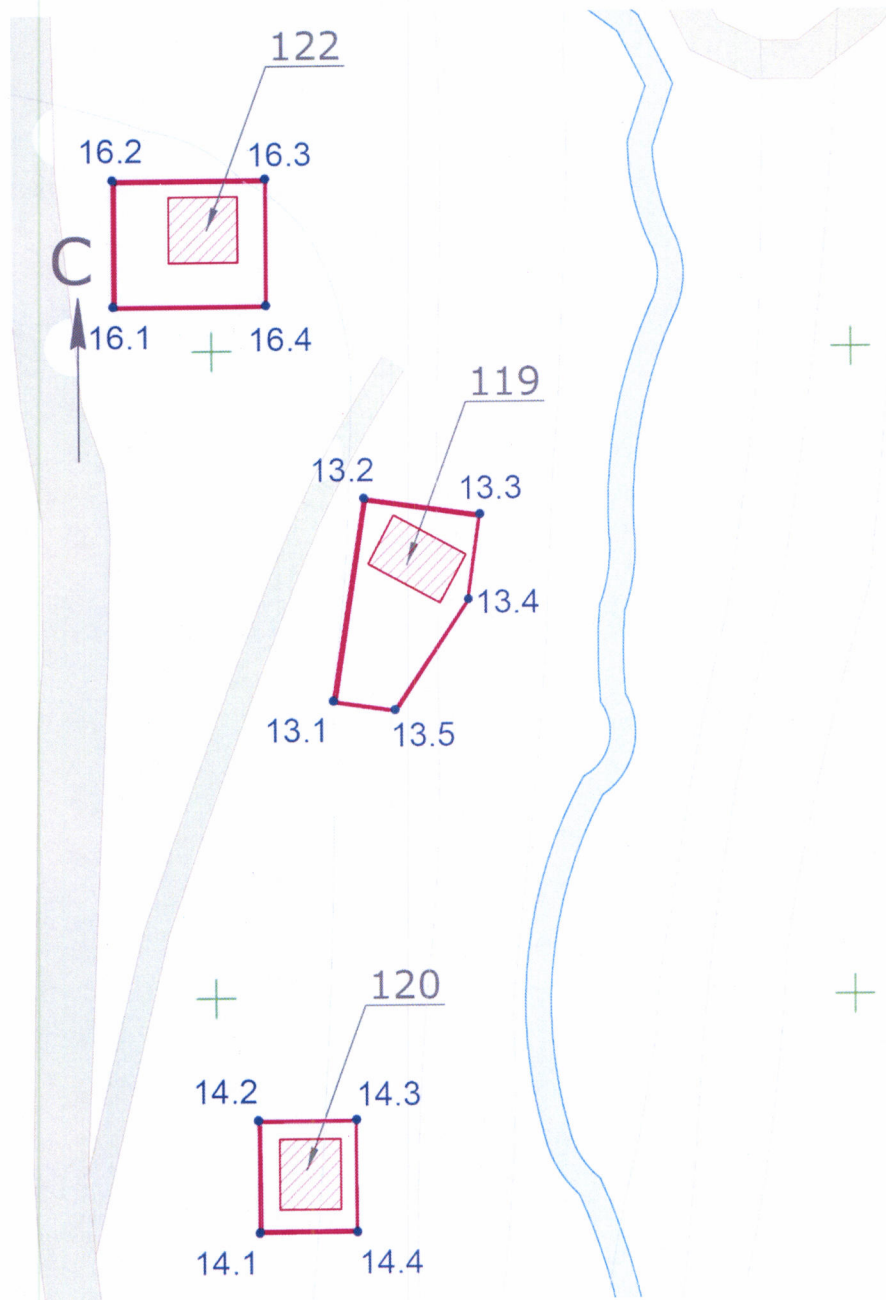
- порядковый номер объекта культурного наследия федерального значения в составе объекта культурного наследия федерального значения «Архитектурный комплекс» (Республика Северная Осетия-Алания, Пригородный район, с. Даргавс):

116. Жилой дом, XVI-XIX вв.;

117. Мельница 1, XVI-XIX вв.;

118. Мельница 2, XVI-XIX вв.

Границы территории объектов культурного наследия федерального значения «Мельница 3», XVI-XIX вв.; «Мельница 4», XVI-XIX вв.; «Склеп полуподземный Дегоевых», XVI-XIX вв. в составе объекта культурного наследия федерального значения «Архитектурный комплекс» (Республика Северная Осетия-Алания, Пригородный район, с. Даргавс)



Условные обозначения:



- границы территории объектов культурного наследия федерального значения в составе объекта культурного наследия федерального значения «Архитектурный комплекс» (Республика Северная Осетия-Алания, Пригородный район, с. Даргавс);



- объекты культурного наследия федерального значения в составе объекта культурного наследия федерального значения «Архитектурный комплекс» (Республика Северная Осетия-Алания, Пригородный район, с. Даргавс);

1 •

- характерная (поворотная) точка;

123 ↘

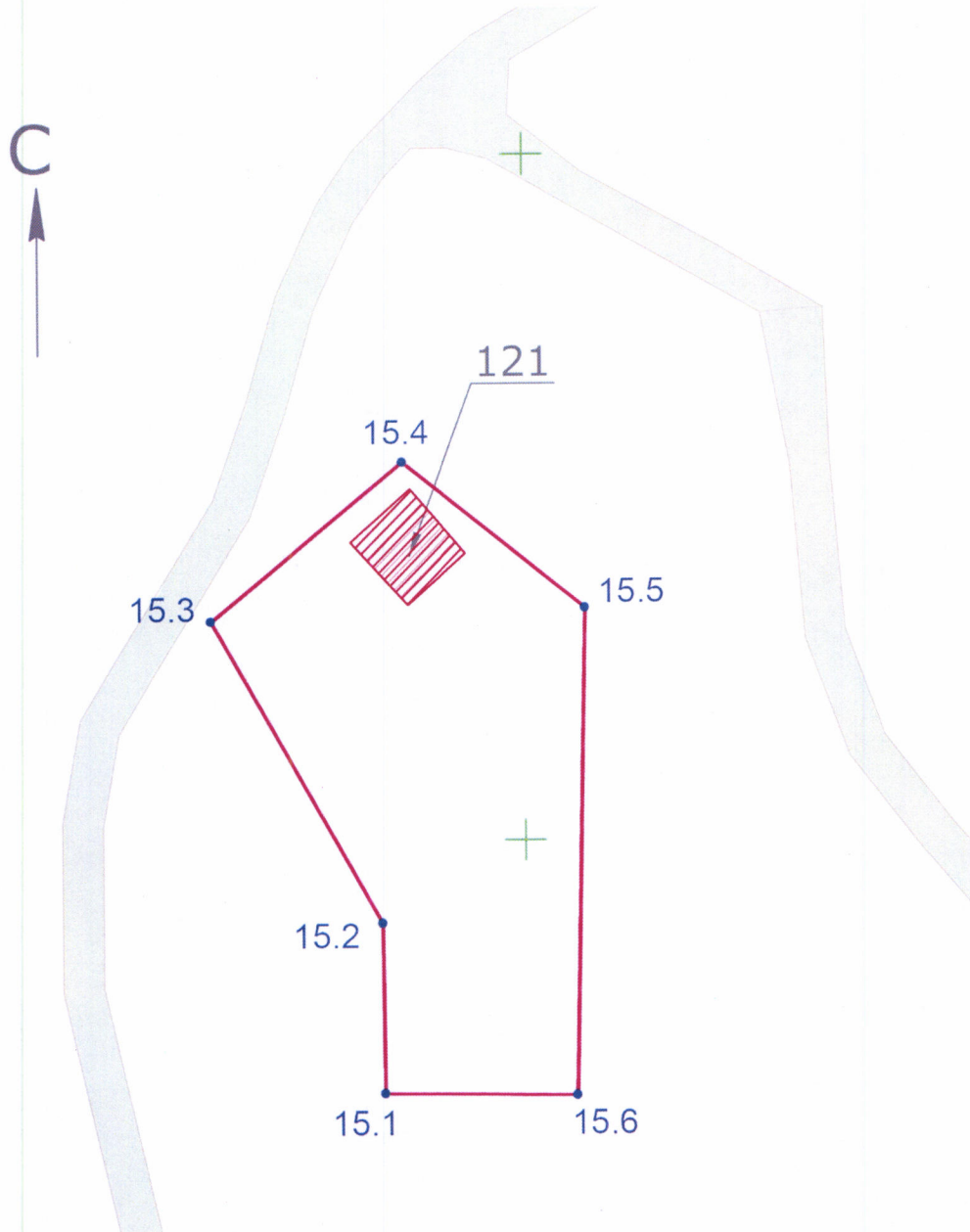
- порядковый номер объекта культурного наследия федерального значения в составе объекта культурного наследия федерального значения «Архитектурный комплекс» (Республика Северная Осетия-Алания, Пригородный район, с. Даргавс):

119. Мельница 3, XVI-XIX вв.;


120. Мельница 4, XVI-XIX вв.;

122. Склеп полуподземный Дегоевых, XVI-XIX вв.

Границы территории объекта культурного наследия федерального значения «Башня Дегоевых», XVI-XIX вв. в составе объекта культурного наследия федерального значения «Архитектурный комплекс» (Республика Северная Осетия-Алания, Пригородный район, с. Даргавс)



Условные обозначения:



- границы территории объекта культурного наследия федерального значения «Башня Дегоевых», XVI-XIX вв. в составе объекта культурного наследия федерального значения «Архитектурный комплекс» (Республика Северная Осетия-Алания, Пригородный район, с. Даргавс);



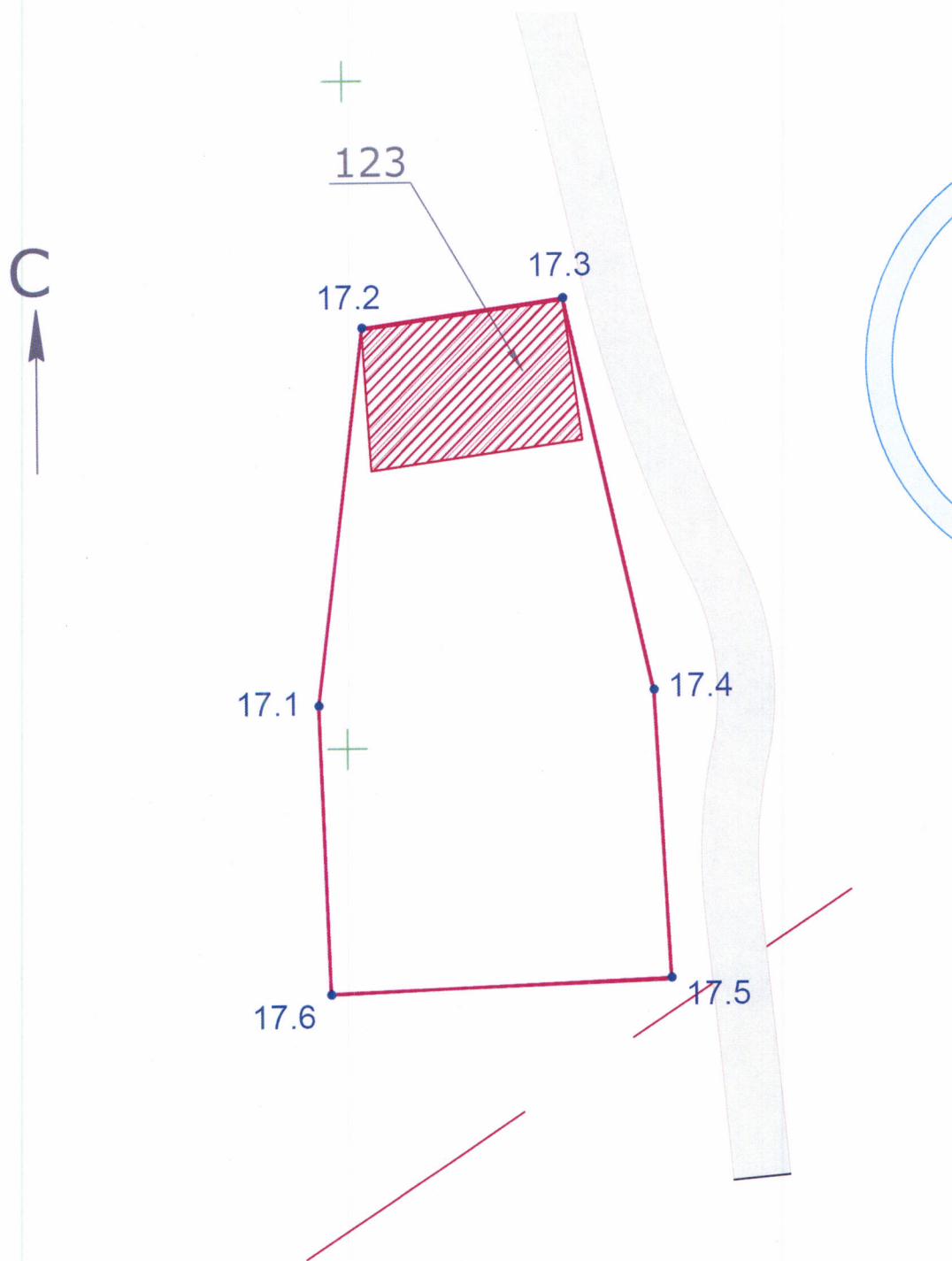
- объект культурного наследия федерального значения «Башня Дегоевых», XVI-XIX вв. в составе объекта

культурного наследия федерального значения
«Архитектурный комплекс» (Республика Северная Осетия-
Алания, Пригородный район, с. Даргавс);


1 • - характерная (поворотная) точка;

123 ↘ - порядковый номер объекта культурного наследия
федерального значения «Башня Дегоевых», XVI-XIX вв.
в составе объекта культурного наследия федерального
значения «Архитектурный комплекс» (Республика Северная
Осетия-Алания, Пригородный район, с. Даргавс).

Границы территории объекта культурного наследия федерального значения «Склеп наземный 3», XVI-XIX вв. в составе объекта культурного наследия федерального значения «Архитектурный комплекс» (Республика Северная Осетия-Алания, Пригородный район, с. Даргавс)



Условные обозначения:



- границы территории объекта культурного наследия федерального значения «Склеп наземный 3», XVI-XIX вв. в составе объекта культурного наследия федерального значения «Архитектурный комплекс» (Республика Северная Осетия-Алания, Пригородный район, с. Даргавс);



- объект культурного наследия федерального значения «Склеп наземный 3», XVI-XIX вв. в составе объекта культурного наследия федерального значения «Архитектурный комплекс» (Республика Северная Осетия-Алания, Пригородный район, с. Даргавс);

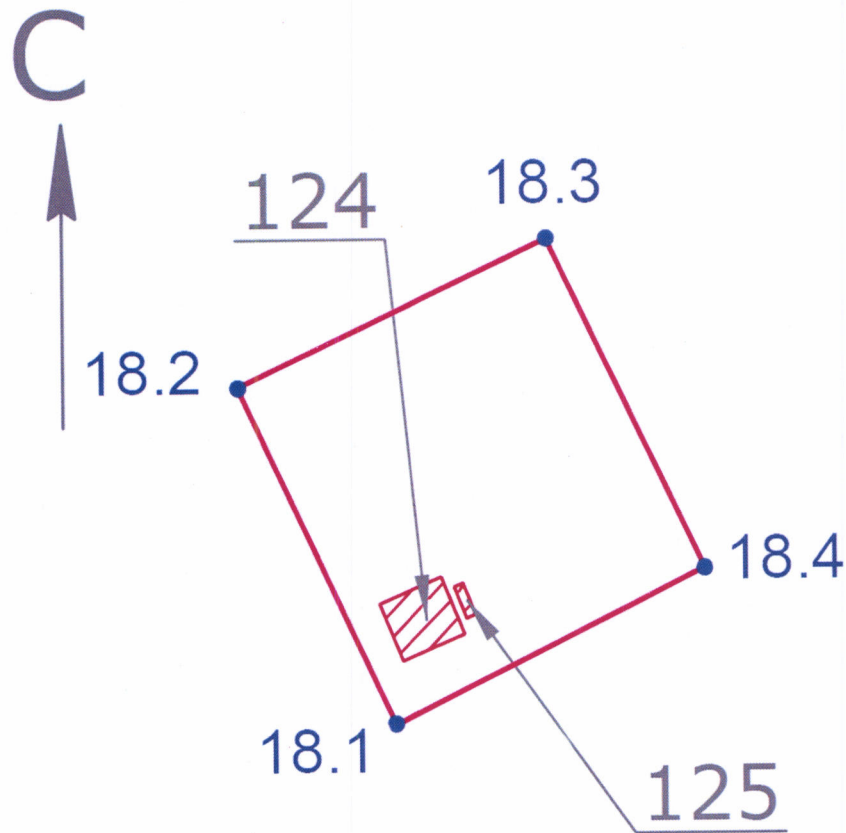
1 •

- характерная (поворотная) точка;





123 ↘

- порядковый номер объекта культурного наследия федерального значения «Склеп наземный 3», XVI-XIX вв. в составе объекта культурного наследия федерального значения «Архитектурный комплекс» (Республика Северная Осетия-Алания, Пригородный район, с. Даргавс).

Границы территории объектов культурного наследия федерального значения «Надгробное сооружение 1», XVI-XIX вв.; «Стела», XVI-XIX вв. в составе объекта культурного наследия федерального значения «Архитектурный комплекс» (Республика Северная Осетия-Алания, Пригородный район, с. Даргавс)



Условные обозначения:

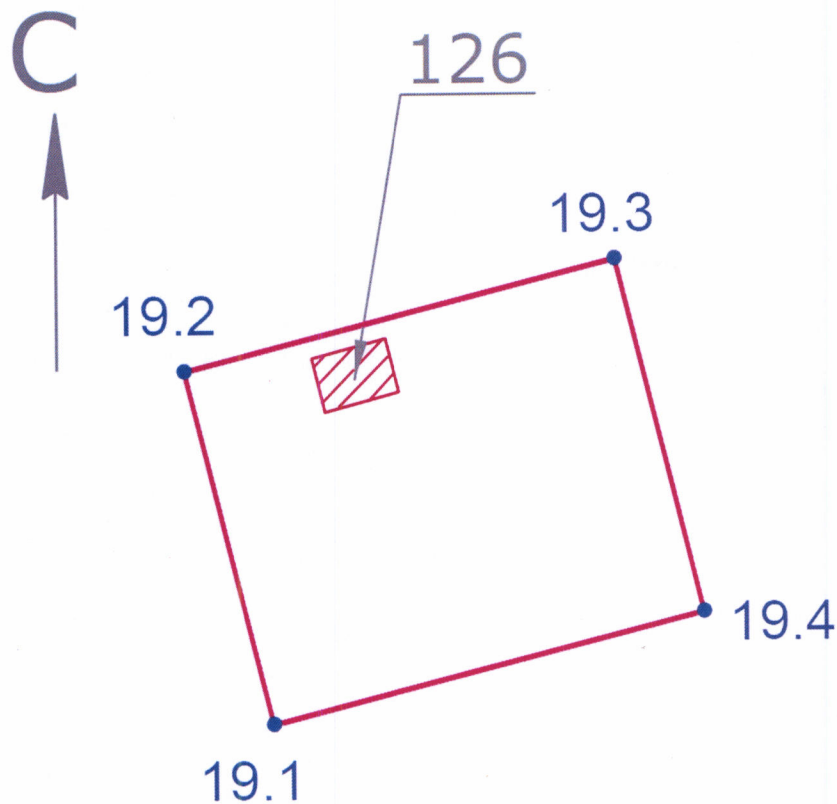
-  - границы территории объектов культурного наследия федерального значения в составе объекта культурного наследия федерального значения «Архитектурный комплекс» (Республика Северная Осетия-Алания, Пригородный район, с. Даргавс);
-  - объекты культурного наследия федерального значения в составе объекта культурного наследия федерального значения «Архитектурный комплекс» (Республика Северная Осетия-Алания, Пригородный район, с. Даргавс);
-  - характерная (поворотная) точка;
-  - порядковый номер объекта культурного наследия федерального значения в составе объекта культурного наследия федерального значения «Архитектурный комплекс» (Республика Северная Осетия-Алания, Пригородный район, с. Даргавс);

комплекс» (Республика Северная Осетия-Алания,
Пригородный район, с. Даргавс):





124. Надгробное сооружение 1, XVI-XIX вв.;

125. Стела, XVI-XIX вв.

Границы территории объекта культурного наследия федерального значения «Склеп Дзабо Майрамукаева», XVI-XIX вв. в составе объекта культурного наследия федерального значения «Архитектурный комплекс» (Республика Северная Осетия-Алания, Пригородный район, с. Даргавс)

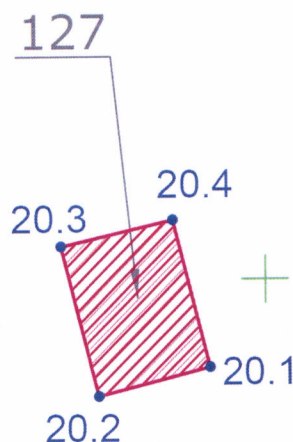


Условные обозначения:

-  - границы территории объекта культурного наследия федерального значения «Склеп Дзабо Майрамукаева», XVI-XIX вв. в составе объекта культурного наследия федерального значения «Архитектурный комплекс» (Республика Северная Осетия-Алания, Пригородный район, с. Даргавс);
-  - объект культурного наследия федерального значения «Склеп Дзабо Майрамукаева», XVI-XIX вв. в составе объекта культурного наследия федерального значения «Архитектурный комплекс» (Республика Северная Осетия-Алания, Пригородный район, с. Даргавс);
-  - характерная (поворотная) точка;
-  - порядковый номер объекта культурного наследия федерального значения «Склеп Дзабо Майрамукаева», XVI-XIX вв. в составе объекта культурного наследия

федерального значения «Архитектурный комплекс»
(Республика Северная Осетия-Алания, Пригородный район,
с. Даргавс).

Границы территории объекта культурного наследия федерального значения «Ганах Кантемировых», XVI-XIX вв. в составе объекта культурного наследия федерального значения «Архитектурный комплекс» (Республика Северная Осетия-Алания, Пригородный район, с. Даргавс)



Условные обозначения:



- границы территории объекта культурного наследия федерального значения «Ганах Кантемировых», XVI-XIX вв. в составе объекта культурного наследия федерального значения «Архитектурный комплекс» (Республика Северная Осетия-Алания, Пригородный район, с. Даргавс);



- объект культурного наследия федерального значения «Ганах Кантемировых», XVI-XIX вв. в составе объекта культурного наследия федерального значения «Архитектурный комплекс» (Республика Северная Осетия-Алания, Пригородный район, с. Даргавс);

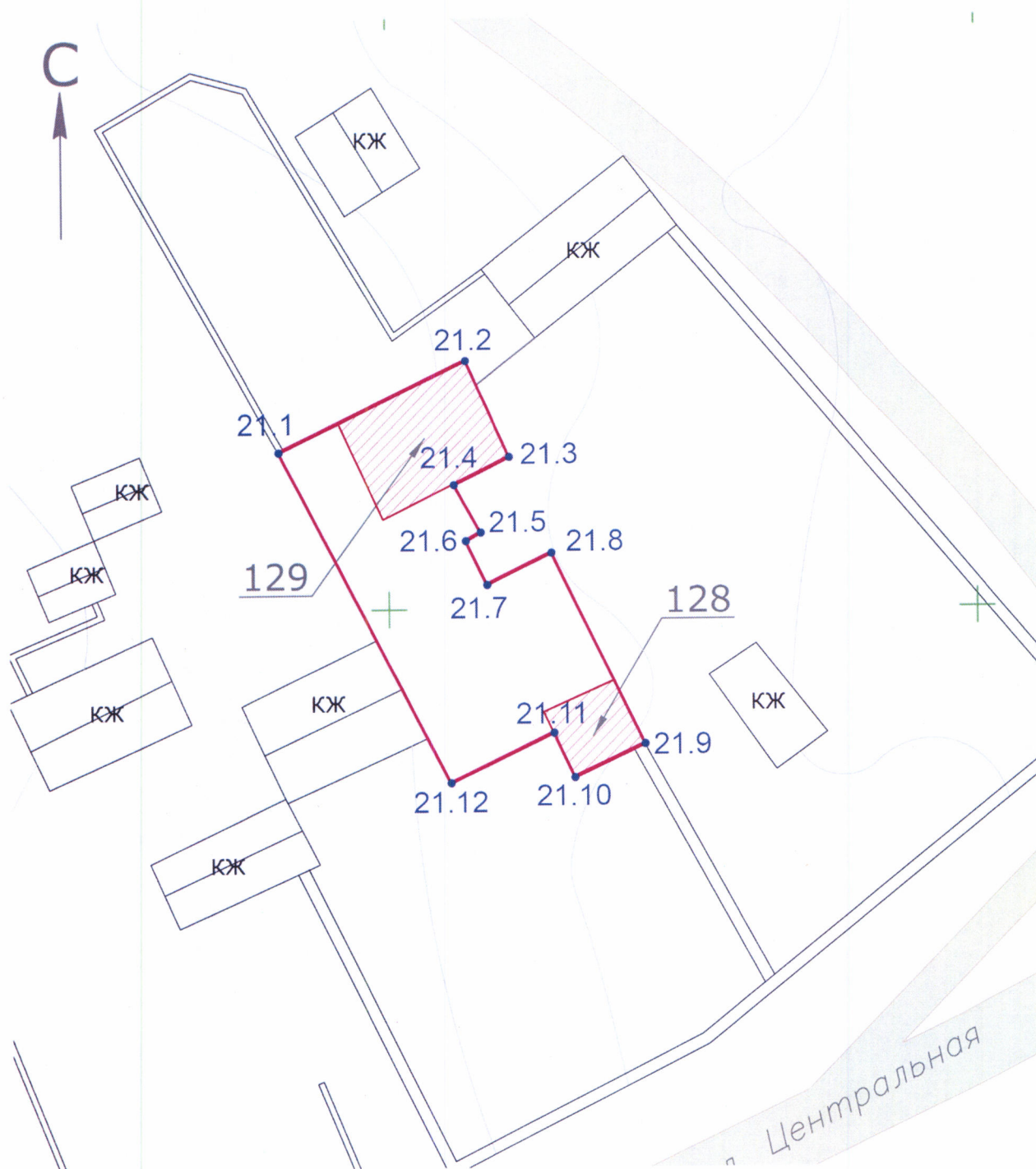


- характерная (поворотная) точка;




- порядковый номер объекта культурного наследия федерального значения «Ганах Кантемировых», XVI-XIX вв. в составе объекта культурного наследия федерального значения «Архитектурный комплекс» (Республика Северная Осетия-Алания, Пригородный район, с. Даргавс).


Границы территории объектов культурного наследия федерального значения
 «Башня Сахмановых», XVI-XIX вв.; «Ганак Сахмановых», XVI-XIX вв.
 в составе объекта культурного наследия федерального значения
 «Архитектурный комплекс» (Республика Северная Осетия-Алания,
 Пригородный район, с. Даргавс)



Условные обозначения:



- границы территории объектов культурного наследия федерального значения в составе объекта культурного наследия федерального значения «Архитектурный комплекс» (Республика Северная Осетия-Алания, Пригородный район, с. Даргавс);



- объекты культурного наследия федерального значения в составе объекта культурного наследия федерального значения «Архитектурный комплекс» (Республика Северная Осетия-Алания, Пригородный район, с. Даргавс);

1 ●

- характерная (поворотная) точка;

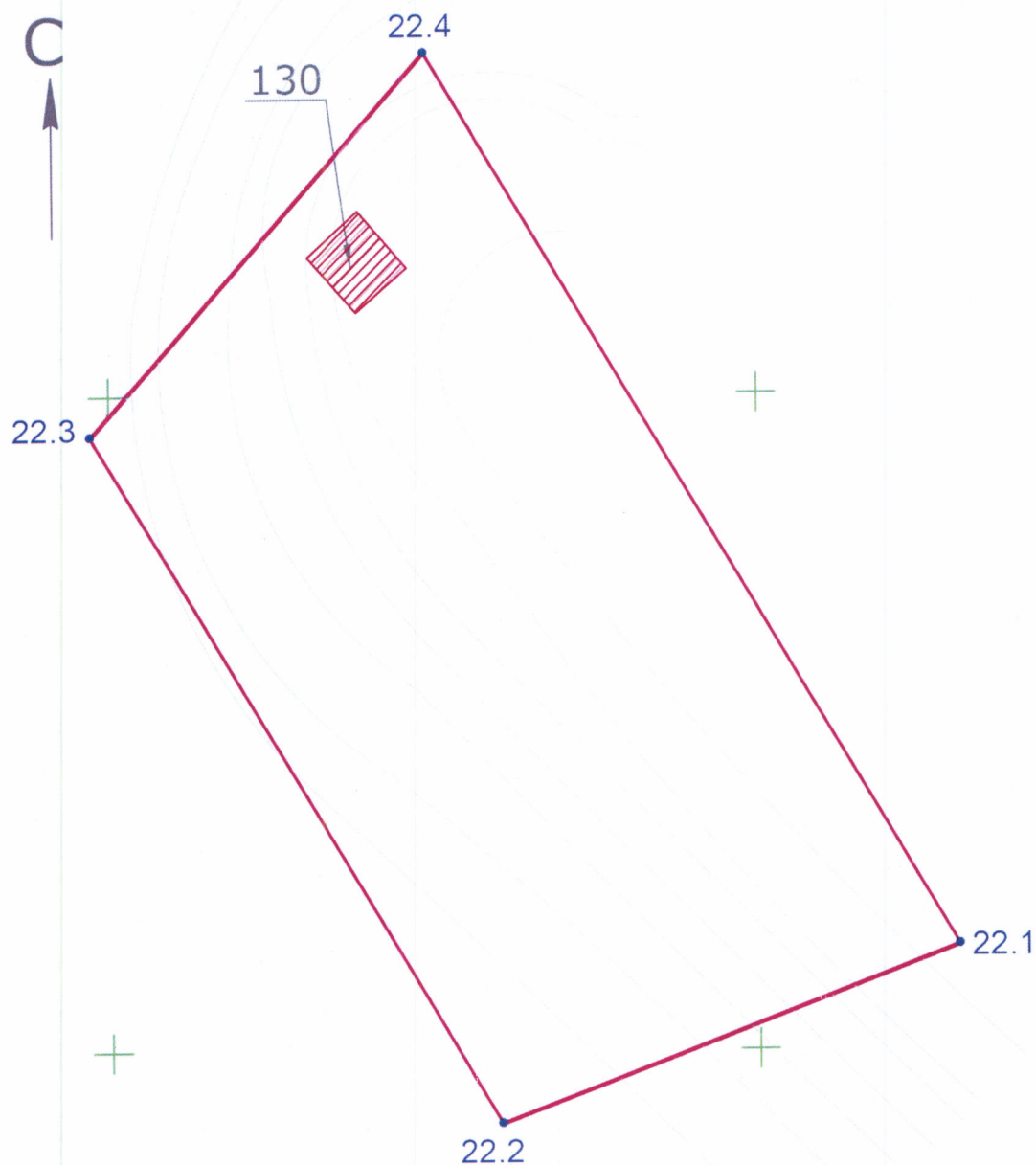
123 ↘

- порядковый номер объекта культурного наследия федерального значения в составе объекта культурного наследия федерального значения «Архитектурный комплекс» (Республика Северная Осетия-Алания, Пригородный район, с. Даргавс):


128. Башня Сахмановых, XVI-XIX вв.;

129. Ганах Сахмановых, XVI-XIX вв.

Границы территории объекта культурного наследия федерального значения «Башня Фидаровых», XVI-XIX вв. в составе объекта культурного наследия федерального значения «Архитектурный комплекс» (Республика Северная Осетия-Алания, Пригородный район, с. Даргавс)



Условные обозначения:



- границы территории объекта культурного наследия федерального значения «Башня Фидаровых», XVI-XIX вв. в составе объекта культурного наследия федерального значения «Архитектурный комплекс» (Республика Северная Осетия-Алания, Пригородный район, с. Даргавс);



- объект культурного наследия федерального значения «Башня Фидаровых», XVI-XIX вв. в составе объекта культурного наследия федерального значения «Архитектурный комплекс» (Республика Северная Осетия-Алания, Пригородный район, с. Даргавс);

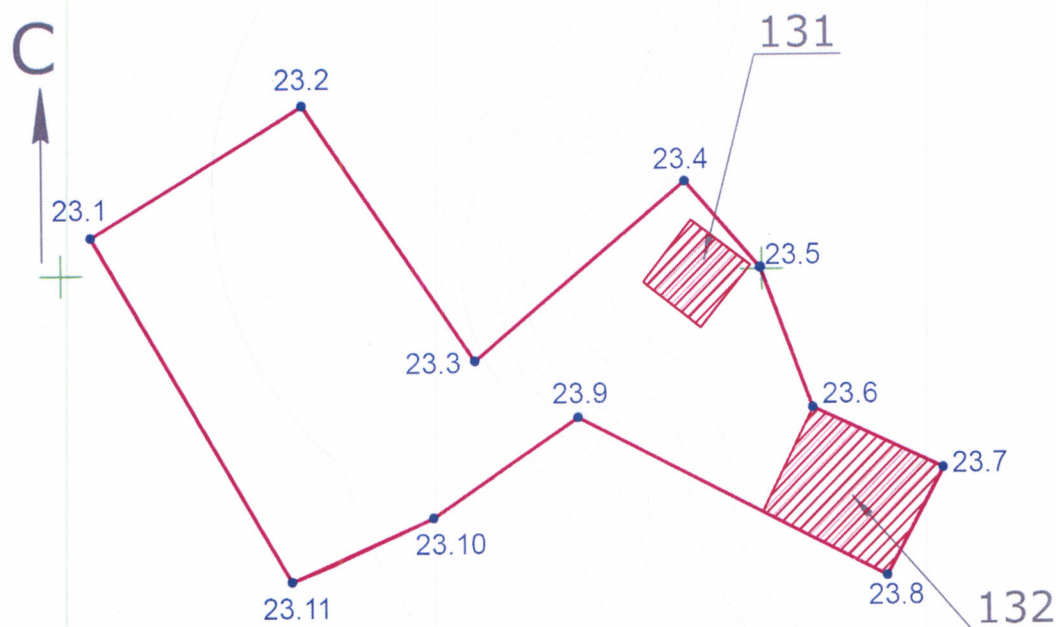
1 ●

- характерная (поворотная) точка;


123 ↘


- порядковый номер объекта культурного наследия федерального значения «Башня Фидаровых», XVI-XIX вв. в составе объекта культурного наследия федерального значения «Архитектурный комплекс» (Республика Северная Осетия-Алания, Пригородный район, с. Даргавс).

Границы территории объектов культурного наследия федерального значения «Башня Байматовых», XVI-XIX вв.; «Ганах Байматовых», XVI-XIX вв. в составе объекта культурного наследия федерального значения «Архитектурный комплекс» (Республика Северная Осетия-Алания, Пригородный район, с. Даргавс)




Условные обозначения:

- 
 - границы территории объектов культурного наследия федерального значения в составе объекта культурного наследия федерального значения «Архитектурный комплекс» (Республика Северная Осетия-Алания, Пригородный район, с. Даргавс);

- 
 - объекты культурного наследия федерального значения в составе объекта культурного наследия федерального значения «Архитектурный комплекс» (Республика Северная Осетия-Алания, Пригородный район, с. Даргавс);

- 1 ● - характерная (поворотная) точка;

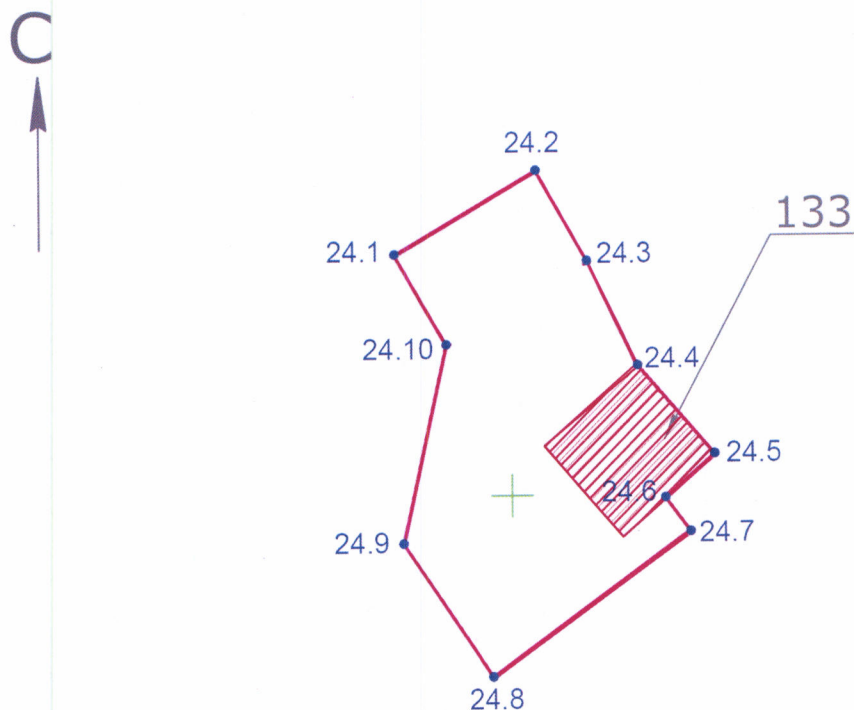
- 
 - порядковый номер объекта культурного наследия федерального значения в составе объекта культурного

наследия федерального значения «Архитектурный комплекс» (Республика Северная Осетия-Алания, Пригородный район, с. Даргавс):


131. Башня Байматовых, XVI-XIX вв.;

132. Ганак Байматовых, XVI-XIX вв.

Границы территории объекта культурного наследия федерального значения «Башня Алдатовых», XVI-XIX вв. в составе объекта культурного наследия федерального значения «Архитектурный комплекс» (Республика Северная Осетия-Алания, Пригородный район, с. Даргавс)



Условные обозначения:



- границы территории объекта культурного наследия федерального значения «Башня Алдатовых», XVI-XIX вв. в составе объекта культурного наследия федерального значения «Архитектурный комплекс» (Республика Северная Осетия-Алания, Пригородный район, с. Даргавс);



- объект культурного наследия федерального значения «Башня Алдатовых», XVI-XIX вв. в составе объекта культурного наследия федерального значения «Архитектурный комплекс» (Республика Северная Осетия-Алания, Пригородный район, с. Даргавс);



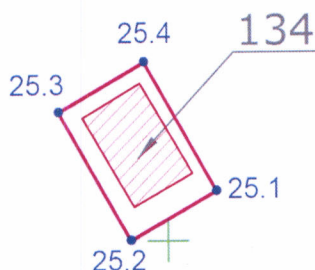
- характерная (поворотная) точка;




- порядковый номер объекта культурного наследия

федерального значения «Башня Алдатовых»,
XVI-XIX вв. в составе объекта культурного наследия
федерального значения «Архитектурный комплекс»
(Республика Северная Осетия-Алания, Пригородный район,
с. Даргавс).

Границы территории объекта культурного наследия федерального значения «Надгробное сооружение 2», XVI-XIX вв. в составе объекта культурного наследия федерального значения «Архитектурный комплекс» (Республика Северная Осетия-Алания, Пригородный район, с. Даргавс)



Условные обозначения:



- границы территории объекта культурного наследия федерального значения «Надгробное сооружение 2», XVI-XIX вв. в составе объекта культурного наследия федерального значения «Архитектурный комплекс» (Республика Северная Осетия-Алания, Пригородный район, с. Даргавс);



- объект культурного наследия федерального значения «Надгробное сооружение 2», XVI-XIX вв. в составе объекта культурного наследия федерального значения «Архитектурный комплекс» (Республика Северная Осетия-Алания, Пригородный район, с. Даргавс);



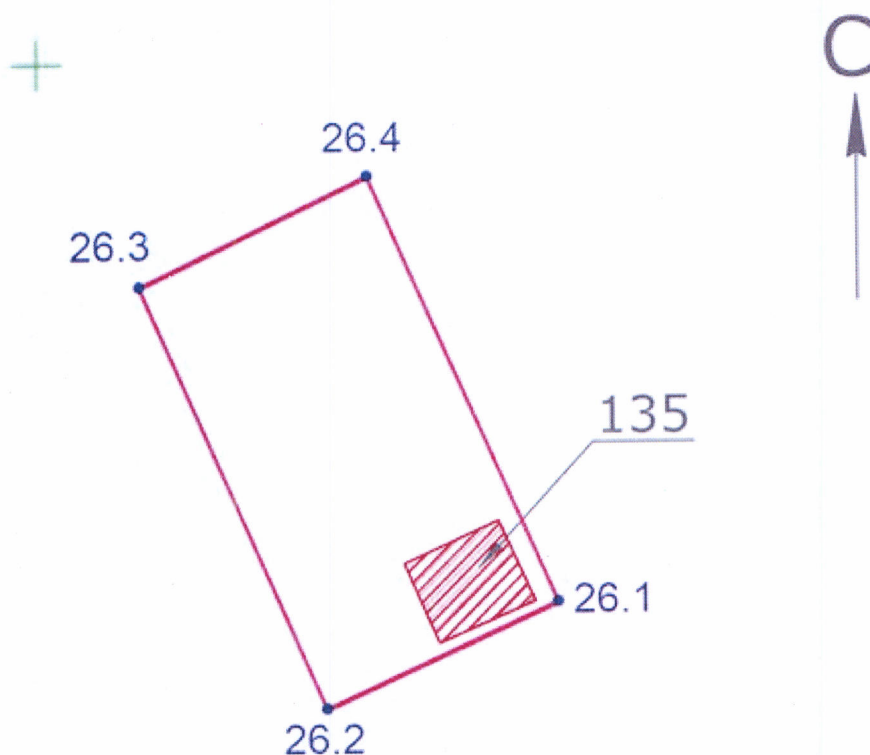
- характерная (поворотная) точка;



- порядковый номер объекта культурного наследия

федерального значения «Надгробное сооружение 2», XVI-XIX вв. в составе объекта культурного наследия федерального значения «Архитектурный комплекс» (Республика Северная Осетия-Алания, Пригородный район, с. Даргавс).

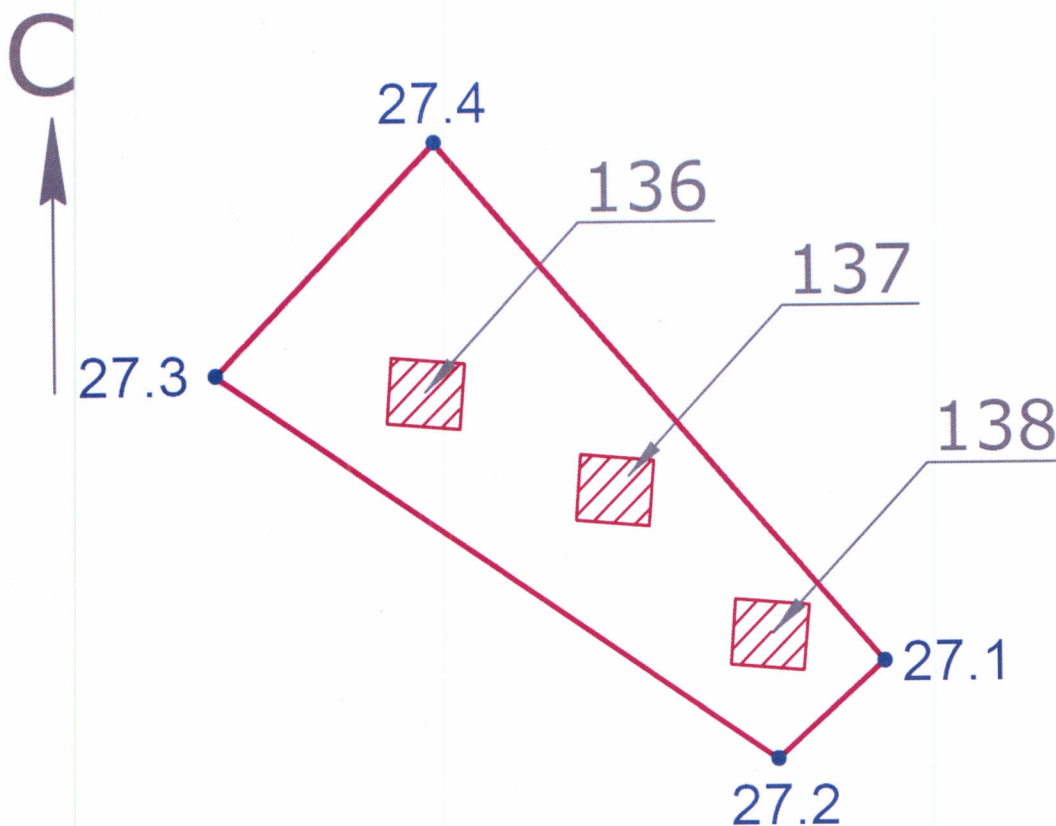
Границы территории объекта культурного наследия федерального значения «Склеп Наземный 4», XVI-XIX вв. в составе объекта культурного наследия федерального значения «Архитектурный комплекс» (Республика Северная Осетия-Алания, Пригородный район, с. Даргавс)




Условные обозначения:

- границы территории объекта культурного наследия федерального значения «Склеп Наземный 4», XVI-XIX вв. в составе объекта культурного наследия федерального значения «Архитектурный комплекс» (Республика Северная Осетия-Алания, Пригородный район, с. Даргавс);
- объект культурного наследия федерального значения «Склеп Наземный 4», XVI-XIX вв. в составе объекта культурного наследия федерального значения «Архитектурный комплекс» (Республика Северная Осетия-Алания, Пригородный район, с. Даргавс);
- 1 • - характерная (поворотная) точка;
- 123 ↘ - порядковый номер объекта культурного наследия федерального значения «Склеп Наземный 4», XVI-XIX вв. в составе объекта культурного наследия федерального значения «Архитектурный комплекс» (Республика Северная Осетия-Алания, Пригородный район, с. Даргавс).

Границы территории объектов культурного наследия федерального значения «Склеп полуподземный 1», XVI-XIX вв.; «Склеп полуподземный 2», XVI-XIX вв.; «Склеп полуподземный 3», XVI-XIX вв. в составе объекта культурного наследия федерального значения «Архитектурный комплекс» (Республика Северная Осетия-Алания, Пригородный район, с. Даргавс)



Условные обозначения:



- границы территории объектов культурного наследия федерального значения в составе объекта культурного наследия федерального значения «Архитектурный комплекс» (Республика Северная Осетия-Алания, Пригородный район, с. Даргавс);



- объекты культурного наследия федерального значения в составе объекта культурного наследия федерального значения «Архитектурный комплекс» (Республика Северная Осетия-Алания, Пригородный район, с. Даргавс);



- характерная (поворотная) точка;



- порядковый номер объекта культурного наследия федерального значения в составе объекта культурного наследия федерального значения «Архитектурный комплекс» (Республика Северная Осетия-Алания,

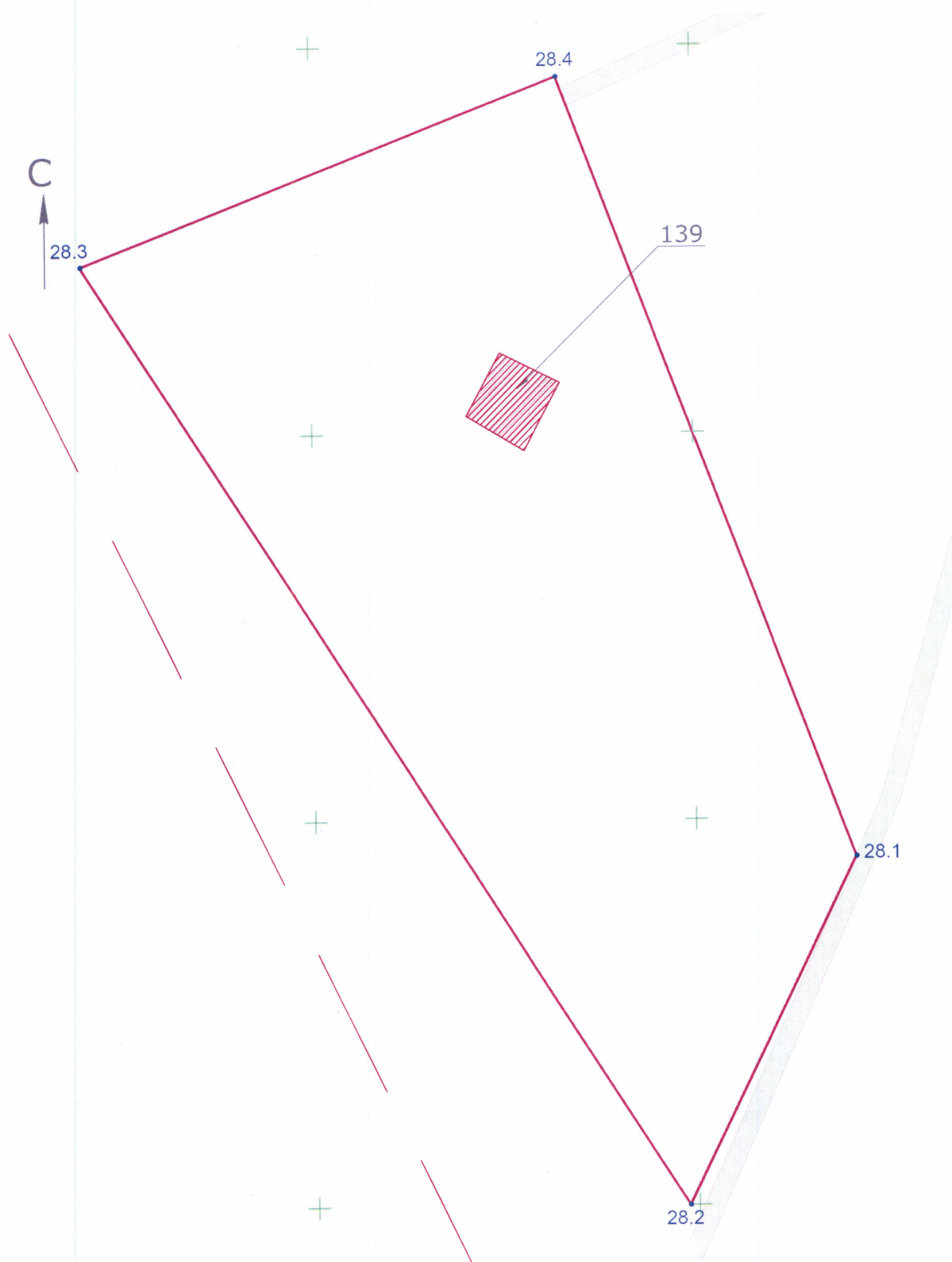
Пригородный район, с. Даргавс):

136. Склеп полуподземный 1, XVI-XIX вв.;


137. Склеп полуподземный 2, XVI-XIX вв.;

138. Склеп полуподземный 3, XVI-XIX вв.

Границы территории объекта культурного наследия федерального значения «Святое место «Рыныбардуаг», XVI-XIX вв. в составе объекта культурного наследия федерального значения «Архитектурный комплекс» (Республика Северная Осетия-Алания, Пригородный район, с. Даргавс)



Условные обозначения:



- границы территории объекта культурного наследия федерального значения «Святое место «Рыныбардуаг»,

XVI-XIX вв. в составе объекта культурного наследия федерального значения «Архитектурный комплекс» (Республика Северная Осетия-Алания, Пригородный район, с. Даргавс);



- объект культурного наследия федерального значения «Святое место «Рыныбардуаг», XVI-XIX вв. в составе объекта культурного наследия федерального значения «Архитектурный комплекс» (Республика Северная Осетия-Алания, Пригородный район, с. Даргавс);

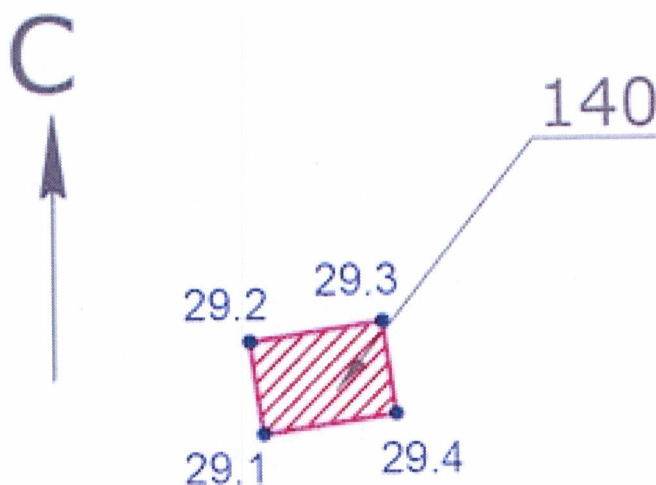
1 ●

- характерная (поворотная) точка;

123 ↘

- порядковый номер объекта культурного наследия федерального значения «Святое место «Рыныбардуаг», XVI-XIX вв. в составе объекта культурного наследия федерального значения «Архитектурный комплекс» (Республика Северная Осетия-Алания, Пригородный район, с. Даргавс).

Границы территории объекта культурного наследия федерального значения «Склеп полуподземный 4», XVI-XIX вв. в составе объекта культурного наследия федерального значения «Архитектурный комплекс» (Республика Северная Осетия-Алания, Пригородный район, с. Даргавс)



Условные обозначения:



- границы территории объекта культурного наследия федерального значения «Склеп полуподземный 4», XVI-XIX вв. в составе объекта культурного наследия федерального значения «Архитектурный комплекс» (Республика Северная Осетия-Алания, Пригородный район, с. Даргавс);



- объект культурного наследия федерального значения «Склеп полуподземный 4», XVI-XIX вв. в составе объекта культурного наследия федерального значения «Архитектурный комплекс» (Республика Северная Осетия-Алания, Пригородный район, с. Даргавс);

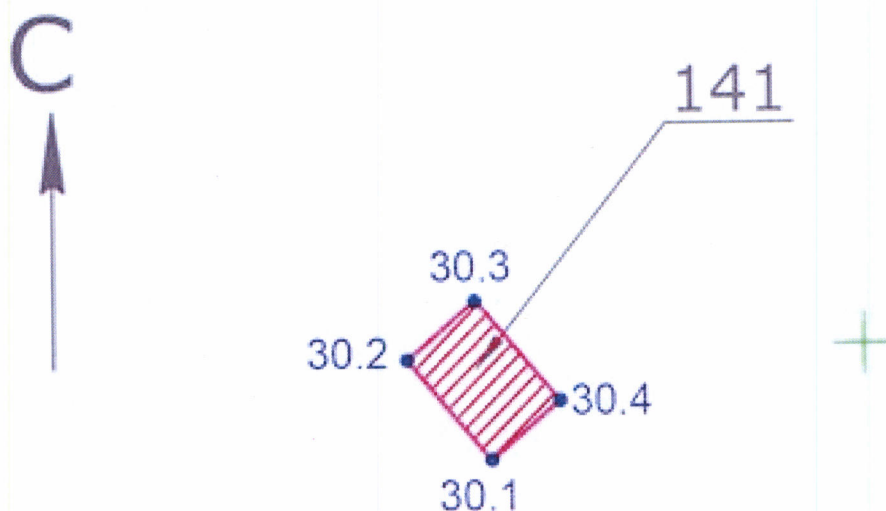


- характерная (поворотная) точка;




- порядковый номер объекта культурного наследия федерального значения «Склеп полуподземный 4», XVI-XIX вв. в составе объекта культурного наследия федерального значения «Архитектурный комплекс» (Республика Северная Осетия-Алания, Пригородный район, с. Даргавс).

Границы территории объекта культурного наследия федерального значения «Склеп полуподземный 5», XVI-XIX вв. в составе объекта культурного наследия федерального значения «Архитектурный комплекс» (Республика Северная Осетия-Алания, Пригородный район, с. Даргавс)



Условные обозначения:



- границы территории объекта культурного наследия федерального значения «Склеп полуподземный 5», XVI-XIX вв. в составе объекта культурного наследия федерального значения «Архитектурный комплекс» (Республика Северная Осетия-Алания, Пригородный район, с. Даргавс);



- объект культурного наследия федерального значения «Склеп полуподземный 5», XVI-XIX вв. в составе объекта культурного наследия федерального значения «Архитектурный комплекс» (Республика Северная Осетия-Алания, Пригородный район, с. Даргавс);

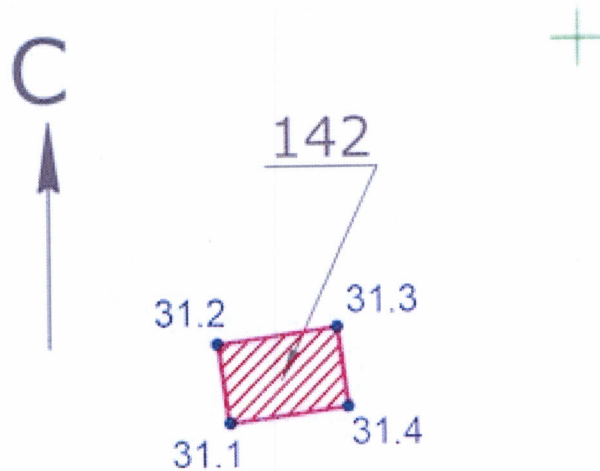


- характерная (поворотная) точка;







- порядковый номер объекта культурного наследия федерального значения «Склеп полуподземный 5», XVI-XIX вв. в составе объекта культурного наследия федерального значения «Архитектурный комплекс» (Республика Северная Осетия-Алания, Пригородный район, с. Даргавс).

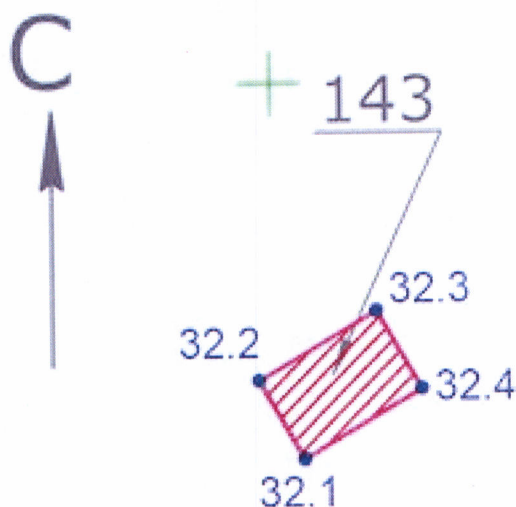
Границы территории объекта культурного наследия федерального значения «Склеп полуподземный б», XVI-XIX вв. в составе объекта культурного наследия федерального значения «Архитектурный комплекс» (Республика Северная Осетия-Алания, Пригородный район, с. Даргавс)



Условные обозначения:

-  - границы территории объекта культурного наследия федерального значения «Склеп полуподземный б», XVI-XIX вв. в составе объекта культурного наследия федерального значения «Архитектурный комплекс» (Республика Северная Осетия-Алания, Пригородный район, с. Даргавс);
-  - объект культурного наследия федерального значения «Склеп полуподземный б», XVI-XIX вв. в составе объекта культурного наследия федерального значения «Архитектурный комплекс» (Республика Северная Осетия-Алания, Пригородный район, с. Даргавс);
-  - характерная (поворотная) точка;
-  - порядковый номер объекта культурного наследия федерального значения «Склеп полуподземный б», XVI-XIX вв. в составе объекта культурного наследия федерального значения «Архитектурный комплекс» (Республика Северная Осетия-Алания, Пригородный район, с. Даргавс).

Границы территории объекта культурного наследия федерального значения «Склеп полуподземный 7», XVI-XIX вв. в составе объекта культурного наследия федерального значения «Архитектурный комплекс» (Республика Северная Осетия-Алания, Пригородный район, с. Даргавс)



Условные обозначения:



- границы территории объекта культурного наследия федерального значения «Склеп полуподземный 7», XVI-XIX вв. в составе объекта культурного наследия федерального значения «Архитектурный комплекс» (Республика Северная Осетия-Алания, Пригородный район, с. Даргавс);



- объект культурного наследия федерального значения «Склеп полуподземный 7», XVI-XIX вв. в составе объекта культурного наследия федерального значения «Архитектурный комплекс» (Республика Северная Осетия-Алания, Пригородный район, с. Даргавс);

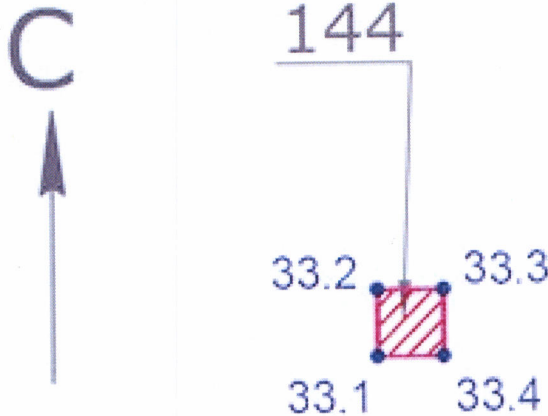


- характерная (поворотная) точка;



- порядковый номер объекта культурного наследия федерального значения «Склеп полуподземный 7», XVI-XIX вв. в составе объекта культурного наследия федерального значения «Архитектурный комплекс» (Республика Северная Осетия-Алания, Пригородный район, с. Даргавс).

Границы территории объекта культурного наследия федерального значения «Стела (памятник)», XVI-XIX вв. в составе объекта культурного наследия федерального значения «Архитектурный комплекс» (Республика Северная Осетия-Алания, Пригородный район, с. Даргавс)



Условные обозначения:



- границы территории объекта культурного наследия федерального значения «Стела (памятник)», XVI-XIX вв. в составе объекта культурного наследия федерального значения «Архитектурный комплекс» (Республика Северная Осетия-Алания, Пригородный район, с. Даргавс);



- объект культурного наследия федерального значения «Стела (памятник)», XVI-XIX вв. в составе объекта культурного наследия федерального значения «Архитектурный комплекс» (Республика Северная Осетия-Алания, Пригородный район, с. Даргавс);

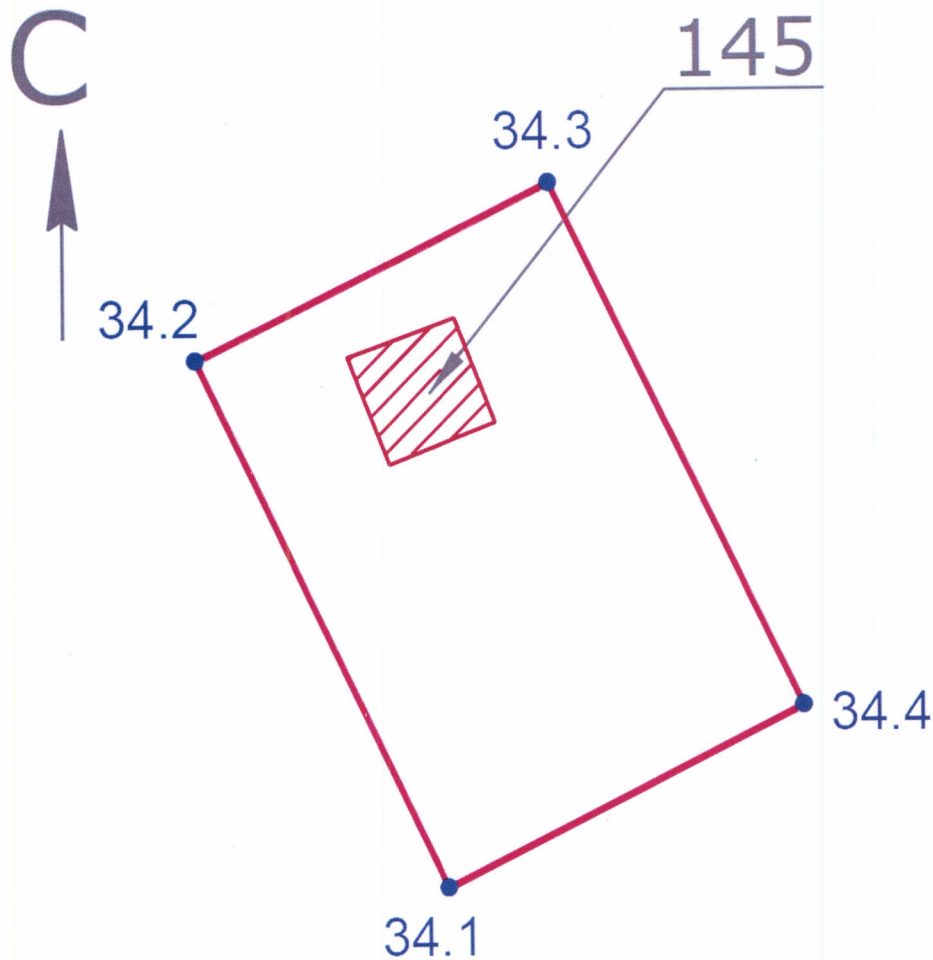


- характерная (поворотная) точка;





- порядковый номер объекта культурного наследия федерального значения «Стела (памятник)», XVI-XIX вв. в составе объекта культурного наследия федерального значения «Архитектурный комплекс» (Республика Северная Осетия-Алания, Пригородный район, с. Даргавс).

Границы территории объекта культурного наследия федерального значения «Склеп наземный 5», XVI-XIX вв. в составе объекта культурного наследия федерального значения «Архитектурный комплекс» (Республика Северная Осетия-Алания, Пригородный район, с. Даргавс)



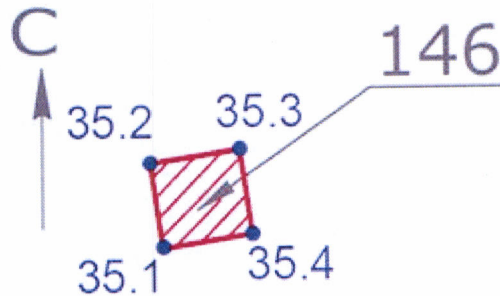
Условные обозначения:

- 
 - границы территории объекта культурного наследия федерального значения «Склеп наземный 5», XVI-XIX вв. в составе объекта культурного наследия федерального значения «Архитектурный комплекс» (Республика Северная Осетия-Алания, Пригородный район, с. Даргавс);
- 
 - объект культурного наследия федерального значения «Склеп наземный 5», XVI-XIX вв. в составе объекта культурного наследия федерального значения «Архитектурный комплекс» (Республика Северная Осетия-Алания, Пригородный район, с. Даргавс);
- 1 • - характерная (поворотная) точка;


123

- порядковый номер объекта культурного наследия федерального значения «Склеп наземный 5», XVI-XIX вв. в составе объекта культурного наследия федерального значения «Архитектурный комплекс» (Республика Северная Осетия-Алания, Пригородный район, с. Даргавс).

Границы территории объекта культурного наследия федерального значения «Склеп наземный б», XVI-XIX вв. в составе объекта культурного наследия федерального значения «Архитектурный комплекс» (Республика Северная Осетия-Алания, Пригородный район, с. Даргавс)



Условные обозначения:



- границы территории объекта культурного наследия федерального значения «Склеп наземный б», XVI-XIX вв. в составе объекта культурного наследия федерального значения «Архитектурный комплекс» (Республика Северная Осетия-Алания, Пригородный район, с. Даргавс);



- объект культурного наследия федерального значения «Склеп наземный б», XVI-XIX вв. в составе объекта культурного наследия федерального значения «Архитектурный комплекс» (Республика Северная Осетия-Алания, Пригородный район, с. Даргавс);

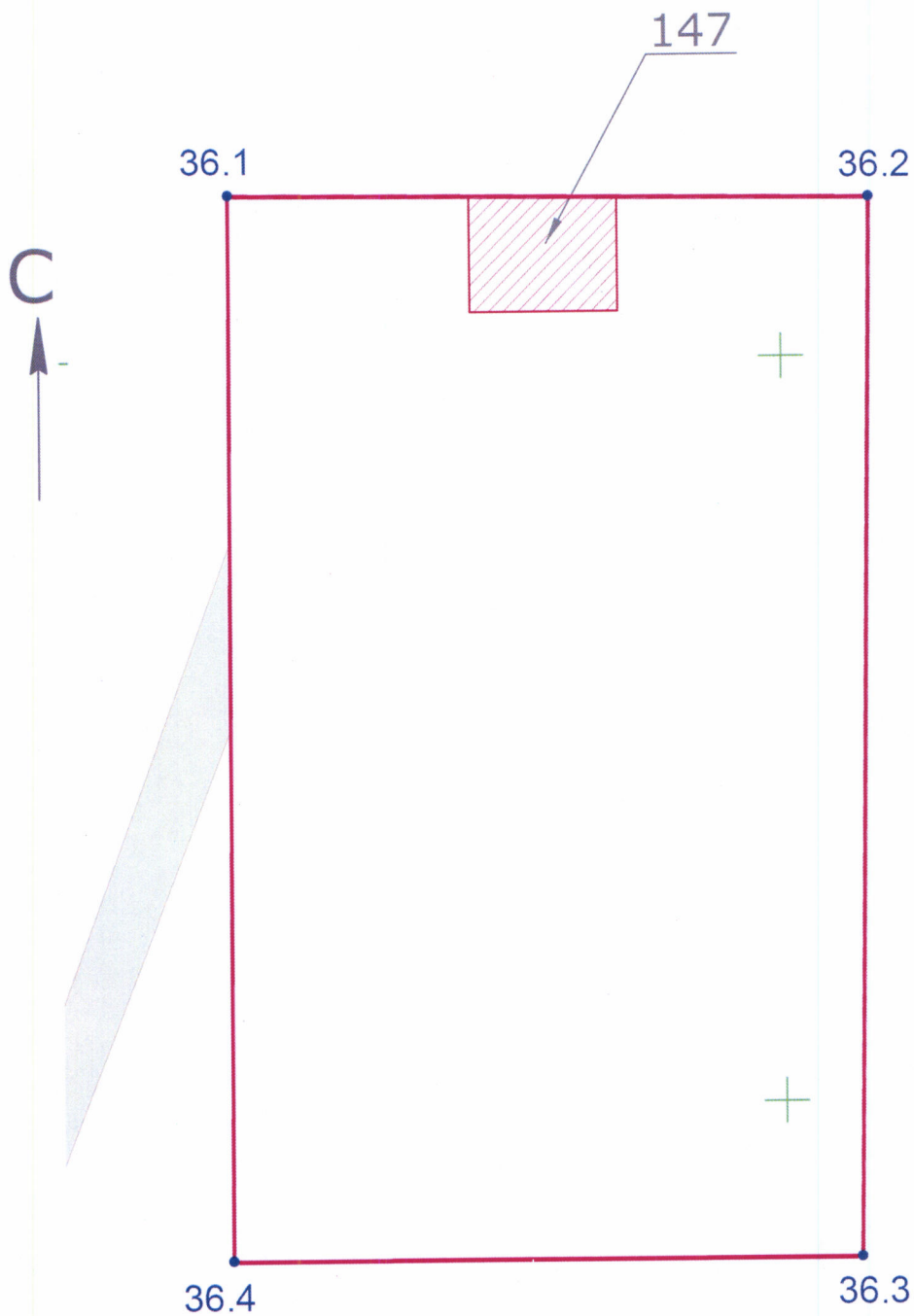


- характерная (поворотная) точка;




- порядковый номер объекта культурного наследия федерального значения «Склеп наземный б», XVI-XIX вв. в составе объекта культурного наследия федерального значения «Архитектурный комплекс» (Республика Северная Осетия-Алания, Пригородный район, с. Даргавс).

Границы территории объекта культурного наследия федерального значения «Святылище «Хуыцау-куваендон», XVI-XIX вв. в составе объекта культурного наследия федерального значения «Архитектурный комплекс» (Республика Северная Осетия-Алания, Пригородный район, с. Даргавс)



Условные обозначения:



- границы территории объекта культурного наследия федерального значения «Святылище «Хуыцау-куваендон», XVI-XIX вв. в составе объекта культурного наследия федерального значения «Архитектурный комплекс» (Республика Северная Осетия-Алания, Пригородный район, с. Даргавс);



- объект культурного наследия федерального значения «Святылище «Хуыцау-куваендон», XVI-XIX вв. в составе объекта культурного наследия федерального значения «Архитектурный комплекс» (Республика Северная Осетия-Алания, Пригородный район, с. Даргавс);

1 ●

- характерная (поворотная) точка;

123 ↘

- порядковый номер объекта культурного наследия федерального значения «Святылище «Хуыцау-куваендон», XVI-XIX вв. в составе объекта культурного наследия федерального значения «Архитектурный комплекс» (Республика Северная Осетия-Алания, Пригородный район, с. Даргавс).

П р и л о ж е н и е
к границам территории объектов культурного наследия федерального значения в составе объекта культурного наследия федерального значения «Архитектурный комплекс» (Республика Северная Осетия-Алания, Пригородный район, с. Даргавс), утвержденным приказом Министерства культуры Российской Федерации от «26» ноября 2020 г. № 1519

Координаты характерных (поворотных) точек границ территории объектов культурного наследия федерального значения в составе объекта культурного наследия федерального значения «Архитектурный комплекс» (Республика Северная Осетия-Алания, Пригородный район, с. Даргавс)

«Склеп полуподземный с гладкой фасадной стеной 1», XVI-XIX вв.; «Склеп полуподземный с гладкой фасадной стеной 2», XVI-XIX вв.; «Наземный башенный склеп с пирамидальной ступенчатой кровлей 1», XVI-XIX вв.; «Наземный башенный склеп с пирамидальной ступенчатой кровлей 2», XVI-XIX вв.; «Склеп полуподземный с гладкой фасадной стеной 3», XVI-XIX вв.; «Склеп полуподземный с гладкой фасадной стеной 4», XVI-XIX вв.; «Склеп полуподземный с гладкой фасадной стеной 5», XVI-XIX вв.; «Склеп полуподземный с гладкой фасадной стеной 6», XVI-XIX вв.; «Склеп полуподземный с нишей 1», XVI-XIX вв.; «Склеп полуподземный с нишей 2», XVI-XIX вв.; «Склеп наземный с двухскатной ступенчатой кровлей 1», XVI-XIX вв.; «Склеп наземный с двухскатной ступенчатой кровлей 2», XVI-XIX вв.; «Склеп полуподземный с гладкой фасадной стеной 7», XVI-XIX вв.; «Склеп полуподземный с гладкой фасадной стеной 8», XVI-XIX вв.; «Склеп наземный с двухскатной ступенчатой кровлей 3», XVI-XIX вв.; «Склеп наземный башенный с пирамидальной ступенчатой кровлей 1», XVI-XIX вв.; «Склеп полуподземный с гладкой фасадной стеной 9», XVI-XIX вв.; «Склеп полуподземный с нишей 3», XVI-XIX вв.; «Наземный башенный склеп с пирамидальной ступенчатой кровлей 3», XVI-XIX вв.; «Склеп наземный башенный с пирамидальной ступенчатой кровлей 2», XVI-XIX вв.; «Склеп наземный башенный с пирамидальной ступенчатой кровлей 3», XVI-XIX вв.; «Склеп наземный башенный с пирамидальной ступенчатой кровлей 4», XVI-XIX вв.; «Склеп полуподземный с гладкой фасадной стеной 10», XVI-XIX вв.; «Склеп полуподземный с гладкой фасадной стеной 11», XVI-XIX вв.; «Склеп полуподземный с гладкой фасадной стеной 12», XVI-XIX вв.; «Склеп наземный 1», XVI-XIX вв.; «Склеп наземный с двухскатной ступенчатой кровлей 4», XVI-XIX вв.; «Склеп полуподземный с гладкой фасадной стеной 13», XVI-XIX вв.; «Склеп полуподземный с гладкой фасадной стеной 14», XVI-XIX вв.; «Склеп полуподземный с гладкой фасадной стеной 15», XVI-XIX вв.; «Склеп наземный круглый в плане», XVI-XIX вв.; «Склеп наземный с двухскатной ступенчатой кровлей 5», XVI-XIX вв.; «Склеп полуподземный с гладкой фасадной стеной 16», XVI-XIX вв.; «Склеп

фасадной стеной 38», XVI-XIX вв.; «Склеп полуподземный с гладкой фасадной стеной 39», XVI-XIX вв.; «Склеп полуподземный с гладкой фасадной стеной 40», XVI-XIX вв.; «Склеп наземный с двухскатной ступенчатой кровлей 17», XVI-XIX вв.; «Склеп наземный с двухскатной ступенчатой кровлей 18», XVI-XIX вв.; «Склеп полуподземный с гладкой фасадной стеной (основание) 1», XVI-XIX вв.; «Склеп полуподземный с гладкой фасадной стеной (основание) 2», XVI-XIX вв.; «Склеп полуподземный с гладкой фасадной стеной (основание) 3», XVI-XIX вв.; «Склеп полуподземный с гладкой фасадной стеной (основание) 4», XVI-XIX вв.; «Склеп полуподземный с гладкой фасадной стеной (основание) 5», XVI-XIX вв.; «Склеп полуподземный с гладкой фасадной стеной 41», XVI-XIX вв.; «Склеп полуподземный с гладкой фасадной стеной 42», XVI-XIX вв.; «Склеп полуподземный с гладкой фасадной стеной (основание) 6», XVI-XIX вв.; «Склеп полуподземный с гладкой фасадной стеной 43», XVI-XIX вв.; «Склеп полуподземный с гладкой фасадной стеной (основание) 7», XVI-XIX вв.; «Склеп полуподземный с гладкой фасадной стеной (основание) 8», XVI-XIX вв.; «Склеп полуподземный с гладкой фасадной стеной (основание) 9», XVI-XIX вв.; «Башня Аликовых», XVIII-XIX вв.

Номер характерной (поворотной) точки	Координаты характерных (поворотных) точек в местной системе координат (МСК-15)	
	X	Y
1.1	38765.06	321503.12
1.2	38789.88	321474.17
1.3	38850.57	321474.81
1.4	38870.81	321461.79
1.5	38906.08	321463.89
1.6	38935.18	321468.61
1.7	38951.31	321480.00
1.8	38893.78	321630.51
1.9	38823.80	321629.92
1.10	38765.14	321589.61
1.11	38754.87	321572.19
1.12	38748.69	321542.16
1.1	38765.06	321503.12

«Надгробное сооружение Токаевых», XX вв.; «Стела с полукруглым завершением (надгробный памятник) 1», XVIII-XIX вв.; «Стела с полукруглым завершением (надгробный памятник) 2», XVIII-XIX вв.; «Стела с полукруглым завершением (надгробный памятник) 3», XVIII-XIX вв.; «Надгробное сооружение», XVIII-XIX вв.

Номер характерной (поворотной) точки	Координаты характерных (поворотных) точек в местной системе координат (МСК-15)	
	X	Y
2.1	38809.13	321716.20
2.2	38809.45	321699.81
2.3	38819.70	321692.78
2.4	38837.57	321702.29
2.5	38823.04	321726.51
2.1	38809.13	321716.20

«Склеп полуподземный с гладкой фасадной стеной 44», XVI-XIX вв.; «Склеп полуподземный с гладкой фасадной стеной 45», XVI-XIX вв.; «Склеп полуподземный с гладкой фасадной стеной 46», XVI-XIX вв.; «Склеп полуподземный с гладкой фасадной стеной 47», XVI-XIX вв.; «Склеп полуподземный с гладкой фасадной стеной 48», XVI-XIX вв.

Номер характерной (поворотной) точки	Координаты характерных (поворотных) точек в местной системе координат (МСК-15)	
	X	Y
3.1	39021.78	321644.56
3.2	39054.71	321663.13
3.3	39076.71	321671.98
3.4	39071.75	321687.85
3.5	39047.49	321679.77
3.6	39013.07	321660.39
3.1	39021.78	321644.56

«Склеп полуподземный с гладкой фасадной стеной 49», XVI-XIX вв.;
«Склеп наземный 2», XVI-XIX вв.; «Склеп наземный 3», XIX-XX вв.

Номер характерной (поворотной) точки	Координаты характерных (поворотных) точек в местной системе координат (МСК-15)	
	X	Y
4.1	38595.94	321352.92
4.2	38595.01	321363.05
4.3	38568.75	321352.21
4.4	38574.22	321338.93
4.1	38595.94	321352.92

«Башня Кануковых-Бадтиевых», XVI-XIX вв.

Номер характерной (поворотной) точки	Координаты характерных (поворотных) точек в местной системе координат (МСК-15)	
	X	Y
5.1	38461.06	321154.30
5.2	38461.12	321167.49
5.3	38448.88	321167.49
5.4	38448.88	321154.38
5.1	38461.06	321154.30

«Ганах 1», XVI-XIX вв.

Номер характерной (поворотной) точки	Координаты характерных (поворотных) точек в местной системе координат (МСК-15)	
	X	Y
6.1	38370.71	321238.83
6.2	38373.22	321254.61
6.3	38357.16	321257.16
6.4	38354.80	321241.28
6.1	38370.71	321238.83

«Башня Тароевых 1», XVI-XIX вв.

Номер характерной (поворотной) точки	Координаты характерных (поворотных) точек в местной системе координат (МСК-15)	
	X	Y
7.1	38306.86	321216.31
7.2	38309.95	321223.39
7.3	38303.04	321226.21
7.4	38300.22	321219.03
7.1	38306.86	321216.31

«Башня Тароевых 2», XVI-XIX вв.; «Ганах Тароевых», XVI-XIX вв.

Номер характерной (поворотной) точки	Координаты характерных (поворотных) точек в местной системе координат (МСК-15)	
	X	Y
8.1	38261.62	321234.13
8.2	38269.53	321254.12
8.3	38252.90	321258.85
8.4	38250.35	321248.02
8.5	38258.08	321246.05
8.6	38254.69	321237.12
8.1	38261.62	321234.13

«Ганах Сасиевых», XVI-XIX вв.

Номер характерной (поворотной) точки	Координаты характерных (поворотных) точек в местной системе координат (МСК-15)	
	X	Y
9.1	38342.95	321443.39
9.2	38337.77	321461.82
9.3	38320.94	321457.43
9.4	38326.27	321438.88
9.1	38342.95	321443.39

«Жилой дом», XVI-XIX вв.

Номер характерной (поворотной) точки	Координаты характерных (поворотных) точек в местной системе координат (МСК-15)	
	X	Y
10.1	37975.98	321227.49
10.2	37991.12	321228.44
10.3	37991.15	321227.09
10.4	38011.78	321227.58
10.5	38012.38	321240.25
10.6	37974.49	321242.07
10.1	37975.98	321227.49

«Мельница 1», XVI-XIX вв.

Номер характерной (поворотной) точки	Координаты характерных (поворотных) точек в местной системе координат (МСК-15)	
	X	Y
11.1	38070.23	321277.94
11.2	38075.01	321277.94
11.3	38075.01	321282.10
11.4	38070.23	321282.10
11.1	38070.23	321277.94

«Мельница 2», XVI-XIX вв.

Номер характерной (поворотной) точки	Координаты характерных (поворотных) точек в местной системе координат (МСК-15)	
	X	Y
12.1	37969.64	321274.37
12.2	38005.56	321270.96
12.3	38006.21	321279.01
12.4	37970.23	321282.90
12.1	37969.64	321274.37

«Мельница 3», XVI-XIX вв.

Номер характерной (поворотной) точки	Координаты характерных (поворотных) точек в местной системе координат (МСК-15)	
	X	Y
13.1	37623.05	321209.53
13.2	37638.69	321211.97
13.3	37637.39	321220.82
13.4	37630.83	321219.88
13.5	37622.35	321214.22
13.1	37623.05	321209.53

«Мельница 4», XVI-XIX вв.

Номер характерной (поворотной) точки	Координаты характерных (поворотных) точек в местной системе координат (МСК-15)	
	X	Y
14.1	37582.44	321203.40
14.2	37590.82	321203.35
14.3	37590.84	321210.82
14.4	37582.46	321210.87
14.1	37582.44	321203.40

«Башня Дегоевых», XVI-XIX вв.

Номер характерной (поворотной) точки	Координаты характерных (поворотных) точек в местной системе координат (МСК-15)	
	X	Y
15.1	37781.87	321189.52
15.2	37794.29	321189.40
15.3	37816.41	321176.81
15.4	37827.94	321191.03
15.5	37817.29	321204.54
15.6	37781.70	321203.78
15.1	37781.87	321189.52

«Склеп полуподземный Дегоевых», XVI-XIX вв.

Номер характерной (поворотной) точки	Координаты характерных (поворотных) точек в местной системе координат (МСК-15)	
	X	Y
16.1	37653.71	321192.59
16.2	37663.40	321192.52
16.3	37663.40	321204.33
16.4	37653.71	321204.33
16.1	37653.71	321192.59

«Склеп наземный 3», XVI-XIX вв.

Номер характерной (поворотной) точки	Координаты характерных (поворотных) точек в местной системе координат (МСК-15)	
	X	Y
17.1	37403.44	321197.80
17.2	37431.78	321201.34
17.3	37433.88	321216.69
17.4	37404.45	321223.36
17.5	37382.85	321224.53
17.6	37381.94	321198.56
17.1	37403.44	321197.80

«Надгробное сооружение 1», XVI-XIX вв.; «Стела», XVI-XIX вв.

Номер характерной (поворотной) точки	Координаты характерных (поворотных) точек в местной системе координат (МСК-15)	
	X	Y
18.1	37301.55	321097.08
18.2	37315.24	321090.62
18.3	37321.17	321103.34
18.4	37307.81	321109.74
18.1	37301.55	321097.08

«Склеп Дзабо Майрамукаева», XVI-XIX вв.

Номер характерной (поворотной) точки	Координаты характерных (поворотных) точек в местной системе координат (МСК-15)	
	X	Y
19.1	38225.20	320959.10
19.2	38241.12	320955.11
19.3	38246.07	320974.84
19.4	38230.15	320978.82
19.1	38225.20	320959.10

«Ганах Кантемировых», XVI-XIX вв.

Номер характерной (поворотной) точки	Координаты характерных (поворотных) точек в местной системе координат (МСК-15)	
	X	Y
20.1	38394.40	320746.34
20.2	38392.86	320739.13
20.3	38402.44	320736.72
20.4	38404.10	320743.98
20.1	38394.40	320746.34

«Башня Сахмановых», XVI-XIX вв.; «Ганах Сахмановых», XVI-XIX вв.

Номер характерной (поворотной) точки	Координаты характерных (поворотных) точек в местной системе координат (МСК-15)	
	X	Y
21.1	38213.32	320540.61
21.2	38221.15	320556.52
21.3	38213.11	320560.21
21.4	38210.79	320555.46
21.5	38206.78	320557.72
21.6	38206.06	320556.44
21.7	38202.41	320558.23

21.8	38205.03	320563.73
21.9	38189.05	320571.60
21.10	38186.28	320565.61
21.11	38189.99	320563.86
21.12	38185.84	320555.06
21.1	38213.32	320540.61

«Башня Фидаровых», XVI-XIX вв.

Номер характерной (поворотной) точки	Координаты характерных (поворотных) точек в местной системе координат (МСК-15)	
	X	Y
22.1	38058.07	320715.51
22.2	38044.68	320680.11
22.3	38097.18	320648.61
22.4	38126.27	320674.57
22.1	38058.07	320715.51

«Башня Байматовых», XVI-XIX вв.; «Ганах Байматовых», XVI-XIX вв.

Номер характерной (поворотной) точки	Координаты характерных (поворотных) точек в местной системе координат (МСК-15)	
	X	Y
23.1	38002.98	320552.14
23.2	38012.08	320567.26
23.3	37993.99	320579.47
23.4	38006.55	320594.56
23.5	38000.40	320599.91
23.6	37990.54	320603.58
23.7	37986.23	320612.85
23.8	37978.69	320608.79
23.9	37989.97	320586.82
23.10	37983.00	320576.42
23.11	37978.59	320566.28
23.1	38002.98	320552.14

«Башня Алдатовых», XVI-XIX вв.

Номер характерной (поворотной) точки	Координаты характерных (поворотных) точек в местной системе координат (МСК-15)	
	X	Y
24.1	38017.35	320491.62
24.2	38023.19	320501.84
24.3	38016.78	320505.50
24.4	38009.56	320508.96
24.5	38003.09	320514.57
24.6	38000.02	320511.03
24.7	37997.61	320512.83
24.8	37987.41	320498.57
24.9	37996.87	320492.17
24.10	38010.95	320495.31
24.1	38017.35	320491.62

«Надгробное сооружение 2», XVI-XIX вв.

Номер характерной (поворотной) точки	Координаты характерных (поворотных) точек в местной системе координат (МСК-15)	
	X	Y
25.1	37753.84	320653.50
25.2	37750.30	320647.28
25.3	37759.46	320642.07
25.4	37763.00	320648.29
25.1	37753.84	320653.50

«Склеп Наземный 4», XVI-XIX вв.

Номер характерной (поворотной) точки	Координаты характерных (поворотных) точек в местной системе координат (МСК-15)	
	X	Y
26.1	37817.83	320581.47
26.2	37811.49	320567.36

26.3	37836.89	320556.13
26.4	37843.39	320570.00
26.1	37817.83	320581.47

«Склеп полуподземный 1», XVI-XIX вв.; «Склеп полуподземный 2», XVI-XIX вв.; «Склеп полуподземный 3», XVI-XIX вв.

Номер характерной (поворотной) точки	Координаты характерных (поворотных) точек в местной системе координат (МСК-15)	
	X	Y
27.1	37822.23	320692.31
27.2	37817.92	320687.49
27.3	37835.12	320662.24
27.4	37845.32	320672.15
27.1	37822.23	320692.31

«Святое место «Рыныбардуаг», XVI-XIX вв.

Номер характерной (поворотной) точки	Координаты характерных (поворотных) точек в местной системе координат (МСК-15)	
	X	Y
28.1	37745.29	320070.89
28.2	37700.31	320048.70
28.3	37822.45	319969.73
28.4	37846.34	320032.35
28.1	37745.29	320070.89

«Склеп полуподземный 4», XVI-XIX вв.

Номер характерной (поворотной) точки	Координаты характерных (поворотных) точек в местной системе координат (МСК-15)	
	X	Y
29.1	39020.78	320855.49
29.2	39025.10	320854.85
29.3	39026.02	320861.09

29.4	39021.70	320861.73
29.1	39020.78	320855.49

«Склеп полуподземный 5», XVI-XIX вв.

Номер характерной (поворотной) точки	Координаты характерных (поворотных) точек в местной системе координат (МСК-15)	
	X	Y
30.1	39044.88	320831.89
30.2	39049.67	320827.79
30.3	39052.51	320831.11
30.4	39047.71	320835.21
30.1	39044.88	320831.89

«Склеп полуподземный 6», XVI-XIX вв.

Номер характерной (поворотной) точки	Координаты характерных (поворотных) точек в местной системе координат (МСК-15)	
	X	Y
31.1	39029.62	320630.73
31.2	39033.94	320630.12
31.3	39034.86	320636.69
31.4	39030.54	320637.29
31.	39029.62	320630.73

«Склеп полуподземный 7», XVI-XIX вв.

Номер характерной (поворотной) точки	Координаты характерных (поворотных) точек в местной системе координат (МСК-15)	
	X	Y
32.1	39032.35	320601.65
32.2	39036.13	320599.46
32.3	39039.46	320605.18
32.4	39035.69	320607.38
32.1	39032.35	320601.65

«Стела (памятник)», XVI-XIX вв.

Номер характерной (поворотной) точки	Координаты характерных (поворотных) точек в местной системе координат (МСК-15)	
	X	Y
33.1	39075.78	320650.72
33.2	39078.80	320650.72
33.3	39078.80	320653.75
33.4	39075.78	320653.75
33.1	39075.78	320650.72

«Склеп наземный 5», XVI-XIX вв.

Номер характерной (поворотной) точки	Координаты характерных (поворотных) точек в местной системе координат (МСК-15)	
	X	Y
34.1	38932.43	321137.92
34.2	38952.81	321128.17
34.3	38959.56	321141.97
34.4	38939.38	321151.81
34.1	38932.43	321137.92

«Склеп наземный 6», XVI-XIX вв.

Номер характерной (поворотной) точки	Координаты характерных (поворотных) точек в местной системе координат (МСК-15)	
	X	Y
35.1	39126.78	321040.07
35.2	39130.55	321039.50
35.3	39131.15	321043.53
35.4	39127.39	321044.10
35.1	39126.78	321040.07

«Святылище «Хуыцау-куваендон», XVI-XIX вв.

Номер характерной (поворотной) точки	Координаты характерных (поворотных) точек в местной системе координат (МСК-15)	
	X	Y
36.1	37911.34	321412.47
36.2	37910.83	321456.05
36.3	37839.80	321455.08
36.4	37839.77	321412.29
36.1	37911.34	321412.47

Метод определения координат – геодезический.

Значение погрешности определения координат в системе координат,
установленной для ведения государственного кадастра недвижимости, – 0,10 м.
