




МИНИСТЕРСТВО КУЛЬТУРЫ  
РОССИЙСКОЙ ФЕДЕРАЦИИ



## ПРИКАЗ

от 21 января 2021 г.

Москва

№ 81

**О включении выявленного объекта культурного наследия  
«Мемориальный парк «Свирская Победа», 1944 г., 1950-е гг.  
(Ленинградская область, г. Лодейное Поле, пр. Ленина, д. 122а)  
и выявленных объектов культурного наследия в его составе в единый  
государственный реестр объектов культурного наследия (памятников  
истории и культуры) народов Российской Федерации в качестве объектов  
культурного наследия федерального значения  
и утверждении границ их территории**

В соответствии с пунктом 5 статьи 3.1 и статьей 18 Федерального закона от 25 июня 2002 г. № 73-ФЗ «Об объектах культурного наследия (памятниках истории и культуры) народов Российской Федерации» (Собрание законодательства Российской Федерации, 2002, № 26, ст. 2519; 2018, № 32, ст. 5135) и подпунктом 5.4.3 Положения о Министерстве культуры Российской Федерации, утвержденного постановлением Правительства Российской Федерации от 20 июля 2011 г. № 590 (Собрание законодательства Российской Федерации, 2011, № 31, ст. 4758), п р и к а з ы в а ю:

1. Включить выявленный объект культурного наследия «Мемориальный парк «Свирская Победа», 1944 г., 1950-е гг. (Ленинградская область, г. Лодейное Поле, пр. Ленина, д. 122а) и выявленные объекты культурного наследия в его составе в единый государственный реестр объектов культурного наследия (памятников истории и культуры) народов Российской Федерации в качестве объектов культурного наследия федерального значения согласно приложению № 1 к настоящему приказу.

2. Утвердить границы территории указанных в приложении № 1 к настоящему приказу объектов культурного наследия федерального значения согласно приложению № 2 к настоящему приказу.

3. Контроль за исполнением настоящего приказа возложить на первого заместителя Министра культуры Российской Федерации С.Г.Обрывалина.

Министр

A handwritten signature in blue ink, consisting of several loops and a long horizontal stroke at the bottom.

О.Б.Любимова

Приложение № 1  
к приказу Министерства культуры  
Российской Федерации  
от «21» сентября 2021 г. № 81



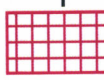
Выявленный объект культурного наследия «Мемориальный парк «Свирская Победа», 1944 г., 1950-е гг. (Ленинградская область, г. Лодейное Поле, пр. Ленина, д. 122а) и выявленные объекты культурного наследия в его составе, включаемые в единый государственный реестр объектов культурного наследия (памятников истории и культуры) народов Российской Федерации в качестве объектов культурного наследия федерального значения

Наименование объекта культурного наследия	Дата создания, основных изменений (перестроек)	Вид объекта культурного наследия	Местонахождение объекта культурного наследия
Мемориальный парк «Свирская Победа»	1944 г., 1950-е гг.	ансамбль	Ленинградская область, г. Лодейное Поле, пр. Ленина, д. 122а
Здание музея	1944 г.	памятник	Ленинградская область, г. Лодейное Поле, пр. Ленина, д. 122а
Памятник «Приказ»	1944 г., 1950-е гг.	памятник	Ленинградская область, г. Лодейное Поле, пр. Ленина, д. 122а

Границы территории объекта культурного наследия федерального значения «Мемориальный парк «Свирская Победа», 1944 г., 1950-е гг. (Ленинградская область, г. Лодейное Поле, пр. Ленина, д. 122а) и объектов культурного наследия федерального значения в его составе



**Условные обозначения:**

-  - границы территории объекта культурного наследия федерального значения «Мемориальный парк «Свирская Победа», 1944 г., 1950-е гг. (Ленинградская область, г. Лодейное Поле, пр. Ленина, д. 122а);
-  1 - характерная (поворотная) точка;
-  1 - объекты культурного наследия федерального значения в составе объекта культурного наследия федерального значения «Мемориальный парк «Свирская Победа», 1944 г., 1950-е гг. (Ленинградская область, г. Лодейное Поле, пр. Ленина, д. 122а):
  1. «Здание музея», 1944 г.
  2. «Памятник «Приказ», 1944 г., 1950-е гг.

П р и л о ж е н и е  
к границам территории объекта культурного  
наследия федерального значения  
«Мемориальный парк «Свирская Победа»,  
1944 г., 1950-е гг. (Ленинградская область,  
г. Лодейное Поле, пр. Ленина, д. 122а)  
и объектов культурного наследия федерального  
значения в его составе, утвержденным  
приказом Министерства культуры  
Российской Федерации  
от «21» января 2021 г. № 81

Координаты характерных (поворотных) точек границ территории объекта культурного наследия федерального значения «Мемориальный парк «Свирская Победа», 1944 г., 1950-е гг. (Ленинградская область, г. Лодейное Поле, пр. Ленина, д. 122а) и объектов культурного наследия федерального значения в его составе

Номер характерной (поворотной) точки	Координаты характерных (поворотных) точек в местной системе координат (МСК-47)	
	X	Y
1	3226633,69	525413,84
2	3226611,09	525407,23
3	3226587,03	525402,66
4	3226560,57	525395,43
5	3226531,75	525395,15
6	3226521,19	525390,64
7	3226435,14	525386,05
8	3226412,91	525384,65
9	3226402,98	525379,87
10	3226364,41	525373,95
11	3226356,99	525371,02
12	3226325,18	525367,60
13	3226280,25	525354,79
14	3226236,18	525348,76
15	3226229,14	525344,72
16	3226185,24	525339,92
17	3226148,38	525332,20
18	3226139,15	525332,37
19	3226119,45	525324,28
20	3226094,23	525327,12

21	3226086,48	525326,79
22	3226030,48	525309,39
23	3225993,63	525308,37
24	3225960,85	525300,54
25	3225945,73	525297,51
26	3225933,10	525298,99
27	3225920,70	525300,26
28	3225910,14	525330,03
29	3225905,61	525329,57
30	3225921,18	525251,61
31	3225931,49	525251,03
32	3225956,36	525238,94
33	3226043,90	525134,60
34	3226047,86	525120,46
35	3226063,98	525115,64
36	3226142,90	525093,72
37	3226144,09	525114,94
38	3226155,15	525114,49
39	3226154,98	525093,86
40	3226185,07	525086,62
41	3226500,32	525063,93
42	3226502,00	525097,28
43	3226507,91	525129,83
44	3226625,13	525120,18
45	3226660,32	525115,22
46	3226705,43	525112,85
47	3226705,43	525108,59
48	3226735,60	525108,24
49	3226734,72	525056,03
50	3226744,29	525055,90
51	3226744,65	525080,75
52	3226753,84	525080,67
53	3226756,39	525131,38
54	3226744,86	525131,83
55	3226716,35	525139,31
56	3226727,96	525169,56
57	3226715,24	525301,33
58	3226693,11	525295,62

59	3226670,45	525305,71
60	3226657,30	525331,07
61	3226641,94	525420,83
1	3226633,69	525413,84

Метод определения координат – геодезический.

Значение погрешности определения координат в системе координат, установленной для ведения государственного кадастра недвижимости, – 0,10 м.

---