



МИНИСТЕРСТВО КУЛЬТУРЫ
РОССИЙСКОЙ ФЕДЕРАЦИИ

МИНИСТЕРСТВО ЮСТИЦИИ РОССИЙСКОЙ ФЕДЕРАЦИИ

ЗАРЕГИСТРИРОВАНО

Регистрационный № 62924

от 30 марта 2021 г.

ПРИКАЗ

от 26 ноября 2020

Москва

№ 1518

О включении выявленных объектов культурного наследия в единый государственный реестр объектов культурного наследия (памятников истории и культуры) народов Российской Федерации в качестве объектов культурного наследия федерального значения в составе объекта культурного наследия федерального значения «Архитектурный комплекс», XV–XVIII вв. (Республика Северная Осетия-Алания, Алагирский район, с. Лисри) и утверждении границ их территории

В соответствии с пунктом 5 статьи 3.1 и статьей 18 Федерального закона от 25 июня 2002 г. № 73-ФЗ «Об объектах культурного наследия (памятниках истории и культуры) народов Российской Федерации» (Собрание законодательства Российской Федерации, 2002, № 26, ст. 2519; 2020, № 17, ст. 2725) и подпунктом 5.4.3 Положения о Министерстве культуры Российской Федерации, утвержденного постановлением Правительства Российской Федерации от 20 июля 2011 г. № 590 (Собрание законодательства Российской Федерации, 2011, № 31, ст. 4758; 2019, № 44, ст. 6221), п р и к а з ы в а ю:

1. Включить выявленные объекты культурного наследия в единый государственный реестр объектов культурного наследия (памятников истории и культуры) народов Российской Федерации в качестве объектов культурного наследия федерального значения в составе объекта культурного наследия федерального значения «Архитектурный комплекс», XV–XVIII вв. (Республика Северная Осетия-Алания, Алагирский район, с. Лисри) согласно приложению № 1 к настоящему приказу.

2. Утвердить границы территории указанных в приложении № 1 к настоящему приказу объектов культурного наследия федерального значения согласно приложению № 2 к настоящему приказу.

3. Контроль за исполнением настоящего приказа возложить на первого заместителя Министра культуры Российской Федерации С.Г.Обрывалина.

Врио Министра



А.Ю.Манилова

Выявленные объекты культурного наследия, включаемые в единый государственный реестр объектов культурного наследия (памятников истории и культуры) народов Российской Федерации в качестве объектов культурного наследия федерального значения в составе объекта культурного наследия федерального значения «Архитектурный комплекс», XV–XVIII вв. (Республика Северная Осетия-Алания, Алагирский район, с. Лисри)

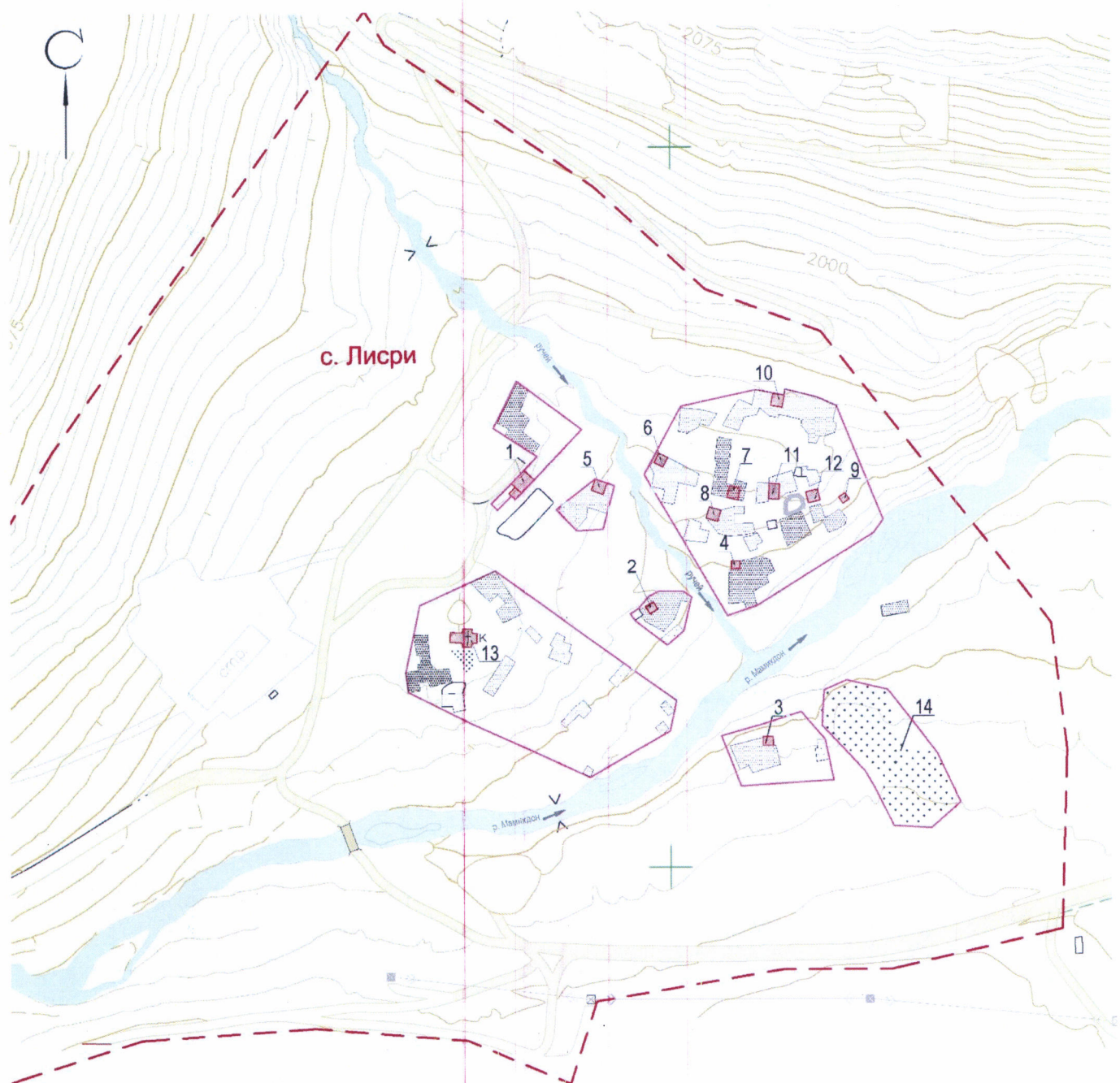
№	Наименование объекта культурного наследия	Дата создания или время возникновения, дата основных изменений	Вид	Местонахождение объекта культурного наследия
1.	Башня Айларовых	XIV-XVIII вв.	памятник	Алагирский район, с. Лисри, левый берег р. Мамихдон (на земельном участке, кадастровый номер участка 15:07:0950101:34)
2.	Башня Моуравовых	XIV-XVIII вв.	памятник	Алагирский район, с. Лисри, левый берег р. Мамихдон (в юго-западной части земельного участка, кадастровый номер участка 15:07:0950101:24)
3.	Башня Кучиевых	XIV-XVIII вв.	памятник	Алагирский район, с. Лисри, левый берег р. Мамихдон (в 83 метрах от юго-восточной границы земельного участка №11, кадастровый номер участка 15:07:0950101:27)
4.	Башня Дарчиевых 1	XIV-XVIII вв.	памятник	Алагирский район, с. Лисри, левый берег


5. Ганах 1	XIV-XVIII вв.	памятник	р. Мамихдон (в 8 метрах от восточной границы земельного участка №15, кадастровый номер участка 15:07:0950101:32, в 12 метрах от южной границы земельного участка №16, кадастровый номер участка 15:07:0950101:33) Алагирский район, с. Лисри, левый берег р. Мамихдон (в 16 метрах от правого берега ручья на территории земельного участка, кадастровый номер участка 15:07:0950101:30)
6. Ганах 2	XIV-XVIII вв.	памятник	Алагирский район, с. Лисри, левый берег р. Мамихдон (в 14 метрах от левого берега ручья на юго-западной границе земельного участка №10, кадастровый номер участка 15:07:0950101:29)
7. Ганах 3	XIV-XVIII вв.	памятник	Алагирский район, с. Лисри, левый берег р. Мамихдон (в северо-восточной части земельного участка №16, кадастровый номер участка 15:07:0950101:33)
8. Ганах 4	XIV-XVIII вв.	памятник	Алагирский район, с. Лисри, левый берег р. Мамихдон (в юго-западной части земельного участка №16,

9.	Башня Дарчиевых 2	XIV-XVIII вв.	памятник	кадастровый номер участка 15:07:0950101:33) Алагирский район, с. Лисри, левый берег р. Мамихдон (в 22 метрах от северо- восточной границы села и 17 метрах от юго-восточной границы села)
10.	Ганах Сидаковых	XVI-XIX вв.	памятник	Алагирский район, с. Лисри, левый берег р. Мамихдон (в 19 метрах от восточной границы земельного участка №6, кадастровый номер участка 15:07:0950101:22)
11.	Ганах 5	XVI-XIX вв.	памятник	Алагирский район, с. Лисри, левый берег р. Мамихдон (в 19 метрах от восточной границы земельного участка №16, кадастровый номер участка 15:07:0950101:33)
12.	Ганах 6	XVI-XIX вв.	памятник	Алагирский район, с. Лисри, левый берег р. Мамихдон (в 37.5 метрах от северо- восточной границы села и 29 метрах от юго- восточной границы села)
13.	Церковь Успения Пресвятой Богородицы	XIX-XX вв.	памятник	Алагирский район, с. Лисри, левый берег р. Мамихдон (в 65 метрах от юго-западной границы земельного участка, кадастровый номер участка 15:07:0950101:26, 113

14. Кладбище	XVI-XIX вв.	памятник	метрах от левого берега реки) Алагирский район, с. Лисри, правый берег р. Мамихдон (в 40 метрах от берега реки)
--------------	----------------	----------	--

Границы территории объектов культурного наследия федерального значения «Башня Айларовых», XIV-XVIII вв.; «Башня Моуравовых», XIV-XVIII вв.; «Башня Кучиевых», XIV-XVIII вв.; «Башня Дарчиевых 1», XIV-XVIII вв.; «Ганах 1», XIV-XVIII вв.; «Ганах 2», XIV-XVIII вв.; «Ганах 3», XIV-XVIII вв.; «Ганах 4», XIV-XVIII вв.; «Башня Дарчиевых 2», XIV-XVIII вв.; «Ганах Сидаковых», XVI-XIX вв.; «Ганах 5», XVI-XIX вв.; «Ганах 6», XVI-XIX вв.; «Церковь Успения Пресвятой Богородицы», XIX-XX вв.; «Кладбище», XVI-XIX вв. в составе объекта культурного наследия федерального значения «Архитектурный комплекс», XV-XVIII вв. (Республика Северная Осетия-Алания, Алагирский район, с. Лисри)



Условные обозначения:

- границы территории объектов культурного наследия федерального значения в составе объекта культурного наследия федерального значения «Архитектурный комплекс», XV–XVIII вв. (Республика Северная Осетия-Алания, Алагирский район, с. Лисри).



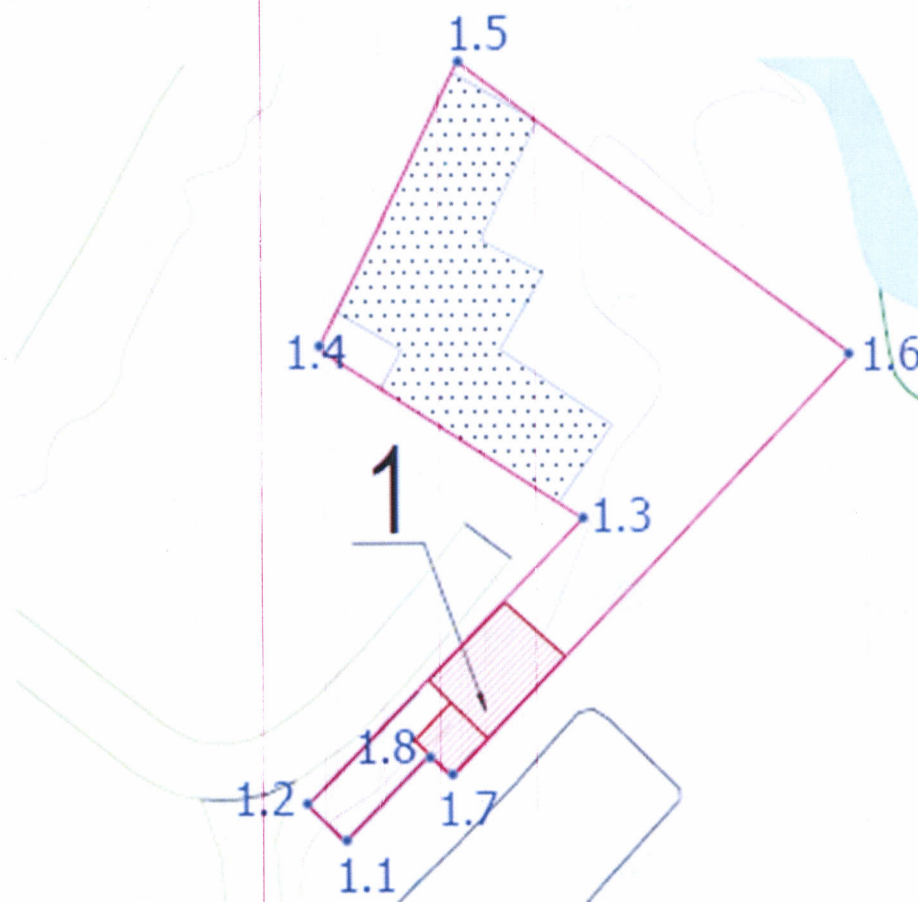
- объекты культурного наследия федерального значения в составе объекта культурного наследия федерального значения «Архитектурный комплекс», XV–XVIII вв. (Республика Северная Осетия-Алания, Алагирский район, с. Лисри).




- порядковый номер объекта культурного наследия федерального значения в составе объекта культурного наследия федерального значения «Архитектурный комплекс», XV–XVIII вв. (Республика Северная Осетия-Алания, Алагирский район, с. Лисри):


1. Башня Айларовых, XIV-XVIII вв.
2. Башня Моуравовых, XIV-XVIII вв.
3. Башня Кучиевых, XIV-XVIII вв.
4. Башня Дарчиевых 1, XIV-XVIII вв.
5. Ганах 1, XIV-XVIII вв.
6. Ганах 2, XIV-XVIII вв.
7. Ганах 3, XIV-XVIII вв.
8. Ганах 4, XIV-XVIII вв.
9. Башня Дарчиевых 2, XIV-XVIII вв.
10. Ганах Сидаковых, XVI-XIX вв.
11. Ганах 5, XVI-XIX вв.
12. Ганах 6, XVI-XIX вв.
13. Церковь Успения Пресвятой Богородицы, XIX-XX вв.
14. Кладбище, XVI-XIX вв.


Границы территории объекта культурного наследия федерального значения «Башня Айларовых», XIV-XVIII вв. в составе объекта культурного наследия федерального значения «Архитектурный комплекс», XV-XVIII вв. (Республика Северная Осетия-Алания, Алагирский район, с. Лисри)



Условные обозначения:

- 
 - границы территории объекта культурного наследия федерального значения «Башня Айларовых», XIV-XVIII вв. в составе объекта культурного наследия федерального значения «Архитектурный комплекс», XV-XVIII вв. (Республика Северная Осетия-Алания, Алагирский район, с. Лисри).

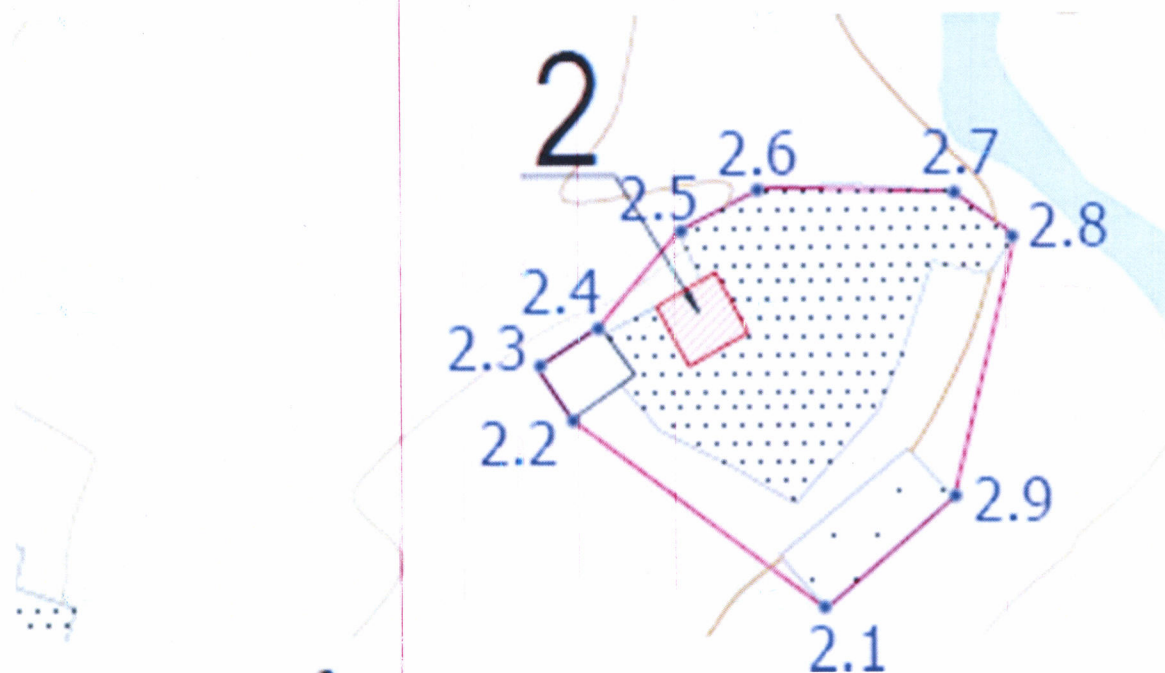
- 
 - объект культурного наследия федерального значения «Башня Айларовых», XIV-XVIII вв. в составе объекта культурного наследия федерального значения «Архитектурный комплекс», XV-XVIII вв. (Республика Северная Осетия-Алания, Алагирский район, с. Лисри).

- 
 - характерная (поворотная) точка.

123

- порядковый номер объекта культурного наследия федерального значения «Башня Айларовых», XIV-XVIII вв. в составе объекта культурного наследия федерального значения «Архитектурный комплекс», XV-XVIII вв. (Республика Северная Осетия-Алания, Алагирский район, с. Лисри).

Границы территории объекта культурного наследия федерального значения «Башня Моуравовых», XIV-XVIII вв. в составе объекта культурного наследия федерального значения «Архитектурный комплекс», XV-XVIII вв. (Республика Северная Осетия-Алания, Алагирский район, с. Лисри)



Условные обозначения:



- границы территории объекта культурного наследия федерального значения «Башня Моуравовых», XIV-XVIII вв. в составе объекта культурного наследия федерального значения «Архитектурный комплекс», XV-XVIII вв. (Республика Северная Осетия-Алания, Алагирский район, с. Лисри).

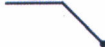


- объект культурного наследия федерального значения «Башня Моуравовых», XIV-XVIII вв. в составе объекта культурного наследия федерального значения «Архитектурный комплекс», XV-XVIII вв. (Республика Северная Осетия-Алания, Алагирский район, с. Лисри).



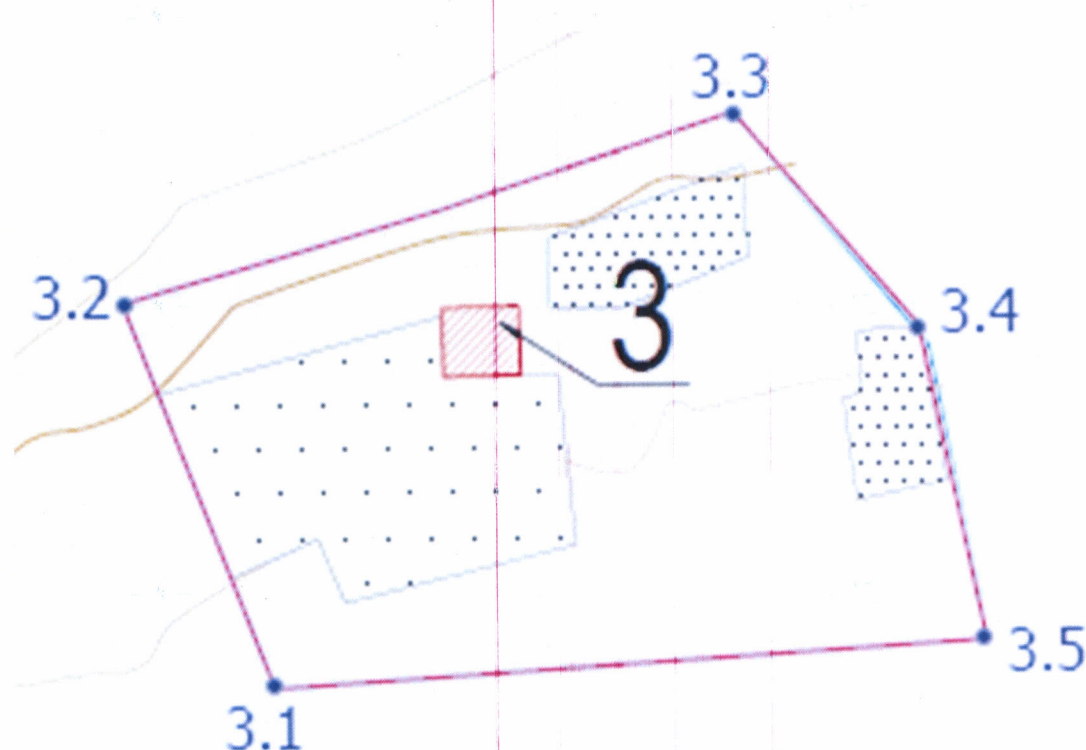
- характерная (поворотная) точка.

123



- порядковый номер объекта культурного наследия федерального значения «Башня Моуравовых», XIV-XVIII вв. в составе объекта культурного наследия федерального значения «Архитектурный комплекс», XV-XVIII вв. (Республика Северная Осетия-Алания, Алагирский район, с. Лисри).

Границы территории объекта культурного наследия федерального значения «Башня Кучиевых», XIV-XVIII вв. в составе объекта культурного наследия федерального значения «Архитектурный комплекс», XV-XVIII вв. (Республика Северная Осетия-Алания, Алагирский район, с. Лисри)



Условные обозначения:



- границы территории объекта культурного наследия федерального значения «Башня Кучиевых», XIV-XVIII вв. в составе объекта культурного наследия федерального значения «Архитектурный комплекс», XV-XVIII вв. (Республика Северная Осетия-Алания, Алагирский район, с. Лисри).



- объект культурного наследия федерального значения «Башня Кучиевых», XIV-XVIII вв. в составе объекта культурного наследия федерального значения «Архитектурный комплекс», XV-XVIII вв. (Республика Северная Осетия-Алания, Алагирский район, с. Лисри).

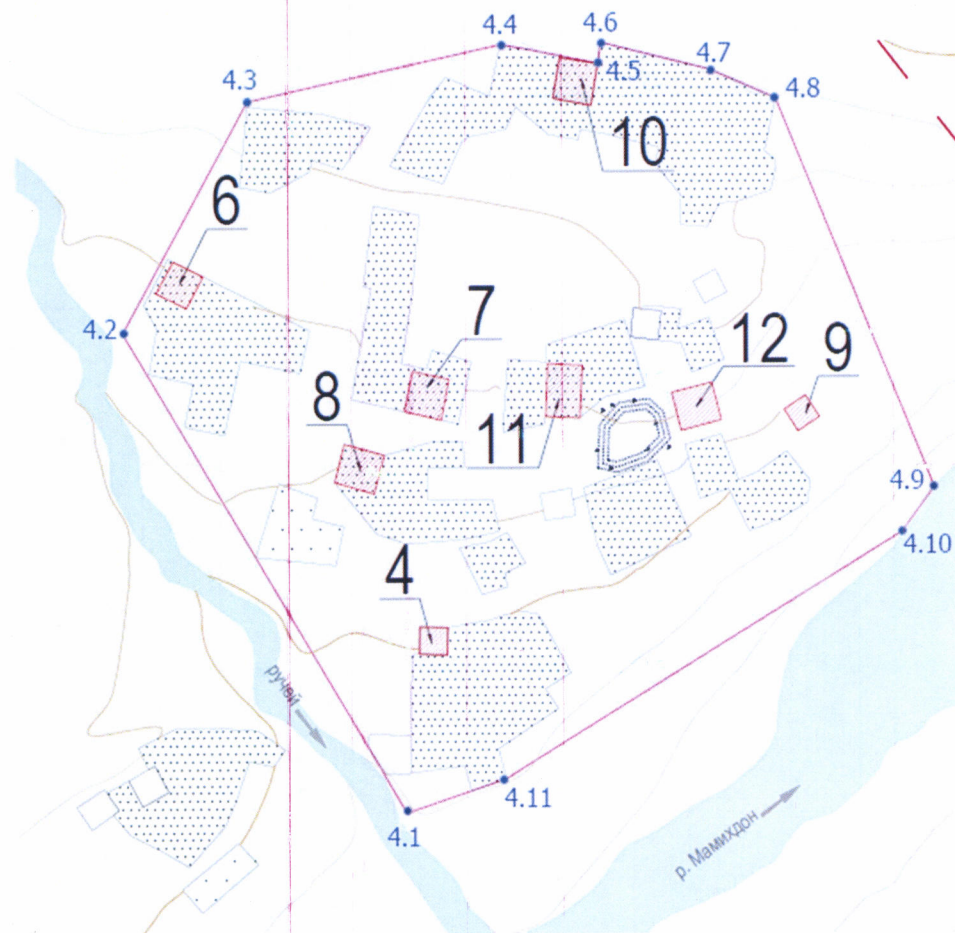


- характерная (поворотная) точка.


123

- порядковый номер объекта культурного наследия федерального значения «Башня Кучиевых», XIV-XVIII вв. в составе объекта культурного наследия федерального значения «Архитектурный комплекс», XV-XVIII вв. (Республика Северная Осетия-Алания, Алагирский район, с. Лисри).

Границы территории объектов культурного наследия федерального значения «Башня Дарчиевых 1», XIV-XVIII вв.; «Ганах 2», XIV-XVIII вв.; «Ганах 3», XIV-XVIII вв.; «Ганах 4», XIV-XVIII вв.; «Башня Дарчиевых 2», XIV-XVIII вв.; «Ганах Сидаковых», XVI-XIX вв.; «Ганах 5», XVI-XIX вв.; «Ганах 6», XVI-XIX вв. в составе объекта культурного наследия федерального значения «Архитектурный комплекс», XV-XVIII вв., № п/п 4, 6-12 (Республика Северная Осетия-Алания, Алагирский район, с. Лисри)



Условные обозначения:



- границы территории объектов культурного наследия федерального значения в составе объекта культурного наследия федерального значения «Архитектурный комплекс», XV-XVIII вв. (Республика Северная Осетия-Алания, Алагирский район, с. Лисри).



- объекты культурного наследия федерального значения в составе объекта культурного наследия федерального значения «Архитектурный комплекс», XV-XVIII вв. (Республика Северная Осетия-Алания, Алагирский район, с. Лисри).

1● - характерная (поворотная) точка.

123 - порядковый номер объекта культурного наследия федерального значения в составе объекта культурного наследия федерального значения «Архитектурный комплекс», XV–XVIII вв. (Республика Северная Осетия-Алания, Алагирский район, с. Лисри):

4. Башня Дарчиевых 1, XIV-XVIII вв.

6. Ганах 2, XIV-XVIII вв.

7. Ганах 3, XIV-XVIII вв.

8. Ганах 4, XIV-XVIII вв.

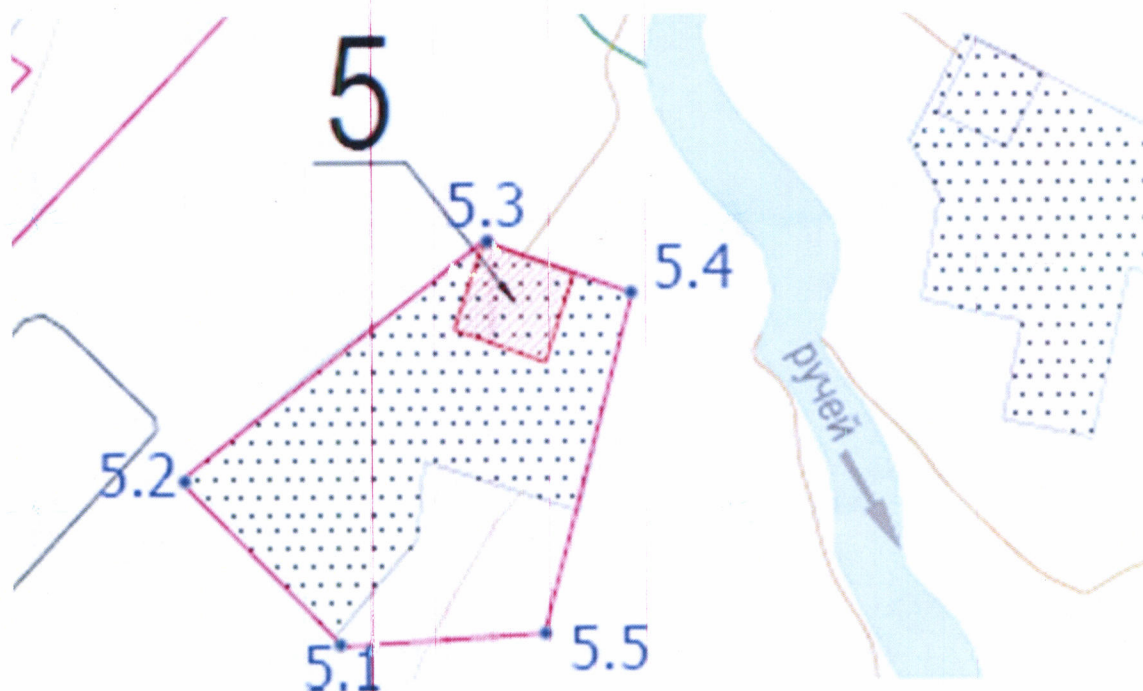
9. Башня Дарчиевых 2, XIV-XVIII вв.

10. Ганах Сидаковых, XVI-XIX вв.

11. Ганах 5, XVI-XIX вв.

12. Ганах 6, XVI-XIX вв.

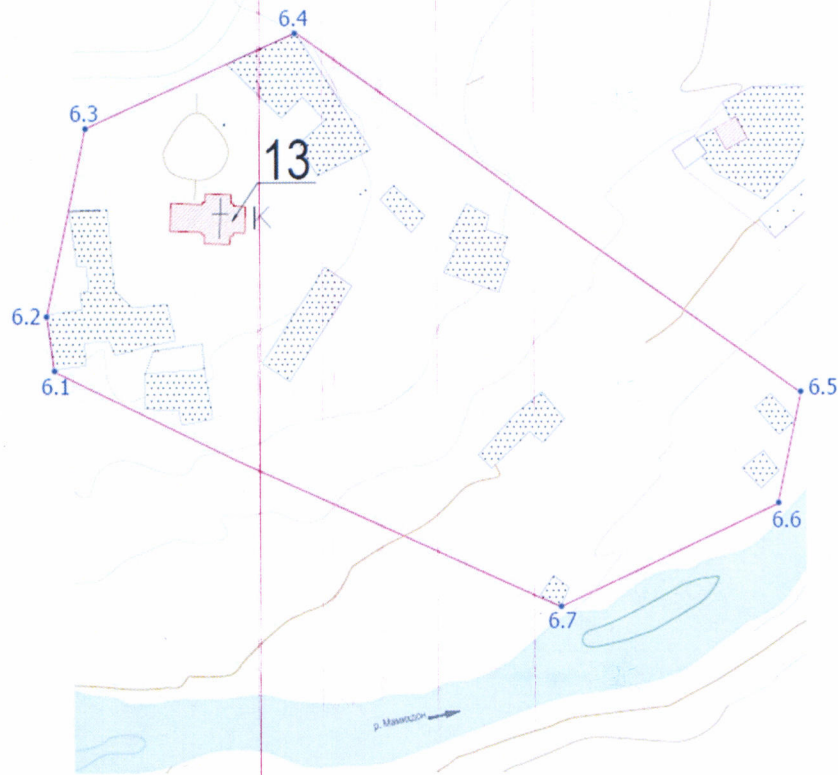
Границы территории объекта культурного наследия федерального значения «Ганах 1», XIV-XVIII вв. в составе объекта культурного наследия федерального значения «Архитектурный комплекс», XV-XVIII вв.
(Республика Северная Осетия-Алания, Алагирский район, с. Лисри)



Условные обозначения:

- границы территории объекта культурного наследия федерального значения «Ганах 1», XIV-XVIII вв. в составе объекта культурного наследия федерального значения «Архитектурный комплекс», XV-XVIII вв. (Республика Северная Осетия-Алания, Алагирский район, с. Лисри).
- объект культурного наследия федерального значения «Ганах 1», XIV-XVIII вв. в составе объекта культурного наследия федерального значения «Архитектурный комплекс», XV-XVIII вв. (Республика Северная Осетия-Алания, Алагирский район, с. Лисри).
- характерная (поворотная) точка.
- порядковый номер объекта культурного наследия федерального значения «Ганах 1», XIV-XVIII вв. в составе объекта культурного наследия федерального значения «Архитектурный комплекс», XV-XVIII вв. (Республика Северная Осетия-Алания, Алагирский район, с. Лисри).

Границы территории объекта культурного наследия федерального значения «Церковь Успения Пресвятой Богородицы», XIX-XX вв. в составе объекта культурного наследия федерального значения «Архитектурный комплекс», XV–XVIII вв. (Республика Северная Осетия-Алания, Алагирский район, с. Лисри)



Условные обозначения:



- границы территории объекта культурного наследия федерального значения «Церковь Успения Пресвятой Богородицы», XIX-XX вв. в составе объекта культурного наследия федерального значения «Архитектурный комплекс», XV–XVIII вв. (Республика Северная Осетия-Алания, Алагирский район, с. Лисри).



- объект культурного наследия федерального значения «Церковь Успения Пресвятой Богородицы», XIX-XX вв. в составе объекта культурного наследия федерального значения «Архитектурный комплекс», XV–XVIII вв. (Республика Северная Осетия-Алания, Алагирский район, с. Лисри).



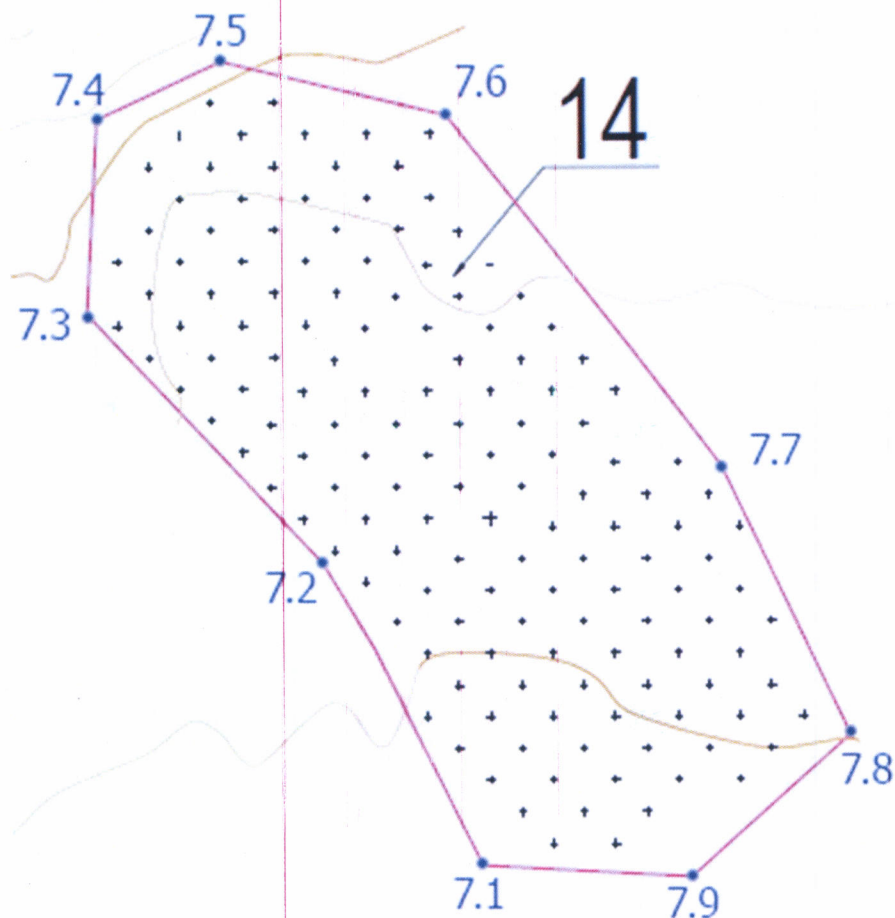
- характерная (поворотная) точка.

123





- порядковый номер объекта культурного наследия федерального значения «Церковь Успения Пресвятой Богородицы», XIX-XX вв. в составе объекта культурного наследия федерального значения «Архитектурный комплекс», XV–XVIII вв. (Республика Северная Осетия-Алания, Алагирский район, с. Лисри).

наследия федерального значения «Архитектурный комплекс», XV–XVIII вв. (Республика Северная Осетия-Алания, Алагирский район, с. Лисри).

Границы территории объекта культурного наследия федерального значения «Кладбище», XVI-XIX вв. в составе объекта культурного наследия федерального значения «Архитектурный комплекс», XV-XVIII вв. (Республика Северная Осетия-Алания, Алагирский район, с. Лисри)



Условные обозначения:

- 
 - границы территории объекта культурного наследия федерального значения «Кладбище», XVI-XIX вв. в составе объекта культурного наследия федерального значения «Архитектурный комплекс», XV-XVIII вв. (Республика Северная Осетия-Алания, Алагирский район, с. Лисри).
- 
 - объект культурного наследия федерального значения «Кладбище», XVI-XIX вв. в составе объекта культурного наследия федерального значения «Архитектурный комплекс», XV-XVIII вв. (Республика Северная Осетия-Алания, Алагирский район, с. Лисри).
- 
 - характерная (поворотная) точка.
- 
 - порядковый номер объекта культурного наследия федерального значения «Кладбище», XVI-XIX вв. в составе объекта культурного наследия федерального значения

«Архитектурный комплекс», XV–XVIII вв. (Республика
Северная Осетия-Алания, Алагирский район, с. Лисри)

П р и л о ж е н и е
к границам территории объектов культурного наследия федерального значения в составе объекта культурного наследия федерального значения «Архитектурный комплекс», XV–XVIII вв. (Республика Северная Осетия-Алания, Алагирский район, с. Лисри), утвержденным приказом Министерства культуры Российской Федерации от « 26 » марта 2020 г. № 1518

Координаты характерных (поворотных) точек границ территории объектов культурного наследия федерального значения в составе объекта культурного наследия федерального значения «Архитектурный комплекс» (Республика Северная Осетия-Алания, Алагирский район, с. Лисри)

«Башня Айларовых», XIV-XVIII вв.

Номер характерной (поворотной) точки	Координаты характерных (поворотных) точек в местной системе координат (МСК-15)	
	X	Y
1.1	19747.39	273378.07
1.2	19571.70	273373.70
1.3	19784.50	273406.06
1.4	19804.33	273375.13
1.5	19837.05	273391.55
1.6	19803.29	273437.56
1.7	19754.81	273390.61
1.8	19757.32	273388.02
1.1	19747.39	273378.07

«Башня Моуравовых», XIV-XVIII вв.

Номер характерной (поворотной) точки	Координаты характерных (поворотных) точек в местной системе координат (МСК-15)	
	X	Y
2.1	19653.62	273497.69
2.2	19670.59	273474.89
2.3	19675.26	273471.74
2.4	19678.91	273477.41

2.5	19687.20	273484.53
2.6	19691.07	273492.19
2.7	19690.57	273509.28
2.8	19686.66	273514.88
2.9	19663.46	273509.28
2.1	19653.62	273497.69

«Башня Кучиевых», XIV-XVIII вв.

Номер характерной (поворотной) точки	Координаты характерных (поворотных) точек в местной системе координат (МСК-15)	
	X	Y
3.1	19555.42	273549.60
3.2	19590.26	273535.86
3.3	19607.05	273591.73
3.4	19587.74	273608.62
3.5	19559.50	273614.69
3.6	19555.42	273549.60
3.1	19555.42	273549.60

«Башня Дарчиевых 1», XIV-XVIII вв.; «Ганах 2», XIV-XVIII вв.;
«Ганах 3», XIV-XVIII вв.; «Ганах 4», XIV-XVIII вв.;
«Башня Дарчиевых 2», XIV-XVIII вв.; «Ганах Сидаковых»,
XVI-XIX вв.; «Ганах 5», XVI-XIX вв.; «Ганах 6», XVI-XIX вв.

Номер характерной (поворотной) точки	Координаты характерных (поворотных) точек в местной системе координат (МСК-15)	
	X	Y
4.1	19673.78	273540.04
4.2	19634.89	273313.41
4.3	19681.44	273323.22
4.4	19705.07	273376.48
4.5	19614.96	273504.04
4.6	19587.20	273498.28
4.7	19561.76	273443.32
4.1	19673.78	273540.04

«Ганах 1», XIV-XVIII вв.

Номер характерной (поворотной) точки	Координаты характерных (поворотных) точек в местной системе координат (МСК-15)	
	X	Y
5.1	19653.62	273497.69
5.2	19670.59	273474.89
5.3	19675.26	273471.74
5.4	19678.91	273477.41
5.5	19687.20	273484.53
5.6	19691.07	273492.19
5.7	19690.57	273509.28
5.8	19686.66	273514.88
5.9	19663.46	273509.28
5.1	19653.62	273497.69

«Церковь Успения Пресвятой Богородицы», XIX-XX вв.

Номер характерной (поворотной) точки	Координаты характерных (поворотных) точек в местной системе координат (МСК-15)	
	X	Y
6.1	19621.10	273315.25
6.2	19634.89	273313.41
6.3	19681.44	273323.22
6.4	19705.07	273376.48
6.5	19614.96	273504.04
6.6	19587.20	273498.28
6.7	19561.76	273443.32
6.1	19621.10	273315.25

«Кладбище», XVI-XIX вв.

Номер характерной (поворотной) точки	Координаты характерных (поворотных) точек в местной системе координат (МСК-15)	
	X	Y

7.1	19527.63	273656.81
7.2	19565.82	273636.40
7.3	19597.39	273606.41
7.4	19621.94	273607.80
7.5	19629.02	273623.61
7.6	19622.20	273652.46
7.7	19577.86	273687.53
7.8	19543.91	273703.91
7.9	19526.10	273683.52
7.1	19527.63	273656.81
