



МИНИСТЕРСТВО ЮСТИЦИИ РОССИЙСКОЙ ФЕДЕРАЦИИ

ЗАРЕГИСТРИРОВАНО

Регистрационный № 55253

от "15" июля 2019г.

**МИНИСТЕРСТВО КУЛЬТУРЫ
РОССИЙСКОЙ ФЕДЕРАЦИИ**

ПРИКАЗ

06 июля 2019г.

Москва

№ 725

Об утверждении границ и режима использования территории объекта культурного наследия федерального значения «Ансамбль мемориального комплекса памятников обороны города Севастополя в 1854 - 1855 годах «Исторический бульвар», 1904 - 1905 годы, военный инженер О.И.Энберг, расположенного по адресу: г. Севастополь, Исторический бульвар

В соответствии с Федеральным законом от 25 июня 2002 г. № 73-ФЗ «Об объектах культурного наследия (памятниках истории и культуры) народов Российской Федерации» (Собрание законодательства Российской Федерации, 2002, № 26, ст. 2519; 2003, № 9, ст. 805; 2004, № 35, ст. 3607; 2005, № 23, ст. 2203; 2006, № 1, ст. 10; № 52 (ч. I), ст. 5498; 2007, № 1 (ч. I), ст. 21; № 27, ст. 3213; № 43, ст. 5084; № 46, ст. 5554; 2008, № 20, ст. 2251; № 29 (ч. I), ст. 3418; № 30 (ч. II), ст. 3616; 2009, № 51, ст. 6150; 2010, № 43, ст. 5450; № 49, ст. 6424; № 51 (ч. III), ст. 6810; 2011, № 30 (ч. I), ст. 4563; № 45, ст. 6331; № 47, ст. 6606; № 49 (ч. I), ст. 7015, ст. 7026; 2012, № 31, ст. 4322; № 47, ст. 6390; № 50 (ч. V), ст. 6960; 2013, № 17, ст. 2030; № 19, ст. 2331; № 30 (ч. I), ст. 4078; 2014, № 43, ст. 5799; № 49 (ч. VI), ст. 6928; 2015, № 10, ст. 1420; № 29 (ч. I), ст. 4359; № 51 (ч. III), ст. 7237; 2016, № 1, (ч. I) ст. 28, ст. 79; № 11, ст. 1494; № 15, ст. 2057; № 27 (ч. II) ст. 4294; № 52 (ч. V) ст. 7480; 2017, № 11, ст. 1538, № 31 (ч. I), ст. 4771; 2018, № 1 (ч. I), ст. 42, № 32 (ч. II), ст. 5133, № 32 (ч. II), ст. 5135; № 52, ст. 8098; № 53 (ч. I), ст. 8458; 2019, № 8, ст. 714) и подпунктами 5.3.7 и 5.4.3 Положения о Министерстве культуры Российской Федерации, утвержденного постановлением Правительства Российской Федерации от 20 июля 2011 г. № 590 (Собрание законодательства Российской Федерации, 2011, № 31, ст. 4758; № 44, ст. 6272; 2012, № 6, ст. 688; № 17, ст. 2018; № 26, ст. 3524; № 37, ст. 5001; № 39, ст. 5270; 2013, № 3, ст. 204; № 8, ст. 841; № 31, ст. 4239; № 33, ст. 4386; № 41,

ст. 5182; № 45, ст. 5822; 2014, № 9, ст. 909; № 30 (ч. II), ст. 4305; № 40 (ч. III), ст. 5426, № 48, ст. 6860; 2015, № 2, ст. 491; № 4, ст. 664; № 9, ст. 1339; № 17 (ч. IV), ст. 2565; № 18, ст. 2728; № 20, ст. 2919; 2016, № 2 (ч. I), ст. 325; № 25, ст. 3801; № 27 (ч. III) ст. 4496; № 28, ст. 4741; № 52 (ч. V), ст. 7667; 2017, № 2 (ч. II), ст. 406; № 12, ст. 1723, 2018, № 28, ст. 4219; № 30, ст. 4739; № 36, ст. 5634; № 50, ст. 7764), п р и к а з ы в а ю:

1. Утвердить:

границы территории объекта культурного наследия федерального значения «Ансамбль мемориального комплекса памятников обороны города Севастополя в 1854 - 1855 годах «Исторический бульвар», 1904 - 1905 годы, военный инженер О.И.Энберг, расположенного по адресу: г. Севастополь, Исторический бульвар, согласно приложению № 1 к настоящему приказу;

режим использования территории объекта культурного наследия федерального значения «Ансамбль мемориального комплекса памятников обороны города Севастополя в 1854 - 1855 годах «Исторический бульвар», 1904 - 1905 годы, военный инженер О.И.Энберг, расположенного по адресу: г. Севастополь, Исторический бульвар, согласно приложению № 2 к настоящему приказу.

2. Департаменту государственной охраны культурного наследия (Р.А.Рыбало) обеспечить внесение соответствующих сведений в единый государственный реестр объектов культурного наследия (памятников истории и культуры) народов Российской Федерации.

3. Контроль за исполнением настоящего приказа возложить на заместителя Министра культуры Российской Федерации С.Г.Обрывалина.

Врио Министра



С.Г.Обрывалин

Приложение № 1
к приказу Министерства культуры
Российской Федерации
от «06» июня 2019 г.
№ 725

Границы территории объекта культурного наследия федерального значения «Ансамбль мемориального комплекса памятников обороны города Севастополя в 1854 - 1855 годах «Исторический бульвар», 1904 - 1905 годы, военный инженер О.И.Энберг, расположенного по адресу: г. Севастополь, Исторический бульвар

Описание границ территории объекта культурного наследия федерального значения «Ансамбль мемориального комплекса памятников обороны города Севастополя в 1854 - 1855 годах «Исторический бульвар», 1904 - 1905 годы, военный инженер О.И.Энберг, расположенного по адресу: г. Севастополь, Исторический бульвар (далее – Ансамбль): линия границ территории проходит:

от характерной (поворотной) точки (далее - точка) 1, расположенной у южного края дорожного полотна 4-й Бастионной улицы на северо-восток на 98,5 м через точки 2 - 7 до точки 8;

от точки 8 прямо на юг на 75,5 м до точки 9;

от точки 9 на юго-восток на 35,5 м вдоль восточной аллеи через точку 10 до точки 11;

от точки 11 по прямой на восток на 82 м до точки 12, расположенной у западного края дорожного полотна улицы Красный спуск;

от точки 12 на юго-восток на 527 м через точки 13 - 29 вдоль западного края дорожного полотна улицы Красный спуск до точки 30;

от точки 30 прямо на юго-запад на 320 м до точки 31;

от точки 31 на юго-запад на 137 м через точку 32 вдоль западного края дорожного полотна улицы Буденного до точки 33;

от точки 33 на северо-запад на 223 м через точки 34 - 38 до точки 39;

от точки 39 прямо на юго-запад на 18,5 м до точки 40, расположенной у восточного края дорожного полотна улицы 4-ой Бастионной;

от точки 40 на северо-запад на 279 м через точки 41-53 вдоль восточного края дорожного полотна улицы 4-ой Бастионной до точки 54;

от точки 54 юго-восток на 49 м через точки 55 и 56 до точки 57;

от точки 57 на северо-восток на 472 м вдоль восточной части дорожного полотна Язоновского переуллка через точки 58 - 76 до точки 77;

от точки 77 на северо-запад на 28 м через точку 78 до исходной точки 1.

Карта (схема) границ территории Ансамбля

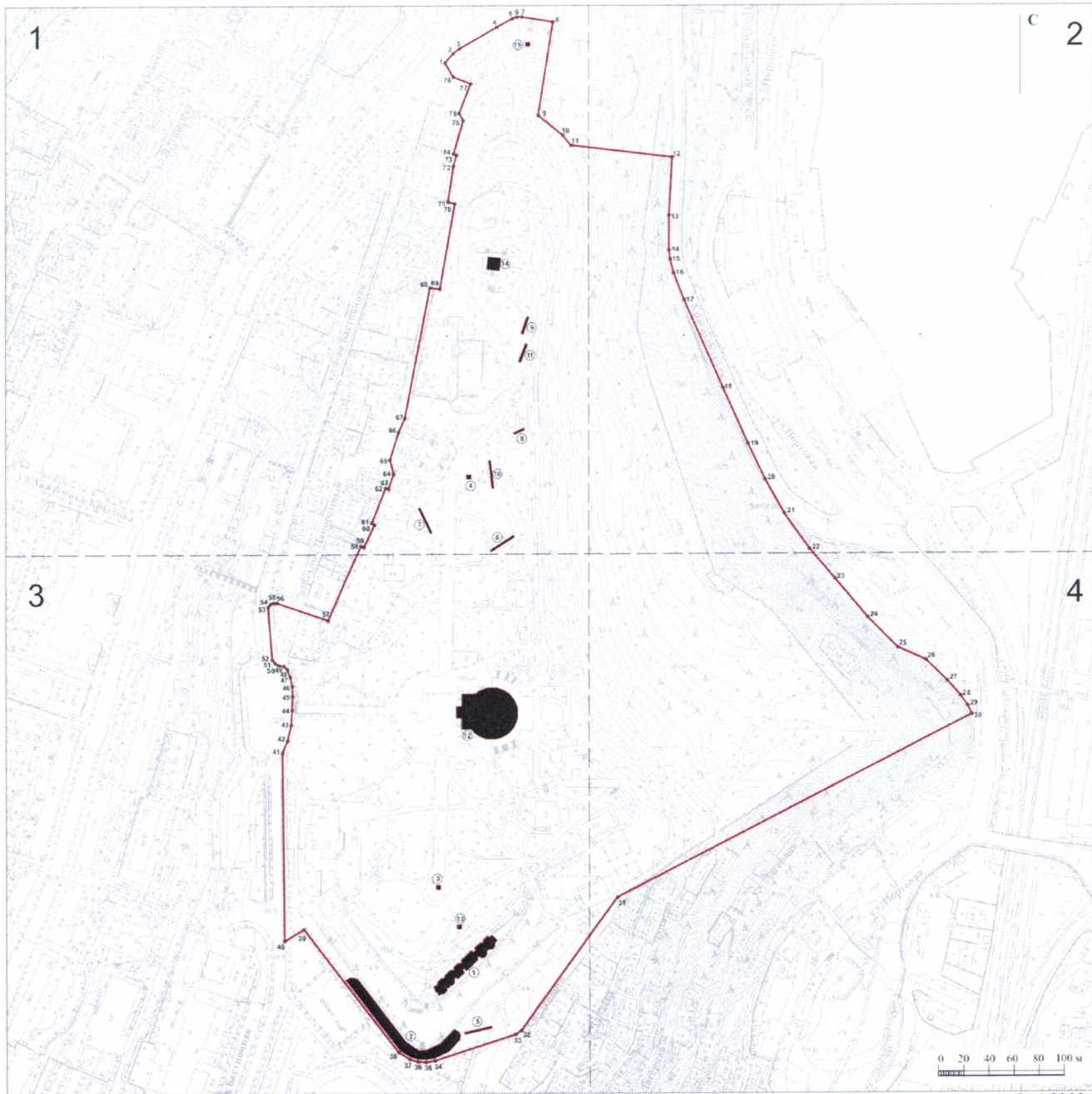





схема составлена в масштабе 1:2000

Экспликация к карте (схеме) границ территории Ансамбля

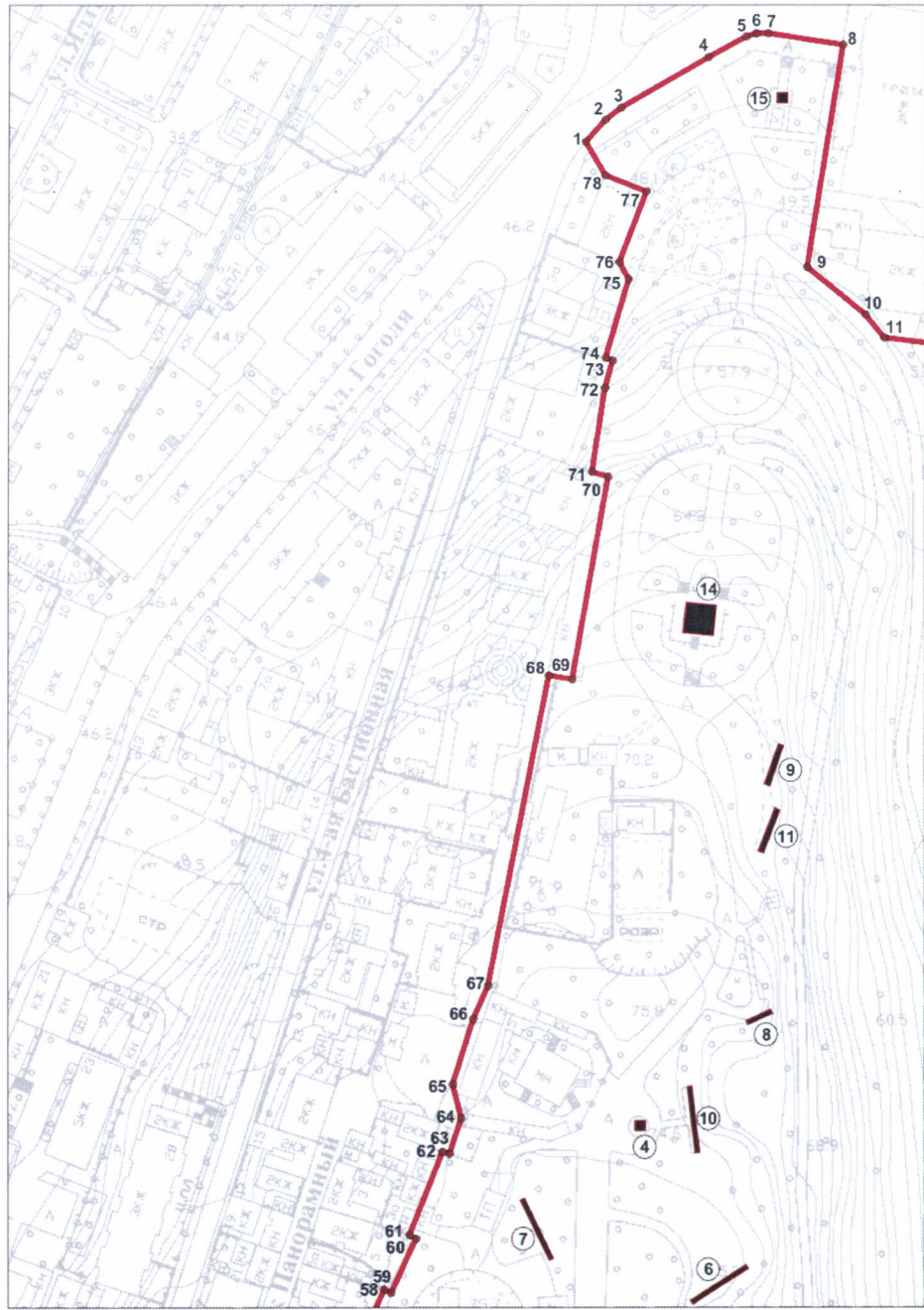
-  - границы территории Ансамбля;
- 4** - характерные (поворотные) точки;
-  - объекты культурного наследия в составе Ансамбля;
-  - порядковый номер объекта культурного наследия федерального значения

в составе Ансамбля:

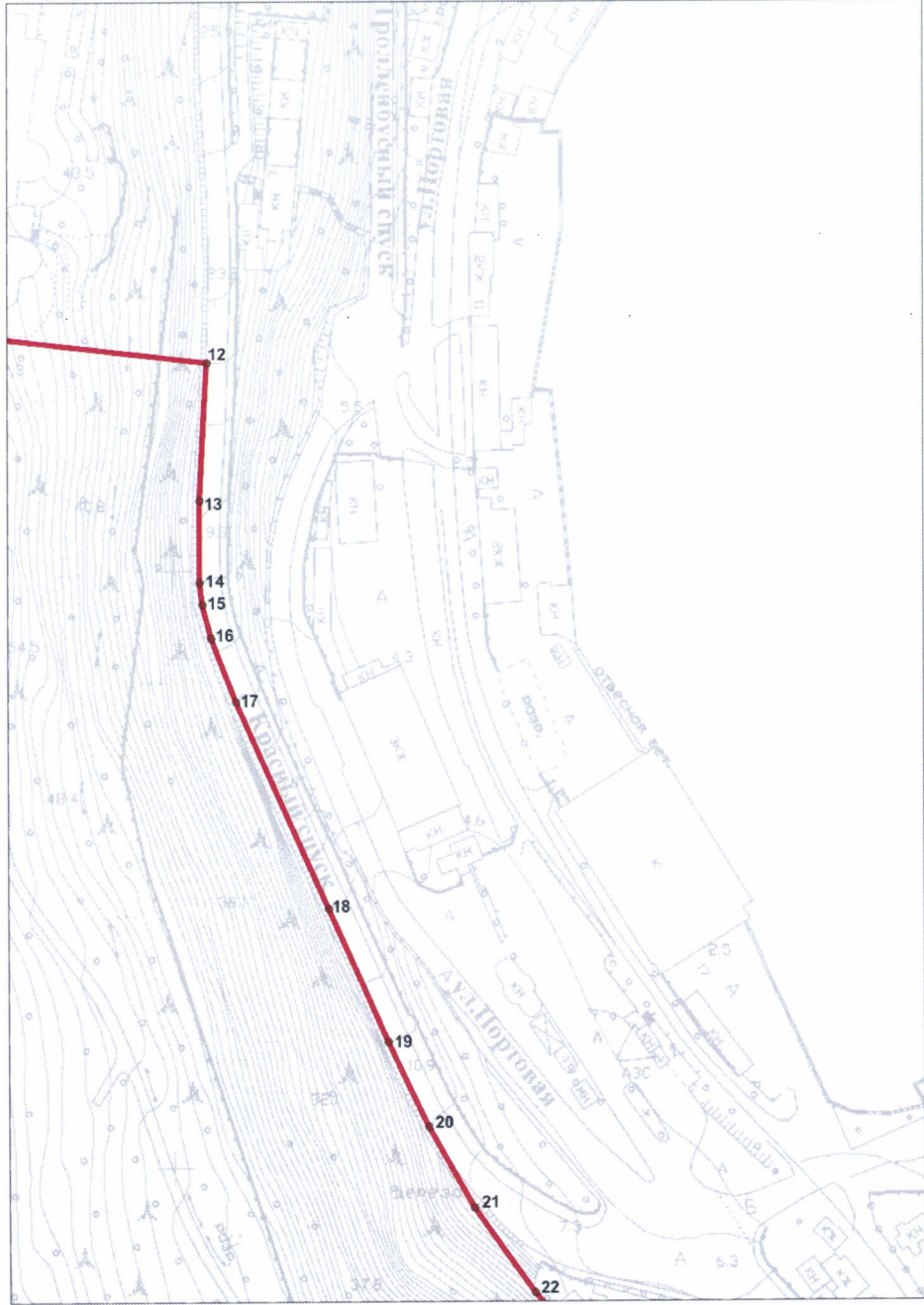
1. «Воссозданные укрепления передового бруствера 4-го бастиона 1854 - 1855 годов», 1961 - 1963 года, сотрудник музея Л.П.Губа.
 2. «Минная галерея и обломок скалы, выброшенный взрывом, 1854 - 1855 годов», восстановление и установка памятной доски 1905 год.
 3. «Обелиск - памятник воинам 4-го бастиона», 1905 год.
 4. «Обелиск - памятник воинам Язоновского редута», 1905 год, архитектор Кольбе.
 5. «Мемориальное обозначение местонахождения батареи Костомарова в 1854 - 1855 годах», 1905 год.
 6. «Мемориальное обозначение местонахождения батареи №20 Шихматова в 1854 - 1855 годах», 1905 год.
 7. «Мемориальное обозначение местонахождения батареи №23 Лазарева в 1854 - 1855 годах», 1905 год.
 8. «Мемориальное обозначение местонахождения батареи №53 Нарбута в 1854 - 1855 годах, 1905 год», воссоздание 1950-е годы.
 9. «Мемориальное обозначение местонахождения батареи №100 Бурляя в 1854 - 1855 годах», 1905 год.
 10. «Мемориальное обозначение местонахождения батареи №115 Нарбута в 1854 - 1855 годах», 1905 год.
 11. «Мемориальное обозначение местонахождения батареи №120 Манто в 1854 - 1855 годах», 1905 год.
 12. «Здание панорамы «Оборона Севастополя в 1854 - 1855 годах», 1905 год, военный инженер О.И.Энберг при участии архитектора В.А.Фельдмана.
 13. «Стела в память о пребывании на 4-й батарее Л.Н.Толстого в 1855 году», 1959 год, скульптор Г.Н.Денисов.
 14. «Скульптурный памятник Э.И.Тотлебену и русским саперам», 1909 год, генерал А.А.Бильдерлинг, скульптор И.Н.Шредер.
 15. «Скульптурный памятник Ф.Ф.Ушакову», 1983 год, скульптор С.А.Чиж, архитекторы А.С.Гладков и Г.Г.Кузьминский.
-

Карта (схема) границ территории Ансамбля (схема разбивки на листы)


Лист 1

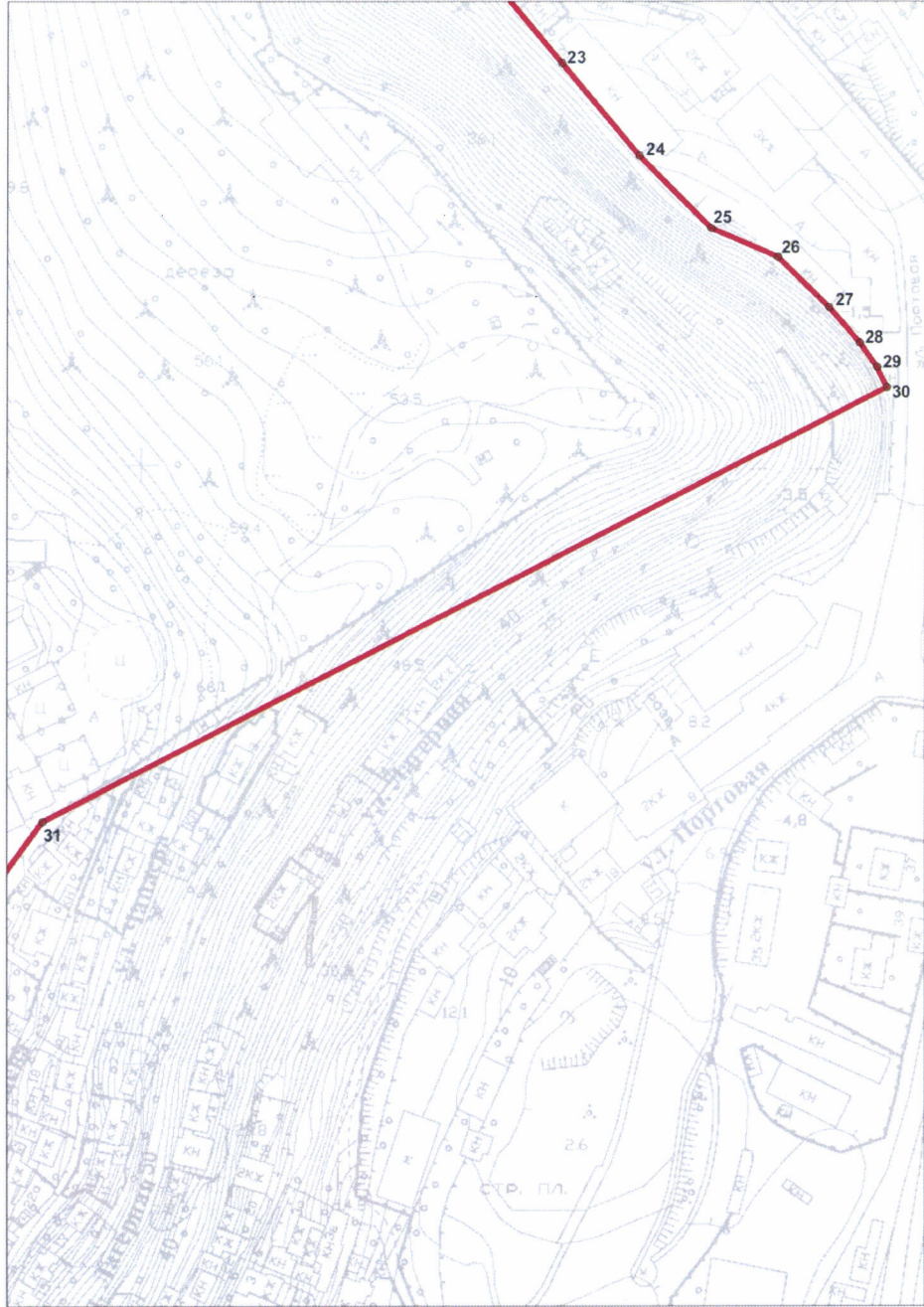


M1:2000 0 20 40 60 80 100 M

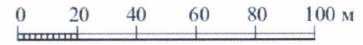


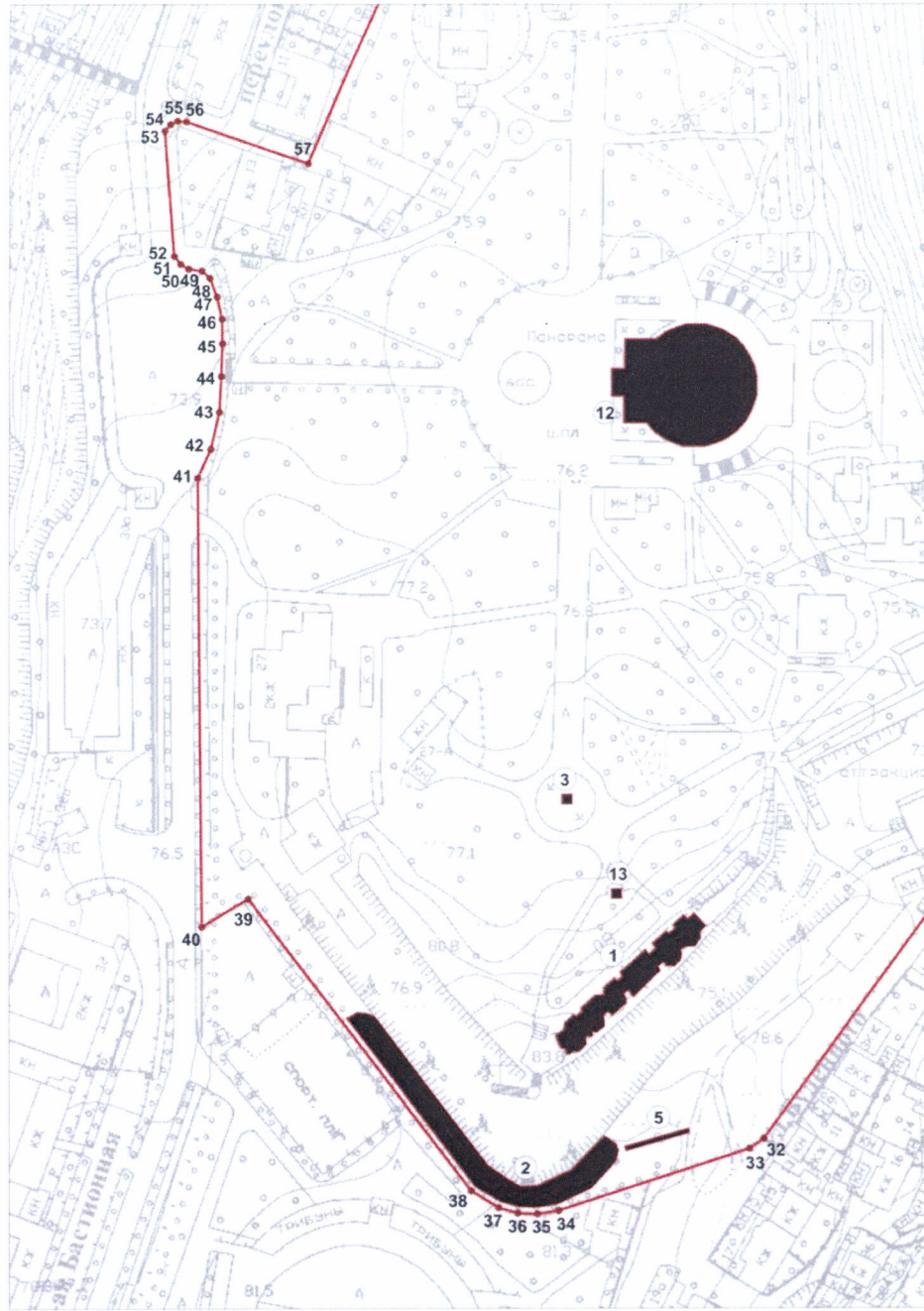
M1:2000





M1:2000





М1:2000 0 20 40 60 80 100 м

**Координаты характерных (поворотных) точек
границ территории Ансамбля**

| Обозначение характерной (поворотной) точки | Координаты характерных (поворотных) точек в системе координат (СК-91) Метод определения координат – картометрический, средняя квадратическая погрешность положения характерной точки $M_f=0,1$ м | |
|---|--|------------|
| | X | Y |
| 1 | 4931909.8 | 4381328.95 |
| 2 | 4931917.33 | 4381335.83 |
| 3 | 4931921.36 | 4381340.88 |
| 4 | 4931938.22 | 4381370.51 |
| 5 | 4931944.99 | 4381383.33 |
| 6 | 4931946.07 | 4381386.73 |
| 7 | 4931946.17 | 4381390.68 |
| 8 | 4931942.33 | 4381416.03 |
| 9 | 4931867.74 | 4381404.18 |
| 10 | 4931851.92 | 4381423.93 |
| 11 | 4931844.02 | 4381430.23 |
| 12 | 4931834.63 | 4381512.05 |
| 13 | 4931788.16 | 4381509.32 |
| 14 | 4931760.58 | 4381509.34 |
| 15 | 4931753.23 | 4381510.15 |
| 16 | 4931742 | 4381513.12 |
| 17 | 4931720.55 | 4381521.57 |
| 18 | 4931650.83 | 4381552.66 |
| 19 | 4931606.44 | 4381572.62 |
| 20 | 4931577.86 | 4381586.34 |
| 21 | 4931550.84 | 4381601.61 |
| 22 | 4931522.41 | 4381622.03 |
| 23 | 4931498.54 | 4381642.25 |
| 24 | 4931467.63 | 4381668.44 |
| 25 | 4931443.47 | 4381692.69 |
| 26 | 4931433.74 | 4381715.24 |
| 27 | 4931416.82 | 4381732.56 |
| 28 | 4931404.97 | 4381743.17 |
| 29 | 4931397.1 | 4381748.71 |
| 30 | 4931390.23 | 4381752.12 |
| 31 | 4931244.9 | 4381466.69 |
| 32 | 4931139.75 | 4381389.28 |
| 33 | 4931136.29 | 4381384.24 |
| 34 | 4931115.83 | 4381320.07 |
| 35 | 4931114.72 | 4381312.49 |

| | | |
|----|------------|------------|
| 36 | 4931114.86 | 4381305.82 |
| 37 | 4931116.73 | 4381299.64 |
| 38 | 4931122.32 | 4381290.38 |
| 39 | 4931220.23 | 4381214.77 |
| 40 | 4931210.77 | 4381198.97 |
| 41 | 4931360.92 | 4381197.77 |
| 42 | 4931370.58 | 4381202.05 |
| 43 | 4931383.17 | 4381204.92 |
| 44 | 4931394.93 | 4381205.65 |
| 45 | 4931406.03 | 4381205.93 |
| 46 | 4931414.41 | 4381205.83 |
| 47 | 4931421.6 | 4381204.17 |
| 48 | 4931427.84 | 4381201.68 |
| 49 | 4931430.16 | 4381198.96 |
| 50 | 4931430.92 | 4381194.43 |
| 51 | 4931432.51 | 4381191.86 |
| 52 | 4931435.16 | 4381189.5 |
| 53 | 4931476.99 | 4381186.4 |
| 54 | 4931479.39 | 4381188.36 |
| 55 | 4931480.37 | 4381190.64 |
| 56 | 4931480.29 | 4381193.64 |
| 57 | 4931466.06 | 4381234.96 |
| 58 | 4931525.48 | 4381261.21 |
| 59 | 4931524.28 | 4381263.62 |
| 60 | 4931542.52 | 4381272.11 |
| 61 | 4931543.71 | 4381269.76 |
| 62 | 4931571.58 | 4381281.01 |
| 63 | 4931570.87 | 4381283.5 |
| 64 | 4931582.79 | 4381287.37 |
| 65 | 4931594.08 | 4381284.52 |
| 66 | 4931616.03 | 4381291.42 |
| 67 | 4931627.07 | 4381296.5 |
| 68 | 4931730.98 | 4381316.81 |
| 69 | 4931729.66 | 4381324.93 |
| 70 | 4931797.9 | 4381336.99 |
| 71 | 4931799.32 | 4381331.32 |
| 72 | 4931827.42 | 4381335.73 |
| 73 | 4931836.62 | 4381338.39 |
| 74 | 4931837.5 | 4381335.81 |
| 75 | 4931863.79 | 4381343.66 |
| 76 | 4931869.73 | 4381340.38 |
| 77 | 4931893.33 | 4381349.63 |
| 78 | 4931898.71 | 4381335.78 |
| 1 | 4931909.8 | 4381328.95 |

Приложение № 2
к приказу Министерства культуры
Российской Федерации
от « 06 » июня 2019 г.
№ 725

**Режим
использования территории объекта культурного наследия федерального
значения «Ансамбль мемориального комплекса памятников обороны
города Севастополя в 1854 - 1855 годах «Исторический бульвар»,
1904 - 1905 годы, военный инженер О.И.Энберг, расположенного
по адресу: г. Севастополь, Исторический бульвар**

1. Территория объекта культурного наследия федерального значения «Ансамбль мемориального комплекса памятников обороны города Севастополя в 1854 - 1855 годах «Исторический бульвар», 1904 - 1905 годы, военный инженер О.И.Энберг, расположенного по адресу: г. Севастополь, Исторический бульвар (далее – Ансамбль), относится к землям историко-культурного назначения.

2. На территории Ансамбля разрешается:

2.1. Проведение работ по сохранению объектов культурного наследия, расположенных на территории Ансамбля.

2.2. Сохранение элементов планировочной структуры территории Ансамбля.

2.3. Сохранение элементов природного и культурного ландшафта.

2.4. Восстановление утраченных элементов Ансамбля.

2.5. Проведение работ по обеспечению функционирования Ансамбля, по поддержанию его функциональной инфраструктуры, не нарушающих его целостности.

2.6. Проведение работ по выявлению и изучению объектов археологического наследия, располагающихся на территории Ансамбля.

2.7. Консервация и музеефикация объектов культурного наследия, объектов археологического наследия, а также культурного слоя на основании комплексных научно-исследовательских работ.

2.8. Проведение работ по озеленению и благоустройству территории, производимых, в том числе с применением методов реставрации, направленных на формирование наиболее близкого к историческому контексту восприятия Ансамбля.

2.9. Обеспечение мер пожарной безопасности Ансамбля.

2.10. Прокладка, ремонт, реконструкция подземных инженерных коммуникаций с последующей рекультивацией нарушенных участков.

2.11. Прокладка, ремонт и реконструкция дорожных коммуникаций, проведение земляных и иных работ, не нарушающих целостность Ансамбля и не создающих угрозы его повреждения, разрушения или уничтожения, пожара.

2.12. Ремонт и реконструкция дорог, проездов, не нарушающие целостность Ансамбля и не создающие угрозы его повреждения, разрушения или уничтожения, пожара.

2. На территории Ансамбля запрещается:

3.1. Новое строительство.

3.2. Самовольная вырубка растительности, уничтожение травяного покрова.

3.3. Установка на фасадах, крышах объектов культурного наследия, расположенных на территории Ансамбля, средств технического обеспечения, в том числе кондиционеров, телеантенн, тарелок спутниковой связи.

3.4. Прокладка наземных и воздушных инженерных коммуникаций, кроме временных, необходимых для проведения реставрационных работ.

3.5. Движение транспортных средств на территории Ансамбля, в случае если движение транспортных средств создает угрозу нарушения его целостности и сохранности.

3.6. Устройство автостоянок.

3.7. Размещение любых рекламных конструкций на объектах культурного наследия, расположенных на территории Ансамбля, и на территории Ансамбля.

3.8. Создание разрушающих вибрационных нагрузок динамическим воздействием на грунты в зоне их взаимодействия с Ансамблем.

3.9. Оставление материалов (конструкций) и строительного мусора.

3.10. Складирование твердых бытовых отходов.
