



МИНИСТЕРСТВО ЮСТИЦИИ РОССИЙСКОЙ ФЕДЕРАЦИИ

**ЗАРЕГИСТРИРОВАНО**

Регистрационный № 55234

от "12" июня 2019 г.

**МИНИСТЕРСТВО КУЛЬТУРЫ  
РОССИЙСКОЙ ФЕДЕРАЦИИ**

## **ПРИКАЗ**

06 июня 2019 г.

Москва

№ 726

**Об утверждении границ и режима использования территории объекта культурного наследия федерального значения «Дворцово-парковый ансамбль Стрельна», XVIII-XX вв., расположенного по адресу: г. Санкт-Петербург, пос. Стрельна, Березовая аллея, 3, Больничная горка, 2, Парковая ул., 6, Санкт-Петербургское шоссе**

В соответствии с Федеральным законом от 25 июня 2002 г. № 73-ФЗ «Об объектах культурного наследия (памятниках истории и культуры) народов Российской Федерации» (Собрание законодательства Российской Федерации, 2002, № 26, ст. 2519; 2003, № 9, ст. 805; 2004, № 35, ст. 3607; 2005, № 23, ст. 2203; 2006, № 1, ст. 10; № 52 (ч. I), ст. 5498; 2007, № 1 (ч. I), ст. 21; № 27, ст. 3213; № 43, ст. 5084; № 46, ст. 5554; 2008, № 20, ст. 2251; № 29 (ч. I), ст. 3418; № 30 (ч. II), ст. 3616; 2009, № 51, ст. 6150; 2010, № 43, ст. 5450; № 49, ст. 6424; № 51 (ч. III), ст. 6810; 2011, № 30 (ч. I), ст. 4563; № 45, ст. 6331; № 47, ст. 6606; № 49 (ч. I), ст. 7015, ст. 7026; 2012, № 31, ст. 4322; № 47, ст. 6390; № 50 (ч. V), ст. 6960; 2013, № 17, ст. 2030; № 19, ст. 2331; № 30 (ч. I), ст. 4078; 2014, № 43, ст. 5799; № 49 (ч. VI), ст. 6928; 2015, № 10, ст. 1420; № 29 (ч. I), ст. 4359; № 51 (ч. III), ст. 7237; 2016, № 1, (ч. I) ст. 28, ст. 79; № 11, ст. 1494; № 15, ст. 2057; № 27 (ч. II) ст. 4294; № 52 (ч. V) ст. 7480; 2017, № 11, ст. 1538, № 31 (ч. I), ст. 4771; 2018, № 1 (ч. I), ст. 42, № 32 (ч. II), ст. 5133, № 32 (ч. II), ст. 5135; № 52, ст. 8098; № 53 (ч. I), ст. 8458; 2019, № 8, ст. 714) и подпунктами 5.3.7 и 5.4.3 Положения о Министерстве культуры Российской Федерации, утвержденного постановлением Правительства Российской Федерации

от 20 июля 2011 г. № 590 (Собрание законодательства Российской Федерации, 2011, № 31, ст. 4758; № 44, ст. 6272; 2012, № 6, ст. 688; № 17, ст. 2018; № 26, ст. 3524; № 37, ст. 5001; № 39, ст. 5270; 2013, № 3, ст. 204; № 8, ст. 841; № 31, ст. 4239; № 33, ст. 4386; № 41, ст. 5182; № 45, ст. 5822; 2014, № 9, ст. 909; № 30 (ч. II), ст. 4305; № 40 (ч. III), ст. 5426, № 48, ст. 6860; 2015, № 2, ст. 491; № 4, ст. 664; № 9, ст. 1339; № 17 (ч. IV), ст. 2565; № 18, ст. 2728; № 20, ст. 2919; 2016, № 2 (ч. I), ст. 325; № 25, ст. 3801; № 27 (ч. III) ст. 4496; № 28, ст. 4741; № 52 (ч. V), ст. 7667; 2017, № 2 (ч. II), ст. 406; № 12, ст. 1723; 2018, № 28, ст. 4219; № 30, ст. 4739; № 36, ст. 5634; № 50, ст. 7764),  
п р и к а з ы в а ю:

1. Утвердить:


границы территории объекта культурного наследия федерального значения «Дворцово-парковый ансамбль Стрельна», XVIII-XX вв., расположенного по адресу: г. Санкт-Петербург, пос. Стрельна, Березовая аллея, 3, Больничная горка, 2, Парковая ул., 6, Санкт-Петербургское шоссе, согласно приложению № 1 к настоящему приказу;

режим использования территории объекта культурного наследия федерального значения «Дворцово-парковый ансамбль Стрельна», XVIII-XX вв., расположенного по адресу: г. Санкт-Петербург, пос. Стрельна, Березовая аллея, 3, Больничная горка, 2, Парковая ул., 6, Санкт-Петербургское шоссе, согласно приложению № 2 к настоящему приказу.

2. Департаменту государственной охраны культурного наследия (Р.А.Рыбало) обеспечить внесение соответствующих сведений в единый государственный реестр объектов культурного наследия (памятников истории и культуры) народов Российской Федерации.

3. Контроль за исполнением настоящего приказа возложить на заместителя Министра культуры Российской Федерации С.Г.Обрывалина.

Врио Министра



С.Г.Обрывалин

Приложение № 1  
к приказу Министерства культуры  
Российской Федерации  
от «06» июня 2019 г.  
№ 726

**Границы территории объекта культурного наследия федерального значения «Дворцово-парковый ансамбль Стрельна», XVIII-XX вв., расположенного по адресу: г. Санкт-Петербург, пос. Стрельна, Березовая аллея, 3, Больничная горка, 2, Парковая ул., 6, Санкт-Петербургское шоссе**

Описание границ территории объекта культурного наследия федерального значения «Дворцово-парковый ансамбль Стрельна», XVIII-XX вв., расположенного по адресу: г. Санкт-Петербург, пос. Стрельна, Березовая аллея, 3, Больничная горка, 2, Парковая ул., 6, Санкт-Петербургское шоссе (далее – Ансамбль): линия границ территории Ансамбля проходит:

от характерной (поворотной) точки (далее – точка) 1 до точки 3 – в западном направлении вдоль Санкт-Петербургского шоссе;

от точки 3 до точки 6 – в северо-западном направлении вдоль Санкт-Петербургского шоссе;

от точки 6 до точки 10 – в северном направлении вдоль правого берега Портового канала;

от точки 10 до точки 11 – в западном направлении вдоль правого берега Портового канала;

от точки 11 до точки 12 – в северном направлении вдоль правого берега Портового канала;

от точки 12 до точки 13 – в восточном направлении вдоль правого берега Портового канала;

от точки 13 до точки 19 – в северном направлении вдоль правого берега Портового канала;

от точки 19 до точки 20 – в восточном направлении от правого берега Портового канала до Портовой улицы;

от точки 19 до точки 20 – в восточном направлении от правого берега Портового канала до Портовой улицы;

от точки 20 до точки 21 – в северном направлении вдоль Портовой улицы;

от точки 21 до точки 22 – в восточном направлении вдоль южной границы земельных участков по адресу: ул. Портовая, д. 2, д.7, д.7 к.1, д.7 к.2;

от точки 22 до точки 26 – в северном направлении вдоль западной стороны ограды ФГУ «Дворец конгрессов»;

от точки 26 до точки 28 – в северо-западном направлении вдоль западной стороны ограды ФГУ «Дворец конгрессов»;

от точки 28 до точки 32 – в северо-восточном направлении вдоль западной стороны ограды ФГУ «Дворец конгрессов»;

от точки 32 до точки 33 – в восточном направлении вдоль северной границы западной части дворцово-паркового ансамбля Стрельна;

от точки 33 до точки 36 – в северо-восточном направлении вдоль северной границы западной части дворцово-паркового ансамбля Стрельна;

от точки 36 до точки 40 – в северном направлении вдоль северной границы западной части дворцово-паркового ансамбля Стрельна;

от точки 40 до точки 42 – в восточном направлении вдоль северной границы западной части дворцово-паркового ансамбля Стрельна;

от точки 42 до точки 46 – в восточном направлении вдоль береговой линии Финского залива;

от точки 46 до точки 48 – в северо-восточном направлении вдоль береговой линии Финского залива;

от точки 48 до точки 55 – в юго-восточном направлении вдоль береговой линии Финского залива;

от точки 55 до точки 60 – в восточном направлении вдоль береговой линии Финского залива;

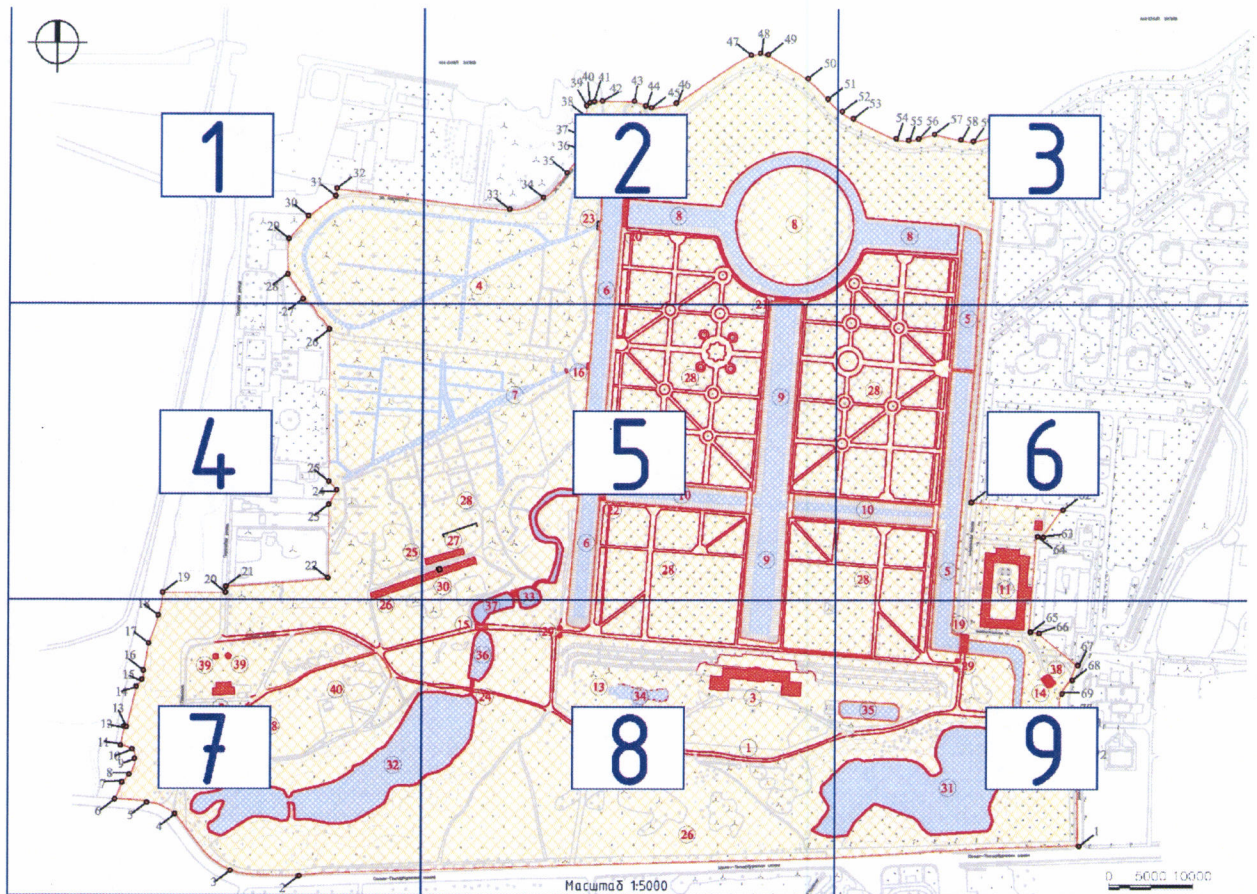
от точки 60 до точки 61 – в южном направлении вдоль восточной границы аллеи Нижнего парка;

от точки 61 до точки 67 – вдоль внутреннего проезда на восток, далее на юг включая объект культурного наследия «Кузница», далее вдоль западной границы проезда вдоль восточного фасада объекта культурного наследия «Конюшенный корпус», далее по ул.9-я линия;

от точки 67 до точки 1 – в южном направлении вдоль ул. Глинки в исходную точку.

---

## Карта (схема) границ территории Ансамбля



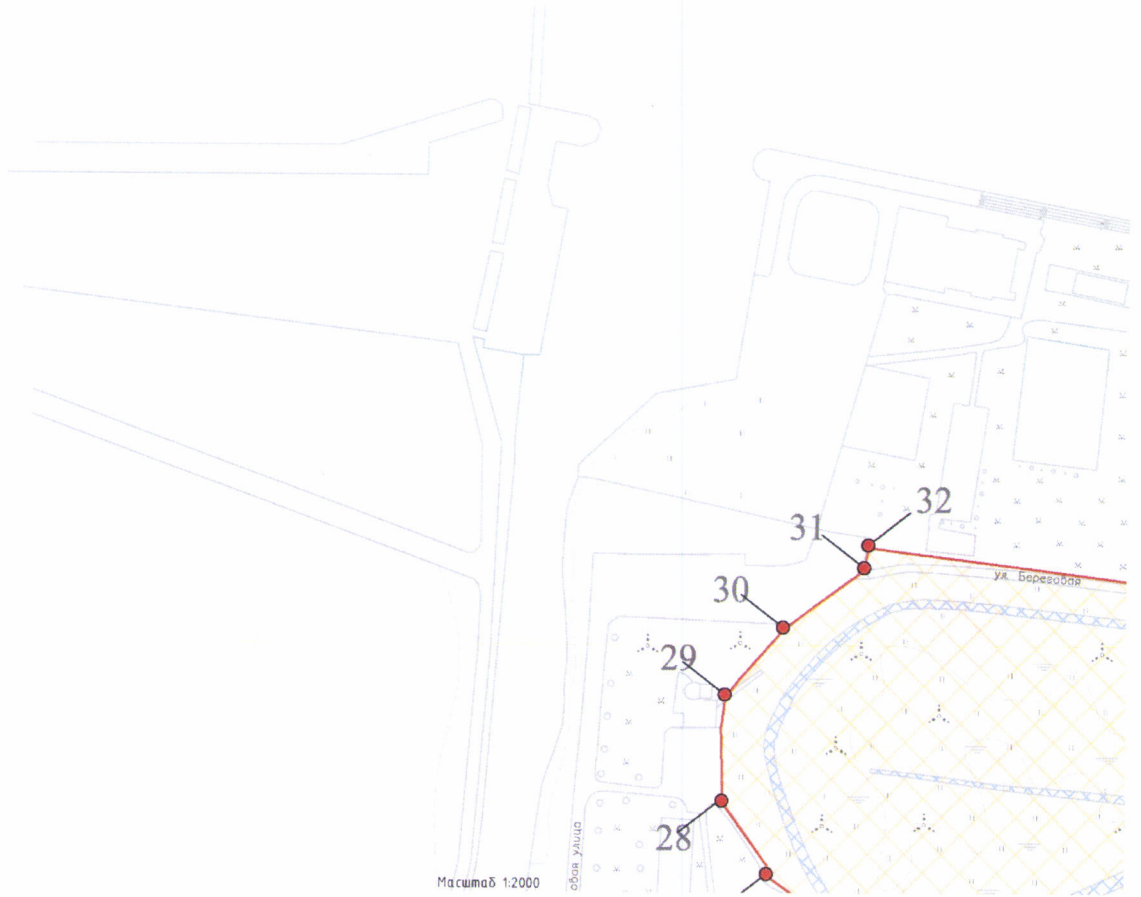
### Условные обозначения к карте (схеме) границ территории Ансамбля:

- границы территории Ансамбля;
  - 1** - характерная (поворотная) точка;
  - территория Ансамбля;
  - элементы гидросистемы;
  - здания и сооружения;
  - 1 - объекты культурного наследия федерального значения, входящие в состав Ансамбля:
1. «Дворцово-парковый ансамбль Стрельна», XVIII–XX вв.
  2. «Дворец Петра I», между 1704 и 1706 гг., 1749 - 1750 г., 1837 - 1839 гг., 1951 - 1952 гг., 1988 - 1998 гг.
  3. «Дворец Стрельнинский (Константиновский) с террасами и гротом», 1720 – 1730 гг., 1747 - 1755 гг., 1800 - 1805 гг., 1847 - 1851 гг., 1949 - 1956 гг.
  4. «Дренажи и мелиоративные каналы», XVIII–XIX вв.
  5. «Канал Восточный», 1716 – 1720 гг.
  6. «Канал Западный», 1716 – 1720 гг.
  7. «Канал Мельничный», 1-я половина XVIII в.
  8. «Канал Северный с Петровским островом», 1716 – 1720 гг.

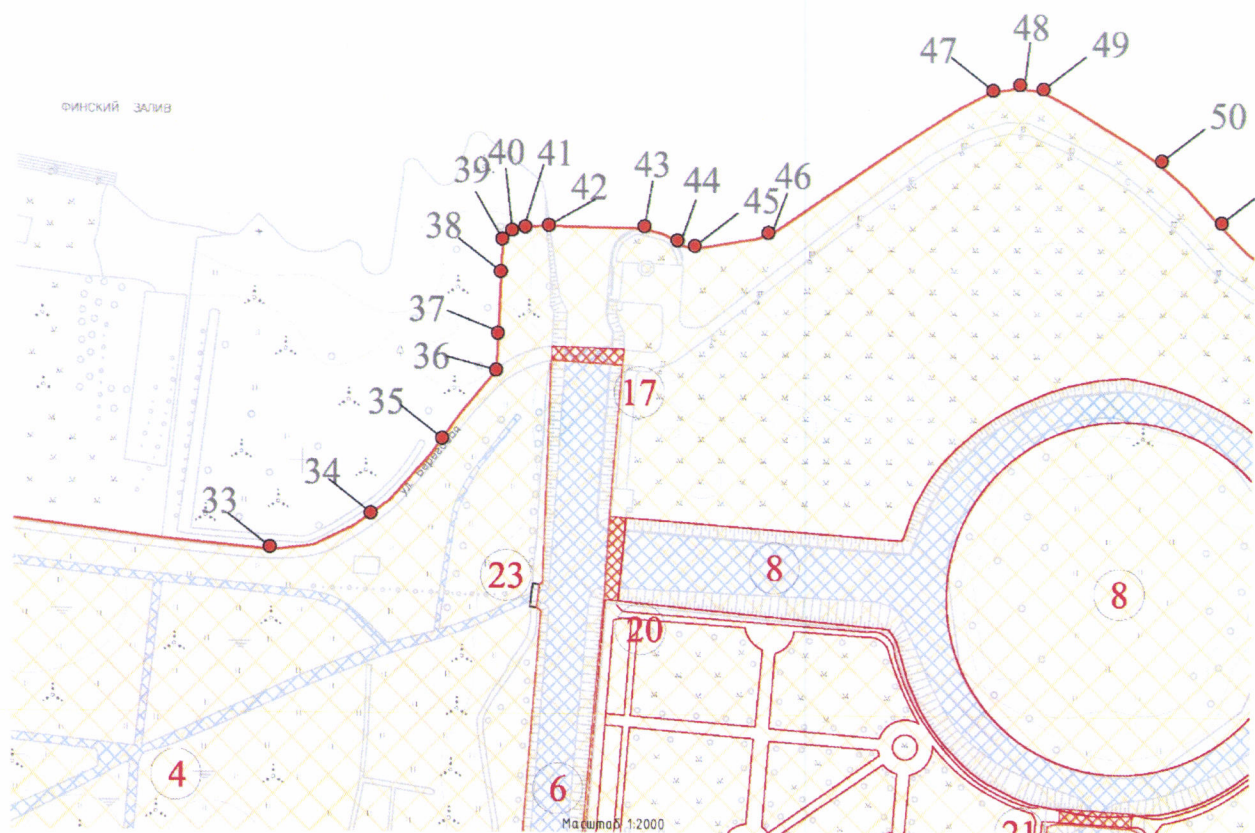
9. «Канал Центральный», 1716 – 1720 гг.
  10. «Канал Южный», 1716 – 1720 гг.
  11. «Конюшенный корпус», 1848 – 1850 гг.
  12. «Кузница», 1850 г.
  13. «Купальня», нач. 1860-х гг., 1941 – 1944 гг.
  14. «Ледник», 1850 г.
  15. «Мост», 2-я половина XIX в., нач. XX в. (между Форелевым и Цветным прудами).
  16. «Мост», 2-я половина XIX в., нач. XX в. (у впадения Мельничного канала в Западный канал).
  17. «Мост», 2-я половина XIX в., нач. XX в. (через Западный канал у Северного канала).
  18. «Мост», 2-я половина XIX в., нач. XX в. (через Западный канал у Южного канала).
  19. «Мост», 2-я половина XIX в., нач. XX в. (через водопроводящий канал у Восточного канала).
  20. «Мост», 2-я половина XIX в., нач. XX в. (через Северный канал у Западного канала).
  21. «Мост», 2-я половина XIX в., нач. XX в. (через Центральный канал у Петровского острова).
  22. «Мост», 2-я половина XIX в., нач. XX в. (через Южный канал у Западного канала).
  23. «Мост», 2-я половина XIX в., нач. XX в. (через канаву у Западного канала).
  24. «Мост», 2-я половина XIX в., нач. XX в. (между Карпиевым и Форелевым прудами).
  25. «Оранжереи».
  26. «Западный флигель Большой оранжереи (Школа садоводства)», нач. XIX в., 2-я пол. XIX в. (Большая оранжерея), 1905 г., 1920-е – 1930-е гг., 1941 – 1944 гг.
  27. «Оранжереи (две)», 2-я пол. XIX – нач. XX вв. (перестройка), 1940-е гг.
  28. «Парк», 1715 г., 1716 – 1720 гг. (Нижний сад), кон. 1740-х гг., кон. 1790-х – 1800-е гг., XVIII – XIX вв., 1979 – 1980-е гг.
  29. «Пилоны-караульни (восточные и западные)», 1754 – 1758 гг., 1832 г.
  30. «Погреб», кон. XIX – нач. XX вв.
  31. «Пруд Дворцовый с плотиной и водосборной трубой», 1800-е гг., 1929 г.
  32. «Пруд Карпиев с плотиной и каменной трубой», 1-я половина XVIII в.
  33. «Пруд Мельничный с плотиной (руины) и протокой», сер. XVIII в., 1940-е гг.
  34. «Пруд с бассейном купальни», сер. XVIII в., нач. 1860-х гг.
  35. «Пруд с подпорными стенками», сер. XVIII в. XX в.
  36. «Пруд Форелевый с водотоком для форели», сер. XVIII в., 1910-е гг.
  37. «Пруд Цветной с плотиной», сер. XVIII в.
  38. «Река Жуковка (отводной канал усадьбы Линдстрема)».
  39. «Фонтаны (два)», сер. XVIII в., 1990 - 1998 гг.
  40. «Церковь Спаса Преображения Господня (фундаменты)», 1708 г., 2-я половина XVIII в., XIX в., 1930-е – 1940-е гг.
-

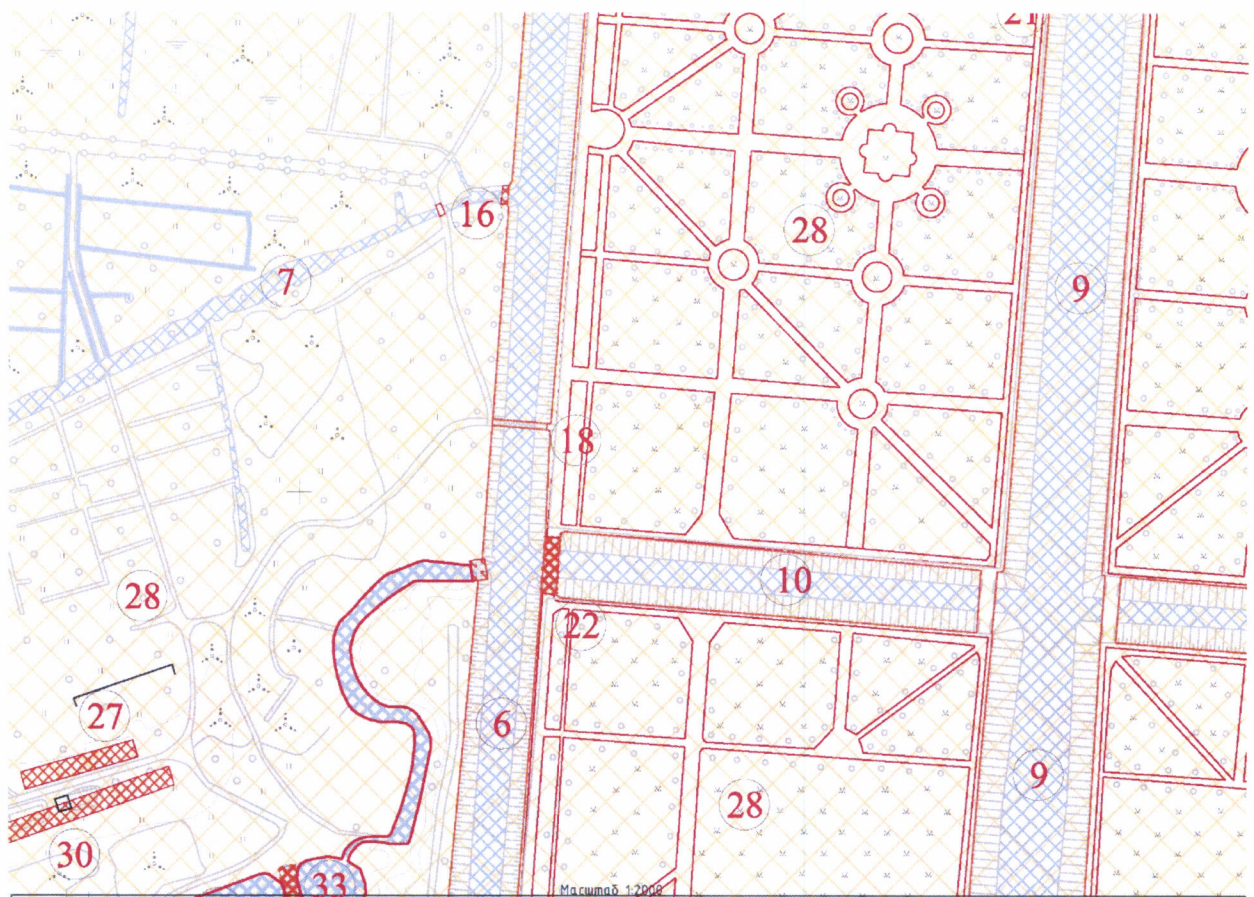
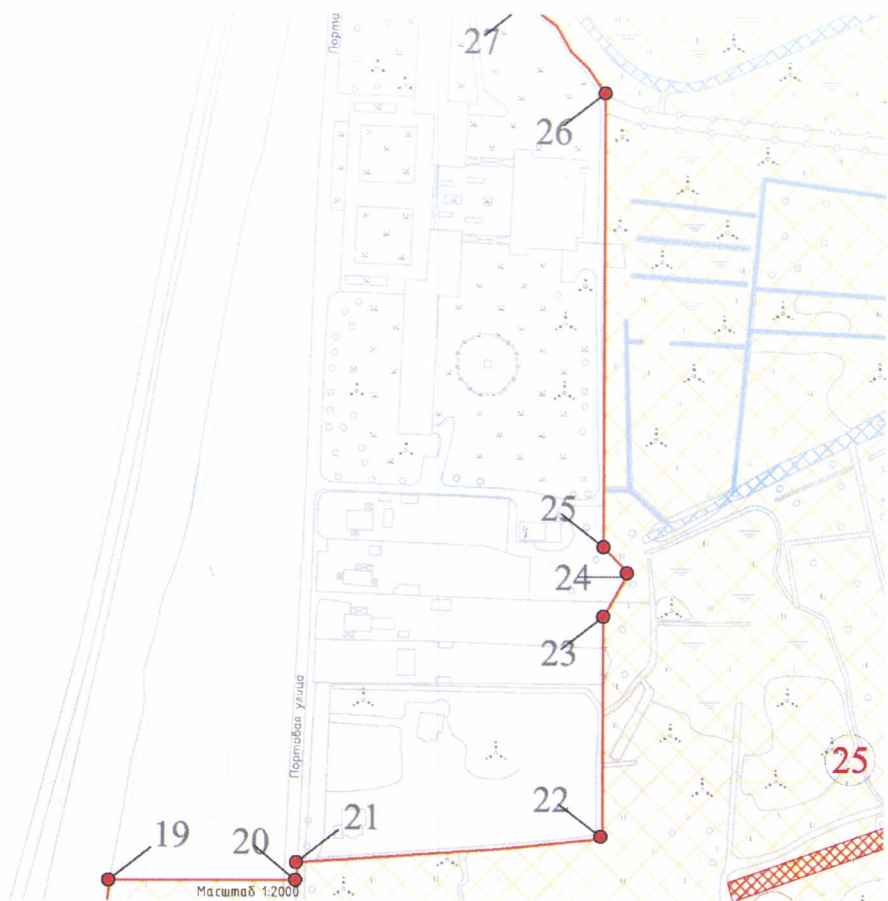
# Карта (схема) границ территории Ансамбля (схема разбивки на листы)

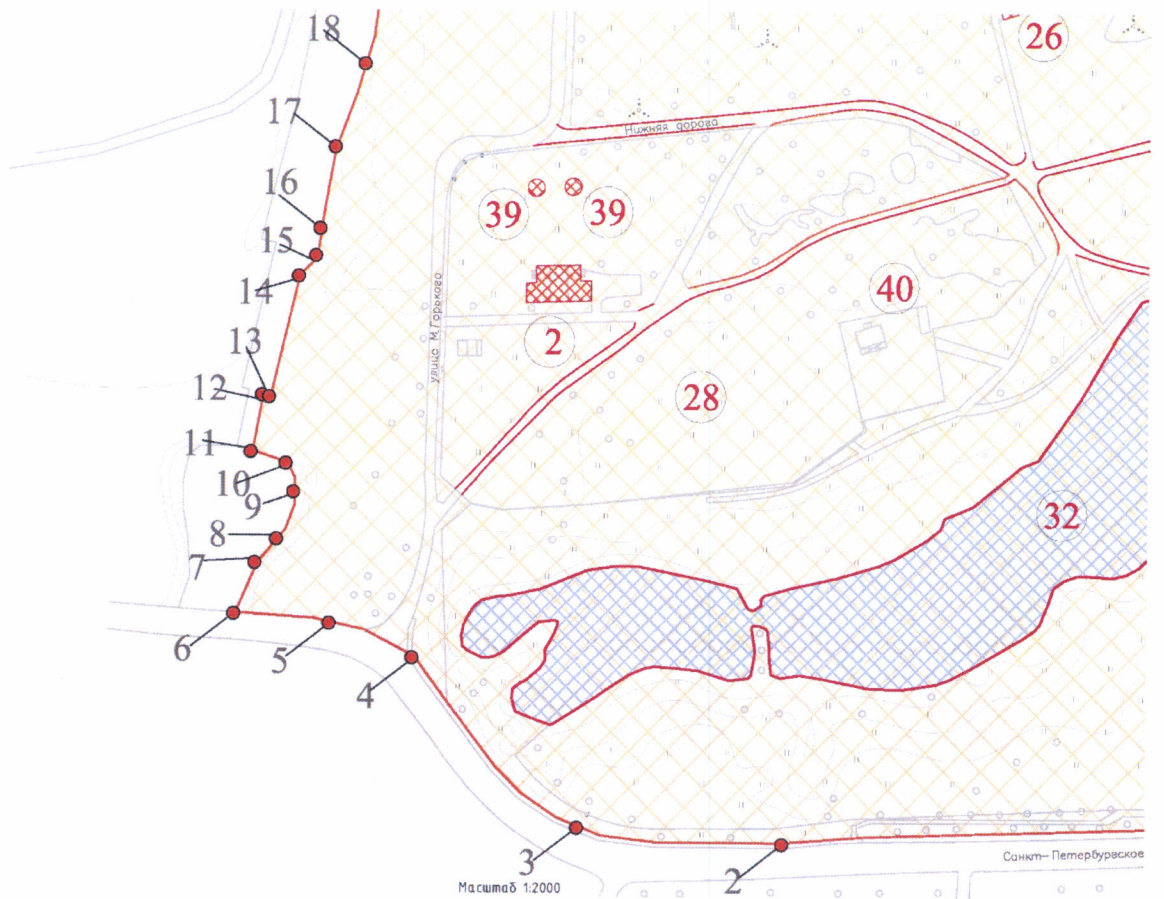
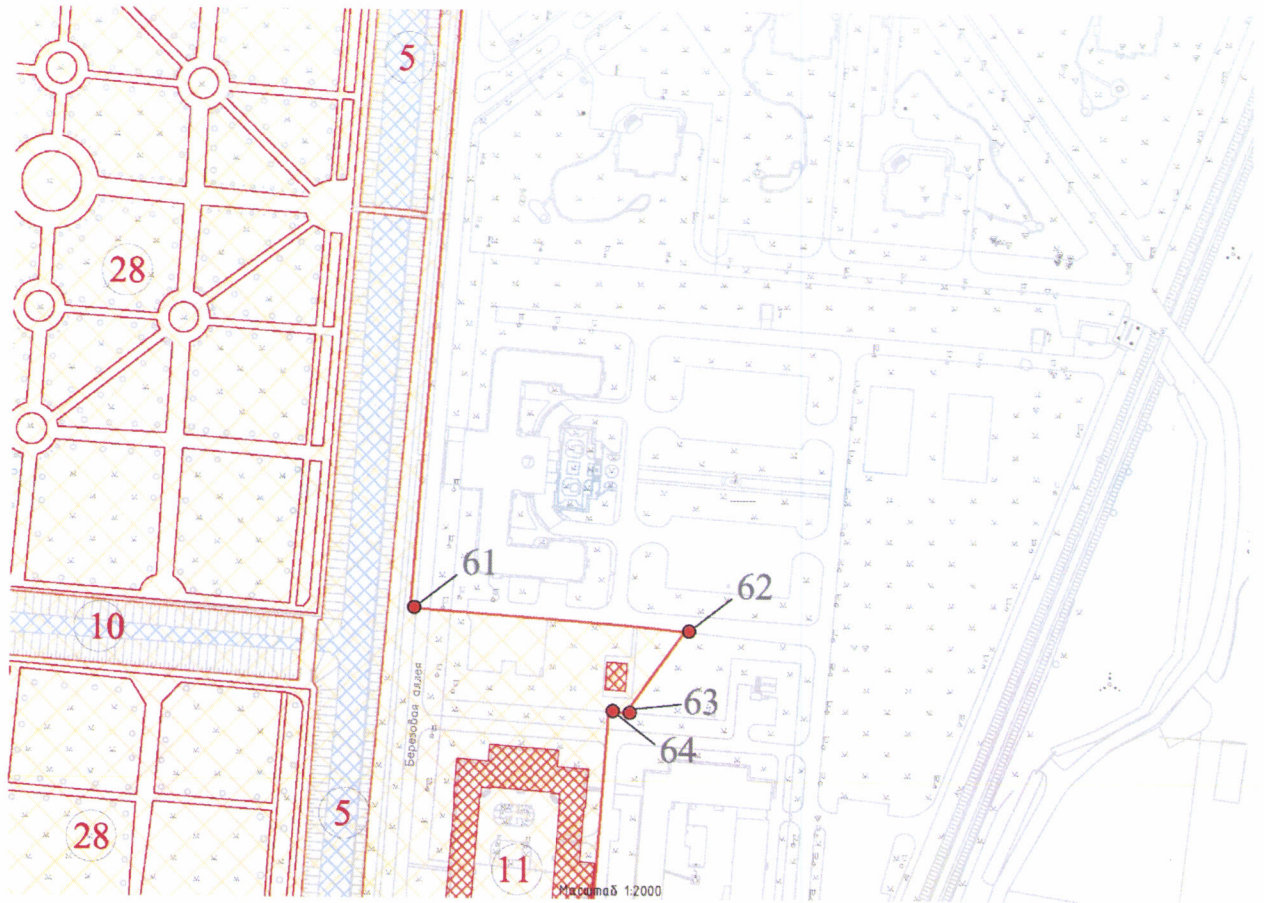
Лист 1

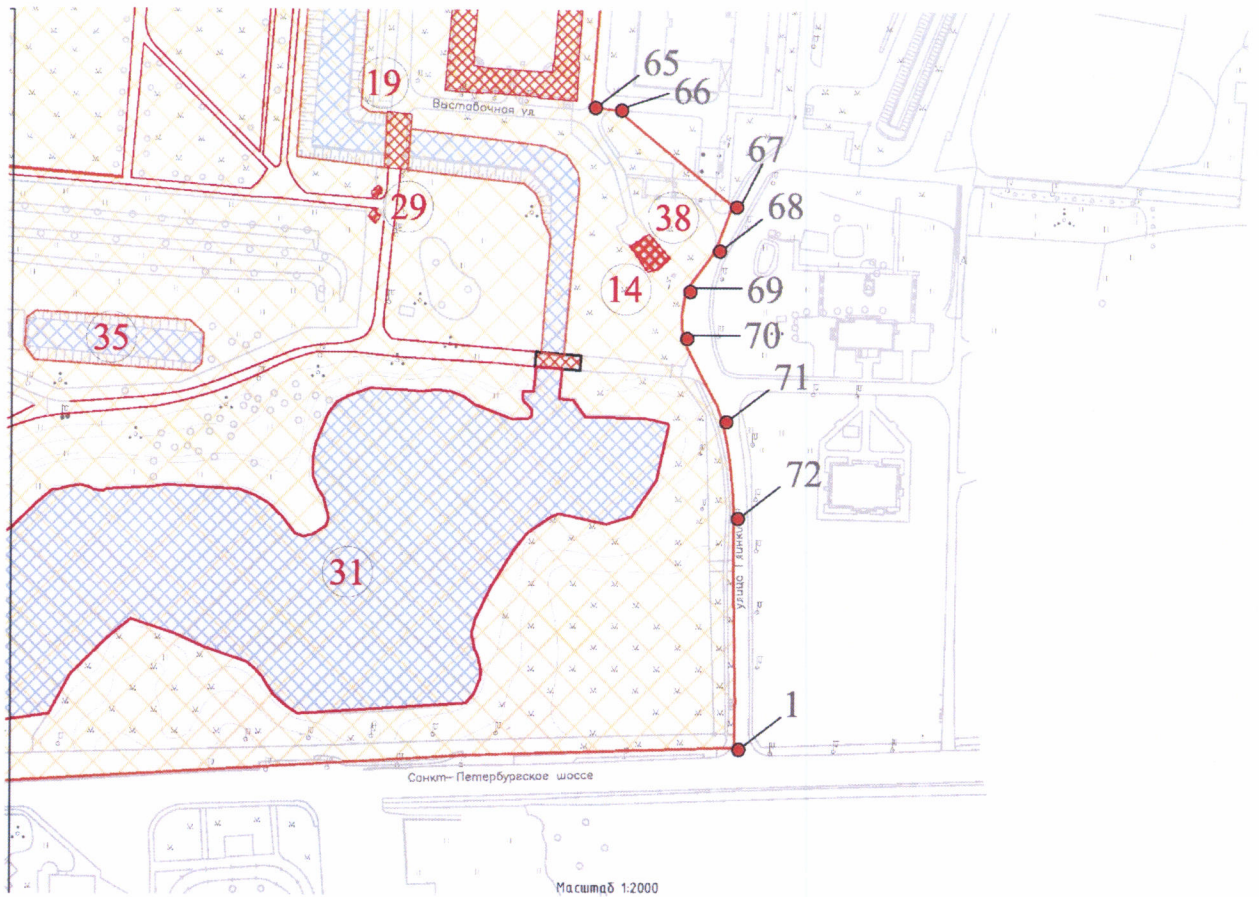
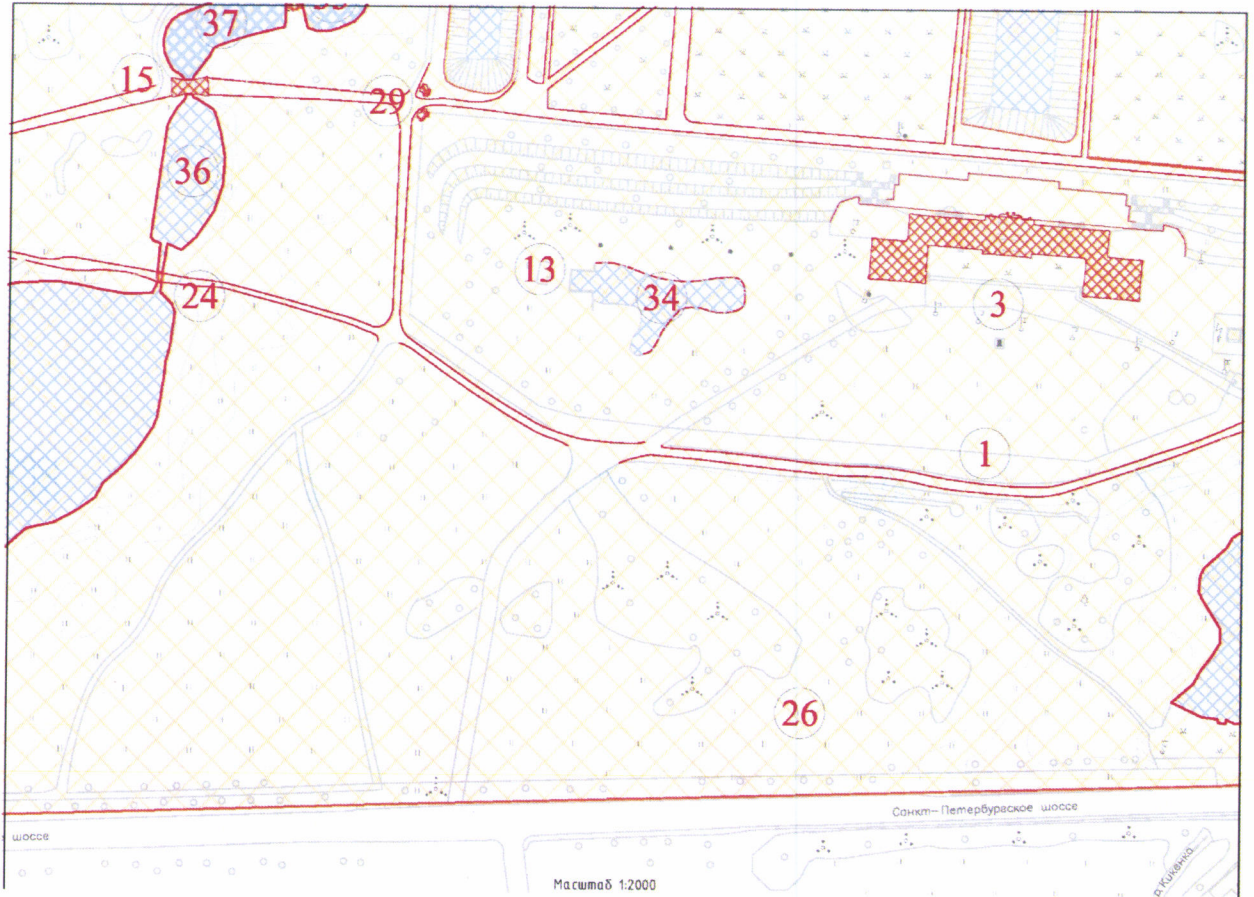












**Координаты  
характерных (поворотных) точек к карте (схеме)  
границ территории Ансамбля**

| Обозначение<br>характерных<br>(поворотных)<br>точек<br>границы | Координаты характерных (поворотных) точек в местной<br>системе координат МСК 64<br>Метод определения координат – аналитический, средняя<br>квадратическая погрешность положения характерной<br>(поворотной) точки = 0,1 м |          |
|--|---|----------|
|  | X   | Y        |
| 1  | 84868.06  | 99800.81 |
| 2  | 84835.61  | 98628.33 |
| 3  | 84838.52  | 98594.32 |
| 4  | 84918.72  | 98526.91 |
| 5  | 84926.09  | 98497.76 |
| 6  | 84930.57  | 98424.09 |
| 7  | 84955.89  | 98436.22 |
| 8  | 84967.97  | 98448.29 |
| 9  | 84984.93  | 98455.29 |
| 10   | 84991.96  | 98453.08 |
| 11   | 84996.96  | 98443.60 |
| 12   | 85031.16  | 98450.02 |
| 13   | 85053.43  | 98454.20 |
| 14   | 85077.20  | 98458.66 |
| 15   | 85096.92  | 98462.36 |
| 16   | 85124.04  | 98470.40 |
| 17   | 85148.29  | 98477.17 |
| 18   | 85190.29  | 98488.73 |
| 19   | 85212.38  | 98493.00 |
| 20   | 85216.03  | 98582.35 |
| 21   | 85223.09  | 98589.98 |
| 22   | 85238.07  | 98730.00 |
| 23   | 85329.73  | 98730.03 |
| 24   | 85369.69  | 98729.99 |
| 25   | 85329.73  | 98730.03 |
| 26   | 85402.10  | 98730.00 |
| 27   | 85581.70  | 98729.20 |
| 28   | 85635.85  | 98687.32 |
| 29   | 85685.11  | 98672.73 |
| 30   | 85728.95  | 98668.91 |
| 31   | 85748.59  | 98700.58 |
| 32   | 85773.07  | 98740.05 |
| 33   | 85787.62  | 98739.44 |
| 34   | 85756.68  | 98999.08 |

|    |          |          |
|----|----------|----------|
| 35 | 85775.87 | 99032.27 |
| 36 | 85823.25 | 99070.30 |
| 37 | 85847.51 | 99094.07 |
| 38 | 85899.81 | 99103.21 |
| 39 | 85905.47 | 99104.77 |
| 40 | 85912.58 | 99110.58 |
| 41 | 85914.94 | 99119.24 |
| 42 | 85913.69 | 99127.56 |
| 43 | 85910.02 | 99157.93 |
| 44 | 85908.24 | 99168.30 |
| 45 | 85907.87 | 99176.42 |
| 46 | 85905.36 | 99214.89 |
| 47 | 85907.57 | 99222.39 |
| 48 | 85974.97 | 99326.54 |
| 49 | 85977.15 | 99339.65 |
| 50 | 85975.67 | 99351.01 |
| 51 | 85941.81 | 99407.61 |
| 52 | 85900.22 | 99449.90 |
| 53 | 85890.90 | 99462.90 |
| 54 | 85885.81 | 99472.44 |
| 55 | 85856.77 | 99539.01 |
| 56 | 85855.72 | 99550.81 |
| 57 | 85857.13 | 99560.68 |
| 58 | 85864.56 | 99593.27 |
| 59 | 85856.48 | 99625.35 |
| 60 | 85854.33 | 99641.21 |
| 61 | 85867.36 | 99683.05 |
| 62 | 85355.06 | 99644.67 |
| 63 | 85345.72 | 99769.30 |
| 64 | 85328.77 | 99762.21 |
| 65 | 85291.86 | 99744.18 |
| 66 | 85165.82 | 99732.84 |
| 67 | 85163.86 | 99754.59 |
| 68 | 85119.85 | 99754.15 |
| 69 | 85089.64 | 99774.99 |
| 70 | 85055.58 | 99772.17 |
| 71 | 85044.30 | 99778.01 |
| 72 | 85021.23 | 99790.79 |
| 1  | 84868.06 | 99800.81 |

Приложение № 2  
к приказу Министерства культуры  
Российской Федерации  
от «06» июня 2019 г.  
№ 726

**Режим  
использования территории объекта культурного наследия  
федерального значения «Дворцово-парковый ансамбль Стрельна»,  
XVIII-XX вв., расположенного по адресу: г. Санкт-Петербург, пос.  
Стрельна, Березовая аллея, 3, Больничная горка, 2, Парковая ул., 6,  
Санкт-Петербургское шоссе**

1. Территория объекта культурного наследия федерального значения «Дворцово-парковый ансамбль Стрельна», XVIII-XX вв., расположенного по адресу: г. Санкт-Петербург, пос. Стрельна, Березовая аллея, 3, Больничная горка, 2, Парковая ул., 6, Санкт-Петербургское шоссе (далее – Ансамбль), относится к землям историко-культурного назначения.

2. На территории Ансамбля разрешается:

2.1. Проектирование и проведение работ по сохранению объектов культурного наследия, входящих в состав Ансамбля.

2.2. Ремонт и перепланировка внутренних пространств зданий и сооружений периода реконструкции 1960 - 1980-х годов, не являющихся объектами культурного наследия, с условием запрета на надстройку, увеличение объемных параметров, изменения строительных и отделочных материалов, применения нехарактерных для ансамбля цветовых решений.

2.3. Проведение работ по благоустройству земельного участка, расположенного в границах территории Ансамбля, с учетом вида использования данной территории и формирования условий благоприятного зрительного восприятия Ансамбля: разбивка дорожек, озеленение территории, разбивка цветников, установка малых архитектурных форм.

2.4. Проведение научно-исследовательских работ в целях выявления объектов археологического наследия.

2.5. Ремонт, прокладка и модернизация подземных инженерных коммуникаций с последующей рекультивацией и благоустройством нарушенных земель.

2.6. Воссоздание утраченных историко-культурных элементов ландшафта, в том числе исторических сооружений и элементов планировки по специально выполненным проектам на основании комплексных историко-градостроительных, архивных, археологических, палеогеографических, ботанических и других исследований.

2.7. Применение при благоустройстве и оборудовании территории традиционных материалов (дерево, камень, кирпич, специальных смесей с применением гранитного высева) в покрытиях, малых архитектурных формах, исключая контрастные сочетания и яркую цветовую гамму.

2.8. Воссоздание утраченных зданий и сооружений в соответствии с научно-проектной документацией строго на месте ранее существовавших строений в соответствии с историко-архивными и иконографическими материалами.

2.9. Проведение мероприятий по поддержанию гидрологического режима, обеспечивающего функционирование всего водного комплекса Ансамбля: работы по расчистке дна водотоков и водоемов от растительности, скопления наносов, бытового мусора и другие, выполнение мероприятий по снижению притока в систему источников загрязнения от дорог, урбанизированных территорий.

2.10. Восстановление и сохранение особенностей рельефа, гидрологических особенностей Ансамбля.

2.11. Сохранение панорамных видов на объекты культурного наследия, входящих в состав Ансамбля, и внешних панорам на Финский залив.

3. На территории Ансамбля запрещается:

3.1. Строительство объектов капитального строительства и увеличение объемно-пространственных характеристик существующих на территории Ансамбля объектов капитального строительства, не являющихся объектами



культурного наследия.

3.2. Проведение земляных, строительных, мелиоративных и иных работ, не связанных с работами по сохранению Ансамбля или его отдельных элементов, сохранению историко-градостроительной или природной среды Ансамбля.

3.3. Самовольные посадки (порубки) деревьев и кустарников.

3.4. Поиск, выявление объектов археологического наследия без разрешения (открытого листа).

3.5. Оставление материалов (конструкций) и строительного мусора после демонтажа сооружений, возведенных в рамках работ по сохранению.

3.6. Складирование твердых бытовых отходов.

---