



МИНИСТЕРСТВО ЮСТИЦИИ РОССИЙСКОЙ ФЕДЕРАЦИИ

ЗАРЕГИСТРИРОВАНО

Регистрационный № 54780

от 30 мая 2019



**МИНИСТЕРСТВО НАУКИ И ВЫСШЕГО ОБРАЗОВАНИЯ
РОССИЙСКОЙ ФЕДЕРАЦИИ
(МИНОБРНАУКИ РОССИИ)**

ПРИКАЗ

29 апреля 2019г

Москва

№ 45н

**Об утверждении Положения
о Дальневосточном морском биосферном государственном
природном заповеднике**

В соответствии с пунктом 3 статьи 6 Федерального закона от 14 марта 1995 г. № 33-ФЗ «Об особо охраняемых природных территориях» (Собрание законодательства Российской Федерации, 1995, № 12, ст. 1024; 2002, № 1, ст. 2; 2005, № 1, ст. 25; № 19, ст. 1752; 2006, № 50, ст. 5279; 2007, № 13, ст. 1464; № 21, ст. 2455; 2008, № 29, ст. 3418; № 30, ст. 3616; № 49, ст. 5742, ст. 5748; 2009, № 1, ст. 17; № 52, ст. 6455; 2011, № 30, ст. 4567, ст. 4590; № 48, ст. 6732; № 49, ст. 7043; 2012, № 26, ст. 3446; 2013, № 52, ст. 6971; 2014, № 11, ст. 1092; № 26, ст. 3377; № 42, ст. 5615; № 48, ст. 6642; 2015, № 1, ст. 52; № 29, ст. 4347, ст. 4359; 2016, № 27, ст. 4187; 2017, № 1, ст. 27; № 31, ст. 4766; 2018, № 32, ст. 5114, ст. 5133, ст. 5135) и подпунктом 4.3.22 пункта 4 Положения о Министерстве науки и высшего образования Российской Федерации, утвержденного постановлением Правительства Российской Федерации от 15 июня 2018 г. № 682 (Собрание законодательства Российской Федерации, 2018, № 26, ст. 3851; № 32, ст. 5343), приказываю:


1. Утвердить прилагаемое Положение о Дальневосточном морском биосферном государственном природном заповеднике.

2. Признать не подлежащими применению следующие приказы Федерального агентства научных организаций:

от 12 октября 2016 г. № 50н «Об утверждении Положения о Дальневосточном морском биосферном государственном природном заповеднике» (зарегистрирован Министерством юстиции Российской Федерации 27 октября 2016 г., регистрационный № 44166);

от 4 сентября 2017 г. № 36н «О внесении изменений в Положение о Дальневосточном морском биосферном государственном природном заповеднике, утвержденное приказом Федерального агентства научных организаций от 12 октября 2016 г. № 50н» (зарегистрирован Министерством юстиции Российской Федерации 27 сентября 2017 г., регистрационный № 48347).

Министр



М.М. Котюков

УТВЕРЖДЕНО

приказом
Министерства науки
и высшего образования
Российской Федерации
от 22 апреля 2018 № 45н

**Положение о Дальневосточном морском биосферном
государственном природном заповеднике**

I. Общие положения

1. Настоящее Положение о Дальневосточном морском биосферном государственном природном заповеднике как особо охраняемой природной территории федерального значения разработано в соответствии с требованиями Федерального закона от 14 марта 1995 г. № 33-ФЗ «Об особо охраняемых природных территориях», Федерального закона от 10 января 2002 г. № 7-ФЗ «Об охране окружающей среды» (Собрание законодательства Российской Федерации, 2002, № 2, ст. 133; 2004, № 35, ст. 3607; 2005, № 1, ст. 25; № 19, ст. 1752; 2006, № 1, ст. 10; № 52, ст. 5498; 2007, № 7, ст. 834; № 27, ст. 3213; 2008, № 26, ст. 3012; № 29, ст. 3418; № 30, ст. 3616; 2009, № 1, ст. 17; № 11, ст. 1261; № 52, ст. 6450; 2011, № 1, ст. 54; № 29, ст. 4281; № 30, ст. 4590, ст. 4591, ст. 4596; № 48, ст. 6732; № 50, ст. 7359; 2012, № 26, ст. 3446; 2013, № 11, ст. 1164; № 27, ст. 3477; № 30, ст. 4059; № 52, ст. 6971; ст. 6974; 2014, № 11, ст. 1092; № 30, ст. 4220; № 48, ст. 6642; 2015, № 1, ст. 11; № 27, ст. 3994; № 29, ст. 4359; № 48, ст. 6723; 2016, № 1 ст. 24; № 15, ст. 2066; № 26, ст. 3887; № 27, ст. 4187, ст. 4286, ст. 4291; 2017, № 31, ст. 4774, ст. 4829; 2018, № 1, ст. 47, ст. 87, № 30, ст. 4547, № 31, ст. 4841), Лесного кодекса Российской Федерации (Собрание законодательства Российской Федерации, 2006, № 50, ст. 5278; 2008, № 20, ст. 2251; № 30, ст. 3597, ст. 3599, ст. 3616; № 52, ст. 6236; 2009, № 11, ст. 1261; № 29, ст. 3601; № 30, ст. 3735; № 52,

ст. 6441; 2010, № 30, ст. 3998; 2011, № 1, ст. 54; № 25, ст. 3530; № 27, ст. 3880; № 29, ст. 4291; № 30, ст. 4590; № 48, ст. 6732; № 50, ст. 7343; 2012, № 26, ст. 3446; № 31, ст. 4322; 2013, № 51, ст. 6680; № 52, ст. 6961, ст. 6971, ст. 6980; 2014, № 11, ст. 1092; № 26, ст. 3377, ст. 3386; № 30, ст. 4251; 2015, № 24, ст. 3547; № 27, ст. 3997; № 29, ст. 4350, ст. 4359; 2016, № 1, ст. 75; № 18, ст. 2495; № 26, ст. 3875, ст. 3887; № 27, ст. 4198, ст. 4294; 2017, № 27, ст. 3940; 2018, № 1, ст. 55; № 17, ст. 2426; № 24, ст. 3415; № 30, ст. 4547; № 32, ст. 5133, ст. 5134, ст. 5135), Земельного кодекса Российской Федерации (Собрание законодательства Российской Федерации, 2001, № 44, ст. 4147; 2003, № 27, ст. 2700; 2004, № 27, ст. 2711; № 41, ст. 3993; № 52, ст. 5276; 2005, № 1, ст. 15, ст. 17; № 10, ст. 763; № 30, ст. 3122, ст. 3128; 2006, № 1, ст. 17; № 17, ст. 1782; № 23, ст. 2380; № 27, ст. 2880, ст. 2881; № 31, ст. 3453; № 43, ст. 4412; № 50, ст. 5279, ст. 5282; № 52, ст. 5498; 2007, № 1, ст. 23, ст. 24; № 10, ст. 1148; № 21, ст. 2455; № 26, ст. 3075; № 31, ст. 4009; № 45, ст. 5417; № 46, ст. 5553; 2008, № 20, ст. 2251, ст. 2253; № 29, ст. 3418; № 30, ст. 3597, ст. 3616; № 52, ст. 6236; 2009, № 1, ст. 19; № 11, ст. 1261; № 29, ст. 3582, ст. 3601; № 30, ст. 3735; № 52, ст. 6416, ст. 6419, ст. 6441; 2010, № 30, ст. 3998; 2011, № 1, ст. 47, ст. 54; № 13, ст. 1688; № 15, ст. 2029; № 25, ст. 3531; № 27, ст. 3880; № 29, ст. 4284; № 30, ст. 4562, ст. 4563, ст. 4567, ст. 4590, ст. 4594, ст. 4605; № 48, ст. 6732; № 49, ст. 7027, ст. 7043; № 50, ст. 7343, ст. 7359, ст. 7365, ст. 7366; № 51, ст. 7446, ст. 7448; 2012, № 26, ст. 3446; № 31, ст. 4322; № 53, ст. 7643; 2013, № 9, ст. 873; № 14, ст. 1663; № 23, ст. 2881; № 27, ст. 3440, ст. 3477; № 30, ст. 4080; № 52, ст. 6961, ст. 6971, ст. 6976, ст. 7011; 2014, № 26, ст. 3377; № 30, ст. 4218, ст. 4225, ст. 4235; № 43, ст. 5799; 2015, № 1, ст. 11, ст. 38, ст. 40, ст. 52; № 10, ст. 1418; № 17, ст. 2477; № 27, ст. 3997; № 29, ст. 4339, ст. 4350, ст. 4359, ст. 4378; № 41, ст. 5631; № 48, ст. 6723; 2016, № 1, ст. 51, ст. 80; № 18, ст. 2495; № 22, ст. 3097; № 26, ст. 3875, ст. 3890; № 27, ст. 4267, ст. 4268, ст. 4269, ст. 4282, ст. 4287, ст. 4294, ст. 4298, ст. 4306; 2017, № 27, ст. 3938, ст. 3940; № 30, ст. 4457; № 31, ст. 4765, ст. 4829; 2018, № 1, ст. 90, ст. 91; № 27, ст. 3947,

ст. 3954; № 28, ст. 4139, ст. 4149; № 30, ст. 4547; № 32, ст. 5133, ст. 5134, ст. 5135; № 53, ст. 8411), Водного кодекса Российской Федерации (Собрание законодательства Российской Федерации, 2006, № 23, ст. 2381; № 50, ст. 5279; 2007, № 26, ст. 3075; 2008, № 29, ст. 3418; № 30, ст. 3616; 2009, № 30, ст. 3735; № 52, ст. 6441; 2011, № 1, ст. 32; № 29, ст. 4281; № 30, ст. 4590, ст. 4594, ст. 4596, ст. 4605; № 48, ст. 6732; № 50, ст. 7343, ст. 7359; 2012, № 26, ст. 3446; № 31, ст. 4322; 2013, № 19, ст. 2314; № 27, ст. 3440; № 43, ст. 5452; № 52, ст. 6961; 2014, № 26, ст. 3387; № 42, ст. 5615; № 43, ст. 5799; 2015, № 1, ст. 11, ст. 12, ст. 52; № 29, ст. 4347, ст. 4350, ст. 4359, ст. 4370; № 48, ст. 6723; 2016, № 45, ст. 6203; 2017, № 31, ст. 4757, ст. 4766, ст. 4810; 2018, № 32, ст. 5135), Федерального закона от 24 апреля 1995 г. № 52-ФЗ «О животном мире» (Собрание законодательства Российской Федерации, 1995, № 17, ст. 1462; 2003, № 46, ст. 4444; 2004, № 45, ст. 4377; 2005, № 1, ст. 25; 2006, № 1, ст. 10; № 52, ст. 5498; 2007, № 1, ст. 21; № 17, ст. 1933; № 50, ст. 6246; 2008, № 30, ст. 3616; № 49, ст. 5748; 2009, № 1, ст. 17; № 11, ст. 1261; № 30, ст. 3735; 2011, № 1, ст. 32; № 30, ст. 4590; № 48, ст. 6732; 2013, № 19, ст. 2331; 2015, № 29, ст. 4359, ст. 4370; 2016, № 27, ст. 4160, ст. 4282; 2018, № 27, ст. 3947; № 32, ст. 5114), Федерального закона от 20 декабря 2004 г. № 166-ФЗ «О рыболовстве и сохранении водных биологических ресурсов» (Собрание законодательства Российской Федерации, 2004, № 52, ст. 5270; 2006, № 1, ст. 10; № 23, ст. 2380; № 52, ст. 5498; 2007, № 1, ст. 23; № 17, ст. 1933; № 50, ст. 6246; 2008, № 49, ст. 5748; 2011, № 1, ст. 32; № 30, ст. 4590; № 48, ст. 6728, ст. 6732; № 50, ст. 7343, ст. 7351; 2013, № 27, ст. 3440; № 52, ст. 6961; 2014, № 11, ст. 1098; № 26, ст. 3387; № 45, ст. 6153; № 52, ст. 7556; 2015, № 1, ст. 72; № 18, ст. 2623; № 27, ст. 3999; 2016, № 27, ст. 4282; 2017, № 31, ст. 4774; № 50, ст. 7562; 2018, № 49, ст. 7493; № 53, ст. 8401), Федерального закона от 2 июля 2013 г. № 148-ФЗ «Об аквакультуре (рыбоводстве) и о внесении изменений в отдельные законодательные акты Российской Федерации» (Собрание законодательства Российской Федерации, 2013, № 27, ст. 3440; 2015, № 29,

ст. 4370; 2016, № 27, ст. 4282; 2017, № 27, ст. 3940; 2018, № 49, ст. 7493; Официальный интернет-портал правовой информации (www.pravo.gov.ru), 6 февраля 2019 г.), постановления Правительства РСФСР от 18 декабря 1991 г. № 48 «Об утверждении Положения о государственных природных заповедниках в Российской Федерации» (Собрание постановлений Правительства РСФСР, 1992, № 4, ст. 25; Собрание актов Президента и Правительства Российской Федерации, 1992, № 9, ст. 604; Собрание законодательства Российской Федерации, 1995, № 3, ст. 190; 1996, № 18, ст. 2153), постановления Правительства Российской Федерации от 19 февраля 2015 г. № 138 «Об утверждении Правил создания охранных зон отдельных категорий особо охраняемых природных территорий, установления их границ, определения режима охраны и использования земельных участков и водных объектов в границах таких зон» (Собрание законодательства Российской Федерации, 2015, № 9, ст. 1323; 2018, № 53, ст. 8666) и определяет задачи, режим особой охраны, государственный надзор в области охраны и использования территории Дальневосточного морского биосферного государственного природного заповедника как особо охраняемой природной территории федерального значения (далее – Заповедник).

2. Заповедник создан в соответствии с постановлением Совета Министров СССР от 24 марта 1978 г. № 228.

Заповедник входит в международную систему биосферных резерватов ЮНЕСКО.

3. Местонахождение администрации Заповедника – 690041, Приморский край, город Владивосток, улица Пальчевского, дом 17.

Фактический адрес Заповедника – 692707, Приморский край, Хасанский район, поселок Витязь, улица Чугунова, дом 1.

Заповедник расположен в юго-западной части залива Петра Великого Японского моря и занимает около 10% его площади.

Местоположение Заповедника в заливе Петра Великого Японского моря представлено в приложении № 1 к настоящему Положению.

Площадь морской акватории Заповедника – 630 000 000 кв.м (63 000 гектаров), что составляет 98% от общей площади Заповедника. Общая площадь островов, островков и кекуров, входящих в сухопутную территорию Заповедника, составляет 13 163 000 кв.м (1 316,3 гектаров).

Заповедник состоит из 4 районов (участков). Границы Заповедника представлены в разделе 1 приложения № 2 к настоящему Положению. Схема расположения районов (участков) Заповедника приведена в разделе 2 приложения № 2 к настоящему Положению.

«Северный район (участок)» расположен на территории острова Попова Первомайского района Владивостокского городского округа.

«Восточный район (участок)», «Западный район (участок)» и «Южный район (участок)» расположены на территории Хасанского муниципального района Приморского края.

Координаты характерных (поворотных) точек сухопутных границ районов (участков) Заповедника определены в системе координат МСК-59 и МСК-25 и представлены в разделе 1 приложения № 3 к настоящему Положению.

Координаты характерных (поворотных) точек морских границ районов (участков) Заповедника определены в местной системе координат и представлены в разделе 2 приложения № 3 к настоящему Положению.

4. В соответствии с распоряжением Правительства Российской Федерации от 27 июня 2018 г. № 1293-р (Собрание законодательства Российской Федерации, 2018, № 27, ст. 4137; № 36, ст. 5676; № 41, ст. 6260; № 52, ст. 8337) Заповедник отнесен к ведению Министерства науки и высшего образования Российской Федерации как филиал в составе Федерального государственного бюджетного учреждения науки «Национальный научный центр морской биологии» Дальневосточного отделения Российской академии наук.

5. Земельные участки, занятые Заповедником, в соответствии

с требованиями пункта 2 статьи 11 Федерального закона от 14 марта 1995 г. № 33-ФЗ «Об особо охраняемых природных территориях» находятся в постоянном (бессрочном) пользовании Федерального государственного бюджетного учреждения науки «Национальный научный центр морской биологии» Дальневосточного отделения Российской академии наук и являются федеральной собственностью.

Границы и особенности режима особой охраны Заповедника учитываются при разработке планов и перспектив экономического и социального развития, лесохозяйственных регламентов и проектов освоения лесов, подготовке документов территориального планирования, проведении лесоустройства и инвентаризации земель.

6. Управление Заповедником осуществляет Федеральное государственное бюджетное учреждение науки «Национальный научный центр морской биологии» Дальневосточного отделения Российской академии наук (далее – Учреждение).

7. Для предотвращения неблагоприятных антропогенных воздействий на Заповедник на прилегающих к нему земельных участках и водных объектах созданы охранные зоны: на суше вдоль сухопутных границ Заповедника – шириной 500 метров, на море вокруг морских границ Заповедника – шириной 5 556 метров (3 мили).

Площади охранных зон составляют: на суше – 31 307 000 кв.м (3 130,7 гектаров), на море – 710 000 000 кв.м (71 000,0 гектаров) и приведены в приложении № 4 к настоящему Положению.

Границы Заповедника и его охранных зон обозначаются на местности специальными предупредительными и информационными знаками.

II. Задачи Заповедника

8. На Заповедник возложены следующие задачи:

1) осуществление охраны природной территории в целях сохранения биологического разнообразия и поддержания в естественном состоянии охраняемых природных комплексов и объектов;

2) организация и проведение научных исследований, включая ведение Летописи природы;

3) осуществление государственного экологического мониторинга (государственного мониторинга окружающей среды);

4) экологическое просвещение и развитие познавательного туризма;

5) содействие в подготовке научных кадров и специалистов в области охраны окружающей среды.

III. Режим особой охраны территории и акватории Заповедника

9. На территории и акватории Заповедника запрещается любая деятельность, противоречащая задачам Заповедника и режиму особой охраны его территории и акватории, установленному настоящим Положением, в том числе:

1) нахождение на территории и акватории Заповедника лиц, не являющихся работниками Заповедника или должностными лицами Министерства науки и высшего образования Российской Федерации и не имеющих специального разрешения администрации Заповедника;

2) движение и стоянка транспортных средств, не связанных с функционированием Заповедника, вне дорог и вне специально предусмотренных для этого мест без специального разрешения администрации Заповедника;

3) движение и стоянка судов и других плавучих средств (включая маломерные, парусные, гребные и гидроциклы) на акватории Заповедника, а также их швартовка, постановка на якорь, отдача и волочение якорей, лотов, тросов, цепей (тросов)-волокуш и других тормозных устройств без специального разрешения администрации Заповедника;

4) пролёт самолётов и вертолётов ниже 2000 метров над территорией и акваторией Заповедника без согласования с администрацией Заповедника или контролирующими природоохранными органами, а также преодоление самолётами над территорией Заповедника звукового барьера;¹

5) нахождение, содержание, прогон, выпас и выгул домашних животных;

6) производство изыскательских работ, разработка и добыча полезных ископаемых, выемка и свалка грунта, проведение дноуглубительных работ, взрывных работ, стрельб, подача звуковых сигналов, нарушение почвенного покрова, выходов минералов, обнажений горных пород, как на суше, так и в море;

7) деятельность, влекущая за собой изменение гидрологического режима территории и водных объектов;

8) предоставление земельных участков для индивидуального жилищного строительства, садоводства и огородничества, а также иных целей, не связанных с выполнением задач и функционированием Заповедника;

9) строительство и размещение сельскохозяйственных и промышленных предприятий, жилых и складских помещений, туристических баз, домов отдыха, санаториев, дач, кемпингов, палаточных городков и других объектов, не связанных с выполнением возложенных на Заповедник задач и не образующих его инфраструктуру;

10) строительство дорог и путепроводов, водопроводов, газопроводов, нефтепроводов, линий электропередачи и прочих линейных объектов, не связанных с выполнением возложенных на Заповедник задач и не образующих его инфраструктуру;

11) повреждение деревьев и кустарников, рубка леса;

¹ Абзац четырнадцатый пункта 11 Положения о государственных природных заповедниках в Российской Федерации, утверждённого постановлением Правительства РСФСР от 18 декабря 1991 г. № 48.

12) заготовка живицы, древесных соков, сбор лекарственных растений и технического сырья, семян и плодов, цветов и грибов, огородничество, пастьба скота, размещение ульев и пчел, а также иные виды лесопользования;

13) сбор природных материалов для зоологических, ботанических, минералогических и иных коллекций, включая раковины и скелеты водных организмов, отлов животных, сбор животных, включая все виды морских, наземных и почвенных беспозвоночных, кроме осуществляемого в рамках научно-исследовательской деятельности Заповедника;

14) распашка земель, любая другая деятельность, ведущая к уничтожению объектов растительного и животного мира и условий их обитания;

15) сенокосение, за исключением проводимого в целях обеспечения пожарной безопасности;

16) пускание палов и выжигание растительности, за исключением случаев, связанных с предотвращением и тушением лесных пожаров;

17) промысловая, любительская и спортивная охота, иные виды пользования животным миром;

18) интродукция живых организмов в целях их акклиматизации;

19) промышленное, любительское и спортивное рыболовство, лов рыбы, морских беспозвоночных и водорослей, иные виды пользования животным миром;

20) нахождение с орудиями добычи (вылова) водных биоресурсов, подводным снаряжением, огнестрельным, пневматическим и метательным оружием, капканами и другими орудиями охоты, а также с продукцией добывания объектов животного мира, за исключением случаев, связанных с проведением мероприятий по государственному надзору в области охраны и использования территории Заповедника уполномоченными должностными лицами, а также в случаях, предусмотренных пунктом 13 настоящего Положения;

21) создание объектов размещения отходов производства и потребления, твёрдых коммунальных отходов, радиоактивных, химических, взрывчатых, токсичных, отравляющих и ядовитых веществ, загрязнение территории, воздушной среды и водных объектов;

22) применение ядохимикатов, минеральных удобрений, химических средств защиты растений и стимуляторов роста, использование токсичных химических препаратов для охраны и защиты лесов, в том числе в научных целях;

23) уничтожение и повреждение аншлагов, шлагбаумов, стендов, пограничных столбов, других информационных знаков и указателей, оборудования экологических троп, строений и иного имущества, находящегося на территории Заповедника, нанесение надписей и знаков на деревьях, валунах, обнажениях горных пород;

24) действия, ведущие к беспокойству диких животных и птиц, а также их кормление посетителями Заповедника;

25) проведение мероприятий, способствующих увеличению численности отдельных видов животных и растений сверх естественной ёмкости экосистем;

26) все виды фото- и видеосъёмки (в том числе любительские) без разрешения администрации Заповедника, кроме фото- и видеосъёмки, выполняемой работниками Заповедника в качестве рабочего задания и контрольно-надзорных мероприятий;

27) иные виды деятельности, не связанные с выполнением возложенных на Заповедник задач, поддержанием и развитием его инфраструктуры, нарушающие естественное развитие природных процессов, угрожающие состоянию природных комплексов и объектов, причиняющие вред растительному и животному миру, среде их обитания.

10. На территории Заповедника допускаются мероприятия и деятельность, направленные на:

1) сохранение в естественном состоянии природных комплексов, их восстановление, а также предотвращение изменений природных комплексов и их компонентов в результате антропогенного воздействия;

2) обеспечение санитарной и противопожарной безопасности людей, животных, природных комплексов, объектов и инфраструктуры Заповедника;

3) предотвращение опасных природных явлений, способных вызвать стихийные бедствия, угрожающие жизни людей и населенным пунктам;

4) проведение научных исследований, включая экологический мониторинг;

5) ведение эколого-просветительской деятельности и развитие экологического туризма (маршруты, сроки, периоды их организации и проведения разрабатываются и утверждаются Заповедником);

6) осуществление государственного надзора в области охраны и использования особо охраняемых природных территорий;

7) осуществление государственного экологического мониторинга (государственного мониторинга окружающей среды).

11. На специально выделенных участках частичного хозяйственного использования, не включающих особо ценные экологические системы и объекты, ради сохранения которых создавался Заповедник, допускается деятельность, которая направлена на обеспечение функционирования Заповедника, осуществляемая в соответствии с настоящим Положением (приложение № 5 к настоящему Положению):

1) организация постов, наблюдательных пунктов (вышек), кордонов охраны и пирсов, стационарных и мобильных информационных центров, смотровых площадок, экологических троп;

2) использование лесов в соответствии с законодательством Российской Федерации.

12. Пребывание на территории и акватории Заповедника физических лиц, не являющихся работниками Заповедника или

должностными лицами Министерства науки и высшего образования Российской Федерации, допускается только при наличии у них специального разрешения администрации Заповедника.

За посещение физическими лицами территории и акватории Заповедника в целях познавательного туризма Заповедником взимается плата.²

13. На территории и акватории Заповедника добыча (вылов) водных биоресурсов в научных и регуляционных целях допускается в соответствии с законодательством Российской Федерации о рыболовстве и сохранении водных биоресурсов.

14. Проектная документация объектов капитального строительства, строительство и реконструкция которых на территории Заповедника допускаются в соответствии с законодательством Российской Федерации и настоящим Положением, подлежит государственной экологической экспертизе федерального уровня.

15. Ответственность за нарушение установленного режима или иных правил охраны и использования окружающей среды и природных ресурсов на территории Заповедника наступает в соответствии с законодательством Российской Федерации в области охраны окружающей среды.

IV. Режим особой охраны на территории и акватории охранных зон Заповедника

16. На суше вдоль сухопутных границ Заповедника установлена охранный зона в виде полосы шириной 500 метров. Сведения об охранный зоне на суше вдоль сухопутных границ Заповедника внесены в Единый государственный реестр недвижимости (охранной зоне присвоен учетный номер: 25.20.2.1).

17. В 500 метровой охранный зоне на суше вдоль сухопутных границ Заповедника запрещается:

² Абзац второй пункта 5 статьи 9 Федерального закона от 14 марта 1995 г. № 33-ФЗ «Об особо охраняемых природных территориях».

1) строительство промышленных и сельскохозяйственных предприятий, жилых и подсобных помещений, санаториев, туристических баз, дач, баз отдыха, любых других зданий и сооружений, за исключением случаев, предусмотренных подпунктом 1 пункта 18 настоящего Положения;

2) строительство дорог и путепроводов, водопроводов, газопроводов, нефтепроводов, линий электропередачи и прочих линейных объектов, за исключением случаев, предусмотренных подпунктом 2 пункта 18 настоящего Положения;

3) разведение костров;

4) движение и стоянка транспортных средств вне дорог и вне специально предусмотренных для этого мест;

5) размещение автозаправочных станций, складов горюче-смазочных материалов, станций технического обслуживания, используемых для технического осмотра и ремонта транспортных средств, осуществление мойки транспортных средств;

6) строительство очистных сооружений, вывод в море стоков коллекторов очистных сооружений, сброс сточных, в том числе дренажных вод, использование сточных вод в целях регулирования плодородия почв;

7) размещение кладбищ, скотомогильников, мест захоронения отходов производства и потребления, химических, взрывчатых, токсичных, отравляющих и ядовитых веществ, пунктов захоронения радиоактивных отходов;

8) применение ядохимикатов, минеральных удобрений, химических средств, в том числе средств защиты растений и стимуляторов роста, использование токсичных химических препаратов, в том числе в научных целях;

9) разведка и добыча общераспространенных полезных ископаемых.

18. В 500 метровой охранной зоне на суше вдоль сухопутных границ Заповедника, при условии принятия и соблюдения мер для

предотвращения неблагоприятных антропогенных воздействий на Заповедник, разрешается:

1) организация Заповедником передвижных и стационарных информационных центров, экологических троп (маршрутов), смотровых площадок и экскурсий в рамках осуществления Заповедником эколого-просветительской деятельности и развития познавательного туризма;

2) строительство дорог, водопроводов для обеспечения противопожарных мероприятий Заповедника.

19. На море, вокруг границ Заповедника установлена охранная зона протяжённостью 5 556 метров (3 мили).

20. На акватории охранной зоны вокруг морских границ Заповедника запрещается:

1) осуществление промышленного рыболовства, в том числе донными орудиями лова;

2) изъятие донных организмов водолазным способом;

3) осуществление любой рыбохозяйственной деятельности;

4) организация рыбопромысловых и рыбоводных участков;

5) подводное бурение, проведение взрывных, геолого-разведочных и других изыскательских работ;

6) добыча полезных ископаемых, свалка грунта, дноуглубительные и любые другие работы и хозяйственная деятельность, вызывающие загрязнение акватории;

7) бункеровка судов, погрузочно-разгрузочная деятельность, сброс нефтесодержащих смесей и льяльных вод.

21. На акватории охранной зоны вокруг морских границ Заповедника разрешается любительский лов рыбы работниками Заповедника для личного потребления (без права заготовки и продажи).

V. Государственный надзор в области охраны и использования территории Заповедника

22. На территории и акватории Заповедника государственный

надзор в области охраны и использования территории Заповедника осуществляется Федеральной службой по надзору в сфере природопользования, а также должностными лицами Учреждения, являющимися государственными инспекторами в области охраны окружающей среды.³

23. В штат Учреждения входят следующие должностные лица, осуществляющие государственный надзор в области охраны и использования особо охраняемых природных территорий федерального значения на территории Заповедника:

1) директор Учреждения – главный государственный инспектор в области охраны окружающей среды на особо охраняемых природных территориях федерального значения;

2) заместитель директора Учреждения (директор филиала) – заместитель главного государственного инспектора в области охраны окружающей среды на особо охраняемых природных территориях федерального значения;

3) заместитель директора филиала – старший государственный инспектор в области охраны окружающей среды на особо охраняемых природных территориях федерального значения;

4) старшие государственные инспектора по охране территории государственного природного заповедника – старшие государственные инспектора в области охраны окружающей среды на особо охраняемых природных территориях федерального значения;

5) государственные инспектора по охране территории государственного природного заповедника – государственные инспектора в области охраны окружающей среды на особо охраняемых природных территориях федерального значения.

³ Пункт 3 Положения о государственном надзоре в области охраны и использования особо охраняемых природных территорий федерального значения, утвержденного постановлением Правительства Российской Федерации от 24 декабря 2012 г. № 1391 (Собрание законодательства Российской Федерации, 2012, № 53, ст. 7946, 2015, № 30, ст. 4595; 2017, № 28, ст. 4140).

24. К охране территории Заповедника могут привлекаться работники правоохранительных и природоохранных органов, волонтеры, военнослужащие, их рейды на территории Заповедника проводятся совместно с должностными лицами Учреждения, являющимися государственными инспекторами в области охраны окружающей среды на особо охраняемых природных территориях федерального значения.

25. Должностные лица Учреждения, являющиеся государственными инспекторами в области охраны окружающей среды на особо охраняемых природных территориях федерального значения, на территории и акватории Заповедника в соответствии с законодательством Российской Федерации имеют право:

1) запрашивать и получать информацию и документы, связанные с соблюдением юридическими лицами, индивидуальными предпринимателями и гражданами требований законодательства Российской Федерации об особо охраняемых природных территориях;

2) беспрепятственно по предъявлении служебного удостоверения и копии приказа (распоряжения) директора Учреждения (заместителя директора Учреждения) о назначении проверки посещать расположенные на территории Заповедника здания, помещения, сооружения и иные подобные объекты, проводить их обследования, а также проводить исследования, испытания, экспертизы, расследования и другие мероприятия по контролю;

3) выдавать юридическим лицам, индивидуальным предпринимателям и гражданам предписания об устранении выявленных нарушений требований законодательства Российской Федерации об особо охраняемых природных территориях, о проведении мероприятий по обеспечению предотвращения вреда животным, растениям и окружающей среде, соблюдению режимов особо охраняемых природных территорий;

4) составлять протоколы об административных правонарушениях, связанных с нарушением законодательства Российской Федерации об особо охраняемых природных территориях, рассматривать дела об административных правонарушениях и принимать меры по предотвращению таких нарушений;

5) направлять в уполномоченные органы материалы, связанные с нарушением законодательства Российской Федерации об особо охраняемых природных территориях, для решения вопросов о возбуждении уголовных дел по признакам преступлений;

6) предъявлять иски физическим и юридическим лицам о взыскании в пользу Заповедника средств в счет возмещения ущерба, нанесенного природным комплексам и объектам Заповедника вследствие нарушений установленного режима Заповедника.⁴

26. Должностные лица Учреждения, являющиеся государственными инспекторами в области охраны окружающей среды, в порядке, установленном законодательством Российской Федерации, при проведении мероприятий по контролю на территории Заповедника также имеют право:

1) запрашивать в целях проверки у граждан, находящихся на территории Заповедника, разрешение на право пребывания на этой территории;

2) запрашивать в целях проверки у юридических лиц, индивидуальных предпринимателей документы на право осуществления природопользования и иной деятельности на прилегающих к территории Заповедника территориях охранных зон;

3) задерживать на территории Заповедника и его охранных зон граждан, нарушивших законодательство Российской Федерации об особо охраняемых природных территориях, и доставлять указанных граждан в правоохранительные органы;

⁴ Пункт 1 статьи 34 Федерального закона от 14 марта 1995 г. № 33-ФЗ «Об особо охраняемых природных территориях».

4) производить на территории Заповедника и его охранных зон досмотр транспортных средств и личных вещей граждан;

5) изымать у граждан, нарушивших законодательство Российской Федерации об особо охраняемых природных территориях, продукцию и орудия незаконного природопользования, транспортные средства и соответствующие документы.⁵

27. Государственные инспектора в области охраны окружающей среды при исполнении своих служебных обязанностей пользуются теми же установленными законодательством Российской Федерации правами, что и должностные лица, осуществляющие федеральный государственный лесной надзор (лесную охрану), федеральный государственный охотничий надзор, федеральный государственный надзор в области охраны, воспроизводства и использования объектов животного мира и среды их обитания.⁶

28. Государственные инспектора в области охраны окружающей среды имеют право в порядке, установленном законодательством Российской Федерации, при исполнении служебных обязанностей применять специальные средства – наручники, резиновые палки, слезоточивый газ, устройства для принудительной остановки транспорта, служебных собак.⁷

29. Государственным инспекторам в области охраны окружающей среды при осуществлении возложенных на них Федеральным законом от 14 марта 1995 г. № 33-ФЗ «Об особо охраняемых природных территориях» задач и при исполнении служебных обязанностей разрешены в порядке, установленном законодательством Российской Федерации, хранение, ношение и применение служебного огнестрельного оружия,

⁵ Пункт 2 статьи 34 Федерального закона от 14 марта 1995 г. № 33-ФЗ «Об особо охраняемых природных территориях».

⁶ Пункт 3 статьи 34 Федерального закона от 14 марта 1995 г. № 33-ФЗ «Об особо охраняемых природных территориях».

⁷ Пункт 4 статьи 34 Федерального закона от 14 марта 1995 г. № 33-ФЗ «Об особо охраняемых природных территориях».

а также разрешенного в качестве служебного оружия гражданского оружия самообороны и охотничьего огнестрельного оружия.⁸

30. Государственные инспектора в области охраны окружающей среды обеспечиваются бронежилетами и другими средствами индивидуальной защиты.⁹

31. Государственным инспекторам в области охраны окружающей среды выдаются служебные удостоверения и форменная одежда установленного образца.¹⁰

32. Государственные инспектора в области охраны окружающей среды подлежат обязательному государственному страхованию в соответствии с законодательством Российской Федерации.¹¹

⁸ Пункт 5 статьи 34 Федерального закона от 14 марта 1995 г. № 33-ФЗ «Об особо охраняемых природных территориях».

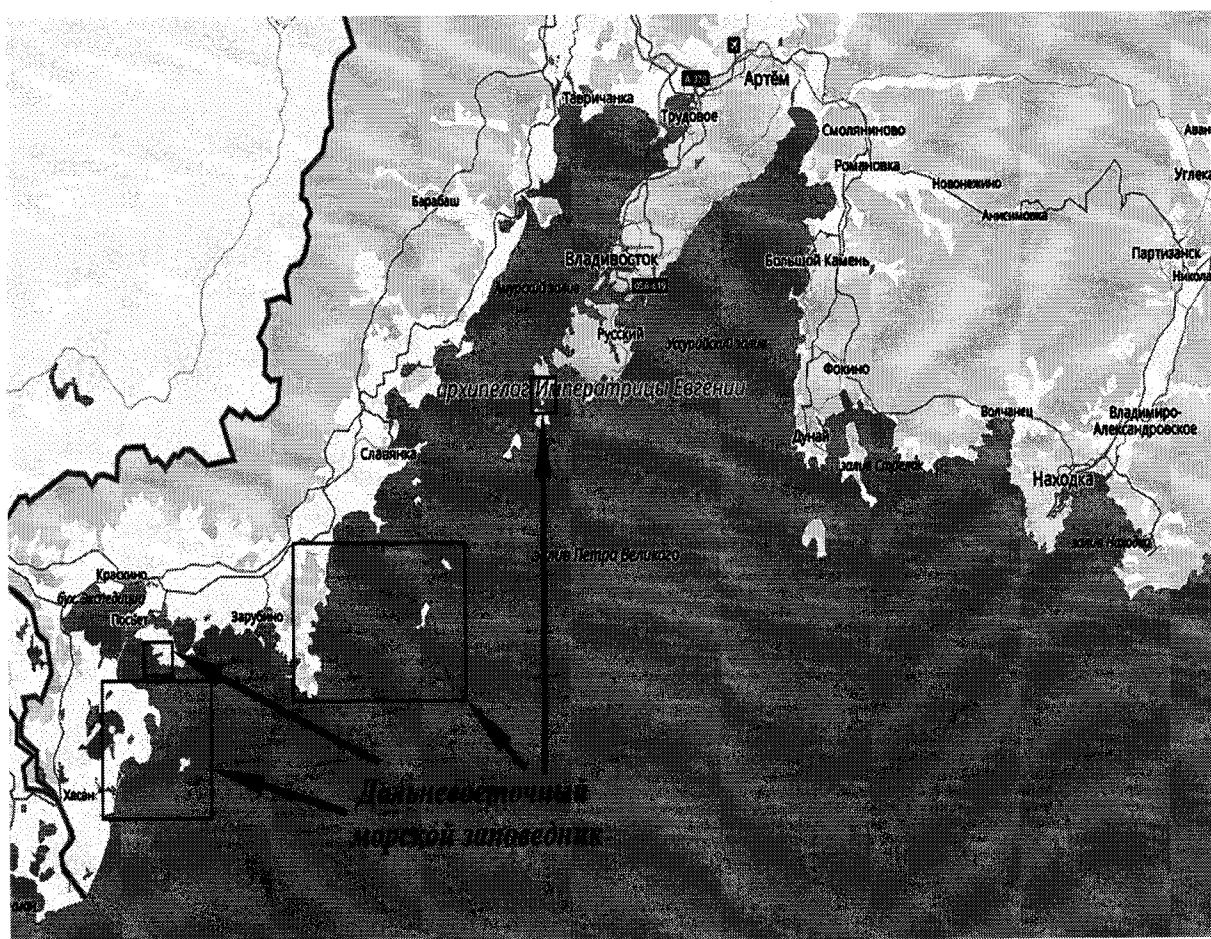
⁹ Пункт 6 статьи 34 Федерального закона от 14 марта 1995 г. № 33-ФЗ «Об особо охраняемых природных территориях».

¹⁰ Пункт 6.1 статьи 34 Федерального закона от 14 марта 1995 г. № 33-ФЗ «Об особо охраняемых природных территориях».

¹¹ Пункт 7 статьи 34 Федерального закона от 14 марта 1995 г. № 33-ФЗ «Об особо охраняемых природных территориях».

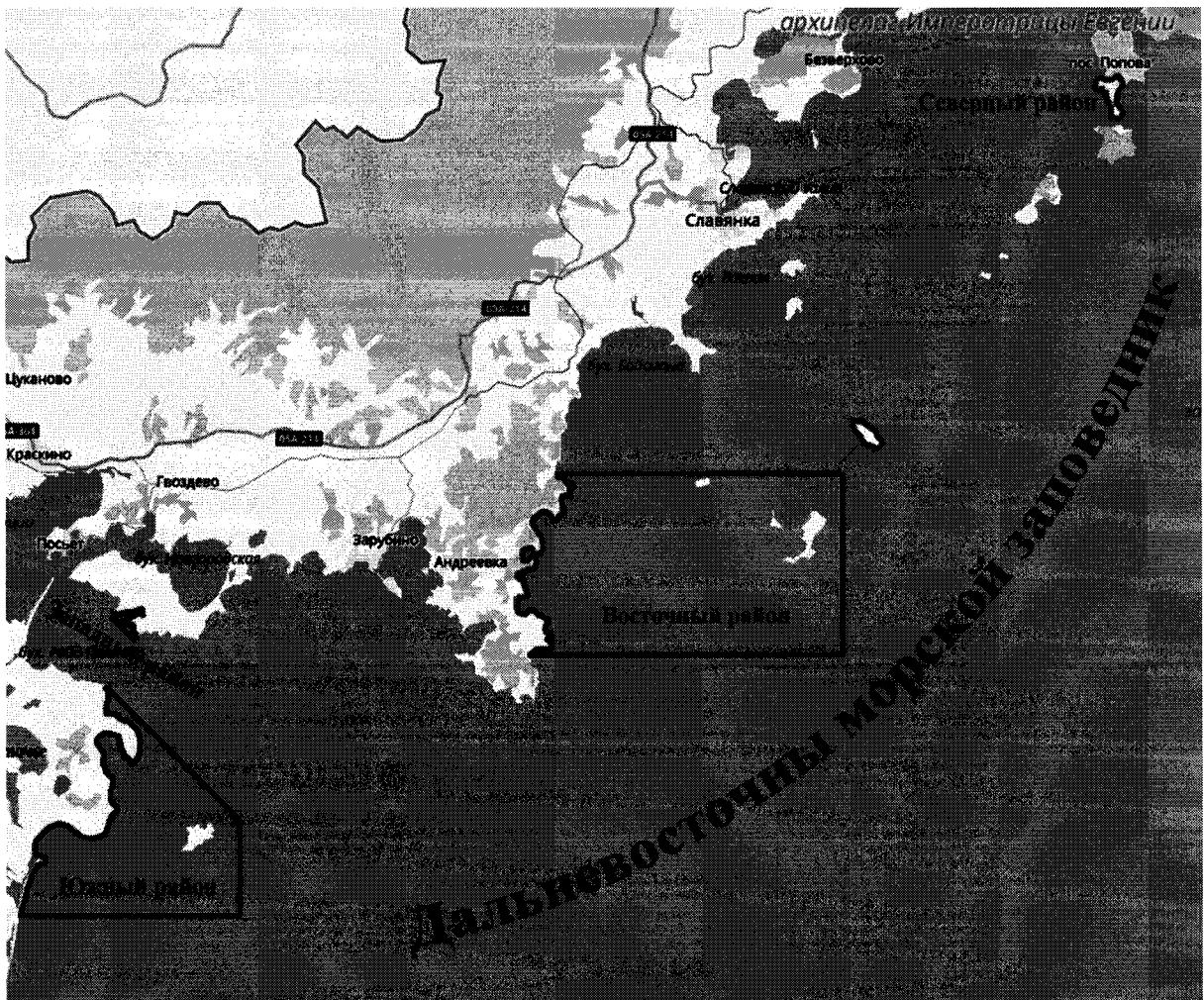
Приложение № 1
к Положению о Дальневосточном
морском биосферном
государственном природном
заповеднике, утвержденному
приказом Министерства науки
и высшего образования
Российской Федерации
от 29 апреля 2019 г. № 45Н

**Местоположение
Дальневосточного морского биосферного государственного
природного заповедника
в заливе Петра Великого Японского моря**



Приложение № 2
к Положению о Дальневосточном
морском биосферном
государственном природном
заповеднике, утвержденному
приказом Министерства науки
и высшего образования
Российской Федерации
от 22 апреля 2019 г. № 454

**Раздел 1. Границы Дальневосточного морского биосферного
государственного природного заповедника**




Раздел 2. Схема расположения районов (участков) Дальневосточного морского биосферного государственного природного заповедника

Северный район (участок)



Восточный район (участок)



Западный район (участок)



Южный район (участок)



Приложение № 3
к Положению о Дальневосточном
морском биосферном
государственном природном
заповеднике, утвержденному
приказом Министерства науки
и высшего образования
Российской Федерации
от 29 апреля 2019 г. № 45н

**Раздел 1. Координаты характерных (поворотных) точек
сухопутных границ районов (участков)
Дальневосточного морского биосферного государственного
природного заповедника**

1. Северный район (участок)

Северный район расположен в южной части острова Попова на мысе Ликандера, к югу. Площадь района – 2 163 000 кв.м (216,3 гектаров). Внешней границей служит береговая черта.

Координаты характерных (поворотных) точек Северного района:

| | | |
|----|------------------|-------------------|
| 1. | 42° 57,206' с.ш. | 130° 42,967' в.д. |
| 2. | 42° 57,39' с.ш. | 130° 44,112' в.д. |
| 3. | 42° 57,045' с.ш. | 130° 44,326' в.д. |
| 4. | 42° 55,696' с.ш. | 130° 43,868' в.д. |
| 5. | 42° 56,938' с.ш. | 130° 42,658' в.д. |

2. Восточный район (участок)

Восточный район включает острова Большой Пелис, Стенина, Матвеева, Де-Ливрона, Гильдебрандта, Дурново, островки Максимова, Входные, Астафьева, кекуры Бакланьи, бухты Горшкова, Средняя, Нерпичья, Астафьева, Спасения и Теляковского. Площадь суши (островов, островков и кекуров) – 9 000 000 кв.м (900 гектаров).

Сухопутная граница с запада проходит по береговой черте (линии) между точками с координатами:

| | | |
|----|-----------------|------------------|
| 1. | 42° 35,00' с.ш. | 131° 12,80' в.д. |
| 2. | 42° 42,00' с.ш. | 131° 14,25' в.д. |

а также по береговой черте острова Стенина с координатами крайних точек:

| | | |
|----|------------------|-------------------|
| 1. | 42° 43,927' с.ш. | 131° 29,942' в.д. |
| 2. | 42° 43,56' с.ш. | 131° 30,957' в.д. |
| 3. | 42° 30,012' с.ш. | 131° 31,322' в.д. |
| 4. | 42° 43,23' с.ш. | 131° 30,56' в.д. |

3. Западный район (участок)

Западный район включает в себя бухты Миносок и Крейсерак. Восточной границей участка служит береговая черта.

| | | |
|----|-----------------|------------------|
| 1. | 42° 36,70' с.ш. | 130° 50,99' в.д. |
| 2. | 42° 35,75' с.ш. | 130° 52,12' в.д. |

4. Южный район (участок)

Южный район включает острова Фуругельма и Веры, Мыс островок Фальшивый, несколько групп камней и кекуров - Буй, Михельсона, Бутакова, Гильмерсена, бухты Калевала, Сивучья и Пемзовая. Площадь суши (островов, островков и кекуров) – 3 000 000 кв.м (300 гектаров).

Сухопутная граница с запада проходит по береговой черте (линии) между точками с координатами:

| | | |
|----|-----------------|------------------|
| 1. | 42° 25,00' с.ш. | 130° 45,80' в.д. |
| 2. | 42° 33,70' с.ш. | 130° 50,47' в.д. |

Раздел 2. Координаты характерных (поворотных) точек морских границ районов (участков) Дальневосточного морского биосферного государственного природного заповедника

1. Северный район (участок)

Северный район расположен в южной части острова Попова на мысе Ликандера, морских границ не имеет.

2. Восточный район (участок)

Восточный район включает острова Большой Пелис, Стенина, Матвеева, Де-Ливрона, Гильдебрандта, Дурново, островки Максимова, Входные, Астафьева, кекуры Бакланьи, бухты Горшкова, Средняя, Нерпичья, Астафьева, Спасения и Теляковского.

Площадь акватории – 450 000 000 кв.м (45 000 гектаров).

Границами акватории Восточного района служат точки с координатами:

| | | |
|----|-----------------|------------------|
| 1. | 42° 35,00' с.ш. | 131° 12,80' в.д. |
| 2. | 42° 35,00' с.ш. | 131° 30,00' в.д. |
| 3. | 42° 42,00' с.ш. | 131° 30,00' в.д. |
| 4. | 42° 42,00' с.ш. | 131° 14,25' в.д. |

3. Западный район (участок)

Западный район включает в себя бухты Миносок и Крейсерок. Площадь акватории – 30 000 000 кв.м (3 000 гектаров).

Границами акватории служат точки с координатами:

| | | |
|----|-----------------|------------------|
| 1. | 42° 36,70' с.ш. | 130° 50,99' в.д. |
| 2. | 42° 36,50' с.ш. | 130° 50,70' в.д. |
| 3. | 42° 35,50' с.ш. | 130° 52,00' в.д. |
| 4. | 42° 35,75' с.ш. | 130° 52,12' в.д. |

4. Южный район (участок)

Южный район включает острова Фуругельма и Веры, Мыс островок Фальшивый, несколько групп камней и кекуров - Буй, Михельсона, Бутакова, Гильмерсена, бухты Калевала, Сивучья и Пемзовая.

Площадь акватории – 150 000 000 кв.м (15 000 гектаров).

Границами акватории Южного района служат точки с координатами:

| | | |
|----|-----------------|------------------|
| 1. | 42° 25,00' с.ш. | 130° 45,80' в.д. |
| 2. | 42° 25,00' с.ш. | 130° 57,50' в.д. |
| 3. | 42° 28,50' с.ш. | 130° 57,50' в.д. |
| 4. | 42° 33,70' с.ш. | 130° 50,47' в.д. |

Приложение № 4
к Положению о Дальневосточном
морском биосферном
государственном природном
заповеднике, утвержденному
приказом Министерства науки
и высшего образования
Российской Федерации
от 22 апреля 2019 г. № 454

**Площади охранных зон
Дальневосточного морского биосферного государственного
природного заповедника**

| Наименование охранной зоны | Название участка | Площадь охранной зоны квадратные метры, (гектары) |
|---|------------------|---|
| <p align="center">Охранная зона на суше</p> <p>Охранная зона на суше устанавливается в виде полосы шириной 500 метров вдоль сухопутных границ Дальневосточного морского биосферного государственного природного заповедника. Сведения о границах охранной зоны на суше вдоль сухопутных границ Дальневосточного морского биосферного государственного природного заповедника внесены в 2014 г. в Единый государственный реестр недвижимости. Охранной зоне присвоен учётный номер 25.20.2.1.</p> | Южный | 13 962 000 кв. м (1396,2 гектаров) |
| | Западный | 3 675 000 кв. м (367,5 гектаров) |
| | Восточный | 13 670 000 кв. м (1367,0 гектаров) |
| | Северный | 1 640 000 кв. м (164,0 гектаров) |
| <p align="center">Охранная зона на море</p> <p>Охранная зона на море устанавливается в виде полосы шириной 3 (три) морские мили вокруг морских границ Дальневосточного морского биосферного государственного природного заповедника. Сведения об установлении на море 3-х морской мильной охранной зоны вокруг морских границ Дальневосточного морского биосферного государственного природного заповедника внесены в Государственный водный реестр в 2016 г.</p> | Южный | 243 000 000 кв. м (24300,0 гектаров) |
| | Западный | 82 000 000 кв. м (8200,0 гектаров) |
| | Восточный | 385 000 000 кв. м (38500,0 гектаров) |
| | Северный | 0,0 |

Приложение № 5
к Положению о Дальневосточном
морском биосферном
государственном природном
заповеднике, утвержденному
приказом Министерства науки
и высшего образования
Российской Федерации
от 29 апреля 2019 г. № 454

Участки
частичного хозяйственного использования территории и акватории
Дальневосточного морского биосферного
государственного природного заповедника,
выделенные для обеспечения деятельности заповедника

| Виды разрешённого использования | Наименование участка хозяйственного использования | Месторасположение участка частичного хозяйственного использования (координаты, описание границ) | Площадь, квадратные метры (гектары) |
|--|--|--|-------------------------------------|
| Организация постов и кордонов охраны. Строительство пирсов. Познавательный маршрут по морской акватории. Разрешается любительский лов рыбы и донных беспозвоночных работниками заповедника для личного потребления (без права продажи и заготовки) в охранной зоне. | Западный район, акватория бухт Миносок и Крейсеров | Границей акватории служат прямые линии, соединяющие следующие поворотные точки: 1. 42° 36,70' с.ш. 130° 50,99' в.д.; 2. 42° 36,50' с.ш. 130° 50,70' в.д.; 3. 42° 35,50' с.ш. 130° 52,00' в.д.; 4. 42° 35,75' с.ш. 130° 52,12' в.д. восточной границей служит береговая линия (черта). | 30 000 000 кв. м (3000 гектаров) |
| Познавательный маршрут по морской акватории. Разрешается любительский лов рыбы и донных | Южный район, акватория бухты Сивучья | Границей акватории служит прямая линия, соединяющая Мыс островок Фальшивый с мысом Бутакова, западной границей | 6 000 000 кв. м (600 гектаров) |

| | | | |
|--|--|--|-------------------------------------|
| беспозвоночных работниками заповедника для личного потребления (без права продажи и заготовки) в охранной зоне. | | служит береговая линия (черта). | |
| Организация постов и кордонов охраны. Строительство пирсов. Познавательный маршрут по морской акватории. Экологическая тропа. Обустройство смотровых площадок. Разрешается любительский лов рыбы и донных беспозвоночных работниками заповедника для личного потребления (без права продажи и заготовки) в охранной зоне. | Южный район, Мыс островов Фальшивый | | 170 000 кв. м (17 гектаров) |
| Организация постов и кордонов охраны. Строительство пирсов. Познавательный маршрут по морской акватории. Экологическая тропа. Обустройство смотровых площадок. Разрешается любительский лов рыбы и донных беспозвоночных работниками заповедника для личного потребления (без права продажи и заготовки) в охранной зоне. | Южный район, остров Фуругельма | | 2 455 000 кв. м (245,5 гектаров) |
| Организация постов и кордонов охраны. Строительство пирсов. Разрешается любительский лов рыбы и донных беспозвоночных работниками | Южный район, акватория бухт Пемзовая и Калевала | Границей акватории служат прямые линии, соединяющие мысы с координатами: 1. 42° 33,202' с.ш. 130° 50,628' в.д. 2. 42° 32,659' с.ш. 130° 50,99' в.д., | 8 900 000 кв. м (890 гектаров) |

| | | | |
|---|---|--|--|
| заповедника для личного потребления (без права продажи и заготовки) в охранной зоне. | | западной и южной границей служит береговая линия (черта). | |
| <p>Организация постов и кордонов охраны. Строительство пирсов. Познавательный маршрут по морской акватории. Экологическая тропа. Обустройство смотровых площадок. Разрешается любительский лов рыбы и донных беспозвоночных работниками заповедника для личного потребления (без права продажи и заготовки) в охранной зоне.</p> | <p>Восточный район, акватория бухты Спасения, прибрежные воды от мыса Астафьева до мыса Входной</p> | <p>Границей акватории служат прямые линии, соединяющие мыс Входной с мысом Горностай, мыс Астафьева с мысом Входной, западной границей служит береговая линия (черта).</p> | <p>420 000 кв. м (42 гектара)</p> |
| <p>Организация постов и кордонов охраны. Строительство пирсов. Познавательный маршрут по морской акватории. Экологическая тропа. Обустройство смотровых площадок. Разрешается любительский лов рыбы и донных беспозвоночных работниками заповедника для личного потребления (без права продажи и заготовки) в охранной зоне.</p> | <p>Восточный район, акватория бухты Средняя</p> | <p>Границей акватории служит прямая линия, соединяющая мыс Острый с мысом Высокий, западной границей служит береговая линия (черта).</p> | <p>700 000 кв. м (70 гектаров)</p> |
| <p>Организация постов и кордонов охраны. Строительство пирсов. Познавательный маршрут по морской акватории. Экологическая тропа.</p> | <p>Восточный район, остров Большой Пелис</p> | | |

| | | | |
|---|--|--|--|
| <p>Обустройство смотровых площадок. Разрешается любительский лов рыбы и донных беспозвоночных работниками заповедника для личного потребления (без права продажи и заготовки) в охранной зоне.</p> | | | |
| <p>Организация постов и кордонов охраны. Строительство пирсов. Разрешается любительский лов рыбы и донных беспозвоночных работниками заповедника для личного потребления (без права продажи и заготовки) в охранной зоне.</p> | <p>Восточный район, мыс Льва, прибрежные воды от мыса Льва до точки с координатами: 42° 42,00' с.ш. 131° 14,25' в.д.</p> | <p>Границей акватории служит прямая линия, проходящая на удалении 500 м от береговой линии от мыса Льва до точки с координатами: 42° 42,00' с.ш. 131° 14,25' в.д., западной границей служит береговая линия (черта).</p> | <p>750 000 кв. м (75 гектаров)</p> |
| <p>Организация постов и кордонов охраны. Строительство стационарных информационных центров – Центральная усадьба. Экологическая тропа. Обустройство смотровых площадок.</p> | <p>Северный район, побережье бухты Пограничной</p> | <p>Границей территории служит с востока береговая линия, с запада линия, проходящая вдоль побережья бухты Пограничной на удалении 50 м от береговой линии от точки с координатами 42° 56,7' с.ш. до мыса Ликандера.</p> | <p>2 163 000 кв. м (216, 3 гектаров)</p> |
| <p>Разрешается использование лесов в соответствии с законодательством Российской Федерации, в том числе по лесохозяйственному регламенту.</p> | <p>Лесничество «Дальневосточный морской биосферный заповедник ДВО РАН»</p> | <p>Кварталы № 1, 8, 10</p> | <p>4 750 000 кв. м (475,0 гектаров)</p> |