



МИНИСТЕРСТВО КУЛЬТУРЫ
РОССИЙСКОЙ ФЕДЕРАЦИИ



ПРИКАЗ

15 февраля 2019г.

Москва

№ 158

Об утверждении границ и режима использования территории объекта культурного наследия федерального значения «Комплекс церквей Бориса и Глеба в Кидекше», 1152 г. – XVII в., расположенного по адресу: Владимирская область, Суздальский район, с. Кидекша, ул. Старая

В соответствии с Федеральным законом от 25 июня 2002 г. № 73-ФЗ «Об объектах культурного наследия (памятниках истории и культуры) народов Российской Федерации» (Собрание законодательства Российской Федерации, 2002, № 26, ст. 2519; 2003, № 9, ст. 805; 2004, № 35, ст. 3607; 2005, № 23, ст. 2203; 2006, № 1, ст. 10; № 52 (ч. I), ст. 5498; 2007, № 1 (ч. I), ст. 21; № 27, ст. 3213; № 43, ст. 5084; № 46, ст. 5554; 2008, № 20, ст. 2251; № 29 (ч. I), ст. 3418; № 30 (ч. II), ст. 3616; 2009, № 51, ст. 6150; 2010, № 43, ст. 5450; № 49, ст. 6424; № 51 (ч. III), ст. 6810; 2011, № 30 (ч. I), ст. 4563; № 45, ст. 6331; № 47, ст. 6606; № 49 (ч. I), ст. 7015, ст. 7026; 2012, № 31, ст. 4322; № 47, ст. 6390; № 50 (ч. V), ст. 6960; 2013, № 17, ст. 2030; № 19, ст. 2331; № 30 (ч. I), ст. 4078; 2014, № 43, ст. 5799; № 49 (ч. VI), ст. 6928; 2015, № 10, ст. 1420; № 29 (ч. I), ст. 4359; № 51 (ч. III), ст. 7237; 2016, № 1, (ч. I) ст. 28, ст. 79; № 11, ст. 1494; № 15, ст. 2057; № 27 (ч. II) ст. 4294; № 52 (ч. V) ст. 7480; 2017, № 11, ст. 1538, № 31 (ч. I), ст. 4771; 2018, № 1 (ч. I), ст. 42, № 32 (ч. II), ст. 5133, № 32 (ч. II), ст. 5135; № 52, ст. 8098; № 53 (ч. I), ст. 8458) и подпунктами 5.3.7 и 5.4.3 Положения о Министерстве культуры Российской Федерации, утвержденного постановлением Правительства Российской Федерации,

Федерации от 20 июля 2011 г. № 590 (Собрание законодательства Российской Федерации, 2011, № 31, ст. 4758; № 44, ст. 6272; 2012, № 6, ст. 688; № 17, ст. 2018; № 26, ст. 3524; № 37, ст. 5001; № 39, ст. 5270; 2013, № 3, ст. 204; № 8, ст. 841; № 31, ст. 4239; № 33, ст. 4386; № 41, ст. 5182; № 45, ст. 5822; 2014, № 9, ст. 909; № 30 (ч. II), ст. 4305; № 40 (ч. III), ст. 5426, № 48, ст. 6860; 2015, № 2, ст. 491; № 4, ст. 664; № 9, ст. 1339; № 17 (ч. IV), ст. 2565; № 18, ст. 2728; № 20, ст. 2919; 2016, № 2 (ч. I), ст. 325; № 25, ст. 3801; № 27 (ч. III) ст. 4496; № 28, ст. 4741; № 52 (ч. V), ст. 7667; 2017, № 2 (ч. II), ст. 406; № 12, ст. 1723, 2018, № 28, ст. 4219; № 30, ст. 4739; № 36, ст. 5634; № 50, ст. 7764),
п р и к а з ы в а ю:

1. Утвердить:

границы территории объекта культурного наследия федерального значения «Комплекс церквей Бориса и Глеба в Кидекше», 1152 г. – XVII в., расположенного по адресу: Владимирская область, Суздальский район, с. Кидекша, ул. Старая (далее – Ансамбль), согласно приложению № 1 к настоящему приказу;

режим использования территории Ансамбля согласно приложению № 2 к настоящему приказу.

2. Департаменту государственной охраны культурного наследия (Р.А.Рыбало) обеспечить внесение сведений в единый государственный реестр объектов культурного наследия (памятников истории и культуры) народов Российской Федерации об Ансамбле.

3. Контроль за исполнением настоящего приказа возложить на заместителя Министра культуры Российской Федерации С.Г.Обрывалина.

Врио Министра



П.В.Степанов

Приложение № 1
к приказу Министерства культуры
Российской Федерации
от «15» февраля 2019 г.
№ 158

ОПИСАНИЕ

границ территории объекта культурного наследия федерального значения «Комплекс церквей Бориса и Глеба в Кидекше», 1152 г. – XVII в., расположенного по адресу: Владимирская область, Суздальский район, с. Кидекша, ул. Старая

Линия границ территории объекта культурного наследия федерального значения «Комплекс церквей Бориса и Глеба в Кидекше», 1152 г. – XVII в., расположенного по адресу: Владимирская область, Суздальский район, с. Кидекша, ул. Старая (далее – Ансамбль), проходит:

от характерной (поворотной) точки (далее – точка) 1 до точки 2 – по северному фасаду северного участка церковной ограды;

от точки 2 – до точки 5 – по восточному фасаду восточного участка церковной ограды;

от точки 5 – до точки 6 – по южному фасаду южного участка церковной ограды от юго-восточного угла до Святых врат;

от точки 6 – до точки 7 – по восточному фасаду Святых врат;


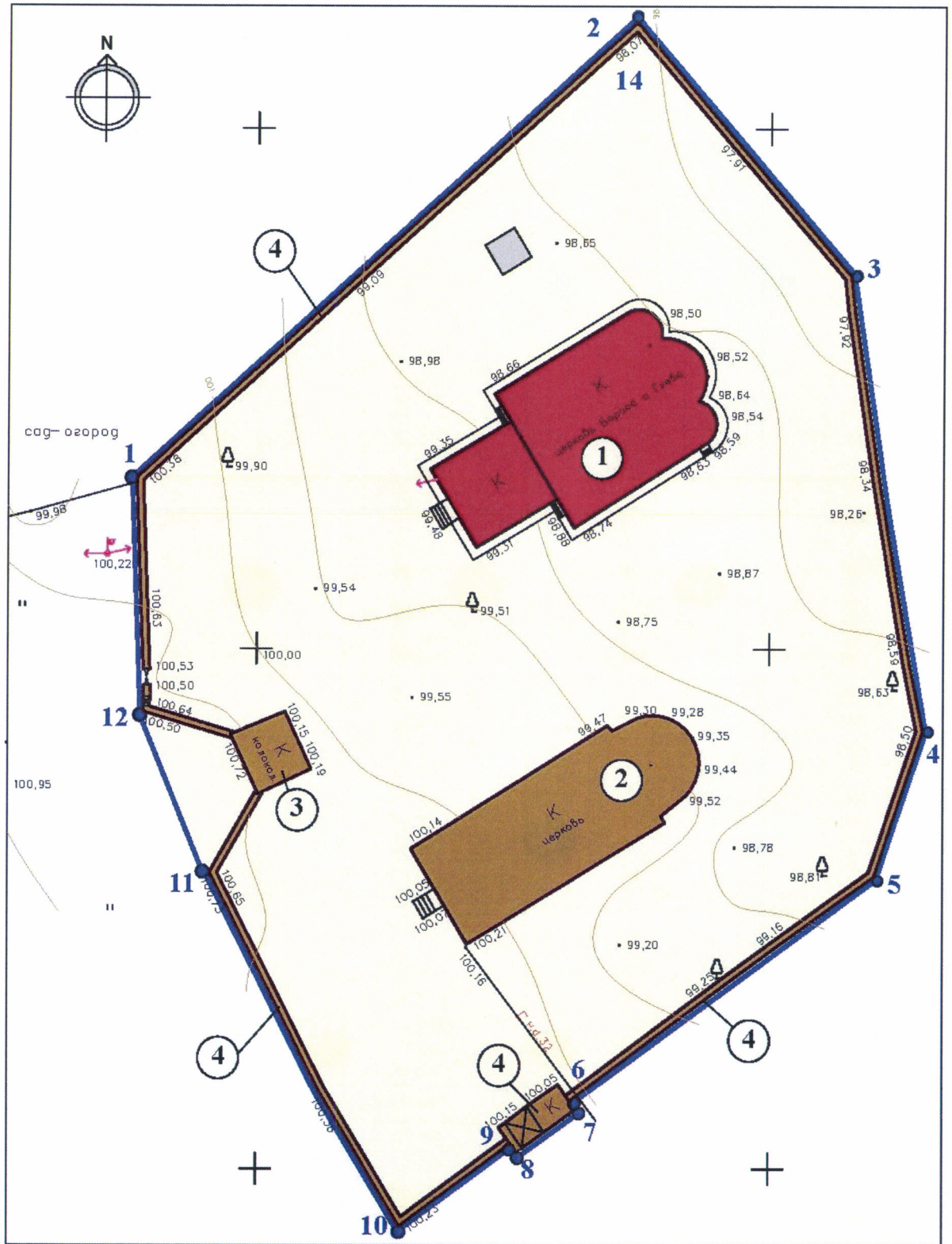
от точки 7 – до точки 8 – по южному фасаду Святых врат;

от точки 8 – до точки 9 – по западному фасаду Святых врат;


от точки 9 – до точки 10 – по южному фасаду южного участка церковной ограды от Святых врат до юго-западного угла ограды;


от точки 10 – до точки 1 – по западным участкам церковной ограды, включая площадку перед проездной аркой колокольни.

Карта (схема) границ территории Ансамбля



Экспликация к карте (схеме) границ территории Ансамбля

 – объекты культурного наследия федерального значения, входящие в состав Ансамбля:

 – 1. Объект культурного наследия федерального значения «Церковь Бориса и Глеба», 1152 г., включенный в список Всемирного наследия.

 – объекты культурного наследия федерального значения:

2. Церковь Стефания, XVIII в.

3. Колокольня, XVII в.

4. Входные ворота, XVII в. (Ограда со Святыми воротами).

 – границы территории Ансамбля;

 – характерная (поворотная) точка границ территории Ансамбля;

 – вентиляционная камера.

**Координаты характерных (поворотных) точек
границ территории Ансамбля**

Наименование (номер) характерной (поворотной) точки	Координаты, м Система координат МСК-33 Метод определения координат – картометрический, средняя квадратическая погрешность положения характерной точки – 0,1 м	
	X	Y
1	224529.81	228373.95
2	224563.16	228430.15
3	224535.11	228445.07
4	224490.91	228444.72
5	224477.81	228437.17
6	224462.49	228404.30
7	224461.68	228404.69
8	224458.60	228397.81
9	224459.41	228397.42
10	224453.65	228384.73
11	224490.88	228372.91
12	224506.95	228370.13
1	224529.81	228373.95

Приложение № 2
к приказу Министерства культуры
Российской Федерации
от «15» февраля 2019 г.
№ 158

Режим
использования территории объекта культурного наследия
федерального значения «Комплекс церквей Бориса и Глеба в Кидекше»,
1152 г. – XVII в., расположенного по адресу:
Владимирская область, Суздальский район, с. Кидекша, ул. Старая

1. Территория объекта культурного наследия федерального значения «Комплекс церквей Бориса и Глеба в Кидекше», 1152 г. – XVII в., расположенного по адресу: Владимирская область, Суздальский район, с. Кидекша, ул. Старая (далее – Ансамбль), относится к землям историко-культурного назначения.

2. На территории Ансамбля разрешается:

2.1. Проведение работ по сохранению объектов культурного наследия, входящих в состав Ансамбля, и их отдельных элементов, направленных на консервацию, реставрацию, ремонт, приспособление памятника истории и культуры для современного использования, раскрытие и сохранение подлинных частей, элементов, деталей здания, планировки.

2.2. Осуществление работ по изучению объектов культурного наследия, входящих в состав Ансамбля, инженерных, физико-химических исследований, производство зондажей, шурфов, раскопов, с последующей рекультивацией нарушенных земель.

2.3. Проведение археологических исследований при наличии открытого листа.

2.4. Благоустройство территории Ансамбля, сохранение и восстановление планировочных характеристик его историко-природной среды.

2.5. Обеспечение мер пожарной и экологической безопасности

Ансамбля.

2.6. Сохранение исторически сложившегося ландшафта.

3. На территории Ансамбля запрещается:

3.1. Снос объектов культурного наследия, входящих в состав Ансамбля, изменение их объемно-пространственных характеристик, строительство зданий и сооружений.

3.2. Строительство линейных объектов и других инженерных коммуникаций, прокладка новых дорог.

3.3. Установка на фасадах, крыше объектов культурного наследия, входящих в состав Ансамбля, любых технических объектов и элементов, в том числе кондиционеров, крупногабаритных антенн, технических элементов инженерных систем, рекламных конструкций, вывесок, телеантенн.

3.4. Размещение временных построек, киосков, автостоянок транспортных средств, складов, мест захоронения отходов.

3.5. Изменение исторической планировочной структуры, отметок природного рельефа.

3.6. Оставление материалов (конструкций) и строительного мусора после демонтажа сооружений возведенных в рамках работ по сохранению.

3.7. Складирование твердых бытовых отходов.
